

РАЗДЕЛ ПЕРВЫЙ ПРАВОВЫЕ АКТЫ

ПОСТАНОВЛЕНИЯ АДМИНИСТРАЦИИ ГОРОДА ПЕРМИ

08.02.2024 № 90

О выделении специальных мест для размещения печатных агитационных материалов на территории избирательных участков при проведении выборов Президента Российской Федерации3

13.02.2024 № 91

О внесении изменений в пункт 4 постановления администрации города Перми от 02.12.2022 № 1226 «Об установлении расходного обязательства в сфере транспортного обслуживания населения в границах Пермского городского округа на возмещение затрат, связанных с уплатой лизинговых платежей по договорам финансовой аренды (лизинга) на приобретение автобусов в части процентов по лизинговым ставкам» 13

13.02.2024 № 92

О внесении изменений в постановление администрации города Перми от 27.12.2023 № 1511 «О выплате денежного вознаграждения гражданам за содействие в выявлении лиц, совершивших административное правонарушение, выражающееся в нанесении на фасад здания, строения, сооружения надписей, графических рисунков и иных изображений вне специально отведенных для этого мест на территории города Перми» 14

13.02.2024 № 93

О внесении изменений в постановление администрации города Перми от 03.03.2021 № 129 «Об утверждении Порядка внесения платы за отопление пустующих муниципальных жилых помещений, входящих в состав имущества муниципальной казны, услуги, работы по управлению многоквартирным домом, за содержание и текущий ремонт общего имущества в многоквартирном доме, а также за холодную воду, горячую воду, электрическую энергию, потребляемые при использовании и содержании общего имущества в многоквартирном доме, за отведение сточных вод в целях содержания общего имущества в многоквартирном доме соразмерно доле пустующих муниципальных жилых помещений, входящих в состав имущества муниципальной казны, в праве общей собственности на общее имущество в многоквартирном доме» 15

13.02.2024 № 94

О внесении изменений в Административный регламент предоставления территориальным органом администрации города Перми муниципальной услуги «Предоставление разрешения на осуществление земляных работ», утвержденный постановлением администрации города Перми от 30.11.2021 № 1085 17

ПРАВОВЫЕ АКТЫ ФУНКЦИОНАЛЬНЫХ ОРГАНОВ АДМИНИСТРАЦИИ ГОРОДА ПЕРМИ

Распоряжение начальника департамента общественной безопасности администрации города Перми от 12.02.2024 № 059-10-01-06-2 «О внесении изменений в устав муниципального казенного учреждения «Пермское городское управление гражданской защиты»20

РАЗДЕЛ ВТОРОЙ ОФИЦИАЛЬНАЯ ИНФОРМАЦИЯ

Перечень объектов недвижимого имущества, составляющих имущество казны муниципального образования город Пермь и предназначенных для предоставления в аренду, по состоянию на 15.02.202422

Распоряжение Федерального агентства железнодорожного транспорта от 15.12.2023 № АБ-818-р «Об утверждении документации по планировке территории (проект планировки территории и проект межевания территории) для размещения объекта: «Реконструкция платформы ст. Пермь-1»26

Извещение об установлении публичного сервитута28

Заключение о результатах общественных обсуждений от «13» февраля 2024 г. № 2-дпт.....	30
Заключение о результатах общественных обсуждений от «13» февраля 2024 г. № 3-урв.....	30
Заключение о результатах общественных обсуждений от «13» февраля 2024 г. № 3.....	31
Заключение о результатах общественных обсуждений от «13» февраля 2024 г. № 4.....	32
Информация о возможном установлении публичных сервитутов в отдельных целях в соответствии со статьей 39.42 Земельного кодекса Российской Федерации	33
Проект о внесении изменений в Правила землепользования и застройки города Перми, утвержденные решением Пермской городской Думы от 26 июня 2007 г. № 143	63
Информация о возможности предоставления земельного участка для индивидуального жилищного строительства	66
Отчет о результатах деятельности государственного (муниципального) учреждения города Перми и об использовании закрепленного за ним государственного (муниципального) имущества Муниципальное автономное учреждение дополнительного образования города Перми «Детская школа искусств им. Д.Б. Кабалевского».....	119

РАЗДЕЛ ПЕРВЫЙ ПРАВОВЫЕ АКТЫ

ПОСТАНОВЛЕНИЯ АДМИНИСТРАЦИИ ГОРОДА ПЕРМИ



АДМИНИСТРАЦИЯ ГОРОДА ПЕРМИ ПОСТАНОВЛЕНИЕ

08.02.2024

№ 90

О выделении специальных мест для размещения печатных агитационных материалов на территории избирательных участков при проведении выборов Президента Российской Федерации

В соответствии со статьей 54 Федерального закона от 12 июня 2002 г. № 67-ФЗ «Об основных гарантиях избирательных прав и права на участие в референдуме граждан Российской Федерации», статьей 55 Федерального закона от 10 января 2003 г. № 19-ФЗ «О выборах Президента Российской Федерации» администрация города Перми ПОСТАНОВЛЯЕТ:

1. Выделить специальные места для размещения печатных агитационных материалов на территории избирательных участков при проведении выборов Президента Российской Федерации (далее – перечень специальных мест) согласно приложению к настоящему постановлению.

2. Управлению организационно-методической работы администрации города Перми направить перечень специальных мест в Избирательную комиссию Пермского края, территориальные избирательные комиссии Дзержинского, Индустриального, Кировского, Ленинского, Мотовилихинского, Орджоникидзевского, Свердловского районов города Перми.

3. Настоящее постановление вступает в силу со дня подписания.

4. Управлению по общим вопросам администрации города Перми обеспечить опубликование настоящего постановления в печатном средстве массовой информации «Официальный бюллетень органов местного самоуправления муниципального образования город Пермь».

5. Информационно-аналитическому управлению администрации города Перми обеспечить опубликование (обнародование) настоящего постановления на официальном сайте муниципального образования город Пермь в информационно-телекоммуникационной сети Интернет.

6. Контроль за исполнением настоящего постановления возложить на руководителя аппарата администрации города Перми Молоковских А.В.

Глава города Перми

Э.О. Соснин

Приложение
к постановлению администрации
города Перми
от 08.02.2024 № 90

ПЕРЕЧЕНЬ

специальных мест для размещения печатных агитационных материалов на территории избирательных участков при проведении выборов Президента Российской Федерации

№	№ избирательного участка	Место размещения печатных агитационных материалов
1	2	3
Дзержинский район		
1	2801, 2802, 2803, 2804	ТОС «Плоский», ул. Вильвенская, 19 (доска объявлений)

1	2	3
2	2805, 2806	ТЦ «Июль», ул. Мильчакова, 3/1 (доска объявлений)
3	2807	шоссе Космонавтов, 72 (доска объявлений); кафе-столовая «Вкус Востока», шоссе Космонавтов, 61б (доска объявлений)
4	2808	между ул. Костычева, 20 и ул. Сочинской, 8 (доска объявлений); ул. Докучаева, 14 (доска объявлений)
5	2809, 2810, 2811	институт экологии и генетики микроорганизмов УрО РАН, ул. Голева, 13 (доска объявлений со стороны ул. Голева)
6	2812, 2813	ТЦ «Авангард», ул. Плеханова, 57 (доска объявлений)
7	2814	ТОС «Центральный», ул. Плеханова, 37 (доска объявлений)
8	2815	ул. Ленина, 57 (доска объявлений)
9	2816	ТОС «Хохрякова», ул. Екатерининская, 220 (доска объявлений)
10	2817	магазин «Куединский мясокомбинат», ул. Ленина, 69
11	2818, 2819, 2820	ул. Плеханова, 12 (доска объявлений); ТЦ «Март», ул. Петропавловская, 105а (доска объявлений); ТЦ «Крисанова 19», ул. Крисанова, 19 (доска объявлений); кафе китайской кухни «Пекин», ул. Петропавловская, 113 (доска объявлений)
12	2822, 2824	ул. Рабочая, 15 (доска объявлений); ТОС «Светлый», ул. Рабочая, 19 (доска объявлений); магазин «Телец», ул. Малкова, 16 (доска объявлений)
13	2825	центр подологии «От «А» до «Я», ул. Малкова, 4 (доска объявлений)
14	2823	шоссе Космонавтов, 108 (доска объявлений)
15	2826, 2865	ТОС «ДКЖ», ул. Локомотивная, 8 (доска объявлений)
16	2827, 2828, 2829, 2830, 2831	ТЦ «Караван», ул. Василия Каменского, 4б
17	2832	ул. Комиссара Пожарского, 11 (доска объявлений)
18	2833	ул. Комиссара Пожарского, 10 (доска объявлений); пересечение ул. Комиссара Пожарского, 14 и ул. Подлесной, 27/2 (доска объявлений)
19	2834, 2835, 2836	ТОС «Парковый», пр. Парковый, 20/2 (доска объявлений); пр. Парковый, 30/1 (доска объявлений); пр. Парковый, 13 (доска объявлений); ТЦ «Парк Авеню», пр. Парковый, 23
20	2837, 2838, 2839, 2840	ТОС «Парковый», ул. Подлесная, 17 (доска объявлений); кафе «Сказка Востока», ул. Подлесная, баб
21	2841, 2842, 2858	пр. Парковый, 2б (доска объявлений)
22	2843, 2844, 2856	офис ООО «Оптовый продовольственный рынок «Прикамье», ул. Пожарная, 18 (доска объявлений)
23	2845, 2860	ул. Костычева, 37 (доска объявлений)
24	2846	перекресток ул. Докучаева и Низовского проезда (доска объявлений)
25	2847	ул. Костычева, 20 (доска объявлений); ул. Докучаева, 14 (доска объявлений)
26	2848	ул. Кустарная, 67/ул. Лепешинской, 39 (доска объявлений); ул. Кустарная, 92 (доска объявлений); ул. Лепешинской, 29 (доска объявлений); ул. Ветлужская, 38 (доска объявлений); ул. Сортировочная, 44а (доска объявлений); ул. Генерала Наумова, 37(доска объявлений)
27	2849	ул. Машинистов, 39 (доска объявлений)
28	2850	ул. Ветлужская, 2 (доска объявлений); ул. Машинистов, 20 (доска объявлений); ул. Машинистов, 24 (доска объявлений)

1	2	3
29	2851, 2854	ул. Заречная, 140 (доска объявлений)
30	2852, 2857	ул. Ветлужская, 60/1 (доска объявлений); пересечение ул. Марии Загуменных и ул. Ветлужской у храма иконы Божией Матери (доска объявлений)
31	2853	ул. Хабаровская, 155 (доска объявлений)
32	2855, 2859	ул. Хабаровская, 145 (доска объявлений)
Индустриальный район		
33	2901, 2918, 2921	павильон, ул. Мира, 6а (доска объявлений)
34	2902, 2903	библиотека № 7, ул. Стахановская, 10 (доска объявлений)
35	2904, 2908	НТО, пр. Декабристов, 6 (доска объявлений)
36	2905, 2906, 2907	торговый комплекс, ул. Карпинского, 25а (доска объявлений)
37	2909, 2912	павильон, ул. Конноармейская, 32 (доска объявлений)
38	2910, 2911, 2915	павильон, ул. Конноармейская, 32 (доска объявлений)
39	2913, 2914	магазин, ул. Снайперов, 14 (доска объявлений)
40	2916, 2917, 2961, 2962	остановочный комплекс «театр «Ироничная компания», пр. Декабристов, 72б, 72в (доска объявлений)
41	2919	кафе «Ритм», шоссе Космонавтов, 114 (доска объявлений)
42	2920	павильон, шоссе Космонавтов, 110
43	2922, 2923, 2924	НТО, ул. Советской Армии, 31
44	2925	магазин, ул. 9-го Мая, 16 (доска объявлений)
45	2926, 2927, 2928	павильон, ул. Братьев Игнатовых, 17 (доска объявлений)
46	2929, 2930	павильоны, ул. Мира, 80а, павильоны, ул. Мира, 74 (доски объявлений)
47	2931, 2932, 2933, 2934	компьютерный клуб, ул. Мира, 94 (доска объявлений)
48	2935, 2936	павильон, ул. Мира, 71 (доска объявлений)
49	2937, 2951, 2952	павильон, ул. Мира, 91 (доска объявлений)
50	2938	автомойка, ул. Чердынская, 5-7 (доска объявлений)
51	2939-2943	остановочный пункт «улица Архитектора Связева», ул. Архитектора Связева, 18 (доска объявлений)
52	2944	магазин, ул. Космонавта Леонова, 47 (доска объявлений)
53	2945, 2946, 2947	магазин, ул. Геологов, 11/2 (доска объявлений)
54	2948, 2949, 2950, 2957	торговый павильон, ул. Геологов, 6/1 (доска объявлений)
55	2953, 2954, 2955	павильон, ул. Мира, 112 (доска объявлений)
56	2956	павильон, ул. Мира, 91 (доска объявлений)
57	2958, 2960	магазин на остановочном пункте «Школа № 107», шоссе Космонавтов, 190 (доски объявлений)
58	2959	павильоны, шоссе Космонавтов, 395г/1, 395г/2 (доски объявлений)
Кировский район		
59	3001, 3002, 3003, 3004	магазин, ул. Воронежская, 20
60	3005, 3006, 3007	ТЦ Строймастер, ул. Ласьвинская, 37
61	3008, 3009	магазин «У Турала», ул. Ласьвинская, 56
62	3010, 3011, 3012	магазин Агромир, ул. Ласьвинская, 45
63	3013, 3014	продуктовый магазин, ул. Автозаводская, 9
64	3015, 3016	мебельный магазин «Добрый», ул. Кировоградская, 12/2
65	3017, 3019	магазин «Канцторг», ул. Адмирала Нахимова, 19
66	3018	ТЦ «7 чудес», ул. Автозаводская, 23
67	3020	продуктовый магазин, ул. Александра Невского, 27
68	3021, 3022, 3023	магазин «Водолей», ул. Автозаводская, 37

1	2	3
69	3024	ТЦ Астраханский, ул. Маршала Рыбалко, 41а
70	3025, 3026	магазин «Маршал», ул. Маршала Рыбалко, 34
71	3027, 3028	магазин «Сделай сад», ул. Закамская, 58
72	3029, 3030	магазин «Милый сад», ул. Маршала Рыбалко, 78
73	3031, 3032, 3033, 3034, 3035, 3036	магазин «Руслан», ул. Сысольская, 4а
74	3037	павильон «Цветы Надежды», ул. Адмирала Ушакова 55/2
75	3038	магазин «Сотис», ул. Адмирала Ушакова, 55
76	3039, 3040 3041, 3043	павильон «Дарк берри», ул. Калинина, 34
77	3042, 3044 3045, 3046	павильон «ШаурмуЕм», ул. Каляева, 19
78	3047, 3048	ТЦ «Ушаков», ул. Адмирала Ушакова, 28
79	3049, 3050	магазин «Табак», ул. Адмирала Ушакова, 14
80	3051	магазин «Кузовок», ул. Вольская, 85
81	3052	магазин «Полетта», ул. Заборная, 40
Ленинский район		
82	3101, 3102	информационный стенд ТОС «Разгуляй» (отдельно стоящий), ул. 2-я Разгуляй-ская, 7; информационный стенд ОЦ «Лидер», ул. Советская, 22/ 25-го Октября, 6
83	3103	информационный стенд в стекольной мастерской «Стеклорез», ул. Луначарского, 23
84	3104	информационный стенд в магазине «Фазенда», ул. 25-го Октября, 22а
85	3105	информационный стенд в столовой, ул. Советская, 52
86	3106	информационный стенд в торговом центре «ЦУМ», ул. Ленина, 45
87	3107	информационный стенд Пермского театра «У Моста», у входа в сквер Уральских добровольцев (со стороны ул. Петропавловской)
88	3108	информационный стенд ТОС «ПГТУ» (отдельно стоящий, напротив МКД по ул. Академика Королева, 12)
89	3109, 3110	информационный стенд ЗАО «Гастроном Центральный», ул. Ленина, 34
90	3111	информационный стенд в магазине «Продукты», ул. Луначарского, 51
91	3112	информационный стенд в магазине «Сундучок», ул. Екатерининская, 96
92	3113	информационный стенд в общежитии № 3 ФГБОУ ВО «ПГМУ», ул. Луначарского, 74б
93	3114	информационный стенд в ТРК «Колизей Атриум», ул. Ленина, 60
94	3115	информационный стенд в общежитии № 7 ФГБОУ ВО «ПГМУ», ул. Попова, 18; информационный стенд в общежитии № 8 ФГБОУ ВО «ПГМУ», ул. Попова, 18а
95	3116, 3119	информационный стенд в торговом центре «Бизнес Галерея», ул. Ленина, 76; информационный стенд в магазине «Швейный мир», ул. Пермская, 161
96	3117, 3118	информационный стенд торгового комплекса ЗАО «Центральный рынок», ул. Пушкина, 104
97	3120, 3121, 3122	информационный стенд ОЦ «Энергия», ул. Монастырская, 96; информационный стенд в торговом центре «Слудский», ул. Монастырская, 93
98	3123	информационный стенд ТОС «Камская Долина», ул. Торфяная, 103 (отдельно стоящий); информационный стенд ТОС «Средняя Курья», ул. Борцов Революции, 111 (отдельно стоящий)
99	3124	информационные стенды в общежитиях ФГАОУ ВО «ПНИПУ», ул. Профессора Дедюкина, 18 (корпусы № 1-9, 11-13)

1	2	3
Мотовилихинский район		
100	3201	информационные таблички (доски) входных групп дома № 34/2 по ул. Степана Разина
101	3202	информационные таблички (доски) входных групп дома № 34 по ул. Степана Разина
102	3203	информационные таблички (доски) входных групп дома № 30 по ул. Крупской
103	3204	информационные таблички (доски) входных групп дома № 92 по ул. КИМ
104	3205	информационные таблички (доски) входных групп дома № 12 по ул. Розалии Землячки
105	3206	информационные таблички (доски) входных групп дома № 2 по ул. Халтурина
106	3207	информационные таблички (доски) входных групп дома № 20 по ул. Дружбы
107	3208	информационные таблички (доски) входных групп дома № 13 по ул. Дружбы
108	3209	информационные таблички (доски) входных групп дома № 23 по ул. Дружбы
109	3211	информационные таблички (доски) входных групп дома № 51 по ул. Крупской
110	3212	информационные таблички (доски) входных групп дома № 55 по бульвару Гагарина
111	3213	информационные таблички (доски) входных групп дома № 36 по ул. Макаренко
112	3214	информационные таблички (доски) входных групп дома № 35 по ул. Тургенева
113	3215	информационные таблички (доски) входных групп дома № 12 по ул. Макаренко
114	3216	информационные таблички (доски) у входных групп дома № 19 по ул. Патриса Лумумбы
115	3217	информационные таблички (доски) входных групп дома № 66 по бульвару Гагарина
116	3218	информационные таблички (доски) входных групп дома № 1 по ул. Аркадия Гайдара
117	3219	информационные таблички (доски) входных групп дома № 56 по бульвару Гагарина
118	3220	информационные таблички (доски) входных групп дома № 7 по ул. Аркадия Гайдара
119	3221	информационные таблички (доски) входных групп дома № 79 по ул. Крупской
120	3222	информационные таблички (доски) у входных групп дома № 93/6 по бульвару Гагарина
121	3223	информационные таблички (доски) у входных групп дома № 107/3 по бульвару Гагарина
122	3224	информационные таблички (доски) входных групп дома № 107/7 по бульвару Гагарина
123	3225	информационные таблички (доски) входных групп дома № 81 по ул. Пушкинской
124	3226	информационные таблички (доски) входных групп дома № 132 по ул. Пушкинской
125	3227	информационные таблички (доски) входных групп дома № 15/1 по ул. Старцева
126	3228	информационные таблички (доски) входных групп дома № 13 по ул. Старцева
127	3229	информационные таблички (доски) входных групп дома № 36 по ул. Уинской
128	3230	информационные таблички (доски) входных групп дома № 21 по ул. Юрша
129	3231	информационные таблички (доски) входных групп дома № 1 по ул. Уинской
130	3232	информационные таблички (доски) входных групп дома № 11 по ул. Уинской
131	3233	информационные таблички (доски) входных групп дома № 5 по ул. Юрша
132	3234	информационные таблички (доски) входных групп дома № 9а по ул. Юрша
133	3235	информационные таблички (доски) входных групп дома № 17 по ул. Старцева

1	2	3
134	3236	информационные таблички (доски) входных групп дома № 14 по ул. Добролюбова
135	3237	информационные таблички (доски) входных групп дома № 6 по ул. Добролюбова
136	3238	ограждение автостоянки по ул. Грибоедова, 68
137	3239	павильон «Цветы», ул. Грибоедова, 75
138	3240	информационные таблички (доски) входных групп дома № 66 по ул. Уинской
139	3241	информационные таблички (доски) входных групп дома № 6 по ул. Николая Быстрых
140	3242	информационные таблички (доски) входных групп дома № 80 по ул. Уральской
141	3243	информационные таблички (доски) входных групп дома № 15 по ул. Николая Быстрых
142	3244	информационные таблички (доски) входных групп дома № 18 по ул. Индустриализации
143	3245	информационные таблички (доски) входных групп дома № 26 по ул. Чехова
144	3246	информационные таблички (доски) входных групп дома № 30 по ул. Хрустальной
145	3247	информационные таблички (доски) входных групп дома № 11 по ул. КИМ
146	3248	информационные таблички (доски) входных групп дома № 83 по ул. Уральской
147	3249	информационные таблички (доски) входных групп дома № 51 по ул. Уральской
148	3250	информационные таблички (доски) входных групп дома № 49 по ул. Уральской
149	3251	информационные таблички (доски) входных групп дома № 1 по ул. ДОС
150	3252	информационный стенд ТОС «Верхняя Курья», ул. Линия 5-я, 1в
151	3253	рынок «Мотовилихинский», филиал ЗАО «ЦКР», ул. Восстания, 25
152	3254	торговый комплекс, ул. Восстания, 12
153	3255	торговый комплекс, ул. Восстания, 12
154	3256	информационные таблички ТОС «ВИСИМ», ул. Постановова, 7
155	3257	магазин Пятерочка, ул. Республиканская, 58
156	3258	информационный стенд рядом с торговым центром по ул. Восстания, 112
157	3259	информационный стенд рядом с магазином Пятерочка по ул. Фокинской, 31
158	3260	информационные таблички (доски) входных групп дома № 111 по ул. Лядовской
159	3261	павильон «Кондитерские товары», ул. Запрудская 4-я, 24/1
160	3262	информационный стенд около магазина «Продукты», ул. Огородникова, 53
161	3263	информационные таблички (доски) входных групп дома № 2 по ул. Омской
162	3264	информационные таблички (доски) входных групп дома № 24 по ул. Гашкова
163	3265	информационные таблички (доски) входных групп дома № 3/2 по ул. Евгения Пермяка
164	3266	информационные таблички (доски) входных групп дома № 24 по ул. Гашкова
165	3267	информационные таблички (доски) входных групп дома № 21 по ул. Гашкова
166	3268	информационные таблички (доски) входных групп дома № 17 по ул. Целинной
167	3269	информационные таблички (доски) входных групп дома № 44 по ул. Ивана Франко
168	3270	информационные таблички (доски) входных групп дома № 43а по ул. Ивана Франко
169	3271	информационные таблички (доски) входных групп дома № 9 по ул. Гашкова
170	3272	информационные таблички (доски) входных групп дома № 45 по ул. Целинной
171	3276	информационные таблички (доски) входных групп дома № 19 по ул. Сапфирной

1	2	3
Орджоникидзевский район		
172	3301, 3302	общественный центр «Заозерье», ул. Трясолобова, 73
173	3303, 3310	МАУК г. Перми «Центр досуга «Родина», ул. Репина, 20
174	3305	магазин, ул. Нижнемостовая, 34
175	3306, 3307, 3308, 3309	павильон, ул. Репина, 70в
176	3311, 3312, 3315	общественный центр «Гайва», ул. Карбышева, 40
177	3313	МАУ ДО г. Перми «Детская школа искусств № 7», ул. Репина, 9
178	3314, 3318, 3320, 3321	библиотека № 8 им. Н.А. Островского (модельная библиотека), ул. Гайвинская, 6
179	3316, 3317	магазин, ул. Вильямса, 3а
180	3319, 3322, 3323	магазин, ул. Кабельщиков, 19
181	3325	магазин, ул. Сухумская, 3; информационный стенд, ул. Малореченская, 15
182	3326	информационный стенд, ул. Бенгальская, 3; информационный стенд, ул. Сосновая, 1
183	3327	библиотека № 16 им. Н.А. Добролюбова, ул. Сестрорецкая, 24
184	3328	магазин, ул. Водозаборная, 1
185	3329	общественный центр «Левшино», ул. Адмирала Старикова, 11
186	3330	библиотека № 6 им. Т.Г. Шевченко, ул. Социалистическая, 4
187	3331	магазин, ул. Социалистическая, 24а
188	3332, 3333	магазин, ул. Делегатская, 43а
189	3334	общественный центр «Домостроительный», ул. Белозерская, 9
190	3335, 3336	МАУ ДО г. Перми «Детская музыкальная школа № 5 «Созвучие», ул. Александра Щербакова, 42
191	3337	магазин, ул. Менжинского, 40
192	3338	ТЦ «Январский», ул. Лянгасова, 30
193	3339, 3343	кафе «Емеля», ул. Академика Веденеева, 39
194	3340	магазин «Радян», ул. Академика Веденеева, 40/1
195	3341, 3342, 3344	библиотека № 5 им. А.И. Герцена, ул. Академика Веденеева, 90
196	3345	магазин, ул. Ольховская, 7
197	3346, 3347	павильон, ул. Генерала Черняховского, 21
198	3348	пирожковая «Емеля», ул. Генерала Черняховского, 78
199	3349	павильон, ул. Молдавская, 3
200	3350, 3351, 3352	магазин «Строймагия», ул. Генерала Черняховского, 49
201	3353	информационный щит по ул. Пархоменко, 6
Свердловский район		
202	3401	информационный стенд на входной двери в автоматизированный киоск по продаже артезианской воды, ул. Революции, 9а
203	3402	информационный стенд на входной двери в автоматизированный киоск по продаже артезианской воды, ул. Революции, 3
204	3403	информационный стенд на входной двери в автоматизированный киоск по продаже артезианской воды, ул. Николая Островского, 72
205	3404	информационный стенд на входной двери в автоматизированный киоск по продаже артезианской воды, ул. Революции 8-12
206	3405	информационная доска общественного центра «Островский», ул. Веселая, 1; информационный стенд на входной двери в автоматизированный киоск по продаже артезианской воды, ул. Веселая, 1
207	3406	информационный стенд на входной двери в автоматизированный киоск по продаже артезианской воды, ул. Чернышевского, 13

1	2	3
208	3407	информационный стенд на входной двери в автоматизированный киоск по продаже артезианской воды, ул. Фонтанная, 9а
209	3408	информационный стенд на входной двери в автоматизированный киоск по продаже артезианской воды, ул. Максима Горького, 64
210	3409	информационный стенд в магазине PORTWINE, ул. Малышева, 3
211	3410	информационный стенд на входной двери в автоматизированный киоск по продаже артезианской воды, ул. 25-го Октября, 68
212	3411	информационный стенд на входной двери в автоматизированный киоск по продаже артезианской воды, ул. Газеты «Звезда», 44
213	3412	информационный стенд в торговом центре «Изумруд», ул. Максима Горького, 83
214	3413	информационный стенд в ООО «Пермкурорт», ул. Сибирская, 71
215	3414	информационный стенд на входной двери в автоматизированный киоск по продаже артезианской воды, ул. Газеты «Звезда», 75
216	3415	информационный стенд на входной двери в автоматизированный киоск по продаже артезианской воды, ул. Полины Осипенко, 61
217	3416	информационный стенд в киоске, ул. Тимирязева, 54
218	3417	информационный стенд в ООО «Органик центр», ул. Краснова, 26
219	3418	информационный стенд на входной двери в автоматизированный киоск по продаже артезианской, ул. Камчатовская, 18
220	3419	информационная доска общественного центра «Громовский», ул. Механошина, 6; информационный стенд на входной двери в автоматизированный киоск по продаже артезианской воды, ул. Куйбышева, 51
221	3420	информационный стенд на входной двери в автоматизированный киоск по продаже артезианской воды, ул. Куйбышева, 58а
222	3421	информационный стенд в парикмахерской «Стрижка за стрижкой», ул. Глеба Успенского, 8
223	3422	информационный стенд на входной двери в автоматизированный киоск по продаже артезианской воды, ул. Краснофлотская, 25
224	3423	информационный стенд в магазине «СТАН», ул. Елькина, 47
225	3424	информационный стенд на входной двери в автоматизированный киоск по продаже артезианской воды, ул. Краснофлотская, 38
226	3425	информационный стенд на входной двери в автоматизированный киоск по продаже артезианской воды, ул. Куйбышева, 71/1
227	3426	информационный стенд в блинной «Иньва», ул. Героев Хасана, 5
228	3427	информационный стенд на входной двери в автоматизированный киоск по продаже артезианской воды, ул. Героев Хасана, 10
229	3428	информационный стенд на входной двери в автоматизированный киоск по продаже артезианской воды, ул. Чкалова, 30а
230	3429	информационная доска общественного центра «Центральный», ул. Героев Хасана, 16; информационный стенд на входной двери в автоматизированный киоск по продаже артезианской воды, Комсомольский пр., 90
231	3430	информационный стенд на входной двери в автоматизированный киоск по продаже артезианской воды, ул. Чкалова, 24
232	3431	информационная доска общественного центра «Зеленое хозяйство», ул. Чкалова, 22; информационный стенд на входной двери в автоматизированный киоск по продаже артезианской воды, ул. Чкалова, 12
233	3432	информационный стенд на входной двери в автоматизированный киоск по продаже артезианской воды, ул. Красные Казармы, 68

1	2	3
234	3433	информационная доска общественного центра «Зеленое хозяйство», ул. Льва Шатрова, 26; информационный стенд на входной двери в автоматизированный киоск по продаже артезианской воды, ул. Льва Шатрова, 32
235	3434	информационный стенд на входной двери в автоматизированный киоск по продаже артезианской воды, ул. Куйбышева, 101
236	3435	информационный стенд на входной двери в автоматизированный киоск по продаже артезианской воды, ул. Клары Цеткин, 19
237	3436	информационная доска общественного центра «Чкаловский», ул. Клары Цеткин, 21а
238	3437	информационный стенд в киоске, ул. Моторостроителей, 7
239	3438	информационная доска общественного центра «Краснова», ул. Солдатова, 36; информационный стенд на входной двери в автоматизированный киоск по продаже артезианской воды, ул. Солдатова, 42
240	3439	информационный стенд в магазине, ул. Моторостроителей, 17
241	3440	информационный стенд на входной двери в автоматизированный киоск по продаже артезианской воды, ул. Моторостроителей, 8
242	3441	информационный стенд на входной двери в автоматизированный киоск по продаже артезианской воды, ул. Уфимская, 12
243	3442	информационный стенд на входной двери в автоматизированный киоск по продаже артезианской воды, Серебрянский проезд, 14
244	3443	информационный стенд на входной двери в автоматизированный киоск по продаже артезианской воды, ул. Солдатова, 35
245	3444	информационный стенд на входной двери в автоматизированный киоск по продаже артезианской воды, ул. Солдатова, 29/3
246	3445	информационный стенд в магазине, ул. Емельяна Ярославского, 53
247	3446	информационный стенд на входной двери в автоматизированный киоск по продаже артезианской воды, ул. Муромская, 16
248	3447	информационный стенд на входной двери в автоматизированный киоск по продаже артезианской воды, ул. Лодыгина, 46/1
249	3448	информационный стенд на мини-рынке «Гусаровский», ул. Гусарова, 5а
250	3449	информационные стенды у подъездов многоквартирного дома № 56 по ул. Лодыгина; информационный стенд в магазине, ул. Брестская, 27
251	3450	информационный стенд на входной двери в автоматизированный киоск по продаже артезианской воды, ул. Гусарова, 16
252	3451	информационный стенд на входной двери в автоматизированный киоск по продаже артезианской воды, ул. Гусарова, 18а
253	3452	информационный стенд на входной двери в автоматизированный киоск по продаже артезианской воды, ул. Академика Курчатова, 9
254	3453	информационный стенд на входной двери в автоматизированный киоск по продаже артезианской воды, ул. Солдатова, 3-10
255	3454	информационная доска общественного центра «Крохалева», ул. Никулина, 41; информационный стенд на входной двери в автоматизированный киоск по продаже артезианской воды, ул. Лодыгина, 32
256	3455	информационный стенд на входной двери в автоматизированный киоск по продаже артезианской воды, ул. Новосибирская, 13
257	3456	информационный стенд на входной двери в автоматизированный киоск по продаже артезианской воды, ул. Лодыгина, 29
258	3457	информационный стенд на входной двери в автоматизированный киоск по продаже артезианской воды, ул. Вижайская, 25

1	2	3
259	3458	информационная доска общественного центра «Октябрьский», ул. Куйбышева, 145
260	3459	информационный стенд на входной двери в автоматизированный киоск по продаже артезианской воды, ул. Никулина, 10
261	3460	информационный стенд на входной двери в автоматизированный киоск по продаже артезианской воды, ул. Новосибирская, 24
262	3461	информационный стенд на входной двери в автоматизированный киоск по продаже артезианской воды, ул. Куйбышева, 165
263	3462	информационные стенды у подъездов многоквартирных домов: ул. Брестская, 6, 8, 11, 12, 19, 21; информационные стенды у подъездов многоквартирных домов: ул. Весенняя, 15, 16, 22, 24; информационные стенды у подъездов многоквартирных домов: ул. Лукоянова, 26, 28, 38; информационные стенды у подъездов многоквартирного дома: ул. Сергинская, 37а
264	3463	информационный стенд ООО «Старпринт 59», ул. Анвара Гатауллина, 26а
265	3464	информационная доска общественного центра «Липогорье», ул. Героев Хасана, 145а; информационный стенд на входной двери в автоматизированный киоск по продаже артезианской воды, ул. Героев Хасана, 147
266	3465	информационный стенд на остановке общественного транспорта «Молкомбинат»
267	3466	информационный стенд на входной двери в автоматизированный киоск по продаже артезианской воды, ул. Героев Хасана, 95
268	3467	информационная доска общественного центра «Владимирский», ул. Нейвинская, 10; информационный стенд на входной двери в автоматизированный киоск по продаже артезианской воды, ул. Нейвинская, 10
269	3468	информационный стенд на входной двери в автоматизированный киоск по продаже артезианской воды, ул. Краснополянская, 7
270	3469	информационная доска общественного центра «Владимирский», ул. Косьвинская, 11; информационный стенд на входной двери в автоматизированный киоск по продаже артезианской воды, ул. Косьвинская, 9
271	3470	информационный стенд в магазине, ул. Коломенская, 24а
272	3471	информационный стенд на входной двери в автоматизированный киоск по продаже артезианской воды, ул. Коломенская, 5-7
273	3472	информационная доска общественного центра «Владимирский», ул. Коломенская, 19; информационный стенд на входной двери в автоматизированный киоск по продаже артезианской воды, ул. Коломенская, 49
274	3473	информационный стенд на входной двери в автоматизированный киоск по продаже артезианской воды, ул. Братская, 22
275	3474	информационная доска общественного центра «Юбилейный», ул. Холмогорская, 64; информационный стенд на входной двери в автоматизированный киоск по продаже артезианской воды, ул. Холмогорская, 2
276	3475	информационный стенд на входной двери в автоматизированный киоск по продаже артезианской воды, ул. Запорожская, 11
277	3476	информационный стенд на входной двери в автоматизированный киоск по продаже артезианской воды, ул. Холмогорская, 4в
278	3477	информационные стенды у подъездов многоквартирного дома по бульвару Гагарина, 74в; информационный стенд на входной двери автосервиса, ул. Старцева, 126

1	2	3
279	3478	информационный стенд на входной двери в автоматизированный киоск по продаже артезианской воды, ул. Самаркандская, 145
280	3479	информационный стенд на входной двери в автоматизированный киоск по продаже артезианской воды, ул. Братская, 50
281	3480	информационный стенд на входной двери в автоматизированный киоск по продаже артезианской воды, ул. Братская, 175
282	3481	информационная доска МОО ТОС «Голый мыс», ул. Промысловая, 8
283	3482	информационный стенд в магазине, пос. Новые Ляды, ул. Куйбышева, 43
284	3483	информационная доска общественного центра, пос. Новые Ляды, ул. Крылова, 63
285	3484	информационный стенд в торговом центре, пос. Новые Ляды, ул. Островского, 87
286	3488	информационный стенд на входной двери в автоматизированный киоск по продаже артезианской воды, ул. Василия Татищева, 6



АДМИНИСТРАЦИЯ ГОРОДА ПЕРМИ ПОСТАНОВЛЕНИЕ

13.02.2024

№ 91

О внесении изменений в пункт 4 постановления администрации города Перми от 02.12.2022 № 1226 «Об установлении расходного обязательства в сфере транспортного обслуживания населения в границах Пермского городского округа на возмещение затрат, связанных с уплатой лизинговых платежей по договорам финансовой аренды (лизинга) на приобретение автобусов в части процентов по лизинговым ставкам»

В соответствии со статьями 78, 86 Бюджетного кодекса Российской Федерации, статьей 16 Федерального закона от 06 октября 2003 г. № 131-ФЗ «Об общих принципах организации местного самоуправления в Российской Федерации» администрация города Перми ПОСТАНОВЛЯЕТ:

1. Внести изменения в пункт 4 постановления администрации города Перми от 02 декабря 2022 г. № 1226 «Об установлении расходного обязательства в сфере транспортного обслуживания населения в границах Пермского городского округа на возмещение затрат, связанных с уплатой лизинговых платежей по договорам финансовой аренды (лизинга) на приобретение автобусов в части процентов по лизинговым ставкам» (в ред. от 02.06.2023 № 445, от 08.11.2023 № 1221), изложив его в следующей редакции:

«4. Установить, что объем финансового обеспечения Расходного обязательства, установленного в пункте 1 настоящего постановления, составляет в 2023 году – 112535,300 тыс. руб., в 2024 году – 108776,600 тыс. руб., в 2025 году – 95220,959 тыс. руб., в 2026 году – 78775,878 тыс. руб.».

2. Настоящее постановление вступает в силу со дня официального опубликования в печатном средстве массовой информации «Официальный бюллетень органов местного самоуправления муниципального образования город Пермь».

3. Управлению по общим вопросам администрации города Перми обеспечить опубликование настоящего постановления в печатном средстве массовой информации «Официальный бюллетень органов местного самоуправления муниципального образования город Пермь».

4. Информационно-аналитическому управлению администрации города Перми обеспечить опубликование (обнародование) настоящего постановления на официальном сайте муниципального образования город Пермь в информационно-телекоммуникационной сети Интернет.

5. Контроль за исполнением настоящего постановления возложить на заместителя главы администрации города Перми Галиханова Д.К.



АДМИНИСТРАЦИЯ ГОРОДА ПЕРМИ ПОСТАНОВЛЕНИЕ

13.02.2024

№ 92

О внесении изменений в постановление администрации города Перми от 27.12.2023 № 1511 «О выплате денежного вознаграждения гражданам за содействие в выявлении лиц, совершивших административное правонарушение, выражающееся в нанесении на фасад здания, строения, сооружения надписей, графических рисунков и иных изображений вне специально отведенных для этого мест на территории города Перми»

В соответствии с Федеральным законом от 06 октября 2003 г. № 131-ФЗ «Об общих принципах организации местного самоуправления в Российской Федерации», Уставом города Перми, в целях актуализации правовых актов администрации города Перми администрация города Перми ПОСТАНОВЛЯЕТ:

1. Внести изменения в Порядок выплаты гражданам денежного вознаграждения за содействие в выявлении лиц, совершивших административное правонарушение, выражающееся в нанесении на фасад здания, строения, сооружения надписей, графических рисунков и иных изображений вне специально отведенных для этого мест на территории города Перми, утвержденный постановлением администрации города Перми от 27 декабря 2023 г. № 1511, изложив пункт 4 в следующей редакции:

«4. Для выплаты вознаграждения за содействие в выявлении лиц, совершивших правонарушение, необходимы следующие документы:

4.1. представляемые гражданином в контрольный департамент администрации города Перми (далее – Контрольный департамент) заказным почтовым отправлением с описью вложения или лично:

4.1.1. заявление на выплату вознаграждения по форме согласно приложению к настоящему Порядку (далее – заявление).

Заявление должно быть подано в течение 30 календарных дней со дня регистрации обращения в территориальном органе Управления МВД России по городу Перми и содержать информацию (сведения) о дате и номере зарегистрированного обращения гражданина в территориальном органе Управления МВД России по городу Перми, а также о действиях, совершенных гражданином с целью оказания содействия в выявлении лиц, совершивших правонарушение, о банковском счете, принадлежащем заявителю;

4.1.2. копия документа, удостоверяющего личность (в случае если от имени гражданина действует лицо, являющееся его представителем, дополнительно представляются документ, удостоверяющий личность представителя, документ, подтверждающий в соответствии с законодательством Российской Федерации полномочия представителя);

4.2. материалы проверки, проведенной территориальным органом Управления МВД России по городу Перми на основании зарегистрированных сообщений (заявлений) в книге учета заявлений и сообщений о преступлениях, об административных правонарушениях, о происшествиях, содержащие сведения о зафиксированном факте административного правонарушения, данные о заявителе и документы, устанавливающие личность лица, наносившего несанкционированные графические рисунки в неустановленных для этого местах;

4.3. копия вступившего в законную силу постановления по делу об административном правонарушении в отношении лица, совершившего действия, выражающиеся в нанесении на фасад здания, строения, сооружения надписей, графических рисунков и иных изображений вне специально отведенных для этого мест на территории города Перми.

Информацию, материалы и копии документов, указанных в пунктах 4.2, 4.3 настоящего Порядка, запрашивает Контрольный департамент в течение 5 рабочих дней со дня поступления заявления гражданина о выплате денежного вознаграждения.»

2. Внести изменения в состав комиссии по вопросам выплаты денежного вознаграждения гражданам за содействие в выявлении лиц, совершивших административное правонарушение, выражающееся в нанесении на фасад здания, строения, сооружения надписей, графических рисунков и иных изображений вне специально отведенных для этого мест на территории города Перми, утвержденный постановлением администрации города Перми от 27 декабря 2023 г. № 1511, изложив позицию:

«Председатель:

Туров
Алексей Михайлович

- и.о. заместителя главы администрации города Перми»

в следующей редакции:

«Председатель:

Туров

Алексей Михайлович

- заместитель главы администрации города Перми».

3. Настоящее постановление вступает в силу со дня официального опубликования в печатном средстве массовой информации «Официальный бюллетень органов местного самоуправления муниципального образования город Пермь».

4. Управлению по общим вопросам администрации города Перми обеспечить опубликование настоящего постановления в печатном средстве массовой информации «Официальный бюллетень органов местного самоуправления муниципального образования город Пермь».

5. Информационно-аналитическому управлению администрации города Перми обеспечить опубликование (обнародование) настоящего постановления на официальном сайте муниципального образования город Пермь в информационно-телекоммуникационной сети Интернет.

6. Контроль за исполнением настоящего постановления возложить на заместителя главы администрации города Перми Турова А.М.

Глава города Перми

Э.О. Соснин



АДМИНИСТРАЦИЯ ГОРОДА ПЕРМИ ПОСТАНОВЛЕНИЕ

13.02.2024

№ 93

О внесении изменений в постановление администрации города Перми от 03.03.2021 № 129 «Об утверждении Порядка внесения платы за отопление пустующих муниципальных жилых помещений, входящих в состав имущества муниципальной казны, услуги, работы по управлению многоквартирным домом, за содержание и текущий ремонт общего имущества в многоквартирном доме, а также за холодную воду, горячую воду, электрическую энергию, потребляемые при использовании и содержании общего имущества в многоквартирном доме, за отведение сточных вод в целях содержания общего имущества в многоквартирном доме соразмерно доле пустующих муниципальных жилых помещений, входящих в состав имущества муниципальной казны, в праве общей собственности на общее имущество в многоквартирном доме»

В целях актуализации нормативного правового акта администрации города Перми администрация города Перми ПОСТАНОВЛЯЕТ:

1. Внести в постановление администрации города Перми от 03 марта 2021 г. № 129 «Об утверждении Порядка внесения платы за отопление пустующих муниципальных жилых помещений, входящих в состав имущества муниципальной казны, услуги, работы по управлению многоквартирным домом, за содержание и текущий ремонт общего имущества в многоквартирном доме, а также за холодную воду, горячую воду, электрическую энергию, потребляемые при использовании и содержании общего имущества в многоквартирном доме, за отведение сточных вод в целях содержания общего имущества в многоквартирном доме соразмерно доле пустующих муниципальных жилых помещений, входящих в состав имущества муниципальной казны, в праве общей собственности на общее имущество в многоквартирном доме» (в ред. от 02.11.2021 № 971, от 03.03.2022 № 141) следующие изменения:

1.1. наименование после слова «отопление» дополнить словами «и обращение с твердыми коммунальными отходами в отношении»;

1.2. пункт 1 после слова «отопление» дополнить словами «и обращение с твердыми коммунальными отходами в отношении»;

1.3. пункт 1¹:

1.3.1. после слова «отопление» дополнить словами «и обращение с твердыми коммунальными отходами в отношении»;

1.3.2. после слова «отоплению» дополнить словами «и обращению с твердыми коммунальными отходами в отношении».

2. Внести в Порядок внесения платы за отопление пустующих муниципальных жилых помещений, входящих в состав имущества муниципальной казны, услуги, работы по управлению многоквартирным домом, за содержание и текущий ремонт общего имущества в многоквартирном доме, а также за холодную воду, горячую воду, электрическую энергию, потребляемые при использовании и содержании общего имущества в многоквартирном доме, за отведение сточных вод в целях содержания общего имущества в многоквартирном доме соразмерно доле пустующих муниципальных жилых помещений, входящих в состав имущества муниципальной казны, в праве общей собственности на общее имущество в многоквартирном доме, утвержденный постановлением администрации города Перми от 03 марта 2021 г. № 129 (в ред. от 02.11.2021 № 971, от 03.03.2022 № 141), следующие изменения:

2.1. наименование после слова «отопление» дополнить словами «и обращение с твердыми коммунальными отходами в отношении»;

2.2. пункт 1.1 изложить в следующей редакции:

«1.1. Настоящий Порядок внесения платы за отопление и обращение с твердыми коммунальными отходами в отношении пустующих муниципальных жилых помещений, входящих в состав имущества муниципальной казны, услуги, работы по управлению многоквартирным домом, за содержание и текущий ремонт общего имущества в многоквартирном доме, а также за холодную воду, горячую воду, электрическую энергию, потребляемые при использовании и содержании общего имущества в многоквартирном доме, за отведение сточных вод в целях содержания общего имущества в многоквартирном доме соразмерно доле пустующих муниципальных жилых помещений, входящих в состав имущества муниципальной казны, в праве общей собственности на общее имущество в многоквартирном доме (далее – Порядок) устанавливает порядок, условия и контроль внесения платы за отопление и обращение с твердыми коммунальными отходами в отношении пустующих муниципальных жилых помещений, входящих в состав имущества муниципальной казны, услуги, работы по управлению многоквартирным домом, за содержание и текущий ремонт общего имущества в многоквартирном доме, а также за холодную воду, горячую воду, электрическую энергию, потребляемые при использовании и содержании общего имущества в многоквартирном доме, за отведение сточных вод в целях содержания общего имущества в многоквартирном доме соразмерно доле пустующих муниципальных жилых помещений, входящих в состав имущества муниципальной казны, в праве общей собственности на общее имущество в многоквартирном доме (далее – плата за отопление, обращение с твердыми коммунальными отходами и содержание жилых помещений).»;

2.3. пункт 1.2 после слова «отопление» дополнить словами «, обращение с твердыми коммунальными отходами»;

2.4. пункт 1.3 после слова «отопление» дополнить словами «, обращение с твердыми коммунальными отходами»;

2.5. раздел 2 после слова «отопление» дополнить словами «, обращение с твердыми коммунальными отходами»;

2.6. наименование раздела 3 после слова «отопление» дополнить словами «, обращение с твердыми коммунальными отходами»;

2.7. пункт 3.1 после слова «отопление» дополнить словами «, обращение с твердыми коммунальными отходами»;

2.8. в пункте 3.2:

2.8.1. абзац первый после слова «отопление» дополнить словами «, обращение с твердыми коммунальными отходами»;

2.8.2. абзац второй после слова «отопление» дополнить словами «, обращение с твердыми коммунальными отходами»;

2.9. абзац третий пункта 3.4 после слова «отопление» дополнить словами «, обращение с твердыми коммунальными отходами»;

2.10. пункт 3.5 после слова «отопление» дополнить словами «, обращение с твердыми коммунальными отходами»;

2.11. наименование раздела 4 после слова «отопление» дополнить словами «, обращение с твердыми коммунальными отходами»;

2.12. пункт 4.1 после слова «отопление» дополнить словами «, обращение с твердыми коммунальными отходами»;

2.13. пункт 4.2 после слова «отопление» дополнить словами «, обращение с твердыми коммунальными отходами»;

2.14. наименование раздела 5 после слова «отопление» дополнить словами «, обращение с твердыми коммунальными отходами»;

2.15. пункт 5.1 после слова «отопление» дополнить словами «, обращение с твердыми коммунальными отходами»;

2.16. пункт 5.1.1 после слова «отопление» дополнить словами «, обращение с твердыми коммунальными отходами»;

2.17. пункт 5.1.2 после слова «отопление» дополнить словами «, обращение с твердыми коммунальными отходами»;

2.18. пункт 5.2 после слова «отопление» дополнить словами «, обращение с твердыми коммунальными отходами»;

2.19. наименование раздела 6 после слова «отопление» дополнить словами «, обращение с твердыми коммунальными отходами»;

2.20. пункт 6.1 после слова «отопление» дополнить словами «, обращение с твердыми коммунальными отходами»;

2.21. пункт 6.2 изложить в следующей редакции:

«6.2. В случае выявления Управлением, органом муниципального финансового контроля, Учреждением (в том числе при проведении сверки, указанной в пункте 6.1 настоящего Порядка) фактов оплаты за отопление, обращение с твердыми коммунальными отходами и содержание жилых помещений, не являющихся муниципальными, или в сумме, превышающей размер платы за отопление, обращение с твердыми коммунальными отходами и содержание жилых помещений, подлежащий оплате Учреждением, или при прекращении обязанности вносить плату за отопление, обращение с твердыми коммунальными отходами и содержание жилых помещений в случаях, предусмотренных законодательством, излишне оплаченная сумма за расчетный период подлежит перерасчету и зачету в счет погашения задолженности Учреждения по оплате за другие расчетные периоды или в счет оплаты за иное муниципальное жилое помещение либо возврату в бюджет города Перми.»;

2.22. пункт 6.3 после слова «отопление» дополнить словами «, обращение с твердыми коммунальными отходами»;

2.23. пункт 6.4 после слова «отопление» дополнить словами «, обращение с твердыми коммунальными отходами».

3. Настоящее постановление вступает в силу со дня официального опубликования в печатном средстве массовой информации «Официальный бюллетень органов местного самоуправления муниципального образования город Пермь».

4. Управлению по общим вопросам администрации города Перми обеспечить опубликование настоящего постановления в печатном средстве массовой информации «Официальный бюллетень органов местного самоуправления муниципального образования город Пермь».

5. Информационно-аналитическому управлению администрации города Перми обеспечить опубликование (обнародование) настоящего постановления на официальном сайте муниципального образования город Пермь в информационно-телекоммуникационной сети Интернет.

6. Контроль за исполнением настоящего постановления возложить на заместителя главы администрации города Перми Субботина И.А.

Глава города Перми

Э.О. Соснин



АДМИНИСТРАЦИЯ ГОРОДА ПЕРМИ ПОСТАНОВЛЕНИЕ

13.02.2024

№ 94

О внесении изменений в Административный регламент предоставления территориальным органом администрации города Перми муниципальной услуги «Предоставление разрешения на осуществление земляных работ», утвержденный постановлением администрации города Перми от 30.11.2021 № 1085

В соответствии с Федеральным законом от 27 июля 2010 г. № 210-ФЗ «Об организации предоставления государственных и муниципальных услуг», в целях актуализации нормативной правовой базы администрации города Перми администрация города Перми ПОСТАНОВЛЯЕТ:

1. Внести в Административный регламент предоставления территориальным органом администрации города Перми муниципальной услуги «Предоставление разрешения на осуществление земляных работ», утвержденный постановлением администрации города Перми от 30 ноября 2021 г. № 1085 (в ред. от 19.06.2023 № 506), следующие изменения:

1.1. пункт 1.4 изложить в следующей редакции:

«1.4. Заявление на предоставление муниципальной услуги (далее – Заявка) подается (направляется) в электронном виде с использованием федеральной государственной информационной системы «Единый портал государственных и муниципальных услуг (функций)» (далее – Единый портал), а также может быть подано (направлено):

путем личного обращения Заявителя в Территориальный орган;

по почте по адресу согласно приложению 1 к настоящему Административному регламенту;

через МФЦ в соответствии с заключенным соглашением о взаимодействии. Информация о местонахождении, справочных телефонах и графиках работы филиалов МФЦ, расположенных на территории города Перми и Пермского края, содержится на официальном сайте МФЦ: <http://mfc-perm.ru> (далее – сайт МФЦ).

Муниципальная услуга доступна для предоставления в электронном виде на всей территории Российской Федерации.»;

1.2. пункт 2.5 изложить в следующей редакции:

«2.5. Перечень нормативных правовых актов, регулирующих предоставление муниципальной услуги:

Федеральный закон от 06 октября 2003 г. № 131-ФЗ «Об общих принципах организации местного самоуправления в Российской Федерации»;

Федеральный закон от 27 июля 2010 г. № 210-ФЗ «Об организации предоставления государственных и муниципальных услуг»;

постановление Правительства Российской Федерации от 25 июня 2012 г. № 634 «О видах электронной подписи, использование которых допускается при обращении за получением государственных и муниципальных услуг»;

постановление Правительства Российской Федерации от 26 марта 2016 г. № 236 «О требованиях к предоставлению в электронной форме государственных и муниципальных услуг»;

постановление Правительства Российской Федерации от 28 ноября 2011 г. № 977 «О федеральной государственной информационной системе «Единая система идентификации и аутентификации в инфраструктуре, обеспечивающей информационно-технологическое взаимодействие информационных систем, используемых для предоставления государственных и муниципальных услуг в электронной форме» (вместе с «Требованиями к федеральной государственной информационной системе «Единая система идентификации и аутентификации в инфраструктуре, обеспечивающей информационно-технологическое взаимодействие информационных систем, используемых для предоставления государственных и муниципальных услуг в электронной форме»);

постановление Правительства Российской Федерации от 01 марта 2022 г. № 277 «О направлении в личный кабинет заявителя в федеральной государственной информационной системе «Единый портал государственных и муниципальных услуг (функций)» сведений о ходе выполнения запроса о предоставлении государственной или муниципальной услуги, заявления о предоставлении услуги, указанной в части 3 статьи 1 Федерального закона «Об организации предоставления государственных и муниципальных услуг», а также результатов предоставления государственной или муниципальной услуги, результатов предоставления услуги, указанной в части 3 статьи 1 Федерального закона «Об организации предоставления государственных и муниципальных услуг» (далее – Постановление Правительства Российской Федерации № 277);

решение Пермской городской Думы от 29 января 2013 г. № 7 «О территориальных органах администрации города Перми»;

решение Пермской городской Думы от 15 декабря 2020 г. № 277 «Об утверждении Правил благоустройства территории города Перми»;

постановление администрации города Перми от 22 февраля 2008 г. № 129 «Об утверждении Порядка координации, планирования и выдачи разрешений на производство земляных работ на территории города Перми».

Перечень нормативных правовых актов, регулирующих предоставление муниципальной услуги, размещен на Едином портале.»;

1.3. пункт 3.2.2 дополнить словами «(далее – специалист, ответственный за прием)»;

1.4. в пункте 3.2.4 слова «Территориального органа» исключить;

1.5. дополнить пунктами 3.2.4¹, 3.2.4² следующего содержания:

«3.2.4¹. после регистрации Заявки специалист, ответственный за прием, в порядке, установленном Постановлением Правительства Российской Федерации № 277, заносит сведения о Заявке в государственную информационную систему (за исключением случая поступления Заявки посредством Единого портала) и направляет в личный кабинет Заявителя на Едином портале статус оказания муниципальной услуги «Зарегистрировано»;

3.2.4². в случае поступления с Заявкой в электронном виде сканированных копий документов, необходимых для предоставления муниципальной услуги, не заверенных цифровой электронной подписью МФЦ, специалист, ответственный за прием, в порядке, установленном Постановлением Правительства Российской Федерации № 277, направляет в личный кабинет Заявителя на Едином портале сведения о ходе предоставления муниципальной услуги: «Ваше заявление принято в работу. Вам необходимо подойти «__» _____ 20__ г. к __. __ час. в «_____» с оригиналами сканированных копий документов».

(наименование Территориального органа)

В день представления Заявителем оригиналов документов, необходимых для предоставления муниципальной услуги, специалист, ответственный за прием, сверяет с ними сканированные копии, представленные с Заявкой в электронном виде, а в случае несоответствия копирует оригиналы документов, необходимых для предоставления муниципальной услуги, и заверяет копии.»;

1.6. абзац пятый пункта 3.2.5 изложить в следующей редакции:

«выдает (направляет) решение об отказе в приеме документов, а также представленную Заявку и документы Заявителю (или направляет их заказным письмом по адресу, указанному в Заявке), в порядке, установленном Постановлением Правительства Российской Федерации № 277, направляет в личный кабинет Заявителя на Едином портале статус оказания муниципальной услуги «Отказано в приеме документов.»»;

1.7. в пункте 3.6.2:

1.7.1. абзац третий изложить в следующей редакции:

«Специалист Территориального органа, ответственный за регистрацию и выдачу документов в порядке, установленном Постановлением Правительства Российской Федерации № 277, заносит сведения о результатах предоставления муниципальной услуги в государственную информационную систему, в том числе результат предоставления муниципальной услуги в виде электронного документа, подписанного усиленной квалифицированной электронной подписью должностного лица Территориального органа, уполномоченного на подписание Разрешения на осуществление земляных работ, и в порядке, установленном Постановлением Правительства Российской Федерации № 277, направляет в личный кабинет Заявителя на Едином портале статус оказания муниципальной услуги:»;

1.7.2. дополнить абзацами следующего содержания:

«Услуга предоставлена» в случае принятия решения о предоставлении муниципальной услуги с комментарием (в случае подачи Заявки в электронном виде): «Принято решение о предоставлении услуги. Вам необходимо подойти за результатом предоставления услуги «_» _____ 20__ г. к __. __ час.» в «_____»;

(наименование Территориального органа)

«В предоставлении услуги отказано» в случае принятия решения об отказе в предоставлении муниципальной услуги с указанием всех выявленных причин отказа, предусмотренных пунктом 2.11 настоящего Административного регламента.»

2. Департаменту дорог и благоустройства администрации города Перми обеспечить изменение сведений о муниципальной услуге в федеральной государственной информационной системе «Федеральный реестр государственных и муниципальных услуг (функций)» в срок, не превышающий 3 рабочих дней со дня вступления в силу настоящего постановления.

3. Настоящее постановление вступает в силу со дня официального опубликования в печатном средстве массовой информации «Официальный бюллетень органов местного самоуправления муниципального образования город Пермь».

4. Управлению по общим вопросам администрации города Перми обеспечить опубликование настоящего постановления в печатном средстве массовой информации «Официальный бюллетень органов местного самоуправления муниципального образования город Пермь».

5. Информационно-аналитическому управлению администрации города Перми обеспечить опубликование (обнародование) настоящего постановления на официальном сайте муниципального образования город Пермь в информационно-телекоммуникационной сети Интернет.

6. Контроль за исполнением настоящего постановления возложить на заместителя главы администрации города Перми Галиханова Д.К.

Глава города Перми

Э.О. Соснин

**ПРАВОВЫЕ АКТЫ ФУНКЦИОНАЛЬНЫХ ОРГАНОВ
АДМИНИСТРАЦИИ ГОРОДА ПЕРМИ**



**АДМИНИСТРАЦИЯ ГОРОДА ПЕРМИ
НАЧАЛЬНИК ДЕПАРТАМЕНТА
ОБЩЕСТВЕННОЙ БЕЗОПАСНОСТИ**

РАСПОРЯЖЕНИЕ

12.02.2024

№ 059-10-01-06-2

**О внесении изменений в устав муниципального казенного
учреждения «Пермское городское управление гражданской защиты»**

В соответствии с решением Пермской городской Думы от 12 сентября 2006 г. № 225 «О департаменте общественной безопасности администрации города Перми», постановлением администрации города Перми от 28 января 2011 г. № 24 «О Порядке создания, реорганизации, изменения типа и ликвидации муниципальных учреждений города Перми, утверждения уставов муниципальных учреждений города Перми и внесения в них изменений»:

1. Внести изменения в устав муниципального казенного учреждения «Пермское городское управление гражданской защиты», утвержденный распоряжением начальника департамента общественной безопасности администрации города Перми от 18 октября 2011 г. № СЭД-10-01-52-40 (в ред. от 12.07.2012 № СЭД-10-01-54-1, от 06.02.2014 № СЭД-10-01-05-9, от 08.08.2017 № СЭД-059-10-01-27-532, от 08.04.2021 № 059-10-01-06-1, от 20.08.2021 № 059-10-01-06-3, от 18.03.2022 № 059-10-01-06-3, от 25.07.2022 № 059-10-01-06-6, от 20.12.2022 № 059-10-01-06-8) согласно приложению к настоящему распоряжению.

2. Уполномочить начальника муниципального казенного учреждения «Пермское городское управление гражданской защиты» Гнидака Владимира Григорьевича на осуществление необходимых действий по государственной регистрации изменений, вносимых в устав муниципального казенного учреждения «Пермское городское управление гражданской защиты».

3. Начальнику муниципального казенного учреждения «Пермское городское управление гражданской защиты» Гнидаку Владимиру Григорьевичу после государственной регистрации изменений, вносимых в устав учреждения, представить копии листа записи о внесении изменений в Единый государственный реестр юридических лиц, изменений, внесенных в устав учреждения, в департамент общественной безопасности администрации города Перми, департамент имущественных отношений администрации города Перми, департамент финансов администрации города Перми в 5-дневный срок со дня регистрации изменений, вносимых в устав.

4. Настоящее распоряжение вступает в силу со дня официального опубликования в печатном средстве массовой информации «Официальный бюллетень органов местного самоуправления муниципального образования город Пермь».

5. Юридическому сектору департамента общественной безопасности администрации города Перми обеспечить направление настоящего распоряжения в управление по общим вопросам администрации города Перми для опубликования в печатном средстве массовой информации «Официальный бюллетень органов местного самоуправления муниципального образования город Пермь».

6. Контроль за исполнением распоряжения оставляю за собой.

С.В. Мельчаков

Приложение
к распоряжению начальника департамента
общественной безопасности администрации
города Перми
от 12.02.2024 № 059-10-01-06-2

ИЗМЕНЕНИЯ

**в устав муниципального казенного учреждения «Пермское городское
управление гражданской защиты», утвержденный распоряжением
начальника департамента общественной безопасности администрации
города Перми от 18 октября 2011 г. № СЭД-10-01-52-40**

Пункт 3.2.5 изложить в следующей редакции:

«3.2.5. взаимодействие по вопросам создания и содержания запасов материально-технических, продовольственных и иных средств, а также создание и содержание медицинских средств в соответствии с утвержденной номенклатурой и объемом запасов медицинских средств в целях выполнения мероприятий гражданской обороны и ликвидации последствий чрезвычайных ситуаций в военное время;».

РАЗДЕЛ ВТОРОЙ ОФИЦИАЛЬНАЯ ИНФОРМАЦИЯ

Перечень объектов недвижимого имущества, составляющих имущество казны муниципального образования город Пермь и предназначенных для предоставления в аренду, по состоянию на 15.02.2024 г.

Адрес на сайте: <http://www.gorodperm.ru>

Дзержинский район								
№ п/п	Адрес объекта	Площадь основная (кв.м)	Доля совместно используемой площади (кв.м)	Характеристика объекта	Оценочный отчет независимого оценщика		Дата проведения аукциона на право заключения договоров аренды муниципального имущества	Примечание
					реквизиты (номер, дата)	размер арендной платы (без НДС), руб./кв.м в месяц		
1	ул. Екатерининская, 220 (кадастровый номер: 59:01:4410222:987)	30,60	0,00	подвал, вход совместный, высота потолков 2,73 м, ХВС, К, О, Э				
2	ул. Ветлужская, 62 (кадастровый номер: 59:01:1715012:1254)	16,40	2,60	цокольный этаж, вход совместный, высота потолков 2,50 м, О, Э (ХВС, ГВС, К в местах общего пользования)				
3	г. Пермь, Дзержинский район, ст. Пермь-Сортировочная, НГЧ-2 (кадастровый номер: 59:01:1717138:405 (1771,6 кв.м), 59:01:1717138:308 (24,3 кв.м), 59:01:0000000:75367 (266,0 кв.м), 59:01:1717138:309 (719,5 кв.м), 59:01:1717138:299 (134,7 кв.м), реестровый номер: 17231 (24,6 кв.м), 453763 (219,5 кв.м), 453769 (забор), кадастровый номер: 59:01:0000000:51619 (подъездные пути)	2940,70	0,00	ОСЗ, пути подъездные железнодорожные на производственной базе, навесы, забор базы железобетонный				
Итого по району		2987,70	2,60					

Индустриальный район

№ п/п	Адрес объекта	Площадь основная (кв.м)	Доля совместно используемой площади (кв.м)	Характеристика объекта	Оценочный отчет независимого оценщика		Дата проведения аукциона на право заключения договоров аренды муниципального имущества	Примечание
					реквизиты (номер, дата)	размер арендной платы (без НДС), руб./кв.м в месяц		
4	ул. Кавалерийская,3 (кадастровый номер: 59:01:4416003:1692)	132,50	5,50	подвал, вход совместный, высота потолков 2,32 м, ХВС,ГВС,К,О,Э				
5	ул. Кавалерийская,3 (кадастровый номер: 59:01:4416003:1694 (2,0 кв.м), 59:01:4416003:1695 (79,1 кв.м))	81,10	3,40	подвал, вход совместный, высота потолков 2,32 м, ХВС,ГВС,К,О,Э				
6	ул. Кавалерийская,3 (кадастровый номер: 59:01:4416003:1696)	58,80	3,00	подвал, вход совместный, высота потолков 2,32 м, ХВС,ГВС,К,О,Э				
7	ул. Качалова,32 (кадастровый номер: 59:01:4410846:396)	198,40	0,00	подвал, вход совместный, высота потолков 2,36 м, ХВС,ГВС,К,О,Э	№ 107/14-03 от 25.09.2023	100,00		ФИП
8	ул. Космонавта Леонова,23 (кадастровый номер: 59:01:4410846:688)	292,50	0,00	подвал, вход совместный, высота потолков 2,50 м, ХВС,ГВС,К,О,Э				ФИП
Итого по району		763,30	11,90					

Кировский район

№ п/п	Адрес объекта	Площадь основная (кв.м)	Доля совместно используемой площади (кв.м)	Характеристика объекта	Оценочный отчет независимого оценщика		Дата проведения аукциона на право заключения договоров аренды муниципального имущества	Примечание
					реквизиты (номер, дата)	размер арендной платы (без НДС), руб./кв.м в месяц		
9	ул. Александра Невского,27 (кадастровый номер: 59:01:1713014:296)	126,70	0,00	подвал, вход отдельный, высота потолков 2,09 м, ХВС,ГВС,К,Э				ФИП
Итого по району		126,70	0,00					

Мотовилихинский район

№ п/п	Адрес объекта	Площадь основная (кв.м)	Доля совместно используемой площади (кв.м)	Характеристика объекта	Оценочный отчет независимого оценщика		Дата проведения аукциона на право заключения договоров аренды муниципального имущества	Примечание
					реквизиты (номер, дата)	размер арендной платы (без НДС), руб./кв.м в месяц		
10	ул. Лебедева,18 (кадастровый номер: 59:01:4311069:409)	191,40	0,00	подвал, вход отдельный, высота потолков 2,80, ХВС,К,О,Э				
11	ул. Лебедева,43 (кадастровый номер: 59:01:4311736:865)	256,10	0,00	подвал, вход совместный, высота потолков от 2,11 м до 3,75 м, ХВС,ГВС,К,О,Э	№ 107/13-03 от 10.08.2023	163,34		ФИП
12	ул. Пономарева,75 (кадастровый номер: 59:01:4311761:1305)	126,40	0,00	подвал, вход совместный, высота потолков 2,40 м и 2,98 м; ХВС,ГВС,К,О,Э				
Итого по району		573,90	0,00					

Орджоникидзевский район

	Адрес объекта	Площадь основная (кв.м)	Доля совместно используемой площади (кв.м)	Характеристика объекта	Оценочный отчет независимого оценщика		Дата проведения аукциона на право заключения договоров аренды муниципального имущества	Примечание
					реквизиты (номер, дата)	размер арендной платы (без НДС), руб./кв.м в месяц		
13	ул. Водолазная,10 (кадастровый номер: 59:01:2512429:50)	421,7	0,00	ОСЗ (баня)				ФИП
14	ул. Генерала Черняховского,21 (кадастровый номер: 59:01:3810197:271)	302,4	0,00	подвал, вход совместный, высота 2,56 м, ХВС,ГВС,К,О,Э	№ 107/15-04 от 02.10.2023	110,00		
15	пер. Дубровский 1-й, д.6 (кадастровый номер: 59:01:2912574:246)	87,5	0,00	подвал, вход отдельный, высота потолков 2,71 м, ХВС,ГВС,К,О,Э				ФИП
16	ул. Александра Щербакова,25 (кадастровый номер: 59:01:3812287:46)	45,00	0,00	1 этаж, вход совместный, высота потолков 2,75 м, ХВС,К,О,Э				
Итого по району		856,60	0,00					

Свердловский район

№ п/п	Адрес объекта	Площадь основная (кв.м)	Доля совместно используемой площади (кв.м)	Характеристика объекта	Оценочный отчет независимого оценщика		Дата проведения аукциона на право заключения договоров аренды муниципального имущества	Примечание
					реквизиты (номер, дата)	размер арендной платы (без НДС), руб./кв.м в месяц		
17	ул. Братская,14 (кадастровый номер: 59:01:4311979:2714)	24,60	0,00	отдельно стоящее здание (сарай), Э				
18	ул. Героев Хасана,16 (реестровый номер: 491500)	103,30	0,00	подвал, вход отдельный, высота потолков 2,28 м, ХВС,ГВС,К,О,Э				
19	ул. Льва Шатрова,34 (кадастровый номер: 59:01:4410923:2362 (107,1 кв.м) 59:01:4410923:2363 (10,9 кв.м) 59:01:4410923:2364 (42,6 кв.м) 59:01:4410923:2365 (23,7 кв.м) 59:01:4410923:2366 (55,5 кв.м) 59:01:4410923:2367 (9,8 кв.м) 59:01:4410923:2369 (68,5 кв.м) 59:01:4410923:2371 (17,0 кв.м) 59:01:4410923:2372 (28,6 кв.м)	363,70	102,70	цокольный этаж, вход совместный, высота потолков 3,00 м, О,Э				
20	Комсомольский пр.,51 (кадастровый номер: 59:01:4410731:359)	35,60	0,00	подвал, вход отдельный, высота потолков 2,2 м, Э				ФИП
21	ул. Народовольческая,4 (реестровый номер 453882)	21,36	0,00	гараж металлический				
22	ул. Солдатова,43 (кадастровый номер: 59:01:4410947:1509)	183,70	0,00	подвал, вход отдельный, высота потолков от 2,39 м до 2,46 м, ХВС,ГВС,К,О,Э	№ 107/15-05 от 02.10.2023	83,33		ФИП
Итого по району		732,26	102,70					
Итого по городу:		6 040,46	117,20					

ФИП - фонд имущественной поддержки субъектов малого и среднего предпринимательства, ОКН - объект культурного наследия, ХВС - холодное водоснабжение, ГВС - горячее водоснабжение, К - канализация, О - отопление, Э - энергия, ОСЗ - отдельно стоящее здание

По возникающим вопросам обращаться в МКУ "Содержание муниципального имущества"
ул. Н. Островского,27, телефон 210-91-24 (доп. 148)



МИНИСТЕРСТВО ТРАНСПОРТА РОССИЙСКОЙ ФЕДЕРАЦИИ

ФЕДЕРАЛЬНОЕ АГЕНТСТВО ЖЕЛЕЗНОДОРОЖНОГО ТРАНСПОРТА
(РОСЖЕЛДОР)

РАСПОРЯЖЕНИЕ

15 декабря 2023 г.

Москва

№ ЛБ-818-р

**Об утверждении документации по планировке территории (проект планировки территории и проект межевания территории) для размещения объекта:
«Реконструкция платформы ст. Пермь-1»**

В соответствии со статьей 45 Градостроительного кодекса Российской Федерации, Федеральным законом от 31 июля 2020 г. № 254-ФЗ «Об особенностях регулирования отдельных отношений в целях модернизации и расширения магистральной инфраструктуры и о внесении изменений в отдельные законодательные акты Российской Федерации», постановлением Правительства Российской Федерации от 26 июля 2017 г. № 884 «Об утверждении Правил подготовки документации по планировке территории, подготовка которой осуществляется на основании решений уполномоченных федеральных органов исполнительной власти, и принятия уполномоченными федеральными органами исполнительной власти решений об утверждении документации по планировке территории для размещения объектов федерального значения и иных объектов капитального строительства, размещение которых планируется на территориях двух и более субъектов Российской Федерации», пунктом 5.3.17 Положения о Федеральном агентстве железнодорожного транспорта, утвержденного постановлением Правительства Российской Федерации от 30 июля 2004 г. № 397, на основании обращения Свердловской дирекции по капитальному строительству Дирекции по строительству сетей связи – филиала ОАО «РЖД» (далее – СВЕРДДС ОАО «РЖД») от 29 ноября 2023 г. ИСХ-4944/СВЕРДДС:

1. Утвердить прилагаемую документацию по планировке территории (проект планировки территории и проект межевания территории) для размещения объекта: «Реконструкция платформы ст. Пермь-1».

2

2. Управлению земельно-имущественных отношений и правовой деятельности в течение семи рабочих дней со дня подписания настоящего распоряжения направить письменное уведомление СВЕРДЦКС ОАО «РЖД» об утверждении Документации по планировке территории.

3. Управлению земельно-имущественных отношений и правовой деятельности в течение пяти рабочих дней со дня подписания настоящего распоряжения направить Филиал ППК «Роскадастр» по Пермскому краю документ содержащий сведения, подлежащие внесению в Единый государственный реестр недвижимости.

4. Управлению земельно-имущественных отношений и правовой деятельности в течение пяти рабочих дней со дня подписания настоящего распоряжения направить в Министерство строительства Пермского края утвержденную Документацию по планировке территории для размещения в государственной информационной системе обеспечения градостроительной деятельности.

5. Управлению земельно-имущественных отношений и правовой деятельности в течение семи дней со дня подписания настоящего распоряжения направить в администрацию города Пермь Пермского края Документацию по планировке территории, а также выполнить комплекс мероприятий, связанных с принятием решения об утверждении Документации по планировке территории, в порядке, установленном законодательством Российской Федерации.

Заместитель руководителя

А.С. Батюк

Извещение об установлении публичного сервитута*

Министерство по управлению имуществом и градостроительной деятельности Пермского края (далее – Министерство) в соответствии со статьей 39.42 Земельного кодекса Российской Федерации (далее – ЗК РФ) по ходатайству краевого государственного бюджетного учреждения «Управление автомобильных дорог и транспорта» Пермского края информирует о возможном установлении публичного сервитута сроком на 49 лет, в целях для строительства линейных объектов инфраструктуры:

«Строительство автомобильной дороги «Переход ул. Строителей от ул. Куфонина до ул. Стахановской», участок дороги Углеуральская – 2-ая Шоссейная – Локомотивная»

Кадастровый номер, адрес или местоположение земельного участка земельного участка
59:01:4415090 (Пермский край, Пермский городской округ, г. Пермь, Дзержинский район)
59:01:4415053 (Пермский край, Пермский городской округ, г. Пермь, Дзержинский район)

Схема территориального планирования Пермского края утверждена постановлением Правительства Пермского края от 27.10.2009 г. № 780-п (<https://fgistr.esopomy.gov.ru/>).

Заинтересованные лица могут ознакомиться с поступившим ходатайством об установлении сервитута и прилагаемой к нему схемой границ публичного сервитута в Министерстве по адресу: г. Пермь, ул. Сибирская, 30 а, лит. А, каб. 102.

Правообладатели земельных участков, в отношении которых испрашивается публичный сервитут, если их права не зарегистрированы в Едином государственном реестре недвижимости, в течение 30 (тридцати дней) со дня опубликования сообщения публичной сервитут, предусмотренного подпунктом 1 пункта 3 статьи 39.42 ЗК РФ, имеют право подать в Министерство по адресу: г. Пермь, ул. Сибирская, 30 а, лит. Б, каб. 7, заявления об учете их прав (обременений прав) на земельные участки с приложением копий документов, подтверждающих эти права (обременения прав).

В заявлениях указывается способ связи с правообладателями земельных участков, в том числе их почтовый адрес и (или) адрес электронной почты.

Время приема заинтересованных лиц для ознакомления с поступившим ходатайством об установлении публичного сервитута и подачи заявлений: в рабочие дни с понедельника по четверг с 9.00 до 18.00; в пятницу с 9.00 до 17.00 (перерыв с 13.00 до 13.48).

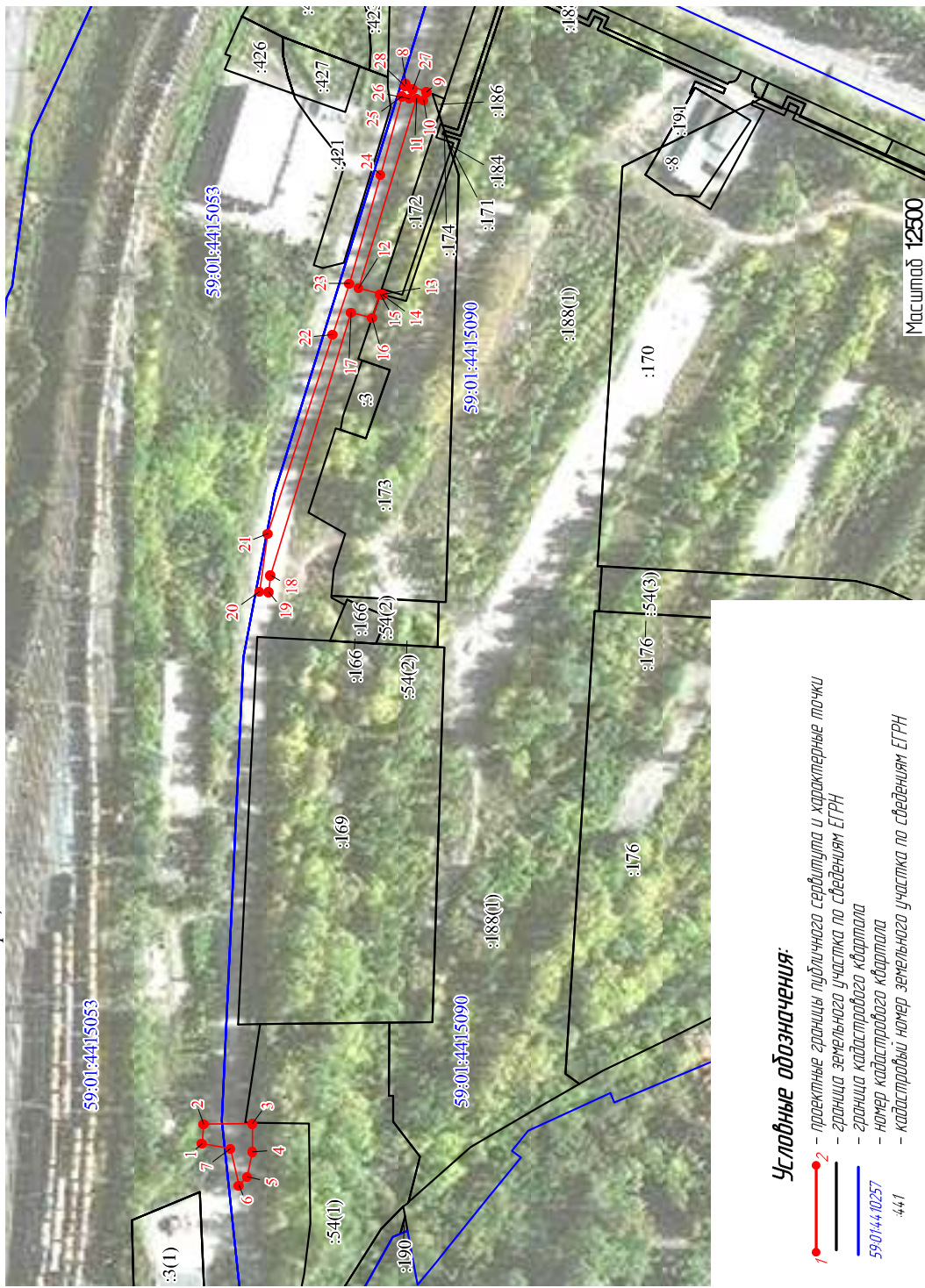
Данная информация также размещена на официальном сайте Министерства <https://migd.permkrai.ru/upravlenie-zemelnyumi-resursami/publicnye-servituty/izveshcheniya-o-vozmozhnom-ustanovlenii-publicnogo-servituta>.

* Схемы в полномочном варианте опубликованы на официальном сайте муниципального образования город Пермь в информационно-телекоммуникационной сети Интернет в разделе «Документы/Официальный бюллетень».

Схема расположения границ публичного сервитута

Местоположение : Пермский край, Пермский городской округ, г.Пермь, Дзержинский район
 Земли государственной или муниципальной собственности
 Площадь испрашиваемого земельного участка: **1688** кв.м.

Цель: для строительства линейных объектов инфраструктуры («Строительство автомобильной дороги «Переход от ул. Куфонина до ул. Стахановской», участок дороги Углеуральская – 2-ая Шоссейная – Локомотивная»), в соответствии с пунктом 1 части 5 статьи 4 Федерального закона от 31.07.2020 г. № 254-ФЗ «Об особенностях реулирования отдельных отношений в целях реализации приоритетных проектов по модернизации и расширению инфраструктуры и внесении изменений в отдельные законодательные акты Российской Федерации».



- Условные обозначения:**
- 1 — проектные границы публичного сервитута и характерные точки
 - 2 — граница земельного участка по сведениям ЕГРН
 - 3 — граница кадастрового квартала
 - 4 — номер кадастрового квартала
 - 441 — кадастровый номер земельного участка по сведениям ЕГРН

№ п/п	№ уч. участка	К/к	К/д	К/н
1	59:01:4415053	001	001	001
2	59:01:4415053	001	001	002
3	59:01:4415053	001	001	003
4	59:01:4415053	001	001	004
5	59:01:4415053	001	001	005
6	59:01:4415053	001	001	006
7	59:01:4415053	001	001	007
8	59:01:4415053	001	001	008
9	59:01:4415053	001	001	009
10	59:01:4415053	001	001	010
11	59:01:4415053	001	001	011
12	59:01:4415053	001	001	012
13	59:01:4415053	001	001	013
14	59:01:4415053	001	001	014
15	59:01:4415053	001	001	015
16	59:01:4415053	001	001	016
17	59:01:4415053	001	001	017
18	59:01:4415053	001	001	018
19	59:01:4415053	001	001	019
20	59:01:4415053	001	001	020
21	59:01:4415053	001	001	021
22	59:01:4415053	001	001	022
23	59:01:4415053	001	001	023
24	59:01:4415053	001	001	024
25	59:01:4415053	001	001	025
26	59:01:4415053	001	001	026
27	59:01:4415053	001	001	027
28	59:01:4415053	001	001	028

**Заключение о результатах общественных обсуждений
от «13» февраля 2024 г. № 2-дпт**

Настоящее заключение подготовлено департаментом градостроительства и архитектуры администрации города Перми на основании протокола общественных обсуждений от «12» февраля 2024 г. № 2-дпт по рассмотрению проекта планировки территории и проекта межевания территории, ограниченной ул. Солдатова, ул. Емельяна Ярославского, ул. Бородинской, ул. Лодыгина в Свердловском районе города Перми.

Количество участников общественных обсуждений, принявших участие в общественных обсуждениях, составило: 0 человек.

По результатам рассмотрения замечаний и предложений участников общественных обсуждений, постоянно проживающих на территории, в пределах которой проведены общественные обсуждения, установлено:

№	Содержание внесенных предложений/замечаний	Выводы по результатам рассмотрения предложения, поступившего от участника общественных обсуждений	Аргументированные рекомендации организатора общественных обсуждений о целесообразности (нецелесообразности) учета внесенных предложений и замечаний
1	отсутствуют		

По результатам рассмотрения замечаний и предложений иных участников общественных обсуждений установлено:

№	Содержание внесенных предложений/замечаний	Выводы по результатам рассмотрения предложения, поступившего от участника общественных обсуждений	Аргументированные рекомендации организатора общественных обсуждений о целесообразности (нецелесообразности) учета внесенных предложений и замечаний
1	отсутствуют		

Процедура общественных обсуждений соблюдена.

Норова Мария Викторовна,
начальник департамента градостроительства
и архитектуры администрации города Перми

**Заключение о результатах общественных обсуждений
от «13» февраля 2024 г. № 3-урв**

Настоящее заключение подготовлено департаментом градостроительства и архитектуры администрации города Перми на основании протокола общественных обсуждений от «12» февраля 2024 г. № 3-урв по проекту решения о предоставлении разрешения на условно разрешенный вид использования земельного участка с кадастровым номером 59:01:1713566:193 – «магазины (4.4)», расположенного в территориальной зоне индивидуальной жилой застройки городского типа (Ж-4) по ул. Красноводской, 34 в Дзержинском районе города Перми.

Количество участников общественных обсуждений, принявших участие в общественных обсуждениях, составило: 0 человек.

По результатам рассмотрения замечаний и предложений участников общественных обсуждений, постоянно проживающих на территории, в пределах которой проведены общественные обсуждения, установлено:

№	Содержание внесенных предложений/замечаний	Выводы по результатам рассмотрения предложения, поступившего от участника общественных обсуждений	Аргументированные рекомендации организатора общественных обсуждений о целесообразности (нецелесообразности) учета внесенных предложений и замечаний
1	отсутствует		

По результатам рассмотрения замечаний и предложений иных участников общественных обсуждений установлено:

№	Содержание внесенных предложений/ замечаний	Выводы по результатам рассмотрения предложения, поступившего от участника общественных обсуждений	Аргументированные рекомендации организатора общественных обсуждений о целесообразности (нецелесообразности) учета внесенных предложений и замечаний
1	отсутствует		

Процедура общественных обсуждений соблюдена.

Норова Мария Викторовна,
начальник департамента градостроительства
и архитектуры администрации города Перми

Заключение о результатах общественных обсуждений от «13» февраля 2024 г. № 3

Настоящее заключение подготовлено департаментом градостроительства и архитектуры администрации города Перми на основании протокола общественных обсуждений от «12» февраля 2024 г. № 3 по проекту о внесении изменений в Правила землепользования и застройки города Перми, утвержденные решением Пермской городской Думы от 26 июня 2007 г. № 143 (далее – Правила), в части:

установления территориальной зоны деловой, обслуживающей и производственной активности при транспортных узлах (Ц-3), подзоны Ц-3 (В 11 эт) в отношении земельного участка с кадастровым номером 59:01:4410194:1, расположенного в Дзержинском районе города Перми;

дополнения перечня территориальных зон и подзон, установленных на карте градостроительного зонирования города Перми, определенного в статье 52 Правил, подзоной Ц-3 (В 11 эт);

дополнения градостроительного регламента территориальной зоны деловой, обслуживающей и производственной активности при транспортных узлах (Ц-3), установленного статьей 52.1 Правил, подзоной Ц-3 (В 11 эт).

Количество участников общественных обсуждений, принявших участие в общественных обсуждениях, составило: 0 человек.

По результатам рассмотрения замечаний и предложений участников общественных обсуждений, постоянно проживающих на территории, в пределах которой проведены общественные обсуждения, установлено:

№	Содержание внесенных предложений/ замечаний	Выводы по результатам рассмотрения предложения, поступившего от участника общественных обсуждений	Аргументированные рекомендации организатора общественных обсуждений о целесообразности (нецелесообразности) учета внесенных предложений и замечаний
1	отсутствует		

По результатам рассмотрения замечаний и предложений иных участников общественных обсуждений установлено:

№	Содержание внесенных предложений/ замечаний	Выводы по результатам рассмотрения предложения, поступившего от участника общественных обсуждений	Аргументированные рекомендации организатора общественных обсуждений о целесообразности (нецелесообразности) учета внесенных предложений и замечаний
1	отсутствует		

Процедура общественных обсуждений соблюдена.

Норова Мария Викторовна,
начальник департамента градостроительства
и архитектуры администрации города Перми

**Заключение о результатах общественных обсуждений
от «13» февраля 2024 г. № 4**

Настоящее заключение подготовлено департаментом градостроительства и архитектуры администрации города Перми на основании протокола общественных обсуждений от «12» февраля 2024 г. № 4 по проекту о внесении изменений в Правила землепользования и застройки города Перми, утвержденные решением Пермской городской Думы от 26 июня 2007 г. № 143, в части установления территориальной зоны малоэтажной многоквартирной жилой застройки, индивидуального жилищного строительства и блокированной жилой застройки (Ж-3) в отношении территории, расположенной по ул. Ветлужской в Дзержинском районе города Перми.

Количество участников общественных обсуждений, принявших участие в общественных обсуждениях, составило: 0 человек.

По результатам рассмотрения замечаний и предложений участников общественных обсуждений, постоянно проживающих на территории, в пределах которой проведены общественные обсуждения, установлено:

№	Содержание внесенных предложений/замечаний	Выводы по результатам рассмотрения предложения, поступившего от участника общественных обсуждений	Аргументированные рекомендации организатора общественных обсуждений о целесообразности (нецелесообразности) учета внесенных предложений и замечаний
1	отсутствует		

По результатам рассмотрения замечаний и предложений иных участников общественных обсуждений установлено:

№	Содержание внесенных предложений/замечаний	Выводы по результатам рассмотрения предложения, поступившего от участника общественных обсуждений	Аргументированные рекомендации организатора общественных обсуждений о целесообразности (нецелесообразности) учета внесенных предложений и замечаний
1	отсутствует		

Процедура общественных обсуждений соблюдена.

Норова Мария Викторовна,
начальник департамента градостроительства
и архитектуры администрации города Перми

**Департамент земельных отношений администрации города Перми в целях информирования населения
в соответствии со статьей 39.42 Земельного кодекса Российской Федерации сообщает о возможном установлении
публичного сервитута в отдельных целях на территории города Перми**

№	Кадастровый номер земельного участка, в отношении которого устанавливается публичный сервитут (при наличии)	Адрес или описание земельного участка, в отношении которого устанавливается публичный сервитут	Цели установления публичного сервитута
1	59:01:00000000:94529 земли	г. Пермь	Строительство, реконструкция, эксплуатация, капитальные ремонт инженерных сооружений
2	59:01:4415053:12	г. Пермь	Реконструкция, капитальный ремонт участков (частей) инженерных сооружений, являющихся линейными объектами
3	59:01:4311479:213 59:01:4311479:24 59:01:4311479:23 59:01:00000000:8982 59:01:00000000:82527 59:01:4311918:21 59:01:4311479:4 59:01:4311921:26 59:01:4319252:1 59:01:4311922:24 59:01:4311500:6 59:01:4311930:1 59:01:4311931:10 ЕЗП 59:01:0000000:486 (обособленные участки 59:01:4311931:4, 59:01:4311941:16, 59:01:4319251:2, 59:01:4311908:12) 59:01:00000000:486 59:01:4311908:755	г. Пермь	Подключение (технологическое присоединение) к сетям инженерно-технического обеспечения
4	59:01:4410588:3 59:01:4410588:10 59:01:4410588:14 59:01:4410588:11 59:01:4410588:12	г. Пермь	Строительство, реконструкция, эксплуатация, капитальные ремонт инженерных сооружений
5	59:01:3810187:10	г. Пермь	Строительство, реконструкция, эксплуатация, капитальные ремонт инженерных сооружений
6	59:01:2910323:18 земли	г. Пермь	Строительство, реконструкция, эксплуатация, капитальные ремонт инженерных сооружений
7	-	г. Пермь	Строительство, реконструкция, эксплуатация, капитальные ремонт инженерных сооружений

8	59-01:4410204:216 59-01:4410204:235 59-01:4410204:240 59-01:4410204:249	г. Пермь	Строительство, реконструкция, эксплуатация, капитальные ремонт инженерных сооружений
9	-	г. Пермь	Строительство, реконструкция, эксплуатация, капитальные ремонт инженерных сооружений

Заинтересованные лица имеют право ознакомиться с ходатайством об установлении публичного сервитута и прилагаемым к нему описанием местоположения границ публичного сервитута по адресу: г. Пермь, ул. Сибирская 15, (тел. 212-72-06).

Заинтересованные лица могут подать заявление об учете прав в срок с 16.02.2024 по 01.03.2024.

Способы подачи заявлений:

1. посредством почтовой связи;
2. лично, в том числе через представителя, в департамент земельных отношений администрации города Перми (г. Пермь, ул. Сибирская 15);
3. в форме электронных документов с использованием информационно-телекоммуникационной сети «Интернет».

Правообладатели земельных участков, в отношении которых испрашивается публичный сервитут, если их права не зарегистрированы в Едином государственном реестре недвижимости, в течение пятнадцати дней со дня опубликования сообщения, предусмотренного подпунктом 1 пункта 3 статьи 39.42 ЗК РФ, подают в орган, уполномоченный на установление публичного сервитута, заявления об учете их прав (обременений прав) на земельные участки с приложением копий документов, подтверждающих эти права (обременения прав). В таких заявлениях указывается способ связи с правообладателями земельных участков, в том числе их почтовый адрес и (или) адрес электронной почты. Правообладатели земельных участков, подавшие такие заявления по истечении указанного срока, несут риски невозможности обеспечения их прав в связи с отсутствием информации о таких лицах и их правах на земельных участках. Такие лица имеют право требовать от обладателя публичного сервитута плату за публичный сервитут не более чем за три года, предшествующие дню направления ими заявления об учете их прав (обременений прав).

Реквизиты решений об утверждении документа территориального планирования, документации по планировке территории, программ комплексного развития систем коммунальной инфраструктуры поселения, городского округа, а также информацию об инвестиционной программе субъекта естественных монополий, организации коммунального комплекса, указанных в ходатайстве об установлении публичного сервитута и сведения об официальных сайтах в информационно-телекоммуникационной сети «Интернет» отсутствуют.

Информация о возможности установления публичного сервитута публикуется на сайте <http://www.gotodperm.ru>, в «Официальном бюллетене органов местного самоуправления муниципального образования город Пермь».

Приложение: на 32 л.

ОПИСАНИЕ МЕСТОПОЛОЖЕНИЯ ГРАНИЦ**Публичный сервитут: "Строительство участка ВЛ 0,4 кВ (4300081731)"**

(наименование объекта, местоположение границ которого описано (далее - объект))

Раздел 1**Сведения об объекте**

№ п/п	Характеристики объекта	Описание характеристик
1	2	3
1	Местоположение объекта	Пермский край, Пермский г.о., Пермь г
2	Площадь объекта ± величина погрешности определения площади (P ± ΔP)	148 м ² ± 4 м ²
3	Иные характеристики объекта	Вид объекта реестра границ: Зона с особыми условиями использования территории Вид объекта по документу: Публичный сервитут: "Строительство участка ВЛ 0,4 кВ (4300081731)" Содержание ограничений использования объектов недвижимости в пределах зоны или территории: Публичный сервитут для строительства, реконструкции, эксплуатации, капитального ремонта объекта электросетевого хозяйства "Строительство участка ВЛ 0,4 кВ (4300081731)" сроком на 49 лет; правообладатель публичного сервитута - Публичное акционерное общество "Россети Урал" ИНН 6671163413, ОГРН 1056604000970; юридический адрес: г. Екатеринбург, ул. Мамина-сибиряка, стр 140, почтовый адрес: г. Пермь, ул. Камчатовская, 26, адресе электронной почты - pe-pges@rosseti-ural.ru .









Раздел 4

Схема расположения границ публичного сервитута



Масштаб 1:500

Используемые условные знаки и обозначения:

-  - Характерная точка границы объекта
-  - Обозначение номеров характерных точек границы объекта
-  - Надписи кадастрового номера земельного участка
-  - Обозначение кадастрового квартала
-  - Граница объекта
-  - Проектное местоположение инженерного сооружения
-  - Существующая часть границы, имеющиеся в ЕГРН сведения о которой достаточны для определения ее местоположения
-  - Граница кадастрового квартала

Подпись _____ Пучнина К.Ю. _____ Дата _____ 14 января 2024 г. _____

Место для оттиска печати (при наличии) лица, составившего описание местоположения границ объекта

Прохождение границы		Описание прохождения границы
от точки	до точки	
1	2	3
—	—	—

ГРАФИЧЕСКОЕ ОПИСАНИЕ
местоположения границ населенных пунктов, территориальных зон, особо охраняемых
природных территорий, зон с особыми условиями использования территории

Публичный сервитут

(наименование объекта, местоположение границ которого описано (далее - объект)

Раздел 1

Сведения об объекте		
№ п/п	Характеристики объекта	Описание характеристик
1	2	3
1	Местоположение объекта	Пермский край, Пермь г
2	Площадь объекта ± величина погрешности определения площади ($P \pm \Delta P$), м ²	479 ± 8
3	Иные характеристики объекта	1. Публичный сервитут в целях реконструкции, капитального ремонта участков (частей) трамвайных путей (подпункт 6 статьи 39.37 ЗК РФ); правообладатель публичного сервитута - ОБЩЕСТВО С ОГРАНИЧЕННОЙ ОТВЕТСТВЕННОСТЬЮ "МОВИСТА РЕГИОНЫ ПЕРМЬ", ОГРН 1227700030051, ИНН 9706021626, почтовый адрес: 614007, Пермский край, г Пермь, ул 25 Октября, д. 101, кабинет 2, адрес эл. почты - perm@movista-region.ru, срок по 31.12.2025 включительно

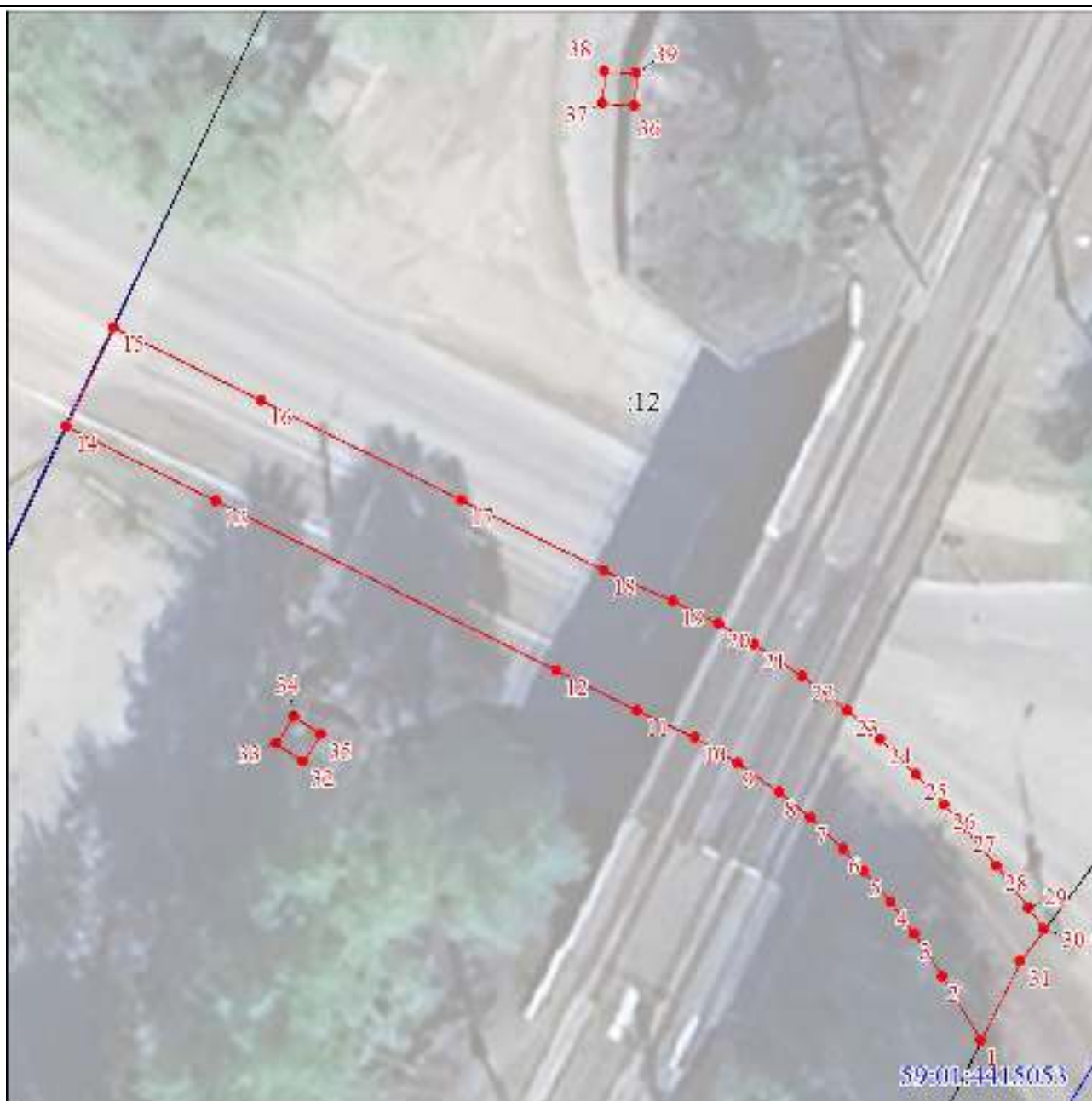
Раздел 2

Сведения о местоположении границ объекта					
1. Система координат МСК-59, зона 2					
2. Сведения о характерных точках границ объекта					
Обозначение характерных точек границ	Координаты, м		Метод определения координат характерной точки	Средняя квадратическая погрешность положения характерной точки (M), м	Описание обозначения точки на местности (при наличии)
	X	Y			
1	2	3	4	5	6
-	-	-	-	-	-
3. Сведения о характерных точках части (частей) границы объекта					
Обозначение характерных точек части границы	Координаты, м		Метод определения координат характерной точки	Средняя квадратическая погрешность положения характерной точки (M), м	Описание обозначения точки на местности (при наличии)
	X	Y			
1	2	3	4	5	6
Часть № 1					
1	517589.11	2229022.44	Аналитический метод	0.1	-
2	517593.07	2229020.08	Аналитический метод	0.1	-
3	517595.72	2229018.35	Аналитический метод	0.1	-
4	517597.68	2229016.91	Аналитический метод	0.1	-
5	517599.65	2229015.25	Аналитический метод	0.1	-
6	517601.03	2229013.94	Аналитический метод	0.1	-
7	517602.95	2229011.93	Аналитический метод	0.1	-
8	517604.56	2229010.01	Аналитический метод	0.1	-
9	517606.39	2229007.43	Аналитический метод	0.1	-
10	517607.96	2229004.78	Аналитический метод	0.1	-
11	517609.67	2229001.21	Аналитический метод	0.1	-
12	517612.19	2228996.22	Аналитический метод	0.1	-

3. Сведения о характерных точках части (частей) границы объекта					
Обозначение характерных точек части границы	Координаты, м		Метод определения координат характерной точки	Средняя квадратическая погрешность положения характерной точки (Mt), м	Описание обозначения точки на местности (при наличии)
	X	Y			
13	517622.79	2228975.16	Аналитический метод	0.1	-
14	517627.46	2228965.87	Аналитический метод	0.1	-
15	517633.60	2228968.82	Аналитический метод	0.1	-
16	517629.01	2228977.95	Аналитический метод	0.1	-
17	517622.77	2228990.41	Аналитический метод	0.1	-
18	517618.37	2228999.19	Аналитический метод	0.1	-
19	517616.45	2229003.47	Аналитический метод	0.1	-
20	517615.00	2229006.30	Аналитический метод	0.1	-
21	517613.74	2229008.51	Аналитический метод	0.1	-
22	517611.73	2229011.50	Аналитический метод	0.1	-
23	517609.59	2229014.26	Аналитический метод	0.1	-
24	517607.80	2229016.28	Аналитический метод	0.1	-
25	517605.61	2229018.49	Аналитический метод	0.1	-
26	517603.73	2229020.22	Аналитический метод	0.1	-
27	517602.32	2229021.47	Аналитический метод	0.1	-
28	517599.90	2229023.44	Аналитический метод	0.1	-
29	517597.30	2229025.45	Аналитический метод	0.1	-
30	517595.99	2229026.41	Аналитический метод	0.1	-
31	517594.02	2229024.91	Аналитический метод	0.1	-
1	517589.11	2229022.44	Аналитический метод	0.1	-
Часть N 2					
32	517606.62	2228980.43	Аналитический метод	0.1	-
33	517607.75	2228978.78	Аналитический метод	0.1	-
34	517609.40	2228979.91	Аналитический метод	0.1	-
35	517608.27	2228981.56	Аналитический метод	0.1	-
32	517606.62	2228980.43	Аналитический метод	0.1	-
Часть N 3					
36	517647.18	2229001.24	Аналитический метод	0.1	-
37	517647.30	2228999.24	Аналитический метод	0.1	-
38	517649.30	2228999.36	Аналитический метод	0.1	-
39	517649.18	2229001.36	Аналитический метод	0.1	-
36	517647.18	2229001.24	Аналитический метод	0.1	-






Раздел 4

Схема границ публичного сервитута



Масштаб 1:400

Используемые условные знаки и обозначения:

	Характерная точка границы объекта
	Надписи номеров характерных точек границы объекта
	Граница объекта
	Обозначение кадастрового квартала
	Надписи кадастрового номера земельного участка

ГРАФИЧЕСКОЕ ОПИСАНИЕ		
местоположения границ населенных пунктов, территориальных зон, особо охраняемых природных территорий, зон с особыми условиями использования территории		
Охранная зона газопровода высокого давления 1 категории ПРГ, газопровод высокого давления 2 категории до границы земельного участка по адресу: г. Пермь, ул. Старцева, кад. 59:01:4311908:755		
(наименование объекта, местоположение границ которого описано (далее - объект))		
Раздел 1		
Сведения об объекте		
№ п/п	Характеристики объекта	Описание характеристик
1	2	3
1.	Местоположение объекта	Пермский край, город Пермь
2.	Площадь объекта +/- величина погрешности определения площади (Р +/- Дельта Р)	9008 +/- 332 м ²
3.	Иные характеристики объекта	<p>Ограничения, установленные Постановлением Правительства РФ от 20.11.2000 №878:</p> <p>14. На земельные участки, входящие в охранные зоны газораспределительных сетей, в целях предупреждения их повреждения или нарушения условий их нормальной эксплуатации налагаются ограничения (обременения), которыми запрещается лицам, указанным в пункте 2 настоящих Правил:</p> <p>а) строить объекты жилищно-гражданского и производственного назначения;</p> <p>б) сносить и реконструировать мосты, коллекторы, автомобильные и железные дороги с расположенными на них газораспределительными сетями без предварительного выноса этих газопроводов по согласованию с эксплуатационными организациями;</p> <p>в) разрушать берегоукрепительные сооружения, водопропускные устройства, земляные и иные сооружения, предохраняющие газораспределительные сети от разрушений;</p> <p>г) перемещать, повреждать, засыпать и уничтожать опознавательные знаки, контрольно-измерительные пункты и другие устройства газораспределительных сетей;</p> <p>д) устраивать свалки и склады, разливать растворы кислот, солей, щелочей и других химически активных веществ;</p> <p>е) огораживать и перегораживать охранные зоны, препятствовать доступу персонала эксплуатационных организаций к газораспределительным сетям,</p>

		<p>проведению обслуживания и устранению повреждений газораспределительных сетей;</p> <p>ж) разводить огонь и размещать источники огня;</p> <p>з) рыть погреба, копать и обрабатывать почву сельскохозяйственными и мелиоративными орудиями и механизмами на глубину более 0,3 метра;</p> <p>и) открывать калитки и двери газорегуляторных пунктов, станций катодной и дренажной защиты, люки подземных колодцев, включать или отключать электроснабжение средств связи, освещения и систем телемеханики;</p> <p>к) набрасывать, приставлять и привязывать к опорам и надземным газопроводам, ограждениям и зданиям газораспределительных сетей посторонние предметы, лестницы, влезать на них;</p> <p>л) самовольно подключаться к газораспределительным сетям.</p> <p>15. Лесохозяйственные, сельскохозяйственные и другие работы, не подпадающие под ограничения, указанные в пункте 14 настоящих Правил, и не связанные с нарушением земельного горизонта и обработкой почвы на глубину более 0,3 метра, производятся собственниками, владельцами или пользователями земельных участков в охранной зоне газораспределительной сети при условии предварительного письменного уведомления эксплуатационной организации не менее чем за 3 рабочих дня до начала работ.</p> <p>16. Хозяйственная деятельность в охранных зонах газораспределительных сетей, не предусмотренная пунктами 14 и 15 настоящих Правил, при которой производится нарушение поверхности земельного участка и обработка почвы на глубину более 0,3 метра, осуществляется на основании письменного разрешения эксплуатационной организации газораспределительных сетей. Зона с особыми условиями использования территории установлена бессрочно.</p>

Раздел 2					
Сведения о местоположении границ объекта					
1. Система координат МСК-59					
2. Сведения о характерных точках границ объекта					
Обозначение характерных точек границ	Координаты, м		Метод определения координат характерной точки	Средняя квадратическая погрешность положения характерной точки (Мт), м	Описание обозначения точки на местности (при наличии)
	X	Y			
1	2	3	4	5	6
1	515342.01	2234857.55	Картометрический метод	1	-
2	515343.19	2234857.17	Картометрический метод	1	-
3	515344.37	2234857.55	Картометрический метод	1	-
4	515345.09	2234858.55	Картометрический метод	1	-
5	515345.09	2234859.79	Картометрический метод	1	-
6	515344.54	2234860.64	Картометрический метод	1	-
7	515253.87	2234945.28	Картометрический метод	1	-
8	515253.28	2234945.94	Картометрический метод	1	-
9	515323.83	2235009.35	Картометрический метод	1	-
10	515324.39	2235010.22	Картометрический метод	1	-
11	515324.39	2235011.46	Картометрический метод	1	-
12	515323.94	2235012.22	Картометрический метод	1	-
13	515308.97	2235028.26	Картометрический метод	1	-
14	515461.84	2235170.00	Картометрический метод	1	-
15	515462.40	2235170.86	Картометрический метод	1	-
16	515462.40	2235172.10	Картометрический метод	1	-
17	515461.97	2235172.84	Картометрический метод	1	-
18	515460.61	2235174.31	Картометрический метод	1	-
19	515474.20	2235186.84	Картометрический метод	1	-
20	515476.31	2235184.66	Картометрический метод	1	-
21	515477.49	2235184.28	Картометрический метод	1	-
22	515478.67	2235184.66	Картометрический метод	1	-

2. Сведения о характерных точках границ объекта					
Обозначение характерных точек границ	Координаты, м		Метод определения координат характерной точки	Средняя квадратическая погрешность положения характерной точки (Mt), м	Описание обозначения точки на местности (при наличии)
	X	Y			
1	2	3	4	5	6
23	515515.35	2235219.36	Картометрический метод	1	-
24	515671.06	2235359.36	Картометрический метод	1	-
25	515672.52	2235360.84	Картометрический метод	1	-
26	515817.40	2235498.94	Картометрический метод	1	-
27	515817.94	2235499.79	Картометрический метод	1	-
28	515817.94	2235501.03	Картометрический метод	1	-
29	515817.45	2235501.83	Картометрический метод	1	-
30	515889.50	2235568.92	Картометрический метод	1	-
31	515900.77	2235578.04	Картометрический метод	1	-
32	515918.34	2235594.64	Картометрический метод	1	-
33	515984.55	2235657.17	Картометрический метод	1	-
34	515988.20	2235659.04	Картометрический метод	1	-
35	515990.90	2235661.14	Картометрический метод	1	-
36	516020.34	2235690.42	Картометрический метод	1	-
37	516020.49	2235690.28	Картометрический метод	1	-
38	516021.67	2235689.90	Картометрический метод	1	-
39	516022.85	2235690.28	Картометрический метод	1	-
40	516023.92	2235691.31	Картометрический метод	1	-
41	516071.83	2235733.69	Картометрический метод	1	-
42	516255.91	2235901.05	Картометрический метод	1	-
43	516256.46	2235901.91	Картометрический метод	1	-
44	516256.46	2235903.15	Картометрический метод	1	-
45	516256.04	2235903.87	Картометрический метод	1	-
46	516252.66	2235907.60	Картометрический метод	1	-
47	516276.11	2235929.25	Картометрический метод	1	-

2. Сведения о характерных точках границ объекта					
Обозначение характерных точек границ	Координаты, м		Метод определения координат характерной точки	Средняя квадратическая погрешность положения характерной точки (Mt), м	Описание обозначения точки на местности (при наличии)
	X	Y			
1	2	3	4	5	6
48	516284.73	2235933.33	Картометрический метод	1	-
49	516316.84	2235962.77	Картометрический метод	1	-
50	516345.29	2235988.21	Картометрический метод	1	-
51	516362.82	2236006.49	Картометрический метод	1	-
52	516374.38	2236014.00	Картометрический метод	1	-
53	516425.89	2236060.82	Картометрический метод	1	-
54	516426.60	2236060.09	Картометрический метод	1	-
55	516427.78	2236059.71	Картометрический метод	1	-
56	516428.96	2236060.09	Картометрический метод	1	-
57	516461.01	2236089.20	Картометрический метод	1	-
58	516461.56	2236090.06	Картометрический метод	1	-
59	516461.56	2236091.30	Картометрический метод	1	-
60	516461.15	2236092.02	Картометрический метод	1	-
61	516446.91	2236107.81	Картометрический метод	1	-
62	516431.63	2236125.13	Картометрический метод	1	-
63	516399.62	2236157.31	Картометрический метод	1	-
64	516401.15	2236158.84	Картометрический метод	1	-
65	516401.64	2236159.64	Картометрический метод	1	-
66	516401.64	2236160.88	Картометрический метод	1	-
67	516401.20	2236161.63	Картометрический метод	1	-
68	516357.61	2236208.08	Картометрический метод	1	-
69	516431.59	2236263.25	Картометрический метод	1	-
70	516432.29	2236264.23	Картометрический метод	1	-
71	516435.17	2236274.64	Картометрический метод	1	-
72	516435.22	2236275.45	Картометрический метод	1	-

2. Сведения о характерных точках границ объекта					
Обозначение характерных точек границ	Координаты, м		Метод определения координат характерной точки	Средняя квадратическая погрешность положения характерной точки (Mt), м	Описание обозначения точки на местности (при наличии)
	X	Y			
1	2	3	4	5	6
73	516429.05	2236318.48	Картометрический метод	1	-
74	516465.99	2236357.32	Картометрический метод	1	-
75	516498.33	2236350.25	Картометрический метод	1	-
76	516498.77	2236350.20	Картометрический метод	1	-
77	516504.53	2236350.70	Картометрический метод	1	-
78	516505.56	2236351.07	Картометрический метод	1	-
79	516511.42	2236358.11	Картометрический метод	1	-
80	516511.77	2236358.76	Картометрический метод	1	-
81	516511.77	2236360.00	Картометрический метод	1	-
82	516511.05	2236361.00	Картометрический метод	1	-
83	516509.87	2236361.38	Картометрический метод	1	-
84	516508.69	2236361.00	Картометрический метод	1	-
85	516508.32	2236360.65	Картометрический метод	1	-
86	516503.38	2236354.62	Картометрический метод	1	-
87	516498.92	2236354.22	Картометрический метод	1	-
88	516465.75	2236361.46	Картометрический метод	1	-
89	516465.32	2236361.51	Картометрический метод	1	-
90	516464.14	2236361.13	Картометрический метод	1	-
91	516463.87	2236360.89	Картометрический метод	1	-
92	516425.48	2236320.54	Картометрический метод	1	-
93	516425.03	2236319.78	Картометрический метод	1	-
94	516424.95	2236318.88	Картометрический метод	1	-
95	516431.20	2236275.30	Картометрический метод	1	-
96	516428.64	2236266.04	Картометрический метод	1	-
97	516353.42	2236209.94	Картометрический метод	1	-

2. Сведения о характерных точках границ объекта					
Обозначение характерных точек границ	Координаты, м		Метод определения координат характерной точки	Средняя квадратическая погрешность положения характерной точки (M _t), м	Описание обозначения точки на местности (при наличии)
	X	Y			
1	2	3	4	5	6
98	516352.72	2236208.96	Картометрический метод	1	-
99	516352.72	2236207.72	Картометрический метод	1	-
100	516353.16	2236206.97	Картометрический метод	1	-
101	516396.95	2236160.31	Картометрический метод	1	-
102	516395.38	2236158.74	Картометрический метод	1	-
103	516394.89	2236157.94	Картометрический метод	1	-
104	516394.89	2236156.70	Картометрический метод	1	-
105	516395.37	2236155.91	Картометрический метод	1	-
106	516428.75	2236122.35	Картометрический метод	1	-
107	516443.92	2236105.16	Картометрический метод	1	-
108	516456.84	2236090.82	Картометрический метод	1	-
109	516427.92	2236064.54	Картометрический метод	1	-
110	516427.21	2236065.27	Картометрический метод	1	-
111	516426.03	2236065.65	Картометрический метод	1	-
112	516424.85	2236065.27	Картометрический метод	1	-
113	516371.97	2236017.21	Картометрический метод	1	-
114	516360.36	2236009.66	Картометрический метод	1	-
115	516342.57	2235991.14	Картометрический метод	1	-
116	516314.17	2235965.74	Картометрический метод	1	-
117	516282.42	2235936.63	Картометрический метод	1	-
118	516273.80	2235932.55	Картометрический метод	1	-
119	516248.49	2235909.19	Картометрический метод	1	-
120	516247.95	2235908.34	Картометрический метод	1	-
121	516247.95	2235907.10	Картометрический метод	1	-
122	516248.37	2235906.38	Картометрический метод	1	-

2. Сведения о характерных точках границ объекта					
Обозначение характерных точек границ	Координаты, м		Метод определения координат характерной точки	Средняя квадратическая погрешность положения характерной точки (Mt), м	Описание обозначения точки на местности (при наличии)
	X	Y			
1	2	3	4	5	6
123	516251.74	2235902.67	Картометрический метод	1	-
124	516069.16	2235736.68	Картометрический метод	1	-
125	516021.71	2235694.69	Картометрический метод	1	-
126	516021.52	2235694.86	Картометрический метод	1	-
127	516020.34	2235695.24	Картометрический метод	1	-
128	516019.16	2235694.86	Картометрический метод	1	-
129	515988.36	2235664.22	Картометрический метод	1	-
130	515985.95	2235662.36	Картометрический метод	1	-
131	515982.21	2235660.44	Картометрический метод	1	-
132	515915.54	2235597.48	Картометрический метод	1	-
133	515898.19	2235581.10	Картометрический метод	1	-
134	515886.93	2235571.98	Картометрический метод	1	-
135	515813.27	2235503.39	Картометрический метод	1	-
136	515812.73	2235502.55	Картометрический метод	1	-
137	515812.73	2235501.31	Картометрический метод	1	-
138	515813.22	2235500.50	Картометрический метод	1	-
139	515669.74	2235363.72	Картометрический метод	1	-
140	515668.34	2235362.30	Картометрический метод	1	-
141	515512.65	2235222.32	Картометрический метод	1	-
142	515477.57	2235189.10	Картометрический метод	1	-
143	515475.47	2235191.27	Картометрический метод	1	-
144	515474.29	2235191.65	Картометрический метод	1	-
145	515473.11	2235191.27	Картометрический метод	1	-
146	515456.43	2235175.91	Картометрический метод	1	-
147	515455.88	2235175.05	Картометрический метод	1	-

2. Сведения о характерных точках границ объекта					
Обозначение характерных точек границ	Координаты, м		Метод определения координат характерной точки	Средняя квадратическая погрешность положения характерной точки (Mt), м	Описание обозначения точки на местности (при наличии)
	X	Y			
1	2	3	4	5	6
148	515455.88	2235173.81	Картометрический метод	1	-
149	515456.31	2235173.07	Картометрический метод	1	-
150	515457.67	2235171.60	Картометрический метод	1	-
151	515304.78	2235029.83	Картометрический метод	1	-
152	515304.24	2235028.98	Картометрический метод	1	-
153	515304.24	2235027.74	Картометрический метод	1	-
154	515304.68	2235026.99	Картометрический метод	1	-
155	515319.64	2235010.96	Картометрический метод	1	-
156	515249.12	2234947.57	Картометрический метод	1	-
157	515248.56	2234946.71	Картометрический метод	1	-
158	515248.56	2234945.47	Картометрический метод	1	-
159	515248.97	2234944.76	Картометрический метод	1	-
160	515250.95	2234942.55	Картометрический метод	1	-
1	515342.01	2234857.55	Картометрический метод	1	-
3. Сведения о характерных точках части (частей) границы объекта					
Обозначение характерных точек части границы	Координаты, м		Метод определения координат характерной точки	Средняя квадратическая погрешность положения характерной точки (Mt), м	Описание обозначения точки на местности (при наличии)
	X	Y			
1	2	3	4	5	6
-	-	-	-	-	-

Раздел 4
План границ объекта



Российская Федерация, край Пермский,
г.о. Пермский, г Пермь

Масштаб 1:6000

Используемые знаки и обозначения:

- | | |
|--------------------------|--|
| <i>г. Пермь</i> | Наименование субъекта Российской Федерации |
| | Граница кадастрового квартала |
| 59:01:4311500 | Обозначение кадастрового квартала |
| <u>59:01:4311500:101</u> | Граница и номер земельного участка по сведениям ЕГРН |
| | Граница образуемой зоны и номер ее поворотной точки |

Подпись _____ /Копецкая А.И./
Место для оттиска печати

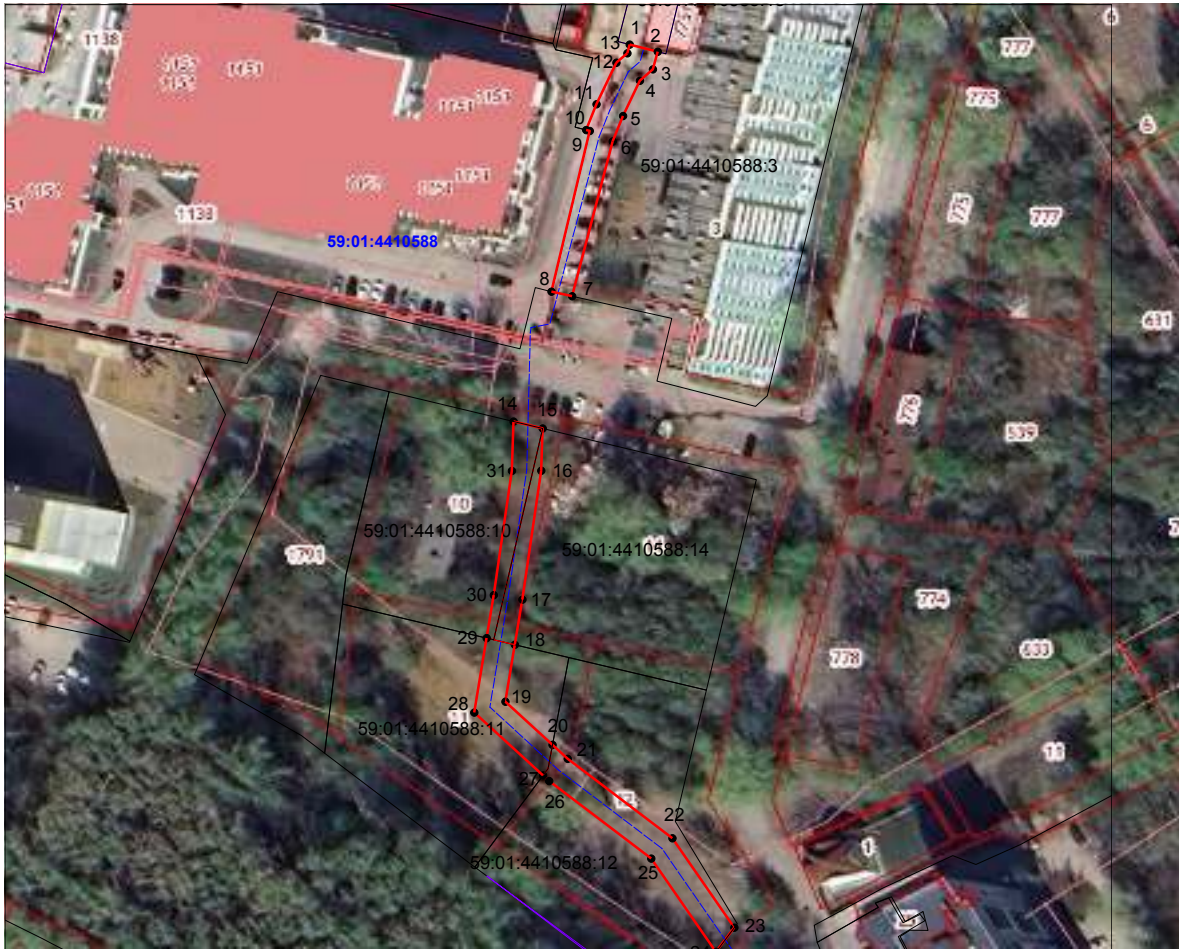
Дата "15" января 2024 г.

Схема расположения границ публичного сервитута

Объект: Строительство ЛЭП 0,4 кВ от РУ 0,4 кВ ТП-7189, установка оборудования учета э/э в РУ 0,4 кВ ТП-7189 для электроснабжения нежилого помещения по адресу: Пермский край, г. Пермь, ул. Челюскинцев, 14, 14а

Местоположение: Пермский край, г. Пермь, Дзержинский район

Площадь земель или части земельного участка, кв.м. : 1054 (в т.ч. часть земельного участка с КН 59:01:4410588:3 - 284 кв.м., часть земельного участка с КН 59:01:4410588:10 - 149 кв.м., часть земельного участка с КН 59:01:4410588:14 - 123 кв.м., часть земельного участка с КН 59:01:4410588:11 - 182 кв.м., часть земельного участка с КН 59:01:4410588:12 - 316 кв.м.)



Условные обозначения:

- граница публичного сервитута
- граница земельного участка, сведения которого внесены в ЕГРН
- проектное местоположение инженерного сооружения
- 59:01:4410588 обозначение кадастрового квартала
- 59:01:4410588:3 обозначение кадастрового номера земельного участка

Масштаб 1:1200

№№ точек	X	Y	№№ точек	X	Y
1	515950.27	2230923.82	14	515872.19	2230899.72
2	515948.78	2230929.62	15	515870.74	2230905.76
3	515945.13	2230928.62	16	515861.98	2230905.46
4	515942.78	2230925.93	17	515855.30	2230901.56
5	515935.48	2230922.43	18	515825.95	2230900.01
6	515930.20	2230920.90	19	515814.15	2230898.05
7	515898.14	2230911.87	20	515805.22	2230907.81
8	515899.09	2230907.60	21	515802.34	2230910.95
9	515932.36	2230915.52	22	515785.88	2230932.67
10	515932.56	2230914.78	23	515767.36	2230945.51
11	515937.90	2230916.94	24	515762.32	2230941.71
12	515946.49	2230921.05	25	515781.67	2230928.28
13	515048.47	2230923.82	26	515797.73	2230907.11
1	515950.27	2230923.82	27	515798.89	2230905.34
			28	515811.92	2230891.60
			29	515827.34	2230894.16
			30	515836.23	2230895.83
			31	515861.97	2230899.40
			14	515872.19	2230899.72

Система координат МСК-59, зона 2
 Метод определения координат: Метод спутниковых геодезических измерений (определений)
 средняя квадратическая погрешность положения характерных точек (Мп)- 0.10 м

Схема расположения границ публичного сервитута

Объект: Строительство ВЛ 0,4 кВ от РУ 0,4 кВ ТП-4368, ВЛ 0,4 кВ от РУ 0,4 кВ ТП-4385, установка оборудования учета э/э; Реконструкция ТП-4385 (замена на КТПП 6/0,4 кВ, переключение ЛЭП 6 кВ, переключение ЛЭП 0,4 кВ) и ВЛ 0,4 кВ ТП-4385 (замена опор, установка укосов) для электроснабжения блочно-модульной котельной по адресу: Пермский край, г.Пермь,Орджоникидзевский район, ул. Новогодняя (кад. номер зем. участка 59:01:3810187:140)

Местоположение: Пермский край, г.Пермь, Орджоникидзевский район, ул.Новогодняя, 19 (59:01:3810187:10)

Площадь земель или части земельного участка, кв.м. : 11



Условные обозначения:

- граница публичного сервитута
- - - проектное местоположение инженерного сооружения
- граница земельного участка, сведения которого внесены в ЕРГН
- 59:01:3810187 обозначение кадастрового квартала

№№ точек	X	Y
1	525186.33	2238659.11
2	525191.41	2238664.09
3	525186.28	2238663.36
1	525186.33	2238659.11

Система координат МСК-59, зона 2
 Метод определения координат: Метод спутниковых геодезических измерений (определений)

Масштаб 1:600

средняя квадратическая погрешность положения характерных точек (Мт)- 0.10 м

Схема расположения границ публичного сервитута

Объект: Газопровод высокого давления 1 категории до границ земельного участка по адресу: Пермский край, город Пермь, Орджоникидзевский район, ул.Васнецова, 2

Местоположение: Пермский край, город Пермь, Орджоникидзевский район, ул.Васнецова

Площадь земель или части земельного участка: 37м² (в т.ч. 59:01:2910323:18=7,95м², земли общего пользования=28,77м²)

Категория земель: земли населенных пунктов;

Вид разрешенного использования: -

Каталог координат, м

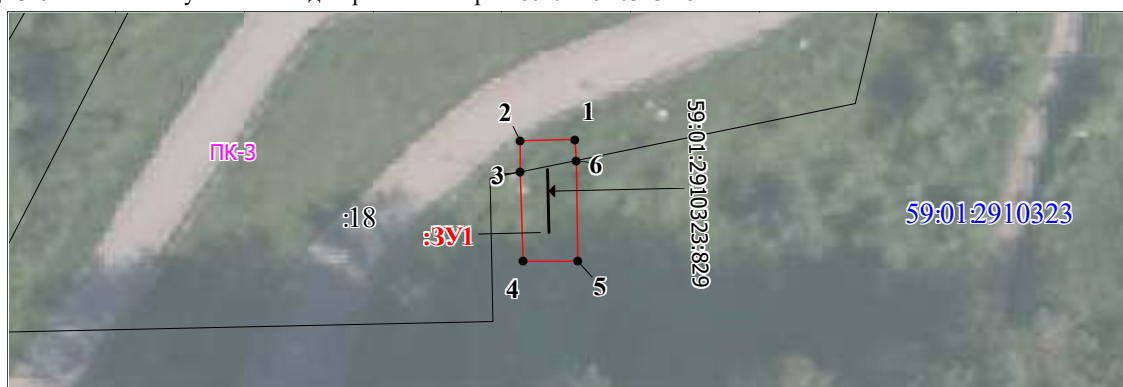
Система координат: МСК-59, зона 2

Метод определения координат - Геодезический

№ точки границы	X	Y	Средняя квадратическая погрешность положения характерной точки (Мт), м
1	529725.43	2234837.68	0.10
2	529725.50	2234841.77	0.10
3	529723.89	2234841.78	0.10
4	529716.45	2234841.84	0.10
5	529716.48	2234837.77	0.10
6	529723.13	2234837.70	0.10
1	529725.43	2234837.68	0.10







Граница 6-3 – земли общего пользования;

Граница 3-6 – земельный участок с кадастровым номером 59:01:2910323:18.



Масштаб 1:500

Условные обозначения:

	Зоны с особыми условиями использования территории, сведения о которых внесены в ЕГРН
	Границы и номер объектов капитального строительства, сведения о которых внесены в ЕГРН
	Обозначение характерной точки проектной границы публичного сервитута
	Границы и номер земельных участков, сведения о которых внесены в ЕГРН
	Граница кадастрового квартала
59:01:2910323	Номер кадастрового квартала
	Проектные границы публичного сервитута

Заявитель:

А.К. Порубов

(подпись, расшифровка подписи)
МП (для юридических лиц и индивидуальных предпринимателей)

ГРАФИЧЕСКОЕ ОПИСАНИЕ
местоположения границ населенных пунктов, территориальных
зон, особо охраняемых природных территорий, зон с особыми
условиями использования территории

Строительство ВЛ 0,4 кВ с установкой ПУ для электроснабжения Дзержинского р-н (4500078049)

(наименование объекта, местоположение границ которого описано (далее - объект))

Раздел 1

Сведения об объекте		
№ п/п	Характеристики объекта	Описание характеристик
1	2	3
1	Местоположение объекта	Пермский край, Пермь г
2	Площадь объекта ± величина погрешности определения площади ($P \pm \Delta P$)	110 м ² ± 4 м ²
3	Иные характеристики объекта	Вид объекта реестра границ: Зона с особыми условиями использования территории Вид объекта по документу: Публичный сервитут Содержание ограничений использования объектов недвижимости в пределах зоны или территории: Публичный сервитут устанавливается в целях подключения (технологического присоединения) к сетям инженерно-технического обеспечения: "Строительство ВЛ 0,4 кВ с установкой ПУ для электроснабжения Дзержинского р-н (4500078049)", сроком на 49 лет, правообладатель: ПАО «Россети Урал», ОГРН 1056604000970, ИНН 6671163413, 614107, г. Пермь, ул. Инженерная, д. 17, pe-ces@rosseti-ural.ru

Раздел 2

Сведения о местоположении границ объекта


1. Система координат МСК 59 зона 2					
2. Сведения о характерных точках границ объекта					
Обозначение характерных точек границ	Координаты, м		Метод определения координат характерной точки	Средняя квадратическая погрешность положения характерной точки (M _t), м	Описание обозначения точки на местности (при наличии)
	X	Y			
1	2	3	4	5	6
4	517 719,38	2 221 903,33	Метод спутниковых геодезических измерений (определений)	0,10	—
3	517 718,12	2 221 934,34		0,10	
2	517 722,12	2 221 934,38		0,10	
1	517 722,45	2 221 903,36		0,10	
4	517 719,38	2 221 903,33		0,10	
3. Сведения о характерных точках части (частей) границы объекта					
1	2	3	4	5	6
—	—	—	—	—	—

ТЕКСТОВОЕ ОПИСАНИЕ

местоположения границ населенных пунктов, территориальных зон









Прохождение границы		Описание прохождения границы
от точки	до точки	
1	2	3
—	—	—

Раздел 4
План границ объекта



Масштаб 1:800

Используемые условные знаки и обозначения:

-  - Характерная точка границы публичного сервитута
-  - Проектные границы публичного сервитута
-  - Существующая часть границы, имеющиеся в ЕГРН сведения о которой достаточны для определения ее местоположения
-  - Граница кадастрового квартала
-  - Обозначение кадастрового квартала
-  - Граница зоны с особыми условиями использования территории
-  - Границы муниципального образования
-  - Проектное местоположение инженерного сооружения

Подпись _____ Дата « 30 » октября 20 23 г.

Место для оттиска печати (при наличии) лица, составившего описание местоположения границ объекта

Публичный сервитут
КПШ-5135
Схема расположения границ публичного сервитута



М 1:600

Условные обозначения:

- - граница публичного сервитута
- — — — — граница земельного участка, указанного в ГКН
- — — — — граница придомового квартала
- *
- 58:01:010201 - номер кадастрового квартала
- 200 - номер земельного участка, указанного в ГКН

**ОПИСАНИЕ МЕСТОПОЛОЖЕНИЯ ГРАНИЦ ПУБЛИЧНОГО СЕРВИТУТА
ПО ОБЪЕКТУ
КТП-5135
Пермский край, г. Пермь
(НАИМЕНОВАНИЕ ОБЪЕКТА)**

Сведения о местоположении границ объекта

1. Система координат МСК-59 (зона 2)

2. Сведения о характерных точках границ объекта

Обозначение характерных точек границ	Координаты, м		Метод определения координат и средняя квадратическая погрешность положения характерной точки (M_t), м	Описание закрепления точки на местности (при наличии)
	X	Y		
1	2	3	4	5
1	517586.11	2227909.69	Геодезический метод; $M_t=0.1$	-
2	517589.84	2227933.95	Геодезический метод; $M_t=0.1$	-
3	517570.69	2227936.94	Геодезический метод; $M_t=0.1$	-
4	517569.32	2227929.94	Геодезический метод; $M_t=0.1$	-
5	517567.86	2227922.45	Геодезический метод; $M_t=0.1$	-
6	517565.99	2227912.86	Геодезический метод; $M_t=0.1$	-
1	517586.11	2227909.69	Геодезический метод; $M_t=0.1$	-

ГРАФИЧЕСКОЕ ОПИСАНИЕ
местоположения границ населенных пунктов, территориальных
зон, особо охраняемых природных территорий, зон с особыми
условиями использования территории

Строительство ВЛ 0,4 кВ с установкой ПУ для электроснабжения г. Пермь (4500078161)

(наименование объекта, местоположение границ которого описано (далее - объект))

Раздел 1

Сведения об объекте

№ п/п	Характеристики объекта	Описание характеристик
1	2	3
1	Местоположение объекта	Пермский край, Пермь г
2	Площадь объекта ± величина погрешности определения площади ($P \pm \Delta P$)	151 м ² ± 4 м ²
3	Иные характеристики объекта	Вид объекта реестра границ: Зона с особыми условиями использования территории Вид объекта по документу: Публичный сервитут Содержание ограничений использования объектов недвижимости в пределах зоны или территории: Публичный сервитут устанавливается в целях подключения (технологического присоединения) к сетям инженерно-технического обеспечения: "Строительство ВЛ 0,4 кВ с установкой ПУ для электроснабжения г. Пермь (4500078161)", сроком на 49 лет, правообладатель: ПАО «Россети Урал», ОГРН 1056604000970, ИНН 6671163413, 614107, г. Пермь, ул. Инженерная, д. 17, pe-ces@rosseti-ural.ru

Раздел 2

Сведения о местоположении границ объекта

1. Система координат МСК 59 зона 2

2. Сведения о характерных точках границ объекта

Обозначение характерных точек границ	Координаты, м		Метод определения координат характерной точки	Средняя квадратическая погрешность положения характерной точки (Mt), м	Описание обозначения точки на местности (при наличии)
	X	Y			
1	2	3	4	5	6
1	517 722,83	2 221 868,62	Аналитический метод	0,10	—
2	517 722,40	2 221 907,36		0,10	
3	517 719,46	2 221 907,33		0,10	
4	517 719,36	2 221 903,81		0,10	
5	517 718,45	2 221 903,70		0,10	
6	517 718,83	2 221 868,58		0,10	
1	517 722,83	2 221 868,62		0,10	

3. Сведения о характерных точках части (частей) границы объекта









1	2	3	4	5	6
—	—	—	—	—	—

Раздел 4
План границ объекта



Масштаб 1:800

Используемые условные знаки и обозначения:

-  - Характерная точка границы публичного сервитута
-  - Проектные границы публичного сервитута
-  - Существующая часть границы, имеющиеся в ЕГРН сведения о которой достаточны для определения ее местоположения
-  - Граница кадастрового квартала
-  - Обозначение кадастрового квартала
-  - Граница зоны с особыми условиями использования территории
-  - Границы муниципального образования
-  - Проектное местоположение инженерного сооружения

Подпись _____ Дата « 12 » февраля 20 24 г.

Место для оттиска печати (при наличии) лица, составившего описание местоположения границ объекта

ТЕКСТОВОЕ ОПИСАНИЕ
местоположения границ населенных пунктов, территориальных зон

Прохождение границы		Описание прохождения границы
от точки	до точки	
1	2	3
—	—	—

**ИЗМЕНЕНИЯ,
которые вносятся в Правила землепользования и застройки города Перми,
утвержденные решением Пермской городской Думы от 26 июня 2007 г. № 143**

1. В статье 49:

1.1. установить территориальную зону многоэтажной и среднеэтажной жилой застройки (Ж-1), подзону Ж-1 (П 2,25) в отношении земельного участка с кадастровым номером 59:01:4410223:2831, расположенного по ул. Кронштадтской в Дзержинском районе города Перми.

Изменение границ в отношении земельного участка с кадастровым номером 59:01:4410223:2831, расположенного по ул. Кронштадтской в Дзержинском районе города Перми, изложить в редакции согласно приложению 1 к настоящим изменениям;

1.2. установить подзону Ж-1 (В 24 эт) территориальной зоны многоэтажной и среднеэтажной жилой застройки (Ж-1) в отношении части земельного участка с кадастровым номером 59:01:4410223:2831, расположенного по ул. Кронштадтской в Дзержинском районе города Перми.

Изменение границ в отношении части земельного участка с кадастровым номером 59:01:4410223:2831, расположенного по ул. Кронштадтской в Дзержинском районе города Перми, изложить в редакции согласно приложению 1 к настоящим изменениям;

2. Пункт 2.1 статьи 52:

2.1. после абзаца:

«Подзона Ж-1 (В 20 эт)»

дополнить абзацем следующего содержания:

«Подзона Ж-1 (В 24 эт)»;

2.2. после абзаца:

«Подзона Ж-1 (П 2,22)»

дополнить абзацем следующего содержания:

«Подзона Ж-1 (П 2,25)».

3. Градостроительный регламент территориальной зоны многоэтажной и среднеэтажной жилой застройки (Ж-1) статьи 52.3:

3.1. после абзаца:

«предельная высота зданий, строений - не более 20 этажей.»

дополнить абзацем следующего содержания:

«Подзона Ж-1 (В 24 эт).

Предельный параметр разрешенного строительства, реконструкции объектов капитального строительства:

предельная высота зданий, строений - не более 24 этажей.»;

3.2. после абзаца:

«предельный максимальный коэффициент плотности застройки земельного участка с видами разрешенного использования «многоэтажная жилая застройка (высотная застройка) (2.6)», «среднеэтажная жилая застройка (2.5)» - 2,22.»

дополнить абзацами следующего содержания:

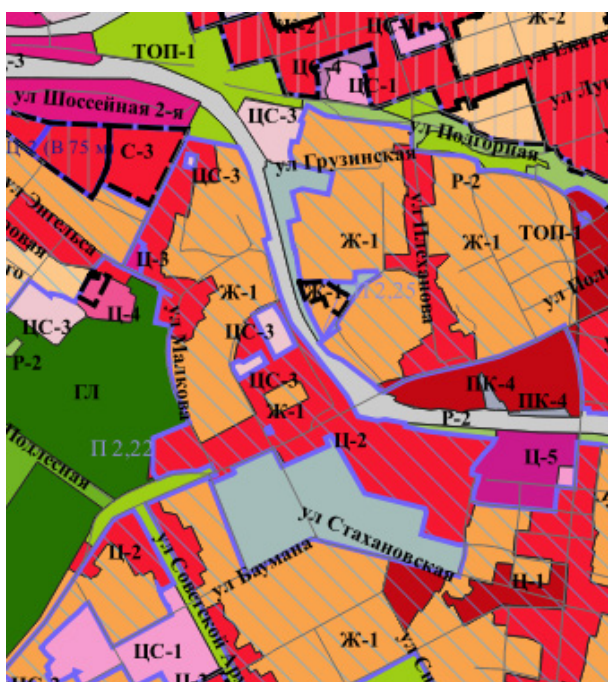
«Подзона Ж-1 (П 2,25).

Предельный параметр разрешенного строительства, реконструкции объектов капитального строительства:

предельный максимальный коэффициент плотности застройки земельного участка с видами разрешенного использования «многоэтажная жилая застройка (высотная застройка) (2.6)», «среднеэтажная жилая застройка (2.5)» - 2,25.».

Приложение 1
к изменениям, которые вносятся
в Правила землепользования
и застройки города Перми,
утвержденные решением Пермской
городской Думы
от 26 июня 2007 г. № 143

Изменение границ в отношении земельного участка с кадастровым номером 59:01:4410223:2831, расположенного по ул. Кронштадтской в Дзержинском районе города Перми



1:25000

Каталог координат

территориальной зоны многоэтажной и среднеэтажной жилой застройки (Ж-1), подзоны Ж-1 (П 2,25)
в отношении земельного участка с кадастровым номером 59:01:4410223:2831,
расположенного по ул. Кронштадтской в Дзержинском районе города Перми

Система координат МСК-59

№	X	Y
1	516319,91	2229522,73
2	516319,88	2229523,24
3	516291,64	2229565,05
4	516282,05	2229579,54
5	516284,63	2229581,20
6	516273,92	2229597,83
7	516273,18	2229597,30
8	516270,04	2229602,61
9	516266,86	2229607,39
10	516261,21	2229615,83
11	516260,14	2229617,44

12	516251,66	2229611,75
13	516240,41	2229604,21
14	516234,20	2229600,66
15	516134,14	2229533,03
16	516132,32	2229536,02
17	516121,67	2229529,34
18	516118,62	2229527,43
19	516116,13	2229518,49
20	516114,11	2229511,21
21	516125,23	2229505,92
22	516199,34	2229467,94
23	516238,91	2229451,40

24	516239,85	2229454,21
25	516263,78	2229445,56
26	516289,16	2229436,33
27	516310,80	2229429,66
28	516314,22	2229428,59
29	516317,02	2229427,71
30	516316,40	2229436,74

31	516315,36	2229451,70
32	516315,99	2229461,54
33	516316,09	2229463,12
34	516318,09	2229494,39
35	516318,51	2229500,88
36	516319,48	2229516,13
1	516319,91	2229522,73

Каталог координат

подзоны Ж-1 (В 24 эт) территориальной зоны многоэтажной и среднеэтажной жилой застройки (Ж-1), в отношении части земельного участка с кадастровым номером 59:01:4410223:2831, расположенного по ул. Кронштадтской в Дзержинском районе города Перми

Система координат МСК-59

№	X	Y
1	516317,02	2229427,71
2	516316,40	2229436,74
3	516315,36	2229451,70
4	516315,99	2229461,54
5	516316,09	2229463,12
6	516318,09	2229494,39
7	516318,51	2229500,88
8	516319,48	2229516,13
9	516319,91	2229522,73
10	516319,88	2229523,24
11	516291,64	2229565,05
12	516282,05	2229579,54
13	516284,63	2229581,20
14	516273,92	2229597,83
15	516273,18	2229597,30
16	516270,04	2229602,61

17	516266,86	2229607,39
18	516261,21	2229615,83
19	516260,14	2229617,44
20	516251,66	2229611,75
21	516240,41	2229604,21
22	516234,20	2229600,66
23	516196,13	2229574,93
24	516228,13	2229528,28
25	516260,30	2229516,86
26	516252,28	2229493,75
27	516242,46	2229466,10
28	516239,85	2229454,21
29	516263,78	2229445,56
30	516289,16	2229436,33
31	516310,80	2229429,66
32	516314,22	2229428,59
1	516317,02	2229427,71

**Департамент земельных отношений администрации города Перми
в соответствии со статьей 39.18 Земельного кодекса Российской Федерации информирует о возможности
предоставления земельных участков для индивидуального жилищного строительства***

№	Площадь земельного участка (кв. м)	Кадастровый номер земельного участка	Адрес или иное описание местоположения земельного участка
Ленинский район			
1.	580	59:01:2018011:140	Российская Федерация, Пермский край, Пермский городской округ, город Пермь, Ленинский район, ул. Рыбацкая
2.	580	59:01:2018011:141	Пермский край, Пермский городской округ, город Пермь, Ленинский район, ул. Рыбацкая
3.	982	59:01:2018016:192	Пермский край, Пермский городской округ, город Пермь, Ленинский район, ул. Торфяная
4.	533	59:01:2018011:142	Пермский край, Пермский городской округ, город Пермь, Ленинский район, ул. Рыбацкая
Свердловский район			
5.	824	59:01:0000000:91924	Российская Федерация, край Пермский, г.о. Пермский, г. Пермь, ж/р Ново-Бродовский, ул. Летняя, зу 2

Заинтересованные лица имеют право подавать заявления о намерении участвовать в аукционе по продаже земельного участка или аукционе на право заключения договора аренды земельного участка.

Адрес места приема, даты начала и окончания приема заявлений:
г. Пермь, ул. Сибирская 15, цокольный этаж,
с 16.02.2024 по 16.03.2024

Способы подачи заявлений:

1. Посредством почтовой связи;
2. лично, в том числе через представителя, в департамент земельных отношений администрации города Перми (г. Пермь, ул. Сибирская, 15 по понедельнику, среда, пятница с 09:00 до 13:00, с 14:00 до 16:00 кроме нерабочих и праздничных дней);
в форме электронных документов с использованием информационно-телекоммуникационной сети «Интернет» e-mail: dzo@gotobremt.ru

Приложение: на 52 л.

* Полноцветные схемы смотри на стр. 115-118

Филиал публично-правовой компании «Роскадастр» по Пермскому краю
полное наименование органа регистрации прав

Выписка из Единого государственного реестра недвижимости об объекте недвижимости

Сведения о характеристиках объекта недвижимости

На основании запроса от 07.02.2024, поступившего на рассмотрение на рассмотрение 07.02.2024, сообщаем, что согласно записям Единого государственного реестра недвижимости:

Земельный участок		Раздел 1 Лист 1	
вид объекта недвижимости			
Лист № 1 раздела 1	Всего листов раздела 1: 3	Всего разделов: 4	Всего листов выписки: 6
07.02.2024г. № КУВИ-001/2024-39453375			
Кадастровый номер: 59:01:2018011:140			
Номер кадастрового квартала: 59:01:2018011			
Дата присвоения кадастрового номера: 27.11.2023			
Ранее присвоенный государственный учетный номер:	данные отсутствуют		
Местоположение:	Российская Федерация, Пермский край, Пермский городской округ, город Пермь, Ленинский район, ул. Рыбацкая		
Площадь:	580 +/- 8		
Кадастровая стоимость, руб.:	1738695		
Кадастровые номера расположенных в пределах земельного участка объектов недвижимости:	данные отсутствуют		
Кадастровые номера объектов недвижимости, из которых образован объект недвижимости:	данные отсутствуют		
Кадастровые номера образованных объектов недвижимости:	данные отсутствуют		
Категория земель:	Земли населенных пунктов		
Виды разрешенного использования:	для индивидуального жилищного строительства (2.1)		
Сведения о кадастровом инженерере:	Монастырская Светлана Сергеевна, СНИЛС 128-376-479 92, дата завершения кадастровых работ: 24.11.2023		
Сведения о лесах, водных объектах и об иных природных объектах, расположенных в пределах земельного участка:	данные отсутствуют		
Сведения о том, что земельный участок полностью расположен в границах зоны с особыми условиями использования территории, территории объекта культурного наследия, публичного сервитута:	данные отсутствуют		

полное наименование должности	подпись	инициалы, фамилия
-------------------------------	---------	-------------------

Лист 2

Земельный участок	
вид объекта недвижимости	
Лист № 2 раздела 1	Всего листов раздела 1: 3
Всего листов выписки: 6	Всего разделов: 4
07.02.2024г. № КУВИ-001/2024-39453375	
Кадастровый номер: 59:01:2018011:140	
Сведения о том, что земельный участок расположен в границах особой экономической зоны, территории опережающего социально-экономического развития, зоны территориального развития в Российской Федерации, игорной зоны:	данные отсутствуют
Сведения о том, что земельный участок расположен в границах особо охраняемой природной территории, охотничьих угодий, лесничеств:	данные отсутствуют
Сведения о результатах проведения государственного земельного надзора:	данные отсутствуют
Сведения о расположении земельного участка в границах территории, в отношении которой утвержден проект межевания территории:	данные отсутствуют
Условный номер земельного участка:	данные отсутствуют
Сведения о принятии акта и (или) заключения договора, предусматривающих предоставление в соответствии с земельным законодательством исполнительным органом государственной власти или органом местного самоуправления, находящегося в государственной или муниципальной собственности земельного участка для строительства наемного дома социального использования или наемного дома коммерческого использования:	данные отсутствуют
Сведения о том, что земельный участок или земельные участки образованы на основании решения об изъятии земельного участка и (или) расположенного на нем объекта недвижимости для государственных или муниципальных нужд:	данные отсутствуют
Сведения о том, что земельный участок образован из земель или земельного участка, государственная собственность на которые не разграничена:	Земельный участок образован из земель или земельного участка, государственная собственность на которые не разграничена. В соответствии с Федеральным законом от 25 октября 2001 г. № 137-ФЗ "О введении в действие Земельного кодекса Российской Федерации" орган МО г. Пермь уполномочен на распоряжение таким земельным участком.
Сведения о наличии земельного спора о местоположении границ земельных участков:	данные отсутствуют
Статус записи об объекте недвижимости:	Сведения об объекте недвижимости имеют статус "актуальные"
Особые отметки:	Земельный участок подлежит снятию с государственного кадастрового учета по истечении пяти лет со дня его государственного кадастрового учета, если на него не будут зарегистрированы права. Сведения, необходимые для заполнения разделов: 2 - Сведения о зарегистрированных правах; 4 -
полное наименование должности	подпись
	инициалы, фамилия

Лист 3

Земельный участок		
вид объекта недвижимости		
Лист № 3 раздела 1	Всего листов раздела 1: 3	Всего разделов: 4
Всего листов выписки: 6		
07.02.2024г. № КУВИ-001/2024-39453375		
Кадастровый номер: 59:01:2018011:140		
Сведения о частях земельного участка, отсутствуют.		
Департамент земельных отношений администрации города Перми		
Получатель выписки:		

полное наименование должности	подпись	инициалы, фамилия
-------------------------------	---------	-------------------

Раздел 3.1 Лист 5

Выписка из Единого государственного реестра недвижимости об объекте недвижимости
 Описание местоположения земельного участка

Земельный участок	
вид объекта недвижимости	
Лист № 1 раздела 3.1	Всего листов раздела 3.1: 1
Всего разделов: 4	
Всего листов выписки: 6	
07.02.2024г. № КУВИ-001/2024-39453375	
Кадастровый номер: 59:01:2018011:140	

№ п/п		Номер точки	Дирекционный угол	Горизонтальное проложение, м	Описание закрепления на местности	Кадастровые номера смежных участков	Сведения об адресах правообладателей смежных земельных участков
1	2	3	4	5	6	7	8
1	1.1.1	1.1.2	71°11.4'	14.48	данные отсутствуют	данные отсутствуют	данные отсутствуют
2	1.1.2	1.1.3	158°39.8'	27.48	данные отсутствуют	59:01:2018011:141	данные отсутствуют
3	1.1.3	1.1.4	251°12.6'	21.92	данные отсутствуют	данные отсутствуют	данные отсутствуют
4	1.1.4	1.1.5	338°28.4'	24.39	данные отсутствуют	данные отсутствуют	данные отсутствуют
5	1.1.5	1.1.6	70°34.4'	7.49	данные отсутствуют	данные отсутствуют	данные отсутствуют
6	1.1.6	1.1.1	339°9.2'	3.01	данные отсутствуют	данные отсутствуют	данные отсутствуют

полное наименование должности	подпись	инициалы, фамилия
-------------------------------	---------	-------------------

Раздел 3.2. Лист 6

Выписка из Единого государственного реестра недвижимости об объекте недвижимости
 Описание местоположения земельного участка

Земельный участок			
вид объекта недвижимости			
Лист № 1 раздела 3.2	Всего листов раздела 3.2: 1	Всего разделов: 4	Всего листов выписки: 6
07.02.2024г. № КУВИ-001/2024-39453375			
Кадастровый номер: 59:01:2018011:140			

Сведения о характерных точках границы земельного участка					
Система координат МСК59, зона 2					
Номер точки	Координаты, м		Описание закрепления на местности	Средняя квадратичная погрешность определения координат характерных точек границ земельного участка, м	5
	X	Y			
1	2	3	4		
1	520087.63	2231914.42	Нет закрепления	0.1	
2	520092.3	2231928.13	Нет закрепления	0.1	
3	520066.7	2231938.13	Нет закрепления	0.1	
4	520059.64	2231917.38	Нет закрепления	0.1	
5	520082.33	2231908.43	Нет закрепления	0.1	
6	520084.82	2231915.49	Нет закрепления	0.1	
1	520087.63	2231914.42	Нет закрепления	0.1	

полное наименование должности	подпись	инициалы, фамилия
-------------------------------	---------	-------------------

Филиал публично-правовой компании «Роскадастр» по Пермскому краю
 полное наименование органа регистрации прав
 Выписка из Единого государственного реестра недвижимости об объекте недвижимости

Сведения о характеристиках объекта недвижимости

На основании запроса от 07.02.2024, поступившего на рассмотрение 07.02.2024, сообщаем, что согласно записям Единого государственного реестра недвижимости:

Земельный участок		Всего листов выписки: 11	
Лист № 1 раздела 1	Всего листов раздела 1: 5	Всего разделов: 5	Всего листов выписки: 11
07.02.2024г. № КУВИ-001/2024-39449268			
Кадастровый номер:	59:01:2018011:141		
Номер кадастрового квартала:	59:01:2018011		
Дата присвоения кадастрового номера:	27.11.2023		
Ранее присвоенный государственный учетный номер:	данные отсутствуют		
Местоположение:	Пермский край, Пермский городской округ, город Пермь, Ленинский район, ул. Рыбачья		
Площадь:	580 +/- 8		
Кадастровая стоимость, руб.:	1738695		
Кадастровые номера расположенных в пределах земельного участка объектов недвижимости:	данные отсутствуют		
Кадастровые номера объектов недвижимости, из которых образован объект недвижимости:	данные отсутствуют		
Кадастровые номера образованных объектов недвижимости:	данные отсутствуют		
Категория земель:	Земли населенных пунктов		
Виды разрешенного использования:	для индивидуального жилищного строительства (2.1)		
Сведения о кадастровом инженере:	Монастырская Светлана Сергеевна, СНИЛС 128-376-479 92, договор на выполнение кадастровых работ от 27.12.2022 № 275, дата завершения кадастровых работ: 24.11.2023		
Сведения о лесах, водных объектах и об иных природных объектах, расположенных в пределах земельного участка:	данные отсутствуют		

полное наименование должности	подпись	инициалы, фамилия
-------------------------------	---------	-------------------

Раздел 1 Лист 1

Лист 2

Земельный участок	
вид объекта недвижимости	
Лист № 2 раздела 1	Всего листов раздела 1: 5
Всего листов выписки: 11	Всего разделов: 5
07.02.2024г. № КУВИ-001/2024-39449268	
Кадастровый номер: 59:01:2018011:141	
Сведения о том, что земельный участок полностью расположен в границах зоны с особыми условиями использования территории, территории объекта культурного наследия, публичного сервитута:	<p>Земельный участок полностью расположен в границах зоны с реестровым номером 59:01-6.3928 от 14.01.2015, ограничение использования земельного участка в пределах зоны: В соответствии со ст. 65 Водного кодекса Российской Федерации от 03 июня 2006 года № 74-ФЗ в границах прибрежной защитной полосы запрещается: 1) использование сточных вод для удобрения почв; 2) размещение кладбищ, скотомогильников, мест захоронения отходов производства и потребления, химических, взрывчатых, токсичных, отравляющих и ядовитых веществ, пунктов захоронения радиоактивных отходов; 3) осуществление авиационных мер по борьбе с вредителями и болезнями растений; 4) движение и стоянка транспортных средств (кроме специальных транспортных средств), за исключением их движения по дорогам и стоянки на дорогах и в специально оборудованных местах, имеющих твердое покрытие; 5) распашка земель; 6) размещение отвалов размываемых грунтов; 7) выпас сельскохозяйственных животных и организация для них летних лагерей, ванн., вид/наименование: Часть прибрежной защитной полосы Воткинского водохранилища, тип: Прибрежная защитная полоса, решения: 1. дата решения: 07.07.2014, номер решения: 164, наименование ОГВ/ОМСУ: Камское бассейновое водное управление Федерального агентства водных ресурсов 2. дата решения: 10.01.2009, номер решения: 17, наименование ОГВ/ОМСУ: Правительство Российской Федерации 3. дата решения: 03.06.2006, номер решения: 74-ФЗ, наименование ОГВ/ОМСУ: Правительство Российской Федерации Земельный участок полностью расположен в границах зоны с реестровым номером 59:32-6.553 от 27.04.2015, ограничение использования земельного участка в пределах зоны: Постановление Правительства РФ от 11.03.2010 N 138 "Об утверждении Федеральных правил использования воздушного пространства Российской Федерации": "Запрещается размещать в полосах воздушных подходов на удалении до 30 км, а вне полос воздушных подходов - до 15 км от контрольной точки аэродрома объекты выбросов (размещения) отходов, животноводческие фермы, скотобойни и другие объекты, способствующие привлечению и массовому скоплению птиц.", вид/наименование: Зона с особыми условиями использования - Приаэродромная территория аэродрома аэропорта Большое Савино, тип: Охранная зона аэродрома, дата решения: 11.03.2010, номер решения: 138, наименование ОГВ/ОМСУ: Правительство Российской Федерации Земельный участок полностью расположен в границах зоны с реестровым номером 59:01-6.2096 от 15.01.2015, ограничение использования земельного участка в пределах зоны: В соответствии со ст. 65 Водного кодекса Российской Федерации от 03 июня 2006 года № 74-ФЗ в границах водоохранных зон запрещается: 1) использование сточных вод для удобрения почв; 2) размещение кладбищ, скотомогильников, мест захоронения отходов производства и потребления, химических, взрывчатых, токсичных, отравляющих и ядовитых веществ, пунктов захоронения радиоактивных отходов; 3) осуществление авиационных мер</p>

полное наименование должности	подпись	инициалы, фамилия
-------------------------------	---------	-------------------

Земельный участок			
вид объекта недвижимости			
Лист № 3 раздела 1	Всего листов раздела 1: 5	Всего разделов: 5	Всего листов выписки: 11
07.02.2024г. № КУВИ-001/2024-39449268			
Кадастровый номер: 59:01:2018011:141			
Сведения о том, что земельный участок полностью расположен в границах зоны с особыми условиями использования территории, территории объекта культурного наследия, публичного сервитута:	по борьбе с вредителями и болезнями растений; 4) движение и стоянка транспортных средств (кроме специально транспортных средств), за исключением их движения по дорогам и стоянка на дорогах и в допускаясь проектирование, строительство, реконструкция, ввод в эксплуатацию, эксплуатация хозяйственных и иных объектов при условии оборудования таких объектов сооружениями, обеспечивающими охрану водных объектов от загрязнения, засорения и истощения вод в соответствии с водным законодательством и в области охраны окружающей среды., вид/наименование: Часть водоохранной зоны Воткинского водохранилища, тип: Водоохранная зона, решения: 1. дата решения: 07.07.2014, номер решения: 164, наименование ОГВ/ОМСУ: Камское бассейновое водное управление Федерального агентства водных ресурсов 2. дата решения: 10.01.2009, номер решения: 17, наименование ОГВ/ОМСУ: Правительство Российской Федерации 3. дата решения: 03.06.2006, номер решения: 74-ФЗ, наименование ОГВ/ОМСУ: Правительство Российской Федерации Земельный участок полностью расположен в границах зоны с реестровым номером 59:00-6.2017 от 10.12.2022, ограничение использования земельного участка в пределах зоны: В соответствии с ст. 67.1 п.6 Водного кодекса Российской Федерации" от 03.06.2006 N 74-ФЗ: В границах зон загопления, подтопления, в соответствии с законодательством Российской Федерации о градостроительной деятельности отнесенных к зонам с особыми условиями использования территорий, запрещаются: 1) строительство объектов капитального строительства, не обеспеченных сооружениями и (или) методами инженерной защиты территории и объектов от негативного воздействия вод; 2) использование сточных вод в целях повышения плодородия почв и плодородия; 3) размещение кладбищ, скотомогильников, объектов размещения отходов производства и потребления, химических, взрывчатых, токсичных, отравляющих веществ, пунктов хранения и захоронения радиоактивных отходов; 4) осуществление авиационных мер по борьбе с вредными организмами. Зона устанавливается бессрочно., вид/наименование: Зона загопления территории, прилегающих к зарегулированной р. Кама (Воткинскому водохранилищу) в нижнем бьефе Камского гидроузла в г. Перми Пермского края, затопляемых при пропуске Камским гидроузлом паводков расчетной обеспеченности 1%, тип: Иная зона с особыми условиями использования территории, дата решения: 21.11.2022, номер решения: 239, наименование ОГВ/ОМСУ: Камское бассейновое водное управление Федерального агентства водных ресурсов, источник официального опубликования: не подлежит публикации		
Сведения о том, что земельный участок расположен в границах особой экономической зоны, территории опережающего социально-экономического развития, зоны территориального развития в Российской Федерации, игорной зоны:	данные отсутствуют		
Сведения о том, что земельный участок расположен в границах особо охраняемой природной территории, охотничьих угодий, лесничеств:	данные отсутствуют		
полное наименование должности		подпись	инициалы, фамилия

Лист 4

Земельный участок			
вид объекта недвижимости			
Лист № 4 раздела 1	Всего листов раздела 1: 5	Всего разделов: 5	Всего листов выписки: 11
07.02.2024г. № КУВИ-001/2024-39449268			
Кадастровый номер: 59:01:2018011:141			
Сведения о результатах проведения государственного земельного надзора:	данные отсутствуют		
Сведения о расположении земельного участка в границах территории, в отношении которой утвержден проект межевания территории:	данные отсутствуют		
Условный номер земельного участка:	данные отсутствуют		
Сведения о принятии акта и (или) заключении договора, предусматривающих предоставление в соответствии с земельным законодательством исполнительным органом государственного органа власти или органом местного самоуправления, находящегося в государственной или муниципальной собственности земельного участка для строительства наемного дома социального использования или наемного дома коммерческого использования:	данные отсутствуют		
Сведения о том, что земельный участок или земельные участки образованы на основании решения об изъятии земельного участка и (или) расположенного на нем объекта недвижимости для государственных или муниципальных нужд:	данные отсутствуют		
Сведения о том, что земельный участок образован из земель или земельного участка, государственная собственность на которые не разграничена:	Земельный участок образован из земель или земельного участка, государственная собственность на которые не разграничена. В соответствии с Федеральным законом от 25 октября 2001 г. № 137-ФЗ "О введении в действие Земельного кодекса Российской Федерации" орган МО г. Пермь уполномочен на распоряжение таким земельным участком.		
Сведения о наличии земельного спора о местоположении границ земельных участков:	данные отсутствуют		
Статус записи об объекте недвижимости:	Сведения об объекте недвижимости имеют статус "актуальные"		
Особые отметки:	Сведения об ограничениях права на объект недвижимости, обременениях данного объекта, не зарегистрированных в реестре прав, ограничений прав и обременений недвижимого имущества: вид ограничения (обременения): ограничения прав на земельный участок, предусмотренные статьей 56 Земельного кодекса Российской Федерации; срок действия: с 27.11.2023; реквизиты документа-основания: приказ "Об установлении границ водоохранных зон и прибрежных защитных полос Воткинского водохранилища" от 07.07.2014 № 164 выдан: Камское бассейновое водное управление Федерального агентства водных ресурсов; постановление "Об утверждении правил установления на местности границ водоохранных зон и границ прибрежных защитных полос водных объектов" от 10.01.2009 № 17 выдан: Правительство Российской Федерации; водный кодекс		
полное наименование должности	подпись	инициалы, фамилия	

Лист 5

Земельный участок вид объекта недвижимости			
Лист № 5 раздела 1	Всего листов раздела 1: 5	Всего разделов: 5	Всего листов выписки: 11
07.02.2024г. № КУВИ-001/2024-39449268			
Кадастровый номер: 59:01:2018011:141			
<p>Российской Федерации от 03.06.2006 № 74-ФЗ выдан: Правительство Российской Федерации. вид ограничения (обременения): ограничения прав на земельный участок, предусмотренные статьей 56 Земельного кодекса Российской Федерации; срок действия: с 27.11.2023; реквизиты документа-основания: постановление "Об утверждении Федеральных правил использования воздушного пространства Российской Федерации" от 11.03.2010 № 138 выдан: Правительство Российской Федерации. вид ограничения (обременения): ограничения прав на земельный участок, предусмотренные статьей 56 Земельного кодекса Российской Федерации; срок действия: с 27.11.2023; реквизиты документа-основания: приказ "Об установлении границ водохранных зон и прибрежных защитных полос Волжского водохранилища" от 07.07.2014 № 164 выдан: Камское бассейновое водное управление Федерального агентства водных ресурсов; постановление "Об утверждении правил установления на местности границ водохранных зон и границ прибрежных защитных полос водных объектов" от 10.01.2009 № 17 выдан: Правительство Российской Федерации; водный кодекс Российской Федерации от 03.06.2006 № 74-ФЗ выдан: Правительство Российской Федерации. вид ограничения (обременения): ограничения прав на земельный участок, предусмотренные статьей 56 Земельного кодекса Российской Федерации; срок действия: с 27.11.2023; реквизиты документа-основания: приказ Об установлении границ зон затопления на территориях, прилегающих к зарегулированной р. Кама (Воткинскому водохранилищу) в нижнем бьефе Камского гидроузла в г. Перми Пермского края, затопляемых при пропуске Камским гидроузлом паводков расчетной обеспеченности 1% от 21.11.2022 № 239 выдан: Камское бассейновое водное управление Федерального агентства водных ресурсов. Земельный участок подлежит снятию с государственного кадастрового учета по истечении пяти лет со дня его государственного кадастрового учета, если на него не будут зарегистрированы права. Сведения, необходимые для заполнения разделов: 2 - Сведения о зарегистрированных правах; 4 - Сведения о частях земельного участка, отсутствуют.</p>			
Получатель выписки: Департамент земельных отношений администрации города Перми			
полное наименование должности		подпись	инициалы, фамилия

Раздел 3.1 Лист 7

Выписка из Единого государственного реестра недвижимости об объекте недвижимости
 Описание местоположения земельного участка

Земельный участок			
вид объекта недвижимости			
Лист № 1 раздела 3.1	Всего листов раздела 3.1: 1	Всего разделов: 5	Всего листов выписки: 11
07.02.2024г. № КУВИ-001/2024-39449268			
Кадастровый номер: 59:01:2018011:141			

Описание местоположения границ земельного участка							
№ п/п	Номер точки		Дирекционный угол	Горизонтальное проложение, м	Описание закрепления на местности	Кадастровые номера смежных участков	Сведения об адресах правообладателей смежных земельных участков
	начальная	конечная					
1	2	3	4	5	6	7	8
1	1.1.1	1.1.2	70°59.5'	21.49	данные отсутствуют	данные отсутствуют	данные отсутствуют
2	1.1.2	1.1.3	159°36.4'	27.12	данные отсутствуют	59:01:2018011:142	данные отсутствуют
3	1.1.3	1.1.4	250°2.4'	21.03	данные отсутствуют	данные отсутствуют	данные отсутствуют
4	1.1.4	1.1.1	338°39.8'	27.48	данные отсутствуют	59:01:2018011:140	данные отсутствуют

полное наименование должности	подпись	инициалы, фамилия
-------------------------------	---------	-------------------

Выписка из Единого государственного реестра недвижимости об объекте недвижимости
 Описание местоположения земельного участка

Земельный участок			
вид объекта недвижимости			
Лист № 1 раздела 3.2	Всего листов раздела 3.2: 1	Всего разделов: 5	Всего листов выписки: 11
07.02.2024г. № КУВИ-001/2024-39449268			
Кадастровый номер: 59:01:2018011:141			

Сведения о характерных точках границы земельного участка				
Система координат МСК59, зона 2				
Номер точки	Координаты, м		Описание закрепления на местности	Средняя квадратичная погрешность определения координат характерных точек границ земельного участка, м
	X	Y		
1	2	3	4	5
1	520092.3	2231928.13	Нет закрепления	0.1
2	520099.3	2231948.45	Нет закрепления	0.1
3	520073.88	2231957.9	Нет закрепления	0.1
4	520066.7	2231938.13	Нет закрепления	0.1
1	520092.3	2231928.13	Нет закрепления	0.1

полное наименование должности	подпись	инициалы, фамилия
-------------------------------	---------	-------------------

Раздел 4.1 Лист 9

Выписка из Единого государственного реестра недвижимости об объекте недвижимости
Сведения о частях земельного участка

Земельный участок		
вид объекта недвижимости		
Лист № 1 раздела 4.1	Всего листов раздела 4.1: 3	Всего разделов: 5
07.02.2024г. № КУВИ-001/2024-39449268		Всего листов выписки: 11
Кадастровый номер: 59:01:2018011:141		

Учетный номер части	Площадь, м2	Содержание ограничения в использовании или ограничения права на объект недвижимости или обременения объекта недвижимости
1	2	3
	Весь	<p>вид ограничения (обременения): ограничения прав на земельный участок, предусмотренные статьей 56 Земельного кодекса Российской Федерации; Срок действия: не установлен; реквизиты документа-основания: приказ "Об установлении границ водохранных зон и прибрежных защитных полос Воткинского водохранилища" от 07.07.2014 № 164 выдан: Камское бассейновое водное управление Федерального агентства водных ресурсов; постановление "Об утверждении правил установления на местности границ водохранных зон и границ прибрежных защитных полос водных объектов" от 10.01.2009 № 17 выдан: Правительство Российской Федерации; водный кодекс Российской Федерации от 03.06.2006 № 74-ФЗ выдан: Правительство Российской Федерации; Содержание ограничения (обременения): В соответствии со ст. 65 Водного кодекса Российской Федерации от 03 июня 2006 года № 74-ФЗ в границах прибрежной защитной полосы запрещается: 1) использование сточных вод для удобрения почв; 2) размещение кладбищ, скотомогильников, мест захоронения отходов производства и потребления, химических, взрывчатых, токсичных, отравляющих и ядовитых веществ, пунктов захоронения радиоактивных отходов; 3) осуществление авиационных мер по борьбе с вредителями и болезнями растений; 4) движение и стоянка транспортных средств (кроме специальных транспортных средств), за исключением их движения по дорогам и стоянки на дорогах и в специально оборудованных местах, имеющих твердое покрытие; 5) распашка земель; 6) размещение отвалов размываемых грунтов; 7) выпас сельскохозяйственных животных и организация для них летних лагерей, ванн.; Реестровый номер границы: 59:01-6.3928; Вид объекта реестра границ: Зона с особыми условиями использования территории; Вид зоны по документу: Часть прибрежной защитной полосы Воткинского водохранилища; Тип зоны: Прибрежная защитная полоса</p> <p>вид ограничения (обременения): ограничения прав на земельный участок, предусмотренные статьей 56 Земельного кодекса Российской Федерации; Срок действия: не установлен; реквизиты документа-основания: постановление "Об утверждении Федеральных правил использования воздушного пространства Российской Федерации" от 11.03.2010 № 138 выдан: Правительство Российской Федерации; Содержание ограничения (обременения): Постановление Правительства РФ от 11.03.2010 N 138 "Об утверждении Федеральных правил использования воздушного пространства Российской Федерации": "Запрещается размещать в полосах воздушных подходов на удалении до 30 км, а вне полос воздушных подходов - до 15 км от контрольной точки аэродрома объекты выбросов (размещения) отходов, животноводческие фермы, скотобойни и другие объекты, способствующие привлечению и массовому скоплению птиц."; Реестровый номер границы: 59:32-6.553; Вид объекта реестра</p>
	Весь	<p>вид ограничения (обременения): ограничения прав на земельный участок, предусмотренные статьей 56 Земельного кодекса Российской Федерации; Срок действия: не установлен; реквизиты документа-основания: постановление "Об утверждении Федеральных правил использования воздушного пространства Российской Федерации" от 11.03.2010 № 138 выдан: Правительство Российской Федерации; Содержание ограничения (обременения): Постановление Правительства РФ от 11.03.2010 N 138 "Об утверждении Федеральных правил использования воздушного пространства Российской Федерации": "Запрещается размещать в полосах воздушных подходов на удалении до 30 км, а вне полос воздушных подходов - до 15 км от контрольной точки аэродрома объекты выбросов (размещения) отходов, животноводческие фермы, скотобойни и другие объекты, способствующие привлечению и массовому скоплению птиц."; Реестровый номер границы: 59:32-6.553; Вид объекта реестра</p>

полное наименование должности	подпись	инициалы, фамилия
-------------------------------	---------	-------------------

Лист 10

Земельный участок			
вид объекта недвижимости			
Лист № 2 раздела 4.1	Всего листов раздела 4.1: 3	Всего разделов: 5	Всего листов выписки: 11
07.02.2024г. № КУВИ-001/2024-39449268			
Кадастровый номер: 59:01:2018011:141			
Весь	<p>границ: Зона с особыми условиями использования территории; Вид зоны по документу: Зона с особыми условиями использования - Приаэродромная территория аэродрома Большое Савино; Тип зоны: Охранная зона транспорта вид ограничения (обременения): ограничения прав на земельный участок, предусмотренные статьей 56 Земельного кодекса Российской Федерации; Срок действия: не установлен; реквизиты документа-основания: приказ "Об установлении границ водохранных зон и прибрежных защитных полос Воткинского водохранилища" от 07.07.2014 № 164 выдан: Камское бассейновое водное управление Федерального агентства водных ресурсов; постановление "Об утверждении правил установления на местности границ водохранных зон и границ прибрежных защитных полос водных объектов" от 10.01.2009 № 17 выдан: Правительство Российской Федерации; водный кодекс Российской Федерации от 03.06.2006 № 74-ФЗ выдан: Правительство Российской Федерации; Содержание ограничения (обременения): В соответствии со ст. 65 Водного кодекса Российской Федерации от 03 июня 2006 года № 74-ФЗ в границах водохранных зон запрещается: 1) использование сточных вод для удобрения почв; 2) размещение кладбищ, скотомогильников, мест захоронения отходов производства и потребления, химических, взрывчатых, токсичных, отравляющих и ядовитых веществ, пунктов захоронения радиоактивных отходов; 3) осуществление авиационных мер по борьбе с вредителями и болезнями растений; 4) движение и стоянка на дорогах и в специально оборудованных местах, имеющих твердое покрытие. В границах водохранных зон допускается проектирование, строительство, реконструкция, ввод в эксплуатацию, эксплуатация хозяйственных и иных объектов при условии оборудования таких объектов сооружениями, обеспечивающими охрану водных объектов от загрязнения, засорения и истощения вод в соответствии с водным законодательством и в области охраны окружающей среды.; Реестровый номер границы: 59:01-6.2096; Вид объекта реестра границ: Зона с особыми условиями использования территории; Вид зоны по документу: Часть водохранных зоны Воткинского водохранилища; Тип зоны: Водоохранная зона</p>		
Весь	<p>вид ограничения (обременения): ограничения прав на земельный участок, предусмотренные статьей 56 Земельного кодекса Российской Федерации; Срок действия: не установлен; реквизиты документа-основания: приказ Об установлении границ зон затопления на территориях, прилегающих к зарегулированной р. Кама (Воткинскому водохранилищу) в нижнем бьефе Камского гидроузла в г. Перми Пермского края, затопляемых при пропуске Камским гидроузлом паводков расчетной обеспеченности 1% от 21.11.2022 № 239 выдан: Камское бассейновое водное управление Федерального агентства водных ресурсов; Содержание ограничения (обременения): В соответствии с ст. 67.1 п.6 Водного кодекса Российской Федерации" от 03.06.2006 N 74-ФЗ: В границах зон затопления, подтопления, в соответствии с законодательством Российской Федерации о градостроительной деятельности отнесенных к зонам с особыми условиями использования территорий, запрещаются: 1) строительство объектов капитального строительства, не обеспеченных сооружениями и (или) методами инженерной защиты территорий и объектов от негативного воздействия вод; 2) использование сточных вод в целях повышения плодородия почвенного плодородия; 3) размещение</p>		
полное наименование должности		подпись	инициалы, фамилия

Лист 11

Земельный участок		
вид объекта недвижимости		
Лист № 3 раздела 4.1	Всего листов раздела 4.1: 3	Всего разделов: 5
Всего листов выписки: 11		
07.02.2024г. № КУВИ-001/2024-39449268		
Кадастровый номер: 59:01:2018011:141		
<p>кладбищ, скотомогильников, объектов размещения отходов производства и потребления, химических, взрывчатых, токсичных, отравляющих веществ, пунктов хранения и захоронения радиоактивных отходов; 4) осуществление авиационных мер по борьбе с вредными организмами. Зона устанавливается бессрочно. ; Реестровый номер границы: 59:00-6.2017; Вид объекта реестра границ: Зона с особыми условиями использования территории; Вид зоны по документу: Зона загопления территорий, прилегающих к зарегулированной р. Кама (Воткинскому водохранилищу) в нижнем бьефе Камского гидроузла в г. Перми Пермского края, загатапливаемых при пропуске Камским гидроузлом паводков расчетной обеспеченности 1%; Тип зоны: Иная зона с особыми условиями использования территории</p>		

полное наименование должности	подпись	инициалы, фамилия
-------------------------------	---------	-------------------

Филиал публично-правовой компании «Роскадастр» по Пермскому краю
 полное наименование органа регистрации прав
 Выписка из Единого государственного реестра недвижимости об объекте недвижимости

Сведения о характеристиках объекта недвижимости

На основании запроса от 09.02.2024, поступившего на рассмотрение 09.02.2024, сообщаем, что согласно записям Единого государственного реестра недвижимости:

Земельный участок		
вид объекта недвижимости		
Лист № 1 раздела 1	Всего листов раздела 1: 5	Всего разделов: 7
		Всего листов выписки: 14
09.02.2024г. № КУВИ-001/2024-42229585		
Кадастровый номер:	59:01:2018011:142	
Номер кадастрового квартала:	59:01:2018011	
Дата присвоения кадастрового номера:	28.11.2023	
Ранее присвоенный государственный учетный номер:	данные отсутствуют	
Местоположение:	Пермский край, Пермский городской округ, город Пермь, Ленинский район, ул. Рыбацкая	
Площадь:	533 +/- 8	
Кадастровая стоимость, руб.:	1433700.7	
Кадастровые номера расположенных в пределах земельного участка объектов недвижимости:	59:01:0000000:87586	
Кадастровые номера объектов недвижимости, из которых образован объект недвижимости:	данные отсутствуют	
Кадастровые номера образованных объектов недвижимости:	данные отсутствуют	
Категория земель:	Земли населенных пунктов	
Виды разрешенного использования:	для индивидуального жилищного строительства (2.1)	
Сведения о кадастровом инженере:	Монастырская Светлана Сергеевна, СНИЛС 128-376-479 92, дата завершения кадастровых работ: 28.11.2023	
Сведения о лесах, водных объектах и об иных природных объектах, расположенных в пределах земельного участка:	данные отсутствуют	

полное наименование должности	подпись	инициалы, фамилия
-------------------------------	---------	-------------------

Раздел 1 Лист 1

Лист 2

Земельный участок			
вид объекта недвижимости			
Лист № 2 раздела 1	Всего листов раздела 1: 5	Всего разделов: 7	Всего листов выписки: 14
09.02.2024г. № КУВИ-001/2024-42229585			
Кадастровый номер: 59:01:2018011:142			
Сведения о том, что земельный участок полностью расположен в границах зоны с особыми условиями использования территории, территории объекта культурного наследия, публичного сервитута:	<p>Земельный участок полностью расположен в границах зоны с реестровым номером 59:00-6.2017 от 10.12.2022, ограничение использования земельного участка в пределах зоны: В соответствии с ст. 67.1 п.6 Водного кодекса Российской Федерации" от 03.06.2006 N 74-ФЗ: В границах зон заповедия, подтопления, в соответствии с законодательством Российской Федерации о градостроительной деятельности отнесенных к зонам с особыми условиями использования территорий, запрещаются: 1) строительство объектов капитального строительства, не обеспеченных сооружениями и (или) методами инженерной защиты территорий и объектов от негативного воздействия вод; 2) использование сточных вод в целях повышения почвенного плодородия; 3) размещение кладбищ, скотомогильников, объектов размещения отходов производства и потребления, химических, взрывчатых, токсичных, отравляющих веществ, пунктов хранения и захоронения радиоактивных отходов; 4) осуществление авиационных мер по борьбе с вредными организмами. Зона устанавливается бессрочно, вид/наименование: Зона заповедия территории, прилегающих к зарегулированной р. Кама (Воткинскому водохранилищу) в нижнем бьефе Камского гидроузла в г. Перми Пермского края, заглаживаемых при пропуске Камским гидроузлом паводков расчетной обеспеченности 1%, тип: Иная зона с особыми условиями использования территории, дата решения: 21.11.2022, номер решения: 239, наименование ОГВ/ОМСУ: Камское бассейновое водное управление Федерального агентства водных ресурсов, источник официального опубликования: не подлежит публикации Земельный участок полностью расположен в границах зоны с реестровым номером 59:01-6.3928 от 14.01.2015, ограничение использования земельного участка в пределах зоны: В соответствии со ст. 65 Водного кодекса Российской Федерации от 03 июня 2006 года № 74-ФЗ в границах прибрежной защитной полосы запрещается: 1) использование сточных вод для удобрения почв; 2) размещение кладбищ, скотомогильников, мест захоронения отходов производства и потребления, химических, взрывчатых, токсичных, отравляющих и ядовитых веществ, пунктов захоронения радиоактивных отходов; 3) осуществление авиационных мер по борьбе с вредителями и болезнями растений; 4) движение и стоянка транспортных средств (кроме специальных транспортных средств), за исключением их движения по дорогам и стоянки на дорогах и в специально оборудованных местах, имеющих твердое покрытие; 5) распашка земель; 6) размещение отвалов размываемых грунтов; 7) выпас сельскохозяйственных животных и организация для них летних лагерей, ванн., вид/наименование: Часть прибрежной защитной полосы Воткинского водохранилища, тип: Прибрежная защитная полоса, решения: 1. дата решения: 07.07.2014, номер решения: 164, наименование ОГВ/ОМСУ: Камское бассейновое водное управление Федерального агентства водных ресурсов 2. дата решения: 10.01.2009, номер решения: 17, наименование ОГВ/ОМСУ: Правительство Российской Федерации 3. дата решения: 03.06.2006, номер решения: 74-ФЗ, наименование</p>		

полное наименование должности	подпись	инициалы, фамилия
-------------------------------	---------	-------------------

Земельный участок	
вид объекта недвижимости	
Лист № 3 раздела 1	Всего листов раздела 1: 5
	Всего разделов: 7
	Всего листов выписки: 14
09.02.2024г. № КУВИ-001/2024-42229585	
Кадастровый номер: 59:01:2018011:142	
Сведения о том, что земельный участок полностью расположен в границах зоны с особыми условиями использования территории, территории объекта культурного наследия, публичного сервитута:	<p>ОГВ/ОМСУ: Правительство Российской Федерации Земельный участок полностью расположен в границах зоны с реестровым номером 59:32-6.553 от 27.04.2015, ограничение использования земельного участка в пределах зоны: Постановление Правительства РФ от 11.03.2010 N 138 "Об утверждении Федеральных правил использования воздушного пространства Российской Федерации": "Запрещается размещать в полосах воздушных подходов на удалении до 30 км, а вне полос воздушных подходов - до 15 км от контрольной точки аэродрома объекты выбросов (размещения) отходов, животноводческие фермы, скотобойни и другие объекты, способствующие привлечению и массовому скоплению птиц.",</p> <p>вид/наименование: Зона с особыми условиями использования - Приаэродромная территория аэродрома аэропорта Большое Савино, тип: Охранная зона транспорта, дата решения: 11.03.2010, номер решения: 138, наименование ОГВ/ОМСУ: Правительство Российской Федерации Земельный участок полностью расположен в границах зоны с реестровым номером 59:01-6.2096 от 15.01.2015, ограничение использования земельного участка в пределах зоны: В соответствии со ст. 65 Водного кодекса Российской Федерации от 03 июня 2006 года № 74-ФЗ в границах водохранных зон запрещается: 1) использование сточных вод для удобрения почв; 2) размещение кладбищ, скотомогильников, мест захоронения отходов производства и потребления, химических, взрывчатых, токсичных, отравляющих и ядовитых веществ, пунктов захоронения радиоактивных отходов; 3) размещение складов, скотомогильников, мест захоронения отходов вредителями и болезнями растений; 4) движение и стоянка транспортных средств (кроме специальных транспортных средств), за исключением их движения по дорогам и стоянки на дорогах и в специально оборудованных местах, имеющих твердое покрытие. В границах водоохранной зоны допускаются проектирование, строительство, реконструкция, ввод в эксплуатацию, эксплуатация хозяйственных и иных объектов при условии оборудования таких объектов сооружениями, обеспечивающими охрану водных объектов от загрязнения, засорения и истощения вод в соответствии с водным законодательством и в области охраны окружающей среды., вид/наименование: Часть водохранный зоны Воткинского водохранилища, тип: Водоохранная зона, решения: 1. дата решения: 07.07.2014, номер решения: 164, наименование ОГВ/ОМСУ: Камское бассейновое водное управление Федерального агентства водных ресурсов 2. дата решения: 10.01.2009, номер решения: 17, наименование ОГВ/ОМСУ: Правительство Российской Федерации 3. дата решения: 03.06.2006, номер решения: 74-ФЗ, наименование ОГВ/ОМСУ: Правительство Российской Федерации</p> <p>данные отсутствуют</p>
Сведения о том, что земельный участок расположен в границах особой экономической зоны, территории опережающего социально-экономического развития, зоны территориального развития в Российской Федерации, ипной зоны:	данные отсутствуют
Сведения о том, что земельный участок расположен в границах особо охраняемой природной территории, охотничьих угодий, лесничеств:	данные отсутствуют
полное наименование должности	
подпись	
инициалы, фамилия	

Лист 4

Земельный участок			
вид объекта недвижимости			
Лист № 4 раздела 1	Всего листов раздела 1: 5	Всего разделов: 7	Всего листов выписки: 14
09.02.2024г. № КУВИ-001/2024-42229585			
Кадастровый номер: 59:01:2018011:142			
Сведения о результатах проведения государственного земельного надзора:	данные отсутствуют		
Сведения о расположении земельного участка в границах территории, в отношении которой утвержден проект межевания территории:	данные отсутствуют		
Условный номер земельного участка:	данные отсутствуют		
Сведения о принятии акта и (или) заключении договора, предусматривающих предоставление в соответствии с земельным законодательством исполнительным органом государственной власти или органом местного самоуправления, находящегося в государственной или муниципальной собственности земельного участка для строительства наемного дома социального использования или наемного дома коммерческого использования:	данные отсутствуют		
Сведения о том, что земельный участок или земельные участки образованы на основании решения об изъятии земельного участка и (или) расположенного на нем объекта недвижимости для государственных или муниципальных нужд:	данные отсутствуют		
Сведения о том, что земельный участок образован из земель или земельного участка, государственная собственность на которые не разграничена:	Земельный участок образован из земель или земельного участка, государственная собственность на которые не разграничена. В соответствии с Федеральным законом от 25 октября 2001 г. № 137-ФЗ "О введении в действие Земельного кодекса Российской Федерации" орган МО г.Пермь уполномочен на распоряжение таким земельным участком.		
Сведения о наличии земельного спора о местоположении границ земельных участков:	данные отсутствуют		
Статус записи об объекте недвижимости:	Сведения об объекте недвижимости имеют статус "актуальные"		
Особые отметки:	Сведения об ограничениях права на объект недвижимости, обременениях данного объекта, не зарегистрированных в реестре прав, ограничений прав и обременений недвижимого имущества: вид ограничения (обременения): ограничения прав на земельный участок, предусмотренные статьей 56 Земельного кодекса Российской Федерации; срок действия: с 28.11.2023; реквизиты документа-основания: приказ Об установлении границ зон затопления на территориях, прилегающих к регулируемой р. Кама (Воткинскому водохранилищу) в нижнем бьефе Камского гидроузла в г. Перми Пермского края, затопляемых при пропуске Камским гидроузлом паводков расчетной обеспеченности 1% от 21.11.2022 № 239 выдан: Камское бассейновое водное управление Федерального агентства водных ресурсов. вид ограничения (обременения): ограничение прав на		
полное наименование должности	подпись	инициалы, фамилия	

Лист 5

Земельный участок		вид объекта недвижимости	
Лист № 5 раздела 1	Всего листов раздела 1: 5	Всего разделов: 7	Всего листов выписки: 14
09.02.2024г. № КУВИ-001/2024-42229585			
Кадастровый номер: 59:01:2018011:142			
<p>земельный участок, предусмотренные статьей 56 Земельного кодекса Российской Федерации; срок действия: с 28.11.2023; реквизиты документа-основания: приказ "Об установлении границ водохранных зон и прибрежных защитных полос Воткинского водохранилища" от 07.07.2014 № 164 выдан: Камское бассейновое водное управление Федерального агентства водных ресурсов; постановление "Об утверждении правил установления на местности границ водохранных зон и границ прибрежных защитных полос водных объектов" от 10.01.2009 № 17 выдан: Правительство Российской Федерации; водный кодекс Российской Федерации от 03.06.2006 № 74-ФЗ выдан: Правительство Российской Федерации. вид ограничения (обременения): ограничения прав на земельный участок, предусмотренные статьей 56 Земельного кодекса Российской Федерации; срок действия: с 28.11.2023; реквизиты документа-основания: постановление "Об утверждении Федеральных правил использования воздушного пространства Российской Федерации" от 11.03.2010 № 138 выдан: Правительство Российской Федерации. вид ограничения (обременения): ограничения прав на земельный участок, предусмотренные статьей 56 Земельного кодекса Российской Федерации; срок действия: с 28.11.2023; реквизиты документа-основания: постановление «Об утверждении правил охраны газораспределительных сетей» от 20.11.2000 № 878 выдан: Правительство Российской Федерации; приказ "Об утверждении границ охранных зон газопроводов" от 30.04.2021 № 31-02-1-4-630 выдан: Министерство по управлению имуществом и градостроительной деятельности Пермского края. вид ограничения (обременения): ограничения прав на земельный участок, предусмотренные статьей 56 Земельного кодекса Российской Федерации; срок действия: с 28.11.2023; реквизиты документа-основания: приказ "Об установлении границ водохранных зон и прибрежных защитных полос Воткинского водохранилища" от 07.07.2014 № 164 выдан: Камское бассейновое водное управление Федерального агентства водных ресурсов; постановление "Об утверждении правил установления на местности границ водохранных зон и границ прибрежных защитных полос водных объектов" от 10.01.2009 № 17 выдан: Правительство Российской Федерации; водный кодекс Российской Федерации от 03.06.2006 № 74-ФЗ выдан: Правительство Российской Федерации. Земельный участок подлежит снятию с государственного кадастрового учета по истечении пяти лет со дня его государственного кадастрового учета, если на него не будут зарегистрированы права. Сведения, необходимые для заполнения раздела: 2 - Сведения о зарегистрированных правах, отсутствуют.</p>			
Получатель выписки: Мухаричева Ольга Владимировна, действующий(ая) на основании документа "" ДЕПАРТАМЕНТ ЗЕМЕЛЬНЫХ ОТНОШЕНИЙ АДМИНИСТРАЦИИ ГОРОДА ПЕРМИ			
полное наименование должности		подпись	
		инициалы, фамилия	

Раздел 3.1 Лист 7

Выписка из Единого государственного реестра недвижимости об объекте недвижимости
 Описание местоположения земельного участка

Земельный участок			
вид объекта недвижимости			
Лист № 1 раздела 3.1	Всего листов раздела 3.1: 1	Всего разделов: 7	Всего листов выписки: 14
09.02.2024г. № КУВИ-001/2024-42229585			
Кадастровый номер: 59:01:2018011:142			

Описание местоположения границ земельного участка							
№ п/п	Номер точки		Дирекционный угол	Горизонтальное проложение, м	Описание закрепления на местности	Кадастровые номера смежных участков	Сведения об адресах правообладателей смежных земельных участков
	начальн ая	конечн ая					
1	2	3	4	5	6	7	8
1	1.1.1	1.1.2	71°5.1'	19.99	данные отсутствуют	данные отсутствуют	данные отсутствуют
2	1.1.2	1.1.3	160°39.7'	26.84	данные отсутствуют	данные отсутствуют	данные отсутствуют
3	1.1.3	1.1.4	250°18.1'	19.49	данные отсутствуют	данные отсутствуют	данные отсутствуют
4	1.1.4	1.1.1	339°36.4'	27.12	данные отсутствуют	59:01:2018011:141	данные отсутствуют

полное наименование должности	подпись	инициалы, фамилия
-------------------------------	---------	-------------------


Выписка из Единого государственного реестра недвижимости об объекте недвижимости
Описание местоположения земельного участка

Земельный участок			
вид объекта недвижимости			
Лист № 1 раздела 3.2	Всего листов раздела 3.2: 1	Всего разделов: 7	Всего листов выписки: 14
09.02.2024г. № КУВИ-001/2024-42229585			
Кадастровый номер: 59:01:2018011:142			

Сведения о характерных точках границы земельного участка				
Система координат МСК59, зона 2				
Номер точки	Координаты, м		Описание закрепления на местности	Средняя квадратичная погрешность определения координат характерных точек границ земельного участка, м
	X	Y		
1	2	3	4	5
1	520099.3	2231948.45	Нет закрепления	0.1
2	520105.78	2231967.36	Нет закрепления	0.1
3	520080.45	2231976.25	Нет закрепления	0.1
4	520073.88	2231957.9	Нет закрепления	0.1
1	520099.3	2231948.45	Нет закрепления	0.1

полное наименование должности	подпись	инициалы, фамилия
-------------------------------	---------	-------------------

Выписка из Единого государственного реестра недвижимости об объекте недвижимости
Сведения о частях земельного участка

Земельный участок			
вид объекта недвижимости			
Лист № 1 раздела 4	Всего листов раздела 4: 1	Всего разделов: 7	Всего листов выписки: 14
09.02.2024г. № КУВИ-001/2024-42229585			
Кадастровый номер: 59:01:2018011:142			
План (чертеж, схема) части земельного участка			
Учетный номер части: 59:01:2018011:142/1			
			
Масштаб 1:200		Условные обозначения:	

полное наименование должности	подпись	инициалы, фамилия
-------------------------------	---------	-------------------

Выписка из Единого государственного реестра недвижимости об объекте недвижимости
Сведения о частях земельного участка

Земельный участок			
вид объекта недвижимости			
Лист № 1 раздела 4.1	Всего листов раздела 4.1: 4	Всего разделов: 7	Всего листов выписки: 14
09.02.2024г. № КУВИ-001/2024-42229585			
Кадастровый номер: 59:01:2018011:142			

Учетный номер части	Площадь, м2	Содержание ограничения в использовании или ограничения права на объект недвижимости или обременения объекта недвижимости
1	2	3
59:01:2018011:142/1	25	<p>вид ограничения (обременения): ограничения прав на земельный участок, предусмотренные статьей 56 Земельного кодекса Российской Федерации; Срок действия: не установлен; реквизиты документа-основания: постановление «Об утверждении правил охраны газораспределительных сетей» от 20.11.2000 № 878 выдан: Правительство Российской Федерации; приказ "Об утверждении границ охраняемых зон газопроводов" от 30.04.2021 № 31-02-1-4-630 выдан: Министерство по управлению имуществом и градостроительной деятельности Пермского края; Содержание ограничения (обременения): Согласно Постановления Правительства Российской Федерации от 20.11.2000 г. № 878 "Об утверждении Правил охраны газораспределительных сетей" п. 14. На земельные участки, входящие в охраняемые зоны газораспределительных сетей, в целях предупреждения их повреждения или нарушения условий их нормальной эксплуатации налагаются ограничения (обременения), которыми запрещается лицам, указанным в пункте 2 настоящих Правил: а) строить объекты жилищно-гражданского и производственного назначения; б) сносить и реконструировать мосты, коллекторы, автомобильные и железные дороги с расположенными на них газораспределительными сетями без предварительного выноса этих газопроводов по согласованию с эксплуатационными организациями; в) разрушать берегоукрепительные сооружения, водопропускные устройства, земляные и иные сооружения, предохраняющие газораспределительные сети от разрушений; г) перемещать, повреждать, засыпать и уничтожать опознавательные знаки, контрольно-измерительные пункты и другие устройства газораспределительных сетей; д) устраивать свалки и склады, разливать растворы кислот, солей, щелочей и других химически активных веществ; е) отораживать и переторазивать охраняемые зоны, препятствовать доступу персонала эксплуатационных организаций к газораспределительным сетям, проведению обслуживания и устранению повреждений газораспределительных сетей; ж) разводить огонь и размещать источники огня; з) рыть погребя, копать и обрабатывать почву сельскохозяйственными орудиями и механизмами на глубину более 0,3 метра; и) открывать калитки и двери газорегуляторных пунктов, станций катодной и дренажной защиты, локи подземных колодцев, включать или отключать электроснабжение средств связи, освещения и систем телемеханики; к) набрасывать, приставлять и привязывать к опорам и надземным газопроводам, ограждениям и зданиям газораспределительных сетей посторонние предметы, лестницы, влезать на них; л) самовольно подключаться к газораспределительным сетям. п. 15. Лесохозяйственные, сельскохозяйственные и другие работы, не подпадающие под ограничения, указанные в пункте 14 настоящих Правил, и не связанные с нарушением земельного</p>

полное наименование должности	подпись	инициалы, фамилия
-------------------------------	---------	-------------------

Лист 11

Земельный участок		вид объекта недвижимости	
Лист № 2 раздела 4.1	Всего листов раздела 4.1: 4	Всего разделов: 7	Всего листов выписки: 14
09.02.2024г. № КУВИ-001/2024-42229585			
Кадастровый номер: 59:01:2018011:142			
	<p>горизонта и обработкой почвы на глубину более 0,3 метра, производятся собственниками, владельцами или пользователями земельных участков в охранный зоне газораспределительной сети при условии предварительного письменного уведомления эксплуатационной организации не менее чем за 3 рабочих дня до начала работ. п. 16. Хозяйственная деятельность в охранных зонах газораспределительных сетей, не предусмотренная пунктами 14 и 15 настоящих Правил, при которой производится нарушение поверхности земельного участка и обработка почвы на глубину более 0,3 метра, осуществляется на основании письменного разрешения эксплуатационной организации газораспределительных сетей.; Реестровый номер границы: 59:01-6.8126; Вид объекта реестра границ: Зона с особыми условиями использования территорий; Вид зоны по документу: Охранная зона газопроводов высокого, среднего и низкого давления; Тип зоны: Охранная зона инженерных коммуникаций</p>		
Весь	<p>вид ограничения (обременения): ограничения прав на земельный участок, предусмотренные статьей 56 Земельного кодекса Российской Федерации; Срок действия: не установлен; реквизиты документа-основания: приказ Об установлении границ зон затопления на территориях, прилегающих к зарегулированной р. Кама (Воткинскому водохранилищу) в нижнем бьефе Камского гидроузла в г. Перми Пермского края, затопляемых при пропуске Камским гидроузлом паводков расчетной обеспеченности 1% от 21.11.2022 № 239 выдан: Камское бассейновое водное управление Федерального агентства водных ресурсов; Содержание ограничения (обременения): В соответствии с ст. 67.1 п.6 Водного кодекса Российской Федерации" от 03.06.2006 N 74-ФЗ: В границах зон затопления, подтопления, в соответствии с законодательством Российской Федерации о градостроительной деятельности отнесенных к зонам с особыми условиями использования территорий, запрещаются: 1) строительство объектов капитального строительства, не обеспеченных сооружениями и (или) методами инженерной защиты территорий и объектов негативного воздействия вод; 2) использование сточных вод в целях повышения плодородия; 3) размещение кладбищ, скотомогильников, объектов размещения отходов производства и потребления, химических, взрывчатых, токсичных, отравляющих веществ, пунктов хранения и захоронения радиоактивных отходов; 4) осуществление авиационных мер по борьбе с вредными организмами. Зона устанавливается бессрочно. ; Реестровый номер границы: 59:00-6.2017; Вид объекта реестра границ: Зона с особыми условиями использования территорий; Вид зоны по документу: Зона затопления территорий, прилегающих к зарегулированной р. Кама (Воткинскому водохранилищу) в нижнем бьефе Камского гидроузла в г. Перми Пермского края, затопляемых при пропуске Камским гидроузлом паводков расчетной обеспеченности 1%; Тип зоны: Иная зона с особыми условиями использования территории</p>		
Весь	<p>вид ограничения (обременения): ограничения прав на земельный участок, предусмотренные статьей 56 Земельного кодекса Российской Федерации; Срок действия: не установлен; реквизиты документа-основания: приказ "Об установлении границ водоохранной зоны и прибрежных защитных полос Воткинского водохранилища" от 07.07.2014 № 164 выдан: Камское бассейновое водное управление Федерального агентства водных ресурсов; постановление "Об утверждении правил установления на местности границ водоохранной зоны и границ прибрежных защитных полос водных объектов" от 10.01.2009 № 17 выдан:</p>		
полное наименование должности	подпись	инициалы, фамилия	

Лист 12

Земельный участок		вид объекта недвижимости	
Лист № 3 раздела 4.1	Всего листов раздела 4.1: 4	Всего разделов: 7	Всего листов выписки: 14
09.02.2024г. № КУВИ-001/2024-42229585			
Кадастровый номер: 59:01:2018011:142			
		<p>Правительство Российской Федерации; водный кодекс Российской Федерации от 03.06.2006 № 74-ФЗ выдан: Правительство Российской Федерации; Содержание ограничения (обременения): В соответствии со ст. 65 Водного кодекса Российской Федерации от 03 июня 2006 года № 74-ФЗ в границах прибрежной защитной полосы запрещается: 1) использование сточных вод для удобрения почв; 2) размещение кладбищ, скотомогильников, мест захоронения отходов производства и потребления, химических, взрывчатых, токсичных, отравляющих и ядовитых веществ, пунктов захоронения радиоактивных отходов; 3) осуществление авиационных мер по борьбе с вредителями и болезнями растений; 4) движение и стоянка транспортных средств (кроме специальных транспортных средств), за исключением их движения по дорогам и стоянки на дорогах и в специально оборудованных местах, имеющих твердое покрытие; 5) распашка земель; 6) размещение отвалов размываемых грунтов; 7) выпас сельскохозяйственных животных и организация для них летних лагерей, ванн.; Реестровый номер границы: 59:01-6-3928; Вид объекта реестра границ: Зона с особыми условиями использования территории; Вид зоны по документу: Часть прибрежной защитной полосы Воткинского водохранилища; Тип зоны: Прибрежная защитная полоса</p>	
Весь		<p>вид ограничения (обременения): ограничения прав на земельный участок, предусмотренные статьей 56 Земельного кодекса Российской Федерации; Срок действия: не установлен; реквизиты документа-основания: постановление "Об утверждении Федеральных правил использования воздушного пространства Российской Федерации" от 11.03.2010 № 138 выдан: Правительство Российской Федерации; Содержание ограничения (обременения): Постановление Правительства РФ от 11.03.2010 N 138 "Об утверждении Федеральных правил использования воздушного пространства Российской Федерации": "Запрещается размещать в полосах воздушных подходов на удалении до 30 км, а вне полос воздушных подходов - до 15 км от контрольной точки аэродрома объекты выбросов (размещения) отходов, животноводческие фермы, скотобойни и другие объекты, способствующие привлечению и массовому скоплению птиц."; Реестровый номер границы: 59:32-6.553; Вид объекта реестра границ: Зона с особыми условиями использования территории; Вид зоны по документу: Зона с особыми условиями использования - Приаэродромная территория аэродрома Большое Савино; Тип зоны: Охранная зона транспорта</p>	
Весь		<p>вид ограничения (обременения): ограничения прав на земельный участок, предусмотренные статьей 56 Земельного кодекса Российской Федерации; Срок действия: не установлен; реквизиты документа-основания: приказ "Об установлении границ водоохранных зон и прибрежных защитных полос Воткинского водохранилища" от 07.07.2014 № 164 выдан: Камское бассейновое водное управление Федерального агентства водных ресурсов; постановление "Об утверждении правил установления на местности границ водоохранных зон и границ прибрежных защитных полос водных объектов" от 10.01.2009 № 17 выдан: Правительство Российской Федерации; водный кодекс Российской Федерации от 03.06.2006 № 74-ФЗ выдан: Правительство Российской Федерации; Содержание ограничения (обременения): В соответствии со ст. 65 Водного кодекса Российской Федерации от 03 июня 2006 года № 74-ФЗ в границах водоохранных зон запрещается: 1) использование сточных вод для удобрения почв; 2) размещение кладбищ, скотомогильников, мест захоронения отходов производства и потребления,</p>	
полное наименование должности		подпись	инициалы, фамилия

Лист 13

Земельный участок		
вид объекта недвижимости		
Лист № 4 раздела 4.1	Всего листов раздела 4.1: 4	Всего разделов: 7
09.02.2024г. № КУВИ-001/2024-42229585		Всего листов выписки: 14
Кадастровый номер: 59:01:2018011:142		
<p>химических, взрывчатых, токсичных, отравляющих и ядовитых веществ, пунктов захоронения радиоактивных отходов; 3) осуществление авиационных мер по борьбе с вредителями и болезнями растений; 4) движение и стоянка транспортных средств (кроме специальных транспортных средств), за исключением их движения по дорогам и стоянки на дорогах и в специально оборудованных местах, имеющих твердое покрытие. В границах водоохранной зоны допускается проектирование, строительство, реконструкция, ввод в эксплуатацию, эксплуатация хозяйственных и иных объектов при условии оборудования таких объектов сооружениями, обеспечивающими охрану водных объектов от загрязнения, засорения и истощения вод в соответствии с водным законодательством и в области охраны окружающей среды.; Реестровый номер границы: 59:01-6.2096; Вид объекта реестра границ: Зона с особыми условиями использования территории; Вид зоны по документу: Часть водоохранной зоны Воткинского водохранилища; Тип зоны: Водоохранная зона</p>		

полное наименование должности	подпись	инициалы, фамилия
-------------------------------	---------	-------------------

Выписка из Единого государственного реестра недвижимости об объекте недвижимости
Сведения о частях земельного участка

Земельный участок			
вид объекта недвижимости			
Лист № 1 раздела 4.2	Всего листов раздела 4.2: 1	Всего разделов: 7	Всего листов выписки: 14
09.02.2024г. № КУВИ-001/2024-42229585			
Кадастровый номер: 59:01:2018011:142			

Сведения о характерных точках границы части (частей) земельного участка				
Учетный номер части: 59:01:2018011:142/1				
Система координат МСК-59, зона 2 (59)				
Номер точки	Координаты, м		Описание закрепления на местности	Средняя квадратичная погрешность определения координат характерных точек границ земельного участка, м
	X	Y		
1	2	3	4	5
1	520099.18	2231969.67	-	-
2	520080.45	2231976.25	-	-
3	520079.6	2231973.88	-	-
1	520099.18	2231969.67	-	-

полное наименование должности	подпись	инициалы, фамилия
-------------------------------	---------	-------------------

Филиал публично-правовой компании «Роскадастр» по Пермскому краю
 полное наименование органа регистрации прав
 Выписка из Единого государственного реестра недвижимости об объекте недвижимости

Сведения о характеристиках объекта недвижимости

На основании запроса от 09.02.2024, поступившего на рассмотрение 09.02.2024, сообщаем, что согласно записям Единого государственного реестра недвижимости:

Раздел 1 Лист 1

Земельный участок	
вид объекта недвижимости	
Лист № 1 раздела 1	Всего листов раздела 1: 4
	Всего разделов: 5
	Всего листов выписки: 9
09.02.2024г. № КУВИ-001/2024-42229623	
Кадастровый номер:	59:01:2018016:192
Номер кадастрового квартала:	59:01:2018016
Дата присвоения кадастрового номера:	27.11.2023
Ранее присвоенный государственный учетный номер:	данные отсутствуют
Местоположение:	Пермский край, Пермский городской округ, город Пермь, Ленинский район, ул. Торфяная
Площадь:	982 +/- 11
Кадастровая стоимость, руб.:	2353245.16
Кадастровые номера расположенных в пределах земельного участка объектов недвижимости:	данные отсутствуют
Кадастровые номера объектов недвижимости, из которых образован объект недвижимости:	данные отсутствуют
Кадастровые номера образованных объектов недвижимости:	данные отсутствуют
Категория земель:	Земли населенных пунктов
Виды разрешенного использования:	для индивидуального жилищного строительства (2.1)
Сведения о кадастровом инженере:	Монастырская Светлана Сергеевна, СНИЛС 128-376-479 92, дата завершения кадастровых работ: 23.11.2023
Сведения о лесах, водных объектах и об иных природных объектах, расположенных в пределах земельного участка:	данные отсутствуют

полное наименование должности	подпись	инициалы, фамилия
-------------------------------	---------	-------------------

Лист 2

Земельный участок		
вид объекта недвижимости		
Лист № 2 раздела 1	Всего листов раздела 1: 4	Всего разделов: 5
09.02.2024г. № КУВИ-001/2024-42229623		Всего листов выписки: 9
Кадастровый номер: 59:01:2018016:192		
Сведения о том, что земельный участок полностью расположен в границах зоны с особыми условиями использования территории, территории объекта культурного наследия, публичного сервитута:	Земельный участок полностью расположен в границах зоны с реестровым номером 59:32-6.553 от 27.04.2015, ограничение использования земельного участка в пределах зоны: Постановление Правительства РФ от 11.03.2010 N 138 "Об утверждении Федеральных правил использования воздушного пространства Российской Федерации": "Запрещается размещать в полосах воздушных подходов на удалении до 30 км, а вне полос воздушных подходов - до 15 км от контрольной точки аэродрома объекты выбросов (размещения) отходов, животноводческие фермы, скотобойни и другие объекты, способствующие привлечению и массовому скоплению птиц.", вид/наименование: Зона с особыми условиями использования - Приаэродромная территория аэродрома Большое Савино, тип: Охранная зона транспорта, дата решения: 11.03.2010, номер решения: 138, наименование ОГВ/ОМСУ: Правительство Российской Федерации Земельный участок полностью расположен в границах зоны с реестровым номером 59:00-6.2017 от 10.12.2022, ограничение использования земельного участка в пределах зоны: В соответствии с ст. 67.1 п.6 Водного кодекса Российской Федерации" от 03.06.2006 N 74-ФЗ: В границах зон затопления, подтопления, в соответствии с законодательством Российской Федерации о градостроительной деятельности отнесенных к зонам с особыми условиями использования территорий, запрещаются: 1) строительство объектов капитального строительства, не обеспеченных сооружениями и (или) методами инженерной защиты территорий и объектов от негативного воздействия вод; 2) использование сточных вод в целях повышения почвенного плодородия; 3) размещение кладбищ, скотомогильников, объектов размещения отходов производства и потребления, химических, взрывчатых, токсичных, отравляющих веществ, пунктов хранения и захоронения радиоактивных отходов; 4) осуществление авиационных мер по борьбе с вредными организмами. Зона устанавливается бессрочно., вид/наименование: Зона затопления территорий, прилегающих к зарегулированной р. Кама (Воткинскому водохранилищу) в нижнем бьефе Камского гидроузла в г. Перми Пермского края, затопляемых при пропуске Камским гидроузлом паводков расчетной обеспеченности 1%, тип: Иная зона с особыми условиями использования территории, дата решения: 21.11.2022, номер решения: 239, наименование ОГВ/ОМСУ: Камское бассейновое водное управление Федерального агентства водных ресурсов, источник официального опубликования: не подлежит публикации данные отсутствуют	
Сведения о том, что земельный участок расположен в границах особой экономической зоны, территории опережающего социально-экономического развития, зоны территориального развития в Российской Федерации, игорной зоны:	данные отсутствуют	
Сведения о том, что земельный участок расположен в границах особо охраняемой природной территории, охотничьих угодий, лесничеств:	данные отсутствуют	
Сведения о результатах проведения государственного земельного надзора:	данные отсутствуют	
полное наименование должности	подпись	инициалы, фамилия

Лист 3

Земельный участок		вид объекта недвижимости	
Лист № 3 раздела 1	Всего листов раздела 1: 4	Всего разделов: 5	Всего листов выписки: 9
09.02.2024г. № КУВИ-001/2024-42229623			
Кадастровый номер: 59:01:2018016:192			
Сведения о расположении земельного участка в границах территории, в отношении которой утвержден проект межевания территории:	данные отсутствуют		
Условный номер земельного участка:	данные отсутствуют		
Сведения о принятии акта и (или) заключении договора, предусматривающих предоставление в соответствии с земельным законодательством исполнительным органом государственного органа власти или органом местного самоуправления, находящегося в государственной или муниципальной собственности земельного участка для строительства наемного дома социального использования или наемного дома коммерческого использования:	данные отсутствуют		
Сведения о том, что земельный участок или земельные участки образованы на основании решения об изъятии земельного участка и (или) расположенного на нем объекта недвижимости для государственных или муниципальных нужд:	данные отсутствуют		
Сведения о том, что земельный участок образован из земель или земельного участка, государственная собственность на которые не разграничена:	Земельный участок образован из земель или земельного участка, государственная собственность на которые не разграничена. В соответствии с Федеральным законом от 25 октября 2001 г. № 137-ФЗ "О введении в действие Земельного кодекса Российской Федерации" орган МО город Пермь уполномочен на распоряжение таким земельным участком.		
Сведения о наличии земельного спора о местоположении границ земельных участков:	данные отсутствуют		
Статус записи об объекте недвижимости:	Сведения об объекте недвижимости имеют статус "актуальные"		
Особые отметки:	Сведения об ограничениях права на объект недвижимости данного объекта, не зарегистрированных в реестре прав, ограничений прав и обременений недвижимого имущества: вид ограничения (обременения): ограничения прав на земельный участок, предусмотренные статьей 56 Земельного кодекса Российской Федерации; срок действия: с 27.11.2023; реквизиты документа-основания: постановление "Об утверждении Федеральных правил использования воздушного пространства Российской Федерации" от 11.03.2010 № 138 выдан: Правительство Российской Федерации. вид ограничения (обременения): ограничения прав на земельный участок, предусмотренные статьей 56 Земельного кодекса Российской Федерации; срок действия: с 27.11.2023; реквизиты документа-основания: приказ Об установлении границ зон затопления на территориях, прилегающих к зарегулированной р. Кама (Воткинскому водохранилищу) в нижнем бьефе Камского гидроузла в г. Перми Пермского края, затопляемых при пропуске Камским гидроузлом		
полное наименование должности	подпись	инициалы, фамилия	

Лист 4

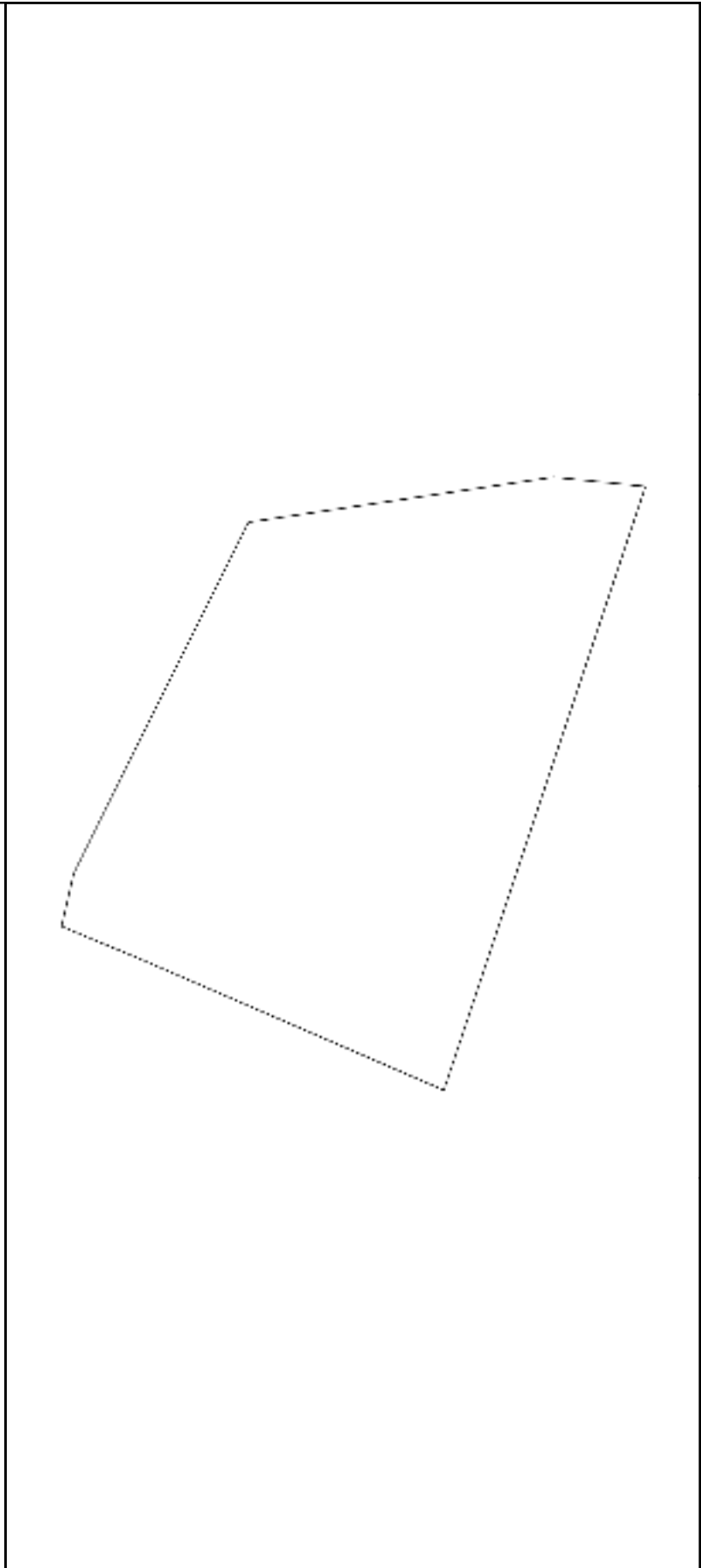
Земельный участок		
вид объекта недвижимости		
Лист № 4 раздела 1	Всего листов раздела 1: 4	Всего разделов: 5
Всего листов выписки: 9		
09.02.2024г. № КУВИ-001/2024-42229623		
Кадастровый номер: 59:01:2018016:192		
<p>паводков расчетной обеспеченности 1% от 21.11.2022 № 239 выдан: Камское бассейновое водное управление Федерального агентства водных ресурсов. Земельный участок подлежит снятию с государственного кадастрового учета по истечении пяти лет со дня его государственного кадастрового учета, если на него не будут зарегистрированы права. Сведения, необходимые для заполнения разделов: 2 - Сведения о зарегистрированных правах; 4 - Сведения о частях земельного участка, отсутствуют.</p>		
<p>Получатель выписки: Мушаричына Ольга Владимировна, действующий(ая) на основании документа "" ДЕПАРТАМЕНТ ЗЕМЕЛЬНЫХ ОТНОШЕНИЙ АДМИНИСТРАЦИИ ГОРОДА ПЕРМИ</p>		

полное наименование должности	подпись	инициалы, фамилия

Выписка из Единого государственного реестра недвижимости об объекте недвижимости
Описание местоположения земельного участка

Земельный участок			
вид объекта недвижимости			
Лист № 1 раздела 3	Всего листов раздела 3: 1	Всего разделов: 5	Всего листов выписки: 9
09.02.2024г. № КУВИ-001/2024-42229623			
Кадастровый номер: 59:01:2018016:192			

План (чертеж, схема) земельного участка



Масштаб 1:400

Условные обозначения:

полное наименование должности	подпись	инициалы, фамилия
-------------------------------	---------	-------------------

Выписка из Единого государственного реестра недвижимости об объекте недвижимости
Описание местоположения земельного участка

Земельный участок			
вид объекта недвижимости			
Лист № 1 раздела 3.1	Всего листов раздела 3.1: 1	Всего разделов: 5	Всего листов выписки: 9
09.02.2024г. № КУВИ-001/2024-42229623			
Кадастровый номер: 59:01:2018016:192			

Описание местоположения границ земельного участка							Сведения об адресах правообладателей смежных земельных участков
№ п/п	Номер точки начальной ая	Номер точки конечн ая	Дирекционный угол	Горизонтальное проложение, м	Описание закрепления на местности	Кадастровые номера смежных участков	
1	2	3	4	5	6	7	8
1	1.1.1	1.1.2	102°59.0'	3.69	данные отсутствуют	данные отсутствуют	данные отсутствуют
2	1.1.2	1.1.3	116°26.3'	26.5	данные отсутствуют	данные отсутствуют	данные отсутствуют
3	1.1.3	1.1.4	171°35.9'	20.87	данные отсутствуют	данные отсутствуют	данные отсутствуют
4	1.1.4	1.1.5	185°46.4'	6.26	данные отсутствуют	данные отсутствуют	данные отсутствуют
5	1.1.5	1.1.6	288°28.6'	43.04	данные отсутствуют	данные отсутствуют	данные отсутствуют
6	1.1.6	1.1.7	18°26.1'	0.06	данные отсутствуют	59:01:2018016:33	адрес отсутствует
7	1.1.7	1.1.8	23°21.0'	22.33	данные отсутствуют	59:01:2018016:33	адрес отсутствует
8	1.1.8	1.1.1	22°30.3'	5.75	данные отсутствуют	данные отсутствуют	данные отсутствуют

полное наименование должности	подпись	инициалы, фамилия
-------------------------------	---------	-------------------

Раздел 3.2 Лист 7

Выписка из Единого государственного реестра недвижимости об объекте недвижимости
Описание местоположения земельного участка

Земельный участок			
вид объекта недвижимости			
Лист № 1 раздела 3.2	Всего листов раздела 3.2: 1	Всего разделов: 5	Всего листов выписки: 9
09.02.2024г. № КУВИ-001/2024-42229623			
Кадастровый номер: 59:01:2018016:192			

Сведения о характерных точках границы земельного участка					
Система координат МСК59, зона 2					
Номер точки	Координаты, м		Описание закрепления на местности	Средняя квадратичная погрешность определения координат характерных точек границ земельного участка, м	5
	X	Y			
1	2	3	4		
1	520058.95	2229816.91	Нет закрепления	0.1	
2	520058.12	2229820.51	Нет закрепления	0.1	
3	520046.32	2229844.24	Нет закрепления	0.1	
4	520025.67	2229847.29	Нет закрепления	0.1	
5	520019.44	2229846.66	Нет закрепления	0.1	
6	520033.08	2229805.84	Нет закрепления	0.1	
7	520033.14	2229805.86	Нет закрепления	0.1	
8	520053.64	2229814.71	Нет закрепления	0.1	
1	520058.95	2229816.91	Нет закрепления	0.1	

полное наименование должности	подпись	инициалы, фамилия
-------------------------------	---------	-------------------

Раздел 4.1 Лист 8

Выписка из Единого государственного реестра недвижимости об объекте недвижимости
Сведения о частях земельного участка

Земельный участок			
вид объекта недвижимости			
Лист № 1 раздела 4.1	Всего листов раздела 4.1: 2	Всего разделов: 5	Всего листов выписки: 9
09.02.2024г. № КУВИ-001/2024-42229623			
Кадастровый номер: 59:01:2018016:192			

Учетный номер части	Площадь, м2	Содержание ограничения в использовании или ограничения права на объект недвижимости или обременения объекта недвижимости	
1	2	3	
	Весь	<p>вид ограничения (обременения): ограничения прав на земельный участок, предусмотренные статьей 56 Земельного кодекса Российской Федерации; Срок действия: не установлен; реквизиты документа-основания: постановление "Об утверждении Федеральных правил использования воздушного пространства Российской Федерации" от 11.03.2010 № 138 выдан: Правительство Российской Федерации; Содержание ограничения (обременения): Постановление Правительства РФ от 11.03.2010 N 138 "Об утверждении Федеральных правил использования воздушного пространства Российской Федерации". "Запрещается размещать в полосах воздушных подходов на удалении до 30 км, а вне полос воздушных подходов - до 15 км от контрольной точки аэродрома объекты выбросов (размещения) отходов, животноводческие фермы, скотобойни и другие объекты, способствующие привлечению и массовому скоплению птиц."; Реестровый номер границы: 59:32-6.553; Вид объекта реестра границ: Зона с особыми условиями использования территории; Вид зоны по документу: Зона с особыми условиями использования - Приаэродромная территория аэродрома Большое Савино; Тип зоны: Охранная зона транспорта</p> <p>вид ограничения (обременения): ограничения прав на земельный участок, предусмотренные статьей 56 Земельного кодекса Российской Федерации; Срок действия: не установлен; реквизиты документа-основания: приказ Об установлении границ зон затопления на территориях, прилегающих к регулируемой р. Кама (Воткинскому водохранилищу) в нижнем бьефе Камского гидроузла в г. Перми Пермского края, затопляемых при пропуске Камским гидроузлом паводков расчетной обеспеченности 1% от 21.11.2022 № 239 выдан: Камское бассейновое водное управление Федерального агентства водных ресурсов; Содержание ограничения (обременения): В соответствии с ст. 67.1 п.6 Водного кодекса Российской Федерации" от 03.06.2006 N 74-ФЗ: В границах зон затопления, подтопления, в соответствии с законодательством Российской Федерации о градостроительной деятельности отнесенных к зонам с особыми условиями использования территорий, запрещаются: 1) строительство объектов капитального строительства, не обеспеченных сооружениями и (или) методами инженерной защиты территорий и объектов от негативного воздействия вод; 2) использование сточных вод в целях повышения плодородия; 3) размещение кладбищ, скотомогильников, объектов размещения отходов производства и потребления, химических, взрывчатых, токсичных, отравляющих веществ, пунктов хранения и захоронения радиоактивных отходов; 4) осуществление авиационных мер по борьбе с вредными организмами. Зона устанавливается бессрочно.; Реестровый номер границы: 59:00-6.2017; Вид объекта реестра границ: Зона с особыми условиями использования территории; Вид зоны по документу: Зона затопления территорий,</p>	
	Весь		

полное наименование должности	подпись	инициалы, фамилия

Лист 9

Земельный участок		
вид объекта недвижимости		
Лист № 2 раздела 4.1	Всего листов раздела 4.1: 2	Всего разделов: 5
Всего листов выписки: 9		
09.02.2024г. № КУВИ-001/2024-42229623		
Кадастровый номер: 59:01:2018016:192		
прилегающих к зарегулированной р. Кама (Воткинскому водохранилищу) в нижнем бьефе Камского гидроузла в г. Перми Пермского края, затапливаемых при пропуске Камским гидроузлом паводков расчетной обеспеченности 1%; Тип зоны: Иная зона с особыми условиями использования территории		

полное наименование должности	подпись	инициалы, фамилия
-------------------------------	---------	-------------------

Филиал публично-правовой компании «Роскадастр» по Пермскому краю
полное наименование органа регистрации прав
 Выписка из Единого государственного реестра недвижимости об объекте недвижимости

Сведения о характеристиках объекта недвижимости

На основании запроса от 06.02.2024, поступившего на рассмотрение 06.02.2024, сообщаем, что согласно записям Единого государственного реестра недвижимости:

Земельный участок			
вид объекта недвижимости			
Лист № 1 раздела 1	Всего листов раздела 1: 6	Всего разделов: 5	Всего листов выписки: 12
06.02.2024г. № КУВИ-001/2024-37630262			
Кадастровый номер:	59:01:0000000:91924		
Номер кадастрового квартала:	59:01:0000000		
Дата присвоения кадастрового номера:	15.04.2022		
Ранее присвоенный государственный учетный номер:	данные отсутствуют		
Адрес:	Российская Федерация, край Пермский, г.о. Пермский, г Пермь, ж/р Ново-Бродовский, ул. Летняя, зу 2		
Площадь:	824 +/- 10		
Кадастровая стоимость, руб.:	736845.52		
Кадастровые номера расположенных в пределах земельного участка объектов недвижимости:	данные отсутствуют		
Кадастровые номера объектов недвижимости, из которых образован объект недвижимости:	данные отсутствуют		
Кадастровые номера образованных объектов недвижимости:	данные отсутствуют		
Категория земель:	Земли населенных пунктов		
Виды разрешенного использования:	для индивидуального жилищного строительства (2.1)		
Сведения о кадастровом инженере:	Монастырская Светлана Сергеевна, СНИЛС 128-376-479 92, договор на выполнение кадастровых работ от 20.01.2022 № 059-22-01-20/3-165, дата завершения кадастровых работ: 14.04.2022		
Сведения о лесах, водных объектах и об иных природных объектах, расположенных в пределах земельного участка:	данные отсутствуют		

полное наименование должности	подпись	инициалы, фамилия
-------------------------------	---------	-------------------

Раздел 1 Лист 1

Лист 2

Земельный участок			
вид объекта недвижимости			
Лист № 2 раздела 1	Всего листов раздела 1: 6	Всего разделов: 5	Всего листов выписки: 12
06.02.2024г. № КУВИ-001/2024-37630262			
Кадастровый номер: 59:01:000000:91924			
Сведения о том, что земельный участок полностью расположен в границах зоны с особыми условиями использования территории, территории объекта культурного наследия, публичного сервитута:	Земельный участок полностью расположен в границах зоны с реестровым номером 59:00-6.790 от 27.03.2020, ограничение использования земельного участка в пределах зоны: Ограничение в использовании объектов недвижимости в границах водоохранной зоны малых рек, впадающих в Камское водохранилище на территории Пермского края. Часть 73 установлены в соответствии со ст. 65 Водного кодекса Российской Федерации от 03 июня 2006 года № 74-ФЗ в границах водоохранных зон запрещается: 1) использование сточных вод в целях регулирования плодородия почв; 2) размещение кладбищ, скотомогильников, объектов размещения отходов производства и потребления, химических, взрывчатых, токсичных, отравляющих и ядовитых веществ, пунктов захоронения радиоактивных отходов; 3) осуществление авиационных мер по борьбе с вредными организмами; 4) движение и стоянка транспортных средств (кроме специальных транспортных средств), за исключением их движения по дорогам и стоянки на дорогах и в специально оборудованных местах, имеющих твердое покрытие; 5) строительство и реконструкция автотранспортных станций, складов горюче-смазочных материалов (за исключением случаев, если автотранспортные станции, склады горюче-смазочных материалов размещены на территориях портов, инфраструктуры внутренних водных путей, в том числе баз (сооружений) для стоянки маломерных судов, объектов органов федеральной службы безопасности), станций технического обслуживания, используемых для технического осмотра и ремонта транспортных средств, осуществление мойки транспортных средств; 6) размещение специализированных хранилищ пестицидов и агрохимикатов, применение пестицидов и агрохимикатов; 7) сброс сточных, в том числе дренажных, вод; 8) разведка и добыча общераспространенных полезных ископаемых (за исключением случаев, если разведка и добыча общераспространенных полезных ископаемых осуществляются пользователями недр, осуществляющими разведку и добычу иных видов полезных ископаемых, в границах предоставленных им в соответствии с законодательством Российской Федерации о недрах горных отводов и (или) геологических отводов на основании утвержденного технического проекта в соответствии со статьей 19 1 Закона Российской Федерации от 21 февраля 1992 года N 2395-1 "О недрах"). В границах водоохранной зоны допускается проектирование, строительство, реконструкция, ввод в эксплуатацию, эксплуатация хозяйственных и иных объектов при условии оборудования таких объектов сооружениями, обеспечивающими охрану водных объектов от загрязнения, засорения и истощения вод в соответствии с водным законодательством и законодательством в области охраны окружающей среды, вид/наименование: Водоохранная зона малых рек, впадающих в Камское водохранилище на территории Пермского края, Часть 121, тип: Водоохранная зона, решения: 1. дата решения: 27.08.2019, номер решения: СЭД-30-01-02-1133, наименование ОГВ/ОМСУ: Министерство природных ресурсов, лесного хозяйства и экологии Пермского края 2.		
полное наименование должности	подпись		инициалы, фамилия

Лист 3

Земельный участок		Вид объекта недвижимости	
Лист № 3 раздела 1	Всего листов раздела 1: 6	Всего разделов: 5	Всего листов выписки: 12
06.02.2024г. № КУВИ-001/2024-37630262			
Кадастровый номер: 59:01:0000000:91924			
Сведения о том, что земельный участок полностью расположен в границах зоны с особыми условиями использования территории, территории объекта культурного наследия, публичного сервитута:		<p>дата решения: 03.06.2006, номер решения: 74-ФЗ, наименование ОГВ/ОМСУ: Государственная Дума Российской Федерации 3. дата решения: 10.01.2009, номер решения: 17, наименование ОГВ/ОМСУ: Правительство Российской Федерации Земельный участок полностью расположен в границах зоны с реестровым номером 59:32-6.553 от 27.04.2015, ограничение использования земельного участка в пределах зоны: Постановление Правительства РФ от 11.03.2010 N 138 "Об утверждении Федеральных правил использования воздушного пространства Российской Федерации": "Запрещается размещать в полосах воздушных подходов на удалении до 30 км, а вне полос воздушных подходов - до 15 км от контрольной точки аэродрома объекты выбросов (размещение) отходов, животноводческие фермы, скотобойни и другие объекты, способствующие привлечению и массовому скоплению птиц", вид/наименование: Зона с особыми условиями использования - Приаэродромная территория аэродрома аэропорта Большое Савино, тип: Охранная зона транспорта, дата решения: 11.03.2010, номер решения: 138, наименование ОГВ/ОМСУ: Правительство Российской Федерации Земельный участок полностью расположен в границах зоны с реестровым номером 59:00-6.834 от 15.08.2020, ограничение использования земельного участка в пределах зоны: В соответствии со ст. 65 Водного кодекса Российской Федерации от 03 июня 2006 года № 74-ФЗ в границах прибрежных защитных полос запрещается: 1) использование сточных вод в целях регулирования плодородия почв; 2) размещение кладбищ, скотомогильников, объектов размещения отходов производства и потребления, химических, взрывчатых, токсичных, отравляющих и ядовитых веществ, пунктов захоронения радиоактивных отходов; 3) осуществление авиационных мер по борьбе с вредными организмами; 4) движение и стоянка транспортных средств (кроме специальных транспортных средств), за исключением их движения по дорогам и стоянки на дорогах и в специально оборудованных местах, имеющих твердое покрытие; 5) размещение автотранспортных станций, складов горюче-смазочных материалов (за исключением случаев, если автотранспортные станции, склады горюче-смазочных материалов размещены на территориях портов, судостроительных и судоремонтных организаций, инфраструктуры внутренних водных путей при условии соблюдения требований законодательства в области охраны окружающей среды и настоящего Кодекса), станций технического обслуживания мойки транспортных средств; 6) размещение специализированных хранилищ пестицидов и агрохимикатов, применение пестицидов и агрохимикатов; 7) сброс сточных, в том числе дренажных, вод; 8) разведка и добыча общераспространенных полезных ископаемых (за исключением случаев, если разведка и добыча общераспространенных полезных ископаемых осуществляются пользователями недр, осуществляющими разведку и добычу иных видов полезных ископаемых, в границах</p>	
полное наименование должности		подпись	
		инициалы, фамилия	

Лист 4

Земельный участок	
вид объекта недвижимости	
Лист № 4 раздела 1	Всего листов раздела 1: 6
Всего листов раздела 1: 6	Всего разделов: 5
Всего листов выписки: 12	
06.02.2024г. № КУВИ-001/2024-37630262	
Кадастровый номер:	59:01:0000000:91924
Сведения о том, что земельный участок полностью расположен в границах зоны с особыми условиями использования территории, территории объекта культурного наследия, публичного сервитута:	предоставленных им в соответствии с законодательством Российской Федерации о недрах горных отводов и (или) геологических отводов на основании утвержденного технического проекта в соответствии со статьей 19.1 Закона Российской Федерации от 21 февраля 1992 года N 2395-1 "О недрах"); 9) распашка земель; 10) размещение отвалов размываемых грунтов; 11) выпас сельскохозяйственных животных и организаций для них легких лагерей, ванн., вид/наименование: Прибрежная защитная полоса малых рек, выпадающих в Камское водохранилище на территории Пермского края, Часть 121, тип: Прибрежная защитная полоса, решения: 1. дата решения: 27.08.2019, номер решения: СЭД-30-01-02-1133, наименование ОГВ/ОМСУ: Министерство природных ресурсов, лесного хозяйства и экологии Пермского края 2. дата решения: 03.06.2006, номер решения: 74-ФЗ, наименование ОГВ/ОМСУ: Государственная Дума Российской Федерации 3. дата решения: 10.01.2009, номер решения: 17, наименование ОГВ/ОМСУ: Правительство Российской Федерации
Сведения о том, что земельный участок расположен в границах особой экономической зоны, территории опережающего социально-экономического развития, зоны территориального развития в Российской Федерации, игорной зоны:	данные отсутствуют
Сведения о том, что земельный участок расположен в границах особо охраняемой природной территории, охотничьих угодий, лесничеств:	данные отсутствуют
Сведения о результатах проведения государственного земельного надзора:	данные отсутствуют
Сведения о расположении земельного участка в границах территории, в отношении которой утвержден проект межевания территории:	данные отсутствуют
Условный номер земельного участка:	данные отсутствуют
Сведения о принятии акта и (или) заключении договора, предусматривающих предоставление в соответствии с земельным законодательством исполнительным органом государственного органа власти или органом местного самоуправления, находящегося в государственной или муниципальной собственности земельного участка для строительства наемного дома социального использования или наемного дома коммерческого использования:	данные отсутствуют
Сведения о том, что земельный участок или земельные участки образованы на основании решения об изъятии земельного участка и (или) расположенного на нем объекта недвижимости для государственных или муниципальных нужд:	данные отсутствуют
полное наименование должности	подпись
	инициалы, фамилия

Лист 5

Земельный участок	
вид объекта недвижимости	
Лист № 5 раздела I	Всего разделов: 5
Лист № 5 раздела I	Всего листов выписки: 12
06.02.2024г. № КУВИ-001/2024-37630262	
Кадастровый номер: 59:01:0000000:91924	
Сведения о том, что земельный участок образован из земель или земельного участка, государственная собственность на которые не разграничена. В соответствии с Федеральным законом от 25 октября 2001 г. № 137-ФЗ "О введении в действие Земельного кодекса Российской Федерации" орган Администрации города Перми уполномочен на распоряжение таким земельным участком.	данные отсутствуют
Сведения о наличии земельного спора о местоположении границ земельных участков:	
Статус записи об объекте недвижимости:	Сведения об объекте недвижимости имеют статус "актуальные"
Особые отметки:	Сведения об ограничениях права на объект недвижимости, обременениях данного объекта, не зарегистрированных в реестре прав, ограничений прав и обременений недвижимого имущества: вид ограничения (обременения): ограничения прав на земельный участок, предусмотренные статьей 56 Земельного кодекса Российской Федерации; срок действия: с 15.04.2022; реквизиты документа-основания: приказ "Об утверждении установленных границ водоохранных зон, границ прибрежных защитных полос и границ береговых полос малых рек, впадающих в Камское водохранилище на территории Пермского края" от 27.08.2019 № СЭД-30-01-02-1133 выдан: Министерство природных ресурсов, лесного хозяйства и экологии Пермского края; водный кодекс Российской Федерации от 03.06.2006 № 74-ФЗ выдан: Государственная Дума Российской Федерации; постановление «Об утверждении правил установления на местности границ водоохранных зон и границ прибрежных защитных полос водных объектов» от 10.01.2009 № 17 выдан: Правительство Российской Федерации; вид ограничения (обременения): ограничения прав на земельный участок, предусмотренные статьей 56 Земельного кодекса Российской Федерации; срок действия: с 15.04.2022; реквизиты документа-основания: постановление "Об утверждении Федеральных правил использования воздушного пространства Российской Федерации" от 11.03.2010 № 138 выдан: Правительство Российской Федерации. вид ограничения (обременения): ограничения прав на земельный участок, предусмотренные статьей 56 Земельного кодекса Российской Федерации; срок действия: с 15.04.2022; реквизиты документа-основания: приказ "Об утверждении установленных границ водоохранных зон, границ прибрежных защитных полос и границ береговых полос малых рек, впадающих в Камское водохранилище на территории Пермского края" от 27.08.2019 № СЭД-30-01-02-1133 выдан: Министерство природных ресурсов, лесного хозяйства и экологии Пермского края; водный кодекс Российской Федерации от 03.06.2006 № 74-ФЗ выдан: Государственная Дума Российской Федерации; постановление «Об утверждении правил установления на местности границ водоохранных зон и границ прибрежных защитных полос водных объектов» от 10.01.2009 № 17 выдан: Правительство Российской Федерации. Земельный участок подлежит снятию с
полное наименование должности	подпись
	инициалы, фамилия

Лист 6

Земельный участок		
вид объекта недвижимости		
Лист № 6 раздела 1	Всего листов раздела 1: 6	Всего разделов: 5
Всего листов выписки: 12		
06.02.2024г. № КУВИ-001/2024-37630262		
Кадастровый номер: 59:01:0000000:91924		
государственного кадастрового учета по истечении пяти лет со дня его государственного кадастрового учета, если на него не будут зарегистрированы права. Сведения, необходимые для заполнения разделов: 2 - Сведения о зарегистрированных правах; 4 - Сведения о частях земельного участка, отсутствуют.		
Департамент земельных отношений администрации города Перми		
Получатель выписки:		
ПОЛНОЕ НАИМЕНОВАНИЕ ДОЛЖНОСТИ		ПОДПИСЬ
		инициалы, фамилия

Раздел 3.1 Лист 8

Выписка из Единого государственного реестра недвижимости об объекте недвижимости
 Описание местоположения земельного участка

Земельный участок			
вид объекта недвижимости			
Лист № 1 раздела 3.1	Всего листов раздела 3.1: 1	Всего разделов: 5	Всего листов выписки: 12
06.02.2024г. № КУВИ-001/2024-37630262			
Кадастровый номер: 59:01:000000:91924			

Описание местоположения границ земельного участка							
№ п/п	Номер точки		Дирекционный угол	Горизонтальное проложение, м	Описание закрепления на местности	Кадастровые номера смежных участков	Сведения об адресах правообладателей смежных земельных участков
	начальная ая	конечная ая					
1	2	3	4	5	6	7	8
1	1.1.1	1.1.2	64°1.1'	37.37	данные отсутствуют	59:01:000000:91923	данные отсутствуют
2	1.1.2	1.1.3	151°40.9'	21.19	данные отсутствуют	59:01:5010054:9	burgin.dm@mail.ru
3	1.1.3	1.1.4	241°50.5'	22.67	данные отсутствуют	данные отсутствуют	данные отсутствуют
4	1.1.4	1.1.5	244°11.3'	15.64	данные отсутствуют	данные отсутствуют	данные отсутствуют
5	1.1.5	1.1.1	334°11.6'	21.98	данные отсутствуют	данные отсутствуют	данные отсутствуют

полное наименование должности	подпись	инициалы, фамилия
-------------------------------	---------	-------------------

Раздел 3.2. Лист 9

Выписка из Единого государственного реестра недвижимости об объекте недвижимости
 Описание местоположения земельного участка

Земельный участок			
вид объекта недвижимости			
Лист № 1 раздела 3.2	Всего листов раздела 3.2: 1	Всего разделов: 5	Всего листов выписки: 12
06.02.2024г. № КУВИ-001/2024-37630262			
Кадастровый номер: 59:01:000000:91924			

Сведения о характерных точках границы земельного участка				
Система координат МСК59, зона 2				
Номер точки	Координаты, м		Описание закрепления на местности	Средняя квадратичная погрешность определения координат характерных точек границ земельного участка, м
	X	Y		
1	2	3	4	5
1	508373.78	2242580.09	Нет закрепления	0.1
2	508390.15	2242613.68	Нет закрепления	0.1
3	508371.5	2242623.73	Нет закрепления	0.1
4	508360.8	2242603.74	Нет закрепления	0.1
5	508353.99	2242589.66	Нет закрепления	0.1
1	508373.78	2242580.09	Нет закрепления	0.1

полное наименование должности	подпись
инициалы, фамилия	инициалы, фамилия

Раздел 4.1 Лист 10

Выписка из Единого государственного реестра недвижимости об объекте недвижимости
Сведения о частях земельного участка

Земельный участок		
вид объекта недвижимости		
Лист № 1 раздела 4.1	Всего листов раздела 4.1: 3	Всего разделов: 5
Всего листов выписки: 12		
06.02.2024г. № КУВИ-001/2024-37630262		
Кадастровый номер: 59:01:000000:91924		

Учетный номер части	Площадь, м2	Содержание ограничения в использовании или ограничения права на объект недвижимости или обременения объекта недвижимости
1	2	3
	Весь	<p>вид ограничения (обременения): ограничения прав на земельный участок, предусмотренные статьей 56 Земельного кодекса Российской Федерации; Срок действия: не установлен; реквизиты документа-основания: приказ "Об утверждении установленных границ водоохранных зон, границ прибрежных защитных полос и границ береговых полос малых рек, впадающих в Камское водохранилище на территории Пермского края" от 27.08.2019 № СЭД-30-01-02-1133 выдан: Министерство природных ресурсов, лесного хозяйства и экологии Пермского края; водный кодекс Российской Федерации от 03.06.2006 № 74-ФЗ выдан: Государственная Дума Российской Федерации; постановление «Об утверждении правил установления на местности границ водоохранных зон и границ прибрежных защитных полос водных объектов» от 10.01.2009 № 17 выдан: Правительство Российской Федерации; Содержание ограничения (обременения): Ограничение в использовании объектов недвижимости в границах водоохранной зоны малых рек, впадающих в Камское водохранилище на территории Пермского края, Часть 73 установлены в соответствии со ст. 65 Водного кодекса Российской Федерации от 03 июня 2006 года № 74-ФЗ в границах водоохранных зон запрещается: 1) использование сточных вод в целях регулирования плодородия почв; 2) размещение кладбищ, скотомогильников, объектов размещения отходов производства и потребления, химических, взрывчатых, токсичных, отравляющих и ядовитых веществ, пунктов захоронения радиоактивных отходов; 3) осуществление авиационных мер по борьбе с вредными организмами; 4) движение и стоянка транспортных средств (кроме специальных транспортных средств), за исключением их движения по дорогам и стоянки на дорогах и в специально оборудованных местах, имеющих твердое покрытие; 5) строительство и реконструкция автозаправочных станций, складов горюче-смазочных материалов (за исключением случаев, если автозаправочные станции, склады горюче-смазочных материалов размещены на территориях портов, инфраструктуры внутренних водных путей, в том числе баз (сооружений) для стоянки маломерных судов, объектов органов федеральной службы безопасности), станций технического обслуживания, используемых для технического осмотра и ремонта транспортных средств, осуществление мойки транспортных средств; 6) размещение специализированных хранилищ пестицидов и агрохимикатов, применение пестицидов и агрохимикатов; 7) сброс сточных, в том числе дренажных, вод; 8) разведка и добыча общераспространенных полезных ископаемых (за исключением случаев, если разведка и добыча общераспространенных полезных ископаемых осуществляются пользователями недр, осуществляющими разведку и добычу иных видов полезных ископаемых, в границах предоставленных им в соответствии с законодательством Российской Федерации о недрах горных</p>

полное наименование должности	подпись	инициалы, фамилия
-------------------------------	---------	-------------------

Лист 11

Земельный участок			
вид объекта недвижимости			
Лист № 2 раздела 4.1	Всего листов раздела 4.1: 3	Всего разделов: 5	Всего листов выписки: 12
06.02.2024г. № КУВИ-001/2024-37630262			
Кадастровый номер: 59:01:0000000:91924			
		<p>отводов и (или) геологических отводов на основании утвержденного технического проекта в соответствии со статьей 19.1 Закона Российской Федерации от 21 февраля 1992 года N 2395-1 "О недрах"). В границах водоохранной зоны допускается проектирование, строительство, реконструкция, ввод в эксплуатацию, эксплуатация хозяйственных и иных объектов при условии оборудования таких объектов сооружениями, обеспечивающими охрану водных объектов от загрязнения, засорения и истощения вод в соответствии с водным законодательством и законодательством в области охраны окружающей среды.; Реестровый номер границ: 59:00-6.790; Вид объекта реестра границ: Зона с особыми условиями использования территории; Вид зоны по документу: Водоохранная зона малых рек, впадающих в Камское водохранилище на территории Пермского края, Часть 121; Тип зоны: Водоохранная зона</p>	
Весь		<p>вид ограничения (обременения): ограничение прав на земельный участок, предусмотренные статьей 56 Земельного кодекса Российской Федерации; Срок действия: не установлен; реквизиты документа-основания: постановление "Об утверждении Федеральных правил использования воздушного пространства Российской Федерации" от 11.03.2010 № 138 выдан: Правительство Российской Федерации; Содержание ограничения (обременения): Постановление Правительства РФ от 11.03.2010 N 138 "Об утверждении Федеральных правил использования воздушного пространства Российской Федерации"; "Запрещается размещать в полосах воздушных подходов на удалении до 30 км, а вне полос воздушных подходов - до 15 км от контрольной точки аэродрома объекты выбросов (размещения) отходов, животноводческие фермы, скотобойни и другие объекты, способствующие привлечению и массовому скоплению птиц."; Реестровый номер границ: 59:32-6.553; Вид объекта реестра границ: Зона с особыми условиями использования территории; Вид зоны по документу: Зона с особыми условиями использования - Приаэродромная территория аэродрома Большое Савино; Тип зоны: Охранная зона транспорта</p>	
Весь		<p>вид ограничения (обременения): ограничения прав на земельный участок, предусмотренные статьей 56 Земельного кодекса Российской Федерации; Срок действия: не установлен; реквизиты документа-основания: приказ "Об утверждении установленных границ водоохраненных зон, границ прибрежных защитных полос и границ береговых полос малых рек, впадающих в Камское водохранилище на территории Пермского края" от 27.08.2019 № СЭД-30-01-02-1133 выдан: Министерство природных ресурсов, лесного хозяйства и экологии Пермского края; водный кодекс Российской Федерации от 03.06.2006 № 74-ФЗ выдан: Государственная Дума Российской Федерации; постановление «Об утверждении правил установления на местности границ водоохраненных зон и границ прибрежных защитных полос водных объектов» от 10.01.2009 № 17 выдан: Правительство Российской Федерации; Содержание ограничения (обременения): В соответствии со ст. 65 Водного кодекса Российской Федерации от 03 июня 2006 года № 74-ФЗ в границах прибрежных защитных полос запрещается: 1) использование сточных вод в целях регулирования плодородия почв; 2) размещение кладбищ, скотомогильников, объектов размещения отходов производства и потребления, химических, взрывчатых, токсичных, отравляющих и ядовитых веществ, пунктов захоронения радиоактивных отходов; 3) осуществление авиационных мер по борьбе с вредными организмами; 4) движение и стоянка</p>	
полное наименование должности		подпись	инициалы, фамилия

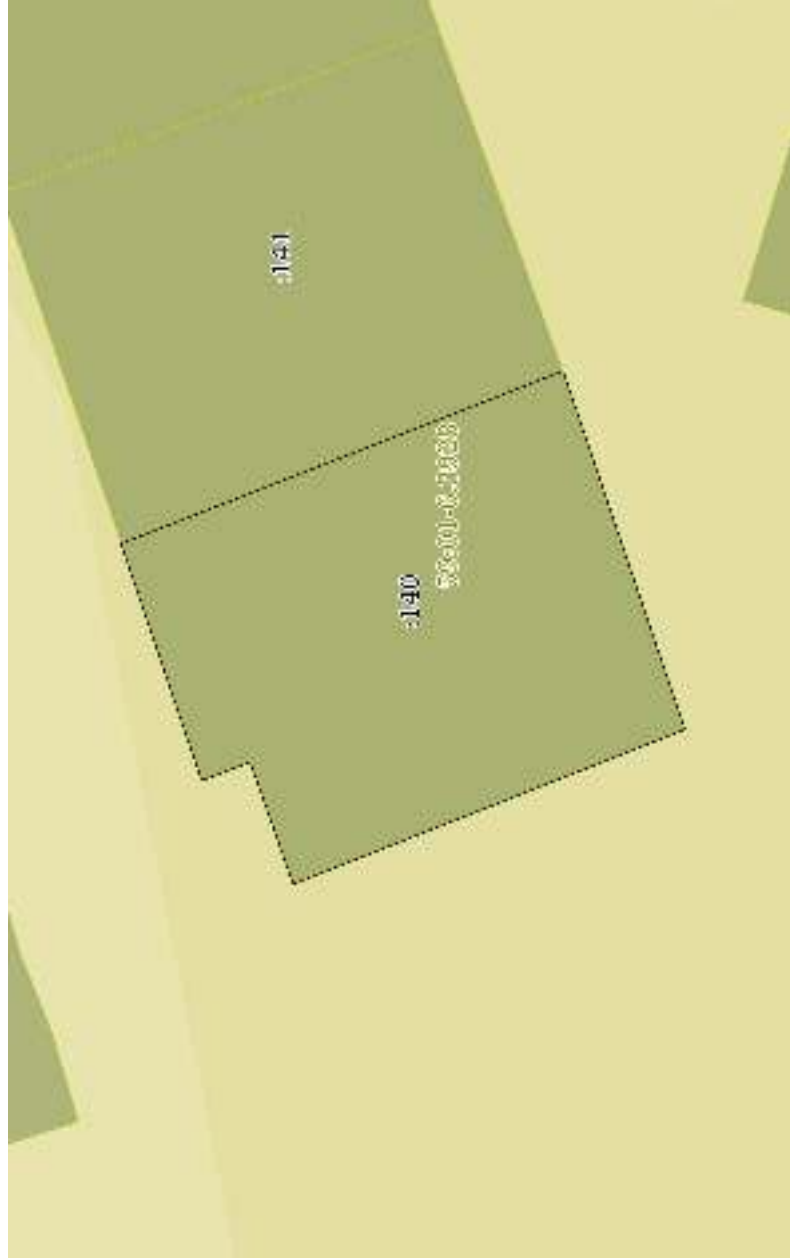
Лист 12

Земельный участок			
вид объекта недвижимости			
Лист № 3 раздела 4.1	Всего листов раздела 4.1: 3	Всего разделов: 5	Всего листов выписки: 12
06.02.2024г. № КУВИ-001/2024-37630262			
Кадастровый номер: 59:01:0000000:91924			
<p>транспортных средств (кроме специальных транспортных средств), за исключением их движения по дорогам и стоянки на дорогах и в специально оборудованных местах, имеющих твердое покрытие; 5) размещение автозаправочных станций, складов горюче-смазочных материалов (за исключением случаев, если автозаправочные станции, склады горюче-смазочных материалов размещены на территориях портов, судостроительных и судоремонтных организаций, инфраструктуры внутренних водных путей при условии соблюдения требований законодательства в области охраны окружающей среды и настоящего Кодекса), станций технического обслуживания, используемых для технического осмотра и ремонта транспортных средств, осуществление мойки транспортных средств; 6) размещение специализированных хранилищ пестицидов и агрохимикатов, применение пестицидов и агрохимикатов; 7) сброс сточных, в том числе дренажных, вод; 8) разведка и добыча общераспространенных полезных ископаемых (за исключением случаев, если разведка и добыча общераспространенных полезных ископаемых осуществляется пользователями недр, осуществляющими разведку и добычу иных видов полезных ископаемых, в границах предоставленных им в соответствии с законодательством Российской Федерации о недрах горных отводов и (или) геологических отводов на основании утвержденного технического проекта в соответствии со статьей 19.1 Закона Российской Федерации от 21 февраля 1992 года N 2395-1 "О недрах"); 9) распашка земель; 10) размещение отвалов размываемых грунтов; 11) выпас сельскохозяйственных животных и организаций для них летних лагерей, ванн.; Реестровый номер границы: 59:00-6.834; Вид объекта реестра границ: Зона с особыми условиями использования территории; Вид зоны по документу: Прибрежная защитная полоса малых рек, впадающих в Камское водохранилище на территории Пермского края, Часть 121; Тип зоны: Прибрежная защитная полоса</p>			
полное наименование должности		подпись	
		инициалы, фамилия	

Выписка из Единого государственного реестра недвижимости об объекте недвижимости
Описание местоположения земельного участка

Земельный участок			
вид объекта недвижимости			
Лист № 1 раздела 3	Всего листов раздела 3: 1	Всего разделов: 4	Всего листов выписки: 6
07.02.2024г. № КУВИ-001/2024-39453375			
Кадастровый номер: 59:01:2018011:140			

План (чертеж, схема) земельного участка



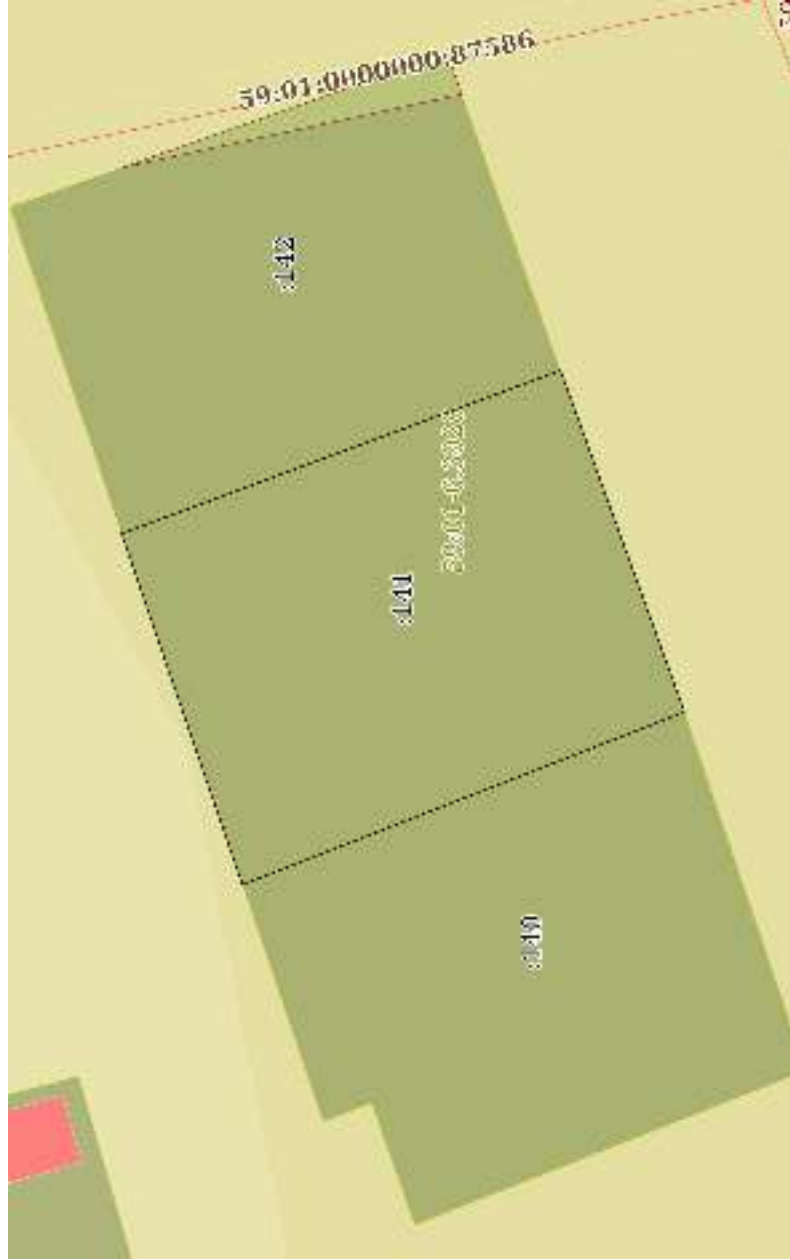
Масштаб 1:400	Условные обозначения:
---------------	-----------------------

полное наименование должности	подпись	инициалы, фамилия
-------------------------------	---------	-------------------

Выписка из Единого государственного реестра недвижимости об объекте недвижимости
Описание местоположения земельного участка

Земельный участок			
вид объекта недвижимости			
Лист № 1 раздела 3	Всего листов раздела 3: 1	Всего разделов: 5	Всего листов выписки: 11
07.02.2024г. № КУВИ-001/2024-39449268			
Кадастровый номер: 59:01:2018011:141			

План (чертеж, схема) земельного участка



Масштаб 1:400

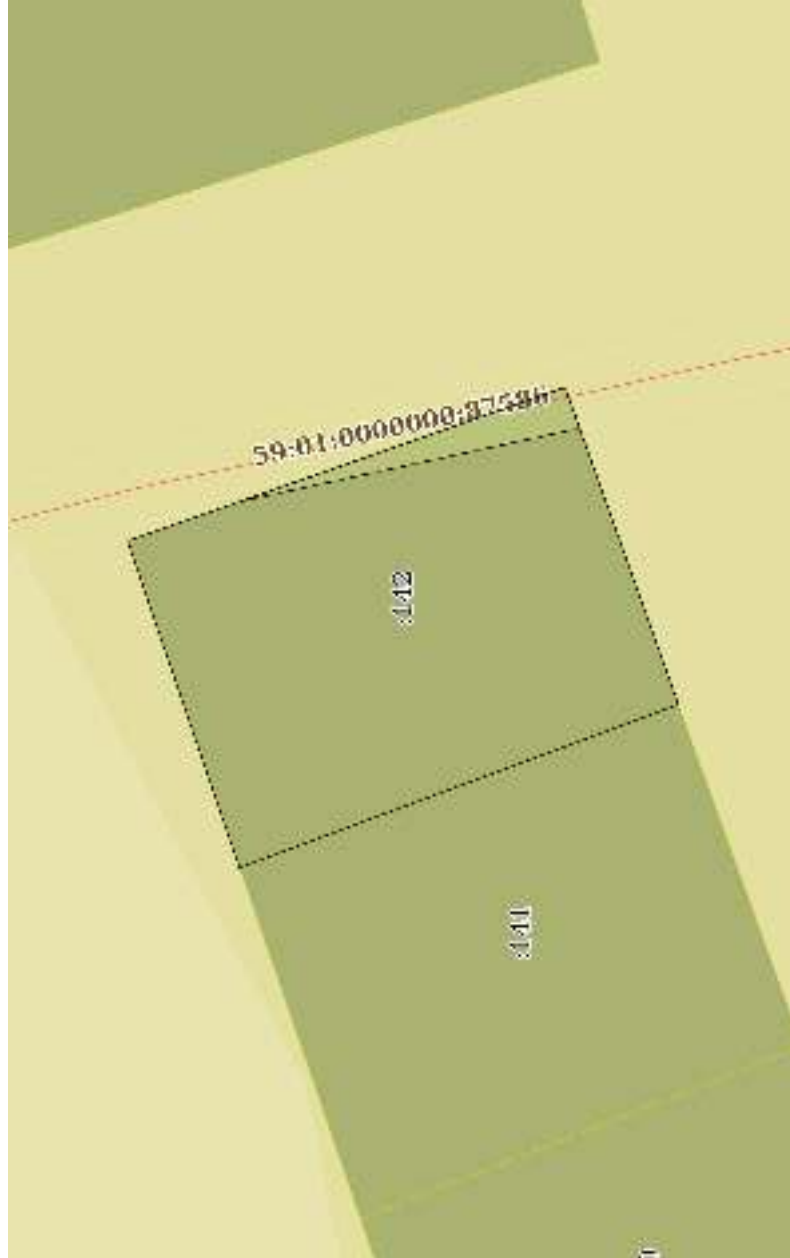
Условные обозначения:

полное наименование должности	подпись	инициалы, фамилия
-------------------------------	---------	-------------------

Выписка из Единого государственного реестра недвижимости об объекте недвижимости
Описание местоположения земельного участка

Земельный участок			
вид объекта недвижимости			
Лист № 1 раздела 3	Всего листов раздела 3: 1	Всего разделов: 7	Всего листов выписки: 14
09.02.2024г. № КУВИ-001/2024-42229585			
Кадастровый номер: 59:01:2018011:142			

План (чертеж, схема) земельного участка



Масштаб 1:400

Условные обозначения:

полное наименование должности	подпись	инициалы, фамилия
-------------------------------	---------	-------------------

Выписка из Единого государственного реестра недвижимости об объекте недвижимости
Описание местоположения земельного участка

Земельный участок			
вид объекта недвижимости			
Лист № 1 раздела 3	Всего листов раздела 3: 1	Всего разделов: 5	Всего листов выписки: 12
06.02.2024г. № КУВИ-001/2024-37630262			
Кадастровый номер: 59:01:0000000:91924			

План (чертеж, схема) земельного участка



Масштаб 1:400 Условные обозначения:

полное наименование должности	подпись	инициалы, фамилия
-------------------------------	---------	-------------------

Отчет
о результатах деятельности государственного (муниципального) учреждения и об использовании
закрепленного за ним государственного (муниципального) имущества

	на 1 января 20 24 г.		Дата	КОДЫ
			по Сводному реестру	25.01.2024
Учреждение	Муниципальное автономное учреждение дополнительного образования города Перми "Детская школа искусств им. Д.Б. Кабалевского"		ИНН	57308538
Тип учреждения	3 (классное - "01", бюджетное - "02", автономное - "03")		КПП	5903005440
Орган, осуществляющий функции и полномочия учредителя	Администрация города Перми, Департамент культуры и молодежной политики администрации города Перми		БК	590301001
Публично-правовое образование	город Пермь		по ОКТМО	924
Периодичность: годовая				57701000

Раздел 1. Результаты деятельности

1. Отчет о выполнении муниципального задания на оказание муниципальных услуг (выполнение работ) № 4 на 2023 год и на плановый период 2024 и 2025 годов.

2. Сведения о поступлениях и выплатах учреждения.

3. Сведения об оказываемых услугах, выполняемых работах сверх установленного муниципального задания, а также выпускаемой продукции.

4. Сведения о доходах Учреждения в виде прибыли, приходящейся на доли в уставных (складочных) капиталах хозяйственных товариществ и обществ, или дивидендов по акциям, принадлежащим учреждению.

5. Сведения о кредиторской задолженности и обязательствах учреждения.

6. Сведения о просроченной кредиторской задолженности.

7. Сведения о задолженности по ущербу, недостачам, хищениям денежных средств и материальных ценностей.

8. Сведения о численности сотрудников и оплате труда.

9. Сведения о счетах учреждения, открытых в кредитных организациях.

Раздел 2. Использование имущества, закрепленного за учреждением

1. Сведения о недвижимом имуществе, за исключением земельных участков, закрепленном на праве оперативного управления.

2. Сведения о земельных участках, предоставленных на праве постоянного (бессрочного) пользования.

3. Сведения о недвижимом имуществе, используемом по договору аренды.

4. Сведения о недвижимом имуществе, используемом по договору безвозмездного пользования (договору осуды).

5. Сведения об особо ценном движимом имуществе (за исключением транспортных средств).

6. Сведения о транспортных средствах.

7. Сведения об имуществе, за исключением земельных участков, переданном в аренду.

Раздел 3. Эффективность деятельности

1. -

2. -

Руководитель
(уполномоченное лицо)

Учреждения

директор
(подпись)

Лозован О.Н.
(расшифровка подписи)

Исполнитель

заместитель директора по
общим вопросам
(подпись)

2222422
(телефон)

" 25 " января 20 24 г.

ОТЧЕТ

о выполнении муниципального задания на оказание муниципальных услуг (выполнение работ) № 4 на 2023 год и на плановый период 2024 и 2025 годов

на "01" января 2024 г.

Муниципальное автономное учреждение дополнительного образования города Перми "Детская школа искусств им. Д.Б. Кабалева" Кабалева

Наименование муниципального учреждения
Виды деятельности муниципального учреждения

Образование дополнительное детей и взрослых

[указываются виды деятельности муниципального учреждения, по которым ему утверждено муниципальное задание]

Периодичность

ежеквартально

(используется в соответствии с периодичностью представления отчета о выполнении муниципального задания, установленной в муниципальном задании)

Форма	Коды
по ОКУД	0506501
Дата	04.01.2024
Код по сводному реестру	57308538.
По ОКВЭД	85.41
По ОКВЭД	
По ОКВЭД	

№	п/п	№	№	№	№	№	№	№	№
1	2	3	4	5	6	7	8	9	10
1. Директор 2. Заместитель 3. Начальник 4. Начальник 5. Начальник 6. Начальник 7. Начальник 8. Начальник 9. Начальник 10. Начальник	1	2	3	4	5	6	7	8	9
1. Директор 2. Заместитель 3. Начальник 4. Начальник 5. Начальник 6. Начальник 7. Начальник 8. Начальник 9. Начальник 10. Начальник	1	2	3	4	5	6	7	8	9
1. Директор 2. Заместитель 3. Начальник 4. Начальник 5. Начальник 6. Начальник 7. Начальник 8. Начальник 9. Начальник 10. Начальник	1	2	3	4	5	6	7	8	9
1. Директор 2. Заместитель 3. Начальник 4. Начальник 5. Начальник 6. Начальник 7. Начальник 8. Начальник 9. Начальник 10. Начальник	1	2	3	4	5	6	7	8	9
1. Директор 2. Заместитель 3. Начальник 4. Начальник 5. Начальник 6. Начальник 7. Начальник 8. Начальник 9. Начальник 10. Начальник	1	2	3	4	5	6	7	8	9
1. Директор 2. Заместитель 3. Начальник 4. Начальник 5. Начальник 6. Начальник 7. Начальник 8. Начальник 9. Начальник 10. Начальник	1	2	3	4	5	6	7	8	9
1. Директор 2. Заместитель 3. Начальник 4. Начальник 5. Начальник 6. Начальник 7. Начальник 8. Начальник 9. Начальник 10. Начальник	1	2	3	4	5	6	7	8	9
1. Директор 2. Заместитель 3. Начальник 4. Начальник 5. Начальник 6. Начальник 7. Начальник 8. Начальник 9. Начальник 10. Начальник	1	2	3	4	5	6	7	8	9
1. Директор 2. Заместитель 3. Начальник 4. Начальник 5. Начальник 6. Начальник 7. Начальник 8. Начальник 9. Начальник 10. Начальник	1	2	3	4	5	6	7	8	9

Часть 3. Отчет о финансовом обеспечении муниципального
на 1 января 2024 г.

Единица измерения: тыс. руб.

Наименование муниципальной услуги (работы)	Учрежденный объем финансирования	Осуществлено расходов средств на начало отчетного периода				Поступило средств				Противоположные расходы (расходы на возврат)				Осуществлено расходов средств на конец отчетного периода			
		в том числе		в том числе		в том числе		в том числе		в том числе		в том числе		в том числе			
		за счет средств бюджета города Пермь	за счет межбюджетных трансфертов	за счет средств бюджета города Пермь	за счет межбюджетных трансфертов	за счет средств бюджета города Пермь	за счет межбюджетных трансфертов	за счет средств бюджета города Пермь	за счет межбюджетных трансфертов	за счет средств бюджета города Пермь	за счет межбюджетных трансфертов	за счет средств бюджета города Пермь	за счет межбюджетных трансфертов	за счет средств бюджета города Пермь	за счет межбюджетных трансфертов		
1	2	3	4	5	6	7	8	9	10	11	12	13	14				
Реализация подпрограммы «Профессиональные программы в области детства»	39 135,77	-	-	-	39 135,77	39 135,77	-	-	39 135,77	29135,77	-	-	-	-			
Итого		-	-	-	39 135,77	39 135,77	-	-	39 135,77	29135,77	-	-	-	-			

Руководитель (подпись/личное дело)
Учреждения

Подписчик (лицо, ответственное за составление отчета)

« ____ » _____ 20__ года

_____ (подпись)
_____ (подпись)

Сведения о поступлениях и выплатах учреждения

на 1 января 20 24 г.

Учреждение
Орган, осуществляющий
функции и полномочия учреждения
Публично-правовое образование
Передаточник: государственный
Смещение: руб.

Муниципальное автономное учреждение дополнительного образования города Перми "Детская школа искусств им. Д.С. Кобляковского"

Администрация города Перми, Департамент культуры и молодежной политики администрации города Перми
город Перми

Дата:	КОУБД
ИНН:	55-03-30034
КПП:	5903903440
Ген. дир.:	590301001
Идентификационный номер налогоплательщика:	504
ИНН/ОГРН:	57931000
ИНН/ОКЕН:	363

Таблица 1. Сведения о поступлениях учреждения

Наименование источника	Код строки	Сумма поступлений				Взношение, %	Доля в общей сумме поступлений, %
		за 2023 год (за отчетный финансовый год)	за 2022 год (за год, предшествующий отчетному)	в % к 2022 году (за год, предшествующий отчетному)	в % к 2023 году (за отчетный финансовый год)		
Субсидия на финансовое обеспечение выполнения государственного (муниципального) задания	0110	38 135 508,66	34 021 200,00	89,23%	15,02%	77,87%	
Субсидия на финансовое обеспечение выполнения государственного задания на выполнение государственного задания	0210	0,00	0,00	0,00%	0,00%	0,00%	
Субсидия на выполнение государственного задания	0310	5 112 057,66	11 330 134,40	221,61%	-51,91%	10,46%	
Субсидия на выполнение государственного задания	0410	0,00	0,00	0,00%	0,00%	0,00%	
Субсидия на осуществление капитальных вложений	0510	0,00	0,00	0,00%	0,00%	0,00%	
Гранты и фонды субсидий, в том числе:							
гранты и фонды субсидий из федерального бюджета	0501	0,00	0,00	0,00%	0,00%	0,00%	
гранты и фонды субсидий из бюджета субъектов Российской Федерации и местных бюджетов	0502	0,00	0,00	0,00%	0,00%	0,00%	
гранты, целевые субсидии, субсидии на осуществление капитальных вложений в форме субсидий, осуществляемые из бюджета бюджетной системы Российской Федерации	0503	0,00	0,00	0,00%	0,00%	0,00%	
иные:							
гранты, целевые субсидии, субсидии на осуществление капитальных вложений в форме субсидий, осуществляемые из бюджета бюджетной системы Российской Федерации	0610	0,00	0,00	0,00%	0,00%	0,00%	
доходы от продажи доли участия, полученные в соответствии с бюджетной системой Российской Федерации	0710	56 700,00	22 780,00	40,16%	148,96%	0,17%	
доходы от продажи доли участия, полученные в соответствии с бюджетной системой Российской Федерации	0810	5 701 208,11	5 369 310,15	92,60%	12,13%	11,33%	
иные:							
доходы в виде платы за выполнение работ (выполнение работ) и demais установленных государственных заданий	0811	0,00	0,00	0,00%	0,00%	0,00%	
доходы от оказания услуг, выполнения работ, реализации иной продукции сверх установленного государственного задания	0812	5 776 317,66	5 155 935,56	89,27%	12,57%	11,89%	
доходы от оказания услуг, выполнения работ, реализации иной продукции сверх установленного государственного задания	0813	0,00	0,00	0,00%	0,00%	0,00%	
доходы от оказания услуг, выполнения работ, реализации иной продукции сверх установленного государственного задания	0814	0,00	0,00	0,00%	0,00%	0,00%	
доходы от оказания услуг, выполнения работ, реализации иной продукции сверх установленного государственного задания	0815	0,00	0,00	0,00%	0,00%	0,00%	
доходы от оказания услуг, выполнения работ, реализации иной продукции сверх установленного государственного задания	0816	51 008,11	81 168,59	159,14%	-18,57%	0,16%	
иные:							
доходы от оказания услуг, выполнения работ, реализации иной продукции сверх установленного государственного задания	0817	-36 136,08	-50 702,00	-139,99%	-28,85%	-0,07%	

Наименование элементов	Код страны	Сумма поступлений		Выказки, %	Доля в общей сумме выказки, %
		за 2023 год (по отчетной фискальной год)	за 2022 год (по год, предшествующий отчетному)		
1	2	3	4	5	6
Доходы от собственности, всего	0000	0,00	0,00	0,00%	0,00%
доходы в виде процентов либо иных платежей за пользование недвижимым имуществом (имущественные налоги)	0001	0,00	0,00	0,00%	0,00%
доходы от розничной торговли на территории местной самоуправительной деятельности и срезания	0002	0,00	0,00	0,00%	0,00%
доходы от оказания услуг связи и в области информатизации	0003	0,00	0,00	0,00%	0,00%
доходы от оказания услуг связи в области информатизации	0004	0,00	0,00	0,00%	0,00%
доходы от оказания услуг связи в области информатизации	0005	0,00	0,00	0,00%	0,00%
доходы от оказания услуг связи в области информатизации	0006	0,00	0,00	0,00%	0,00%
доходы от оказания услуг связи в области информатизации	0007	0,00	0,00	0,00%	0,00%
доходы от оказания услуг связи в области информатизации	0008	0,00	0,00	0,00%	0,00%
доходы от оказания услуг связи в области информатизации	1000	0,00	1 918,78	-100,00%	0,00%
доходы от оказания услуг связи в области информатизации	1100	0,00	0,00	0,00%	0,00%
доходы от оказания услуг связи в области информатизации	1200	0,00	0,00	0,00%	0,00%
Итого	9999	30 297 714,43	30 764 361,33	х	100%

Таблица 2. Сведения о выказках, услугах

Наименование элементов	Код страны	в том числе по видам деятельности, финансово-обеспечивающей деятельность по выказкам																	
		за отчетный период (в форме субтаблицы)																	
		в том числе:		доля в общей сумме выказки в графе 3, %	доля в общей сумме выказки в графе 3, %	доля в общей сумме выказки в графе 3, %	доля в общей сумме выказки в графе 3, %	доля в общей сумме выказки в графе 3, %	доля в общей сумме выказки в графе 3, %	доля в общей сумме выказки в графе 3, %	доля в общей сумме выказки в графе 3, %	доля в общей сумме выказки в графе 3, %	доля в общей сумме выказки в графе 3, %						
доля в общей сумме выказки в графе 3, %	доля в общей сумме выказки в графе 3, %																		
1	2	3	4	5	6	7	8	9	10	11	12	13	14	15	16	17	18	19	20
Оплата труда и вознаграждения работникам	0000	34 880 828,54	69,40%	38 021 252,22	37,50%	3 669 200,76	4,08%	0,00	0,00%	0,00	0,00%	0,00	0,00%	3 030 772,07	7,82%	3 830 773,07	7,82%	0,00	0,00%
Взносы на обязательное социальное страхование	0000	8 600 480,72	17,30%	8 162 218,24	8,34%	990 716,48	1,18%	0,00	0,00%	0,00	0,00%	0,00	0,00%	1 177 905,80	3,34%	1 177 905,80	3,34%	0,00	0,00%
Прочие расходы на заработную плату, налог, взносы	0000	5 182 350,83	10,30%	1 824 068,01	3,62%	3 652 900,00	5,29%	0,00	0,00%	0,00	0,00%	0,00	0,00%	599 775,49	1,18%	579 862,38	1,14%	21 881,84	0,46%
Услуги связи	0001	622 880,70	0,24%	111 284,23	0,22%	0,00	0,00%	0,00	0,00%	0,00	0,00%	0,00	0,00%	18 883,11	0,02%	18 883,11	0,02%	0,00	0,00%
Транспортные услуги	0002	0,00	0,00%	0,00	0,00%	0,00	0,00%	0,00	0,00%	0,00	0,00%	0,00	0,00%	0,00	0,00%	0,00	0,00%	0,00	0,00%
Коммунальные услуги	0003	231 371,24	1,00%	378 279,78	0,75%	0,00	0,00%	0,00	0,00%	0,00	0,00%	0,00	0,00%	123 099,84	0,30%	123 099,84	0,30%	0,00	0,00%
Финансовые услуги и прочие	0004	13 000,00	0,03%	15 000,00	0,03%	0,00	0,00%	0,00	0,00%	0,00	0,00%	0,00	0,00%	0,00	0,00%	0,00	0,00%	0,00	0,00%
Услуги связи на территории местного самоуправления	0005	2 072 520,07	5,91%	272 868,21	0,46%	2 647 660,66	5,27%	0,00	0,00%	0,00	0,00%	0,00	0,00%	31 341,26	0,10%	40 281,96	0,09%	8 457,80	0,01%

прочие работы, услуги	0106	1 119 636,67	2,18%	846 725,19	7,07%	15 060,60	0,00%	0,00	0,00%	0,00	0,00%	0,00	0,00%	242 820,98	0,48%	0,00	0,00%
долговые средства	0107	90 410,00	0,18%	51 410,00	0,16%	0,00	0,00%	0,00	0,00%	0,00	0,00%	0,00	0,00%	39 000,00	0,08%	0,00	0,00%
интерактивные активы	0108	0,00	0,00%	0,00	0,00%	0,00	0,00%	0,00	0,00%	0,00	0,00%	0,00	0,00%	0,00	0,00%	0,00	0,00%
информационные активы	0109	0,00	0,00%	0,00	0,00%	0,00	0,00%	0,00	0,00%	0,00	0,00%	0,00	0,00%	0,00	0,00%	0,00	0,00%
интерактивные услуги	0110	216 966,87	0,53%	134 187,24	0,31%	0,00	0,00%	0,00	0,00%	0,00	0,00%	0,00	0,00%	86 888,49	0,17%	15 422,24	0,07%
Обслуживание объектов	0400	0,00	0,00%	0,00	0,00%	0,00	0,00%	0,00	0,00%	0,00	0,00%	0,00	0,00%	0,00	0,00%	0,00	0,00%
Безвозмездная передача имущества	0900	0,00	0,00%	0,00	0,00%	0,00	0,00%	0,00	0,00%	0,00	0,00%	0,00	0,00%	0,00	0,00%	0,00	0,00%
Свалочное хозяйство	0600	61 342,85	0,15%	51 037,27	0,37%	1 967,24	0,064%	0,00	0,00%	0,00	0,00%	0,00	0,00%	8 407,38	0,02%	0,00	0,00%
Уплата налогов, сборов, прочих платежей в бюджет (за исключением взносов на обязательное социальное страхование), взносы ИИП	0700	383 499,00	0,57%	189 060,00	0,28%	0,00	0,00%	0,00	0,00%	0,00	0,00%	0,00	0,00%	74 075,00	0,15%	0,00	0,00%
Уплата им. прибыль	0701	0,00	0,00%	0,00	0,00%	0,00	0,00%	0,00	0,00%	0,00	0,00%	0,00	0,00%	0,00	0,00%	0,00	0,00%
Уплата им. добавленной стоимости	0702	0,00	0,00%	0,00	0,00%	0,00	0,00%	0,00	0,00%	0,00	0,00%	0,00	0,00%	0,00	0,00%	0,00	0,00%
Уплата на имущество организаций	0703	0,00	0,00%	0,00	0,00%	0,00	0,00%	0,00	0,00%	0,00	0,00%	0,00	0,00%	0,00	0,00%	0,00	0,00%
Уплатный налог	0704	243 012,00	0,46%	189 900,00	0,36%	0,00	0,00%	0,00	0,00%	0,00	0,00%	0,00	0,00%	34 072,00	0,11%	0,00	0,00%
Упрощенный налог	0705	0,00	0,00%	0,00	0,00%	0,00	0,00%	0,00	0,00%	0,00	0,00%	0,00	0,00%	0,00	0,00%	0,00	0,00%
Уплатный налог	0706	0,00	0,00%	0,00	0,00%	0,00	0,00%	0,00	0,00%	0,00	0,00%	0,00	0,00%	0,00	0,00%	0,00	0,00%
Удерживаемые налоги	0707	29 060,85	0,04%	0,00	0,00%	0,00	0,00%	0,00	0,00%	0,00	0,00%	0,00	0,00%	29 060,00	0,04%	0,00	0,00%

Сведения об оказываемых услугах, выполняемых работах
 сферы установленного государственного (муниципального) задания, а также выполняемой производимой

18 1 _____ апреля 20 24 г.

КОДЫ	23.11.2024
Дата	23.11.2024
по Сводному плану	5738738
ИНН	5003029440
КПП	500601001
глава по ОК	164
по ОКМФ	5791000

Муниципальное учреждение: управление жилищного обслуживания города. Перечень: Детский садик №100, кв. Д.Б. Кабановский.
 Администрация города (лица, действующая в интересах населения администрации города Пермь)
 город Пермь

Учреждение
 (полное наименование) Филиал
 и подполное учреждение

Инициатор: Управление
 жилищного обслуживания

Таблица 1. Сведения об услугах, выполняемых сфера установленного государственного (муниципального) задания

Наименование выполняемых услуг	Код по ОКМФ	Код услуги	Объем оказанных услуг			Доплата за оказание услуг, руб.	Цена (тариф)	Справочные реквизиты лиц, которым устанавливается цена (тариф):		
			количество	млн руб.	млн руб.			реквизиты (ОКМФ, упр. задание)	дата	номер
Выполнение жилищных коммунальных работ, благоустройство территории, содержание объектов в области культуры, здравоохранения, спорта, молодежной политики, жилищно-коммунального хозяйства	85.41.2	1000	человек	392	235	5 378 317	3 300	Перечень адресов: ЖАУ ДО "Детский садик №100, кв. Д.Б. Кабановский"	10.11.2024	883
Итого		9000	к	к	к	5 378 317	3 300	к	к	к

Таблица 2. Сведения о работах, выполняемых сфера установленного государственного (муниципального) задания

Наименование выполняемых работ	Код по ОКМФ	Код услуги	Объем выполненных работ			Доплата за выполнение работ, руб.	Цена (тариф)	Справочные реквизиты лиц, которым устанавливается цена (тариф):		
			количество	млн руб.	млн руб.			реквизиты (ОКМФ, упр. задание)	дата	номер
Итого		9000	к	к	к	0	-	к	к	к

Таблица 3. Сведения о производимой продукции

Наименование производимой продукции	Код по ОКМФ	Код услуги	Объем произведенной продукции			Доплата за реализацию продукции, руб.	Цена (тариф)	Справочные реквизиты лиц, которым устанавливается цена (тариф):		
			количество	млн руб.	млн руб.			реквизиты (ОКМФ, упр. задание)	дата	номер
Итого		9000	к	к	к	0	-	к	к	к

Руководитель (полное наименование) Учреждения
 (полное наименование) Филиал
 и подполное учреждение
 (полное наименование) Филиал

Должность С.Н.
 (полное наименование)
 2223423
 (номер)

23 _____ апреля 20 24 г.

Сведения о доходах учреждения в виде заработка, приходящегося на доли в уставных (складочных) капиталах хозяйственных товариществ и обществ, или доделов по акциям, привилегиям участия в уставном

капитале _____ на 1 января _____ 20 24 г.

А.О.ИФК
25.11.2024
57326558
991210501
56601021
954
37301000

Дата
по Сводному отчету
ИФК

ИФК
глава по ИФ
по ОК.Т-40

Муниципальное автономное учреждение «Административно-управляющая служба Парня» Денежная книга общества с.с. Д.Б. Кабышевского

Административная служба Парня. Индивидуальный предприниматель по адресу: администрация Парня Парня

Учреждение
Средняя общеобразовательная школа
в поселке городского типа
Дубовое городского округа Парня
Полное наименование

наименование	Уставный (складочный) капитал (акции)				Код парня	Сумма вложений с отчетной датой	Доля в акциях закрытого АО	Вид вложений ¹	Закрепленность перед учреждением по первоначальной части прибыли (денежной) на начало года	Доходы		Закрепленность перед учреждением по первоначальной части прибыли (денежной) на начало отчетного года
	ИФК по ОК.О.С.В.	доля общими	акции доли	акции доли						по ИФК	по ИФК	
1	3	4	5	6	7	8	9	10	11	12	13	
2												
-												
Итого											0	0

Учреждение
Средняя общеобразовательная школа
в поселке городского типа
Дубовое городского округа Парня

Директор _____ (подпись)

Денежная книга общества с.с. Д.Б. Кабышевского

Исполнитель
Закрепленность перед учреждением
по первоначальной
части прибыли (денежной)

Кабышевский Д.Б.
(подпись)

3322432
(ИНН)

№ _____ января _____ 20 24 г.

¹ Сведения об акциях и долях в уставном (складочном) капитале хозяйственных товариществ и обществ, или доделов по акциям, привилегиям участия в уставном капитале в отношении каждого участника в виде:

1 - наименование акционерного общества, товарищества, общества с ограниченной ответственностью, общества с дополнительной ответственностью, общества с ответственностью солидарно, общества с ответственностью по акциям, общества с ответственностью по облигациям, общества с ответственностью по облигациям с ипотечным покрытием, общества с ответственностью по облигациям с залогом недвижимого имущества, общества с ответственностью по облигациям с залогом ценных бумаг иностранного эмитента, общества с ответственностью по облигациям с залогом имущества иностранного эмитента;

Сведения о составе учредителей, отделившихся в отдельные организации

007 _____ января _____ 20 24 г.

КОДЫ	
Дата	25.01.2024
по Сводному регистру	33166338
ИПН	4000000001
ИПН	502121001
ссыл. до БС	574
по ОКДМФ	57701232

Учредитель: Муниципальное дошкольное учреждение дополнительного образования детей «Детский садик комбинированного вида №16 «Кавказиком»
 Страна: образовательная Федерация и политическая система
 Публико-правовое образование: Администрация города Пуджа, Департамент культуры, в максимальной степени обеспечивающий реализацию права
 Идентификация: г. Пуджа, Республика Татарстан

Почтовый адрес в государственной организации	Идентификатор		Идентификатор в государственной организации				Остаток средств на конец отчетного периода, %
	1	2	3	4	5	6	
1. Дети в образовательной организации в городе Пудже Республики Татарстан	X	X	X	X	X	X	X
-	-	-	-	-	-	-	-
-	-	-	-	-	-	-	-
Итого	-	-	-	-	-	-	-
Средств в образовательной организации в муниципальной системе	X	X	X	X	X	X	X
-	-	-	-	-	-	-	-
-	-	-	-	-	-	-	-
Итого	-	-	-	-	-	-	-

Уполномоченный (подпись и печать) _____
 Уполномоченный (подпись) _____
 Инициалы _____
 25 _____ января _____ 20 24 г.

Уполномоченный (подпись и печать) _____
 Уполномоченный (подпись) _____
 Инициалы _____

Муниципальное бюджетное учреждение культуры «Музей-заповедник «Смоленская крепость»

Итого	Платежные средства		Платежные средства					Платежные средства			Платежные средства																																																																																																																																																																																																																																																																																																																																																																																																																																																																																																																																																																																																																																																																																																																																																																																																																																																																																																																																																																																																																																																																																																																																																																																																																																																																																																																																																	
	в руб.	в % к плану	в руб.	в % к плану	в руб.	в % к плану	в руб.	в % к плану	в руб.	в % к плану	в руб.	в % к плану																																																																																																																																																																																																																																																																																																																																																																																																																																																																																																																																																																																																																																																																																																																																																																																																																																																																																																																																																																																																																																																																																																																																																																																																																																																																																																																																																
1	2	3	4	5	6	7	8	9	10	11	12	13	14	15	16	17	18	19	20	21	22	23	24	25	26	27	28	29	30	31	32	33	34	35	36	37	38	39	40	41	42	43	44	45	46	47	48	49	50	51	52	53	54	55	56	57	58	59	60	61	62	63	64	65	66	67	68	69	70	71	72	73	74	75	76	77	78	79	80	81	82	83	84	85	86	87	88	89	90	91	92	93	94	95	96	97	98	99	100	101	102	103	104	105	106	107	108	109	110	111	112	113	114	115	116	117	118	119	120	121	122	123	124	125	126	127	128	129	130	131	132	133	134	135	136	137	138	139	140	141	142	143	144	145	146	147	148	149	150	151	152	153	154	155	156	157	158	159	160	161	162	163	164	165	166	167	168	169	170	171	172	173	174	175	176	177	178	179	180	181	182	183	184	185	186	187	188	189	190	191	192	193	194	195	196	197	198	199	200	201	202	203	204	205	206	207	208	209	210	211	212	213	214	215	216	217	218	219	220	221	222	223	224	225	226	227	228	229	230	231	232	233	234	235	236	237	238	239	240	241	242	243	244	245	246	247	248	249	250	251	252	253	254	255	256	257	258	259	260	261	262	263	264	265	266	267	268	269	270	271	272	273	274	275	276	277	278	279	280	281	282	283	284	285	286	287	288	289	290	291	292	293	294	295	296	297	298	299	300	301	302	303	304	305	306	307	308	309	310	311	312	313	314	315	316	317	318	319	320	321	322	323	324	325	326	327	328	329	330	331	332	333	334	335	336	337	338	339	340	341	342	343	344	345	346	347	348	349	350	351	352	353	354	355	356	357	358	359	360	361	362	363	364	365	366	367	368	369	370	371	372	373	374	375	376	377	378	379	380	381	382	383	384	385	386	387	388	389	390	391	392	393	394	395	396	397	398	399	400	401	402	403	404	405	406	407	408	409	410	411	412	413	414	415	416	417	418	419	420	421	422	423	424	425	426	427	428	429	430	431	432	433	434	435	436	437	438	439	440	441	442	443	444	445	446	447	448	449	450	451	452	453	454	455	456	457	458	459	460	461	462	463	464	465	466	467	468	469	470	471	472	473	474	475	476	477	478	479	480	481	482	483	484	485	486	487	488	489	490	491	492	493	494	495	496	497	498	499	500	501	502	503	504	505	506	507	508	509	510	511	512	513	514	515	516	517	518	519	520	521	522	523	524	525	526	527	528	529	530	531	532	533	534	535	536	537	538	539	540	541	542	543	544	545	546	547	548	549	550	551	552	553	554	555	556	557	558	559	560	561	562	563	564	565	566	567	568	569	570	571	572	573	574	575	576	577	578	579	580	581	582	583	584	585	586	587	588	589	590	591	592	593	594	595	596	597	598	599	600	601	602	603	604	605	606	607	608	609	610	611	612	613	614	615	616	617	618	619	620	621	622	623	624	625	626	627	628	629	630	631	632	633	634	635	636	637	638	639	640	641	642	643	644	645	646	647	648	649	650	651	652	653	654	655	656	657	658	659	660	661	662	663	664	665	666	667	668	669	670	671	672	673	674	675	676	677	678	679	680	681	682	683	684	685	686	687	688	689	690	691	692	693	694	695	696	697	698	699	700	701	702	703	704	705	706	707	708	709	710	711	712	713	714	715	716	717	718	719	720	721	722	723	724	725	726	727	728	729	730	731	732	733	734	735	736	737	738	739	740	741	742	743	744	745	746	747	748	749	750	751	752	753	754	755	756	757	758	759	760	761	762	763	764	765	766	767	768	769	770	771	772	773	774	775	776	777	778	779	780	781	782	783	784	785	786	787	788	789	790	791	792	793	794	795	796	797	798	799	800	801	802	803	804	805	806	807	808	809	810	811	812	813	814	815	816	817	818	819	820	821	822	823	824	825	826	827	828	829	830	831	832	833	834	835	836	837	838	839	840	841	842	843	844	845	846	847	848	849	850	851	852	853	854	855	856	857	858	859	860	861	862	863	864	865	866	867	868	869	870	871	872	873	874	875	876	877	878	879	880	881	882	883	884	885	886	887	888	889	890	891	892	893	894	895	896	897	898	899	900	901	902	903	904	905	906	907	908	909	910	911	912	913	914	915	916	917	918	919	920	921	922	923	924	925	926	927	928	929	930	931	932	933	934	935	936	937	938	939	940	941	942	943	944	945	946	947	948	949	950	951	952	953	954	955	956	957	958	959	960	961	962	963	964	965	966	967	968	969	970	971	972	973	974	975	976	977	978	979	980	981	982	983	984	985	986	987	988	989	990	991	992	993	994	995	996	997	998	999	1000	1001	1002	1003	1004	1005	1006	1007	1008	1009	1010	1011	1012	1013	1014	1015	1016	1017	1018	1019	1020	1021	1022	1023	1024	1025	1026	1027	1028	1029	1030	1031	1032	1033	1034	1035	1036	1037	1038	1039	1040	1041	1042	1043	1044	1045	1046	1047	1048	1049	1050	1051	1052	1053	1054	1055	1056	1057	1058	1059	1060	1061	1062	1063	1064	1065	1066	1067	1068	1069	1070	1071	1072	1073	1074	1075	1076	1077	1078	1079	1080	1081	1082	1083	1084	1085	1086	1087	1088	1089	1090	1091	1092	1093	1094	1095	1096	1097	1098	1099	1100	1101	1102	1103	1104	1105	1106	1107	1108	1109	1110	1111	1112	1113	1114	1115	1116	1117	1118	1119	1120	1121	1122	1123	1124	1125	1126	1127	1128	1129	1130	1131	1132	1133	1134	1135	1136	1137	1138	1139	1140	1141	1142	1143	1144	1145	1146	1147	1148	1149	1150	1151	1152	1153	1154	1155	1156	1157	1158	1159	1160	1161	1162	1163	1164	1165	1166	1167	1168	1169	1170	1171	1172	1173	1174	1175	1176	1177	1178	1179	1180	1181	1182	1183	1184	1185	1186	1187	1188	1189	1190	1191	1192	1193	1194	1195	1196	1197	1198	1199	1200	1201	1202	1203	1204	1205	1206	1207	1208	1209	1210	1211	1212	1213	1214	1215	1216	1217	1218	1219	1220	1221	1222	1223	1224	1225	1226	1227	1228	1229	1230	1231	1232	1233	1234	1235	1236	1237	1238	1239	1240	1241	1242	1243	1244	1245	1246	1247	1248	1249	1250	1251	1252	1253	1254	1255	1256	1257	1258	1259	1260	1261	1262	1263	1264	1265	1266	1267	1268	1269	1270	1271	1272	1273	1274	1275	1276	1277	1278	1279	1280	1281	1282	1283	1284	1285	1286	1287	1288	1289	1290	1291	1292	1293	1294	1295	1296	1297	1298	1299	1300	1301	1302	1303	1304	1305	1306	1307	1308	130

Сведения о земельном участке, представляющем на праве постоянного (бессрочного) пользования

на 1 января 20 24 г.

КОДЫ
25.01.0258
52308538
390300440
99031001
924
37701090

Дата: 25.01.2024
по Справочнику
ИНН
КПП
главы по БК
по ОКПД
по ОКПД

Муниципальное казенное учреждение дополнительного образования города Перми "Детская школа искусств им. Д.Е. Кабалевского"
Администрация города Перми, Департамент культуры и молодежной политики администрации города Перми
г. Пермь

Учреждение
Орг. (бюджетный) фонд
в составе учреждения
Публично-правовое образование
Вид деятельности: основная

Выданы земельные участки	Адрес	Код по ОКПД	Категория земель	Владельцы земельных участков		Виды земель	Классификация земель				Сведения об использовании				Использование территории				Выданные участки на территории земельного участка (руб. в год)														
				наименование	ИНН		земли	в том числе:	земли	в том числе:	на территории	на территории	на территории	на территории	на территории	на территории	на территории	на территории	на территории	на территории	на территории	на территории											
1	2	3	4	5	6	7	8	9	10	11	12	13	14	15	16	17	18	19	20	21	22	23	24	25	26	27	28	29	30	31	32		
Земельный участок	г. Пермь, Деревенский район, поселок Пальмовый, д. 16	37701090	05-01-0111114	003	1800	38174	38174	38174	38174	0	0	0	0	0	0	0	0	0	0	0	0	0	0	0	0	0	0	0	0	0	0	0	0
		Итого:				38174		38174		0		0		0		0		0		0		0		0		0		0		0		0	

Руководитель (подписанное лицо) Учреждения: _____
 Директор (подпись): _____
 Место: _____
 Дата: _____

Лицо, владеющее участком: _____
 Лицо, владеющее участком: _____
 Лицо, владеющее участком: _____

Лицо, владеющее участком: _____
 Лицо, владеющее участком: _____
 Лицо, владеющее участком: _____

Лицо, владеющее участком: _____
 Лицо, владеющее участком: _____
 Лицо, владеющее участком: _____

Сведения о недвижимом имуществе, используемом по договору безвозмездного пользования (договору аренды)

на 1 января 20 24 г.

КУДиДп	25.01.2024
Дата	31.03.2024
на Счетном разряде	3920005440
ХИТ	900311601
ХИТ	924
глава по ОК	37701003
по ОКТ-60	

Учреждение: Муниципальное автономное учреждение «Управление городского округа Истринский район Московской области»
 Адрес, осуществляющий функции и полномочия учредителя: Московская область, Истринский район, с/пос. Истрино, д. 10, стр. 1
 Организационно-правовая форма: Муниципальное автономное учреждение
 Прочие сведения: 5035003

Наименование объектов	Адрес	Сведения об объекте		Код строки	Код строки по ОКСР	Код строки по ОКСЗ	Сведения об объекте		Финансовый режим за счет средств областного бюджета (рублей)	Направление использования объекта недвижимого имущества			Объемы работ по содержанию объектов
		назначение	ИДН				год по ОКСЗ	целевое назначение		для государственных нужд	для государственных нужд	для государственных нужд	
1	2	3	4	5	6	7	8	9	10	11	12	13	14
Муниципальное автономное учреждение «Управление городского округа Истринский район Московской области»	Московская область, Истринский район, с/пос. Истрино, д. 10, стр. 1	-	-	1001	-	-	-	-	-	-	-	-	-
Муниципальное автономное учреждение «Управление городского округа Истринский район Московской области»	Московская область, Истринский район, с/пос. Истрино, д. 10, стр. 1	-	-	1001	-	-	-	-	-	-	-	-	-
Муниципальное автономное учреждение «Управление городского округа Истринский район Московской области»	Московская область, Истринский район, с/пос. Истрино, д. 10, стр. 1	-	-	3008	-	-	-	-	-	-	-	-	-
Муниципальное автономное учреждение «Управление городского округа Истринский район Московской области»	Московская область, Истринский район, с/пос. Истрино, д. 10, стр. 1	-	-	3001	-	-	-	-	-	-	-	-	-
Муниципальное автономное учреждение «Управление городского округа Истринский район Московской области»	Московская область, Истринский район, с/пос. Истрино, д. 10, стр. 1	-	-	3006	-	-	-	-	-	-	-	-	-
Муниципальное автономное учреждение «Управление городского округа Истринский район Московской области»	Московская область, Истринский район, с/пос. Истрино, д. 10, стр. 1	-	-	3001	-	-	-	-	-	-	-	-	-
Муниципальное автономное учреждение «Управление городского округа Истринский район Московской области»	Московская область, Истринский район, с/пос. Истрино, д. 10, стр. 1	-	-	4002	-	-	-	-	-	-	-	-	-
Муниципальное автономное учреждение «Управление городского округа Истринский район Московской области»	Московская область, Истринский район, с/пос. Истрино, д. 10, стр. 1	-	-	4001	-	-	-	-	-	-	-	-	-
Муниципальное автономное учреждение «Управление городского округа Истринский район Московской области»	Московская область, Истринский район, с/пос. Истрино, д. 10, стр. 1	-	-	5000	-	-	-	-	-	-	-	-	-
Муниципальное автономное учреждение «Управление городского округа Истринский район Московской области»	Московская область, Истринский район, с/пос. Истрино, д. 10, стр. 1	-	-	5001	-	-	-	-	-	-	-	-	-
Итого:				9000									

Учреждение: Муниципальное автономное учреждение «Управление городского округа Истринский район Московской области»
 Учредитель: Муниципальное автономное учреждение «Управление городского округа Истринский район Московской области»
 Исполнитель: Муниципальное автономное учреждение «Управление городского округа Истринский район Московской области»
 * 25 января 20 24 г.

Код строки	Наименование показателя (структура показателя фактически)	Однотипный среднестатистический												показатели качества, руб.
		от 121 месяца вкл.		от 63 до 120 месяцев		от 31 до 60 месяцев		от 12 до 30 месяцев		от 12 до 36 месяцев		иные 12 месяцев		
		количество, ед.	балансовая стоимость, руб.	количество, ед.	средняя стоимость, руб.	количество, ед.	средняя стоимость, руб.	количество, ед.	средняя стоимость, руб.	количество, ед.	средняя стоимость, руб.	количество, ед.	средняя стоимость, руб.	
2	1	11	32	17	34	12	16	12	16	18	19	30	31	32
1000	Прямые затраты, связанные с освоением, изысканиями и эксплуатацией оборудования	0	0,00	0	0,00	3	2,00	0	0,00	0	0	0,00	0	0,00
1100	Вспомогательная деятельность	0	0,00	0	0,00	3	2,00	0	0,00	0	0	0,00	0	0,00
1110	из них: для оказания услуг (выполнения работ) в рамках государственного задания (бюджетного задания)	0	0,00	0	0,00	3	2,00	0	0,00	0	0	0,00	0	0,00
2000	Услуги жилищно-коммунального назначения	2	2,00	0	0,00	0	0,00	0	0,00	0	0	0,00	0	0,00
2100	Материалы и оборудование	27	3 681 407,20	14	551 548,03	1	20 000,00	1	349 602,00	27	5 051 192,00	0	0	0,00
2101	в том числе: для государственных нужд заказчика	27	3 681 407,20	14	551 548,03	1	20 000,00	1	349 602,00	27	5 051 192,00	0	0	0,00
2120	из них: для оказания услуг (выполнения работ) в рамках государственного задания (бюджетного задания)	27	3 681 407,20	14	551 548,03	1	20 000,00	1	349 602,00	27	5 051 192,00	0	0	0,00
2121	Услуги жилищно-коммунального назначения	2	2,00	0	0,00	0	0,00	0	0,00	0	0	0,00	0	0,00
2122	Услуги жилищно-коммунального назначения, кроме жилищно-коммунального назначения	6	48 255,82	0	0,00	3	3,00	3	3,00	0	0,00	0	0	0,00
2123	из них: для оказания услуг (выполнения работ) в рамках государственного задания (бюджетного задания)	6	48 255,82	0	0,00	3	3,00	3	3,00	0	0,00	0	0	0,00
2110	Услуги жилищно-коммунального назначения	6	48 255,82	0	0,00	0	0,00	0	0,00	0	0	0,00	0	0,00
3100	Затраты на приобретение оборудования	0	0,00	0	0,00	0	0,00	0	0,00	0	0	0,00	0	0,00
4000	Прочие затраты, связанные с освоением, изысканиями и эксплуатацией оборудования	0	0,00	0	0,00	0	0,00	0	0,00	0	0	0,00	0	0,00
4100	из них: для оказания услуг (выполнения работ) в рамках государственного задания (бюджетного задания)	0	0,00	0	0,00	0	0,00	0	0,00	0	0	0,00	0	0,00
4110	из них: для оказания услуг (выполнения работ) в рамках государственного задания (бюджетного задания)	0	0,00	0	0,00	0	0,00	0	0,00	0	0	0,00	0	0,00
6300	из них: для оказания услуг (выполнения работ) в рамках государственного задания (бюджетного задания)	0	0,00	0	0,00	0	0,00	0	0,00	0	0	0,00	0	0,00
9000	Итого	57	3 729 673,17	18	551 548,03	1	20 000,00	1	349 602,00	27	5 051 192,00	0	0	0,00

Примечание: информация о показателях качества приведена в соответствии с требованиями к отчетности о выполнении государственного задания (бюджетного задания).

Оптовая стоимость сырья, материалов, энергии, услуг, работ, транспортных расходов, в том числе в отношении тары, упаковки, тарных и упаковочных материалов													
Код строки	Наименование продукции (услуг, работ, материалов)	млн руб.	млн руб.	млн руб.	млн руб.	млн руб.	млн руб.	млн руб.	млн руб.	млн руб.	млн руб.		
		01.01.2023	01.01.2024	01.01.2023	01.01.2024	01.01.2023	01.01.2024	01.01.2023	01.01.2024	01.01.2023	01.01.2024		
2	Итого	22	24	25	26	27	28	29	30	31	32	33	34
1000	Работа по ремонту зданий и сооружений, не связанных с капитальным строительством	0,00	0,22	0,22	0,00	0,22	0,00	0,22	0,00	0,00	0,22	0,22	0,00
1102	в том числе: для общей деятельности	0,00	0,22	0,22	0,00	0,22	0,00	0,22	0,00	0,00	0,22	0,22	0,00
1112	по 1000 для общей деятельности (включая работы в рамках государственного муниципального бюджетного учреждения)	0,00	0,22	0,22	0,00	0,22	0,00	0,22	0,00	0,00	0,22	0,22	0,00
1502	для общей деятельности	0,00	0,22	0,22	0,00	0,22	0,00	0,22	0,00	0,00	0,22	0,22	0,00
2002	Материалы и оборудование	0,00	4-876 317,08	370 125,00	285 239,02	0,22	2,00	0,22	145 999,54	0,00	122 375,35	0,22	277 212,45
2102	в том числе: для общей деятельности	0,00	4-876 317,08	370 125,00	285 239,02	0,22	2,00	0,22	145 999,54	0,00	122 375,35	0,22	277 212,45
2112	по 1000 для общей деятельности (включая работы в рамках государственного муниципального бюджетного учреждения)	0,00	4-876 317,08	370 125,00	285 239,02	0,22	2,00	0,22	145 999,54	0,00	122 375,35	0,22	277 212,45
2202	для общей деятельности	0,00	0,22	0,22	0,00	0,22	0,00	0,22	0,00	0,22	0,22	0,00	0,22
2402	Хозяйственные и специальные машины и их части	0,20	0,22	0,22	0,00	0,22	0,20	0,22	0,00	0,22	0,22	0,22	0,22
2102	для общей деятельности	0,00	0,22	0,22	0,00	0,22	0,00	0,22	0,00	0,22	0,22	0,00	0,22
3112	Железнодорожные работы (включая работы в рамках государственного муниципального бюджетного учреждения)	0,00	0,22	0,22	0,00	0,22	0,00	0,22	0,00	0,00	0,22	0,22	0,00
3102	для общей деятельности	0,00	0,22	0,22	0,00	0,22	0,00	0,22	0,00	0,00	0,22	0,22	0,00
3202	для общей деятельности	0,00	0,22	0,22	0,00	0,22	0,00	0,22	0,00	0,00	0,22	0,22	0,00
4002	Прочие материалы	0,00	0,22	0,22	0,00	0,22	0,00	0,22	0,00	0,00	0,22	0,22	0,00
4102	в том числе: для общей деятельности	0,00	0,22	0,22	0,00	0,22	0,00	0,22	0,00	0,00	0,22	0,22	0,00
4112	по 1000 для общей деятельности (включая работы в рамках государственного муниципального бюджетного учреждения)	0,00	0,22	0,22	0,00	0,22	0,00	0,22	0,00	0,00	0,22	0,22	0,00
4202	для общей деятельности	0,00	0,22	0,22	0,00	0,22	0,00	0,22	0,00	0,00	0,22	0,22	0,00
9000	Итого	0,22	4-876 317,08	370 125,00	289 378,03	2,00	0,00	2,00	145 999,54	0,00	122 375,35	2,00	277 212,45

Наименование показателя	Значение показателя	Транзитные расходы, в том числе:																						
		взносы					в том числе:																	
		в государственную службу	в службу государственной службы	в службу государственной службы	в службу государственной службы	в службу государственной службы	в государственную службу	в государственную службу	в государственную службу	в государственную службу	в государственную службу													
2000	0	0	0	0	0	0	0	0	0	0	0	0	0	0	0	0	0	0	0	0				
2100	0	0	0	0	0	0	0	0	0	0	0	0	0	0	0	0	0	0	0	0	0			
2101	0	0	0	0	0	0	0	0	0	0	0	0	0	0	0	0	0	0	0	0	0	0		
2102	0	0	0	0	0	0	0	0	0	0	0	0	0	0	0	0	0	0	0	0	0	0	0	
2103	0	0	0	0	0	0	0	0	0	0	0	0	0	0	0	0	0	0	0	0	0	0	0	0
2104	0	0	0	0	0	0	0	0	0	0	0	0	0	0	0	0	0	0	0	0	0	0	0	0
2105	0	0	0	0	0	0	0	0	0	0	0	0	0	0	0	0	0	0	0	0	0	0	0	0
2200	0	0	0	0	0	0	0	0	0	0	0	0	0	0	0	0	0	0	0	0	0	0	0	0
2301	0	0	0	0	0	0	0	0	0	0	0	0	0	0	0	0	0	0	0	0	0	0	0	0
2302	0	0	0	0	0	0	0	0	0	0	0	0	0	0	0	0	0	0	0	0	0	0	0	0
2303	0	0	0	0	0	0	0	0	0	0	0	0	0	0	0	0	0	0	0	0	0	0	0	0
2304	0	0	0	0	0	0	0	0	0	0	0	0	0	0	0	0	0	0	0	0	0	0	0	0
2305	0	0	0	0	0	0	0	0	0	0	0	0	0	0	0	0	0	0	0	0	0	0	0	0
2306	0	0	0	0	0	0	0	0	0	0	0	0	0	0	0	0	0	0	0	0	0	0	0	0
3000	0	0	0	0	0	0	0	0	0	0	0	0	0	0	0	0	0	0	0	0	0	0	0	0
3100	0	0	0	0	0	0	0	0	0	0	0	0	0	0	0	0	0	0	0	0	0	0	0	0
3200	0	0	0	0	0	0	0	0	0	0	0	0	0	0	0	0	0	0	0	0	0	0	0	0
3300	0	0	0	0	0	0	0	0	0	0	0	0	0	0	0	0	0	0	0	0	0	0	0	0
3400	0	0	0	0	0	0	0	0	0	0	0	0	0	0	0	0	0	0	0	0	0	0	0	0
3500	0	0	0	0	0	0	0	0	0	0	0	0	0	0	0	0	0	0	0	0	0	0	0	0
3600	0	0	0	0	0	0	0	0	0	0	0	0	0	0	0	0	0	0	0	0	0	0	0	0
3700	0	0	0	0	0	0	0	0	0	0	0	0	0	0	0	0	0	0	0	0	0	0	0	0
3800	0	0	0	0	0	0	0	0	0	0	0	0	0	0	0	0	0	0	0	0	0	0	0	0
Итого	0	0	0	0	0	0	0	0	0	0	0	0	0	0	0	0	0	0	0	0	0	0	0	0

В таблице отражены данные по состоянию на 31.12.2023 года.

Панельные изделия	Код изделия	Транспортные средства, легковые автомобили и автобусы (включая автобусы) с двигателями внутреннего сгорания																																																																																																																																																																																																																																																																																																																																																																																																																																																																																																																																																																																																																																																																																																																																																																																																																																																																																																																																																																																																																																																																																																																																																																																																																																																																																																																																
		Транспортные средства, легковые автомобили и автобусы (включая автобусы) с двигателями внутреннего сгорания												Транспортные средства, легковые автомобили и автобусы (включая автобусы) с двигателями внутреннего сгорания																																																																																																																																																																																																																																																																																																																																																																																																																																																																																																																																																																																																																																																																																																																																																																																																																																																																																																																																																																																																																																																																																																																																																																																																																																																																																																																				
		в 2023 году						в 2022 году						в 2021 году						в 2020 году																																																																																																																																																																																																																																																																																																																																																																																																																																																																																																																																																																																																																																																																																																																																																																																																																																																																																																																																																																																																																																																																																																																																																																																																																																																																																																														
		в том числе импортные	в том числе импортные	в том числе импортные	в том числе импортные	в том числе импортные	в том числе импортные	в том числе импортные	в том числе импортные	в том числе импортные	в том числе импортные	в том числе импортные	в том числе импортные	в том числе импортные	в том числе импортные	в том числе импортные	в том числе импортные	в том числе импортные	в том числе импортные	в том числе импортные	в том числе импортные	в том числе импортные	в том числе импортные	в том числе импортные																																																																																																																																																																																																																																																																																																																																																																																																																																																																																																																																																																																																																																																																																																																																																																																																																																																																																																																																																																																																																																																																																																																																																																																																																																																																																																										
1	2	3	4	5	6	7	8	9	10	11	12	13	14	15	16	17	18	19	20	21	22	23	24	25	26	27	28	29	30	31	32	33	34	35	36	37	38	39	40	41	42	43	44	45	46	47	48	49	50	51	52	53	54	55	56	57	58	59	60	61	62	63	64	65	66	67	68	69	70	71	72	73	74	75	76	77	78	79	80	81	82	83	84	85	86	87	88	89	90	91	92	93	94	95	96	97	98	99	100	101	102	103	104	105	106	107	108	109	110	111	112	113	114	115	116	117	118	119	120	121	122	123	124	125	126	127	128	129	130	131	132	133	134	135	136	137	138	139	140	141	142	143	144	145	146	147	148	149	150	151	152	153	154	155	156	157	158	159	160	161	162	163	164	165	166	167	168	169	170	171	172	173	174	175	176	177	178	179	180	181	182	183	184	185	186	187	188	189	190	191	192	193	194	195	196	197	198	199	200	201	202	203	204	205	206	207	208	209	210	211	212	213	214	215	216	217	218	219	220	221	222	223	224	225	226	227	228	229	230	231	232	233	234	235	236	237	238	239	240	241	242	243	244	245	246	247	248	249	250	251	252	253	254	255	256	257	258	259	260	261	262	263	264	265	266	267	268	269	270	271	272	273	274	275	276	277	278	279	280	281	282	283	284	285	286	287	288	289	290	291	292	293	294	295	296	297	298	299	300	301	302	303	304	305	306	307	308	309	310	311	312	313	314	315	316	317	318	319	320	321	322	323	324	325	326	327	328	329	330	331	332	333	334	335	336	337	338	339	340	341	342	343	344	345	346	347	348	349	350	351	352	353	354	355	356	357	358	359	360	361	362	363	364	365	366	367	368	369	370	371	372	373	374	375	376	377	378	379	380	381	382	383	384	385	386	387	388	389	390	391	392	393	394	395	396	397	398	399	400	401	402	403	404	405	406	407	408	409	410	411	412	413	414	415	416	417	418	419	420	421	422	423	424	425	426	427	428	429	430	431	432	433	434	435	436	437	438	439	440	441	442	443	444	445	446	447	448	449	450	451	452	453	454	455	456	457	458	459	460	461	462	463	464	465	466	467	468	469	470	471	472	473	474	475	476	477	478	479	480	481	482	483	484	485	486	487	488	489	490	491	492	493	494	495	496	497	498	499	500	501	502	503	504	505	506	507	508	509	510	511	512	513	514	515	516	517	518	519	520	521	522	523	524	525	526	527	528	529	530	531	532	533	534	535	536	537	538	539	540	541	542	543	544	545	546	547	548	549	550	551	552	553	554	555	556	557	558	559	560	561	562	563	564	565	566	567	568	569	570	571	572	573	574	575	576	577	578	579	580	581	582	583	584	585	586	587	588	589	590	591	592	593	594	595	596	597	598	599	600	601	602	603	604	605	606	607	608	609	610	611	612	613	614	615	616	617	618	619	620	621	622	623	624	625	626	627	628	629	630	631	632	633	634	635	636	637	638	639	640	641	642	643	644	645	646	647	648	649	650	651	652	653	654	655	656	657	658	659	660	661	662	663	664	665	666	667	668	669	670	671	672	673	674	675	676	677	678	679	680	681	682	683	684	685	686	687	688	689	690	691	692	693	694	695	696	697	698	699	700	701	702	703	704	705	706	707	708	709	710	711	712	713	714	715	716	717	718	719	720	721	722	723	724	725	726	727	728	729	730	731	732	733	734	735	736	737	738	739	740	741	742	743	744	745	746	747	748	749	750	751	752	753	754	755	756	757	758	759	760	761	762	763	764	765	766	767	768	769	770	771	772	773	774	775	776	777	778	779	780	781	782	783	784	785	786	787	788	789	790	791	792	793	794	795	796	797	798	799	800	801	802	803	804	805	806	807	808	809	810	811	812	813	814	815	816	817	818	819	820	821	822	823	824	825	826	827	828	829	830	831	832	833	834	835	836	837	838	839	840	841	842	843	844	845	846	847	848	849	850	851	852	853	854	855	856	857	858	859	860	861	862	863	864	865	866	867	868	869	870	871	872	873	874	875	876	877	878	879	880	881	882	883	884	885	886	887	888	889	890	891	892	893	894	895	896	897	898	899	900	901	902	903	904	905	906	907	908	909	910	911	912	913	914	915	916	917	918	919	920	921	922	923	924	925	926	927	928	929	930	931	932	933	934	935	936	937	938	939	940	941	942	943	944	945	946	947	948	949	950	951	952	953	954	955	956	957	958	959	960	961	962	963	964	965	966	967	968	969	970	971	972	973	974	975	976	977	978	979	980	981	982	983	984	985	986	987	988	989	990	991	992	993	994	995	996	997	998	999	1000	1001	1002	1003	1004	1005	1006	1007	1008	1009	1010	1011	1012	1013	1014	1015	1016	1017	1018	1019	1020	1021	1022	1023	1024	1025	1026	1027	1028	1029	1030	1031	1032	1033	1034	1035	1036	1037	1038	1039	1040	1041	1042	1043	1044	1045	1046	1047	1048	1049	1050	1051	1052	1053	1054	1055	1056	1057	1058	1059	1060	1061	1062	1063	1064	1065	1066	1067	1068	1069	1070	1071	1072	1073	1074	1075	1076	1077	1078	1079	1080	1081	1082	1083	1084	1085	1086	1087	1088	1089	1090	1091	1092	1093	1094	1095	1096	1097	1098	1099	1100	1101	1102	1103	1104	1105	1106	1107	1108	1109	1110	1111	1112	1113	1114	1115	1116	1117	1118	1119	1120	1121	1122	1123	1124	1125	1126	1127	1128	1129	1130	1131	1132	1133	1134	1135	1136	1137	1138	1139	1140	1141	1142	1143	1144	1145	1146	1147	1148	1149	1150	1151	1152	1153	1154	1155	1156	1157	1158	1159	1160	1161	1162	1163	1164	1165	1166	1167	1168	1169	1170	1171	1172	1173	1174	1175	1176	1177	1178	1179	1180	1181	1182	1183	1184	1185	1186	1187	1188	1189	1190	1191	1192	1193	1194	1195	1196	1197	1198	1199	1200	1201	1202	1203	1204	1205	1206	1207	1208	1209	1210	1211	1212	1213	1214	1215	1216	1217	1218	1219	1220	1221	1222	1223	1224	1225	1226	1227	1228	1229	1230	1231	1232	1233	1234	1235	1236	1237	1238	1239	1240	1241	1242	1243	1244	1245	1246	1247	1248	1249	1250	1251	1252	1253	1254	1255	1256	1257	1258	1259	1260	1261	1262	1263	1264	1265	1266	1267	1268	1269	1270	1271	1272	1273	1274	1275	1276	1277	1278	1279	1280	1281	1282	1283

