

РАЗДЕЛ ПЕРВЫЙ ПРАВОВЫЕ АКТЫ

РАСПОРЯЖЕНИЯ ПРЕДСЕДАТЕЛЯ ПЕРМСКОЙ ГОРОДСКОЙ ДУМЫ

15.03.2024 № 56р-1

О внесении изменений в Состав Молодежного кадрового резерва города Перми на период с 2024 года по I полугодие 2026 года включительно, утвержденный распоряжением председателя Пермской городской Думы от 16.11.2023 № 284р-1 4

15.03.2024 № 57р-1

О внесении изменений в Состав Молодежного парламента города Перми на период с 2024 года по I полугодие 2026 года включительно, утвержденный распоряжением председателя Пермской городской Думы от 26.12.2023 № 354р-1 4

ПОСТАНОВЛЕНИЯ АДМИНИСТРАЦИИ ГОРОДА ПЕРМИ

15.03.2024 № 189

О внесении изменений в состав комиссии по отбору и ранжированию объектов муниципальной собственности, подлежащих ремонту и приведению в нормативное состояние по функционально-целевому блоку «Социальная сфера», утвержденный постановлением администрации города Перми от 12.07.2016 № 492 «О ранжировании объектов муниципальной собственности, подлежащих ремонту и приведению в нормативное состояние в сфере образования, физической культуры и спорта, культуры, дополнительного образования в сфере культуры, молодежной политики» 5

15.03.2024 № 190

О реорганизации муниципального автономного общеобразовательного учреждения «Флагман» г. Перми и муниципального автономного общеобразовательного учреждения «Многопрофильная школа «Приоритет» г. Перми путем присоединения муниципального автономного общеобразовательного учреждения «Многопрофильная школа «Приоритет» г. Перми к муниципальному автономному общеобразовательному учреждению «Флагман» г. Перми 6

15.03.2024 № 191

О внесении изменений в пункт 5.2 Положения о системе оплаты труда работников муниципального учреждения в сфере транспорта, утвержденного постановлением администрации города Перми от 24.12.2009 № 1018 8

18.03.2024 № 192

О внесении изменений в состав комиссии по отбору и ранжированию объектов муниципальной собственности, подлежащих ремонту и приведению в нормативное (надлежащее) состояние, утвержденный постановлением администрации города Перми от 03.10.2023 № 943 «Об утверждении Порядка отбора и ранжирования объектов муниципальной собственности, подлежащих ремонту и приведению в нормативное (надлежащее) состояние, в сфере общественной безопасности и состава комиссии по отбору и ранжированию объектов муниципальной собственности, подлежащих ремонту и приведению в нормативное (надлежащее) состояние, по функционально-целевому блоку «Общественная безопасность города» 9

18.03.2024 № 193

О внесении изменений в отдельные правовые акты администрации города Перми 10

18.03.2024 № 194

О внесении изменений в приложение 3 к Положению об электронном портфолио школьника, утвержденному постановлением администрации города Перми от 05.02.2024 № 71 «Об утверждении Положения об электронном портфолио школьника и признании утратившими силу отдельных постановлений администрации города Перми в сфере образования» 12

18.03.2024 № 195

О внесении изменений в состав организационного комитета по подготовке к проведению на территории города Перми городских мероприятий, посвященных государственным праздникам и юбилейным датам города Перми, утвержденный постановлением администрации города Перми от 18.12.2013 № 1189 «О проведении на территории города Перми городских мероприятий, посвященных государственным праздникам и юбилейным датам города Перми» 13

18.03.2024 № 196	
Об утверждении перечня инициативных проектов, прошедших конкурсный отбор.....	14
19.03.2024 № 197	
О внесении изменений в муниципальную программу «Градостроительная деятельность на территории города Перми», утвержденную постановлением администрации города Перми от 20.10.2021 № 916.....	19
19.03.2024 № 198	
О внесении изменений в Порядок определения объема и условий предоставления субсидий на иные цели бюджетным и автономным учреждениям на физкультурные и спортивные мероприятия, утвержденный постановлением администрации города Перми от 16.10.2020 № 999	26
19.03.2024 № 200	
О внесении изменений в Типовое положение о комиссии по установлению фактов проживания граждан Российской Федерации, иностранных граждан и лиц без гражданства в жилых помещениях, находящихся в зоне чрезвычайной ситуации, нарушения условий их жизнедеятельности и утраты ими имущества в результате чрезвычайных ситуаций, террористических актов и (или) при пресечении террористических актов и (или) при пресечении террористических актов правомерными действиями, утвержденное постановлением администрации города Перми от 24.03.2021 № 192	28
19.03.2024 № 201	
О внесении изменений в постановление администрации города Перми от 28.03.2022 № 226 «Об утверждении Порядка определения объема и условий предоставления бюджетным и автономным учреждениям субсидий на иные цели на создание модельных муниципальных библиотек»	29
19.03.2024 № 202	
О внесении изменений в постановление администрации города Перми от 07.03.2014 № 160 «Об утверждении Порядка предоставления субсидий за счет средств бюджета города Перми на финансовое обеспечение затрат, связанных с осуществлением хозяйственной деятельности территориального общественного самоуправления города Перми»	32

ПРАВОВЫЕ АКТЫ ТЕРРИТОРИАЛЬНЫХ ОРГАНОВ АДМИНИСТРАЦИИ ГОРОДА ПЕРМИ

Распоряжение главы администрации Кировского района города Перми от 15.03.2024 № 059-23-01-02-26 «О проведении на территории Кировского района города Перми конкурса поддержки локальных инициатив социально ориентированных некоммерческих организаций города Перми»	44
Распоряжение главы администрации Кировского района города Перми от 15.03.2024 № 059-23-01-02-30 «О внесении изменений в состав общественной комиссии по обсуждению проекта муниципальной программы формирования современной городской среды на 2018-2025 годы в части благоустройства дворовых территорий Кировского района города Перми, утвержденный распоряжением главы администрации Кировского района города Перми от 08.09.2017 № СЭД-059-23-01-02-184»	47
Распоряжение главы администрации Индустриального района города Перми от 19.03.2024 № 059-16-01-03-42 «О внесении изменений в Состав общественной комиссии по обсуждению проекта муниципальной программы формирования современной городской среды на 2018-2025 годы в части благоустройства дворовых территорий в Индустриальном районе города Перми, утвержденный распоряжением главы администрации Индустриального района города Перми от 12.04.2023 № 059-16-01-03-49»	48

РАЗДЕЛ ВТОРОЙ ОФИЦИАЛЬНАЯ ИНФОРМАЦИЯ

Информация о создании и использовании на платной основе плоскостных парковок общего пользования местного значения города Перми.....	49
Проект о внесении изменений в Правила землепользования и застройки города Перми, утвержденные решением Пермской городской Думы от 26 июня 2007 г. № 143	52

Информация о возможном установлении публичных сервитутов в отдельных целях в соответствии со статьей 39.42 Земельного кодекса Российской Федерации	61
Извещение об установлении публичного сервитута	69
Информация о возможном установлении публичных сервитутов в отдельных целях в соответствии со статьей 39.42 Земельного кодекса Российской Федерации	72

РАЗДЕЛ ПЕРВЫЙ ПРАВОВЫЕ АКТЫ

РАСПОРЯЖЕНИЯ ПРЕДСЕДАТЕЛЯ ПЕРМСКОЙ ГОРОДСКОЙ ДУМЫ



Пермская городская Дума VII созыва Председатель Пермской городской Думы РАСПОРЯЖЕНИЕ

15.03.2024

№ 56р-1

О внесении изменений в Состав Молодежного кадрового резерва города Перми на период с 2024 года по I полугодие 2026 года включительно, утвержденный распоряжением председателя Пермской городской Думы от 16.11.2023 № 284р-1

В соответствии с решением Пермской городской Думы от 24.10.2017 № 219 «О Молодежном кадровом резерве и Молодежном парламенте города Перми», на основании писем депутатов Пермской городской Думы Мехоношина А.А. от 29.02.2024, Пономарева Р.Г. от 05.03.2024:

1. Внести в Состав Молодежного кадрового резерва города Перми на период с 2024 года по I полугодие 2026 года включительно, утвержденный распоряжением председателя Пермской городской Думы от 16.11.2023 № 284р-1 (в редакции распоряжений председателя Пермской городской Думы от 25.01.2024 № 15р-1, от 19.02.2024 № 34р-1), изменения:

- 1.1 исключить Балчугову Валерию Олеговну, Рузайкина Данила Константиновича,
- 1.2 включить Петрова Павла Владиленовича, Стрелкова Романа Владиславовича, Шаврина Павла Михайловича.
2. Настоящее распоряжение вступает в силу со дня его подписания.
3. Разместить настоящее распоряжение на официальном сайте Пермской городской Думы в информационно-телекоммуникационной сети Интернет и опубликовать в печатном средстве массовой информации «Официальный бюллетень органов местного самоуправления муниципального образования город Пермь».
4. Контроль за исполнением настоящего распоряжения оставляю за собой.

Д.В. Малютин



Пермская городская Дума VII созыва Председатель Пермской городской Думы РАСПОРЯЖЕНИЕ

15.03.2024

№ 57р-1

О внесении изменений в Состав Молодежного парламента города Перми на период с 2024 года по I полугодие 2026 года включительно, утвержденный распоряжением председателя Пермской городской Думы от 26.12.2023 № 354р-1

В соответствии с решением Пермской городской Думы от 24.10.2017 № 219 «О Молодежном кадровом резерве и Молодежном парламенте города Перми», на основании писем депутатов Пермской городской Думы Мехоношина А.А. от 29.02.2024, Пономарева Р.Г. от 05.03.2024:

1. Внести в Состав Молодежного парламента города Перми на период с 2024 года по I полугодие 2026 года включительно, утвержденный распоряжением председателя Пермской городской Думы от 26.12.2023 № 354р-1 (в редакции распоряжения председателя Пермской городской Думы от 25.01.2024 № 16р-1, от 19.02.2024 № 35р-1), изменения:

1.1 исключить Балчугову Валерию Олеговну,

1.2 включить Петрова Павла Владиленовича, Шаврина Павла Михайловича.

2. Настоящее распоряжение вступает в силу со дня его подписания.

3. Разместить настоящее распоряжение на официальном сайте Пермской городской Думы в информационно-телекоммуникационной сети Интернет и опубликовать в печатном средстве массовой информации «Официальный бюллетень органов местного самоуправления муниципального образования город Пермь».

4. Контроль за исполнением настоящего распоряжения оставляю за собой.

Д.В. Малютин

ПОСТАНОВЛЕНИЯ АДМИНИСТРАЦИИ ГОРОДА ПЕРМИ



АДМИНИСТРАЦИЯ ГОРОДА ПЕРМИ ПОСТАНОВЛЕНИЕ

15.03.2024

№ 189

**О внесении изменений в состав комиссии по отбору и ранжированию объектов муниципальной собственности, подлежащих ремонту и приведению в нормативное состояние по функционально-целевому блоку «Социальная сфера», утвержденный постановлением администрации города Перми от 12.07.2016 № 492
«О ранжировании объектов муниципальной собственности, подлежащих ремонту и приведению в нормативное состояние в сфере образования, физической культуры и спорта, культуры, дополнительного образования в сфере культуры, молодежной политики»**

В соответствии с Уставом города Перми, в связи с кадровыми изменениями в администрации города Перми администрация города Перми **ПОСТАНОВЛЯЕТ**:

1. Внести в состав комиссии по отбору и ранжированию объектов муниципальной собственности, подлежащих ремонту и приведению в нормативное состояние по функционально-целевому блоку «Социальная сфера», утвержденный постановлением администрации города Перми от 12 июля 2016 г. № 492 «О ранжировании объектов муниципальной собственности, подлежащих ремонту и приведению в нормативное состояние в сфере образования, физической культуры и спорта, культуры, дополнительного образования в сфере культуры, молодежной политики» (в ред. от 23.01.2017 № 45, от 20.04.2017 № 303, от 28.07.2017 № 589, от 05.10.2017 № 802, от 13.11.2017 № 1029, от 20.03.2018 № 159, от 28.05.2018 № 326, от 21.06.2018 № 413, от 11.02.2019 № 85, от 02.03.2021 № 119, от 02.11.2021 № 978, от 12.09.2022 № 784, от 02.11.2022 № 1119, от 08.12.2022 № 1261, от 07.09.2023 № 811, от 18.10.2023 № 1094), следующие изменения:

1.1. позицию:

«Мальцева

Екатерина Дмитриевна

- и.о. заместителя главы администрации города Перми»

изложить в следующей редакции:

«Мальцева

Екатерина Дмитриевна

- заместитель главы администрации города Перми»;

1.2. позицию:

«Ершова

Ольга Станиславовна

- и.о. начальника департамента образования администрации города Перми»

изложить в следующей редакции:

«Ершова
Ольга Станиславовна - начальник департамента образования администрации города Перми»;

1.3. позицию:

«Валиева
Рафиля Зиннуровна - начальник управления имуществом комплексом департамента образования администрации города Перми»

изложить в следующей редакции:

«Шарипова
Рената Рафаиловна - начальник управления имуществом комплексом департамента образования администрации города Перми».

2. Настоящее постановление вступает в силу со дня официального опубликования в печатном средстве массовой информации «Официальный бюллетень органов местного самоуправления муниципального образования город Пермь».

3. Управлению по общим вопросам администрации города Перми обеспечить опубликование настоящего постановления в печатном средстве массовой информации «Официальный бюллетень органов местного самоуправления муниципального образования город Пермь».

4. Информационно-аналитическому управлению администрации города Перми обеспечить опубликование (обнародование) настоящего постановления на официальном сайте муниципального образования город Пермь в информационно-телекоммуникационной сети Интернет.

5. Контроль за исполнением настоящего постановления возложить на заместителя главы администрации города Перми Мальцеву Е.Д.

Глава города Перми

Э.О. Соснин



АДМИНИСТРАЦИЯ ГОРОДА ПЕРМИ ПОСТАНОВЛЕНИЕ

15.03.2024

№ 190

О реорганизации муниципального автономного общеобразовательного учреждения «Флагман» г. Перми и муниципального автономного общеобразовательного учреждения «Многопрофильная школа «Приоритет» г. Перми путем присоединения муниципального автономного общеобразовательного учреждения «Многопрофильная школа «Приоритет» г. Перми к муниципальному автономному общеобразовательному учреждению «Флагман» г. Перми

В соответствии со статьей 57 Гражданского кодекса Российской Федерации, Уставом города Перми, постановлением администрации города Перми от 28 января 2011 г. № 24 «О Порядке создания, реорганизации, изменения типа и ликвидации муниципальных учреждений города Перми, утверждения уставов муниципальных учреждений города Перми и внесения в них изменений»

администрация города Перми ПОСТАНОВЛЯЕТ:

1. Реорганизовать муниципальное автономное общеобразовательное учреждение «Флагман» г. Перми и муниципальное автономное общеобразовательное учреждение «Многопрофильная школа «Приоритет» г. Перми путем присоединения муниципального автономного общеобразовательного учреждения «Многопрофильная школа «Приоритет» г. Перми к муниципальному автономному общеобразовательному учреждению «Флагман» г. Перми.

2. Муниципальному общеобразовательному учреждению, созданному в процессе реорганизации, установить наименование «муниципальное автономное общеобразовательное учреждение «Флагман» г. Перми».

3. Сохранить основные цели деятельности реорганизуемых муниципального автономного общеобразовательного учреждения «Флагман» г. Перми и муниципального автономного общеобразовательного учреждения «Многопрофильная школа «Приоритет» г. Перми путем внесения изменений в устав муниципального автономного общеобразовательного учреждения «Флагман» г. Перми, созданного в процессе реорганизации.

4. Департаменту образования администрации города Перми, осуществляющему функции и полномочия учредителя муниципального автономного общеобразовательного учреждения «Флагман» г. Перми, в установленном порядке в соответствии с действующим законодательством Российской Федерации:

4.1. организовать процедуру реорганизации муниципального автономного общеобразовательного учреждения «Флагман» г. Перми и муниципального автономного общеобразовательного учреждения «Многопрофильная школа «Приоритет» г. Перми путем присоединения муниципального автономного общеобразовательного учреждения «Многопрофильная школа «Приоритет» г. Перми к муниципальному автономному общеобразовательному учреждению «Флагман» г. Перми не позднее 6 месяцев со дня официального опубликования настоящего постановления;

4.2. утвердить передаточный акт не позднее 30 календарных дней со дня официального опубликования настоящего постановления;

4.3. произвести расходы, связанные с реорганизацией вышеуказанных муниципальных общеобразовательных учреждений, в пределах средств, утвержденных в бюджете города Перми на 2024 год и плановый период 2025-2026 годов по отрасли «Образование», не позднее 6 месяцев со дня официального опубликования настоящего постановления;

4.4. утвердить перечни недвижимого, особо ценного движимого и иного имущества, передаваемого муниципальному автономному общеобразовательному учреждению «Флагман» г. Перми, по согласованию с департаментом имущественных отношений администрации города Перми не позднее 3 месяцев с даты внесения изменений в Единый государственный реестр юридических лиц;

4.5. обеспечить организацию перевода обучающихся из муниципального автономного общеобразовательного учреждения «Многопрофильная школа «Приоритет» г. Перми в муниципальное автономное общеобразовательное учреждение «Флагман» г. Перми не позднее 3 месяцев со дня официального опубликования настоящего постановления;

4.6. предусмотреть информирование жителей города Перми о процедуре реорганизации вышеуказанных муниципальных общеобразовательных учреждений не позднее 30 календарных дней со дня официального опубликования настоящего постановления;

4.7. провести адресную разъяснительную работу со всеми участниками образовательного процесса муниципального автономного общеобразовательного учреждения «Флагман» г. Перми и муниципального автономного общеобразовательного учреждения «Многопрофильная школа «Приоритет» г. Перми не позднее 30 календарных дней со дня официального опубликования настоящего постановления;

4.8. обеспечить уведомление родителей детей в вышеуказанных муниципальных общеобразовательных учреждениях не позднее 30 календарных дней со дня официального опубликования настоящего постановления;

4.9. подготовить, согласовать и утвердить в установленном порядке изменения, вносимые в устав муниципального автономного общеобразовательного учреждения «Флагман» г. Перми, не позднее 3 месяцев с даты уведомления органа, осуществляющего государственную регистрацию юридических лиц, о начале процедуры реорганизации путем присоединения муниципального автономного общеобразовательного учреждения «Многопрофильная школа «Приоритет» г. Перми к муниципальному автономному общеобразовательному учреждению «Флагман» г. Перми;

4.10. провести иные юридически значимые действия, связанные с реорганизацией вышеуказанных муниципальных общеобразовательных учреждений, не позднее 6 месяцев со дня официального опубликования настоящего постановления.

5. Муниципальному автономному общеобразовательному учреждению «Флагман» г. Перми в порядке и сроки, установленные действующим законодательством Российской Федерации:

5.1. сообщить в орган, осуществляющий государственную регистрацию юридических лиц, о начале процедуры реорганизации путем присоединения муниципального автономного общеобразовательного учреждения «Многопрофильная школа «Приоритет» г. Перми к муниципальному автономному общеобразовательному учреждению «Флагман» г. Перми не позднее 3 рабочих дней со дня официального опубликования настоящего постановления;

5.2. разместить в средствах массовой информации, публикующих данные о государственной регистрации юридических лиц, от имени муниципального автономного общеобразовательного учреждения «Флагман» г. Перми уведомление о реорганизации не позднее 3 календарных дней со дня внесения записи в Единый государственный реестр юридических лиц о начале процедуры реорганизации;

5.3. обеспечить права и законные интересы участников образовательного процесса муниципального автономного общеобразовательного учреждения «Флагман» г. Перми и муниципального автономного общеобразовательного учреждения «Многопрофильная школа «Приоритет» г. Перми;

5.4. осуществить действия по государственной регистрации учредительных документов созданного в процессе реорганизации юридического лица в органе, осуществляющем государственную регистрацию юридических лиц;

5.5. для внесения изменений в реестр муниципального имущества города Перми представить в департамент имущественных отношений администрации города Перми сведения из Единого государственного реестра юридических лиц о реорганизации учреждения, копию устава учреждения не позднее 5 календарных дней с даты государственной регистрации, один экземпляр утвержденного передаточного акта, а также перечни недвижимого, особо ценного движимого и иного имущества, передаваемого на праве оперативного управления муниципальному автономному общеобразовательному учреждению «Флагман» г. Перми, не позднее 5 календарных дней с даты издания распоряжения начальника

департамента образования администрации города Перми об утверждении указанных перечней;

5.6. направить в орган, осуществляющий государственный кадастровый учет, государственную регистрацию прав, ведение Единого государственного реестра недвижимости, заявления о внесении изменений в сведения Единого государственного реестра недвижимости в отношении зарегистрированных прав на недвижимое имущество, находящееся в оперативном управлении, в течение 14 календарных дней со дня государственной регистрации в Едином государственном реестре юридических лиц изменений в устав;

5.7. представить в департамент имущественных отношений администрации города Перми выписки из Единого государственного реестра недвижимости с внесенными изменениями в течение 14 календарных дней со дня осуществления указанных изменений.

6. Департаменту имущественных отношений администрации города Перми:

6.1. закрепить в установленном порядке за муниципальным автономным общеобразовательным учреждением «Флагман» г. Перми на праве оперативного управления недвижимое, особо ценное движимое и иное имущество согласно перечням недвижимого, особо ценного движимого и иного имущества, утвержденным распоряжением начальника департамента образования администрации города Перми, не позднее 2 месяцев после представления учреждением в департамент имущественных отношений администрации города Перми копий устава учреждения, листа записи из документа о государственной регистрации юридического лица в налоговом органе о внесении изменений в Единый государственный реестр юридических лиц и распоряжения начальника департамента образования администрации города Перми об утверждении перечней недвижимого, особо ценного движимого и иного имущества на электронном и/или бумажном носителе;

6.2. внести соответствующие изменения в реестр муниципального имущества города Перми.

7. Настоящее постановление вступает в силу со дня официального опубликования в печатном средстве массовой информации «Официальный бюллетень органов местного самоуправления муниципального образования город Пермь».

8. Управлению по общим вопросам администрации города Перми обеспечить опубликование настоящего постановления в печатном средстве массовой информации «Официальный бюллетень органов местного самоуправления муниципального образования город Пермь».

9. Информационно-аналитическому управлению администрации города Перми обеспечить опубликование (обнародование) настоящего постановления на официальном сайте муниципального образования город Пермь в информационно-телекоммуникационной сети Интернет.

10. Контроль за исполнением настоящего постановления возложить на заместителя главы администрации города Перми Мальцеву Е.Д.

Глава города Перми

Э.О. Соснин



АДМИНИСТРАЦИЯ ГОРОДА ПЕРМИ ПОСТАНОВЛЕНИЕ

15.03.2024

№ 191

О внесении изменений в пункт 5.2 Положения о системе оплаты труда работников муниципального учреждения в сфере транспорта, утвержденного постановлением администрации города Перми от 24.12.2009 № 1018

В соответствии с Трудовым кодексом Российской Федерации, Федеральным законом от 06 октября 2003 г. № 131-ФЗ «Об общих принципах организации местного самоуправления в Российской Федерации», Уставом города Перми, решением Пермской городской Думы от 22 сентября 2009 г. № 209 «Об утверждении Положения об оплате труда работников муниципальных учреждений города Перми»

администрация города Перми ПОСТАНОВЛЯЕТ:

1. Внести в пункт 5.2 Положения о системе оплаты труда работников муниципального учреждения в сфере транспорта, утвержденного постановлением администрации города Перми от 24 декабря 2009 г. № 1018 (в ред. от 18.10.2011 № 630, от 26.12.2011 № 871, от 28.09.2012 № 578, от 03.07.2013 № 539, от 01.04.2014 № 216, от 10.09.2015 № 636, от 30.12.2015 № 1135, от 27.10.2016 № 966, от 23.12.2016 № 1160, от 01.06.2017 № 433, от 07.11.2017 № 1010, от 07.12.2017

№ 1104, от 13.05.2019 № 165-П, от 05.11.2019 № 852, от 16.11.2020 № 1154, от 26.03.2021 № 203, от 28.09.2021 № 768, от 15.02.2022 № 92, от 05.07.2022 № 576, от 29.11.2022 № 1208, от 31.08.2023 № 775, от 20.10.2023 № 1147), следующие изменения:

1.1. абзац четвертый изложить в следующей редакции:

«выплаты стимулирующего характера – в размере 23,3 оклада, в том числе 19,7 оклада премиальных выплат по итогам работы, без учета водителя автомобиля и должностей «ведущий инженер контрольно-ревизорской службы», «инженер I категории контрольно-ревизорской службы»»;

1.2. после абзаца пятого дополнить абзацем следующего содержания:

«выплаты стимулирующего характера ведущим инженерам контрольно-ревизорской службы и инженерам I категории контрольно-ревизорской службы – в размере 32,5 оклада, в том числе 28,9 оклада премиальных выплат по итогам работы».

2. Настоящее постановление вступает в силу со дня официального опубликования в печатном средстве массовой информации «Официальный бюллетень органов местного самоуправления муниципального образования город Пермь».

3. Управлению по общим вопросам администрации города Перми обеспечить опубликование настоящего постановления в печатном средстве массовой информации «Официальный бюллетень органов местного самоуправления муниципального образования город Пермь».

4. Информационно-аналитическому управлению администрации города Перми обеспечить опубликование (обнародование) настоящего постановления на официальном сайте муниципального образования город Пермь в информационно-телекоммуникационной сети Интернет.

5. Контроль за исполнением настоящего постановления возложить на заместителя главы администрации города Перми Галиханова Д.К.

Глава города Перми

Э.О. Соснин



АДМИНИСТРАЦИЯ ГОРОДА ПЕРМИ ПОСТАНОВЛЕНИЕ

18.03.2024

№ 192

О внесении изменений в состав комиссии по отбору и ранжированию объектов муниципальной собственности, подлежащих ремонту и приведению в нормативное (надлежащее) состояние, утвержденный постановлением администрации города Перми от 03.10.2023 № 943 «Об утверждении Порядка отбора и ранжирования объектов муниципальной собственности, подлежащих ремонту и приведению в нормативное (надлежащее) состояние, в сфере общественной безопасности и состава комиссии по отбору и ранжированию объектов муниципальной собственности, подлежащих ремонту и приведению в нормативное (надлежащее) состояние, по функционально- целевому блоку «Общественная безопасность города»

В целях актуализации правовой базы администрации города Перми администрация города Перми ПОСТАНОВЛЯЕТ:

1. Внести в состав комиссии по отбору и ранжированию объектов муниципальной собственности, подлежащих ремонту и приведению в нормативное (надлежащее) состояние, по функционально-целевому блоку «Общественная безопасность города», утвержденный постановлением администрации города Перми от 03 октября 2023 г. № 943 «Об утверждении Порядка отбора и ранжирования объектов муниципальной собственности, подлежащих ремонту и приведению в нормативное (надлежащее) состояние, в сфере общественной безопасности и состава комиссии по отбору и ранжированию объектов муниципальной собственности, подлежащих ремонту и приведению в нормативное (надлежащее) состояние, по функционально-целевому блоку «Общественная безопасность города», следующие изменения:

1.1. позицию:

«Председатель:

Туров

Алексей Михайлович

- и.о. заместителя главы администрации города Перми»

изложить в следующей редакции:

«Председатель:

Туров

Алексей Михайлович

- заместитель главы администрации города Перми»;

1.2. позицию:

«Заместитель председателя:

Гореев

Владислав Владимирович

- и.о. начальника департамента общественной безопасности администрации города Перми»

изложить в следующей редакции:

«Заместитель председателя:

Мельчаков

Сергей Владимирович

начальник департамента общественной безопасности администрации города Перми».

2. Настоящее постановление вступает в силу со дня официального опубликования в печатном средстве массовой информации «Официальный бюллетень органов местного самоуправления муниципального образования город Пермь».

3. Управлению по общим вопросам администрации города Перми обеспечить опубликование настоящего постановления в печатном средстве массовой информации «Официальный бюллетень органов местного самоуправления муниципального образования город Пермь».

4. Информационно-аналитическому управлению администрации города Перми обеспечить опубликование (обнародование) настоящего постановления на официальном сайте муниципального образования город Пермь в информационно-телекоммуникационной сети Интернет.

5. Контроль за исполнением настоящего постановления возложить на заместителя главы администрации города Перми Турова А.М.

Глава города Перми

Э.О. Соснин



АДМИНИСТРАЦИЯ ГОРОДА ПЕРМИ ПОСТАНОВЛЕНИЕ

18.03.2024

№ 193

О внесении изменений в отдельные правовые акты администрации города Перми

В целях актуализации правовых актов администрации города Перми администрация города Перми ПОСТАНОВЛЯЕТ:

1. Внести в Методику расчёта нормативных затрат на выполнение муниципальной работы «Организация мероприятий в сфере молодежной политики, направленных на формирование системы развития талантливой и инициативной молодежи, создание условий для самореализации подростков и молодежи, развитие творческого, профессионального, интеллектуального потенциала подростков и молодежи» и нормативных затрат на содержание муниципального имущества, уплату налогов», утвержденную постановлением администрации города Перми от 15 сентября 2016 г. № 695 (в ред. от 14.11.2016 № 1005, от 21.07.2017 № 567, от 27.10.2017 № 956, от 04.10.2018 № 678, от 11.02.2019 № 87, от 03.04.2019 № 63-П, от 26.08.2020 № 753, от 11.08.2021 № 593, от 20.12.2021 № 1161, от 25.10.2022 № 1079, от 07.09.2023 № 814), следующие изменения:

1.1. в пункте 1.3 слова «муниципальное автономное учреждение «Дворец молодежи» города Перми» заменить словами «муниципальное автономное учреждение города Перми «Дом Молодежи»;

1.2. в пункте 1.5 слова «Муниципальное автономное учреждение «Дворец молодежи» города Перми» заменить словами «Муниципальное автономное учреждение города Перми «Дом Молодежи»;

1.3. в абзаце третьем пункта 3.1 слова «муниципальным автономным учреждением «Дворец молодежи» города Перми» заменить словами «муниципальным автономным учреждением города Перми «Дом Молодежи».

2. Внести в Методику расчета нормативных затрат на выполнение муниципальной работы «Организация мероприятий в сфере молодежной политики, направленных на гражданское и патриотическое воспитание молодежи, воспитание толерантности в молодежной сфере, формирование правовых, культурных и нравственных ценностей среди молодежи» и нормативных затрат на содержание муниципального имущества, уплату налогов», утвержденную постановлением администрации города Перми от 15 сентября 2016 г. № 695 (в ред. от 14.11.2016 № 1005, от 21.07.2017 № 567, от 27.10.2017 № 956, от 04.10.2018 № 678, от 11.02.2019 № 87, от 03.04.2019 № 63-П, от 26.08.2020 № 753, от 11.08.2021 № 593, от 20.12.2021 № 1161, от 25.10.2022 № 1079, от 07.09.2023 № 814), следующие изменения:

2.1. в пункте 1.3 слова «муниципальное автономное учреждение «Дворец молодежи» города Перми» заменить словами «муниципальное автономное учреждение города Перми «Дом Молодежи»;

2.2. в пункте 1.5 слова «Муниципальное автономное учреждение «Дворец молодежи» города Перми» заменить словами «Муниципальное автономное учреждение города Перми «Дом Молодежи»;

2.3. в абзаце третьем пункта 3.1 слова «муниципальным автономным учреждением «Дворец молодежи» города Перми» заменить словами «муниципальным автономным учреждением города Перми «Дом Молодежи».

3. Внести в Методику расчета нормативных затрат на выполнение муниципальной работы «Организация мероприятий в сфере молодежной политики, направленных на вовлечение молодежи в инновационную, предпринимательскую, добровольческую деятельность, а также на развитие гражданской активности молодежи и формирование здорового образа жизни» и нормативных затрат на содержание муниципального имущества, уплату налогов», утвержденную постановлением администрации города Перми от 15 сентября 2016 г. № 695 (в ред. от 14.11.2016 № 1005, от 21.07.2017 № 567, от 27.10.2017 № 956, от 04.10.2018 № 678, от 11.02.2019 № 87, от 03.04.2019 № 63-П, от 26.08.2020 № 753, от 11.08.2021 № 593, от 20.12.2021 № 1161, от 25.10.2022 № 1079, от 07.09.2023 № 814), следующие изменения:

3.1. в пункте 1.3 слова «муниципальное автономное учреждение «Дворец молодежи» города Перми» заменить словами «муниципальное автономное учреждение города Перми «Дом Молодежи»;

3.2. в пункте 1.5 слова «Муниципальное автономное учреждение «Дворец молодежи» города Перми» заменить словами «Муниципальное автономное учреждение города Перми «Дом Молодежи»;

3.3. в абзаце третьем пункта 3.1 слова «муниципальным автономным учреждением «Дворец молодежи» города Перми» заменить словами «муниципальным автономным учреждением города Перми «Дом Молодежи».

4. Внести изменения в приложение 2 к Порядку определения объема и условий предоставления субсидий на иные цели бюджетным и автономным учреждениям на поддержку инициативной и талантливой молодежи, утвержденному постановлением администрации города Перми от 16 октября 2020 г. № 1014 (в ред. от 14.09.2021 № 702, от 16.05.2022 № 363, от 08.09.2022 № 773, от 09.01.2023 № 2, от 16.05.2023 № 394, от 25.05.2023 № 417), заменив в графе 2 строки 1 слова «Муниципальное автономное учреждение «Дворец молодежи» г. Перми» словами «Муниципальное автономное учреждение города Перми «Дом Молодежи».

5. Внести изменения в приложение 2 к Порядку определения объема и условий предоставления субсидий на иные цели бюджетным и автономным учреждениям, подведомственным департаменту культуры и молодежной политики администрации города Перми, на реализацию мероприятий, направленных на первичную профилактику потребления психоактивных веществ, утвержденному постановлением администрации города Перми от 16 октября 2020 г. № 1026 (в ред. от 14.09.2021 № 701, от 22.12.2021 № 1174, от 17.05.2022 № 371, от 09.09.2022 № 775, от 19.10.2022 № 997, от 09.01.2023 № 2, от 14.03.2023 № 194, от 16.05.2023 № 394, от 10.10.2023 № 967), заменив в графе 2 строки 1 слова «Муниципальное автономное учреждение «Дворец молодежи» г. Перми» словами «Муниципальное автономное учреждение города Перми «Дом Молодежи».

6. Внести изменения в приложение 2 к Порядку определения объема и условий предоставления субсидий на иные цели бюджетным и автономным учреждениям на организацию занятости молодежи, утвержденному постановлением администрации города Перми от 20 октября 2020 г. № 1056 (в ред. от 14.09.2021 № 703, от 22.12.2021 № 1175, от 05.05.2022 № 338, от 06.06.2022 № 448, от 28.09.2022 № 866, от 14.11.2022 № 1152, от 09.01.2023 № 2, от 11.05.2023 № 368, от 16.05.2023 № 394, от 10.10.2023 № 966), заменив в графе 2 строки 1 слова «Муниципальное автономное учреждение «Дворец молодежи» г. Перми» словами «Муниципальное автономное учреждение города Перми «Дом Молодежи».

7. Настоящее постановление вступает в силу со дня официального опубликования в печатном средстве массовой информации «Официальный бюллетень органов местного самоуправления муниципального образования город Пермь» и распространяется на правоотношения, возникшие с 01 января 2024 г.

8. Информационно-аналитическому управлению администрации города Перми обеспечить опубликование (обнародование) настоящего постановления на официальном сайте муниципального образования город Пермь в информационно-телекоммуникационной сети Интернет.

9. Контроль за исполнением настоящего постановления возложить на заместителя главы администрации города Перми Мальцеву Е.Д.



АДМИНИСТРАЦИЯ ГОРОДА ПЕРМИ ПОСТАНОВЛЕНИЕ

18.03.2024

№ 194

О внесении изменений в приложение 3 к Положению об электронном портфолио школьника, утвержденному постановлением администрации города Перми от 05.02.2024 № 71 «Об утверждении Положения об электронном портфолио школьника и признании утратившими силу отдельных постановлений администрации города Перми в сфере образования»

В соответствии с Федеральным законом от 29 декабря 2012 г. № 273-ФЗ «Об образовании в Российской Федерации», в целях актуализации правовых актов администрации города Перми администрация города Перми ПОСТАНОВЛЯЕТ:

1. Внести изменения в приложение 3 к Положению об электронном портфолио школьника, утвержденному постановлением администрации города Перми от 05 февраля 2024 г. № 71 «Об утверждении Положения об электронном портфолио школьника и признании утратившими силу отдельных постановлений администрации города Перми в сфере образования», дополнив строкой 200 следующего содержания:

200	Краевые мероприятия, направленные на развитие интеллектуальных и творческих способностей, способностей к занятиям физической культурой и спортом, интереса к научной (научно-исследовательской), инженерно-технической, изобретательской, творческой, физкультурно-спортивной деятельности, а также на пропаганду научных знаний, творческих и спортивных достижений детей и педагогов, на 2024 год в соответствии с приказом Министерства образования и науки Пермского края от 05 февраля 2024 г. № 26-01-06-119	2
-----	--	---

2. Настоящее постановление вступает в силу со дня официального опубликования в печатном средстве массовой информации «Официальный бюллетень органов местного самоуправления муниципального образования город Пермь» и распространяет свое действие на правоотношения, возникшие с 01 января 2024 г.

3. Управлению по общим вопросам администрации города Перми обеспечить опубликование настоящего постановления в печатном средстве массовой информации «Официальный бюллетень органов местного самоуправления муниципального образования город Пермь».

4. Информационно-аналитическому управлению администрации города Перми обеспечить опубликование (обнародование) настоящего постановления на официальном сайте муниципального образования город Пермь в информационно-телекоммуникационной сети Интернет.

5. Контроль за исполнением настоящего постановления возложить на заместителя главы администрации города Перми Мальцеву Е.Д.

Глава города Перми

Э.О. Соснин



АДМИНИСТРАЦИЯ ГОРОДА ПЕРМИ ПОСТАНОВЛЕНИЕ

18.03.2024

№ 195

О внесении изменений в состав организационного комитета по подготовке к проведению на территории города Перми городских мероприятий, посвященных государственным праздникам и юбилейным датам города Перми, утвержденный постановлением администрации города Перми от 18.12.2013 № 1189 «О проведении на территории города Перми городских мероприятий, посвященных государственным праздникам и юбилейным датам города Перми»

В целях актуализации правовых актов администрации города Перми администрация города Перми ПОСТАНОВЛЯЕТ:

1. Внести в состав организационного комитета по подготовке к проведению на территории города Перми городских мероприятий, посвященных государственным праздникам и юбилейным датам города Перми, утвержденный постановлением администрации города Перми от 18 декабря 2013 г. № 1189 «О проведении на территории города Перми городских мероприятий, посвященных государственным праздникам и юбилейным датам города Перми» (в ред. от 19.11.2014 № 861, от 12.08.2015 № 559, от 23.08.2016 № 620, от 20.12.2016 № 1132, от 07.09.2017 № 700, от 05.03.2018 № 117, от 13.09.2018 № 594, от 21.08.2019 № 492, от 02.04.2020 № 308, от 04.06.2020 № 497, от 26.08.2020 № 750, от 28.12.2020 № 1338, от 21.05.2021 № 361, от 27.09.2021 № 760, от 10.11.2021 № 989, от 16.03.2022 № 179, от 27.09.2022 № 861, от 20.09.2023 № 881, от 13.10.2023 № 1040), следующие изменения:

1.1. позицию

«Заместитель председателя:

Мальцева

Екатерина Дмитриевна

- и.о. заместителя главы администрации города Перми»

изложить в следующей редакции:

«Заместитель председателя:

Мальцева

Екатерина Дмитриевна

- заместитель главы администрации города Перми»;

1.2. позицию:

«Дробинин

Дмитрий Валерьевич

- глава администрации Индустриального района города Перми»

изложить в следующей редакции:

«Полудницын

Алексей Николаевич

- и.о. главы администрации Индустриального района города Перми»;

1.3. позицию:

«Пономаренко

Татьяна Анатольевна

- начальник организационного управления аппарата Пермской городской Думы (по согласованию)»

изложить в следующей редакции:

«Елисеева

Татьяна Анатольевна

- начальник организационного управления аппарата Пермской городской Думы (по согласованию)»;

1.4. позицию:

«Туров

Алексей Михайлович

- и.о. заместителя главы администрации города Перми»

изложить в следующей редакции:

«Туров
Алексей Михайлович - заместитель главы администрации города Перми»;

1.5. позицию:

«Шушпанова
Наталья Алексеевна - начальник информационно-аналитического управления администрации города Перми»

изложить в следующей редакции:

«Усанина
Наталья Валерьевна - и.о. начальника информационно-аналитического управления администрации города Перми»;

1.6. включить в состав организационного комитета членами организационного комитета следующих лиц:

«Кис
Максим Леонидович - заместитель директора ГКУ «Центр безопасности дорожного движения Пермского края» (по согласованию)

Мельчаков
Сергей Владимирович - начальник департамента общественной безопасности администрации города Перми».

2. Настоящее постановление вступает в силу со дня официального опубликования в печатном средстве массовой информации «Официальный бюллетень органов местного самоуправления муниципального образования город Пермь».

3. Управлению по общим вопросам администрации города Перми обеспечить опубликование настоящего постановления в печатном средстве массовой информации «Официальный бюллетень органов местного самоуправления муниципального образования город Пермь».

4. Информационно-аналитическому управлению администрации города Перми обеспечить опубликование (обнародование) настоящего постановления на официальном сайте муниципального образования город Пермь в информационно-телекоммуникационной сети Интернет.

5. Контроль за исполнением настоящего постановления возложить на заместителя главы администрации города Перми Мальцеву Е.Д.

Глава города Перми

Э.О. Соснин



АДМИНИСТРАЦИЯ ГОРОДА ПЕРМИ ПОСТАНОВЛЕНИЕ

18.03.2024

№ 196

Об утверждении перечня инициативных проектов, прошедших конкурсный отбор

В соответствии со статьей 26.1 Федерального закона от 06 октября 2003 г. № 131-ФЗ «Об общих принципах организации местного самоуправления в Российской Федерации», решением Пермской городской Думы от 26 марта 2019 г. № 64 «Об утверждении Положения об участии граждан в осуществлении местного самоуправления в городе Перми», с учетом протокола заседания комиссии по рассмотрению инициативных проектов от 12 марта 2024 г. № 1 администрация города Перми ПОСТАНОВЛЯЕТ:

1. Утвердить прилагаемый перечень инициативных проектов, прошедших конкурсный отбор.

2. Настоящее постановление вступает в силу со дня подписания.

3. Управлению по общим вопросам администрации города Перми обеспечить опубликование настоящего постановления в печатном средстве массовой информации «Официальный бюллетень органов местного самоуправления муниципального образования город Пермь».

4. Информационно-аналитическому управлению администрации города Перми обеспечить опубликование (обнародование) настоящего постановления на официальном сайте муниципального образования город Пермь в информационно-телекоммуникационной сети Интернет.

5. Контроль за исполнением настоящего постановления возложить на заместителя главы администрации города Перми Трошкова С.В.

И.о. Главы города Перми

О.Н. Андрианова

УТВЕРЖДЕН
 постановлением администрации
 города Перми
 от 18.03.2024 № 196

**ПЕРЕЧЕНЬ
 инициативных проектов, прошедших конкурсный отбор**

№	Наименование инициативного проекта	Инициатор проекта	Общая стоимость инициативного проекта	Софинансирование инициативного проекта за счет бюджета города Перми	Софинансирование инициативного проекта за счет инициативных платежей	
					финансовое участие	трудовое и (или) имущественное участие
1	2	3	4	5	6	7
1	Обустройство сквера под названием «Райское место» в микрорайоне Южный Свердловского района города Перми	местная общественная организация «Территориальное общественное самоуправление «Южный» микрорайона Южный Свердловского района города Перми	5 269 867,00	2 996 655,00	0,00	2 273 212,00
2	Благоустройство родника по ул. 2-Гаревая «Живи, родник, на радость людям»	местная общественная организация «Территориальное общественное самоуправление «Налимиха» Кировского района города Перми	1 236 379,61	864 419,00	0,00	371 960,61
3	Обустройство спортивной площадки по ул. Кирова / ул. Школьная	местная общественная организация «Территориальное общественное самоуправление «Ангара» поселка Новые Ляды города Перми	598 625,00	380 625,00	100 000,00	118 000,00
4	Создание доступных и комфортных условий для творческой самореализации граждан (в том числе молодежи, людей с ограниченными возможностями) и проведения массовых мероприятий в актовом зале, конференц-зале и кабинете 23 ОЦ «Стахановец»	местная общественная организация «Территориальное общественное самоуправление «Стахановский» Индустриального района города Перми	1 458 512, 90	1 152 124,58	0,00	306 388,32
5	Установка киота на территории сквера по ул. Танцорова в память об участниках специальной военной операции, жизнь свою отдавших, защищая Родину	местная общественная организация «Территориальное общественное самоуправление «Водники» микрорайона Водники Кировского района города Перми	2 023 750,00	1 500 000,00	0,00	523 750,00

1	2	3	4	5	6	7
6	Установка беседки-ротонды на родине И.И. Свизева к 200-летию Бабушкинских ротонды	местная общественная организация «Территориальное общественное самоуправление «Верхнемуллинский» Индустриального района города Перми	2 765 612,33	2 483 289,33	0,00	282 323,00
7	Реконструкция детской площадки по адресу: ул. 9 мая, 14	местная общественная организация «Территориальное общественное самоуправление «Черняевский» Индустриального района города Перми	3 338 000,00	3 000 000,00	0,00	338 000,00
8	Обустройство молодежного просторанства в общественном центре, расположенном по адресу: г. Пермь, ул. Ветлужская, 62 в микрорайоне Заречный Дзержинского района города Перми	местная общественная организация «Территориальное общественное самоуправление «Заречный» микрорайона Заречный Дзержинского района города Перми	428 066,33	378 066,33	0,00	50 000,00
9	Оснащение общественного центра микрорайона Парковый Дзержинского района города Перми	местная общественная организация «Территориальное общественное самоуправление «Парковый-2» микрорайона Парковый Дзержинского района города Перми	667 078,45	593 699,82	0,00	73 378,63
10	Художественное оформление в стиле настенной росписи (мурала) фасада общественного центра, расположенного по адресу: ул. Веселая, д. 1 и прилегающему к нему фасада жилого дома, расположенного по адресу: ул. Веселая, д. 1	местная общественная организация «Территориальное общественное самоуправление «Егошиха» Свердловского района города Перми	1 697 105,25	1 484 000,00	0,00	213 105,25
11	Обустройство Доски Почета социальной сферы Кировского района города Перми	территориальное общественное самоуправление «Центральный» микрорайона Центральный Кировского района города Перми	600 000,00	540 000,00	60 000,00	0,00
12	Организация и обустройство Молодежного центра в здании общественного центра по адресу: г. Пермь, ул. Барнаульская, д. 4 в микрорайоне «Гайва» Орджоникидзевского района города Перми	местная общественная организация «Территориальное общественное самоуправление «Гайва-2» в Орджоникидзевском районе города Перми	1 700 000,00	1 615 000,00	85 000,00	0,00

1	2	3	4	5	6	7
13	Благоустройство аллеи имени Шокина «Голованово приглашает!»	местная общественная организация «Территориальное общественное самоуправление «Бумажник» в жилом районе Бумкомбинат Орджоникидзевского района города Перми	1 666 700,00	1 583 365,00	83 335,00	0,00
14	Реконструкция хоккейной коробки (часть № 1) на стадионе по адресу: г. Пермь, ул. Бродовское кольцо, восточнее 10 дома	местная общественная организация «Территориальное общественное самоуправление «Новобродовский» Свердловского района города Перми	2 956 018,69	2 808 217,69	73 000,00	74 801,00
15	Реконструкция хоккейной коробки (часть № 2) на стадионе по адресу: г. Пермь, ул. Бродовское кольцо, восточнее 10 дома	местная общественная организация «Территориальное общественное самоуправление «Новобродовский» Свердловского района города Перми	3 156 900,00	2 999 000,00	0,00	157 900,00
16	Установка арт-объекта памятника археологии «Пеганкова Гора 1, Городище». 1 этап (обустройство места отдыха по адресу: Пермский край, г. Пермь, Свердловский район, левый берег р. Сылва, кадастровый номер земельного участка № 59:01:0000000:573)	местная общественная организация «Территориальное общественное самоуправление «Ангара» Поселка Новые Ляды города Перми	365 000,00	346 750,00	18 250,00	0,00
17	Обустройство молодежного медиапространства в общественном центре Свердловского района города Перми, расположенном по адресу: ул. Льва Шагрова, д. 34	местная общественная организация «Территориальное общественное самоуправление «Зеленое хозяйство» Свердловского района города Перми	1 809 923,23	1 698 403,73	0,00	111 519,50
18	Ремонт части лестничного марша по улице Сургутская «Сто шагов к мечте»	местная общественная организация «Территориальное общественное самоуправление «Васильевский» в жилом районе Бумкомбинат Орджоникидзевского района города Перми	2 332 276,00	2 215 662,00	116 614,00	0,00
19	Уличная сцена «Мы вместе»	местная общественная организация «Территориальное общественное самоуправление «Средняя курья» Ленинского района города Перми	1 159 620,00	1 050 000,00	0,00	109 620,00



АДМИНИСТРАЦИЯ ГОРОДА ПЕРМИ ПОСТАНОВЛЕНИЕ

19.03.2024

№ 197

О внесении изменений в муниципальную программу «Градостроительная деятельность на территории города Перми», утвержденную постановлением администрации города Перми от 20.10.2021 № 916

В соответствии с постановлением администрации города Перми от 25 сентября 2013 г. № 781 «Об утверждении Порядка принятия решений о разработке муниципальных программ, их формирования и реализации» администрация города Перми ПОСТАНОВЛЯЕТ:

1. Утвердить прилагаемые изменения в муниципальную программу «Градостроительная деятельность на территории города Перми», утвержденную постановлением администрации города Перми от 20 октября 2021 г. № 916 (в ред. от 13.01.2022 № 9, от 04.04.2022 № 247, от 02.06.2022 № 435, от 14.07.2022 № 605, от 01.09.2022 № 736, от 16.09.2022 № 810, от 19.10.2022 № 994, от 26.10.2022 № 1085, от 30.11.2022 № 1214, от 13.12.2022 № 1286, от 21.12.2022 № 1328, от 17.01.2023 № 23, от 14.03.2023 № 195, от 19.05.2023 № 405, от 20.06.2023 № 511, от 20.07.2023 № 619, от 15.09.2023 № 832, от 13.10.2023 № 977, от 18.10.2023 № 1076, от 15.11.2023 № 1262, от 11.12.2023 № 1396, от 26.12.2023 № 1483, от 08.02.2024 № 89).

2. Настоящее постановление вступает в силу со дня официального опубликования в печатном средстве массовой информации «Официальный бюллетень органов местного самоуправления муниципального образования город Пермь».

3. Управлению по общим вопросам администрации города Перми обеспечить опубликование настоящего постановления в печатном средстве массовой информации «Официальный бюллетень органов местного самоуправления муниципального образования город Пермь».

4. Информационно-аналитическому управлению администрации города Перми обеспечить опубликование (обнародование) настоящего постановления на официальном сайте муниципального образования город Пермь в информационно-телекоммуникационной сети Интернет.

5. Контроль за исполнением настоящего постановления возложить на первого заместителя главы администрации города Перми Андрианову О.Н.

И.о. Главы города Перми

О.Н. Андрианова

УТВЕРЖДЕНЫ
 постановлением администрации
 города Перми
 от 19.03.2024 № 197

ИЗМЕНЕНИЯ
 в муниципальную программу «Градостроительная деятельность на территории города Перми»,
 утвержденную постановлением администрации города Перми от 20 октября 2021 г. № 916

1. В разделе «Паспорт муниципальной программы» строку 9 изложить в следующей редакции:

9	Объемы и источники финансирования программы (подпрограммы)	2022 год	2023 год	2024 год	2025 год	2026 год
	программа, всего (тыс. руб.), в том числе	58 892,175	74 625,893	42 079,156	36 861,400	37 390,600
	бюджет города Перми	58 892,175	74 625,893	42 079,156	36 861,400	37 390,600
	подпрограмма 1.1, всего (тыс. руб.), в том числе	47 030,617	52 310,969	505,826	579,000	579,000
	бюджет города Перми	47 030,617	52 310,969	505,826	579,000	579,000
	подпрограмма 1.2, всего (тыс. руб.), в том числе	1 001,286	3 861,894	29 822,990	24 161,300	24 690,500
	бюджет города Перми	1 001,286	3 861,894	29 822,990	24 161,300	24 690,500
	подпрограмма 1.3, всего (тыс. руб.), в том числе	10 860,272	18 453,030	11 750,340	12 121,100	12 121,100
	бюджет города Перми	10 860,272	18 453,030	11 750,340	12 121,100	12 121,100

2. В разделе «Система программных мероприятий подпрограммы 1.1 «Реализация документов, определяющих пространственную организацию города, развитие территории города Перми» муниципальной программы «Градостроительная деятельность на территории города Перми»:

2.1. строку 1.1.2.1.1.3 изложить в следующей редакции:

1.1.2.1.1.3	количество проведенных экспертиз, назначенных определением суда	ед.	2	-	4	5	5	ДГА	бюджет города Перми	130,000	0,0	191,076	220,200	220,200
-------------	---	-----	---	---	---	---	---	-----	---------------------	---------	-----	---------	---------	---------

2.2. в графе 13 строки «Итого по мероприятию 1.1.2.1.1, в том числе по источникам финансирования» цифры «534,950» заменить цифрами «505,826»;

2.3. в графе 13 строки «Итого по основному мероприятию 1.1.2.1, в том числе по источникам финансирования» цифры «534,950» заменить цифрами «505,826»;

2.4. в графе 13 строки «Итого по задаче 1.1.2, в том числе по источникам финансирования» цифры «534,950» заменить цифрами «505,826»;

2.5. в графе 13 строки «Всего по подпрограмме 1.1, в том числе по источникам финансирования» цифры «534,950» заменить цифрами «505,826».

3. В разделе «Система программных мероприятий подпрограммы 1.2 «Улучшение архитектурного облика города Перми» муниципальной программы «Градостроительная деятельность на территории города Перми»:

3.1. строку 1.2.1.2.1.1 изложить в следующей редакции:

1.2.1.2.1.1	количество снесенных самовольных построек в городе Перми	ед.	-	1	5	-	-	администрация Индустриального района города Перми	бюджет города Перми	0,0	8, 218	4 014, 643	0,0	0,0
		ед.	4	52	15	-	-	администрация Кировского района города Перми	бюджет города Перми	23, 700	236, 425	466, 000	0,0	0,0
		ед.	-	-	3	-	-	администрация Ленинского района города Перми	бюджет города Перми	0,0	0,0	811, 000	0,0	0,0
		ед.	1	4	2	-	-	администрация Мотовилихинского района города Перми	бюджет города Перми	60, 000	131, 655	52, 600	0,0	0,0
		ед.	2	24	15	1	5	администрация Орджоникидзевского района города Перми	бюджет города Перми	33, 136	1 202, 500	1 239, 047	20, 600	549, 800
Итого по ПНР:		ед.	7	81	40	1	5	x	бюджет города Перми	116, 836	1 578,798	6 583, 290	20, 600	549, 800

3.2. строку 1.2.1.2.1.3 изложить в следующей редакции:

1.2.1.2.1.3	количество проведенных экспертиз по объектам капитального строительства в городе Перми	ед.	3	4	3	3	3	администрация Дзержинского района города Перми	бюджет города Перми	208, 950	407, 000	255, 500	255, 500	255, 500
		ед.	-	9	2	3	3	администрация Индустриального района города Перми	бюджет города Перми	0,0	808, 833	380, 000	250, 000	250, 000
		ед.	1	1	2	2	2	администрация Кировского района города Перми	бюджет города Перми	20, 000	139, 600	88, 100	88, 100	88, 100
		ед.	-	-	2	2	2	администрация Ленинского района города Перми	бюджет города Перми	0,0	0,0	88, 100	88, 100	88, 100
		ед.	-	2	-	-	-	администрация Мотовилихинского района города Перми	бюджет города Перми	0,0	182, 500	0,0	0,0	0,0
		Итого по ПНР:		ед.	4	16	7	11	11	x	бюджет города Перми	228, 950	1 336, 433	776, 600

	ед.	-	3	-	-	-	администрация Орджоникидзевско- го района города Перми	бюджет города Перми	0,0	250, 000	0,0	0,0	0,0
	ед.	-	2	2	2	2	администрация Свердловского рай- она города Перми	бюджет города Перми	0,0	287, 000	88, 100	88, 100	88, 100
Итого по ПНР:	ед.	4	21	11	12	12	x	бюджет города Перми	228, 950	2 074, 933	899, 800	769, 800	769, 800

- 3.3. в графе 13 строки «Итого по мероприятию 1.2.1.2.1, в том числе по источникам финансирования» цифры «5 374,300» заменить цифрами «7 483,090»;
- 3.4. в графе 13 строки «Итого по основному мероприятию 1.2.1.2, в том числе по источникам финансирования» цифры «5 374,300» заменить цифрами «7 483,090»;
- 3.5. в графе 13 строки «Итого по задаче 1.2.1, в том числе по источникам финансирования» цифры «27 714,200» заменить цифрами «29 822,990»;
- 3.6. в графе 13 строки «Всего по подпрограмме 1.2, в том числе по источникам финансирования» цифры «27 714,200» заменить цифрами «29 822,990».

4. В разделе «Таблица показателей конечного результата реализации муниципальной программы «Градостроительная деятельность на территории города Перми»:

4.1. строку 1.2.1 изложить в следующей редакции:

1.2.1	Задача. Формирование архитектурного облика города Перми												
	Обеспеченность документацией по архитектурному облику улиц и общественных пространств города Перми												
	Доля объектов капитального строительства, снесенных или приведенных в первоначальное положение, существовавшее до осуществления реконструкции, от общего количества объектов капитального строительства, признанных самовольными постройками, запланированных к сносу в текущем периоде												
	Доля объектов капитального строительства, снесенных или приведенных в первоначальное положение, существовавшее до осуществления реконструкции, от общего количества объектов, запланированных к сносу или реконструкции в отчетном периоде, по которым принято решение о сносе или реконструкции и не исполнено в установленный срок лицом, которым возведена самовольная постройка												
	Доля демонтированных вывесок в текущем году от количества вывесок, включенных в Реестр вывесок и подлежащих демонтажу												
	Доля демонтированных вывесок, не соответствующих Правилам благоустройства города Перми и подлежащих демонтажу												
	%	100	100	100	100	100	%	100	100	100	100	100	100
	%	100	-	-	-	-	%	100	-	-	-	-	-
	%	-	100	100	100	100	%	-	100	100	100	100	100
	%	-	-	-	-	-	%	-	-	-	-	-	-
	%	-	100	100	100	100	%	-	100	100	100	100	100

4.2. строку 1.3.1 изложить в следующей редакции:

1.3.1	Задача. Обеспечение полноценного функционирования АИСОГД									
	Доля наполненных и актуализированных разделов АИСОГД от запланированных к наполнению и актуализации в текущем периоде	%	100	-	-	-	-	-	-	-
	Доля разделов АИСОГД, подлежащих наполнению градостроительными документами местного значения в целях их интеграции в ГИСОГД	%	-	100	100	100	100	100	100	100
	Доля сведений, документов и материалов, содержащихся в ГИСОГД, выданных в электронном виде	%	-	-	43	-	-	46	-	49
	Доля адресованных объектов недвижимости посредством АИСОГД от количества объектов недвижимости, поступивших для присвоения адреса, ранее не адресованных и соответствующих Правилам присвоения, изменения и аннулирования адресов	%	-	-	100	-	-	100	100	100
	Обеспеченность бесперебойным доступом к градостроительной информации в электронном виде функциональных и территориальных органов, функциональных подразделений администрации города Перми, от числа органов администрации города Перми, использующих АИСОГД для исполнения своих полномочий	%	100	100	-	-	-	-	-	-
	Доля структурных подразделений администрации города Перми, наполняющих разделы АИСОГД градостроительными документами в рамках имеющихся полномочий	%	-	-	59	-	-	68	-	77

5. В приложении 1:

5.1. строки 1.1.1.1, 1.1.1.1.1, 1.1.1.1.1.1, 1.1.1.1.1.2, 1.1.1.1.1.3, 1.1.1.1.1.4, «Итого по мероприятию 1.1.1.1, в том числе по источникам финансирования» изложить в следующей редакции:

1.1.1.1.4	Обеспечение развития территории и пространственной организации города Перми, в том числе посредством взаимодействия с исполнительными органами государственной власти Пермского края									
1.1.1.1.4.1	Обеспечение согласования соглашений о сотрудничестве между застройщиком и муниципальным образованием город Перми для развития сети социальной инфраструктуры города Перми	ДГА	09.01.2024	28.12.2024	количество соглашений о сотрудничестве между застройщиком и муниципальным образованием город Перми для развития сети социальной инфраструктуры города Перми	ед.	4	бюджет города Перми	0,0	
1.1.1.1.4.2	Обеспечение согласования договоров о комплексном развитии территории по инициативе правообладателей	ДГА	09.01.2024	28.12.2024	количество согласованных договоров о комплексном развитии территории по инициативе правообладателей	ед.	5	бюджет города Перми	0,0	

1.1.1.1.4.3	Обеспечение согласования документации по планировке территорий города Перми, поступившей на согласование от Министерства по управлению имуществом и градостроительной деятельности Пермского края	ДГА	09.01.2024	28.12.2024	количество документации по планировке территорий города Перми, поступившей на согласование от Министерства по управлению имуществом и градостроительной деятельности Пермского края	ед.	316	бюджет города Перми	0,0
1.1.1.1.4.4	Организация и проведение общественных обсуждений по вопросам градостроительной деятельности в городе Перми	ДГА	09.01.2024	28.12.2024	количество общественных обсуждений по вопросам градостроительной деятельности в городе Перми	ед.	127	бюджет города Перми	0,0
Итого по мероприятию 1.1.1.1.4, в том числе по источникам финансирования									
								бюджет города Перми	0,0

5.2. строку 1.1.2.1.1.3 изложить в следующей редакции:

1.1.2.1.1.3	Проведение экспертизы по определению суда и иных судебных расходов	ДГА	09.01.2024	25.12.2024	количество проведенных экспертиз, назначенных определением суда	ед.	4	бюджет города Перми	191,076
-------------	--	-----	------------	------------	---	-----	---	---------------------	---------

5.3. в графе 10 строки «Итого по мероприятию 1.1.2.1.1, в том числе по источникам финансирования» цифры «534,950» заменить цифрами «505,826»;

5.4. в графе 10 строки «Итого по основному мероприятию 1.1.2.1, в том числе по источникам финансирования» цифры «534,950» заменить цифрами «505,826»;

5.5. в графе 10 строки «Итого по задаче 1.1.2, в том числе по источникам финансирования» цифры «534,950» заменить цифрами «505,826»;

5.6. в графе 10 строки «Всего по подпрограмме 1.1, в том числе по источникам финансирования» цифры «534,950» заменить цифрами «505,826».

6. В приложении 2:

6.1. строки 1.2.1.2.1.1, 1.2.1.2.1.2 изложить в следующей редакции:

1.2.1.2.1.1	Выполнение работ по сносу самовольных построек на территории города Перми	администрация Индустриального района города Перми	09.01.2024	25.12.2024	количество снесенных самовольных построек в Индустриальном районе города Перми	ед.	5	бюджет города Перми	4 014, 643
администрация Кировского района города Перми		09.01.2024	25.12.2024	количество снесенных самовольных построек в Кировском районе города Перми	ед.	15	бюджет города Перми	466,000	
администрация Ленинского района города Перми		09.01.2024	25.12.2024	количество снесенных самовольных построек в Ленинском районе города Перми	ед.	3	бюджет города Перми	811,000	



АДМИНИСТРАЦИЯ ГОРОДА ПЕРМИ ПОСТАНОВЛЕНИЕ

19.03.2024

№ 198

О внесении изменений в Порядок определения объема и условий предоставления субсидий на иные цели бюджетным и автономным учреждениям на физкультурные и спортивные мероприятия, утвержденный постановлением администрации города Перми от 16.10.2020 № 999

В соответствии с абзацем вторым пункта 1 статьи 78.1 Бюджетного кодекса Российской Федерации, постановлением Правительства Российской Федерации от 22 февраля 2020 г. № 203 «Об общих требованиях к нормативным правовым актам и муниципальным правовым актам, устанавливающим порядок определения объема и условия предоставления бюджетным и автономным учреждениям субсидий на иные цели» администрация города Перми ПОСТАНОВЛЯЕТ:

1. Внести в Порядок определения объема и условий предоставления субсидий на иные цели бюджетным и автономным учреждениям на физкультурные и спортивные мероприятия, утвержденный постановлением администрации города Перми от 16 октября 2020 г. № 999 (в ред. от 12.08.2021 № 595, от 20.09.2021 № 722, от 12.10.2021 № 845, от 03.11.2021 № 979, от 28.12.2021 № 1237, от 21.04.2022 № 307, от 09.08.2022 № 665, от 16.08.2022 № 694, от 26.08.2022 № 716, от 20.10.2022 № 1020, от 24.10.2022 № 1071, от 07.12.2022 № 1259, от 26.12.2022 № 1369, от 29.12.2022 № 1412, от 20.02.2023 № 128, от 15.03.2023 № 197, от 30.03.2023 № 250, от 02.05.2023 № 349, от 24.05.2023 № 411, от 06.06.2023 № 458, от 22.08.2023 № 750, от 20.09.2023 № 863, от 13.10.2023 № 996, от 13.10.2023 № 1052, от 23.10.2023 № 1160, от 28.11.2023 № 1316, от 01.12.2023 № 1363, от 14.12.2023 № 1406), следующие изменения:

1.1. в приложении 2:

1.1.1. строку 2 изложить в следующей редакции:

2	Муниципальное автономное учреждение дополнительного образования «Спортивная школа олимпийского резерва «Орленок» г. Перми	расходы на организацию и проведение физкультурных мероприятий	0,00	9 000 114,60	9 000 114,60
---	---	---	------	--------------	--------------

1.1.2. строку 4 изложить в следующей редакции:

4	Муниципальное автономное учреждение дополнительного образования «Спортивная школа олимпийского резерва «Темп» г. Перми	расходы на организацию и проведение физкультурных мероприятий	598 798,80	1 016 683,92	1 016 683,92
---	--	---	------------	--------------	--------------

1.1.3. строку 8 изложить в следующей редакции:

8	Муниципальное бюджетное учреждение дополнительного образования «Спортивная школа «Закамск» г. Перми	расходы на организацию и проведение физкультурных мероприятий	289 844,10	168 810,30	168 810,30
---	---	---	------------	------------	------------

1.1.4. строку 11 изложить в следующей редакции:

11	Муниципальное автономное учреждение дополнительного образования «Спортивная школа «Спартак» г. Перми	расходы на организацию и проведение физкультурных мероприятий	9 384 874,68	384 760,08	384 760,08
----	--	---	--------------	------------	------------

1.1.5. строку 15 изложить в следующей редакции:

15	Муниципальное автономное учреждение физической культуры и спорта «Пермский городской хоккейный центр»	расходы на организацию и проведение физкультурных мероприятий	945 337,68	709 640,28	709 640,28
----	---	---	------------	------------	------------

1.1.6. строку «Итого» изложить в следующей редакции:

Итого	14 087 353,44	14 148 507,36	14 148 507,36
-------	---------------	---------------	---------------

1.2. в приложении 3:

1.2.1. строки 9, 10 изложить в следующей редакции:

9	Муниципальное автономное учреждение дополнительного образования «Спортивная школа олимпийского резерва «Летающий лыжник» г. Перми	расходы на организацию и проведение спортивных мероприятий	1 809 285,64	1 864 740,00	1 864 740,00
10	Муниципальное бюджетное учреждение дополнительного образования «Спортивная школа «Закамск» г. Перми	расходы на организацию и проведение спортивных мероприятий	83 594,14	28 177,80	28 177,80

1.2.2. строку 18 изложить в следующей редакции:

18	Муниципальное бюджетное учреждение дополнительного образования «Спортивная школа олимпийского резерва «Олимп» г. Перми	расходы на организацию и проведение спортивных мероприятий	0,00	84 533,40	84 533,40
----	--	--	------	-----------	-----------

1.2.3. строку 20 изложить в следующей редакции:

20	Муниципальное автономное учреждение дополнительного образования «Спортивная школа «Ника» г. Перми	расходы на организацию и проведение спортивных мероприятий	220 726,10	136 192,70	136 192,70
----	---	--	------------	------------	------------

1.2.4. строку «Итого» изложить в следующей редакции:

Итого	7 571 645,74	7 571 683,76	7 571 683,76
-------	--------------	--------------	--------------

2. Настоящее постановление вступает в силу со дня официального опубликования в печатном средстве массовой информации «Официальный бюллетень органов местного самоуправления муниципального образования город Пермь».

3. Управлению по общим вопросам администрации города Перми обеспечить опубликование настоящего постановления в печатном средстве массовой информации «Официальный бюллетень органов местного самоуправления муниципального образования город Пермь».

4. Информационно-аналитическому управлению администрации города Перми обеспечить опубликование (обнародование) настоящего постановления на официальном сайте муниципального образования город Пермь в информационно-телекоммуникационной сети Интернет.

5. Контроль за исполнением настоящего постановления возложить на заместителя главы администрации города Перми Мальцеву Е.Д.

И.о. Главы города Перми

О.Н. Андрианова



АДМИНИСТРАЦИЯ ГОРОДА ПЕРМИ ПОСТАНОВЛЕНИЕ

19.03.2024

№ 200

О внесении изменений в Типовое положение о комиссии по установлению фактов проживания граждан Российской Федерации, иностранных граждан и лиц без гражданства в жилых помещениях, находящихся в зоне чрезвычайной ситуации, нарушения условий их жизнедеятельности и утраты ими имущества в результате чрезвычайных ситуаций, террористических актов и (или) при пресечении террористических актов и (или) при пресечении террористических актов правомерными действиями, утвержденное постановлением администрации города Перми от 24.03.2021 № 192

В соответствии с решением Пермской городской Думы от 28 февраля 2023 г. № 34 «О внесении изменений в сфере благоустройства в отдельные решения Пермской городской Думы», в целях актуализации нормативной правовой базы администрации города Перми **ПОСТАНОВЛЯЕТ:**

1. Внести изменения в Типовое положение о комиссии по установлению фактов проживания граждан Российской Федерации, иностранных граждан и лиц без гражданства в жилых помещениях, находящихся в зоне чрезвычайной ситуации, нарушения условий их жизнедеятельности и утраты ими имущества в результате чрезвычайных ситуаций, террористических актов и (или) при пресечении террористических актов и (или) при пресечении террористических актов правомерными действиями, утвержденное постановлением администрации города Перми от 24 марта 2021 г. № 192 (в ред. от 08.09.2022 № 774, от 29.11.2022 № 1207), заменив в пункте 2.4 слова «муниципальных казенных учреждений по благоустройству районов города Перми и поселка Новые Ляды» словами «муниципального казенного учреждения «Содержание объектов благоустройства».

2. Настоящее постановление вступает в силу со дня официального опубликования в печатном средстве массовой информации «Официальный бюллетень органов местного самоуправления муниципального образования город Пермь».

3. Управлению по общим вопросам администрации города Перми обеспечить опубликование настоящего постановления в печатном средстве массовой информации «Официальный бюллетень органов местного самоуправления муниципального образования город Пермь».

4. Информационно-аналитическому управлению администрации города Перми обеспечить опубликование (обнародование) настоящего постановления на официальном сайте муниципального образования город Пермь в информационно-телекоммуникационной сети Интернет.

5. Контроль за исполнением настоящего постановления возложить на заместителя главы администрации города Перми Турова А.М.

И.о. Главы города Перми

О.Н. Андрианова



АДМИНИСТРАЦИЯ ГОРОДА ПЕРМИ ПОСТАНОВЛЕНИЕ

19.03.2024

№ 201

О внесении изменений в постановление администрации города Перми от 28.03.2022 № 226 «Об утверждении Порядка определения объема и условий предоставления бюджетным и автономным учреждениям субсидий на иные цели на создание модельных муниципальных библиотек»

В соответствии с абзацем вторым пункта 1 статьи 78.1 Бюджетного кодекса Российской Федерации, постановлением Правительства Российской Федерации от 22 февраля 2020 г. № 203 «Об общих требованиях к нормативным правовым актам и муниципальным правовым актам, устанавливающим порядок определения объема и условия предоставления бюджетным и автономным учреждениям субсидий на иные цели» администрация города Перми ПОСТАНОВЛЯЕТ:

1. Внести изменения в постановление администрации города Перми от 28 марта 2022 г. № 226 «Об утверждении Порядка определения объема и условий предоставления бюджетным и автономным учреждениям субсидий на иные цели на создание модельных муниципальных библиотек» (в ред. от 13.05.2022 № 359, от 09.02.2023 № 88, от 06.06.2023 № 454), изложив преамбулу в следующей редакции:

«В соответствии с абзацем вторым пункта 1 статьи 78.1 Бюджетного кодекса Российской Федерации, постановлением Правительства Российской Федерации от 22 февраля 2020 г. № 203 «Об общих требованиях к нормативным правовым актам и муниципальным правовым актам, устанавливающим порядок определения объема и условия предоставления бюджетным и автономным учреждениям субсидий на иные цели», постановлениями Правительства Пермского края от 24 мая 2019 г. № 349-п «О предоставлении субсидий, в том числе с участием средств федерального бюджета, бюджетам муниципальных образований Пермского края на развитие и укрепление материально-технической базы муниципальных учреждений сферы культуры», от 26 февраля 2024 г. № 120-п «Об утверждении распределения субсидии из бюджета Пермского края, в том числе с участием средств федерального бюджета бюджетам муниципальных образований Пермского края на создание модельных муниципальных библиотек в 2024 году, распределения субсидии из бюджета Пермского края, в том числе с участием средств федерального бюджета бюджетам муниципальных образований Пермского края на создание виртуальных концертных залов в 2024 году» администрация города Перми ПОСТАНОВЛЯЕТ:».

2. Внести в Порядок определения объема и условий предоставления бюджетным и автономным учреждениям субсидий на иные цели на создание модельных муниципальных библиотек, утвержденный постановлением администрации города Перми от 28 марта 2022 г. № 226 (в ред. от 13.05.2022 № 359, от 09.02.2023 № 88, от 06.06.2023 № 454), следующие изменения:

2.1. пункт 1.4 изложить в следующей редакции:

«1.4. Субсидии на иные цели предоставляются Учреждению в пределах бюджетных ассигнований и лимитов бюджетных обязательств на 2024 год на основании сводной бюджетной росписи бюджета города Перми за счет средств бюджета Пермского края, федерального бюджета и бюджета города Перми в рамках реализации мероприятий муниципальной программы «Культура города Перми» с софинансированием по следующим направлениям расходов:

создание современного библиотечного пространства (в том числе пополнение фондов муниципальных библиотек новыми книжными, периодическими изданиями, проведение текущих ремонтных работ, необходимых для реализации проекта, а также приспособление внутреннего пространства библиотеки к потребностям пользователей, включая создание условий для библиотечно-информационного обслуживания лиц с ограниченными возможностями здоровья);

внедрение информационных систем в работу муниципальной библиотеки с пользователями, а также обеспечение возможности предоставления пользователям современных централизованных библиотечно-информационных сервисов;

оснащение муниципальных библиотек необходимым оборудованием для обеспечения высокоскоростного широкополосного доступа к информационно-телекоммуникационной сети «Интернет», в том числе для посетителей;

обеспечение доступа к отечественным информационным ресурсам научного и художественного содержания, оцифрованным ресурсам периодической печати;

создание точки доступа к федеральной государственной информационной системе «Национальная электронная библиотека»;

приобретение необходимого оборудования для обеспечения доступа к информационным ресурсам;

профессиональная переподготовка и повышение квалификации основного персонала муниципальной библиотеки, включая оплату образовательных услуг, проезд и проживание основного персонала для прохождения обучения.»;

2.2. в пункте 2.6 слова «на 2023 год» заменить словами «на 2024 год»;

2.3. в абзаце втором пункта 2.7 слова «на 2023 год» заменить словами «на 2024 год»;

2.4. пункт 2.8 изложить в следующей редакции:

«2.8. Условием заключения Соглашений является:

наличие бюджетных ассигнований для предоставления субсидий на иные цели в бюджете города Перми на 2024 год и в муниципальной программе «Культура города Перми.»;

2.5. пункт 4.5 изложить в следующей редакции:

«4.5. Остатки субсидий на иные цели, предоставленные за счет средств бюджета города Перми, по состоянию на 01 января очередного финансового года, не использованные в текущем финансовом году, подлежат перечислению Учреждением в доход бюджета города Перми не позднее первых 4 рабочих дней очередного финансового года.

Остатки субсидий на иные цели, перечисленные Учреждением в доход бюджета города Перми, возвращаются Учреждению в очередном финансовом году при наличии потребности в направлении их на те же цели на основании запросов Учреждения в соответствии с решением Департамента, оформленным приказом начальника Департамента.

Решение о возврате остатков субсидий на иные цели принимается Департаментом по итогам рассмотрения запросов Учреждения, представленных в Департамент в течение 20 рабочих дней и отражающих причины образования неиспользованных остатков и необходимости их использования в текущем финансовом году, с приложением документов (копий документов), подтверждающих наличие и объем неисполненных обязательств, принятых до начала текущего финансового года либо подлежащих принятию в текущем финансовом году.

Департамент принимает решение о возврате остатков субсидий на иные цели в течение 30 рабочих дней с даты поступления указанной в абзаце третьем настоящего пункта информации, но не позднее 20 мая текущего года.

В случае если Учреждением не обоснована потребность в направлении остатков субсидий на иные цели, они считаются неподтвержденными и не подлежат возврату Учреждению.

В случае если неиспользованные остатки субсидии на иные цели не перечислены Учреждением в доход бюджета города Перми в сроки, установленные абзацем первым настоящего пункта, то они подлежат взысканию в установленном порядке.

Неиспользованные остатки субсидий на иные цели, предоставленные за счет средств бюджета Российской Федерации и бюджета Пермского края, в отношении которых не принято решение о направлении их на те же цели в текущем финансовом году, подлежат возврату в бюджет города Перми с последующим возвратом в установленном порядке в бюджет Российской Федерации и бюджет Пермского края не позднее первых 15 рабочих дней текущего финансового года.»;

2.6. приложение 2 изложить в редакции согласно приложению к настоящему постановлению.

3. Настоящее постановление вступает в силу со дня официального опубликования в печатном средстве массовой информации «Официальный бюллетень органов местного самоуправления муниципального образования город Пермь».

4. Управлению по общим вопросам администрации города Перми обеспечить опубликование настоящего постановления в печатном средстве массовой информации «Официальный бюллетень органов местного самоуправления муниципального образования город Пермь».

5. Информационно-аналитическому управлению администрации города Перми обеспечить опубликование (обнародование) настоящего постановления на официальном сайте муниципального образования город Пермь в информационно-телекоммуникационной сети Интернет.

6. Контроль за исполнением настоящего постановления возложить на заместителя главы администрации города Перми Мальцеву Е.Д.

И.о. Главы города Перми

О.Н. Андрианова

Приложение
к постановлению администрации
города Перми
от 19.03.2024 № 201

РАЗМЕР СУБСИДИЙ
на иные цели на создание модельных муниципальных библиотек

№	Получатели субсидий на иные цели, адрес	Размер субсидий на иные цели, тыс. руб.			
		2024 год			
		средства бюджета Российской Федерации	средства бюджета Пермского края	средства бюджета города Перми	итого
1	2	3	4	5	6
1	Муниципальное бюджетное учреждение культуры города Перми «Объединение муниципальных библиотек» (детская библиотека № 13 им. В.Г. Короленко, пр. Декабристов, 12а)	7 600,0	400,0	8,0	8 008,0
Итого		7 600,0	400,0	8,0	8 008,0



АДМИНИСТРАЦИЯ ГОРОДА ПЕРМИ ПОСТАНОВЛЕНИЕ

19.03.2024

№ 202

О внесении изменений в постановление администрации города Перми от 07.03.2014 № 160 «Об утверждении Порядка предоставления субсидий за счет средств бюджета города Перми на финансовое обеспечение затрат, связанных с осуществлением хозяйственной деятельности территориального общественного самоуправления города Перми»

В целях актуализации правовых актов администрации города Перми, приведения в соответствие с действующим законодательством

администрация города Перми ПОСТАНОВЛЯЕТ:

1. Внести изменения в постановление администрации города Перми от 07 марта 2014 г. № 160 «Об утверждении Порядка предоставления субсидий за счет средств бюджета города Перми на финансовое обеспечение затрат, связанных с осуществлением хозяйственной деятельности территориального общественного самоуправления города Перми» (в ред. от 27.07.2016 № 534, от 28.02.2017 № 142, от 30.10.2017 № 970, от 06.03.2018 № 119, от 31.10.2018 № 852, от 25.02.2019 № 121, от 16.12.2019 № 1017, от 22.09.2020 № 866, от 29.12.2020 № 1343, от 13.05.2021 № 341, от 24.03.2022 № 215, от 19.09.2022 № 816, от 13.01.2023 № 13, от 09.06.2023 № 479, от 21.09.2023 № 889, от 27.12.2023 № 1499), изложив преамбулу в следующей редакции:

«В соответствии с пунктом 2 статьи 78.1 Бюджетного кодекса Российской Федерации, постановлением Правительства Российской Федерации от 25 октября 2023 г. № 1782 «Об утверждении общих требований к нормативным правовым актам, муниципальным правовым актам, регулирующим предоставление из бюджетов субъектов Российской Федерации, местных бюджетов субсидий, в том числе грантов в форме субсидий, юридическим лицам, индивидуальным предпринимателям, а также физическим лицам – производителям товаров, работ, услуг и проведение отборов получателей указанных субсидий, в том числе грантов в форме субсидий», решением Пермской городской Думы от 29 января 2008 г. № 26 «Об утверждении Положения о территориальном общественном самоуправлении в городе Перми» администрация города Перми ПОСТАНОВЛЯЕТ:».

2. Внести в Порядок предоставления субсидий за счет средств бюджета города Перми на финансовое обеспечение затрат, связанных с осуществлением хозяйственной деятельности территориального общественного самоуправления города Перми, утвержденный постановлением администрации города Перми от 07 марта 2014 г. № 160 (в ред. от 27.07.2016 № 534, от 28.02.2017 № 142, от 30.10.2017 № 970, от 06.03.2018 № 119, от 31.10.2018 № 852, от 25.02.2019 № 121, от 16.12.2019 № 1017, от 22.09.2020 № 866, от 29.12.2020 № 1343, от 13.05.2021 № 341, от 24.03.2022 № 215, от 19.09.2022 № 816, от 13.01.2023 № 13, от 09.06.2023 № 479, от 21.09.2023 № 889, от 27.12.2023 № 1499), следующие изменения:

2.1. дополнить пунктом 1.4¹ следующего содержания:

«1.4¹. Способом предоставления субсидии является финансовое обеспечение затрат, связанных с осуществлением хозяйственной деятельности ТОС.»;

2.2. пункт 1.6 изложить в следующей редакции:

«1.6. Информация о субсидиях размещается на едином портале бюджетной системы Российской Федерации в информационно-телекоммуникационной сети Интернет (в разделе единого портала) в порядке, установленном Министерством финансов Российской Федерации.»;

2.3. в пункте 1.7.4 цифры «75» заменить цифрами «100»;

2.4. пункт 2.1.2.2 изложить в следующей редакции:

«2.1.2.2. у Получателя субсидии на едином налоговом счете должна отсутствовать задолженность по уплате налогов, сборов и страховых взносов в бюджеты бюджетной системы Российской Федерации.»;

2.5. в пункте 2.1.2.4 слово «утверждаемый» заменить словом «утвержденный»;

2.6. после пункта 2.1.2.5 дополнить пунктами 2.1.2.6-2.1.2.8 следующего содержания:

«2.1.2.6. Получатель субсидии не должен находиться в перечне организаций и физических лиц, в отношении которых имеются сведения об их причастности к экстремистской деятельности или терроризму;

2.1.2.7. Получатель субсидии не должен находиться в составляемых в рамках реализации полномочий, предусмотренных главой VII Устава ООН, Советом Безопасности ООН или органами, специально созданными решениями Совета Безопасности ООН, перечнях организаций и физических лиц, связанных с террористическими организациями

и террористами или с распространением оружия массового уничтожения;

2.1.2.8. Получатель субсидии не должен являться иностранным агентом в соответствии с Федеральным законом от 14 июля 2022 г. № 255-ФЗ «О контроле за деятельностью лиц, находящихся под иностранным влиянием»»;

2.7. в пункте 2.1.3 слова «и органами муниципального финансового контроля соблюдения Получателем субсидии порядка и условий предоставления субсидии» заменить словами «а также проверки органами муниципального финансового контроля»;

2.8. в пункте 2.7.2.1:

2.8.1. абзац седьмой изложить в следующей редакции:

«При реорганизации Получателя субсидии в форме слияния, присоединения или преобразования в договор вносятся изменения путем заключения дополнительного соглашения к договору в части перемены лица в обязательстве с указанием в договоре юридического лица, являющегося правопреемником.»;

2.8.2. после абзаца седьмого дополнить абзацем следующего содержания:

«При реорганизации Получателя субсидии в форме разделения, выделения, а также при ликвидации Получателя субсидии договор расторгается с формированием уведомления о расторжении договора в одностороннем порядке и акта об исполнении обязательств по договору с отражением информации о неисполненных Получателем субсидии обязательствах, источником финансового обеспечения которых является субсидия, и возврате неиспользованного остатка субсидии в бюджет города Перми.»;

2.9. абзац второй пункта 2.8 признать утратившим силу;

2.10. пункт 2.9.2 изложить в следующей редакции:

«2.9.2. дополнительная часть субсидии определяется исходя из набранных баллов:

от 0-20 баллов – 0 %;

от 21-40 – 5 %;

от 41-60 – 10 %;

от 61-80 – 15 %;

от 81-100 – 20 %;

от 101-191 – 25 %»;

2.11. в абзаце восьмом пункта 2.9.3 цифры «75» заменить цифрами «100»;

2.12. в пункте 2.12 цифры «15» заменить цифрами «25»;

2.13. абзац первый пункта 2.17 изложить в следующей редакции:

«2.17. Результатом предоставления субсидии является количество ТОС, получивших субсидии. Характеристиками (дополнительными количественными параметрами, которым должен соответствовать результат предоставления субсидии) (далее – характеристики) являются количество отчетов, представленных ТОС по итогам деятельности за второе полугодие отчетного года либо за первое полугодие текущего года, а также количество человек, проживающих в границах ТОС.»;

2.14. пункт 2.18 признать утратившим силу;

2.15. пункт 3.1 изложить в следующей редакции:

«3.1. Получатель субсидии представляет главному распорядителю бюджетных средств:

отчет о достижении значений результатов предоставления субсидии, характеристик, указанных в пункте 2.17 настоящего Порядка, ежеквартально (нарастающим итогом) по состоянию на 01 число месяца, следующего за отчетным периодом, не позднее 10 рабочих дней месяца, следующего за отчетным кварталом, за IV квартал не позднее 20 декабря текущего года, по форме, утвержденной распоряжением начальника департамента финансов администрации города Перми;

отчет об осуществлении расходов, источником финансового обеспечения которых является субсидия, с приложением копий документов, подтверждающих осуществление расходов, ежеквартально (нарастающим итогом) по состоянию на 01 число месяца, следующего за отчетным периодом, не позднее 10 рабочих дней месяца, следующего за отчетным кварталом, за IV квартал не позднее 20 декабря текущего года, по форме, утвержденной распоряжением начальника департамента финансов администрации города Перми.»;

2.16. пункт 3.2 изложить в следующей редакции:

«3.2. Главный распорядитель бюджетных средств вправе устанавливать в договоре сроки и формы представления Получателем субсидии дополнительной отчетности:

финансового отчета об использовании субсидии на реализацию мероприятия;

содержательного отчета о выполнении мероприятия»;

2.17. в пункте 3.5 слово «отчета» заменить словами «отчетов, предусмотренных пунктами 3.1, 3.2 настоящего Порядка.»;

2.18. абзац второй пункта 4.1 изложить в следующей редакции:

«4.1. Орган муниципального финансового контроля проводит проверки в соответствии со статьями 268.1, 269.2 Бюджетного кодекса Российской Федерации.»;

2.19. пункт 4.2 изложить в следующей редакции:

«4.2. Главный распорядитель бюджетных средств осуществляет мониторинг достижения значений результатов предоставления субсидии, определенных договором, и событий, отражающих факт завершения соответствующего мероприятия по получению результата предоставления субсидии в порядке и по формам, которые установлены порядком проведения мониторинга достижения результатов предоставления субсидий, в том числе грантов в форме субсидий, юридическим лицам, индивидуальным предпринимателям, физическим лицам – производителям товаров, работ, услуг, утвержденным приказом Министерства финансов Российской Федерации.»;

2.20. пункт 4.3 изложить в следующей редакции:

«4.3. Средства субсидии, предоставляемые Получателю субсидии, подлежат возврату в бюджет города Перми в случаях:

нарушения Получателем субсидии условий, установленных при предоставлении субсидии, выявленного в том числе по фактам проверок, проведенных главным распорядителем бюджетных средств и органами муниципального финансового контроля;

недостижения значений результатов предоставления субсидии, установленных договором.»;

2.21. пункт 4.3.1 признать утратившим силу;

2.22. после пункта 4.3.1 дополнить пунктом 4.4 следующего содержания:

«4.4. Порядок и сроки возврата субсидии и средств, полученных на основании договоров, заключенных с Получателем субсидии, в бюджет города Перми в случае нарушения условий ее предоставления:

4.4.1. в случае выявления нарушений, указанных в пункте 4.3 настоящего Порядка, главный распорядитель бюджетных средств в течение 15 рабочих дней со дня выявления нарушения направляет требование о возврате субсидии, которое должно быть исполнено Получателем субсидии в течение 10 рабочих дней с даты получения требования;

4.4.2. в случае невыполнения Получателем субсидии в установленный срок требования о возврате субсидии главный распорядитель бюджетных средств осуществляет возврат субсидии в судебном порядке в соответствии с действующим законодательством Российской Федерации.»;

2.23. приложение 3 к типовой форме заявки на предоставление субсидии изложить в редакции согласно приложению 1 к настоящему постановлению;

2.24. приложение 4 к типовой форме заявки на предоставление субсидии изложить в редакции согласно приложению 2 к настоящему постановлению;

2.25. приложение 2 изложить в редакции согласно приложению 3 к настоящему постановлению.

3. Настоящее постановление вступает в силу со дня официального опубликования в печатном средстве массовой информации «Официальный бюллетень органов местного самоуправления муниципального образования город Пермь», при этом действие пункта 2.12 настоящего постановления распространяет свое действие на правоотношения, возникшие с 01 января 2024 г.

4. Управлению по общим вопросам администрации города Перми обеспечить опубликование настоящего постановления в печатном средстве массовой информации «Официальный бюллетень органов местного самоуправления муниципального образования город Пермь».

5. Информационно-аналитическому управлению администрации города Перми обеспечить опубликование (обнародование) настоящего постановления на официальном сайте муниципального образования город Пермь в информационно-телекоммуникационной сети Интернет.

6. Контроль за исполнением настоящего постановления возложить на заместителя главы администрации города Перми Трошкова С.В.

И.о. Главы города Перми

О.Н. Андрианова

Приложение 1
к постановлению администрации
города Перми
от 19.03.2024 № 202

ФОРМА

ДЕКЛАРАЦИЯ
(заполняется на бланке организации)

Настоящим сообщаю, что _____

(наименование ТОС)

соответствует требованиям, предъявленным на дату подачи Заявки с прилагаемыми к ней документами для предостав-

ления субсидии;

(наименование ТОС)

зарегистрировано в качестве юридического лица и осуществляет свою деятельность на территории города Перми;

(наименование ТОС)

не имеет на едином налоговом счете задолженности по уплате налогов, сборов и страховых взносов в бюджеты бюджетной системы Российской Федерации;

(наименование ТОС)

не находится в процессе реорганизации (за исключением реорганизации в форме присоединения к юридическому лицу, являющемуся Получателем субсидии, другого юридического лица), ликвидации, в отношении ТОС не введена процедура банкротства, деятельность ТОС не приостановлена в порядке, предусмотренном законодательством Российской Федерации;

(наименование ТОС)

не является иностранным юридическим лицом, в том числе местом регистрации которого является государство или территория, включенные в утвержденный Министерством финансов Российской Федерации перечень государств и территорий, используемых для промежуточного (офшорного) владения активами в Российской Федерации (далее – офшорные компании), а также российским юридическим лицом, в уставном (складочном) капитале которого доля прямого или косвенного (через третьих лиц) участия офшорных компаний в совокупности превышает 25 процентов (если иное не предусмотрено законодательством Российской Федерации). При расчете доли участия офшорных компаний в капитале российских юридических лиц не учитывается прямое и (или) косвенное участие офшорных компаний в капитале публичных акционерных обществ (в том числе со статусом международной компании), акции которых обращаются на организованных торгах в Российской Федерации, а также косвенное участие таких офшорных компаний в капитале других российских юридических лиц, реализованное через участие в капитале указанных публичных акционерных обществ;

(наименование ТОС)

не получает средства из бюджета города Перми в соответствии с иными правовыми актами на цели, указанные в пункте 1.4 Порядка предоставления субсидий за счет средств бюджета города Перми на финансовое обеспечение затрат, связанных с осуществлением хозяйственной деятельности территориального общественного самоуправления города Перми, утвержденного постановлением администрации города Перми от 07 марта 2014 г. № 160;

(наименование ТОС)

не находится в перечне организаций и физических лиц, в отношении которых имеются сведения об их причастности к экстремистской деятельности или терроризму;

(наименование ТОС)

не находится в составляемых в рамках реализации полномочий, предусмотренных главой VII Устава ООН, Советом Безопасности ООН или органами, специально созданными решениями Совета Безопасности ООН, перечнях организаций и физических лиц, связанных с террористическими организациями и террористами или с распространением оружия массового уничтожения;

(наименование ТОС)

не является иностранным агентом в соответствии с Федеральным законом от 14 июля 2022 г. № 255-ФЗ «О контроле за деятельностью лиц, находящихся под иностранным влиянием»;

(указать цель предоставления субсидии)

Председатель

(наименование ТОС)

(подпись)

(расшифровка)

М.П.

Приложение 2
к постановлению администрации
города Перми
от 19.03.2024 № 202

ФОРМА

ОТЧЕТ
о деятельности территориального общественного самоуправления города Перми

(указать наименование территориального общественного самоуправления)

за второе полугодие отчетного года / за первое полугодие текущего года

(нужное указать)

№	Наименование критериев	Информация, необходимая для оценки деятельности ТОС*
1	2	3
1	Направления работы территориального общественного самоуправления (далее – ТОС)	
1.1	ЖКХ и благоустройство	краткое описание деятельности ТОС по приоритетным направлениям
1.2	Патриотическое направление	
1.3	Работа с молодежью	
1.4	Экология	
1.5	Социальная работа	
1.6	Охрана общественного порядка	
1.7	Работа с семьями	
1.8	Спорт и здоровый образ жизни (далее – ЗОЖ)	
2	Организация при ТОС тематических клубов, секций, кружков и (или) спортивных клубов по месту жительства	наименование график работы расположение и место проведения количество жителей, принимающих участие в их деятельности (список, фотоотчет)
3	Деятельность Совета ТОС	
3.1	Проведение заседаний Совета ТОС	протокол с указанием даты проведения, места проведения, количества жителей, принявших участие в мероприятии (ежегодное(ая) собрание (конференция) учитывается в каждом полугодии)
3.2	Организация и своевременное проведение отчетного(ой)/ отчетно-выборного(ой) собрания жителей (конференций делегатов)	наименование график работы расположение и место проведения количество жителей, принимающих участие в их деятельности (список, фотоотчет)
3.3	Проведение приемов жителей в соответствии с утвержденным графиком	заверенная копия журнала обращений жителей количество приемов дата проведения место проведения количество жителей, принявших участие в мероприятии
4	Участие в мероприятиях	

2		3				
1	2	3	4	5	6	
	Иногородного и краевого уровня	количество мероприятий	наименование мероприятия	дата проведения	место проведения	количество активистов ТОС, принявших участие в мероприятии
4.1	Иногородного и краевого уровня					
4.2	Городского уровня					
4.3	Районного уровня					
4.4	В Лиге председателей ТОС города Перми					
5	Информационная открытость и информационное освещение деятельности ТОС					
5.1	Социальные сети, мессенджеры:	количество пресс-релизов / упоминаний	наименование мероприятий/ событий (ссылка на пресс-релиз / копия пресс-релиза)	дата проведения мероприятия/ события	место проведения мероприятия/ события	количество подписчиков и просмотров
5.1.1	Группы ТОС ВКонтакте					
5.1.2	Группы ТОС в Вайбере, Телеграм					
5.2	Размещение общественно полезной информации в социальных сетях ТОС (инструкции, памятки, листовки, социальная реклама и т.д.)					
5.3	Наличие публичного отчета о деятельности ТОС за отчетный период, включающего в себя: наименование и реквизиты организации, контактную информацию об организации, информацию о руководящих органах / руководителе организации, информацию о видах деятельности организации, сведения о деятельности и итогах работы организации за отчетный период (описание услуг и (или) проектов, целевой аудитории, информацию о реализованных за отчетный период проектах), информацию о видах поступлений (членские взносы, гранты, субсидии, собственная хозяйственная деятельность, иная деятельность (указать, какая), информацию об открытых и общедоступных информационных ресурсах организации в сети Интернет (с указанием адреса). Публичный отчет размещается 1 раз за полугодие на официальном сайте территориального органа администрации города Перми, на территории которого расположен ТОС, и (или) на портале СО НКО, и (или) в социальных сетях		наличие размещения (ссылка и (или) копия размещения информации)			
6	Организация мероприятий:					

2		3			
1	2	3	4	5	6
	культурные (праздники, тематические встречи, семинары и др.)	целевая аудитория	наименование мероприятия	количество мероприятий	количество участников мероприятий
6.1	культурные (праздники, тематические встречи, семинары и др.)				
6.2	жилищно-коммунальное хозяйство и благоустройство (акции, тематические встречи, семинары и др.)				
6.3	патриотические (праздники, тематические встречи, семинары и др.)				
6.4	работа с молодежью и детьми (организация летней трудовой занятости)				
6.5	экологические (праздники, тематические встречи, семинары, экологические акции, экологическое просвещение жителей и др.)				
6.6	помощь жителям, относящимся к социально незащищенным категориям граждан (престарелым, инвалидам, малообеспеченным, одиноким, а также многодетным семьям), и иным жителям, оказавшимся в трудной жизненной ситуации (форумы, фокус группы, круглые столы, конференции, семинары, кружки по интересам, социальные акции)				
6.7	охрана общественного порядка (круглые столы, акции, тематические встречи)				
6.8	спортивные / ЗОЖ (соревнования, праздники, тематические встречи, семинары и др.)				
6.9	работа с молодыми семьями (праздники, тематические встречи, семинары и др.)				
6.10	участие в общественном контроле и профилактических мероприятиях (противопожарные, антинаркотические и др.), содействие ТОС органам местного самоуправления по вопросу выявления несанкционированных свалок и очагов навалов отходов, общественный контроль благоустройства, выявление и информирование компетентных органов				
7	Участие в волонтерских акциях других организаций			период (дата) участия	место проведения
8	Содержание детских / спортивных площадок, расположенных в границах ТОС			наличие площадок на содержании	описание участия в акции, количество участников
					перечень работ по поддержанию площадок в надлежащем состоянии

1	2	3	
9	Участие в образовательных семинарах	наличие сертификата, благодарности и других подтверждающих документов	
10	Наличие молодежной ячейки / молодежного совета (от 16 до 35 лет включительно), организация мероприятий	состав молодежной ячейки / молодежного совета в ТОС с указанием возраста, протокол заседания о создании молодежной ячейки/ молодежного совета в ТОС, перечень проведенных мероприятий (мероприятия должны быть организованы молодежной ячейкой), фотографии	
11	Совет Лиги председателей ТОС города Перми (далее – Совет Лиги)		
11.1	Членство в Совете Лиги	протокол методического совета ТОС о выборе в члены Совета Лиги	
11.2	Председатель Совета Лиги	протокол счетной комиссии	
11.3	Заместитель председателя или секретарь Совета Лиги	протокол заседания Совета Лиги	
11.4	Руководитель рабочей группы при Совете Лиги		
12	Участие в социально-значимых конкурсах		
12.1	Федеральный уровень	количество проектов наименование конкурса и проекта (с приложением документов об участии)	
12.2	Региональный уровень		
12.3	Муниципальный уровень		
12.4	Иные (частные конкурсы и др.)		
13	Привлечение дополнительной поддержки для развития соответствующей территории		
13.1	Депутаты всех уровней	описание вида оказанной помощи (подтверждающие документы: заверенные копии договоров, писем и (или) соглашений)	
13.2	Бизнес, ИП		
13.3	Привлечение социальных партнеров (участие государственных и муниципальных учреждений в мероприятиях, проводимых ТОС)		
14	Организация общественных работ в ТОС (работа с ГУФСИН)	количество проведенных мероприятий	подтверждающие документы и описание проведенных работ (не более 1 страницы формата А4)
15	Участие в составе совещательных органов всех уровней власти	наименование правового акта и его реквизиты	
16	Транслирование практики ТОС на городских, краевых и межрегиональных площадках	описание практики, перечень мероприятий, в которых участвовал ТОС	
17	Информирование населения о мероприятиях краевого, городского и районного уровня	описание проведенной работы (перечень мероприятий)	
18	Развитие аккаунта ТОС в социальных сетях	скриншоты групп ВКонтакте (с отображением количества подписчиков и названия группы)	

 * При заполнении информации в отчете о деятельности ТОС за отчетный период представляются подтверждающие документы (ОТЧЕТ ЗАПОЛНЯЕТСЯ В ЭЛЕКТРОННОМ ВИДЕ).

Председатель _____ (наименование ТОС) _____ (подпись) _____ (расшифровка)

Приложение 3
к постановлению администрации
города Перми
от 19.03.2024 № 202

КРИТЕРИИ
оценки деятельности
территориального общественного самоуправления города Перми

(наименование территориального общественного самоуправления)
за второе полугодие отчетного года / за первое полугодие
текущего года

№	Наименование критериев	Значение критериев оценки	Количество баллов
1	2	3	4
1	Направления работы территориального общественного самоуправления (далее – ТОС)		
1.1	ЖКХ и благоустройство	1 балл за выбранное приоритетное направление	максимум 8 баллов
1.2	Патриотическое направление		
1.3	Работа с молодежью		
1.4	Экология		
1.5	Социальная работа		
1.6	Охрана общественного порядка		
1.7	Работа с семьями		
1.8	Спорт и здоровый образ жизни (далее – ЗОЖ)		
2	Организация при ТОС тематических клубов, секций, кружков и (или) спортивных клубов по месту жительства (показатель – итог по состоянию на конец отчетного периода)	1 балл за сформированные при ТОС клуб, секцию, кружок и др.	максимум 4 балла
3	Деятельность Совета ТОС		
3.1	Проведение заседаний Совета ТОС	0,5 балла за каждое мероприятие, «-1» балл, если заседаний Совета ТОС не было за последние 6 месяцев	максимум 3 балла
3.2	Организация и своевременное проведение отчетного(ой)/ отчетно-выборного(ой) собрания жителей (конференций делегатов)	да – 1 балл нет – «-1» балл	максимум 1 балл
3.3	Проведение приемов жителей в соответствии с утвержденным графиком	1 балл за наличие журнала, «-1» балл за отсутствие журнала	максимум 1 балл
4	Участие в мероприятиях	0,5 балла за каждый проведенный прием жителей	максимум 13 баллов

1	2	3	4
4.1	Иногородного и краевого уровня	1 балл за каждое мероприятие	максимум 1 балл
4.2	Городского уровня	1 балл за каждое мероприятие	максимум 2 балла
4.3	Районного уровня	0,5 балла за каждое мероприятие	максимум 2 балла
4.4	В Лиге председателей ТОС города Перми	1 балл за каждое мероприятие	максимум 1 балл
5	Информационная открытость и информационное освещение деятельности ТОС		
5.1	Социальные сети, мессенджеры:		
5.1.1	группы ТОС ВКонтакте	0,5 балла за 1 пресс-релиз в месяц	максимум 18 баллов
5.1.2	группы ТОС в Вайбере, Телеграм		
5.2	Размещение общественно полезной информации в социальных сетях ТОС (инструкции, памятки, листовки, социальная реклама и т.д.)	0,25 балла за 1 информационное сообщение в месяц	максимум 12 баллов
5.3	Наличие публичного отчета о деятельности ТОС за отчетный период, включающего: наименование и реквизиты организации, контактную информацию об организации, информацию о руководящих органах / руководителе организации, информацию о видах деятельности организации, сведения о деятельности и итогах работы организации за отчетный период (описание услуг и (или) проектов, целевой аудитории, информацию о реализованных за отчетный период проектах), информацию о видах поступлений (членские взносы, гранты, субсидии, собственная хозяйственная деятельность, иная деятельность (указать, какая), информацию об открытых и общедоступных информационных ресурсах организации в сети Интернет (с указанием адреса). Публичный отчет размещается 1 раз за полугодие на официальном сайте территориального органа администрации города Перми, на территории которого расположен ТОС, и (или) на портале СО НКО, и (или) в социальных сетях	да – 1 балл нет – «-1» балл	максимум 1 балл
6	Организация мероприятий:		
6.1	культурные (праздники, тематические встречи, семинары и др.)	1 балл за мероприятие	максимум 42 балла
6.2	жилищно-коммунальное хозяйство и благоустройство (акции, тематические встречи, семинары и др.)		
6.3	патриотические (праздники, тематические встречи, семинары и др.)		
6.4	работа с молодежью и детьми (организация летней трудовой занятости)		
6.5	экологические (праздники, тематические встречи, семинары, экологические акции, экологическое просвещение жителей и др.)		

1	2	3	4
6.6	помощь жителям, относящимся к социально незащищенным категориям граждан (престарелым, инвалидам, малообеспеченным, одиноким, а также многодетным семьям), и иным жителям, оказавшимся в трудной жизненной ситуации (форумы, фокус группы, круглые столы, конференции, семинары, кружки по интересам, социальные акции)		
6.7	охрана общественного порядка (круглые столы, акции, тематические встречи)		
6.8	спортивные / ЗОЖ (соревнования, праздники, тематические встречи, семинары и др.)		
6.9	работа с молодыми семьями (праздники, тематические встречи, семинары и др.)		
6.10	Участие в общественном контроле и профилактических мероприятиях (противопожарные, антинаркотические и др.), содействие ТОС органам местного самоуправления по вопросу выявления несанкционированных свалок и очагов навалов отходов, общественный контроль благоустройства, выявление и информирование компетентных органов		
7	Участие в волонтерских акциях других организаций	1 балл за мероприятие	максимум 6 баллов
8	Содержание детских / спортивных площадок, расположенных в границах ТОС	5 баллов	максимум 5 баллов
9	Участие в образовательных семинарах	1 балл за участие	максимум 2 балла
10	Наличие молодежной ячейки / молодежного совета (от 16 до 35 лет включительно), организация мероприятий	1 балл за мероприятие, акцию и т.д., проведенное молодежной ячейкой/ молодежным советом, «-3» балла, если молодежная ячейка/ молодежный совет не создан	максимум 12 балл
11	Совет Лиги председателей ТОС города Перми (далее – Совет Лиги)		
11.1	Членство в Совете Лиги	да – 1 балл нет – 0 баллов	максимум 1 балл
11.2	Председатель Совета Лиги	да – 2 балла нет – 0 баллов	максимум 2 балла
11.3	Заместитель председателя или секретарь Совета Лиги	да – 1 балл нет – 0 баллов	максимум 1 балл
11.4	Руководитель рабочей группы при Совете Лиги	да – 1 балл нет – 0 баллов	максимум 1 балл
12	Участие в социально-значимых конкурсах		

1	2	3	4
12.1	Федеральный уровень	1 балл за участие в конкурсе, 5 баллов за победу в конкурсе, «-1» балл за неучастие ни в одном конкурсе	максимум 10 баллов
12.2	Региональный уровень		максимум 15 баллов
12.3	Муниципальный уровень		
12.3	Иные (частные конкурсы и др.)		
13	Привлечение дополнительной поддержки для развития соответствующей территории		максимум 3 балла
13.1	Депутаты всех уровней	1 балл за привлечение дополнительной поддержки (соглашения, письма)	максимум 10 баллов
13.2	Бизнес, ИП		
13.3	Привлечение социальных партнеров (участие государственных и муниципальных учреждений в мероприятиях, проводимых ТОС)		
14	Организация общественных работ в ТОС (работа с ГУФСИН)		максимум 1 балл
15	Участие в составе совещательных органов всех уровней власти		максимум 1 балл
16	Транслирование практики ТОС на городских, краевых и межрегиональных площадках	1 балл за выступление	максимум 1 балл
17	Информирование населения о мероприятиях краевого, городского и районного уровня		максимум 1 балл
18	Развитие аккаунта ТОС в социальных сетях		максимум 10 балла
Максимум баллов		10 баллов за общее количество подписчиков не менее 10 % от общей численности населения, проживающих в границах ТОС. 5 баллов за общее количество подписчиков менее 10 %.	максимум 10 балла
		«-10» баллов за отсутствие группы ТОС в социальных сетях	191

ПРАВОВЫЕ АКТЫ ТЕРРИТОРИАЛЬНЫХ ОРГАНОВ АДМИНИСТРАЦИИ ГОРОДА ПЕРМИ



АДМИНИСТРАЦИЯ ГОРОДА ПЕРМИ

ГЛАВА АДМИНИСТРАЦИИ КИРОВСКОГО РАЙОНА

РАСПОРЯЖЕНИЕ

15.03.2024

№ 059-23-01-02-26

О проведении на территории Кировского района города Перми конкурса поддержки локальных инициатив социально ориентированных некоммерческих организаций города Перми

В соответствии с решением Пермской городской Думы от 19 декабря 2023 г. № 265 «О бюджете города Перми на 2024 год и на плановый период 2025 и 2026 годов», постановлениями администрации города Перми от 11 июня 2020 г. № 512 «Об утверждении Порядка предоставления субсидий за счет средств бюджета города Перми на финансовое обеспечение затрат, связанных с реализацией проектов победителями конкурса поддержки локальных инициатив социально ориентированных некоммерческих организаций города Перми», от 18 октября 2021 г. № 887 «Об утверждении муниципальной программы «Общественное согласие», с целью развития партнерских отношений между органами местного самоуправления города Перми и социально ориентированными некоммерческими организациями города Перми, творческой и гражданской активности населения на территории Кировского района города Перми:

1. Провести в 2024 году на территории Кировского района города Перми конкурс поддержки локальных инициатив социально ориентированных некоммерческих организаций города Перми¹ (далее – Конкурс).
2. Создать конкурсную комиссию по проведению конкурса поддержки локальных инициатив социально ориентированных некоммерческих организаций города Перми (далее – Конкурсная комиссия).
3. Утвердить прилагаемые:
 - 3.1. номинации конкурса поддержки локальных инициатив социально ориентированных некоммерческих организаций города Перми и требования к проектам;
 - 3.2. состав конкурсной комиссии по проведению конкурса поддержки локальных инициатив социально ориентированных некоммерческих организаций города Перми.
4. Отделу по работе с общественностью администрации Кировского района города Перми:
 - 4.1. обеспечить организацию и проведение Конкурса;
 - 4.2. организовать работу Конкурсной комиссии;
 - 4.3. обеспечить размещение информации о ходе и результатах Конкурса на официальном сайте администрации Кировского района города Перми в сети Интернет, являющемся составной частью официального сайта муниципального образования город Пермь в информационно-телекоммуникационной сети Интернет (www.raion.gorodperm.ru).
5. Настоящее распоряжение вступает в силу со дня подписания.
6. Начальнику общего отдела администрации Кировского района (города Перми направить настоящее распоряжение:

6.1. в управление по общим вопросам администрации города Перми для обеспечения опубликования в печатном средстве массовой информации «Официальный бюллетень органов местного самоуправления муниципального образо-

¹ Право на получение субсидии имеют некоммерческие организации, созданные в установленном Федеральным законом от 12 января 1996 г. № 7-ФЗ «О некоммерческих организациях» (далее – Федеральный закон «О некоммерческих организациях») порядке (за исключением государственных корпораций, государственных компаний, общественных объединений, являющихся политическими партиями, государственных и муниципальных учреждений), зарегистрированные в качестве юридических лиц, осуществляющие в соответствии со своими учредительными документами виды деятельности, предусмотренные статьей 31.1 Федерального закона «О некоммерческих организациях» и статьей 6 Закона Пермского края от 07 марта 2013 г. № 174-ПК «О государственной поддержке социально ориентированных некоммерческих организаций в Пермском крае».

вания город Пермь»;

7. Начальнику сектора по работе с обращениями граждан и информированию населения администрации Кировского района города Перми в информационно-аналитическое управление администрации города Перми для опубликования (обнародования) на официальном сайте муниципального образования город Пермь в информационно-телекоммуникационной сети Интернет.

8. Контроль за исполнением настоящего распоряжения возложить на заместителя главы администрации Кировского района города Перми Михайлюк Л.Э.

М.А. Борисов

УТВЕРЖДЕНЫ
распоряжением главы администрации
Кировского района города Перми

НОМИНАЦИИ
конкурса поддержки локальных инициатив социально ориентированных некоммерческих
организаций города Перми и требования к проектам

№	Номинация конкурса	Тематика номинации	Предельный объем финансирования проекта (тыс. руб.)	Максимальный срок реализации проекта
1	2	3	4	5
1	«Пермь-добровольческая»	Цель: оказание содействия развитию основных направлений добровольчества (волонтерства); выявление и поддержка лучших добровольческих (волонтерских) инициатив, направленных на сохранение исторической памяти, заботу о ветеранах, оказание помощи людям, нуждающимся во внимании и заботе; инициатив, направленных на развитие гражданского патриотизма, формирование культурных и нравственных ценностей и, вовлечение молодежи в добровольческую деятельность, стимулирование взаимодействия поколений.	Не более 215,00	до 31.10.2024
2	«Развитие гражданского общества»	Цель: укрепление взаимодействия между общественными организациями, с целью развития творческой и гражданской активности населения на территории Кировского района города Перми. Пропаганда семейных ценностей, поддержка, популяризация и развитие социального партнерства, активизация общественной деятельности, привлечение к организации и проведению событий социального, образовательного, культурного характера с целью их дальнейшей интеграции в смежные направления, а также просветительская работа с населением, формирование гражданской активности в части решения вопросов местного значения.	Не более 170,00	до 31.10.2024

1	2	3	4	5
3	«Природа в городе»	Цель: экологическое развитие общества Поддержка проектов, направленных на охрану и улучшение окружающей среды, благоустройство территорий, проведение эколого-просветительских мероприятий и акций, организацию комфортной городской среды, помощь в благоустройстве территорий и сохранение экологии, формирование основ экологического воспитания.	Не более 170,00	до 31.10.2024

УТВЕРЖДЕН
распоряжением главы администрации
Кировского района города Перми

СОСТАВ

конкурсной комиссии по проведению конкурса поддержки локальных инициатив социально ориентированных некоммерческих организаций города Перми

- Председатель:
Борисов
Михаил Александрович - глава администрации Кировского района
- Заместитель председателя:
Михайлюк
Лилия Энасовна - заместитель главы администрации Кировского района города Перми
- Секретарь:
Котельникова
Ксения Ринатовна - главный специалист отдела по работе с общественностью администрации Кировского района города Перми
- Члены:
- Воробьева
Ирина Александровна - начальник отдела по работе с общественностью администрации Кировского района города Перми
- Королева
Светлана Владиславовна - директор Автономной некоммерческой организации «Ресурсный центр некоммерческих организаций Пермского края «Нужные люди» (по согласованию)
- Мальцев
Евгений Александрович - начальник отдела по культуре, спорту и молодежной политике администрации Кировского района города Перми
- Падерина
Анна Сергеевна - начальник юридического отдела администрации Кировского района города Перми
- Тронин
Владимир Яковлевич - председатель Местной общественной организации «Территориальное общественное самоуправления «Химградский» микрорайона Химградский Кировского района города Перми (по согласованию)



АДМИНИСТРАЦИЯ ГОРОДА ПЕРМИ
ГЛАВА АДМИНИСТРАЦИИ
КИРОВСКОГО РАЙОНА
РАСПОРЯЖЕНИЕ

15.03.2024

№ 059-23-01-02-30

О внесении изменений в состав общественной комиссии по обсуждению проекта муниципальной программы формирования современной городской среды на 2018-2025 годы в части благоустройства дворовых территорий Кировского района города Перми, утвержденный распоряжением главы администрации Кировского района города Перми от 08.09.2017 № СЭД-059-23-01-02-184

В целях актуализации правовых актов главы администрации Кировского района города Перми:

1. Внести в состав общественной комиссии по обсуждению проекта муниципальной программы формирования современной городской среды на 2018-2025 годы в части благоустройства дворовых территорий Кировского района города Перми, утвержденный распоряжением главы администрации Кировского района города Перми от 08 сентября 2017 г. № СЭД-059-23-01-02-184 (в ред. от 21.05.2018 № СЭД-059-23-01-02-87, от 05.03.2019 № 059-23-01-02-33, от 12.09.2019 № 059-23-01-02-252, от 13.10.2020 № 059-23-01-02-237, от 29.04.2021 № 059-23-01-02-141, от 02.11.2021 № 059-23-01-02-320, от 11.02.2022 № 059-23-01-02-27, от 21.02.2022 № 059-23-01-02-35, от 02.02.2023 № 059-23-01-02-18 от 28.03.2023 № 059-23-01-02-62, от 13.04.2023 № 059-23-01-02-75, 07.08.2023 № 059-23-01-02-158, от 20.12.2023 № 059-23-01-02-232), следующие изменения:

1.1. позицию:

«Назукина
Екатерина Николаевна - заместитель начальника отдела жилищно-коммунального хозяйства и жилищных отношений администрации Кировского района города Перми»

изложить в следующей редакции:

Александрова
Эльза Рамилевна - главный специалист отдела жилищно-коммунального хозяйства и жилищных отношений администрации Кировского района города Перми»;

1.2. Включить в состав комиссии членом комиссии следующее лицо:

«Игнатьева
Ксения Валерьевна - начальник отдела благоустройства администрации Кировского района города Перми»;

1.3. Исключить из состава комиссии Мурсалимова Н.А., Пермякова Е.Г.

2. Настоящее распоряжение вступает в силу со дня официального опубликования в печатном средстве массовой информации «Официальный бюллетень органов местного самоуправления муниципального образования город Пермь».

3. Общему отделу администрации Кировского района города Перми обеспечить опубликование настоящего распоряжения в печатном средстве массовой информации «Официальный бюллетень органов местного самоуправления муниципального образования город Пермь».

4. Контроль за исполнением настоящего распоряжения возложить на первого заместителя главы администрации Кировского района города Перми Ракинцева А.А.

М.А. Борисов

РАЗДЕЛ ВТОРОЙ ОФИЦИАЛЬНАЯ ИНФОРМАЦИЯ

ИНФОРМАЦИЯ

о создании и использовании на платной основе парковок общего пользования местного значения города Перми

В соответствии с требованиями части 10 статьи 13 Федерального закона от 29.12.2017 № 443-ФЗ «Об организации дорожного движения в Российской Федерации и о внесении изменений в отдельные законодательные акты Российской Федерации», части 2 статьи 7 Закона Пермского края от 13.12.2019 № 487-ПК «Об организации дорожного движения в Пермском крае», в связи с существующим дефицитом парковочных мест, в целях повышения эффективности функционирования улично-дорожной сети города Перми, администрация города Перми информирует население о планируемом создании на платной основе парковок общего пользования местного значения города Перми.

С 03 июня 2024 года планируется установление платного использования парковочных мест, расположенных на следующих участках автомобильных дорог общего пользования местного значения:

- ул. Куйбышева от ул. Революции до ул. Юрия Смирнова;
- ул. Глеба Успенского от ул. Куйбышева до ул. Пионерской;
- ул. Седова от ул. Куйбышева до ул. Пионерской.

Парковочные места будут включены в границы тарифной зоны платных парковок № 101. Размер платы за пользование парковочными местами будет составлять 20,00 руб./час.

С 03 июня 2024 года планируется создание и использование на платной основе:

двух внутризональных плоскостных парковок общего пользования, расположенных по следующим адресам:

Месторасположение внутризональных плоскостных парковок	Тарифная зона	Размер платы	Режим работы
вблизи здания № 52 по ул. Белинского (вдоль ул. Куйбышева на участке от ул. Белинского до ул. Юрия Смирнова)	№ 201	20,00 руб./ час	с 09.00 час. до 19.00 час. ежедневно, за исключением выходных (суббота и воскресенье) и нерабочих праздничных дней
с южной стороны от гипермаркета «Семья» по ул. Революции, 13	№ 202	40,00 руб./ час	круглосуточно и ежедневно, за исключением нерабочих праздничных дней

четырёх перехватывающих плоскостных парковок общего пользования, расположенных по следующим адресам:

Месторасположение перехватывающих плоскостных парковок	Тарифная зона	Размер платы	Режим работы
в районе остановочного пункта «Разгуляй» по направлению в сторону Цирка (вдоль ул. Уральской от ул. Парковой до ул. Разгуляйская 3-я)	№ 301	20,00 руб./ час	с 09.00 час. до 19.00 час. ежедневно, за исключением выходных (суббота и воскресенье) и нерабочих праздничных дней
в районе Экстрим-парка (вдоль ул. Екатерининской)	№ 301	20,00 руб./ час	с 09.00 час. до 19.00 час. ежедневно, за исключением выходных (суббота и воскресенье) и нерабочих праздничных дней
в районе здания № 39 по ул. Мира (вдоль ул. Мира)	№ 302	20,00 руб./ час	круглосуточно и ежедневно, за исключением нерабочих праздничных дней
в районе дома № 45 по ул. Мира (вдоль ул. Мира)	№ 302	20,00 руб./ час	круглосуточно и ежедневно, за исключением нерабочих праздничных дней

Оплата размещения транспортных средств на указанных плоскостных парковках общего пользования местного значения города Перми, использование которых становится платным с 03 июня 2024 г., должна будет производиться в течение двадцати минут с момента въезда на парковку (при размещении транспортного средства многодетной семьи - в течение ста двадцати минут с момента въезда на парковку) за каждый полный час использования парковки или непол-

ный час использования парковки в размере, соответствующем стоимости полного часа использования парковки.

В случае непрерывного размещения транспортного средства **на платной внутризональной плоскостной парковке** пользователь производит оплату за каждый полный час использования парковки, но не более стоимости шести часов в дневное время (с 09.00 час. до 19.00 час.) и не более стоимости четырех часов в ночное время (с 19.00 час. до 09.00 час.).

В случае непрерывного размещения транспортного средства **на платной перехватывающей плоскостной парковке** пользователь производит оплату за каждый полный час использования парковки, но не более стоимости четырех часов как в дневное время (с 09.00 час. до 19.00 час.), так и в ночное время (с 19.00 час. до 09.00 час.).

Плату за пользование парковочными местами необходимо будет осуществлять с использованием одного из способов оплаты:

- сайта (<http://permparking.ru>);
- мобильного приложения (Ruparking);
- SMS-сообщения (на номер 7878);
- паркомата (банковской картой);
- абонемента.

Процедура внесения платы за пользование платными парковками определена постановлением администрации города Перми от 31.08.2022 № 732 «Об утверждении Правил пользования парковками общего пользования местного значения города Перми».

Требования к созданию и использованию парковок общего пользования местного значения города Перми установлены решением Пермской городской Думы от 26.04.2022 №78 «Об утверждении Положения о парковках общего пользования местного значения города Перми».



Зона платной парковки в городе Перми

-  Граница тарифной зоны №101 (площадь 20,00 руб./за час)
-  Граница тарифной зоны №102 (площадь 40,00 руб./за час)
-  Участок парковки, специально выделенный для инвалидов в 2024 г.
-  Платные парковки, созданные в 2022-2023 гг.
-  Будущие платные парковки, планируемые к созданию в 2024 г.
-  Перспективные платные парковки, планируемые к созданию в 2024 г.



**ИЗМЕНЕНИЯ,
которые вносятся в Правила землепользования и застройки города Перми,
утвержденные решением Пермской городской Думы от 26 июня 2007 г. № 143**

1. В статье 49:

1.1. установить границы подзоны Ж-1 (В 14 эт) территориальной зоны многоэтажной и среднеэтажной жилой застройки (Ж-1) в отношении земельного участка с кадастровым номером 59:01:4410821:10, расположенного по ул. Советской Армии в Индустриальном районе города Перми.

Изменение границ в отношении земельного участка с кадастровым номером 59:01:4410821:10, расположенного по ул. Советской Армии в Индустриальном районе города Перми, изложить в редакции согласно приложению 1 к настоящим изменениям;

1.2. установить границы территориальной зоны многоэтажной и среднеэтажной жилой застройки (Ж-1) в отношении территории, включающей земельные участки с кадастровыми номерами 59:01:4410822:532, 59:01:4410822:558, расположенной по ул. Советской Армии в Индустриальном районе города Перми.

Изменение границ в отношении территории, включающей земельные участки с кадастровыми номерами 59:01:4410822:532, 59:01:4410822:558, расположенной по ул. Советской Армии в Индустриальном районе города Перми, изложить в редакции согласно приложению 2 к настоящим изменениям;

1.3. установить границы подзон Ж-1 (В 14 эт), Ж-1 (П 2,8) территориальной зоны многоэтажной и среднеэтажной жилой застройки (Ж-1) в отношении земельных участков с кадастровыми номерами 59:01:4410822:532, 59:01:4410822:558, расположенных по ул. Советской Армии в Индустриальном районе города Перми.

Изменение границ в отношении земельных участков с кадастровыми номерами 59:01:4410822:532, 59:01:4410822:558, расположенных по ул. Советской Армии в Индустриальном районе города Перми, изложить в редакции согласно приложению 2 к настоящим изменениям;

1.4. установить границы территориальной зоны обслуживания и деловой активности местного значения (Ц-2) в отношении территории, включающей земельный участок с кадастровым номером 59:01:4416072:11, расположенной по ул. Оверятской в Индустриальном районе города Перми.

Изменение границ в отношении территории, включающей земельный участок с кадастровым номером 59:01:4416072:11, расположенной по ул. Оверятской в Индустриальном районе города Перми, изложить в редакции согласно приложению 3 к настоящим изменениям;

1.5. установить границы подзон Ц-2 (В 19 эт), Ц-2 (П 2,22) территориальной зоны обслуживания и деловой активности местного значения (Ц-2) в отношении земельного участка с кадастровым номером 59:01:4416072:11, расположенного по ул. Оверятской в Индустриальном районе города Перми.

Изменение границ в отношении земельного участка с кадастровым номером 59:01:4416072:11, расположенного по ул. Оверятской в Индустриальном районе города Перми, изложить в редакции согласно приложению 3 к настоящим изменениям;

1.6. установить границы территории общего пользования – скверы, бульвары (ТОП-1) в отношении территории, ограниченной ул. Строителей, ул. Желябова, ул. Шпалопропиточной, ул. Песчаной, расположенной в Дзержинском районе города Перми.

Изменение границ в отношении территории, ограниченной ул. Строителей, ул. Желябова, ул. Шпалопропиточной, ул. Песчаной, расположенной в Дзержинском районе города Перми, изложить в редакции согласно приложению 4 к настоящим изменениям;

1.7. установить границы территориальной зоны спортивных и спортивно-зрелищных сооружений (ЦС-3) в отношении территории, ограниченной ул. Строителей, ул. Песчаной, ул. Шпалопропиточной, расположенной в Дзержинском районе города Перми.

Изменение границ в отношении территории, ограниченной ул. Строителей, ул. Песчаной, ул. Шпалопропиточной, расположенной в Дзержинском районе города Перми, изложить в редакции согласно приложению 4 к настоящим изменениям.

2. Пункт 2.1 статьи 52:

2.1. после абзаца:

«Подзона Ц-2 (В 18 эт)»

дополнить абзацем следующего содержания:

«Подзона Ц-2 (В 19 эт)»;

2.2. после абзаца:

«Подзона Ж-1 (В 12 эт)»

дополнить абзацем следующего содержания:

«Подзона Ж-1 (В 14 эт)»;

2.3. пункт 2.2.1.1 после абзаца:

«не более 12 этажей»;

дополнить абзацем следующего содержания:

«не более 14 этажей»;

3. Градостроительный регламент территориальной зоны обслуживания и деловой активности местного значения (Ц-2) статьи 52.1 после абзаца:

«предельная высота зданий, строений - 18 этажей.»

дополнить абзацами следующего содержания:

«Подзона Ц-2 (В 19 эт).

Предельный параметр разрешенного строительства, реконструкции объектов капитального строительства:

предельная высота зданий, строений - 19 этажей.»;

4. Градостроительный регламент территориальной зоны многоэтажной и среднеэтажной жилой застройки (Ж-1) статьи 52.3 после абзаца:

«предельная высота зданий, строений - 12 этажей.»

дополнить абзацами следующего содержания:

«Подзона Ж-1 (В 14 эт).

Предельный параметр разрешенного строительства, реконструкции объектов капитального строительства:

предельная высота зданий, строений - 14 этажей.».

Приложение 1
к изменениям, которые вносятся
в Правила землепользования
и застройки города Перми,
утвержденные решением
Пермской городской Думы
от 26 июня 2007 г. № 143

ИЗМЕНЕНИЕ

границ в отношении земельного участка с кадастровым номером 59:01:4410821:10,
расположенного по ул. Советской Армии в Индустриальном районе города Перми



1:25000

Каталог координат

подзоны Ж-1 (В 14 эт) территориальной зоны территориальной зоны многоэтажной и среднеэтажной жилой застройки (Ж-1), в отношении земельного участка с кадастровым номером 59:01:4410821:10, расположенного по ул. Советской Армии в Индустриальном районе города Перми

Система координат МСК-59

№	X	Y
1	513700,94	2229927,99
2	513738,79	2229973,05
3	513732,73	2229978,09
4	513729,11	2229973,65
5	513725,71	2229976,47
6	513710,17	2229989,37
7	513713,77	2229993,81
8	513696,76	2230007,34
9	513680,86	2230020,00
10	513664,46	2230033,08
11	513627,94	2229988,26
12	513659,77	2229962,01
13	513692,14	2229935,28
1	513700,94	2229927,99

13	513550,30	2229965,55
14	513551,17	2229964,29
15	513556,84	2229949,59
16	513558,16	2229948,45
17	513560,26	2229951,06
18	513575,86	2229937,58
19	513574,99	2229936,48
20	513619,81	2229898,17
21	513614,68	2229891,72
22	513616,45	2229890,37
23	513611,84	2229885,00
24	513606,25	2229878,46
25	513608,03	2229876,99
26	513608,26	2229877,23
27	513608,98	2229876,51
28	513616,21	2229869,55
29	513616,93	2229868,86
30	513620,20	2229865,71
31	513620,92	2229865,02
32	513624,17	2229861,87
33	513624,88	2229861,18
34	513628,15	2229858,06
35	513628,87	2229857,34
36	513632,14	2229854,22
37	513632,84	2229853,50
38	513636,13	2229850,41
39	513636,83	2229849,69
40	513639,99	2229846,68
41	513640,84	2229845,82
42	513644,23	2229842,64
43	513644,93	2229841,92
44	513647,27	2229839,71
45	513647,44	2229839,55
46	513646,58	2229838,68
47	513663,37	2229822,93
48	513665,62	2229821,76
1	513673,73	2229806,28

Каталог координат

подзон Ж-1 (В 14 эт), Ж-1 (П 2,8) территориальной зоны многоэтажной и среднеэтажной жилой застройки (Ж-1)
в отношении земельных участков с кадастровыми номерами 59:01:4410822:532, 59:01:4410822:558,
расположенных по ул. Советской Армии в Индустриальном районе города Перми

Система координат МСК-59

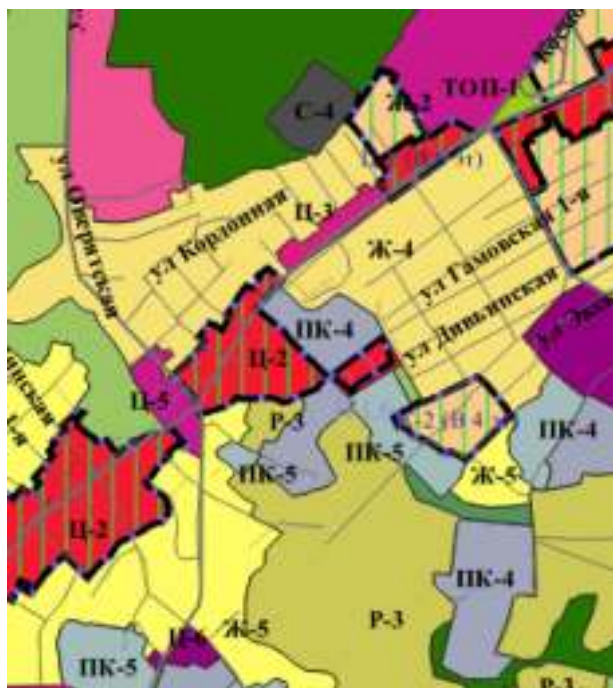
№	X	Y
1	513706,54	2229884,49
2	513602,96	2229969,99

3	513534,40	2230026,60
4	513530,33	2230025,07
5	513532,84	2230020,03
6	513562,03	2229972,78
7	513550,30	2229965,55
8	513551,17	2229964,29
9	513556,84	2229949,59
10	513558,16	2229948,45
11	513560,26	2229951,06
12	513575,86	2229937,58
13	513574,99	2229936,48
14	513619,81	2229898,17
15	513614,68	2229891,72
16	513616,45	2229890,37
17	513611,84	2229885,00
18	513606,25	2229878,46
19	513608,03	2229876,99
20	513608,26	2229877,23
21	513608,98	2229876,51
22	513612,25	2229873,39
23	513612,95	2229872,67
24	513616,21	2229869,55
25	513616,93	2229868,86
26	513620,20	2229865,71
27	513620,92	2229865,02
28	513624,17	2229861,87
29	513624,88	2229861,18
30	513628,15	2229858,06
31	513628,87	2229857,34
32	513632,14	2229854,22
33	513632,84	2229853,50
34	513636,13	2229850,41
35	513636,83	2229849,69
36	513640,13	2229846,54
37	513640,84	2229845,82
38	513644,23	2229842,64
39	513644,93	2229841,92
40	513647,44	2229839,55
41	513681,79	2229856,59
42	513685,91	2229856,56
43	513705,58	2229879,27
44	513706,61	2229884,31
1	513706,54	2229884,49

Приложение 3
к изменениям, которые вносятся
в Правила землепользования
и застройки города Перми,
утвержденные решением
Пермской городской Думы
от 26 июня 2007 г. № 143

ИЗМЕНЕНИЕ

границ в отношении территории, включающей земельный участок с кадастровым номером 59:01:4416072:11,
расположенной по ул. Оверятской в Индустриальном районе города Перми



1:25000

Каталог координат
территориальной зоны обслуживания и деловой
активности местного значения (Ц-2) в отношении
территории, включающей земельный участок
с кадастровым номером 59:01:4416072:11,
расположенной по ул. Оверятской в Индустриальном
районе города Перми

Система координат МСК-59

№	X	Y
1	512346,17	2225917,00
2	512352,53	2225929,83
3	512407,34	2226002,46
4	512470,12	2226085,65
5	512476,10	2226093,63
6	512386,52	2226146,11
7	512370,93	2226119,95
8	512283,22	2225980,57
1	512346,17	2225917,00

Каталог координат
подзона Ц-2 (В 19 эт), Ц-2 (П 2,22) территориальной
зоны обслуживания и деловой активности местного
значения (Ц-2) в отношении земельного участка
с кадастровым номером 59:01:4416072:11,
расположенного по ул. Оверятской в Индустриальном
районе города Перми

Система координат МСК-59

№	X	Y
1	512352,58	2225929,86
2	512407,34	2226002,46
3	512470,12	2226085,65
4	512465,04	2226087,95
5	512444,30	2226097,44
6	512414,50	2226108,42
7	512392,18	2226116,61
8	512326,87	2226010,08
9	512300,48	2225991,87
1	512352,58	2225929,86

Приложение 4
к изменениям, которые вносятся
в Правила землепользования
и застройки города Перми,
утвержденные решением
Пермской городской Думы
от 26 июня 2007 г. № 143

ИЗМЕНЕНИЕ

границ в отношении территории, ограниченной ул. Строителей,
ул. Желябова, ул. Шпалопропиточной, ул. Песчаной, расположенной в Дзержинском районе города Перми



1:25000

Каталог координат

территории общего пользования – скверы, бульвары (ТОП-1) в отношении территории, ограниченной ул. Строителей,
ул. Желябова, ул. Шпалопропиточной, ул. Песчаной, расположенной в Дзержинском районе города Перми

Система координат МСК-59

№	X	Y
1	516756,47	2226510,65
2	516756,35	2226516,63
3	516755,89	2226525,64
4	516755,9	2226525,79
5	516756,44	2226537,31
6	516701,84	2226536,95
7	516681,76	2226537,15
8	516681,73	2226526,59
9	516681,68	2226506,59
10	516681,3	2226360,65
11	516668,07	2226271,61
12	516671,34	2226271,12

13	516670,64	2226264,27
14	516669,37	2226251,83
15	516669,17	2226249,83
16	516664,93	2226250,47
17	516663,28	2226241,21
18	516751,78	2226228,09
19	516751,11	2226322,61
20	516751,03	2226333,92
21	516750,74	2226374,41
1	516756,47	2226510,65

Каталог координат

территориальной зоны спортивных и спортивно-зрелищных сооружений (ЦС-3) в отношении территории, ограниченной ул. Строителей, ул. Песчаной, ул. Шпалопропиточной, расположенной в Дзержинском районе города Перми

Система координат МСК-59

№	X	Y
1	516798,06	2226733,34
2	516778,5	2226746,19
3	516702,31	2226745,49
4	516682,31	2226746,09
5	516682,2	2226704,05
6	516682,45	2226704,02
7	516682,01	2226552,01
8	516681,8	2226552,04
9	516681,76	2226537,15
10	516701,84	2226536,95
11	516756,44	2226537,31
12	516760,1	2226537,33
13	516760,01	2226550,12
14	516759,74	2226593,11
15	516762,27	2226616,48
16	516765,99	2226636,78
17	516768,03	2226639,89
18	516772,16	2226658,71
19	516773,26	2226663,7
20	516775,99	2226675,07
21	516784,68	2226705,68
22	516792,24	2226728,93
23	516797,04	2226729,56
1	516798,06	2226733,34

Департамент земельных отношений администрации города Перми в целях информирования населения в соответствии со статьей 39.42 Земельного кодекса Российской Федерации сообщает о возможном установлении публичного сервитута в отдельных целях на территории города Перми

№	Кадастровый номер земельного участка, в отношении которого устанавливается публичный сервитут (при наличии)	Адрес или описание земельного участка, в отношении которого устанавливается публичный сервитут	Цели установления публичного сервитута
1	59:01:4416028:167	г. Пермь	Строительство, реконструкция, эксплуатация, капитальные ремонт инженерных сооружений
2	59:01:0000000:91124	г. Пермь	Строительство, реконструкция, эксплуатация, капитальные ремонт инженерных сооружений

Заинтересованные лица имеют право ознакомиться с ходатайством об установлении публичного сервитута и прилагаемым к нему описанием местоположения границ публичного сервитута по адресу: г. Пермь, ул. Сибирская 15, (тел. 212-72-06).

Заинтересованные лица могут подать заявление об учете прав в срок с 22.03.2024 по 05.04.2024.

Способы подачи заявлений:

1. посредством почтовой связи;
2. лично, в том числе через представителя, в департамент земельных отношений администрации города Перми (г. Пермь, ул. Сибирская 15);
3. в форме электронных документов с использованием информационно-телекоммуникационной сети «Интернет».

Правообладатели земельных участков, в течение пятнадцати дней со дня опубликования сообщения, предусмотренного пунктом 1 статьи 39.42 ЗК РФ, подадут в орган, уполномоченный на установление публичного сервитута, заявления об учете их прав (обременений прав) на земельные участки с приложением копий документов, подтверждающих эти права (обременения прав). В таких заявлениях указывается способ связи с правообладателями земельных участков, в том числе их почтовый адрес и (или) адрес электронной почты. Правообладатели земельных участков, подавшие такие заявления по истечении указанного срока, несут риски невозможности обеспечения их прав в связи с отсутствием информации о таких лицах и их правах на земельные участки. Такие лица имеют право требовать от обладателя публичного сервитута плату за публичный сервитут не более чем за три года, предшествующие дню направления ими заявления об учете их прав (обременений прав).

Реквизиты решений об утверждении документа территориального планирования, документации по планировке территории, программ комплексного развития систем коммунальной инфраструктуры поселения, городского округа, а также информацию об инвестиционной программе субъекта естественных монополий, организации коммунального комплекса, указанных в ходатайстве об установлении публичного сервитута и сведения об официальных сайтах в информационно-телекоммуникационной сети «Интернет» отсутствуют.

Информация о возможности установления публичного сервитута публикуется на сайте <http://www.godperm.ru>, в «Официальном бюллетене органов местного самоуправления муниципального образования город Пермь».

Приложение: на 8 л.

ОПИСАНИЕ МЕСТОПОЛОЖЕНИЯ ГРАНИЦ

План границ публичного сервитута для размещения антенно-мачтовых сооружений связи
(наименование объекта, местоположение границ которого описано (далее - объект))

Раздел 1

Сведения об объекте		
№ п/п	Характеристики объекта	Описание характеристик
1	2	3
1	Местоположение объекта	Российская Федерация, Пермский край, Пермский городской округ, г. Пермь, ул. Архитектора Связева
2	Площадь объекта +/- величина погрешности определения площади (P+/- Дельта P)	58 кв.м ± 2 кв.м
3	Иные характеристики объекта	План границ публичного сервитута для размещения антенно-мачтовых сооружений связи, на срок 49 лет.

Раздел 2



Сведения о местоположении границ объекта					
1. Система координат <u>МСК-59, Зона 2</u>					
2. Сведения о характерных точках границ объекта					
Обозначение характерных точек границ	Координаты, м		Метод определения координат характерной точки	Средняя квадратическая погрешность положения характерной точки (M_i), м	Описание обозначения точки на местности (при наличии)
	X	Y			
1	2	3	4	5	6
1	512341.70	2228157.71	Аналитический метод	0.10	–
2	512335.35	2228161.83	Аналитический метод	0.10	–
3	512331.40	2228155.24	Аналитический метод	0.10	–
4	512337.90	2228151.12	Аналитический метод	0.10	–
1	512341.70	2228157.71	Аналитический метод	0.10	–
3. Сведения о характерных точках части (частей) границы объекта					
Обозначение характерных точек части границы	Координаты, м		Метод определения координат характерной точки	Средняя квадратическая погрешность положения характерной точки (M_i), м	Описание обозначения точки на местности (при наличии)
	X	Y			
1	2	3	4	5	6
–	–	–	–	–	–

**Схема расположения границ публичного сервитута
для размещения антенно-мачтовых сооружений
связи - антенны на существующей антенной опоре
ООО «Стальные конструкции»
Местоположение: Пермский край, г. Пермь, ул. Архитектора Связева
Площадь: 58 кв.м ± 2 кв.м**



Масштаб 1:500

Условные обозначения

	Границы земельного участка по сведениям ЕГРН
59:01:44:16028:167	Кадастровый номер земельного участка
1  2	проектные границы публичного сервитута и характерные точки
59:01:44:16028:713	кадастровый номер сооружения связи

Кадастровый инженер Попова Оксана Георгиевна
(идентификационный номер квалификационного аттестата №59-11-437)

Подпись _____ Дата 20.02.2024 г.

Текстовое описание местоположения границ объекта		
Прохождение границы		Описание прохождения границы
от точки	до точки	
1	2	3
1	2	–
2	3	–
3	4	–
4	1	–

ОПИСАНИЕ МЕСТОПОЛОЖЕНИЯ ГРАНИЦ

План границ публичного сервитута для размещения антенно-мачтовых сооружений связи
(наименование объекта, местоположение границ которого описано (далее - объект))

Раздел 1

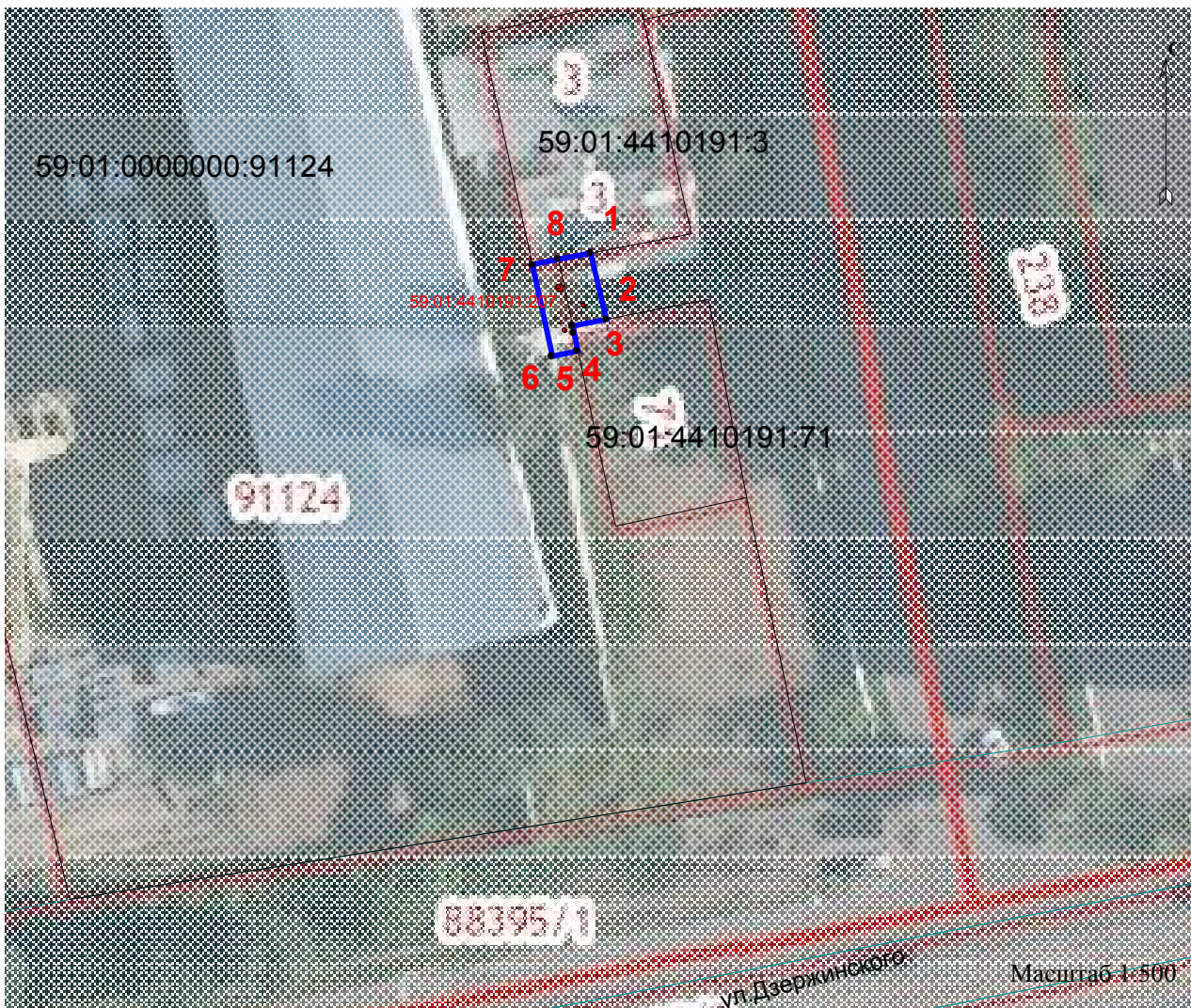
Сведения об объекте

Сведения об объекте		
№ п/п	Характеристики объекта	Описание характеристик
1	2	3
1	Местоположение объекта	Российская Федерация, Пермский край, Пермский городской округ, г. Пермь, ул. Архитектора Связева
2	Площадь объекта +/- величина погрешности определения площади (Р+/- Дельта Р)	32 кв.м ± 1 кв.м
3	Иные характеристики объекта	План границ публичного сервитута для размещения антенно-мачтовых сооружений связи, на срок 49 лет.

Раздел 2

Сведения о местоположении границ объекта					
1. Система координат <u>МСК-59, Зона 2</u>					
2. Сведения о характерных точках границ объекта					
Обозначение характерных точек границ	Координаты, м		Метод определения координат характерной точки	Средняя квадратическая погрешность положения характерной точки (M_i), м	Описание обозначения точки на местности (при наличии)
	X	Y			
1	2	3	4	5	6
1	517564.74	2227641.08	Аналитический метод	0.10	–
2	517559.25	2227642.36	Аналитический метод	0.10	–
3	517558.71	2227639.60	Аналитический метод	0.10	–
4	517558.12	2227639.73	Аналитический метод	0.10	–
5	517556.68	2227640.03	Аналитический метод	0.10	–
6	517556.24	2227637.90	–	0.10	–
7	517563.76	2227636.27	–	0.10	–
8	517564.23	2227638.43	–	0.10	–
1	517564.74	2227641.08	–	0.10	–
3. Сведения о характерных точках части (частей) границы объекта					
Обозначение характерных точек части границы	Координаты, м		Метод определения координат характерной точки	Средняя квадратическая погрешность положения характерной точки (M_i), м	Описание обозначения точки на местности (при наличии)
	X	Y			
1	2	3	4	5	6
–	–	–	–	–	–

**Схема расположения границ публичного сервитута
для размещения антенно-мачтовых сооружений
связи - антенны на существующей антенной опоре
ООО «Стальные конструкции»
Местоположение: Пермский край, г. Пермь, ул. Держинского
Площадь: 32 кв.м ± 1 кв.м**



Условные обозначения

	Границы земельного участка по сведениям ЕГРН
59:01:0000000:91124	Кадастровый номер земельного участка
	проектные границы публичного сервитута и характерные точки
59:01:4410191:207	кадастровый номер сооружения связи

Кадастровый инженер Попова Оксана Георгиевна
(идентификационный номер квалификационного аттестата №59-11-437)

Подпись _____ Дата 20.02.2024 г.

Текстовое описание местоположения границ объекта		
Прохождение границы		Описание прохождения границы
от точки	до точки	
1	2	3
1	2	—
2	3	—
3	4	—
4	5	—
5	6	—
6	7	—
7	8	—
8	1	—

Извещение об установлении публичного сервитута*

Министерство по управлению имуществом и градостроительной деятельности Пермского края (далее – Министерство) в соответствии со статьей 39.42 Земельного кодекса Российской Федерации (далее – ЗК РФ) по ходатайству публичного акционерного общества «Россети Урал» информирует о возможном установлении публичного сервитута сроком на 49 лет, в целях строительства, реконструкции, эксплуатации, капитального ремонта объекта электросетевого хозяйства:

КВЛ 35 кв Пермь-Суханки

Кадастровый номер, адрес или местоположение земельного участка земельного участка
59:01:4219192:479 (Пермский край, Пермский г.о., г. Пермь, ул. Уинская)

Схема территориального планирования Пермского края утверждена постановлением Правительства Пермского края от 27.10.2009 г. № 780-п (<https://fgistr.economy.gov.ru/>).

Заинтересованные лица могут ознакомиться с поступившим ходатайством об установлении сервитута и прилагаемой к нему схемой границ публичного сервитута в Министерстве по адресу: г. Пермь, ул. Сибирская, 30 а, лит. А, каб. 102.

Правообладатели земельных участков, в отношении которых испрашивается публичный сервитут, если их права не зарегистрированы в Едином государственном реестре недвижимости, в течение 30 (тридцати дней) со дня опубликования сообщения, предусмотренного подпунктом 1 пункта 3 статьи 39.42 ЗК РФ, имеют право подать в Министерство по адресу: г. Пермь, ул. Сибирская, 30 а, лит. Б, каб. 7, заявления об учете их прав (обременений прав) на земельные участки с приложением копий документов, подтверждающих эти права (обременения прав).

В заявлениях указывается способ связи с правообладателями земельных участков, в том числе их почтовый адрес и (или) адрес электронной почты.

Время приема заинтересованных лиц для ознакомления с поступившим ходатайством об установлении публичного сервитута и подачи заявлений: в рабочие дни с понедельника по четверг с 9.00 до 18.00; в пятницу с 9.00 до 17.00 (перерыв с 13.00 до 13.48).

Данная информация также размещена на официальном сайте Министерства <https://migd.permkrai.ru/upravlenie-zemelnyum-resursami/publicnye-servituty/izveshcheniya-o-vozmozhnom-ustanovlenii-publicnogo-servituta>.

* Схемы в полномасштабном варианте опубликованы на официальном сайте муниципального образования город Пермь в информационно-телекоммуникационной сети Интернет в разделе «Документы/Официальный бюллетень».

Лист 2, Листов 2

Цель использования земельного участка: для строительства, реконструкции, эксплуатации, капитального ремонта объекта электросетевого хозяйства " КВЛ 35 кВ Пермь-Суханки ".

Кадастровые номера земельных участков, в пределах которых предполагается размещение объекта: 59:01:4219201:51, 59:01:4219201:50, 59:01:4219201:49, 59:01:4219201:275, 59:01:4219201:277, 59:01:4219201:44, 59:01:4219201:39, 59:01:4219201:263, 59:01:4219201:270, 59:01:4219201:268, 59:01:4219201:269, 59:01:4219201:267, 59:01:4219201:265, 59:01:0000000:92154, 59:01:4219201:31, 59:01:4219201:30, 59:01:4219243:288, 59:01:0000000:46909, 59:01:0000000:91886, 59:01:4219201:283, 59:01:4219192:479, 59:01:4219192:432, 59:01:4219192:477, 59:01:4219192:467, 59:01:4219192:475, 59:01:4219192:463, 59:01:4219192:473, 59:01:4219192:465, 59:01:4219192:471, 59:01:4219192:469, 59:01:4219192:441, 59:01:4219192:451, 59:01:4219192:445, 59:01:4219192:455, 59:01:4219192:447, 59:01:4219192:449, 59:01:4219192:255, 59:01:4219192:399, 59:01:4219192:453, 59:01:4219192:439, 59:01:4219192:443, 59:01:4219192:437, 59:01:4219192:426, 59:01:4219192:434, 59:01:4219192:430, 59:01:4219192:420, 59:01:4219192:422, 59:01:4219192:428, 59:01:4219192:424, 59:01:4219192:457, 59:01:4219192:459, 59:01:4219192:418, 59:01:4219192:410, 59:01:4219192:416, 59:01:4219192:412, 59:01:4219192:414, 59:01:4219192:408, 59:01:4219192:461, 59:01:4219192:128, 59:01:4219192:70, 59:01:0000000:91184

Кадастровые номера кварталов, в пределах которых предполагается размещение объекта на неразграниченных землях: 59:01:4219192, 59:01:4219243

Адрес расположения участков, в пределах которых предполагается размещение объекта: Пермский край, город Пермь, Мотовилихинский район

Площадь: 4052 кв.м.

Категория земель: Земли населенных пунктов

Каталог координат, м		
Система координат МСК=59		
№	Нов. X	Нов. Y
1	517882,85	2236376,46
2	517874,89	2236382,28
3	517852,01	2236414,35
4	517832,27	2236460,83
5	517797,76	2236448,55
6	517785,91	2236438,11
7	517772,50	2236435,13
8	517752,39	2236434,11
9	517722,54	2236430,62
10	517702,78	2236429,61
11	517664,92	2236431,27
12	517626,61	2236436,15
13	517375,38	2236441,02
14	517360,13	2236443,54
15	517319,23	2236450,31
16	517271,42	2236467,65
17	517251,06	2236481,79
18	517215,88	2236494,14
19	517181,21	2236444,69
20	517176,80	2236442,32
21	517091,03	2236440,08
22	517077,49	2236438,80
23	517066,24	2236432,09
24	516982,93	2236433,16
25	516982,99	2236434,60
26	516978,99	2236434,74
27	516978,77	2236428,46
28	516982,76	2236428,32
29	516982,79	2236429,16
30	517067,33	2236428,07
31	517078,78	2236434,90
32	517091,25	2236436,08
33	517178,49	2236438,12
34	517183,78	2236440,96
35	517217,42	2236489,36
36	517249,24	2236478,19
37	517269,57	2236464,07
38	517318,20	2236446,43

Каталог координат, м		
Система координат МСК=59		
№	Нов. X	Нов. Y
39	517359,47	2236439,60
40	517375,04	2236437,02
41	517626,34	2236432,15
42	517664,66	2236427,28
43	517702,80	2236425,61
44	517722,94	2236426,64
45	517752,79	2236430,13
46	517773,01	2236431,15
47	517787,79	2236434,43
48	517799,83	2236445,04
49	517830,07	2236455,80
50	517848,50	2236412,38
51	517872,00	2236379,45
52	517879,80	2236373,74
53	517881,18	2236371,37
54	517880,41	2236370,83
55	517882,67	2236367,53
56	517887,86	2236371,11
57	517885,60	2236374,40
58	517884,49	2236373,64
1	517882,85	2236376,46

**Департамент земельных отношений администрации города Перми в целях информирования населения
в соответствии со статьей 39.42 Земельного кодекса Российской Федерации сообщает о возможном установлении публичного сервитута
в отдельных целях на территории города Перми***

№	Кадастровый номер земельного участка, в отношении которого устанавливается публичный сервитут (при наличии)	Адрес или описание земельного участка, в отношении которого устанавливается публичный сервитут	Цели установления публичного сервитута
1	59-01:4410588:3; 59-01:4410588:10; 59-01:4410588:14; 59-01:4410588:11; 59-01:4410588:12	г. Пермь	Строительство, реконструкция, эксплуатация, капитальные ремонт инженерных сооружений
2	59-01:2912513:5204	г. Пермь	Строительство, реконструкция, эксплуатация, капитальные ремонт инженерных сооружений
3	59-01:0000000:89477 - 12 кв. м. 59-01:4019087 - 534 кв. м. 59-01:4015006 - 93 кв. м	г. Пермь	Строительство, реконструкция, эксплуатация, капитальные ремонт инженерных сооружений
4	59-01:0000000:1249 земли	г. Пермь	Строительство, реконструкция, эксплуатация, капитальные ремонт инженерных сооружений
5	59-01:4510604:15 земли	г. Пермь	Строительство, реконструкция, эксплуатация, капитальные ремонт инженерных сооружений
6	59-01:0000000:83090(Пермский край, г.Пермь, Индустриальный район, ул. Советской Армии, 72/4) 59-01:4410680:5(край Пермский, г.Пермь, р-н Индустриальный, пр-кт Декабристов, 25) 59-01:4410680:6(Пермский край, г. Пермь, р-н Индустриальный, пр-кт Декабристов, 27) 59-01:4410680:7(Пермский край, г.Пермь, р-н Индустриальный, пр-кт Декабристов, 29) 59-01:4410680:512(Российская Федерация, Пермский край, город Пермь, проспект Декабристов, земельный участок 27) 59-01:4410680:513(Российская Федерация, край Пермский, г.о. Пермский, г. Пермь, пр-кт Декабристов, зу 25) 59-01:4410680:515(Пермский край, г. Пермь, Индустриальный район, ул. Подводников) 59-01:4410680:629(Российская Федерация, край Пермский, г.о. Пермский, г. Пермь, пр-кт Декабристов, зу 27д)	г. Пермь, Индустриальный район, ул. Советской Армии, 72/4 г.Пермь, р-н Индустриальный, пр-кт Декабристов, 25 г. Пермь, р-н Индустриальный, пр-кт Декабристов, 27 г.Пермь, р-н Индустриальный, пр-кт Декабристов, 29 Пермский край, город Пермь, проспект Декабристов, земельный участок 27 край Пермский, г.о. Пермский, г. Пермь, пр-кт Декабристов, зу 25) Пермский район, ул. Подводников) край Пермский, г.о. Пермский, г. Пермь, пр-кт Декабристов, зу 27д)	Строительство, реконструкция, эксплуатация, капитальные ремонт инженерных сооружений

7	<p>59-01:4311752:70(Пермский край, г. Пермь, Мотовилихинский район, ул. Юрша, 25б)</p> <p>59-01:4311752:53(Пермский край, г. Пермь, Мотовилихинский район, ул. Пушкарская, 100)</p> <p>59-01:4311752:47(Пермский край, г. Пермь, Мотовилихинский район, ул. Юрша, 25/1)</p> <p>59-01:4311752:43(Пермский край, г. Пермь, р-н Мотовилихинский, ул Юрша, 25)</p>	Строительство, реконструкция, эксплуатация, капитальные ремонт инженерных сооружений
8	<p>59-01:0000000:78589 (Пермский край, г. Пермь, р-н Орджоникидзевский, ул. Мелитопольская, 1б, уч.1б)</p> <p>59-01:2910161:5 (Пермский край, г. Пермь, р-н Орджоникидзевский, ул. Репина, 76а)</p> <p>59-01:2910161:6 (Пермский край, г. Пермь, Орджоникидзевский р-н, ул. Репина, 76)</p> <p>59-01:2910353:1 (Пермский край, г. Пермь, Орджоникидзевский район, ул. Мелитопольская, 1а)</p> <p>59-01:2910353:5 (край Пермский, г. Пермь, р-н Орджоникидзевский, ул. Мелитопольская, 1)</p> <p>59-01:2910353:23 (Пермский край, г. Пермь, Орджоникидзевский р-н, ул. Мелитопольская, 1б, Кооперативный сад №60, участок 18)</p> <p>59-01:2910353:134 (Пермский край, г. Пермь, Орджоникидзевский р-н, ул. Мелитопольская)</p> <p>59-01:2912570:2 (Пермский край, г. Пермь, р-н Орджоникидзевский, ул. Репина, 20а)</p> <p>59-01:2912570:4 (Пермский край, г. Пермь, Орджоникидзевский район, ул. Репина, 20)</p> <p>59-01:2912570:131 (Пермский край, городской округ Пермский, город Пермь, улица Репина)</p> <p>59-01:2912575:5 (Пермский край, г. Пермь, Орджоникидзевский район, ул. Писарева, 5б)</p> <p>59-01:2912575:6 (Пермский край, г. Пермь, р-н Орджоникидзевский, ул. Писарева, 5б)</p> <p>59-01:2912575:23 (Пермский край, г. Пермь, р-н Орджоникидзевский, ул. Писарева, 5б)</p> <p>59-01:2912575:24 (край Пермский, г. Пермь, р-н Орджоникидзевский, ул. Писарева, 5б)</p> <p>59-01:2912575:394 (Пермский край, г. Пермь, Орджоникидзевский район, ул. Писарева, 5бг)</p> <p>59-01:2912598:4 (Пермский край, г. Пермь, р-н Орджоникидзевский, ул. Воркутинская, 80а)</p> <p>59-01:2912598:12 (край Пермский, г. Пермь, р-н Орджоникидзевский, ул. Воркутинская, 78)</p> <p>59-01:2912598:21 (Пермский край, г. Пермь, Орджоникидзевский район, ул. Воркутинская, 82)</p> <p>59-01:2912598:22 (Пермский край, г. Пермь, Орджоникидзевский район, ул. Воркутинская, 84)</p> <p>59-01:2912598:23 (Пермский край, г. Пермь, Орджоникидзевский район, ул. Воркутинская, 80б)</p> <p>59-01:2912599:464 (Российская Федерация, край Пермский, г.о. Пермский, г. Пермь, ул Писарева, зу 53а)</p> <p>59-01:2912599:338 (Пермский край, г. Пермь, Орджоникидзевский район, ул. Бирская)</p> <p>59-01:2912599:9 (Пермский край, г. Пермь, Орджоникидзевский р-н, ул. Мелитопольская, 24/ ул. Бирская, 6)</p> <p>59-01:2912598:666 (Пермский край, г. Пермь, Орджоникидзевский район, ул. Бирская)</p>	Строительство, реконструкция, эксплуатация, капитальные ремонт инженерных сооружений

Строительство, реконструкция, эксплуатация, капитальные ремонт инженерных сооружений	<p>59:01:4311752:34 (Пермский край, г.Пермь, Мотовилихинский район, ул. Пушкарская, 90) 59:01:4311752:42 (Пермский край, г. Пермь, р-н Мотовилихинский, ул. Пушкарская, 92) 59:01:4311752:68 (край Пермский, г. Пермь, р-н Мотовилихинский, ул. Пушкарская, 92) 59:01:4311760:5 (Пермский край, г. Пермь, Мотовилихинский район, ул. Звонарева, 41) 59:01:4311760:14 (Пермский край, г. Пермь, р-н Мотовилихинский, ул. Звонарева, 43а) 59:01:4311760:27 (Пермский край, г. Пермь, р-н Мотовилихинский, ул. Пушкарская, 134) 59:01:4311760:1938 (Российская Федерация, Пермский край, Пермский городской округ, город Пермь, Мотовилихинский район, ул. Лякишева) 59:01:4311760:1939 (Российская Федерация, Пермский край, г.о. Пермский, г. Пермь, р-н Мотовилихинский, ул. Пономарева) 59:01:4311760:1940 (Российская Федерация, Пермский край, г.о. Пермский, г. Пермь, Мотовилихинский р-н, ул. Звонарева) 59:01:4311760:1941 (Российская Федерация, Пермский край, г.о. Пермский, г. Пермь, Мотовилихинский р-н, ул. Звонарева) 59:01:4311760:1942 (Российская Федерация, Пермский край, Пермский городской округ, город Пермь, Мотовилихинский район, ул. Звонарева) 59:01:4311760:1943 (Российская Федерация, Пермский край, Пермский городской округ, город Пермь, Мотовилихинский район, ул. Звонарева) 59:01:4311760:1801 (Пермский край, г. Пермь, Мотовилихинский р-н, ул. Звонарева)</p>
9	

59-01:3812105:4 (край Пермский, г. Пермь, р-н Орджоникидзевский, ул. Академика Веденеева, 13а)
59-01:3812105:5 (Пермский край, г. Пермь, Орджоникидзевский р-н, ул. Косякова, 7)
59-01:3812105:8 (Пермский край, г. Пермь, Орджоникидзевский р-н, ул. Косякова, 5)
59-01:3812105:11 (Пермский край, г. Пермь, Орджоникидзевский р-н, ул. Волховская, 21)
59-01:3812105:26 (Пермский край, г. Пермь, Орджоникидзевский р-н, ул. Волховская, 36)
59-01:3812183:19 (Пермский край, г. Пермь, Орджоникидзевский район, ул. Кронштадтская, 15)
59-01:3812183:23 (край Пермский, г. Пермь, р-н Орджоникидзевский, ул. Кронштадтская, 13)
59-01:3812922:4 (Пермский край, г. Пермь, р-н Орджоникидзевский, ул. Молдавская, 12а)
59-01:3812922:21 (Пермский край, г. Пермь, Орджоникидзевский район, ул. Молдавская, 12)
59-01:3812922:29 (край Пермский, г. Пермь, р-н Орджоникидзевский, ул. Молдавская, 10)
59-01:3812922:33 (Пермский край, г. Пермь, район Орджоникидзевский, ул. Молдавская, 10а)
59-01:3812922:189 (Пермский край, г. Пермь, Орджоникидзевский район, ул. Молдавская, 8)
59-01:3812922:191 (Пермский край, г. Пермь, Орджоникидзевский район, ул. Молдавская, 14)

11	<p>59:01:3812182:2 (Пермский край, г. Пермь, Орджоникидзевский район, ул. Академика Веденеева, 80) 59:01:3812182:25 (Пермский край, г. Пермь, Орджоникидзевский район, ул. Академика Веденеева) 59:01:3812922:2 (Пермский край, г. Пермь, р-н Орджоникидзевский, ул. Усурийская, 21а) 59:01:3812922:9 (край Пермский, г. Пермь, р-н Орджоникидзевский, ул. Усурийская, 23) 59:01:3812922:25 (Пермский край, г. Пермь, р-н Орджоникидзевский, ул. Усурийская, 17а) 59:01:3812922:36 (Пермский край, г. Пермь, Орджоникидзевский район, ул. Усурийская, 13) 59:01:3812922:186 (Пермский край, г. Пермь, Орджоникидзевский район, ул. Усурийская, 17)</p>	Строительство, реконструкция, эксплуатация, капитальные ремонт инженерных сооружений
12	<p>59:01:0000000:89021(Пермский край, г. Пермь, р-н Орджоникидзевский, Пермское городское лесничество, Левшинское участковое лесничество, кварталы № 47 (выдел(ы) 8-27,29; № 48 (выдел(ы) 15-18,27,29; № 58 (выдел(ы) 1-18; № 59 (выдел(ы) 19-21, 23-25,33- 37; № 70 (выдел(ы) 1-3,5,6,41) 59:01:3812930:53 (Пермский край, г. Пермь, Орджоникидзевский район, ул. Раkitная) 59:01:3812930:175(Пермский край, г. Пермь, Орджоникидзевский район, ул. Раkitная)</p>	Строительство, реконструкция, эксплуатация, капитальные ремонт инженерных сооружений
13	<p>59:01:4410628:55(Пермский край, г. Пермь, р-н Индустриальный, ул Самолетная, 52) 59:01:4410628:35(край Пермский, г. Пермь, р-н Индустриальный, ул. Самолетная, 50) 59:01:4410628:32(Пермский край, г.Пермь, Индустриальный р-н, ул. Самолетная, 52) 59:01:4410628:31(Пермский край, г. Пермь, Индустриальный район, ул. Самолетная, 48) 59:01:4410628:13(край Пермский, г. Пермь, р-н Индустриальный, ул. Карпинского, 61)</p>	Строительство, реконструкция, эксплуатация, капитальные ремонт инженерных сооружений

14	<p>59-01:1117017:6(Пермский край, г. Пермь, Кировский район, ул. Ласьвинские хутора, д. 19в, на земельном участке расположена КТП1520)</p> <p>59-01:0000000:88028(Пермский край, г. Пермь, Кировский р-н, ул. Ласьвинские Хутора, под существующими опорами ВЛ-0,4 КВ ТП-1520)</p> <p>59-01:1713156:7(Пермский край, г. Пермь, р-н Кировский, ул. Судозаводская, 24а)</p> <p>59-01:1713156:11(край Пермский, г. Пермь, р-н Кировский, ул. Судозаводская, 24)</p> <p>59-01:1717060:3(Пермский край, г. Пермь, Кировский район, ул. Адмирала Ушакова, 21)</p> <p>59-01:1717060:957(Российская Федерация, Пермский край, г.о. Пермский, г. Пермь, ул Адмирала Макарова, з/у 25) 59:01:1717060:958(Российская Федерация, Пермский край, г.о. Пермский, г. Пермь, ул. Адмирала Макарова, з/у 25а)</p> <p>59-01:1810030:48(Российская федерация, край Пермский, г.о. Пермский, г. Пермь, ул Фруктовая, зу 30/48)</p> <p>59-01:1810044:36(Пермский край, г. Пермь, Кировский район, на пересечении ул.Кудымкарской и ул. Вербной, БКТП №1303)</p>	Строительство, реконструкция, эксплуатация, капитальные ремонт инженерных сооружений
15	<p>59-01:1713491:412(Российская Федерация, Пермский край, Пермский городской округ, город Пермь, Дзержинский р-н, ул. Машинистов)</p> <p>59-01:1713491:407(Российская Федерация, Пермский край, г.о. Пермский, г. Пермь, Дзержинский р-н, ул. Марии Загуменных)</p> <p>59-01:1713491:1(Пермский край, г. Пермь, Дзержинский р-н, ул. Марии Загуменных, 4б)</p>	Строительство, реконструкция, эксплуатация, капитальные ремонт инженерных сооружений
16	<p>59-01:4410016:247</p> <p>г. Пермь</p>	Подключение (технологическое присоединение) к сетям инженерно-технического обеспечения

Заинтересованные лица имеют право ознакомиться с ходатайством об установлении публичного сервитута и прилагаемым к нему описанием местоположения границ публичного сервитута по адресу: г. Пермь, ул. Сибирская 15, (тел. 212-72-06).

Заинтересованные лица могут подать заявление об учете прав в срок с 22.03.2024 по 05.04.2024.

Способы подачи заявлений:

1. посредством почтовой связи;
2. лично, в том числе через представителя, в департамент земельных отношений администрации города Перми (г. Пермь, ул. Сибирская 15);
3. в форме электронных документов с использованием информационно-телекоммуникационной сети «Интернет».

Правообладатели земельных участков, в течение пятнадцати дней со дня опубликования сообщения, предусмотренного подпунктом 1 пункта 3 статьи 39.42 ЗК РФ, в Едином государственном реестре недвижимости, в отношении которых испрашивается публичный сервитут, если их права не зарегистрированы в Едином государственном реестре недвижимости, в течение пятнадцати дней со дня опубликования сообщения, предусмотренного подпунктом 1 пункта 3 статьи 39.42 ЗК РФ, подают в орган, уполномоченный на установление публичного сервитута, заявления об учете их прав (обременений прав) на земельные участки с приложением копий документов, подтверждающих эти права (обременения прав). В таких заявлениях указывается способ связи с правообладателями земельных участков, в том числе их почтовый адрес и (или) адрес электронной почты. Правообладатели земельных участков, подавшие такие заявления по истечении указанного срока, несут риски невозможности обеспечения их прав в связи с отсутствием информации о таких лицах и их правах на земельных участках. Такие лица имеют право требовать от обладателя публичного сервитута плату за публичный сервитут не более чем за три года, предшествующие дню направления ими заявления об учете их прав (обременений прав).

Реквизиты решений об утверждении документа территориального планирования, документа по планировке территории, программ комплексного развития систем коммунальной инфраструктуры поселения, городского округа, а также информацию об инвестиционной программе субъекта естественных монополий, организации коммунального комплекса, указанных в ходатайстве об установлении публичного сервитута и сведения об официальных сайтах в информационно-телекоммуникационной сети «Интернет» отсутствуют.

Информация о возможности установления публичного сервитута публикуется на сайте <http://www.gotodperm.ru>, в «Официальном бюллетене органов местного самоуправления муниципального образования город Пермь».

Приложение: на 120 л.

ГРАФИЧЕСКОЕ ОПИСАНИЕ
местоположения границ населенных пунктов, территориальных
зон, особо охраняемых природных территорий, зон с особыми
условиями использования территории
Публичный сервитут под объект: "ВЛ 0,4 кВ"

(наименование объекта, местоположение границ которого описано (далее - объект))

Раздел 1

Сведения об объекте

№ п/п	Характеристики объекта	Описание характеристик
1	2	3
1	Местоположение объекта	Пермский край, Пермский г.о.
2	Площадь объекта ± величина погрешности определения площади (P ± ΔP)	639 м ² ± 9 м ²
3	Иные характеристики объекта	Вид объекта реестра границ: Зона с особыми условиями использования территории Вид объекта по документу: Публичный сервитут под объект: "ВЛ 0,4 кВ" Содержание ограничений использования объектов недвижимости в пределах зоны или территории: Публичный сервитут для строительства объекта электросетевого хозяйства "ВЛ 0,4 кВ", сроком на 49 лет; правообладатель публичного сервитута - Публичное акционерное общество «Россети Урал» ИНН 6671163413, ОГРН 1056604000970; юридический адрес: 614990, г. Пермь, Комсомольский проспект, 48, почтовый адрес: 614016, г. Пермь, ул. Камчатовская, 26, адресе электронной почты - pe-pges@rosseti-ural.ru

Раздел 2

Сведения о местоположении границ объекта					
1. Система координат МСК-59 зона 2					
2. Сведения о характерных точках границ объекта					
Обозначение характерных точек границ	Координаты, м		Метод определения координат характерной точки	Средняя квадратическая погрешность положения характерной точки (Mt), м	Описание обозначения точки на местности (при наличии)
	X	Y			
1	2	3	4	5	6
1	521 888,52	2 239 278,28	Метод спутниковых геодезических измерений (определений)	0,10	—
2	521 869,55	2 239 305,92		0,10	
3	521 846,49	2 239 333,35		0,10	
4	521 822,11	2 239 358,84		0,10	
5	521 821,36	2 239 358,70		0,10	
6	521 821,52	2 239 357,79		0,10	
7	521 789,22	2 239 352,13		0,10	
8	521 756,90	2 239 346,48		0,10	
9	521 755,99	2 239 346,32		0,10	
10	521 756,63	2 239 342,77		0,10	
11	521 792,10	2 239 349,12		0,10	
12	521 820,72	2 239 354,50		0,10	
13	521 843,51	2 239 330,68		0,10	
14	521 866,37	2 239 303,50		0,10	
15	521 885,22	2 239 276,02		0,10	
1	521 888,52	2 239 278,28		0,10	
3. Сведения о характерных точках части (частей) границы объекта					
1	2	3	4	5	6
—	—	—	—	—	—

ОПИСАНИЕ МЕСТОПОЛОЖЕНИЯ ГРАНИЦ ПУБЛИЧНОГО СЕРВИТУТА «Строительство участка ВЛ 0,4 кВ от ближайшей опоры ВЛ 0,4 кВ от ТП-2342, установка оборудования учета э/э на опоре ВЛ 0,4 кВ для электроснабжения малоэтажной жилой застройки по адресу: Пермский край, г. Пермь, ул. Крайпрудская (кад. номер зем. участка 59:01:4011282:53) 4300081899» ПЕРМСКИЙ КРАЙ, Г. ПЕРМЬ (НАИМЕНОВАНИЕ ОБЪЕКТА)				
Сведения о местоположении границ объекта				
1. Система координат <u>МСК-59, зона 2</u>				
2. Сведения о характерных точках границ объекта				
Обозначение характерны х точек границ	Координаты, м		Метод определения координат и средняя квадратическая погрешность положения характерной точки (M _t), м	Описание закреплен ия точки
	X	Y		
1	2	3	4	5
1	520840.97	2236971.96	Геодезический метод; M _t =0.1	-
2	520838.94	2236969.14	Геодезический метод; M _t =0.1	-
3	520836.93	2236967.89	Геодезический метод; M _t =0.1	-
4	520836.49	2236967.28	Геодезический метод; M _t =0.1	-
5	520832.80	2236961.52	Геодезический метод; M _t =0.1	-
6	520830.26	2236958.66	Геодезический метод; M _t =0.1	-
7	520826.16	2236952.99	Геодезический метод; M _t =0.1	-
8	520824.80	2236952.51	Геодезический метод; M _t =0.1	-
9	520806.74	2236932.16	Геодезический метод; M _t =0.1	-
10	520802.98	2236927.76	Геодезический метод; M _t =0.1	-
11	520784.76	2236942.19	Геодезический метод; M _t =0.1	-
12	520783.79	2236941.67	Геодезический метод; M _t =0.1	-
13	520768.40	2236957.73	Геодезический метод; M _t =0.1	-
14	520758.89	2236967.64	Геодезический метод; M _t =0.1	-
15	520756.58	2236970.51	Геодезический метод; M _t =0.1	-
16	520748.38	2236982.66	Геодезический метод; M _t =0.1	-
17	520739.49	2236993.05	Геодезический метод; M _t =0.1	-
18	520737.34	2236996.22	Геодезический метод; M _t =0.1	-
19	520731.54	2237004.03	Геодезический метод; M _t =0.1	-
20	520729.20	2237002.02	Геодезический метод; M _t =0.1	-
21	520731.01	2236999.91	Геодезический метод; M _t =0.1	-
22	520745.13	2236981.90	Геодезический метод; M _t =0.1	-
23	520769.13	2236953.09	Геодезический метод; M _t =0.1	-
24	520803.58	2236922.32	Геодезический метод; M _t =0.1	-
25	520809.76	2236929.53	Геодезический метод; M _t =0.1	-

26	520836.00	2236959.10	Геодезический метод; Mt=0.1	-
27	520843.29	2236970.47	Геодезический метод; Mt=0.1	-
1	520840.97	2236971.96	Геодезический метод; Mt=0.1	-

ОПИСАНИЕ МЕСТОПОЛОЖЕНИЯ ГРАНИЦ ПУБЛИЧНОГО СЕРВИТУТА «Строительство участка ВЛ 0,4 кВ от ближайшей опоры ВЛ 0,4 кВ от ТП-5011, установка оборудования учета э/э на опоре ВЛ 0,4 кВ для электроснабжения гаража по адресу: Пермский край, г. Пермь, Дзержинский район, ГСК 48, бокс 72 (кад. номер зем. участка 59:01:0000000:71471) 4300082070» ПЕРМСКИЙ КРАЙ, Г. ПЕРМЬ (НАИМЕНОВАНИЕ ОБЪЕКТА)				
Сведения о местоположении границ объекта				
1. Система координат <u>МСК-59, зона 2</u>				
2. Сведения о характерных точках границ объекта				
Обозначение характерных точек границ	Координаты, м		Метод определения координат и средняя квадратическая погрешность положения характерной точки (M _t), м	Описание закрепления точки
	X	Y		
1	2	3	4	5
1	517719.03	2223942.12	Геодезический метод; M _t =0.1	-
2	517719.49	2223946.09	Геодезический метод; M _t =0.1	-
3	517716.77	2223946.40	Геодезический метод; M _t =0.1	-
4	517677.30	2223951.28	Геодезический метод; M _t =0.1	-
5	517654.54	2223954.72	Геодезический метод; M _t =0.1	-
6	517629.45	2223958.74	Геодезический метод; M _t =0.1	-
7	517628.82	2223954.79	Геодезический метод; M _t =0.1	-
8	517639.93	2223953.01	Геодезический метод; M _t =0.1	-
9	517640.10	2223954.11	Геодезический метод; M _t =0.1	-
10	517654.32	2223951.80	Геодезический метод; M _t =0.1	-
11	517661.21	2223950.95	Геодезический метод; M _t =0.1	-
12	517664.88	2223950.32	Геодезический метод; M _t =0.1	-
13	517668.43	2223949.75	Геодезический метод; M _t =0.1	-
14	517668.24	2223948.60	Геодезический метод; M _t =0.1	-
15	517676.76	2223947.32	Геодезический метод; M _t =0.1	-
16	517716.30	2223942.43	Геодезический метод; M _t =0.1	-
1	517719.03	2223942.12	Геодезический метод; M _t =0.1	-

ОПИСАНИЕ МЕСТОПОЛОЖЕНИЯ ГРАНИЦ

Зона публичного сервитута для эксплуатации объекта электросетевого хозяйства «Электросетевой комплекс Подстанция 110/6кВ «Балатовская» (КЛ 6 кВ РП-54 (1с.ш.,яч.2) - БКТП-7463 (1с.ш.,яч.3), КЛ 6 кВ РП-54 (2с.ш.,яч.19) - БКТП-7463 (2с.ш.,яч.4))»

(наименование объекта, местоположение границ которого описано (далее - объект))

Раздел 1

Сведения об объекте

Сведения об объекте		
№ п/п	Характеристики объекта	Описание характеристик
1	2	3
1	Местоположение объекта	Российская Федерация, Пермский край, Пермский городской округ, г. Пермь
2	Площадь объекта +/- величина погрешности определения площади (Р+/- Дельта Р)	615 кв.м ± 5 кв.м
3	Иные характеристики объекта	Публичный сервитут устанавливается в целях эксплуатации объекта электросетевого хозяйства «Электросетевой комплекс Подстанция 110/6кВ «Балатовская» (КЛ 6 кВ РП-54 (1с.ш.,яч.2) - БКТП-7463 (1с.ш.,яч.3), КЛ 6 кВ РП-54 (2с.ш.,яч.19) - БКТП-7463 (2с.ш.,яч.4))» (согласно п.1 ст. 39.37 «Земельного кодекса Российской Федерации» от 25.10.2001 г. №136-ФЗ (далее – ЗК РФ); Срок установления публичного сервитута - сорок девять лет (согласно п.1 ст. 39.45 ЗК РФ).

Раздел 2

Сведения о местоположении границ объекта					
1. Система координат <u>МСК-59, зона 2</u>					
2. Сведения о характерных точках границ объекта					
Обозначение характерных точек границ	Координаты, м		Метод определения координат характерной точки	Средняя квадратическая погрешность положения характерной точки (M_i), м	Описание обозначения точки на местности (при наличии)
	X	Y			
1	2	3	4	5	6
1	513807.06	2229505.82	Метод спутниковых геодезических измерений (определений)	0.10	–
2	513808.28	2229508.02	Метод спутниковых геодезических измерений (определений)	0.10	–
3	513809.08	2229507.62	Метод спутниковых геодезических измерений (определений)	0.10	–
4	513811.99	2229512.81	Метод спутниковых геодезических измерений (определений)	0.10	–
5	513811.29	2229513.21	Метод спутниковых геодезических измерений (определений)	0.10	–
6	513816.93	2229529.14	Метод спутниковых геодезических измерений (определений)	0.10	–
7	513814.41	2229541.37	Метод спутниковых геодезических измерений (определений)	0.10	–
8	513815.90	2229544.00	Метод спутниковых геодезических измерений (определений)	0.10	–
9	513810.23	2229546.95	Метод спутниковых геодезических измерений (определений)	0.10	–
10	513809.38	2229545.33	Метод спутниковых геодезических измерений (определений)	0.10	–
11	513780.25	2229560.61	Метод спутниковых геодезических измерений (определений)	0.10	–
12	513781.02	2229562.13	Метод спутниковых геодезических измерений (определений)	0.10	–
13	513779.47	2229563.00	Метод спутниковых геодезических измерений (определений)	0.10	–

14	513795.75	2229591.89	Метод спутниковых геодезических измерений (определений)	0.10	–
15	513775.50	2229602.30	Метод спутниковых геодезических измерений (определений)	0.10	–
16	513742.44	2229620.06	Метод спутниковых геодезических измерений (определений)	0.10	–
17	513711.79	2229636.42	Метод спутниковых геодезических измерений (определений)	0.10	–
18	513701.19	2229617.21	Метод спутниковых геодезических измерений (определений)	0.10	–
19	513694.77	2229618.56	Метод спутниковых геодезических измерений (определений)	0.10	–
20	513694.29	2229616.50	Метод спутниковых геодезических измерений (определений)	0.10	–
21	513702.28	2229614.84	Метод спутниковых геодезических измерений (определений)	0.10	–
22	513712.63	2229633.59	Метод спутниковых геодезических измерений (определений)	0.10	–
23	513741.45	2229618.21	Метод спутниковых геодезических измерений (определений)	0.10	–
24	513774.53	2229600.44	Метод спутниковых геодезических измерений (определений)	0.10	–
25	513792.84	2229591.02	Метод спутниковых геодезических измерений (определений)	0.10	–
26	513777.64	2229564.02	Метод спутниковых геодезических измерений (определений)	0.10	–
27	513776.22	2229564.82	Метод спутниковых геодезических измерений (определений)	0.10	–
28	513773.56	2229559.36	Метод спутниковых геодезических измерений (определений)	0.10	–
29	513778.28	2229556.81	Метод спутниковых геодезических измерений (определений)	0.10	–
30	513778.87	2229557.94	Метод спутниковых геодезических измерений (определений)	0.10	–
31	513807.99	2229542.67	Метод спутниковых	0.10	–

			геодезических измерений (определений)		
32	513807.33	2229541.39	Метод спутниковых геодезических измерений (определений)	0.10	–
33	513812.84	2229538.50	Метод спутниковых геодезических измерений (определений)	0.10	–
34	513812.28	2229537.48	Метод спутниковых геодезических измерений (определений)	0.10	–
35	513813.93	2229529.44	Метод спутниковых геодезических измерений (определений)	0.10	–
36	513808.73	2229514.68	Метод спутниковых геодезических измерений (определений)	0.10	–
37	513807.03	2229515.65	Метод спутниковых геодезических измерений (определений)	0.10	–
38	513804.16	2229510.22	Метод спутниковых геодезических измерений (определений)	0.10	–
39	513805.23	2229509.65	Метод спутниковых геодезических измерений (определений)	0.10	–
40	513804.08	2229507.48	Метод спутниковых геодезических измерений (определений)	0.10	–
1	513807.06	2229505.82	Метод спутниковых геодезических измерений (определений)	0.10	–

3. Сведения о характерных точках части (частей) границы объекта

Обозначение характерных точек части границы	Координаты, м		Метод определения координат характерной точки	Средняя квадратическая погрешность положения характерной точки (M_t), м	Описание обозначения точки на местности (при наличии)
	X	Y			
1	2	3	4	5	6
–	–	–	–	–	–

ОПИСАНИЕ МЕСТОПОЛОЖЕНИЯ ГРАНИЦ

Зона публичного сервитута для эксплуатации объекта электросетевого хозяйства «Электросетевой комплекс Подстанция 110/6 кВ «Старехи» (КЛ 6 кВ РП 79 - ТП-2230)»
(наименование объекта, местоположение границ которого описано (далее - объект))

Раздел 1

Сведения об объекте

Сведения об объекте		
№ п/п	Характеристики объекта	Описание характеристик
1	2	3
1	Местоположение объекта	Российская Федерация, Пермский край, Пермский городской округ, г. Пермь
2	Площадь объекта +/- величина погрешности определения площади (Р+/- Дельта Р)	268 кв.м ± 4 кв.м
3	Иные характеристики объекта	Публичный сервитут устанавливается в целях эксплуатации объекта электросетевого хозяйства «Электросетевой комплекс Подстанция 110/6 кВ «Старехи» (КЛ 6 кВ РП 79 - ТП-2230)» (согласно п.1 ст. 39.37 «Земельного кодекса Российской Федерации» от 25.10.2001 г. №136-ФЗ (далее – ЗК РФ); Срок установления публичного сервитута - сорок девять лет (согласно п.1 ст. 39.45 ЗК РФ).

Раздел 2

Сведения о местоположении границ объекта					
1. Система координат <u>МСК-59, зона 2</u>					
2. Сведения о характерных точках границ объекта					
Обозначение характерных точек границ	Координаты, м		Метод определения координат характерной точки	Средняя квадратическая погрешность положения характерной точки (M _t), м	Описание обозначения точки на местности (при наличии)
	X	Y			
1	2	3	4	5	6
1	516917.45	2235347.62	Метод спутниковых геодезических измерений (определений)	0.10	–
2	516918.71	2235350.58	Метод спутниковых геодезических измерений (определений)	0.10	–
3	516917.94	2235350.59	Метод спутниковых геодезических измерений (определений)	0.10	–
4	516918.58	2235352.06	Метод спутниковых геодезических измерений (определений)	0.10	–
5	516917.47	2235352.58	Метод спутниковых геодезических измерений (определений)	0.10	–
6	516920.45	2235359.31	Метод спутниковых геодезических измерений (определений)	0.10	–
7	516921.65	2235358.81	Метод спутниковых геодезических измерений (определений)	0.10	–
8	516924.00	2235364.00	Метод спутниковых геодезических измерений (определений)	0.10	–
9	516922.98	2235364.41	Метод спутниковых геодезических измерений (определений)	0.10	–
10	516929.87	2235378.37	Метод спутниковых геодезических измерений (определений)	0.10	–
11	516930.18	2235378.21	Метод спутниковых геодезических измерений (определений)	0.10	–
12	516931.75	2235382.07	Метод спутниковых геодезических измерений (определений)	0.10	–
13	516931.40	2235382.23	Метод спутниковых геодезических измерений (определений)	0.10	–

14	516934.15	2235388.19	Метод спутниковых геодезических измерений (определений)	0.10	–
15	516935.03	2235387.77	Метод спутниковых геодезических измерений (определений)	0.10	–
16	516937.57	2235392.84	Метод спутниковых геодезических измерений (определений)	0.10	–
17	516932.45	2235395.44	Метод спутниковых геодезических измерений (определений)	0.10	–
18	516931.82	2235394.25	Метод спутниковых геодезических измерений (определений)	0.10	–
19	516927.46	2235396.32	Метод спутниковых геодезических измерений (определений)	0.10	–
20	516927.89	2235397.37	Метод спутниковых геодезических измерений (определений)	0.10	–
21	516930.41	2235399.30	Метод спутниковых геодезических измерений (определений)	0.10	–
22	516926.25	2235401.10	Метод спутниковых геодезических измерений (определений)	0.10	–
23	516923.85	2235399.46	Метод спутниковых геодезических измерений (определений)	0.10	–
24	516923.19	2235399.73	Метод спутниковых геодезических измерений (определений)	0.10	–
25	516920.88	2235394.96	Метод спутниковых геодезических измерений (определений)	0.10	–
26	516925.82	2235392.83	Метод спутниковых геодезических измерений (определений)	0.10	–
27	516926.19	2235393.52	Метод спутниковых геодезических измерений (определений)	0.10	–
28	516930.34	2235391.47	Метод спутниковых геодезических измерений (определений)	0.10	–
29	516929.84	2235390.44	Метод спутниковых геодезических измерений (определений)	0.10	–
30	516931.32	2235389.58	Метод спутниковых геодезических измерений (определений)	0.10	–
31	516928.62	2235383.43	Метод спутниковых	0.10	–

			геодезических измерений (определений)		
32	516928.15	2235383.62	Метод спутниковых геодезических измерений (определений)	0.10	–
33	516926.62	2235379.83	Метод спутниковых геодезических измерений (определений)	0.10	–
34	516926.91	2235379.72	Метод спутниковых геодезических измерений (определений)	0.10	–
35	516919.91	2235365.78	Метод спутниковых геодезических измерений (определений)	0.10	–
36	516918.89	2235366.25	Метод спутниковых геодезических измерений (определений)	0.10	–
37	516916.56	2235361.05	Метод спутниковых геодезических измерений (определений)	0.10	–
38	516917.50	2235360.63	Метод спутниковых геодезических измерений (определений)	0.10	–
39	516914.57	2235353.93	Метод спутниковых геодезических измерений (определений)	0.10	–
40	516913.28	2235354.43	Метод спутниковых геодезических измерений (определений)	0.10	–
41	516910.86	2235348.98	Метод спутниковых геодезических измерений (определений)	0.10	–
42	516916.22	2235346.71	Метод спутниковых геодезических измерений (определений)	0.10	–
43	516916.65	2235347.65	Метод спутниковых геодезических измерений (определений)	0.10	–
1	516917.45	2235347.62	Метод спутниковых геодезических измерений (определений)	0.10	–

3. Сведения о характерных точках части (частей) границы объекта

Обозначение характерных точек части границы	Координаты, м		Метод определения координат характерной точки	Средняя квадратическая погрешность положения характерной точки (M _i), м	Описание обозначения точки на местности (при наличии)
	X	Y			
1	2	3	4	5	6
–	–	–	–	–	–

ОПИСАНИЕ МЕСТОПОЛОЖЕНИЯ ГРАНИЦ

Зона публичного сервитута для эксплуатации объекта электросетевого хозяйства «Электросетевой комплекс Подстанция 35/6 кВ «Нагорная» (КЛ 0,4кВ от ТП-4479, КЛ 0,4кВ от ТП-4476, КЛ 0,4кВ от ТП-4451, КЛ 0,4кВ от ТП-4471, КЛ 0,4кВ от ТП-4489)»

(наименование объекта, местоположение границ которого описано (далее - объект))

Раздел 1

Сведения об объекте		
№ п/п	Характеристики объекта	Описание характеристик
1	2	3
1	Местоположение объекта	Российская Федерация, Пермский край, Пермский городской округ, г. Пермь
2	Площадь объекта +/- величина погрешности определения площади (Р+/- Дельта Р)	3445 кв.м ± 16 кв.м
3	Иные характеристики объекта	Публичный сервитут устанавливается в целях эксплуатации объекта электросетевого хозяйства «Электросетевой комплекс Подстанция 35/6 кВ «Нагорная» (КЛ 0,4кВ от ТП-4479, КЛ 0,4кВ от ТП-4476, КЛ 0,4кВ от ТП-4451, КЛ 0,4кВ от ТП-4471, КЛ 0,4кВ от ТП-4489)» (согласно ст. 3.6 Федерального закона от 25 октября 2001 г. № 137-ФЗ «О введении в действие Земельного кодекса Российской Федерации»); Срок установления публичного сервитута - сорок девять лет (согласно п.1 ст. 39.45 «Земельного кодекса Российской Федерации»).

Раздел 2

Сведения о местоположении границ объекта					
1. Система координат <u>МСК-59, зона 2</u>					
2. Сведения о характерных точках границ объекта					
Обозначение характерных точек границ	Координаты, м		Метод определения координат характерной точки	Средняя квадратическая погрешность положения характерной точки (M _p), м	Описание обозначения точки на местности (при наличии)
	X	Y			
1	2	3	4	5	6
(1)	–	–	–	–	–
1	529349.84	2234242.02	Метод спутниковых геодезических измерений (определений)	0.10	–
2	529342.88	2234242.13	Метод спутниковых геодезических измерений (определений)	0.10	–
3	529342.94	2234240.13	Метод спутниковых геодезических измерений (определений)	0.10	–
4	529347.93	2234240.05	Метод спутниковых геодезических измерений (определений)	0.10	–
5	529349.66	2234198.35	Метод спутниковых геодезических измерений (определений)	0.10	–
6	529343.60	2234199.54	Метод спутниковых геодезических измерений (определений)	0.10	–
7	529335.82	2234203.12	Метод спутниковых геодезических измерений (определений)	0.10	–
8	529303.38	2234203.47	Метод спутниковых геодезических измерений (определений)	0.10	–
9	529303.34	2234203.80	Метод спутниковых геодезических измерений (определений)	0.10	–
10	529303.10	2234203.80	Метод спутниковых геодезических измерений (определений)	0.10	–
11	529303.07	2234204.07	Метод спутниковых геодезических измерений (определений)	0.10	–
12	529301.31	2234204.07	Метод спутниковых геодезических измерений (определений)	0.10	–
13	529301.37	2234203.48	Метод спутниковых геодезических измерений	0.10	–

			(определений)		
14	529296.86	2234203.50	Метод спутниковых геодезических измерений (определений)	0.10	–
15	529296.14	2234202.75	Метод спутниковых геодезических измерений (определений)	0.10	–
16	529284.82	2234190.87	Метод спутниковых геодезических измерений (определений)	0.10	–
17	529277.75	2234191.00	Метод спутниковых геодезических измерений (определений)	0.10	–
18	529277.77	2234189.01	Метод спутниковых геодезических измерений (определений)	0.10	–
19	529285.66	2234188.86	Метод спутниковых геодезических измерений (определений)	0.10	–
20	529297.71	2234201.50	Метод спутниковых геодезических измерений (определений)	0.10	–
21	529302.74	2234201.48	Метод спутниковых геодезических измерений (определений)	0.10	–
22	529335.37	2234201.12	Метод спутниковых геодезических измерений (определений)	0.10	–
23	529342.98	2234197.62	Метод спутниковых геодезических измерений (определений)	0.10	–
24	529350.05	2234196.24	Метод спутниковых геодезических измерений (определений)	0.10	–
25	529351.71	2234197.04	Метод спутниковых геодезических измерений (определений)	0.10	–
1	529349.84	2234242.02	Метод спутниковых геодезических измерений (определений)	0.10	–
(2)	–	–	–	–	–
26	529579.05	2235454.23	Метод спутниковых геодезических измерений (определений)	0.10	–
27	529577.06	2235454.38	Метод спутниковых геодезических измерений (определений)	0.10	–
28	529574.96	2235424.86	Метод спутниковых геодезических измерений (определений)	0.10	–
29	529542.87	2235427.71	Метод спутниковых геодезических измерений	0.10	–

			(определений)		
30	529542.07	2235425.29	Метод спутниковых геодезических измерений (определений)	0.10	–
31	529541.19	2235416.66	Метод спутниковых геодезических измерений (определений)	0.10	–
32	529473.19	2235422.60	Метод спутниковых геодезических измерений (определений)	0.10	–
33	529473.73	2235423.99	Метод спутниковых геодезических измерений (определений)	0.10	–
34	529478.56	2235435.49	Метод спутниковых геодезических измерений (определений)	0.10	–
35	529479.02	2235435.72	Метод спутниковых геодезических измерений (определений)	0.10	–
36	529495.45	2235431.90	Метод спутниковых геодезических измерений (определений)	0.10	–
37	529495.90	2235433.85	Метод спутниковых геодезических измерений (определений)	0.10	–
38	529478.77	2235437.83	Метод спутниковых геодезических измерений (определений)	0.10	–
39	529477.02	2235436.95	Метод спутниковых геодезических измерений (определений)	0.10	–
40	529471.88	2235424.75	Метод спутниковых геодезических измерений (определений)	0.10	–
41	529470.59	2235421.42	Метод спутниковых геодезических измерений (определений)	0.10	–
42	529470.27	2235421.21	Метод спутниковых геодезических измерений (определений)	0.10	–
43	529468.57	2235419.57	Метод спутниковых геодезических измерений (определений)	0.10	–
44	529467.64	2235419.38	Метод спутниковых геодезических измерений (определений)	0.10	–
45	529466.87	2235419.55	Метод спутниковых геодезических измерений (определений)	0.10	–
46	529464.77	2235419.70	Метод спутниковых геодезических измерений (определений)	0.10	–

47	529464.74	2235419.70	Метод спутниковых геодезических измерений (определений)	0.10	–
48	529461.72	2235419.90	Метод спутниковых геодезических измерений (определений)	0.10	–
49	529461.26	2235418.99	Метод спутниковых геодезических измерений (определений)	0.10	–
50	529460.18	2235419.00	Метод спутниковых геодезических измерений (определений)	0.10	–
51	529451.33	2235423.44	Метод спутниковых геодезических измерений (определений)	0.10	–
52	529453.91	2235436.49	Метод спутниковых геодезических измерений (определений)	0.10	–
53	529454.98	2235437.62	Метод спутниковых геодезических измерений (определений)	0.10	–
54	529453.54	2235439.00	Метод спутниковых геодезических измерений (определений)	0.10	–
55	529452.05	2235437.46	Метод спутниковых геодезических измерений (определений)	0.10	–
56	529449.61	2235425.09	Метод спутниковых геодезических измерений (определений)	0.10	–
57	529440.79	2235434.49	Метод спутниковых геодезических измерений (определений)	0.10	–
58	529443.82	2235483.38	Метод спутниковых геодезических измерений (определений)	0.10	–
59	529406.83	2235485.90	Метод спутниковых геодезических измерений (определений)	0.10	–
60	529406.07	2235482.26	Метод спутниковых геодезических измерений (определений)	0.10	–
61	529408.09	2235482.12	Метод спутниковых геодезических измерений (определений)	0.10	–
62	529408.42	2235483.79	Метод спутниковых геодезических измерений (определений)	0.10	–
63	529441.69	2235481.52	Метод спутниковых геодезических измерений (определений)	0.10	–
64	529438.74	2235433.75	Метод спутниковых	0.10	–

			геодезических измерений (определений)		
65	529449.79	2235421.97	Метод спутниковых геодезических измерений (определений)	0.10	–
66	529459.70	2235417.00	Метод спутниковых геодезических измерений (определений)	0.10	–
67	529462.43	2235416.98	Метод спутниковых геодезических измерений (определений)	0.10	–
68	529462.81	2235417.65	Метод спутниковых геодезических измерений (определений)	0.10	–
69	529462.81	2235417.62	Метод спутниковых геодезических измерений (определений)	0.10	–
70	529463.31	2235417.42	Метод спутниковых геодезических измерений (определений)	0.10	–
71	529465.06	2235416.08	Метод спутниковых геодезических измерений (определений)	0.10	–
72	529471.08	2235415.46	Метод спутниковых геодезических измерений (определений)	0.10	–
73	529471.44	2235415.07	Метод спутниковых геодезических измерений (определений)	0.10	–
74	529469.91	2235379.52	Метод спутниковых геодезических измерений (определений)	0.10	–
75	529470.46	2235378.94	Метод спутниковых геодезических измерений (определений)	0.10	–
76	529469.79	2235378.44	Метод спутниковых геодезических измерений (определений)	0.10	–
77	529468.60	2235355.32	Метод спутниковых геодезических измерений (определений)	0.10	–
78	529471.32	2235352.71	Метод спутниковых геодезических измерений (определений)	0.10	–
79	529551.69	2235344.43	Метод спутниковых геодезических измерений (определений)	0.10	–
80	529597.20	2235341.47	Метод спутниковых геодезических измерений (определений)	0.10	–
81	529622.74	2235338.60	Метод спутниковых геодезических измерений (определений)	0.10	–

			измерений (определений)		
82	529649.81	2235333.01	Метод спутниковых геодезических измерений (определений)	0.10	–
83	529650.21	2235334.97	Метод спутниковых геодезических измерений (определений)	0.10	–
84	529623.05	2235340.57	Метод спутниковых геодезических измерений (определений)	0.10	–
85	529597.38	2235343.47	Метод спутниковых геодезических измерений (определений)	0.10	–
86	529551.86	2235346.43	Метод спутниковых геодезических измерений (определений)	0.10	–
87	529472.21	2235354.62	Метод спутниковых геодезических измерений (определений)	0.10	–
88	529470.65	2235356.13	Метод спутниковых геодезических измерений (определений)	0.10	–
89	529471.75	2235377.38	Метод спутниковых геодезических измерений (определений)	0.10	–
90	529472.21	2235377.72	Метод спутниковых геодезических измерений (определений)	0.10	–
91	529492.29	2235373.23	Метод спутниковых геодезических измерений (определений)	0.10	–
92	529492.06	2235369.46	Метод спутниковых геодезических измерений (определений)	0.10	–
93	529493.32	2235367.78	Метод спутниковых геодезических измерений (определений)	0.10	–
94	529519.18	2235364.54	Метод спутниковых геодезических измерений (определений)	0.10	–
95	529531.17	2235378.88	Метод спутниковых геодезических измерений (определений)	0.10	–
96	529553.73	2235377.30	Метод спутниковых геодезических измерений (определений)	0.10	–
97	529554.08	2235377.02	Метод спутниковых геодезических измерений (определений)	0.10	–
98	529557.18	2235376.75	Метод спутниковых геодезических измерений	0.10	–

			(определений)		
99	529554.48	2235379.25	Метод спутниковых геодезических измерений (определений)	0.10	–
100	529530.29	2235380.95	Метод спутниковых геодезических измерений (определений)	0.10	–
101	529518.35	2235366.65	Метод спутниковых геодезических измерений (определений)	0.10	–
102	529515.11	2235367.07	Метод спутниковых геодезических измерений (определений)	0.10	–
103	529515.21	2235367.96	Метод спутниковых геодезических измерений (определений)	0.10	–
104	529513.21	2235368.12	Метод спутниковых геодезических измерений (определений)	0.10	–
105	529513.13	2235367.32	Метод спутниковых геодезических измерений (определений)	0.10	–
106	529494.42	2235369.65	Метод спутниковых геодезических измерений (определений)	0.10	–
107	529494.09	2235370.09	Метод спутниковых геодезических измерений (определений)	0.10	–
108	529494.40	2235374.81	Метод спутниковых геодезических измерений (определений)	0.10	–
109	529472.50	2235379.70	Метод спутниковых геодезических измерений (определений)	0.10	–
110	529471.94	2235380.29	Метод спутниковых геодезических измерений (определений)	0.10	–
111	529473.47	2235415.80	Метод спутниковых геодезических измерений (определений)	0.10	–
112	529472.05	2235417.37	Метод спутниковых геодезических измерений (определений)	0.10	–
113	529471.21	2235417.46	Метод спутниковых геодезических измерений (определений)	0.10	–
114	529472.23	2235420.10	Метод спутниковых геодезических измерений (определений)	0.10	–
115	529473.00	2235420.60	Метод спутниковых геодезических измерений (определений)	0.10	–

116	529541.80	2235414.60	Метод спутниковых геодезических измерений (определений)	0.10	–
117	529543.04	2235415.05	Метод спутниковых геодезических измерений (определений)	0.10	–
118	529544.04	2235424.87	Метод спутниковых геодезических измерений (определений)	0.10	–
119	529544.28	2235425.57	Метод спутниковых геодезических измерений (определений)	0.10	–
120	529574.79	2235422.86	Метод спутниковых геодезических измерений (определений)	0.10	–
121	529574.73	2235422.45	Метод спутниковых геодезических измерений (определений)	0.10	–
122	529576.85	2235422.28	Метод спутниковых геодезических измерений (определений)	0.10	–
26	529579.05	2235454.23	Метод спутниковых геодезических измерений (определений)	0.10	–
(3)	–	–	–	–	–
123	529604.51	2235914.51	Метод спутниковых геодезических измерений (определений)	0.10	–
124	529603.68	2235916.33	Метод спутниковых геодезических измерений (определений)	0.10	–
125	529602.72	2235915.90	Метод спутниковых геодезических измерений (определений)	0.10	–
126	529602.58	2235916.20	Метод спутниковых геодезических измерений (определений)	0.10	–
127	529591.36	2235910.87	Метод спутниковых геодезических измерений (определений)	0.10	–
128	529585.15	2235907.99	Метод спутниковых геодезических измерений (определений)	0.10	–
129	529569.26	2235886.54	Метод спутниковых геодезических измерений (определений)	0.10	–
130	529539.81	2235859.59	Метод спутниковых геодезических измерений (определений)	0.10	–
131	529544.03	2235856.29	Метод спутниковых геодезических измерений (определений)	0.10	–

132	529540.86	2235853.45	Метод спутниковых геодезических измерений (определений)	0.10	–
133	529539.36	2235851.89	Метод спутниковых геодезических измерений (определений)	0.10	–
134	529536.02	2235848.93	Метод спутниковых геодезических измерений (определений)	0.10	–
135	529534.39	2235846.74	Метод спутниковых геодезических измерений (определений)	0.10	–
136	529525.75	2235837.80	Метод спутниковых геодезических измерений (определений)	0.10	–
137	529502.27	2235804.11	Метод спутниковых геодезических измерений (определений)	0.10	–
138	529471.30	2235785.89	Метод спутниковых геодезических измерений (определений)	0.10	–
139	529452.56	2235756.15	Метод спутниковых геодезических измерений (определений)	0.10	–
140	529439.52	2235724.06	Метод спутниковых геодезических измерений (определений)	0.10	–
141	529444.40	2235717.46	Метод спутниковых геодезических измерений (определений)	0.10	–
142	529456.33	2235710.19	Метод спутниковых геодезических измерений (определений)	0.10	–
143	529464.04	2235708.91	Метод спутниковых геодезических измерений (определений)	0.10	–
144	529506.61	2235705.28	Метод спутниковых геодезических измерений (определений)	0.10	–
145	529508.17	2235704.65	Метод спутниковых геодезических измерений (определений)	0.10	–
146	529507.40	2235687.73	Метод спутниковых геодезических измерений (определений)	0.10	–
147	529509.00	2235682.06	Метод спутниковых геодезических измерений (определений)	0.10	–
148	529506.64	2235675.42	Метод спутниковых геодезических измерений (определений)	0.10	–
149	529507.52	2235665.08	Метод спутниковых	0.10	–

			геодезических измерений (определений)		
150	529511.21	2235655.50	Метод спутниковых геодезических измерений (определений)	0.10	—
151	529516.56	2235652.77	Метод спутниковых геодезических измерений (определений)	0.10	—
152	529524.11	2235646.69	Метод спутниковых геодезических измерений (определений)	0.10	—
153	529529.13	2235634.61	Метод спутниковых геодезических измерений (определений)	0.10	—
154	529525.50	2235632.00	Метод спутниковых геодезических измерений (определений)	0.10	—
155	529525.37	2235629.45	Метод спутниковых геодезических измерений (определений)	0.10	—
156	529531.59	2235633.91	Метод спутниковых геодезических измерений (определений)	0.10	—
157	529525.75	2235647.93	Метод спутниковых геодезических измерений (определений)	0.10	—
158	529517.42	2235654.73	Метод спутниковых геодезических измерений (определений)	0.10	—
159	529512.81	2235656.93	Метод спутниковых геодезических измерений (определений)	0.10	—
160	529509.49	2235665.53	Метод спутниковых геодезических измерений (определений)	0.10	—
161	529508.67	2235675.15	Метод спутниковых геодезических измерений (определений)	0.10	—
162	529511.10	2235681.98	Метод спутниковых геодезических измерений (определений)	0.10	—
163	529509.42	2235687.97	Метод спутниковых геодезических измерений (определений)	0.10	—
164	529510.23	2235705.98	Метод спутниковых геодезических измерений (определений)	0.10	—
165	529507.08	2235707.25	Метод спутниковых геодезических измерений (определений)	0.10	—
166	529464.28	2235710.90	Метод спутниковых геодезических измерений (определений)	0.10	—

			измерений (определений)		
167	529457.04	2235712.10	Метод спутниковых геодезических измерений (определений)	0.10	–
168	529445.77	2235718.97	Метод спутниковых геодезических измерений (определений)	0.10	–
169	529441.80	2235724.36	Метод спутниковых геодезических измерений (определений)	0.10	–
170	529454.34	2235755.23	Метод спутниковых геодезических измерений (определений)	0.10	–
171	529472.73	2235784.42	Метод спутниковых геодезических измерений (определений)	0.10	–
172	529503.66	2235802.60	Метод спутниковых геодезических измерений (определений)	0.10	–
173	529527.30	2235836.54	Метод спутниковых геодезических измерений (определений)	0.10	–
174	529528.18	2235837.45	Метод спутниковых геодезических измерений (определений)	0.10	–
175	529526.44	2235832.38	Метод спутниковых геодезических измерений (определений)	0.10	–
176	529524.68	2235819.50	Метод спутниковых геодезических измерений (определений)	0.10	–
177	529527.33	2235812.40	Метод спутниковых геодезических измерений (определений)	0.10	–
178	529585.53	2235808.87	Метод спутниковых геодезических измерений (определений)	0.10	–
179	529619.88	2235804.47	Метод спутниковых геодезических измерений (определений)	0.10	–
180	529637.21	2235777.54	Метод спутниковых геодезических измерений (определений)	0.10	–
181	529652.99	2235757.30	Метод спутниковых геодезических измерений (определений)	0.10	–
182	529657.09	2235750.71	Метод спутниковых геодезических измерений (определений)	0.10	–
183	529701.52	2235727.73	Метод спутниковых геодезических измерений	0.10	–

			(определений)		
184	529712.29	2235708.61	Метод спутниковых геодезических измерений (определений)	0.10	–
185	529744.52	2235653.06	Метод спутниковых геодезических измерений (определений)	0.10	–
186	529775.57	2235597.43	Метод спутниковых геодезических измерений (определений)	0.10	–
187	529777.80	2235592.29	Метод спутниковых геодезических измерений (определений)	0.10	–
188	529768.00	2235579.38	Метод спутниковых геодезических измерений (определений)	0.10	–
189	529769.09	2235573.37	Метод спутниковых геодезических измерений (определений)	0.10	–
190	529771.37	2235571.90	Метод спутниковых геодезических измерений (определений)	0.10	–
191	529770.12	2235578.87	Метод спутниковых геодезических измерений (определений)	0.10	–
192	529780.10	2235592.01	Метод спутниковых геодезических измерений (определений)	0.10	–
193	529777.37	2235598.31	Метод спутниковых геодезических измерений (определений)	0.10	–
194	529746.26	2235654.05	Метод спутниковых геодезических измерений (определений)	0.10	–
195	529714.03	2235709.61	Метод спутниковых геодезических измерений (определений)	0.10	–
196	529702.97	2235729.23	Метод спутниковых геодезических измерений (определений)	0.10	–
197	529658.51	2235752.23	Метод спутниковых геодезических измерений (определений)	0.10	–
198	529654.63	2235758.45	Метод спутниковых геодезических измерений (определений)	0.10	–
199	529638.84	2235778.69	Метод спутниковых геодезических измерений (определений)	0.10	–
200	529621.05	2235806.34	Метод спутниковых геодезических измерений (определений)	0.10	–

201	529585.72	2235810.86	Метод спутниковых геодезических измерений (определений)	0.10	–
202	529528.75	2235814.32	Метод спутниковых геодезических измерений (определений)	0.10	–
203	529526.73	2235819.73	Метод спутниковых геодезических измерений (определений)	0.10	–
204	529528.41	2235831.92	Метод спутниковых геодезических измерений (определений)	0.10	–
205	529530.58	2235838.31	Метод спутниковых геодезических измерений (определений)	0.10	–
206	529535.91	2235845.45	Метод спутниковых геодезических измерений (определений)	0.10	–
207	529540.73	2235850.44	Метод спутниковых геодезических измерений (определений)	0.10	–
208	529547.31	2235856.27	Метод спутниковых геодезических измерений (определений)	0.10	–
209	529547.15	2235856.40	Метод спутниковых геодезических измерений (определений)	0.10	–
210	529551.53	2235860.32	Метод спутниковых геодезических измерений (определений)	0.10	–
211	529562.59	2235868.31	Метод спутниковых геодезических измерений (определений)	0.10	–
212	529564.04	2235869.24	Метод спутниковых геодезических измерений (определений)	0.10	–
213	529579.39	2235883.76	Метод спутниковых геодезических измерений (определений)	0.10	–
214	529583.73	2235890.38	Метод спутниковых геодезических измерений (определений)	0.10	–
215	529592.80	2235909.24	Метод спутниковых геодезических измерений (определений)	0.10	–
123	529604.51	2235914.51	Метод спутниковых геодезических измерений (определений)	0.10	–
–	–	–	–	–	–
216	529589.96	2235907.97	Метод спутниковых геодезических измерений (определений)	0.10	–

217	529586.44	2235906.38	Метод спутниковых геодезических измерений (определений)	0.10	–
218	529570.75	2235885.20	Метод спутниковых геодезических измерений (определений)	0.10	–
219	529542.91	2235859.71	Метод спутниковых геодезических измерений (определений)	0.10	–
220	529545.55	2235857.65	Метод спутниковых геодезических измерений (определений)	0.10	–
221	529550.27	2235861.88	Метод спутниковых геодезических измерений (определений)	0.10	–
222	529561.46	2235869.98	Метод спутниковых геодезических измерений (определений)	0.10	–
223	529562.80	2235870.83	Метод спутниковых геодезических измерений (определений)	0.10	–
224	529577.84	2235885.06	Метод спутниковых геодезических измерений (определений)	0.10	–
225	529581.99	2235891.37	Метод спутниковых геодезических измерений (определений)	0.10	–
216	529589.96	2235907.97	Метод спутниковых геодезических измерений (определений)	0.10	–
(4)	–	–	–	–	–
226	529277.30	2235749.73	Метод спутниковых геодезических измерений (определений)	0.10	–
227	529277.43	2235751.73	Метод спутниковых геодезических измерений (определений)	0.10	–
228	529267.71	2235752.38	Метод спутниковых геодезических измерений (определений)	0.10	–
229	529267.55	2235750.37	Метод спутниковых геодезических измерений (определений)	0.10	–
226	529277.30	2235749.73	Метод спутниковых геодезических измерений (определений)	0.10	–

3. Сведения о характерных точках части (частей) границы объекта

Обозначение характерных точек части границы	Координаты, м		Метод определения координат характерной точки	Средняя квадратическая погрешность положения характерной точки	Описание обозначения точки на местности (при наличии)
	X	Y			

				(M _i), м	
1	2	3	4	5	6
–	–	–	–	–	–

ОПИСАНИЕ МЕСТОПОЛОЖЕНИЯ ГРАНИЦ

Зона публичного сервитута для эксплуатации объекта электросетевого хозяйства «Электросетевой комплекс Подстанция 35/6 кВ «Телецентр» (КЛ 0,4 кВ от ТП-2242, КЛ 0,4 кВ от ТП-2141, ТП-2141)»
(наименование объекта, местоположение границ которого описано (далее - объект))

Раздел 1

Сведения об объекте

Сведения об объекте		
№ п/п	Характеристики объекта	Описание характеристик
1	2	3
1	Местоположение объекта	Российская Федерация, Пермский край, Пермский городской округ, г. Пермь
2	Площадь объекта +/- величина погрешности определения площади (P+/- Дельта P)	3028 кв.м ± 12 кв.м
3	Иные характеристики объекта	Публичный сервитут устанавливается в целях эксплуатации объекта электросетевого хозяйства «Электросетевой комплекс Подстанция 35/6 кВ «Телецентр» (КЛ 0,4 кВ от ТП-2242, КЛ 0,4 кВ от ТП-2141, ТП-2141)» (согласно ст. 3.6 Федерального закона от 25 октября 2001 г. № 137-ФЗ «О введении в действие Земельного кодекса Российской Федерации»); Срок установления публичного сервитута - сорок девять лет (согласно п.1 ст. 39.45 «Земельного кодекса Российской Федерации»).

Раздел 2

Сведения о местоположении границ объекта					
1. Система координат <u>МСК-59, зона 2</u>					
2. Сведения о характерных точках границ объекта					
Обозначение характерных точек границ	Координаты, м		Метод определения координат характерной точки	Средняя квадратическая погрешность положения характерной точки (M _p), м	Описание обозначения точки на местности (при наличии)
	X	Y			
1	2	3	4	5	6
(1)	–	–	–	–	–
1	517112.46	2235255.07	Метод спутниковых геодезических измерений (определений)	0.10	–
2	517110.58	2235254.40	Метод спутниковых геодезических измерений (определений)	0.10	–
3	517110.78	2235253.83	Метод спутниковых геодезических измерений (определений)	0.10	–
4	517101.72	2235249.51	Метод спутниковых геодезических измерений (определений)	0.10	–
5	517101.84	2235249.24	Метод спутниковых геодезических измерений (определений)	0.10	–
6	517080.41	2235239.11	Метод спутниковых геодезических измерений (определений)	0.10	–
7	517080.44	2235233.79	Метод спутниковых геодезических измерений (определений)	0.10	–
8	517080.09	2235233.77	Метод спутниковых геодезических измерений (определений)	0.10	–
9	517080.16	2235229.89	Метод спутниковых геодезических измерений (определений)	0.10	–
10	517080.47	2235229.90	Метод спутниковых геодезических измерений (определений)	0.10	–
11	517080.48	2235228.85	Метод спутниковых геодезических измерений (определений)	0.10	–
12	517077.90	2235226.19	Метод спутниковых геодезических измерений (определений)	0.10	–
13	517058.99	2235216.38	Метод спутниковых геодезических измерений	0.10	–

			(определений)		
14	517058.66	2235216.15	Метод спутниковых геодезических измерений (определений)	0.10	–
15	517058.39	2235216.55	Метод спутниковых геодезических измерений (определений)	0.10	–
16	517051.04	2235211.63	Метод спутниковых геодезических измерений (определений)	0.10	–
17	517044.19	2235211.28	Метод спутниковых геодезических измерений (определений)	0.10	–
18	517037.54	2235214.58	Метод спутниковых геодезических измерений (определений)	0.10	–
19	517029.99	2235217.33	Метод спутниковых геодезических измерений (определений)	0.10	–
20	517023.26	2235218.75	Метод спутниковых геодезических измерений (определений)	0.10	–
21	517022.06	2235218.40	Метод спутниковых геодезических измерений (определений)	0.10	–
22	517021.69	2235219.07	Метод спутниковых геодезических измерений (определений)	0.10	–
23	517016.55	2235215.19	Метод спутниковых геодезических измерений (определений)	0.10	–
24	517019.80	2235213.97	Метод спутниковых геодезических измерений (определений)	0.10	–
25	517023.13	2235216.54	Метод спутниковых геодезических измерений (определений)	0.10	–
26	517023.08	2235216.62	Метод спутниковых геодезических измерений (определений)	0.10	–
27	517023.34	2235216.70	Метод спутниковых геодезических измерений (определений)	0.10	–
28	517029.44	2235215.40	Метод спутниковых геодезических измерений (определений)	0.10	–
29	517036.75	2235212.74	Метод спутниковых геодезических измерений (определений)	0.10	–
30	517043.77	2235209.26	Метод спутниковых геодезических измерений (определений)	0.10	–

31	517052.23	2235209.70	Метод спутниковых геодезических измерений (определений)	0.10	–
32	517052.67	2235209.05	Метод спутниковых геодезических измерений (определений)	0.10	–
33	517060.11	2235214.02	Метод спутниковых геодезических измерений (определений)	0.10	–
34	517059.78	2235214.50	Метод спутниковых геодезических измерений (определений)	0.10	–
35	517060.02	2235214.66	Метод спутниковых геодезических измерений (определений)	0.10	–
36	517079.11	2235224.56	Метод спутниковых геодезических измерений (определений)	0.10	–
37	517082.49	2235228.05	Метод спутниковых геодезических измерений (определений)	0.10	–
38	517082.48	2235229.95	Метод спутниковых геодезических измерений (определений)	0.10	–
39	517082.90	2235229.96	Метод спутниковых геодезических измерений (определений)	0.10	–
40	517082.86	2235233.94	Метод спутниковых геодезических измерений (определений)	0.10	–
41	517082.45	2235233.91	Метод спутниковых геодезических измерений (определений)	0.10	–
42	517082.42	2235237.85	Метод спутниковых геодезических измерений (определений)	0.10	–
43	517102.70	2235247.44	Метод спутниковых геодезических измерений (определений)	0.10	–
44	517102.83	2235247.15	Метод спутниковых геодезических измерений (определений)	0.10	–
45	517113.71	2235252.31	Метод спутниковых геодезических измерений (определений)	0.10	–
46	517113.01	2235253.54	Метод спутниковых геодезических измерений (определений)	0.10	–
1	517112.46	2235255.07	Метод спутниковых геодезических измерений (определений)	0.10	–
(2)	–	–	–	–	–

47	517109.98	2235260.58	Метод спутниковых геодезических измерений (определений)	0.10	–
48	517106.62	2235266.08	Метод спутниковых геодезических измерений (определений)	0.10	–
49	517086.90	2235262.20	Метод спутниковых геодезических измерений (определений)	0.10	–
50	517081.61	2235267.67	Метод спутниковых геодезических измерений (определений)	0.10	–
51	517080.19	2235269.93	Метод спутниковых геодезических измерений (определений)	0.10	–
52	517078.50	2235268.87	Метод спутниковых геодезических измерений (определений)	0.10	–
53	517080.03	2235266.43	Метод спутниковых геодезических измерений (определений)	0.10	–
54	517086.22	2235260.03	Метод спутниковых геодезических измерений (определений)	0.10	–
55	517105.64	2235263.85	Метод спутниковых геодезических измерений (определений)	0.10	–
56	517108.27	2235259.54	Метод спутниковых геодезических измерений (определений)	0.10	–
47	517109.98	2235260.58	Метод спутниковых геодезических измерений (определений)	0.10	–
(3)	–	–	–	–	–
57	516607.23	2235506.45	Метод спутниковых геодезических измерений (определений)	0.10	–
58	516612.28	2235516.92	Метод спутниковых геодезических измерений (определений)	0.10	–
59	516610.34	2235517.93	Метод спутниковых геодезических измерений (определений)	0.10	–
60	516607.25	2235522.21	Метод спутниковых геодезических измерений (определений)	0.10	–
61	516606.40	2235522.59	Метод спутниковых геодезических измерений (определений)	0.10	–
62	516611.55	2235533.59	Метод спутниковых геодезических измерений (определений)	0.10	–

63	516617.13	2235531.30	Метод спутниковых геодезических измерений (определений)	0.10	–
64	516616.99	2235530.53	Метод спутниковых геодезических измерений (определений)	0.10	–
65	516619.80	2235529.57	Метод спутниковых геодезических измерений (определений)	0.10	–
66	516620.83	2235532.72	Метод спутниковых геодезических измерений (определений)	0.10	–
67	516613.57	2235536.34	Метод спутниковых геодезических измерений (определений)	0.10	–
68	516620.95	2235552.07	Метод спутниковых геодезических измерений (определений)	0.10	–
69	516621.47	2235551.82	Метод спутниковых геодезических измерений (определений)	0.10	–
70	516623.86	2235557.40	Метод спутниковых геодезических измерений (определений)	0.10	–
71	516623.53	2235557.54	Метод спутниковых геодезических измерений (определений)	0.10	–
72	516632.50	2235576.63	Метод спутниковых геодезических измерений (определений)	0.10	–
73	516635.76	2235575.27	Метод спутниковых геодезических измерений (определений)	0.10	–
74	516636.08	2235575.97	Метод спутниковых геодезических измерений (определений)	0.10	–
75	516637.87	2235575.45	Метод спутниковых геодезических измерений (определений)	0.10	–
76	516644.12	2235589.01	Метод спутниковых геодезических измерений (определений)	0.10	–
77	516668.49	2235577.60	Метод спутниковых геодезических измерений (определений)	0.10	–
78	516668.37	2235577.19	Метод спутниковых геодезических измерений (определений)	0.10	–
79	516670.37	2235576.47	Метод спутниковых геодезических измерений (определений)	0.10	–
80	516671.59	2235579.33	Метод спутниковых	0.10	–

			геодезических измерений (определений)		
81	516632.09	2235598.53	Метод спутниковых геодезических измерений (определений)	0.10	–
82	516630.46	2235596.56	Метод спутниковых геодезических измерений (определений)	0.10	–
83	516632.36	2235594.70	Метод спутниковых геодезических измерений (определений)	0.10	–
84	516633.21	2235595.20	Метод спутниковых геодезических измерений (определений)	0.10	–
85	516641.83	2235590.68	Метод спутниковых геодезических измерений (определений)	0.10	–
86	516636.66	2235579.21	Метод спутниковых геодезических измерений (определений)	0.10	–
87	516633.08	2235580.73	Метод спутниковых геодезических измерений (определений)	0.10	–
88	516632.86	2235580.24	Метод спутниковых геодезических измерений (определений)	0.10	–
89	516631.41	2235580.79	Метод спутниковых геодезических измерений (определений)	0.10	–
90	516620.99	2235558.54	Метод спутниковых геодезических измерений (определений)	0.10	–
91	516620.38	2235558.78	Метод спутниковых геодезических измерений (определений)	0.10	–
92	516617.92	2235553.57	Метод спутниковых геодезических измерений (определений)	0.10	–
93	516618.53	2235553.28	Метод спутниковых геодезических измерений (определений)	0.10	–
94	516614.43	2235544.51	Метод спутниковых геодезических измерений (определений)	0.10	–
95	516588.37	2235556.70	Метод спутниковых геодезических измерений (определений)	0.10	–
96	516575.04	2235563.97	Метод спутниковых геодезических измерений (определений)	0.10	–
97	516587.53	2235589.58	Метод спутниковых геодезических измерений (определений)	0.10	–

			измерений (определений)		
98	516586.50	2235591.38	Метод спутниковых геодезических измерений (определений)	0.10	–
99	516584.76	2235590.40	Метод спутниковых геодезических измерений (определений)	0.10	–
100	516584.49	2235589.98	Метод спутниковых геодезических измерений (определений)	0.10	–
101	516584.71	2235589.51	Метод спутниковых геодезических измерений (определений)	0.10	–
102	516574.01	2235568.10	Метод спутниковых геодезических измерений (определений)	0.10	–
103	516565.91	2235572.05	Метод спутниковых геодезических измерений (определений)	0.10	–
104	516543.16	2235526.08	Метод спутниковых геодезических измерений (определений)	0.10	–
105	516543.94	2235525.27	Метод спутниковых геодезических измерений (определений)	0.10	–
106	516542.63	2235525.74	Метод спутниковых геодезических измерений (определений)	0.10	–
107	516517.35	2235473.10	Метод спутниковых геодезических измерений (определений)	0.10	–
108	516524.01	2235469.72	Метод спутниковых геодезических измерений (определений)	0.10	–
109	516515.58	2235451.60	Метод спутниковых геодезических измерений (определений)	0.10	–
110	516513.72	2235451.68	Метод спутниковых геодезических измерений (определений)	0.10	–
111	516512.19	2235448.30	Метод спутниковых геодезических измерений (определений)	0.10	–
112	516517.19	2235442.79	Метод спутниковых геодезических измерений (определений)	0.10	–
113	516517.46	2235443.12	Метод спутниковых геодезических измерений (определений)	0.10	–
114	516528.00	2235431.31	Метод спутниковых геодезических измерений	0.10	–

			(определений)		
115	516540.26	2235425.97	Метод спутниковых геодезических измерений (определений)	0.10	–
116	516536.69	2235417.95	Метод спутниковых геодезических измерений (определений)	0.10	–
117	516539.11	2235416.77	Метод спутниковых геодезических измерений (определений)	0.10	–
118	516543.34	2235426.23	Метод спутниковых геодезических измерений (определений)	0.10	–
119	516542.98	2235426.38	Метод спутниковых геодезических измерений (определений)	0.10	–
120	516549.56	2235441.42	Метод спутниковых геодезических измерений (определений)	0.10	–
121	516562.41	2235440.96	Метод спутниковых геодезических измерений (определений)	0.10	–
122	516576.97	2235438.94	Метод спутниковых геодезических измерений (определений)	0.10	–
123	516579.80	2235445.11	Метод спутниковых геодезических измерений (определений)	0.10	–
124	516591.47	2235439.32	Метод спутниковых геодезических измерений (определений)	0.10	–
125	516583.04	2235420.27	Метод спутниковых геодезических измерений (определений)	0.10	–
126	516593.30	2235415.57	Метод спутниковых геодезических измерений (определений)	0.10	–
127	516596.28	2235416.02	Метод спутниковых геодезических измерений (определений)	0.10	–
128	516599.40	2235414.80	Метод спутниковых геодезических измерений (определений)	0.10	–
129	516601.61	2235412.05	Метод спутниковых геодезических измерений (определений)	0.10	–
130	516601.24	2235411.43	Метод спутниковых геодезических измерений (определений)	0.10	–
131	516602.95	2235410.40	Метод спутниковых геодезических измерений (определений)	0.10	–

132	516604.66	2235409.75	Метод спутниковых геодезических измерений (определений)	0.10	–
133	516607.75	2235416.68	Метод спутниковых геодезических измерений (определений)	0.10	–
134	516597.33	2235421.24	Метод спутниковых геодезических измерений (определений)	0.10	–
135	516598.64	2235424.23	Метод спутниковых геодезических измерений (определений)	0.10	–
136	516599.09	2235424.04	Метод спутниковых геодезических измерений (определений)	0.10	–
137	516601.85	2235430.17	Метод спутниковых геодезических измерений (определений)	0.10	–
138	516601.36	2235430.38	Метод спутниковых геодезических измерений (определений)	0.10	–
139	516605.06	2235438.76	Метод спутниковых геодезических измерений (определений)	0.10	–
140	516595.54	2235443.60	Метод спутниковых геодезических измерений (определений)	0.10	–
141	516596.00	2235444.62	Метод спутниковых геодезических измерений (определений)	0.10	–
142	516582.74	2235451.50	Метод спутниковых геодезических измерений (определений)	0.10	–
143	516586.93	2235460.63	Метод спутниковых геодезических измерений (определений)	0.10	–
144	516589.26	2235464.12	Метод спутниковых геодезических измерений (определений)	0.10	–
145	516595.72	2235460.83	Метод спутниковых геодезических измерений (определений)	0.10	–
146	516595.51	2235460.43	Метод спутниковых геодезических измерений (определений)	0.10	–
147	516597.28	2235459.50	Метод спутниковых геодезических измерений (определений)	0.10	–
148	516598.42	2235461.70	Метод спутниковых геодезических измерений (определений)	0.10	–
149	516590.38	2235465.79	Метод спутниковых	0.10	–

			геодезических измерений (определений)		
150	516597.42	2235476.31	Метод спутниковых геодезических измерений (определений)	0.10	—
151	516597.85	2235477.59	Метод спутниковых геодезических измерений (определений)	0.10	—
152	516609.61	2235472.42	Метод спутниковых геодезических измерений (определений)	0.10	—
153	516622.55	2235499.71	Метод спутниковых геодезических измерений (определений)	0.10	—
154	516599.49	2235509.86	Метод спутниковых геодезических измерений (определений)	0.10	—
155	516586.54	2235482.57	Метод спутниковых геодезических измерений (определений)	0.10	—
156	516588.52	2235481.70	Метод спутниковых геодезических измерений (определений)	0.10	—
157	516583.75	2235471.89	Метод спутниковых геодезических измерений (определений)	0.10	—
158	516578.91	2235474.20	Метод спутниковых геодезических измерений (определений)	0.10	—
159	516569.91	2235455.92	Метод спутниковых геодезических измерений (определений)	0.10	—
160	516571.30	2235455.20	Метод спутниковых геодезических измерений (определений)	0.10	—
161	516570.69	2235453.99	Метод спутниковых геодезических измерений (определений)	0.10	—
162	516579.59	2235449.46	Метод спутниковых геодезических измерений (определений)	0.10	—
163	516578.83	2235447.82	Метод спутниковых геодезических измерений (определений)	0.10	—
164	516543.65	2235465.26	Метод спутниковых геодезических измерений (определений)	0.10	—
165	516541.93	2235466.28	Метод спутниковых геодезических измерений (определений)	0.10	—
166	516540.89	2235464.40	Метод спутниковых геодезических измерений (определений)	0.10	—

			измерений (определений)		
167	516578.00	2235445.99	Метод спутниковых геодезических измерений (определений)	0.10	–
168	516575.77	2235441.13	Метод спутниковых геодезических измерений (определений)	0.10	–
169	516562.58	2235442.96	Метод спутниковых геодезических измерений (определений)	0.10	–
170	516548.27	2235443.47	Метод спутниковых геодезических измерений (определений)	0.10	–
171	516541.66	2235428.35	Метод спутниковых геодезических измерений (определений)	0.10	–
172	516529.77	2235433.64	Метод спутниковых геодезических измерений (определений)	0.10	–
173	516519.09	2235445.25	Метод спутниковых геодезических измерений (определений)	0.10	–
174	516519.32	2235445.54	Метод спутниковых геодезических измерений (определений)	0.10	–
175	516515.62	2235449.61	Метод спутниковых геодезических измерений (определений)	0.10	–
176	516516.86	2235449.60	Метод спутниковых геодезических измерений (определений)	0.10	–
177	516526.64	2235470.63	Метод спутниковых геодезических измерений (определений)	0.10	–
178	516520.00	2235474.00	Метод спутниковых геодезических измерений (определений)	0.10	–
179	516543.65	2235523.24	Метод спутниковых геодезических измерений (определений)	0.10	–
180	516548.86	2235521.34	Метод спутниковых геодезических измерений (определений)	0.10	–
181	516550.41	2235524.48	Метод спутниковых геодезических измерений (определений)	0.10	–
182	516546.43	2235526.83	Метод спутниковых геодезических измерений (определений)	0.10	–
183	516554.64	2235543.90	Метод спутниковых геодезических измерений	0.10	–

			(определений)		
184	516603.75	2235521.61	Метод спутниковых геодезических измерений (определений)	0.10	–
185	516602.81	2235519.62	Метод спутниковых геодезических измерений (определений)	0.10	–
186	516608.53	2235516.63	Метод спутниковых геодезических измерений (определений)	0.10	–
187	516604.44	2235507.68	Метод спутниковых геодезических измерений (определений)	0.10	–
57	516607.23	2235506.45	Метод спутниковых геодезических измерений (определений)	0.10	–
–	–	–	–	–	–
188	516604.59	2235523.43	Метод спутниковых геодезических измерений (определений)	0.10	–
189	516610.55	2235536.15	Метод спутниковых геодезических измерений (определений)	0.10	–
190	516611.16	2235535.91	Метод спутниковых геодезических измерений (определений)	0.10	–
191	516614.21	2235542.40	Метод спутниковых геодезических измерений (определений)	0.10	–
192	516588.70	2235554.34	Метод спутниковых геодезических измерений (определений)	0.10	–
193	516587.84	2235553.59	Метод спутниковых геодезических измерений (определений)	0.10	–
194	516585.51	2235555.02	Метод спутниковых геодезических измерений (определений)	0.10	–
195	516585.81	2235555.87	Метод спутниковых геодезических измерений (определений)	0.10	–
196	516572.40	2235563.12	Метод спутниковых геодезических измерений (определений)	0.10	–
197	516573.79	2235565.98	Метод спутниковых геодезических измерений (определений)	0.10	–
198	516566.83	2235569.38	Метод спутниковых геодезических измерений (определений)	0.10	–
199	516555.18	2235545.87	Метод спутниковых геодезических измерений	0.10	–

			(определений)		
188	516604.59	2235523.43	Метод спутниковых геодезических измерений (определений)	0.10	–
–	–	–	–	–	–
200	516590.35	2235480.89	Метод спутниковых геодезических измерений (определений)	0.10	–
201	516584.64	2235469.17	Метод спутниковых геодезических измерений (определений)	0.10	–
202	516584.97	2235469.00	Метод спутниковых геодезических измерений (определений)	0.10	–
203	516584.79	2235468.64	Метод спутниковых геодезических измерений (определений)	0.10	–
204	516588.59	2235466.70	Метод спутниковых геодезических измерений (определений)	0.10	–
205	516595.61	2235477.20	Метод спутниковых геодезических измерений (определений)	0.10	–
206	516596.02	2235478.40	Метод спутниковых геодезических измерений (определений)	0.10	–
200	516590.35	2235480.89	Метод спутниковых геодезических измерений (определений)	0.10	–
–	–	–	–	–	–
207	516580.95	2235452.43	Метод спутниковых геодезических измерений (определений)	0.10	–
208	516585.18	2235461.62	Метод спутниковых геодезических измерений (определений)	0.10	–
209	516587.47	2235465.03	Метод спутниковых геодезических измерений (определений)	0.10	–
210	516583.86	2235466.86	Метод спутниковых геодезических измерений (определений)	0.10	–
211	516583.68	2235466.52	Метод спутниковых геодезических измерений (определений)	0.10	–
212	516580.20	2235468.32	Метод спутниковых геодезических измерений (определений)	0.10	–
213	516573.98	2235456.06	Метод спутниковых геодезических измерений (определений)	0.10	–
207	516580.95	2235452.43	Метод спутниковых геодезических измерений (определений)	0.10	–

			измерений (определений)		
–	–	–	–	–	–
214	516592.28	2235441.15	Метод спутниковых геодезических измерений (определений)	0.10	–
215	516592.95	2235442.67	Метод спутниковых геодезических измерений (определений)	0.10	–
216	516581.38	2235448.56	Метод спутниковых геодезических измерений (определений)	0.10	–
217	516580.63	2235446.93	Метод спутниковых геодезических измерений (определений)	0.10	–
214	516592.28	2235441.15	Метод спутниковых геодезических измерений (определений)	0.10	–
–	–	–	–	–	–
218	516601.84	2235436.41	Метод спутниковых геодезических измерений (определений)	0.10	–
219	516602.47	2235437.84	Метод спутниковых геодезических измерений (определений)	0.10	–
220	516594.74	2235441.77	Метод спутниковых геодезических измерений (определений)	0.10	–
221	516594.07	2235440.26	Метод спутниковых геодезических измерений (определений)	0.10	–
218	516601.84	2235436.41	Метод спутниковых геодезических измерений (определений)	0.10	–
–	–	–	–	–	–
222	516595.84	2235417.98	Метод спутниковых геодезических измерений (определений)	0.10	–
223	516592.77	2235419.35	Метод спутниковых геодезических измерений (определений)	0.10	–
224	516595.54	2235425.59	Метод спутниковых геодезических измерений (определений)	0.10	–
225	516595.07	2235425.80	Метод спутниковых геодезических измерений (определений)	0.10	–
226	516597.76	2235431.95	Метод спутниковых геодезических измерений (определений)	0.10	–
227	516598.28	2235431.73	Метод спутниковых геодезических измерений (определений)	0.10	–

228	516599.81	2235435.18	Метод спутниковых геодезических измерений (определений)	0.10	–
229	516593.26	2235438.43	Метод спутниковых геодезических измерений (определений)	0.10	–
230	516585.67	2235421.27	Метод спутниковых геодезических измерений (определений)	0.10	–
231	516593.59	2235417.64	Метод спутниковых геодезических измерений (определений)	0.10	–
222	516595.84	2235417.98	Метод спутниковых геодезических измерений (определений)	0.10	–

3. Сведения о характерных точках части (частей) границы объекта

Обозначение характерных точек части границы	Координаты, м		Метод определения координат характерной точки	Средняя квадратическая погрешность положения характерной точки (M_t), м	Описание обозначения точки на местности (при наличии)
	X	Y			
1	2	3	4	5	6
–	–	–	–	–	–

ГРАФИЧЕСКОЕ ОПИСАНИЕ

местоположения границ населенных пунктов, территориальных зон,
особо охраняемых природных территорий,
зон с особыми условиями использования территории

Зона публичного сервитута для эксплуатации объекта электросетевого хозяйства «Электросетевой комплекс Подстанция 110/6 кВ «Северная» (КЛ 0,4 кВ от ТП 4321, КЛ 0,4 кВ от ТП 4105, КЛ 0,4 кВ от ТП 4116)»
(наименование объекта, местоположение границ которого описано (далее - объект))

Раздел 1

Сведения об объекте		
№ п/п	Характеристики объекта	Описание характеристик
1	2	3
1	Местоположение объекта	Российская Федерация, Пермский край, Пермский городской округ, г. Пермь
2	Площадь объекта +/- величина погрешности определения площади (Р +/- Дельта Р)	2446 кв.м ± 10 кв.м
3	Иные характеристики объекта	Публичный сервитут устанавливается в целях эксплуатации объекта электросетевого хозяйства «Электросетевой комплекс Подстанция 110/6 кВ «Северная» (КЛ 0,4 кВ от ТП 4321, КЛ 0,4 кВ от ТП 4105, КЛ 0,4 кВ от ТП 4116)» (согласно ст. 3.6 Федерального закона от 25 октября 2001 г. № 137-ФЗ «О введении в действие Земельного кодекса Российской Федерации»); Срок установления публичного сервитута - сорок девять лет (согласно п.1 ст. 39.45 «Земельного кодекса Российской Федерации»).

Раздел 2

Сведения о местоположении границ объекта					
1. Система координат <u>МСК-59, зона 2</u>					
2. Сведения о характерных точках границ объекта					
Обозначение характерных точек границ	Координаты, м		Метод определения координат характерной точки	Средняя квадратическая погрешность положения характерной точки (M _t), м	Описание обозначения точки на местности (при наличии)
	X	Y			
1	2	3	4	5	6
Зона(1)	–	–	–	–	–
1	529263.71	2239583.01	Метод спутниковых геодезических измерений (определений)	0.10	–
2	529262.68	2239587.28	Метод спутниковых геодезических измерений (определений)	0.10	–
3	529254.52	2239585.02	Метод спутниковых геодезических измерений (определений)	0.10	–
4	529257.16	2239575.22	Метод спутниковых геодезических измерений (определений)	0.10	–
5	529256.46	2239575.08	Метод спутниковых геодезических измерений (определений)	0.10	–
6	529246.74	2239610.55	Метод спутниковых геодезических измерений (определений)	0.10	–
7	529241.10	2239609.22	Метод спутниковых геодезических измерений (определений)	0.10	–
8	529241.56	2239607.28	Метод спутниковых геодезических измерений (определений)	0.10	–
9	529245.32	2239608.16	Метод спутниковых геодезических измерений (определений)	0.10	–
10	529255.02	2239572.74	Метод спутниковых геодезических измерений (определений)	0.10	–
11	529257.70	2239573.30	Метод спутниковых геодезических измерений (определений)	0.10	–
12	529259.22	2239567.66	Метод спутниковых геодезических измерений (определений)	0.10	–
13	529232.55	2239560.57	Метод спутниковых геодезических измерений	0.10	–

			(определений)		
14	529227.62	2239578.08	Метод спутниковых геодезических измерений (определений)	0.10	–
15	529225.18	2239579.57	Метод спутниковых геодезических измерений (определений)	0.10	–
16	529209.01	2239575.23	Метод спутниковых геодезических измерений (определений)	0.10	–
17	529196.81	2239623.74	Метод спутниковых геодезических измерений (определений)	0.10	–
18	529194.88	2239623.25	Метод спутниковых геодезических измерений (определений)	0.10	–
19	529207.08	2239574.70	Метод спутниковых геодезических измерений (определений)	0.10	–
20	529194.52	2239571.21	Метод спутниковых геодезических измерений (определений)	0.10	–
21	529195.06	2239569.28	Метод спутниковых геодезических измерений (определений)	0.10	–
22	529209.49	2239573.30	Метод спутниковых геодезических измерений (определений)	0.10	–
23	529224.88	2239577.41	Метод спутниковых геодезических измерений (определений)	0.10	–
24	529225.92	2239576.78	Метод спутниковых геодезических измерений (определений)	0.10	–
25	529231.15	2239558.14	Метод спутниковых геодезических измерений (определений)	0.10	–
26	529261.67	2239566.24	Метод спутниковых геодезических измерений (определений)	0.10	–
27	529259.64	2239573.72	Метод спутниковых геодезических измерений (определений)	0.10	–
28	529269.32	2239575.78	Метод спутниковых геодезических измерений (определений)	0.10	–
29	529269.41	2239577.86	Метод спутниковых геодезических измерений (определений)	0.10	–
30	529267.98	2239579.28	Метод спутниковых геодезических измерений (определений)	0.10	–

31	529266.19	2239580.10	Метод спутниковых геодезических измерений (определений)	0.10	–
32	529265.36	2239578.29	Метод спутниковых геодезических измерений (определений)	0.10	–
33	529266.82	2239577.62	Метод спутниковых геодезических измерений (определений)	0.10	–
34	529267.10	2239577.34	Метод спутниковых геодезических измерений (определений)	0.10	–
35	529259.12	2239575.65	Метод спутниковых геодезических измерений (определений)	0.10	–
36	529256.98	2239583.62	Метод спутниковых геодезических измерений (определений)	0.10	–
37	529261.22	2239584.80	Метод спутниковых геодезических измерений (определений)	0.10	–
38	529261.76	2239582.54	Метод спутниковых геодезических измерений (определений)	0.10	–
1	529263.71	2239583.01	Метод спутниковых геодезических измерений (определений)	0.10	–
Зона1(2)	–	–	–	–	–
39	528667.67	2240106.56	Метод спутниковых геодезических измерений (определений)	0.10	–
40	528669.90	2240108.72	Метод спутниковых геодезических измерений (определений)	0.10	–
41	528654.31	2240123.62	Метод спутниковых геодезических измерений (определений)	0.10	–
42	528654.14	2240124.53	Метод спутниковых геодезических измерений (определений)	0.10	–
43	528667.00	2240139.63	Метод спутниковых геодезических измерений (определений)	0.10	–
44	528677.06	2240151.04	Метод спутниковых геодезических измерений (определений)	0.10	–
45	528675.22	2240152.90	Метод спутниковых геодезических измерений (определений)	0.10	–
46	528679.58	2240163.21	Метод спутниковых геодезических измерений (определений)	0.10	–

47	528682.44	2240160.67	Метод спутниковых геодезических измерений (определений)	0.10	–
48	528687.68	2240166.64	Метод спутниковых геодезических измерений (определений)	0.10	–
49	528685.90	2240168.36	Метод спутниковых геодезических измерений (определений)	0.10	–
50	528692.68	2240165.92	Метод спутниковых геодезических измерений (определений)	0.10	–
51	528715.36	2240189.62	Метод спутниковых геодезических измерений (определений)	0.10	–
52	528728.19	2240206.70	Метод спутниковых геодезических измерений (определений)	0.10	–
53	528733.92	2240201.74	Метод спутниковых геодезических измерений (определений)	0.10	–
54	528735.22	2240203.25	Метод спутниковых геодезических измерений (определений)	0.10	–
55	528727.88	2240209.62	Метод спутниковых геодезических измерений (определений)	0.10	–
56	528713.84	2240190.90	Метод спутниковых геодезических измерений (определений)	0.10	–
57	528692.14	2240168.24	Метод спутниковых геодезических измерений (определений)	0.10	–
58	528688.17	2240169.69	Метод спутниковых геодезических измерений (определений)	0.10	–
59	528694.94	2240177.35	Метод спутниковых геодезических измерений (определений)	0.10	–
60	528692.80	2240178.94	Метод спутниковых геодезических измерений (определений)	0.10	–
61	528693.00	2240179.33	Метод спутниковых геодезических измерений (определений)	0.10	–
62	528690.57	2240185.46	Метод спутниковых геодезических измерений (определений)	0.10	–
63	528696.10	2240194.43	Метод спутниковых геодезических измерений (определений)	0.10	–
64	528716.22	2240222.56	Метод спутниковых	0.10	–

			геодезических измерений (определений)		
65	528714.61	2240223.76	Метод спутниковых геодезических измерений (определений)	0.10	–
66	528694.44	2240195.54	Метод спутниковых геодезических измерений (определений)	0.10	–
67	528688.34	2240185.66	Метод спутниковых геодезических измерений (определений)	0.10	–
68	528690.18	2240180.98	Метод спутниковых геодезических измерений (определений)	0.10	–
69	528673.28	2240192.94	Метод спутниковых геодезических измерений (определений)	0.10	–
70	528699.60	2240222.72	Метод спутниковых геодезических измерений (определений)	0.10	–
71	528658.34	2240260.92	Метод спутниковых геодезических измерений (определений)	0.10	–
72	528655.90	2240257.76	Метод спутниковых геодезических измерений (определений)	0.10	–
73	528657.48	2240256.54	Метод спутниковых геодезических измерений (определений)	0.10	–
74	528658.58	2240257.96	Метод спутниковых геодезических измерений (определений)	0.10	–
75	528696.80	2240222.58	Метод спутниковых геодезических измерений (определений)	0.10	–
76	528672.52	2240195.08	Метод спутниковых геодезических измерений (определений)	0.10	–
77	528671.92	2240195.47	Метод спутниковых геодезических измерений (определений)	0.10	–
78	528669.24	2240193.04	Метод спутниковых геодезических измерений (определений)	0.10	–
79	528669.42	2240191.60	Метод спутниковых геодезических измерений (определений)	0.10	–
80	528666.00	2240187.40	Метод спутниковых геодезических измерений (определений)	0.10	–
81	528661.22	2240181.31	Метод спутниковых геодезических измерений (определений)	0.10	–

			измерений (определений)		
82	528656.78	2240175.80	Метод спутниковых геодезических измерений (определений)	0.10	–
83	528643.24	2240160.84	Метод спутниковых геодезических измерений (определений)	0.10	–
84	528629.12	2240145.86	Метод спутниковых геодезических измерений (определений)	0.10	–
85	528627.44	2240146.13	Метод спутниковых геодезических измерений (определений)	0.10	–
86	528626.11	2240143.92	Метод спутниковых геодезических измерений (определений)	0.10	–
87	528636.54	2240134.45	Метод спутниковых геодезических измерений (определений)	0.10	–
88	528625.29	2240123.68	Метод спутниковых геодезических измерений (определений)	0.10	–
89	528615.70	2240103.88	Метод спутниковых геодезических измерений (определений)	0.10	–
90	528617.50	2240103.00	Метод спутниковых геодезических измерений (определений)	0.10	–
91	528626.93	2240122.48	Метод спутниковых геодезических измерений (определений)	0.10	–
92	528638.00	2240133.12	Метод спутниковых геодезических измерений (определений)	0.10	–
93	528649.98	2240122.22	Метод спутниковых геодезических измерений (определений)	0.10	–
94	528651.84	2240122.27	Метод спутниковых геодезических измерений (определений)	0.10	–
39	528667.67	2240106.56	Метод спутниковых геодезических измерений (определений)	0.10	–
–	–	–	–	–	–
95	528652.12	2240124.34	Метод спутниковых геодезических измерений (определений)	0.10	–
96	528652.00	2240125.10	Метод спутниковых геодезических измерений (определений)	0.10	–
97	528665.48	2240140.94	Метод спутниковых геодезических	0.10	–

			измерений (определений)		
98	528674.33	2240150.96	Метод спутниковых геодезических измерений (определений)	0.10	–
99	528672.86	2240152.45	Метод спутниковых геодезических измерений (определений)	0.10	–
100	528678.24	2240165.14	Метод спутниковых геодезических измерений (определений)	0.10	–
101	528671.33	2240170.92	Метод спутниковых геодезических измерений (определений)	0.10	–
102	528667.08	2240165.01	Метод спутниковых геодезических измерений (определений)	0.10	–
103	528660.70	2240156.46	Метод спутниковых геодезических измерений (определений)	0.10	–
104	528654.49	2240149.61	Метод спутниковых геодезических измерений (определений)	0.10	–
105	528647.62	2240142.28	Метод спутниковых геодезических измерений (определений)	0.10	–
106	528639.46	2240134.41	Метод спутниковых геодезических измерений (определений)	0.10	–
107	528650.73	2240124.24	Метод спутниковых геодезических измерений (определений)	0.10	–
95	528652.12	2240124.34	Метод спутниковых геодезических измерений (определений)	0.10	–
–	–	–	–	–	–
108	528638.02	2240135.82	Метод спутниковых геодезических измерений (определений)	0.10	–
109	528646.21	2240143.70	Метод спутниковых геодезических измерений (определений)	0.10	–
110	528653.02	2240150.96	Метод спутниковых геодезических измерений (определений)	0.10	–
111	528659.15	2240157.73	Метод спутниковых геодезических измерений (определений)	0.10	–
112	528665.46	2240166.19	Метод спутниковых геодезических измерений (определений)	0.10	–
113	528670.98	2240173.84	Метод спутниковых геодезических	0.10	–

			измерений (определений)		
114	528681.48	2240164.94	Метод спутниковых геодезических измерений (определений)	0.10	–
115	528683.14	2240166.82	Метод спутниковых геодезических измерений (определений)	0.10	–
116	528681.80	2240167.97	Метод спутниковых геодезических измерений (определений)	0.10	–
117	528684.46	2240171.04	Метод спутниковых геодезических измерений (определений)	0.10	–
118	528687.74	2240169.85	Метод спутниковых геодезических измерений (определений)	0.10	–
119	528685.14	2240171.84	Метод спутниковых геодезических измерений (определений)	0.10	–
120	528687.76	2240174.87	Метод спутниковых геодезических измерений (определений)	0.10	–
121	528688.35	2240174.35	Метод спутниковых геодезических измерений (определений)	0.10	–
122	528690.04	2240177.82	Метод спутниковых геодезических измерений (определений)	0.10	–
123	528689.72	2240178.12	Метод спутниковых геодезических измерений (определений)	0.10	–
124	528689.93	2240178.72	Метод спутниковых геодезических измерений (определений)	0.10	–
125	528671.42	2240191.80	Метод спутниковых геодезических измерений (определений)	0.10	–
126	528671.50	2240191.00	Метод спутниковых геодезических измерений (определений)	0.10	–
127	528667.56	2240186.16	Метод спутниковых геодезических измерений (определений)	0.10	–
128	528662.78	2240180.06	Метод спутниковых геодезических измерений (определений)	0.10	–
129	528658.31	2240174.50	Метод спутниковых геодезических измерений (определений)	0.10	–
130	528644.70	2240159.49	Метод спутниковых геодезических измерений	0.10	–

			(определений)		
131	528629.85	2240143.72	Метод спутниковых геодезических измерений (определений)	0.10	–
132	528629.22	2240143.82	Метод спутниковых геодезических измерений (определений)	0.10	–
108	528638.02	2240135.82	Метод спутниковых геодезических измерений (определений)	0.10	–
Зона1(3)	–	–	–	–	–
133	526360.84	2241563.46	Метод спутниковых геодезических измерений (определений)	0.10	–
134	526358.07	2241567.51	Метод спутниковых геодезических измерений (определений)	0.10	–
135	526338.74	2241556.10	Метод спутниковых геодезических измерений (определений)	0.10	–
136	526326.38	2241549.52	Метод спутниковых геодезических измерений (определений)	0.10	–
137	526324.62	2241550.96	Метод спутниковых геодезических измерений (определений)	0.10	–
138	526305.24	2241581.96	Метод спутниковых геодезических измерений (определений)	0.10	–
139	526301.04	2241590.83	Метод спутниковых геодезических измерений (определений)	0.10	–
140	526304.26	2241594.42	Метод спутниковых геодезических измерений (определений)	0.10	–
141	526317.60	2241601.67	Метод спутниковых геодезических измерений (определений)	0.10	–
142	526320.29	2241603.50	Метод спутниковых геодезических измерений (определений)	0.10	–
143	526324.13	2241607.84	Метод спутниковых геодезических измерений (определений)	0.10	–
144	526333.87	2241610.74	Метод спутниковых геодезических измерений (определений)	0.10	–
145	526336.36	2241612.60	Метод спутниковых геодезических измерений (определений)	0.10	–
146	526346.68	2241616.74	Метод спутниковых геодезических измерений	0.10	–

			(определений)		
147	526353.51	2241621.07	Метод спутниковых геодезических измерений (определений)	0.10	–
148	526364.60	2241626.22	Метод спутниковых геодезических измерений (определений)	0.10	–
149	526367.19	2241622.56	Метод спутниковых геодезических измерений (определений)	0.10	–
150	526368.82	2241623.71	Метод спутниковых геодезических измерений (определений)	0.10	–
151	526365.27	2241628.74	Метод спутниковых геодезических измерений (определений)	0.10	–
152	526352.55	2241622.83	Метод спутниковых геодезических измерений (определений)	0.10	–
153	526345.76	2241618.54	Метод спутниковых геодезических измерений (определений)	0.10	–
154	526335.38	2241614.36	Метод спутниковых геодезических измерений (определений)	0.10	–
155	526332.96	2241612.56	Метод спутниковых геодезических измерений (определений)	0.10	–
156	526323.94	2241609.86	Метод спутниковых геодезических измерений (определений)	0.10	–
157	526318.30	2241617.52	Метод спутниковых геодезических измерений (определений)	0.10	–
158	526314.59	2241615.78	Метод спутниковых геодезических измерений (определений)	0.10	–
159	526313.09	2241618.76	Метод спутниковых геодезических измерений (определений)	0.10	–
160	526311.30	2241620.61	Метод спутниковых геодезических измерений (определений)	0.10	–
161	526331.64	2241632.69	Метод спутниковых геодезических измерений (определений)	0.10	–
162	526335.04	2241637.20	Метод спутниковых геодезических измерений (определений)	0.10	–
163	526321.82	2241658.22	Метод спутниковых геодезических измерений (определений)	0.10	–

164	526372.44	2241692.20	Метод спутниковых геодезических измерений (определений)	0.10	–
165	526385.21	2241737.78	Метод спутниковых геодезических измерений (определений)	0.10	–
166	526396.49	2241776.94	Метод спутниковых геодезических измерений (определений)	0.10	–
167	526398.58	2241776.61	Метод спутниковых геодезических измерений (определений)	0.10	–
168	526398.90	2241778.58	Метод спутниковых геодезических измерений (определений)	0.10	–
169	526395.06	2241779.20	Метод спутниковых геодезических измерений (определений)	0.10	–
170	526383.29	2241738.34	Метод спутниковых геодезических измерений (определений)	0.10	–
171	526371.31	2241695.57	Метод спутниковых геодезических измерений (определений)	0.10	–
172	526370.72	2241693.44	Метод спутниковых геодезических измерений (определений)	0.10	–
173	526319.08	2241658.80	Метод спутниковых геодезических измерений (определений)	0.10	–
174	526332.61	2241637.30	Метод спутниковых геодезических измерений (определений)	0.10	–
175	526330.28	2241634.21	Метод спутниковых геодезических измерений (определений)	0.10	–
176	526309.88	2241622.12	Метод спутниковых геодезических измерений (определений)	0.10	–
177	526306.69	2241625.54	Метод спутниковых геодезических измерений (определений)	0.10	–
178	526296.74	2241618.87	Метод спутниковых геодезических измерений (определений)	0.10	–
179	526289.22	2241614.31	Метод спутниковых геодезических измерений (определений)	0.10	–
180	526288.11	2241616.26	Метод спутниковых геодезических измерений (определений)	0.10	–
181	526286.38	2241615.26	Метод спутниковых	0.10	–

			геодезических измерений (определений)		
182	526288.52	2241611.54	Метод спутниковых геодезических измерений (определений)	0.10	—
183	526297.82	2241617.18	Метод спутниковых геодезических измерений (определений)	0.10	—
184	526306.40	2241622.94	Метод спутниковых геодезических измерений (определений)	0.10	—
185	526308.22	2241620.98	Метод спутниковых геодезических измерений (определений)	0.10	—
186	526305.91	2241618.34	Метод спутниковых геодезических измерений (определений)	0.10	—
187	526310.33	2241609.89	Метод спутниковых геодезических измерений (определений)	0.10	—
188	526315.98	2241612.92	Метод спутниковых геодезических измерений (определений)	0.10	—
189	526315.48	2241614.00	Метод спутниковых геодезических измерений (определений)	0.10	—
190	526317.68	2241615.02	Метод спутниковых геодезических измерений (определений)	0.10	—
191	526322.34	2241608.78	Метод спутниковых геодезических измерений (определений)	0.10	—
192	526318.96	2241605.02	Метод спутниковых геодезических измерений (определений)	0.10	—
193	526316.56	2241603.38	Метод спутниковых геодезических измерений (определений)	0.10	—
194	526303.00	2241596.01	Метод спутниковых геодезических измерений (определений)	0.10	—
195	526298.68	2241591.17	Метод спутниковых геодезических измерений (определений)	0.10	—
196	526303.48	2241581.00	Метод спутниковых геодезических измерений (определений)	0.10	—
197	526323.10	2241549.62	Метод спутниковых геодезических измерений (определений)	0.10	—
198	526326.14	2241547.14	Метод спутниковых геодезических измерений (определений)	0.10	—

			измерений (определений)		
199	526339.72	2241554.36	Метод спутниковых геодезических измерений (определений)	0.10	–
200	526357.47	2241564.84	Метод спутниковых геодезических измерений (определений)	0.10	–
201	526359.18	2241562.33	Метод спутниковых геодезических измерений (определений)	0.10	–
133	526360.84	2241563.46	Метод спутниковых геодезических измерений (определений)	0.10	–
–	–	–	–	–	–
202	526312.76	2241614.94	Метод спутниковых геодезических измерений (определений)	0.10	–
203	526311.43	2241617.60	Метод спутниковых геодезических измерений (определений)	0.10	–
204	526310.34	2241618.76	Метод спутниковых геодезических измерений (определений)	0.10	–
205	526309.62	2241619.55	Метод спутниковых геодезических измерений (определений)	0.10	–
206	526308.32	2241618.05	Метод спутниковых геодезических измерений (определений)	0.10	–
207	526310.44	2241613.88	Метод спутниковых геодезических измерений (определений)	0.10	–
202	526312.76	2241614.94	Метод спутниковых геодезических измерений (определений)	0.10	–

3. Сведения о характерных точках части (частей) границы объекта

Обозначение характерных точек части границы	Координаты, м		Метод определения координат характерной точки	Средняя квадратическая погрешность положения характерной точки (M_t), м	Описание обозначения точки на местности (при наличии)
	X	Y			
1	2	3	4	5	6
–	–	–	–	–	–

ГРАФИЧЕСКОЕ ОПИСАНИЕ

местоположения границ населенных пунктов, территориальных зон,
особо охраняемых природных территорий,
зон с особыми условиями использования территории

Зона публичного сервитута для эксплуатации объекта электросетевого хозяйства «Электросетевой комплекс Подстанция 110/6 кВ «Северная» (КЛ 0,4кВ от ТП 4114, КЛ 0,4кВ от ТП 4348)»
(наименование объекта, местоположение границ которого описано (далее - объект))

Раздел 1

Сведения об объекте

Сведения об объекте		
№ п/п	Характеристики объекта	Описание характеристик
1	2	3
1	Местоположение объекта	Российская Федерация, Пермский край, Пермский городской округ, г. Пермь
2	Площадь объекта +/- величина погрешности определения площади (Р+/- Дельта Р)	1584 кв.м ± 8 кв.м
3	Иные характеристики объекта	Публичный сервитут устанавливается в целях эксплуатации объекта электросетевого хозяйства «Электросетевой комплекс Подстанция 110/6 кВ «Северная» (КЛ 0,4кВ от ТП 4114, КЛ 0,4кВ от ТП 4348)» (согласно ст. 3.6 Федерального закона от 25 октября 2001 г. № 137-ФЗ «О введении в действие Земельного кодекса Российской Федерации»); Срок установления публичного сервитута - сорок девять лет (согласно п.1 ст. 39.45 «Земельного кодекса Российской Федерации»).

Раздел 2

Сведения о местоположении границ объекта					
1. Система координат <u>МСК-59, зона 2</u>					
2. Сведения о характерных точках границ объекта					
Обозначение характерных точек границ	Координаты, м		Метод определения координат характерной точки	Средняя квадратическая погрешность положения характерной точки (M _t), м	Описание обозначения точки на местности (при наличии)
	X	Y			
1	2	3	4	5	6
Зона(1)	–	–	–	–	–
1	528380.18	2240200.95	Метод спутниковых геодезических измерений (определений)	0.10	–
2	528379.42	2240202.79	Метод спутниковых геодезических измерений (определений)	0.10	–
3	528377.79	2240202.12	Метод спутниковых геодезических измерений (определений)	0.10	–
4	528377.02	2240203.05	Метод спутниковых геодезических измерений (определений)	0.10	–
5	528377.78	2240204.45	Метод спутниковых геодезических измерений (определений)	0.10	–
6	528375.98	2240205.48	Метод спутниковых геодезических измерений (определений)	0.10	–
7	528370.24	2240195.73	Метод спутниковых геодезических измерений (определений)	0.10	–
8	528361.28	2240181.79	Метод спутниковых геодезических измерений (определений)	0.10	–
9	528360.35	2240180.92	Метод спутниковых геодезических измерений (определений)	0.10	–
10	528359.40	2240180.73	Метод спутниковых геодезических измерений (определений)	0.10	–
11	528324.27	2240213.33	Метод спутниковых геодезических измерений (определений)	0.10	–
12	528321.94	2240216.61	Метод спутниковых геодезических измерений (определений)	0.10	–
13	528319.06	2240213.63	Метод спутниковых геодезических измерений	0.10	–

			(определений)		
14	528322.98	2240211.81	Метод спутниковых геодезических измерений (определений)	0.10	–
15	528358.65	2240178.56	Метод спутниковых геодезических измерений (определений)	0.10	–
16	528356.42	2240176.12	Метод спутниковых геодезических измерений (определений)	0.10	–
17	528353.75	2240176.22	Метод спутниковых геодезических измерений (определений)	0.10	–
18	528352.08	2240177.96	Метод спутниковых геодезических измерений (определений)	0.10	–
19	528350.64	2240176.58	Метод спутниковых геодезических измерений (определений)	0.10	–
20	528352.87	2240174.25	Метод спутниковых геодезических измерений (определений)	0.10	–
21	528357.25	2240174.08	Метод спутниковых геодезических измерений (определений)	0.10	–
22	528362.36	2240179.54	Метод спутниковых геодезических измерений (определений)	0.10	–
23	528371.95	2240194.70	Метод спутниковых геодезических измерений (определений)	0.10	–
24	528375.84	2240201.20	Метод спутниковых геодезических измерений (определений)	0.10	–
25	528377.38	2240199.79	Метод спутниковых геодезических измерений (определений)	0.10	–
1	528380.18	2240200.95	Метод спутниковых геодезических измерений (определений)	0.10	–
Зона1(2)	–	–	–	–	–
26	526394.64	2241889.50	Метод спутниковых геодезических измерений (определений)	0.10	–
27	526395.48	2241885.48	Метод спутниковых геодезических измерений (определений)	0.10	–
28	526394.72	2241883.11	Метод спутниковых геодезических измерений (определений)	0.10	–
29	526392.81	2241883.56	Метод спутниковых геодезических измерений	0.10	–

			(определений)		
30	526391.63	2241879.12	Метод спутниковых геодезических измерений (определений)	0.10	–
31	526394.04	2241878.61	Метод спутниковых геодезических измерений (определений)	0.10	–
32	526392.09	2241874.00	Метод спутниковых геодезических измерений (определений)	0.10	–
33	526386.46	2241874.73	Метод спутниковых геодезических измерений (определений)	0.10	–
34	526381.28	2241879.46	Метод спутниковых геодезических измерений (определений)	0.10	–
35	526344.86	2241886.37	Метод спутниковых геодезических измерений (определений)	0.10	–
36	526343.37	2241885.47	Метод спутниковых геодезических измерений (определений)	0.10	–
37	526342.14	2241881.21	Метод спутниковых геодезических измерений (определений)	0.10	–
38	526340.96	2241880.64	Метод спутниковых геодезических измерений (определений)	0.10	–
39	526342.05	2241878.26	Метод спутниковых геодезических измерений (определений)	0.10	–
40	526344.33	2241879.31	Метод спутниковых геодезических измерений (определений)	0.10	–
41	526345.78	2241883.72	Метод спутниковых геодезических измерений (определений)	0.10	–
42	526379.63	2241877.14	Метод спутниковых геодезических измерений (определений)	0.10	–
43	526385.38	2241872.10	Метод спутниковых геодезических измерений (определений)	0.10	–
44	526393.77	2241871.17	Метод спутниковых геодезических измерений (определений)	0.10	–
45	526396.58	2241878.09	Метод спутниковых геодезических измерений (определений)	0.10	–
46	526412.76	2241874.84	Метод спутниковых геодезических измерений (определений)	0.10	–

47	526414.98	2241882.49	Метод спутниковых геодезических измерений (определений)	0.10	–
48	526420.67	2241891.81	Метод спутниковых геодезических измерений (определений)	0.10	–
49	526440.68	2241888.63	Метод спутниковых геодезических измерений (определений)	0.10	–
50	526446.02	2241881.42	Метод спутниковых геодезических измерений (определений)	0.10	–
51	526469.29	2241876.17	Метод спутниковых геодезических измерений (определений)	0.10	–
52	526469.94	2241878.93	Метод спутниковых геодезических измерений (определений)	0.10	–
53	526447.35	2241883.84	Метод спутниковых геодезических измерений (определений)	0.10	–
54	526442.05	2241891.03	Метод спутниковых геодезических измерений (определений)	0.10	–
55	526420.77	2241894.53	Метод спутниковых геодезических измерений (определений)	0.10	–
56	526418.52	2241893.71	Метод спутниковых геодезических измерений (определений)	0.10	–
57	526412.31	2241883.30	Метод спутниковых геодезических измерений (определений)	0.10	–
58	526410.77	2241877.70	Метод спутниковых геодезических измерений (определений)	0.10	–
59	526400.83	2241879.84	Метод спутниковых геодезических измерений (определений)	0.10	–
60	526418.04	2241950.87	Метод спутниковых геодезических измерений (определений)	0.10	–
61	526351.24	2241969.15	Метод спутниковых геодезических измерений (определений)	0.10	–
62	526351.25	2241969.46	Метод спутниковых геодезических измерений (определений)	0.10	–
63	526348.65	2241970.10	Метод спутниковых геодезических измерений (определений)	0.10	–
64	526348.54	2241969.82	Метод спутниковых	0.10	–

			геодезических измерений (определений)		
65	526309.74	2241980.35	Метод спутниковых геодезических измерений (определений)	0.10	–
66	526309.76	2241980.73	Метод спутниковых геодезических измерений (определений)	0.10	–
67	526305.96	2241981.58	Метод спутниковых геодезических измерений (определений)	0.10	–
68	526303.80	2241971.75	Метод спутниковых геодезических измерений (определений)	0.10	–
69	526386.32	2241951.22	Метод спутниковых геодезических измерений (определений)	0.10	–
70	526371.83	2241897.40	Метод спутниковых геодезических измерений (определений)	0.10	–
26	526394.64	2241889.50	Метод спутниковых геодезических измерений (определений)	0.10	–
–	–	–	–	–	–
71	526402.46	2241898.85	Метод спутниковых геодезических измерений (определений)	0.10	–
72	526397.81	2241884.10	Метод спутниковых геодезических измерений (определений)	0.10	–
73	526398.12	2241882.69	Метод спутниковых геодезических измерений (определений)	0.10	–
74	526397.35	2241881.50	Метод спутниковых геодезических измерений (определений)	0.10	–
75	526398.33	2241881.21	Метод спутниковых геодезических измерений (определений)	0.10	–
71	526402.46	2241898.85	Метод спутниковых геодезических измерений (определений)	0.10	–
–	–	–	–	–	–
76	526396.71	2241889.34	Метод спутниковых геодезических измерений (определений)	0.10	–
77	526401.39	2241903.99	Метод спутниковых геодезических измерений (определений)	0.10	–
78	526398.58	2241904.70	Метод спутниковых геодезических измерений (определений)	0.10	–

79	526399.21	2241907.19	Метод спутниковых геодезических измерений (определений)	0.10	–
80	526404.15	2241905.94	Метод спутниковых геодезических измерений (определений)	0.10	–
81	526414.34	2241949.02	Метод спутниковых геодезических измерений (определений)	0.10	–
82	526307.26	2241978.15	Метод спутниковых геодезических измерений (определений)	0.10	–
83	526306.17	2241973.23	Метод спутниковых геодезических измерений (определений)	0.10	–
84	526388.79	2241952.67	Метод спутниковых геодезических измерений (определений)	0.10	–
85	526374.25	2241898.67	Метод спутниковых геодезических измерений (определений)	0.10	–
86	526396.36	2241891.02	Метод спутниковых геодезических измерений (определений)	0.10	–
76	526396.71	2241889.34	Метод спутниковых геодезических измерений (определений)	0.10	–

3. Сведения о характерных точках части (частей) границы объекта

Обозначение характерных точек части границы	Координаты, м		Метод определения координат характерной точки	Средняя квадратическая погрешность положения характерной точки (M _i), м	Описание обозначения точки на местности (при наличии)
	X	Y			
1	2	3	4	5	6
–	–	–	–	–	–

ОПИСАНИЕ МЕСТОПОЛОЖЕНИЯ ГРАНИЦ

Зона публичного сервитута для эксплуатации объекта электросетевого хозяйства «Электросетевой комплекс

Подстанция 110/6 кВ «Северная» (КЛ 0,4кВ от ТП 0378)»

(наименование объекта, местоположение границ которого описано (далее - объект))

Раздел 1

Сведения об объекте		
№ п/п	Характеристики объекта	Описание характеристик
1	2	3
1	Местоположение объекта	Российская Федерация, Пермский край, Пермский городской округ, г. Пермь
2	Площадь объекта +/- величина погрешности определения площади (Р+/- Дельта Р)	184 кв.м ± 3 кв.м
3	Иные характеристики объекта	Публичный сервитут устанавливается в целях эксплуатации объекта электросетевого хозяйства «Электросетевой комплекс Подстанция 110/6 кВ «Северная» (КЛ 0,4кВ от ТП 0378)» (согласно п.1 ст. 39.37 «Земельного кодекса Российской Федерации» от 25.10.2001 г. №136-ФЗ (далее – ЗК РФ); Срок установления публичного сервитута - сорок девять лет (согласно п.1 ст. 39.45 ЗК РФ).

Раздел 2

Сведения о местоположении границ объекта					
1. Система координат <u>МСК-59, зона 2</u>					
2. Сведения о характерных точках границ объекта					
Обозначение характерных точек границ	Координаты, м		Метод определения координат характерной точки	Средняя квадратическая погрешность положения характерной точки (M _t), м	Описание обозначения точки на местности (при наличии)
	X	Y			
1	2	3	4	5	6
1	526674.64	2241368.40	Метод спутниковых геодезических измерений (определений)	0.10	–
2	526669.65	2241369.52	Метод спутниковых геодезических измерений (определений)	0.10	–
3	526660.91	2241349.19	Метод спутниковых геодезических измерений (определений)	0.10	–
4	526656.12	2241333.01	Метод спутниковых геодезических измерений (определений)	0.10	–
5	526650.52	2241319.80	Метод спутниковых геодезических измерений (определений)	0.10	–
6	526641.23	2241320.69	Метод спутниковых геодезических измерений (определений)	0.10	–
7	526639.60	2241314.39	Метод спутниковых геодезических измерений (определений)	0.10	–
8	526636.92	2241298.69	Метод спутниковых геодезических измерений (определений)	0.10	–
9	526634.75	2241299.02	Метод спутниковых геодезических измерений (определений)	0.10	–
10	526634.44	2241297.04	Метод спутниковых геодезических измерений (определений)	0.10	–
11	526638.56	2241296.42	Метод спутниковых геодезических измерений (определений)	0.10	–
12	526641.56	2241313.97	Метод спутниковых геодезических измерений (определений)	0.10	–
13	526642.76	2241318.56	Метод спутниковых геодезических измерений (определений)	0.10	–

14	526651.79	2241317.67	Метод спутниковых геодезических измерений (определений)	0.10	–
15	526657.99	2241332.33	Метод спутниковых геодезических измерений (определений)	0.10	–
16	526662.78	2241348.51	Метод спутниковых геодезических измерений (определений)	0.10	–
17	526670.83	2241367.21	Метод спутниковых геодезических измерений (определений)	0.10	–
18	526674.19	2241366.46	Метод спутниковых геодезических измерений (определений)	0.10	–
1	526674.64	2241368.40	Метод спутниковых геодезических измерений (определений)	0.10	–

3. Сведения о характерных точках части (частей) границы объекта

Обозначение характерных точек части границы	Координаты, м		Метод определения координат характерной точки	Средняя квадратическая погрешность положения характерной точки (M_i), м	Описание обозначения точки на местности (при наличии)
	X	Y			
1	2	3	4	5	6
–	–	–	–	–	–

ОПИСАНИЕ МЕСТОПОЛОЖЕНИЯ ГРАНИЦ

Зона публичного сервитута для эксплуатации объекта электросетевого хозяйства «Электросетевой комплекс Подстанция 110/35/6 кВ Южная (КЛ 0,4 кВ от ТП-7357)»
(наименование объекта, местоположение границ которого описано (далее - объект))

Раздел 1

Сведения об объекте		
№ п/п	Характеристики объекта	Описание характеристик
1	2	3
1	Местоположение объекта	Российская Федерация, Пермский край, Пермский городской округ, г. Пермь
2	Площадь объекта +/- величина погрешности определения площади (Р+/- Дельта Р)	1237 кв.м ± 9 кв.м
3	Иные характеристики объекта	Публичный сервитут устанавливается в целях эксплуатации объекта электросетевого хозяйства «Электросетевой комплекс Подстанция 110/35/6 кВ Южная (КЛ 0,4 кВ от ТП-7357)» (согласно п.1 ст. 39.37 «Земельного кодекса Российской Федерации» от 25.10.2001 г. №136-ФЗ (далее – ЗК РФ); Срок установления публичного сервитута - сорок девять лет (согласно п.1 ст. 39.45 ЗК РФ).

Раздел 2

Сведения о местоположении границ объекта					
1. Система координат <u>МСК-59, зона 2</u>					
2. Сведения о характерных точках границ объекта					
Обозначение характерных точек границ	Координаты, м		Метод определения координат характерной точки	Средняя квадратическая погрешность положения характерной точки (M_t), м	Описание обозначения точки на местности (при наличии)
	X	Y			
1	2	3	4	5	6
1	514408.15	2230741.69	Метод спутниковых геодезических измерений (определений)	0.10	–
2	514405.70	2230741.13	Метод спутниковых геодезических измерений (определений)	0.10	–
3	514408.52	2230725.39	Метод спутниковых геодезических измерений (определений)	0.10	–
4	514401.34	2230706.31	Метод спутниковых геодезических измерений (определений)	0.10	–
5	514383.85	2230688.48	Метод спутниковых геодезических измерений (определений)	0.10	–
6	514380.65	2230687.90	Метод спутниковых геодезических измерений (определений)	0.10	–
7	514378.84	2230687.19	Метод спутниковых геодезических измерений (определений)	0.10	–
8	514376.34	2230687.21	Метод спутниковых геодезических измерений (определений)	0.10	–
9	514374.46	2230687.02	Метод спутниковых геодезических измерений (определений)	0.10	–
10	514374.08	2230686.02	Метод спутниковых геодезических измерений (определений)	0.10	–
11	514373.19	2230685.99	Метод спутниковых геодезических измерений (определений)	0.10	–
12	514371.78	2230687.06	Метод спутниковых геодезических измерений (определений)	0.10	–
13	514368.29	2230701.93	Метод спутниковых геодезических измерений (определений)	0.10	–

14	514368.59	2230703.98	Метод спутниковых геодезических измерений (определений)	0.10	–
15	514368.47	2230709.08	Метод спутниковых геодезических измерений (определений)	0.10	–
16	514364.72	2230717.69	Метод спутниковых геодезических измерений (определений)	0.10	–
17	514361.00	2230726.79	Метод спутниковых геодезических измерений (определений)	0.10	–
18	514358.73	2230726.04	Метод спутниковых геодезических измерений (определений)	0.10	–
19	514365.86	2230708.56	Метод спутниковых геодезических измерений (определений)	0.10	–
20	514366.05	2230704.90	Метод спутниковых геодезических измерений (определений)	0.10	–
21	514365.53	2230701.77	Метод спутниковых геодезических измерений (определений)	0.10	–
22	514369.24	2230685.88	Метод спутниковых геодезических измерений (определений)	0.10	–
23	514372.50	2230683.46	Метод спутниковых геодезических измерений (определений)	0.10	–
24	514374.64	2230683.84	Метод спутниковых геодезических измерений (определений)	0.10	–
25	514368.72	2230674.21	Метод спутниковых геодезических измерений (определений)	0.10	–
26	514370.81	2230653.82	Метод спутниковых геодезических измерений (определений)	0.10	–
27	514373.03	2230645.81	Метод спутниковых геодезических измерений (определений)	0.10	–
28	514373.00	2230640.90	Метод спутниковых геодезических измерений (определений)	0.10	–
29	514385.28	2230572.63	Метод спутниковых геодезических измерений (определений)	0.10	–
30	514388.58	2230570.91	Метод спутниковых геодезических измерений (определений)	0.10	–
31	514405.61	2230572.58	Метод спутниковых	0.10	–

			геодезических измерений (определений)		
32	514405.80	2230572.44	Метод спутниковых геодезических измерений (определений)	0.10	–
33	514408.06	2230548.68	Метод спутниковых геодезических измерений (определений)	0.10	–
34	514411.60	2230528.85	Метод спутниковых геодезических измерений (определений)	0.10	–
35	514432.18	2230517.83	Метод спутниковых геодезических измерений (определений)	0.10	–
36	514433.38	2230519.79	Метод спутниковых геодезических измерений (определений)	0.10	–
37	514413.93	2230530.13	Метод спутниковых геодезических измерений (определений)	0.10	–
38	514410.55	2230548.27	Метод спутниковых геодезических измерений (определений)	0.10	–
39	514407.83	2230574.73	Метод спутниковых геодезических измерений (определений)	0.10	–
40	514406.14	2230575.05	Метод спутниковых геодезических измерений (определений)	0.10	–
41	514388.94	2230573.29	Метод спутниковых геодезических измерений (определений)	0.10	–
42	514387.40	2230574.14	Метод спутниковых геодезических измерений (определений)	0.10	–
43	514382.42	2230601.46	Метод спутниковых геодезических измерений (определений)	0.10	–
44	514385.29	2230600.81	Метод спутниковых геодезических измерений (определений)	0.10	–
45	514385.76	2230603.10	Метод спутниковых геодезических измерений (определений)	0.10	–
46	514382.83	2230603.94	Метод спутниковых геодезических измерений (определений)	0.10	–
47	514377.23	2230642.94	Метод спутниковых геодезических измерений (определений)	0.10	–
48	514378.78	2230642.36	Метод спутниковых геодезических измерений (определений)	0.10	–

			измерений (определений)		
49	514379.61	2230644.67	Метод спутниковых геодезических измерений (определений)	0.10	–
50	514376.98	2230645.67	Метод спутниковых геодезических измерений (определений)	0.10	–
51	514374.53	2230669.06	Метод спутниковых геодезических измерений (определений)	0.10	–
52	514373.84	2230671.46	Метод спутниковых геодезических измерений (определений)	0.10	–
53	514377.59	2230684.48	Метод спутниковых геодезических измерений (определений)	0.10	–
54	514383.10	2230684.58	Метод спутниковых геодезических измерений (определений)	0.10	–
55	514385.33	2230676.23	Метод спутниковых геодезических измерений (определений)	0.10	–
56	514394.30	2230674.31	Метод спутниковых геодезических измерений (определений)	0.10	–
57	514397.64	2230675.25	Метод спутниковых геодезических измерений (определений)	0.10	–
58	514414.83	2230657.52	Метод спутниковых геодезических измерений (определений)	0.10	–
59	514419.41	2230650.60	Метод спутниковых геодезических измерений (определений)	0.10	–
60	514418.79	2230643.38	Метод спутниковых геодезических измерений (определений)	0.10	–
61	514421.22	2230623.40	Метод спутниковых геодезических измерений (определений)	0.10	–
62	514422.90	2230617.98	Метод спутниковых геодезических измерений (определений)	0.10	–
63	514423.17	2230608.22	Метод спутниковых геодезических измерений (определений)	0.10	–
64	514424.94	2230605.11	Метод спутниковых геодезических измерений (определений)	0.10	–
65	514431.96	2230604.23	Метод спутниковых геодезических измерений	0.10	–

			(определений)		
66	514432.09	2230606.78	Метод спутниковых геодезических измерений (определений)	0.10	–
67	514426.59	2230607.71	Метод спутниковых геодезических измерений (определений)	0.10	–
68	514425.78	2230609.63	Метод спутниковых геодезических измерений (определений)	0.10	–
69	514425.40	2230618.62	Метод спутниковых геодезических измерений (определений)	0.10	–
70	514423.72	2230623.46	Метод спутниковых геодезических измерений (определений)	0.10	–
71	514421.34	2230643.88	Метод спутниковых геодезических измерений (определений)	0.10	–
72	514421.85	2230649.46	Метод спутниковых геодезических измерений (определений)	0.10	–
73	514424.98	2230648.01	Метод спутниковых геодезических измерений (определений)	0.10	–
74	514425.68	2230650.54	Метод спутниковых геодезических измерений (определений)	0.10	–
75	514421.47	2230652.60	Метод спутниковых геодезических измерений (определений)	0.10	–
76	514416.92	2230659.25	Метод спутниковых геодезических измерений (определений)	0.10	–
77	514398.71	2230678.07	Метод спутниковых геодезических измерений (определений)	0.10	–
78	514393.88	2230676.71	Метод спутниковых геодезических измерений (определений)	0.10	–
79	514387.33	2230678.40	Метод спутниковых геодезических измерений (определений)	0.10	–
80	514385.28	2230686.25	Метод спутниковых геодезических измерений (определений)	0.10	–
81	514403.60	2230704.75	Метод спутниковых геодезических измерений (определений)	0.10	–
82	514411.28	2230725.56	Метод спутниковых геодезических измерений (определений)	0.10	–

1	514408.15	2230741.69	Метод спутниковых геодезических измерений (определений)	0.10	–
–	–	–	–	–	–
83	514371.15	2230673.44	Метод спутниковых геодезических измерений (определений)	0.10	–
84	514371.31	2230671.94	Метод спутниковых геодезических измерений (определений)	0.10	–
85	514372.42	2230675.52	Метод спутниковых геодезических измерений (определений)	0.10	–
83	514371.15	2230673.44	Метод спутниковых геодезических измерений (определений)	0.10	–
–	–	–	–	–	–
86	514374.13	2230650.56	Метод спутниковых геодезических измерений (определений)	0.10	–
87	514372.09	2230668.19	Метод спутниковых геодезических измерений (определений)	0.10	–
88	514371.43	2230670.72	Метод спутниковых геодезических измерений (определений)	0.10	–
89	514373.23	2230653.54	Метод спутниковых геодезических измерений (определений)	0.10	–
86	514374.13	2230650.56	Метод спутниковых геодезических измерений (определений)	0.10	–
3. Сведения о характерных точках части (частей) границы объекта					
Обозначение характерных точек части границы	Координаты, м		Метод определения координат характерной точки	Средняя квадратическая погрешность положения характерной точки (M_t), м	Описание обозначения точки на местности (при наличии)
	X	Y			
1	2	3	4	5	6
–	–	–	–	–	–

ОПИСАНИЕ МЕСТОПОЛОЖЕНИЯ ГРАНИЦ

Зона публичного сервитута для эксплуатации объекта электросетевого хозяйства «ЭСК Подстанция 35/6кВ «Судозаводская» (КЛ 0,4 кВ: от КТП-1520, от БКТП-1302, от БКТП-1303, от ТП-1510, от БКТП-1728 до ВРУ-1,2,3 ж.д. по ул. Адм. Макарова, 2, ТП-1510)»

(наименование объекта, местоположение границ которого описано (далее - объект))

Раздел 1

Сведения об объекте

Сведения об объекте		
№ п/п	Характеристики объекта	Описание характеристик
1	2	3
1	Местоположение объекта	Российская Федерация, Пермский край, Пермский городской округ, г. Пермь
2	Площадь объекта +/- величина погрешности определения площади (P+/- Дельта P)	997 кв.м ± 6 кв.м
3	Иные характеристики объекта	Публичный сервитут устанавливается в целях эксплуатации объекта электросетевого хозяйства «ЭСК Подстанция 35/6кВ «Судозаводская» (КЛ 0,4 кВ: от КТП-1520, от БКТП-1302, от БКТП-1303, от ТП-1510, от БКТП-1728 до ВРУ-1,2,3 ж.д. по ул. Адм. Макарова, 2, ТП-1510)» (согласно п.1 ст. 39.37 «Земельного кодекса Российской Федерации» от 25.10.2001 г. №136-ФЗ (далее – ЗК РФ); Срок установления публичного сервитута - сорок девять лет (согласно п.1 ст. 39.45 ЗК РФ).

Раздел 2

Сведения о местоположении границ объекта					
1. Система координат <u>МСК-59, зона 2</u>					
2. Сведения о характерных точках границ объекта					
Обозначение характерных точек границ	Координаты, м		Метод определения координат характерной точки	Средняя квадратическая погрешность положения характерной точки (M_t), м	Описание обозначения точки на местности (при наличии)
	X	Y			
1	2	3	4	5	6
(1)	–	–	–	–	–
1	523056.27	2217076.35	Метод спутниковых геодезических измерений (определений)	0.10	–
2	523057.23	2217078.10	Метод спутниковых геодезических измерений (определений)	0.10	–
3	523053.41	2217080.20	Метод спутниковых геодезических измерений (определений)	0.10	–
4	523050.15	2217082.69	Метод спутниковых геодезических измерений (определений)	0.10	–
5	523048.93	2217081.10	Метод спутниковых геодезических измерений (определений)	0.10	–
6	523052.31	2217078.52	Метод спутниковых геодезических измерений (определений)	0.10	–
1	523056.27	2217076.35	Метод спутниковых геодезических измерений (определений)	0.10	–
(2)	–	–	–	–	–
7	520389.35	2219246.96	Метод спутниковых геодезических измерений (определений)	0.10	–
8	520389.29	2219249.62	Метод спутниковых геодезических измерений (определений)	0.10	–
9	520336.36	2219249.67	Метод спутниковых геодезических измерений (определений)	0.10	–
10	520335.91	2219244.96	Метод спутниковых геодезических измерений (определений)	0.10	–
11	520337.90	2219244.77	Метод спутниковых геодезических измерений (определений)	0.10	–
12	520338.18	2219247.67	Метод спутниковых геодезических	0.10	–

			измерений (определений)		
13	520364.22	2219247.65	Метод спутниковых геодезических измерений (определений)	0.10	–
14	520363.66	2219243.46	Метод спутниковых геодезических измерений (определений)	0.10	–
15	520365.65	2219243.21	Метод спутниковых геодезических измерений (определений)	0.10	–
16	520366.03	2219246.06	Метод спутниковых геодезических измерений (определений)	0.10	–
7	520389.35	2219246.96	Метод спутниковых геодезических измерений (определений)	0.10	–
(3)	–	–	–	–	–
17	523232.43	2218620.19	Метод спутниковых геодезических измерений (определений)	0.10	–
18	523234.09	2218621.31	Метод спутниковых геодезических измерений (определений)	0.10	–
19	523231.77	2218624.75	Метод спутниковых геодезических измерений (определений)	0.10	–
20	523226.47	2218631.88	Метод спутниковых геодезических измерений (определений)	0.10	–
21	523224.86	2218630.69	Метод спутниковых геодезических измерений (определений)	0.10	–
22	523230.14	2218623.59	Метод спутниковых геодезических измерений (определений)	0.10	–
17	523232.43	2218620.19	Метод спутниковых геодезических измерений (определений)	0.10	–
(4)	–	–	–	–	–
23	520376.88	2219207.96	Метод спутниковых геодезических измерений (определений)	0.10	–
24	520392.96	2219207.81	Метод спутниковых геодезических измерений (определений)	0.10	–
25	520391.91	2219246.39	Метод спутниковых геодезических измерений (определений)	0.10	–
26	520389.91	2219246.34	Метод спутниковых геодезических измерений (определений)	0.10	–
27	520390.90	2219209.83	Метод спутниковых	0.10	–

			геодезических измерений (определений)		
28	520376.90	2219209.96	Метод спутниковых геодезических измерений (определений)	0.10	–
23	520376.88	2219207.96	Метод спутниковых геодезических измерений (определений)	0.10	–
(5)	–	–	–	–	–
29	522533.84	2218642.81	Метод спутниковых геодезических измерений (определений)	0.10	–
30	522534.38	2218644.73	Метод спутниковых геодезических измерений (определений)	0.10	–
31	522530.32	2218645.86	Метод спутниковых геодезических измерений (определений)	0.10	–
32	522529.78	2218643.93	Метод спутниковых геодезических измерений (определений)	0.10	–
29	522533.84	2218642.81	Метод спутниковых геодезических измерений (определений)	0.10	–
(6)	–	–	–	–	–
33	522534.05	2218645.75	Метод спутниковых геодезических измерений (определений)	0.10	–
34	522534.54	2218647.69	Метод спутниковых геодезических измерений (определений)	0.10	–
35	522530.66	2218648.66	Метод спутниковых геодезических измерений (определений)	0.10	–
36	522530.17	2218646.72	Метод спутниковых геодезических измерений (определений)	0.10	–
33	522534.05	2218645.75	Метод спутниковых геодезических измерений (определений)	0.10	–
(7)	–	–	–	–	–
37	522525.06	2218645.60	Метод спутниковых геодезических измерений (определений)	0.10	–
38	522525.47	2218647.56	Метод спутниковых геодезических измерений (определений)	0.10	–
39	522518.02	2218649.14	Метод спутниковых геодезических измерений (определений)	0.10	–
40	522517.60	2218647.18	Метод спутниковых геодезических измерений	0.10	–

			(определений)		
37	522525.06	2218645.60	Метод спутниковых геодезических измерений (определений)	0.10	–
(8)	–	–	–	–	–
41	520674.11	2219470.22	Метод спутниковых геодезических измерений (определений)	0.10	–
42	520673.27	2219494.59	Метод спутниковых геодезических измерений (определений)	0.10	–
43	520645.78	2219493.56	Метод спутниковых геодезических измерений (определений)	0.10	–
44	520646.67	2219469.19	Метод спутниковых геодезических измерений (определений)	0.10	–
41	520674.11	2219470.22	Метод спутниковых геодезических измерений (определений)	0.10	–

3. Сведения о характерных точках части (частей) границы объекта

Обозначение характерных точек части границы	Координаты, м		Метод определения координат характерной точки	Средняя квадратическая погрешность положения характерной точки (M _t), м	Описание обозначения точки на местности (при наличии)
	X	Y			
1	2	3	4	5	6
–	–	–	–	–	–

ОПИСАНИЕ МЕСТОПОЛОЖЕНИЯ ГРАНИЦ

Зона публичного сервитута для эксплуатации объекта электросетевого хозяйства «Электросетевой комплекс Подстанция 110/35/6 кВ «Окуловская» (КЛ 0,4 кВ от ТП-0722)»
(наименование объекта, местоположение границ которого описано (далее - объект))

Раздел 1

Сведения об объекте

Сведения об объекте		
№ п/п	Характеристики объекта	Описание характеристик
1	2	3
1	Местоположение объекта	Российская Федерация, Пермский край, Пермский городской округ, г. Пермь
2	Площадь объекта +/- величина погрешности определения площади (Р+/- Дельта Р)	256 кв.м ± 4 кв.м
3	Иные характеристики объекта	Публичный сервитут устанавливается в целях эксплуатации объекта электросетевого хозяйства «Электросетевой комплекс Подстанция 110/35/6 кВ «Окуловская» (КЛ 0,4 кВ от ТП-0722)» (согласно п.1 ст. 39.37 «Земельного кодекса Российской Федерации» от 25.10.2001 г. №136-ФЗ (далее – ЗК РФ); Срок установления публичного сервитута - сорок девять лет (согласно п.1 ст. 39.45 ЗК РФ).

Раздел 2

Сведения о местоположении границ объекта					
1. Система координат <u>МСК-59, зона 2</u>					
2. Сведения о характерных точках границ объекта					
Обозначение характерных точек границ	Координаты, м		Метод определения координат характерной точки	Средняя квадратическая погрешность положения характерной точки (M_i), м	Описание обозначения точки на местности (при наличии)
	X	Y			
1	2	3	4	5	6
1	521371.98	2223486.27	Метод спутниковых геодезических измерений (определений)	0.10	–
2	521291.01	2223453.16	Метод спутниковых геодезических измерений (определений)	0.10	–
3	521286.20	2223453.61	Метод спутниковых геодезических измерений (определений)	0.10	–
4	521283.71	2223463.24	Метод спутниковых геодезических измерений (определений)	0.10	–
5	521279.36	2223473.43	Метод спутниковых геодезических измерений (определений)	0.10	–
6	521276.32	2223472.09	Метод спутниковых геодезических измерений (определений)	0.10	–
7	521277.13	2223470.26	Метод спутниковых геодезических измерений (определений)	0.10	–
8	521278.32	2223470.78	Метод спутниковых геодезических измерений (определений)	0.10	–
9	521281.82	2223462.59	Метод спутниковых геодезических измерений (определений)	0.10	–
10	521284.62	2223451.76	Метод спутниковых геодезических измерений (определений)	0.10	–
11	521291.32	2223451.13	Метод спутниковых геодезических измерений (определений)	0.10	–
12	521372.23	2223484.22	Метод спутниковых геодезических измерений (определений)	0.10	–
13	521384.12	2223482.63	Метод спутниковых геодезических измерений (определений)	0.10	–

14	521384.38	2223484.60	Метод спутниковых геодезических измерений (определений)	0.10	–
1	521371.98	2223486.27	Метод спутниковых геодезических измерений (определений)	0.10	–
3. Сведения о характерных точках части (частей) границы объекта					
Обозначение характерных точек части границы	Координаты, м		Метод определения координат характерной точки	Средняя квадратическая погрешность положения характерной точки (M_t), м	Описание обозначения точки на местности (при наличии)
	X	Y			
1	2	3	4	5	6
–	–	–	–	–	–

**ГРАФИЧЕСКОЕ ОПИСАНИЕ МЕСТОПОЛОЖЕНИЯ ГРАНИЦ
ПУБЛИЧНОГО СЕРВИТУТА**

**в целях строительства участка ливневой канализации линейного объекта
«Магистральные сети ливневой канализации в кадастровых кварталах
59:01:4410204, 59:01:4410016, 59:01:4415025 в Дзержинском районе города
Перми»**

(наименование объекта, местоположение границ которого описано (далее - объект))

Раздел 1**Сведения об объекте**

№ п/п	Характеристики объекта	Описание характеристик
1	2	3
1.	Местоположение объекта	Пермский край, город Пермь
2.	Площадь объекта +/- величина погрешности определения площади (Р +/- Дельта Р)	769 +/- 10 м ²
3.	Иные характеристики объекта	Публичный сервитут устанавливается в соответствии со ст.39.37 Земельного Кодекса Российской Федерации с целью строительства участка ливневой канализации линейного объекта «Магистральные сети ливневой канализации в кадастровых кварталах 59:01:4410204, 59:01:4410016, 59:01:4415025 в Дзержинском районе города Перми» на 25 лет.

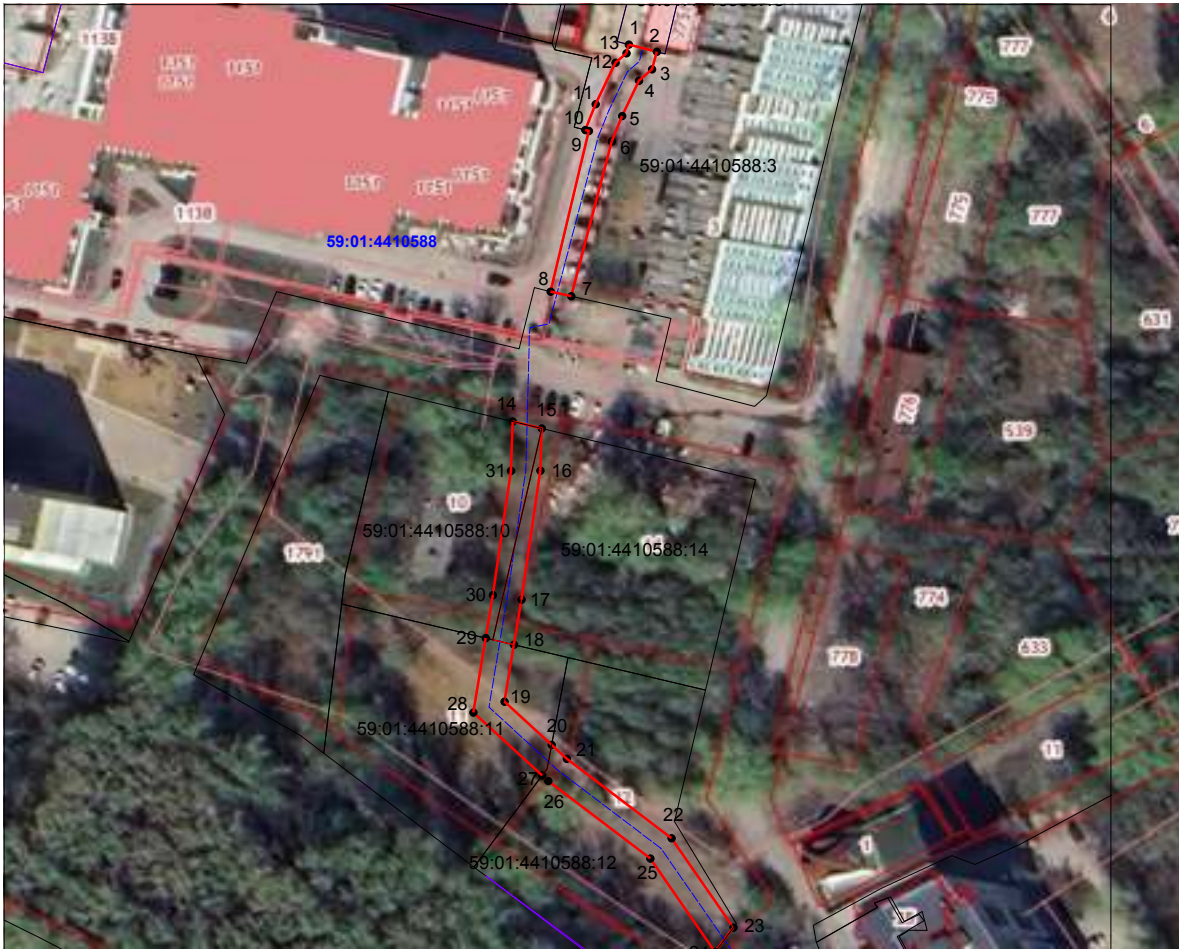
Раздел 2					
Сведения о местоположении границ объекта					
1. Система координат МСК-59, зона 2					
2. Сведения о характерных точках границ объекта					
Обозначение характерных точек границ	Координаты, м		Метод определения координат характерной точки	Средняя квадратическая погрешность положения характерной точки (Mt), м	Описание обозначения точки на местности (при наличии)
	X	Y			
1	2	3	4	5	6
1	517855.02	2228084.73	Аналитический метод	0.10	Закрепление отсутствует
2	517845.69	2228080.51	Аналитический метод	0.10	Закрепление отсутствует
3	517847.12	2228079.00	Аналитический метод	0.10	Закрепление отсутствует
4	517846.18	2228074.14	Аналитический метод	0.10	Закрепление отсутствует
5	517855.74	2228078.47	Аналитический метод	0.10	Закрепление отсутствует
6	517971.62	2228055.12	Аналитический метод	0.10	Закрепление отсутствует
7	517972.68	2228060.27	Аналитический метод	0.10	Закрепление отсутствует
8	517970.07	2228060.98	Аналитический метод	0.10	Закрепление отсутствует
9	517967.34	2228061.72	Аналитический метод	0.10	Закрепление отсутствует
10	517961.32	2228063.33	Аналитический метод	0.10	Закрепление отсутствует
1	517855.02	2228084.73	Аналитический метод	0.10	Закрепление отсутствует
3. Сведения о характерных точках части (частей) границы объекта					
Обозначение характерных точек части границы	Координаты, м		Метод определения координат характерной точки	Средняя квадратическая погрешность положения характерной точки (Mt), м	Описание обозначения точки на местности (при наличии)
	X	Y			
1	2	3	4	5	6
-	-	-	-	-	-

Схема расположения границ публичного сервитута

Объект: Строительство ЛЭП 0,4 кВ от РУ 0,4 кВ ТП-7189, установка оборудования учета э/э в РУ 0,4 кВ ТП-7189 для электроснабжения нежилого помещения по адресу: Пермский край, г. Пермь, ул. Челюскинцев, 14, 14а

Местоположение: Пермский край, г. Пермь, Дзержинский район

Площадь земель или части земельного участка, кв.м. : 1054 (в т.ч. часть земельного участка с КН 59:01:4410588:3 - 284 кв.м., часть земельного участка с КН 59:01:4410588:10 - 149 кв.м., часть земельного участка с КН 59:01:4410588:14 - 123 кв.м., часть земельного участка с КН 59:01:4410588:11 - 182 кв.м., часть земельного участка с КН 59:01:4410588:12 - 316 кв.м.)



Условные обозначения:

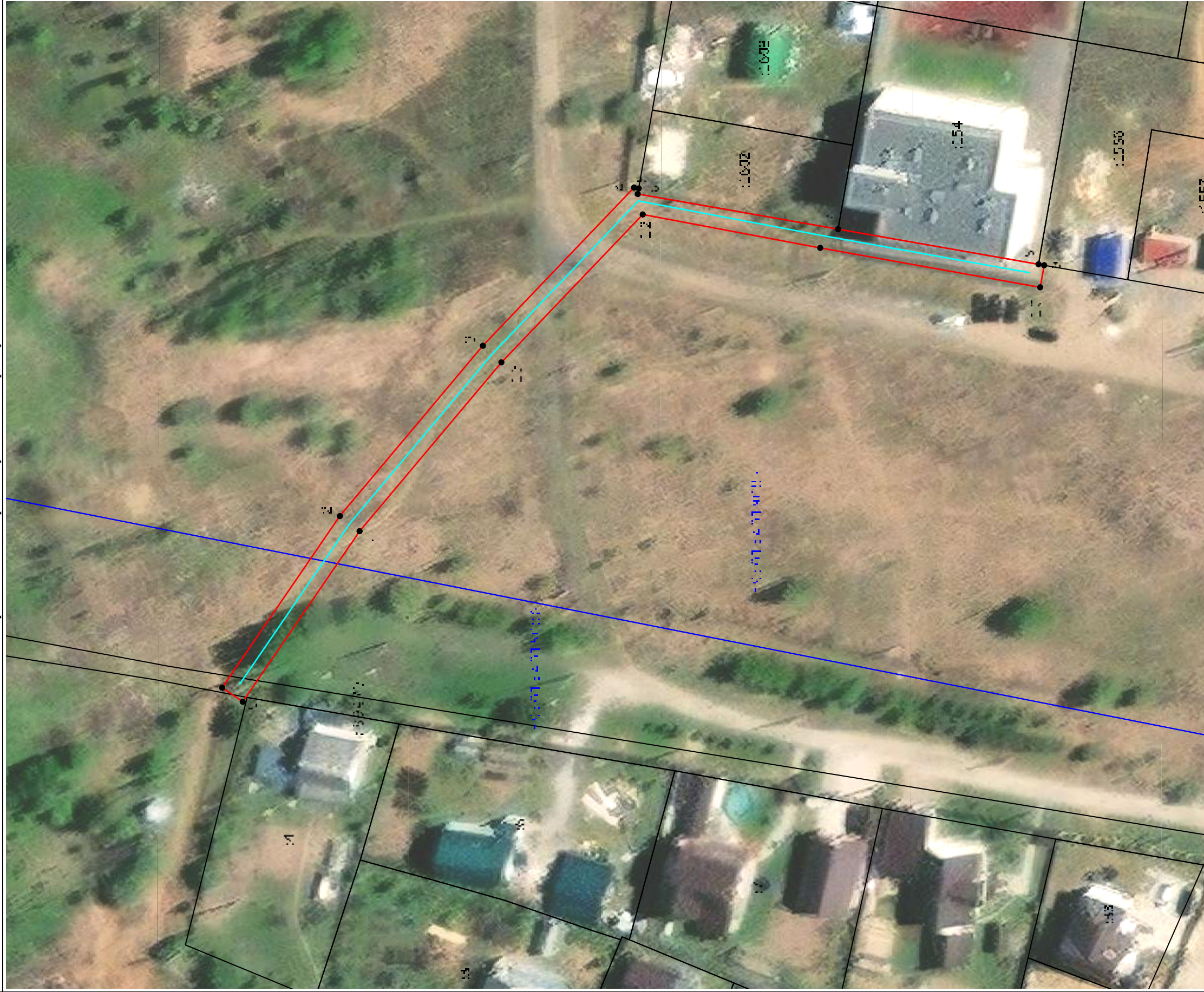
- граница публичного сервитута
- граница земельного участка, сведения которого внесены в ЕГРН
- проектное местоположение инженерного сооружения
- 59:01:4410588 обозначение кадастрового квартала
- 59:01:4410588:3 обозначение кадастрового номера земельного участка

Масштаб 1:1200

№№ точек	X	Y	№№ точек	X	Y
1	515950.27	2230923.82	14	515872.19	2230899.72
2	515948.78	2230929.63	15	515870.74	2230905.76
3	515945.13	2230928.62	16	515861.98	2230905.46
4	515942.78	2230925.93	17	515835.30	2230901.56
5	515935.48	2230922.43	18	515825.95	2230900.01
6	515930.20	2230920.30	19	515814.15	2230898.05
7	515898.14	2230911.87	20	515805.22	2230907.81
8	515899.09	2230907.60	21	515802.34	2230910.95
9	515932.36	2230915.52	22	515785.88	2230932.67
10	515932.56	2230914.78	23	515767.36	2230945.51
11	515937.90	2230916.94	24	515762.32	2230941.71
12	515946.49	2230921.05	25	515781.67	2230928.28
13	515948.47	2230923.32	26	515797.73	2230907.11
1	515950.27	2230923.82	27	515798.89	2230905.84
			28	515811.92	2230891.60
			29	515827.34	2230894.16
			30	515836.23	2230893.63
			31	515861.97	2230899.40
			14	515872.19	2230899.72

Система координат МСК-59, зона 2
 Метод определения координат: Метод спутниковых геодезических измерений (определений)
 средняя квадратическая погрешность положения характерных точек (Mt) - 0.10 м

Раздел 4
Схема расположения границ публичного сервитута



Масштаб 1:600

- Используемые условные знаки и обозначения:
- - Характерная точка границы объекта
 - 55:04/0030102 - Обозначение кадастрового квартала
 - (cyan) - Проектное местоположение инженерного сооружения
 - (blue) - Граница кадастрового квартала

1236 - Надписи кадастрового номера земельного участка

— (red) - Граница объекта

— (black) - Существующая часть границы, имеющаяся в ЕГРН сведения о которой достаточны для определения ее местоположения

18 - Обозначение номеров характерных точек границы объекта

Подпись

Пучнина К.Ю.

Дата





11 марта 2024

Место для оттиска печати (при наличии) лица, составившего описание местоположения границ объекта

Публичный сервитут
"Строительство участка ВЛ 0,4 кВ от ближайшей опоры ВЛ 0,4 кВ от ТП-2342,
установка оборудования учета з/э на опоре ВЛ 0,4 кВ для электроснабжения
малозэтажной жилой застройки по адресу: Пермский край, г. Пермь, ул. Крайпрудская
(кад. номер зем. участка 59:01:4011282:53) 4300081899"
Схема расположения границ публичного сервитута



Условные обозначения:

59:01:4011282	кадастровый номер квартала
24	кадастровый номер земельного участка, учтенного в ГКН
	граница земельного участка, учтенного в ГКН
	граница публичного сервитута
	граница кадастрового квартала
• 1	характерная точка границы
	проектируемая линия ВЛ 0,4 кВ

Публичный сервитут
"Строительство участка ВЛ 0,4 кВ от ближайшей опоры ВЛ 0,4 кВ от ТП-5011,
установка оборудования учета э/э на опоре ВЛ 0,4 кВ для электроснабжения гаража
по адресу: Пермский край, г. Пермь, Дзержинский район, ГСК 48, бокс 72
(кад. номер зем. участка 59:01:0000000:71471) 4300082070"

Схема расположения границ публичного сервитута



Условные обозначения:

59:01:4510604

15



кадастровый номер квартала

кадастровый номер земельного участка, учтенного в ГКН

граница земельного участка, учтенного в ГКН

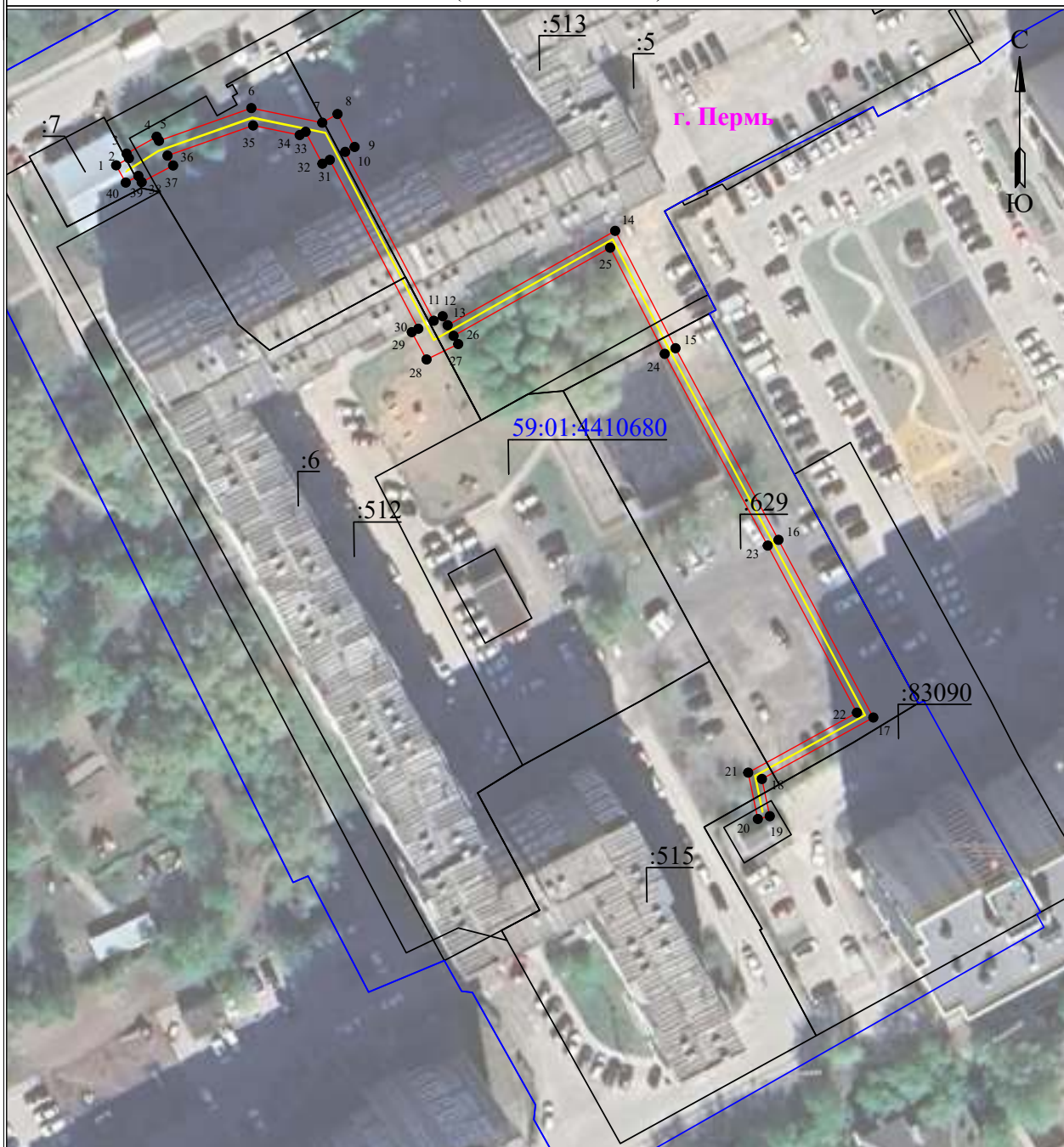
граница публичного сервитута

граница кадастрового квартала

характерная точка границы









проектируемая линия ВЛ 0,4 кВ

**Схема расположения границ публичного сервитута
для эксплуатации объекта электросетевого хозяйства
Электросетевой комплекс Подстанция 110/6кВ «Балатовская» (КЛ 6 кВ РП-54 (1с.ш.,яч.2) - БКТП-7463
(1с.ш.,яч.3), КЛ 6 кВ РП-54 (2с.ш.,яч.19) - БКТП-7463 (2с.ш.,яч.4)
(наименование объекта)**

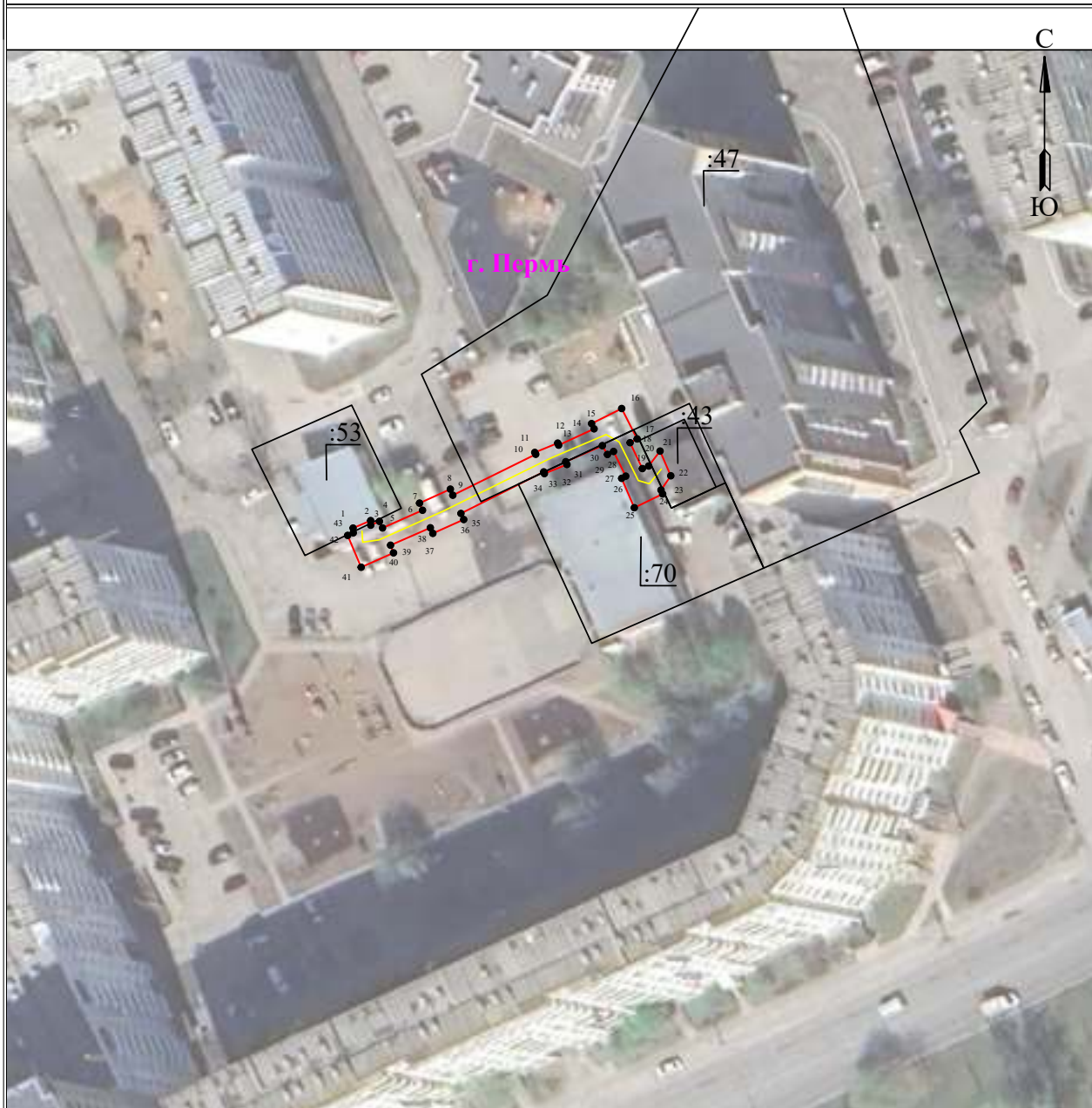


Масштаб 1:1000

Используемые условные знаки и обозначения:









 ● 1	- обозначение характерной точки границы устанавливаемого публичного сервитута	 г. Пермь	- наименование населенного пункта
 —	- границы земельных участков, попадающих в зону публичного сервитута	 —	- ось линии, контур объекта
 —	- граница кадастрового квартала	 —	- граница устанавливаемого публичного сервитута
 59:01:2010331	- номер кадастрового квартала		
 :123	- кадастровый номер земельного участка		

**Схема расположения границ публичного сервитута
для эксплуатации объекта электросетевого хозяйства
Электросетевой комплекс Подстанция 110/6 кВ «Старехи» (КЛ 6 кВ РП 79 - ТП-2230)
(наименование объекта)**



Масштаб 1:1000

Используемые условные знаки и обозначения:

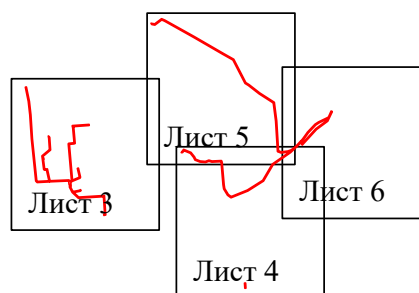
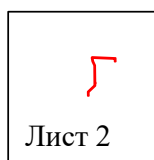
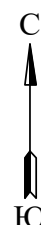
	- обозначение характерной точки границы устанавливаемого публичного сервитута		- наименование населенного пункта
	- границы земельных участков, попадающих в зону публичного сервитута		- ось линии, контур объекта
	- граница кадастрового квартала		- граница устанавливаемого публичного сервитута
	- номер кадастрового квартала		
	- кадастровый номер земельного участка		

**Схема расположения границ публичного сервитута
для эксплуатации объекта электросетевого хозяйства**

«Электросетевой комплекс Подстанция 35/6 кВ «Нагорная» (КЛ 0,4кВ от ТП-4479, КЛ 0,4кВ от БКТП-4476, КЛ 0,4кВ от ТП-4451, КЛ 0,4кВ от ТП-4471, КЛ 0,4кВ от ТП-4489)»

(наименование объекта)

Обзорная схема границ объекта



Условные обозначения:


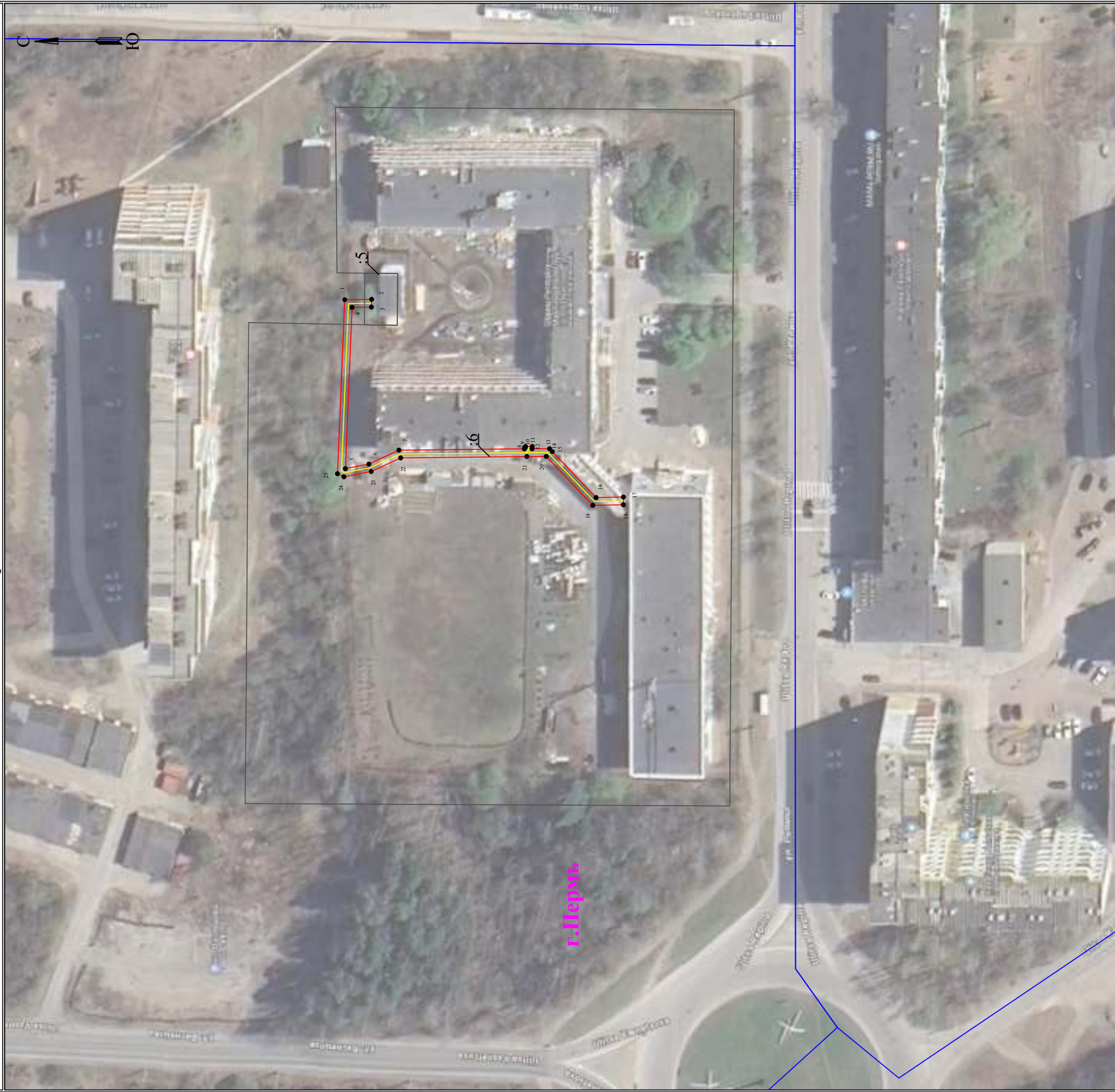
 - граница устанавливаемой зоны публичного сервитута

Схема расположения границ публичного сервитута
 для эксплуатации объекта электросетевого хозяйства
 «Электростетевой комплекс Подстанция 35/6 кВ «Нагорная» (КЛ 0,4кВ от ТП-4479, КЛ 0,4кВ от ТП-4476, КЛ 0,4кВ от ТП-4451, КЛ 0,4кВ от ТП-4471, КЛ 0,4кВ от ТП-4489)»
 (наименование объекта)

План границ объекта



Масштаб 1:1000

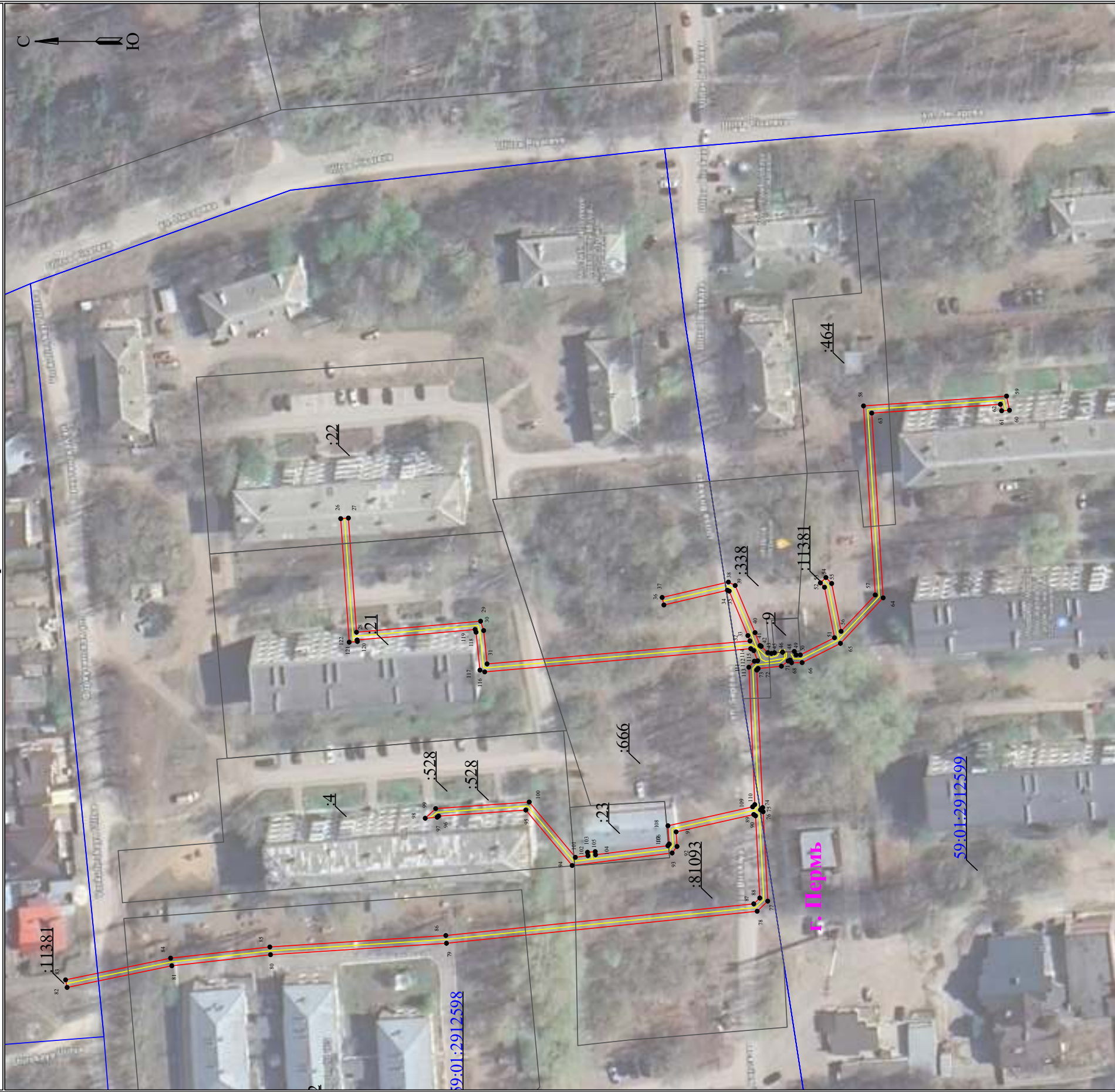
Лист 2 из 6

Используемые условные знаки и обозначения:

- 1 - обозначение характерной точки границы устанавливаемого публичного сервитута
- - границы земельных участков, попадающих в зону публичного сервитута
- - граница кадастрового квартала
- 99:01:4413:064 - номер кадастрового квартала
- - граница устанавливаемого публичного сервитута
- с.Нормы - наименование населенного пункта
- - ось линии, контур объекта

**Схема расположения границ публичного сервитута
для эксплуатации объекта электросетевого хозяйства
«Электросетевой комплекс Подстанции 35/6 кВ «Нагорная» (КЛ 0,4кВ от ТП-4479, КЛ 0,4кВ
от ТП-4476, КЛ 0,4кВ от ТП-4451, КЛ 0,4кВ от ТП-4471, КЛ 0,4кВ от ТП-4489)»
(наименование объекта)**

План границ объекта



Используемые условные знаки и обозначения:

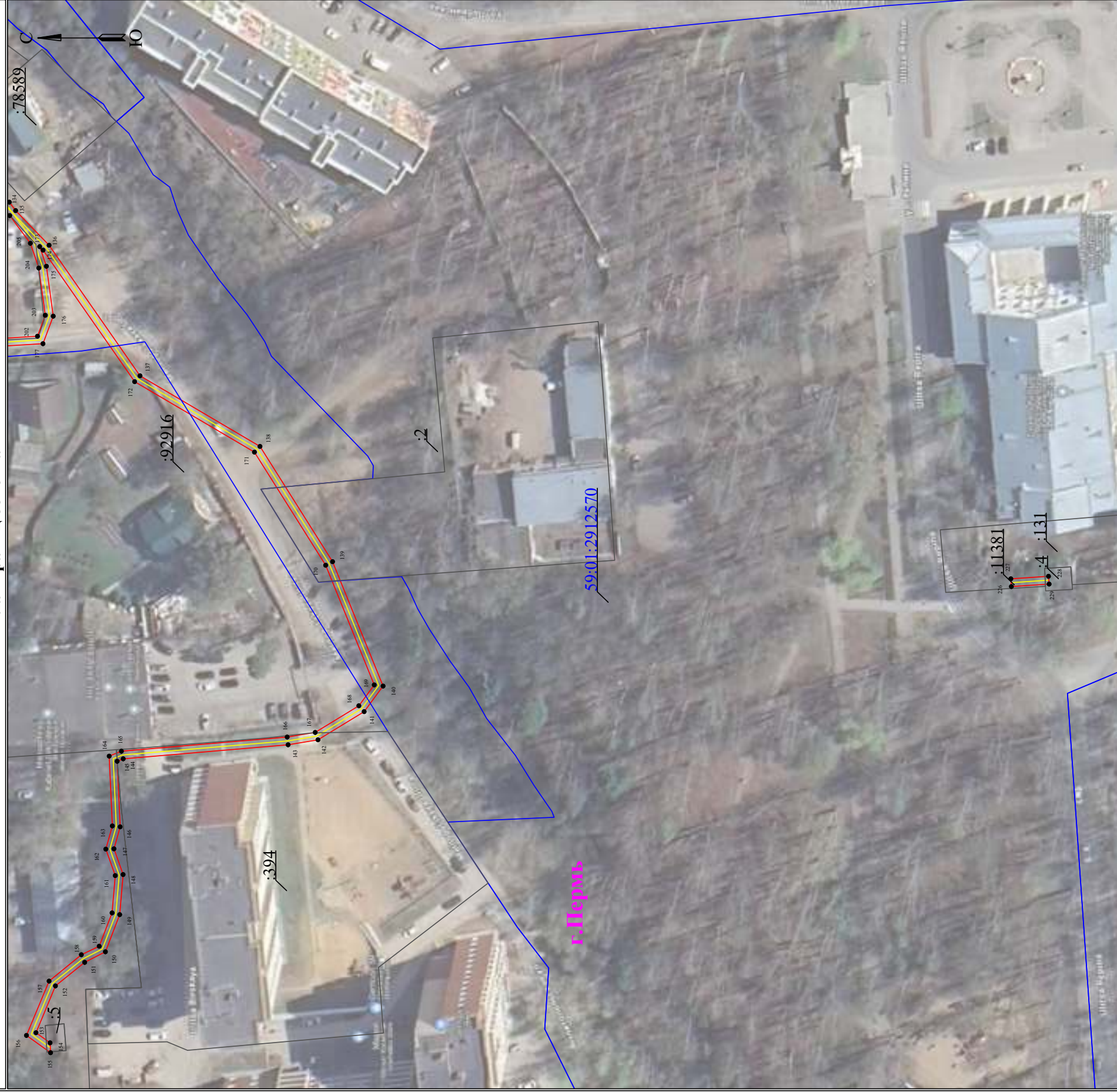
- | | | | |
|---------------|---|-----------|---|
| ● 1 | - обозначение характерной точки границы устанавливаемого публичного сервитута | — | - граница устанавливаемого публичного сервитута |
| — | - границы земельных участков, попадающих в зону публичного сервитута | г. Парень | - наименование населенного пункта |
| — | - граница кадастрового квартала | — | - ось линии, контур объекта |
| 59:01:4113664 | - номер кадастрового квартала | | |

Масштаб 1:1000

Лист 3 из 6

**Схема расположения границ публичного сервитута
для эксплуатации объекта электросетевого хозяйства
«Электросетевой комплекс Подстанция 35/6 кВ «Нагорная» (КЛ 0,4кВ от ТП-4479, КЛ 0,4кВ
от ТП-4476, КЛ 0,4кВ от ТП-4451, КЛ 0,4кВ от ТП-4471, КЛ 0,4кВ от ТП-4489)»
(наименование объекта)**

План границ объекта



Используемые условные знаки и обозначения:

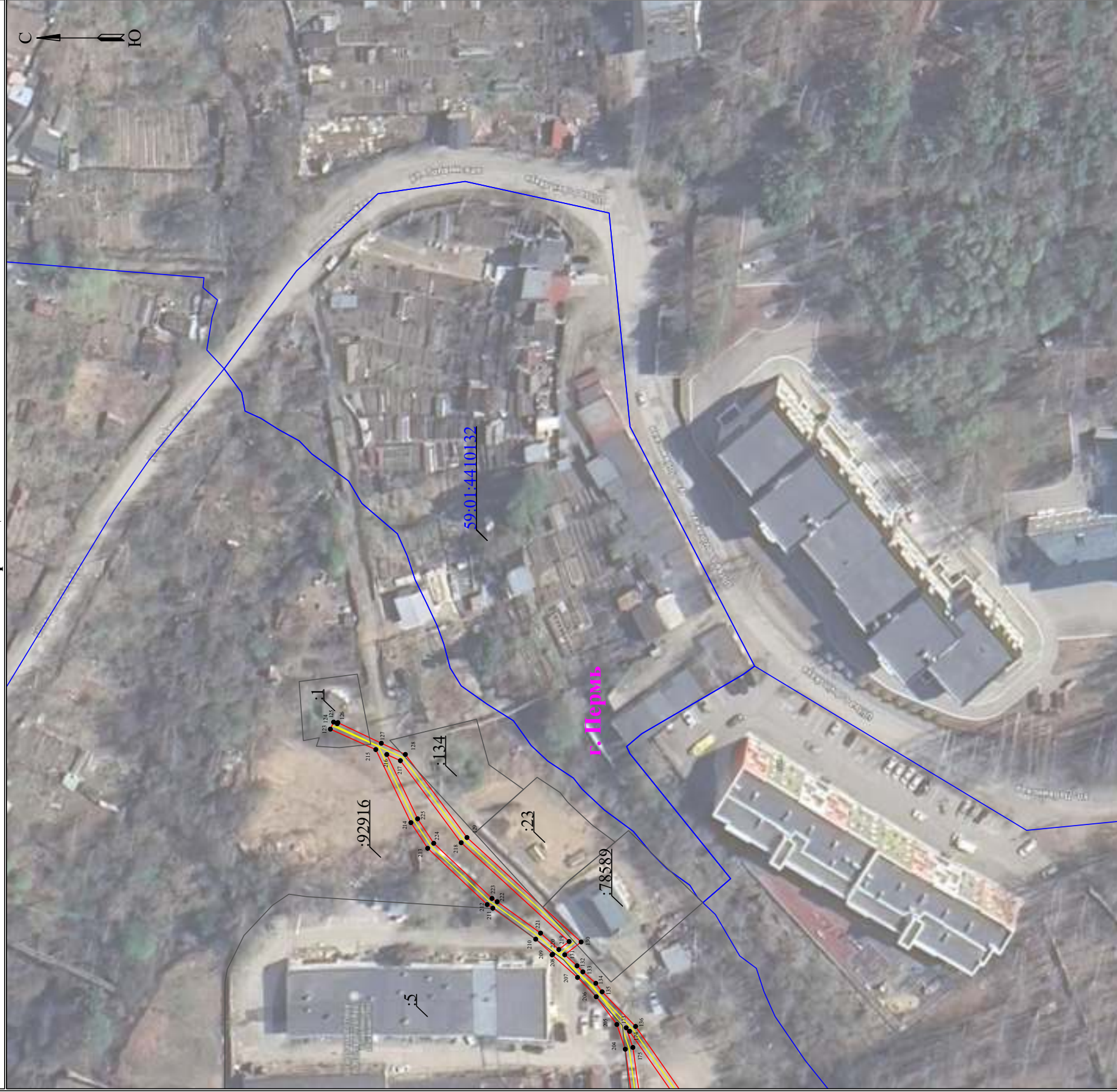
- | | | | |
|---------------|---|----------|---|
| ● 1 | - обозначение характерной точки границы устанавливаемого публичного сервитута | — | - граница устанавливаемого публичного сервитута |
| — | - границы земельных участков, попадающих в зону публичного сервитута | г. Пермь | - наименование населенного пункта |
| — | - граница кадастрового квартала | — | - ось линии, контур объекта |
| 59:01:4413664 | - номер кадастрового квартала | | |

Масштаб 1:1000

Лист 4 из 6

**Схема расположения границ публичного сервитута
для эксплуатации объекта электросетевого хозяйства
«Электросетевой комплекс Подстанции 35/6 кВ «Нагорная» (КЛ 0,4кВ от ТП-4479, КЛ 0,4кВ
от ТП-4476, КЛ 0,4кВ от ТП-4451, КЛ 0,4кВ от ТП-4471, КЛ 0,4кВ от ТП-4489)»
(наименование объекта)**

План границ объекта



Масштаб 1:1000

Лист 6 из 6

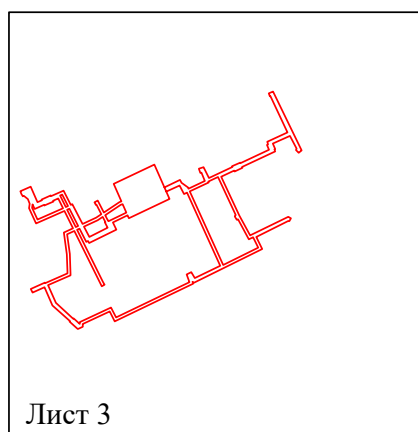
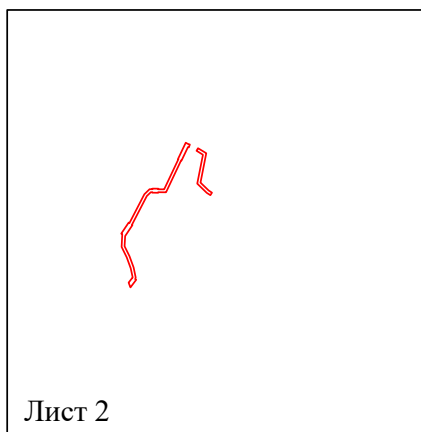
Используемые условные знаки и обозначения:

- | | | | |
|---------------|---|----------|---|
| ● 1 | - обозначение характерной точки границы устанавливаемого публичного сервитута | — | - граница устанавливаемого публичного сервитута |
| — | - граница земельных участков, попадающих в зону публичного сервитута | г. Перев | - наименование населенного пункта |
| — | - граница кадастрового квартала | — | - ось линии, контур объекта |
| 59:01:4413664 | - номер кадастрового квартала | | |

**Схема расположения границ публичного сервитута
для эксплуатации объекта электросетевого хозяйства
«Электросетевой комплекс Подстанция 35/6 кВ «Телецентр» (КЛ 0,4 кВ от ТП-2242,
КЛ 0,4 кВ от ТП-2141, ТП-2141)»
(наименование объекта)**

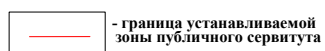
План границ объекта

Обзорная схема границ объекта



Лист 1 из 3

Условные обозначения:



**Схема расположения границ публичного сервитута
для эксплуатации объекта электросетевого хозяйства
«Электросетевой комплекс Подстанция 35/6 кВ «Геленцтр» (КЛ 0,4 кВ от ТП-2242, КЛ 0,4 кВ от ТП-2141, ТП-2141)»
(наименование объекта)**

План границ объекта



Масштаб 1:1000

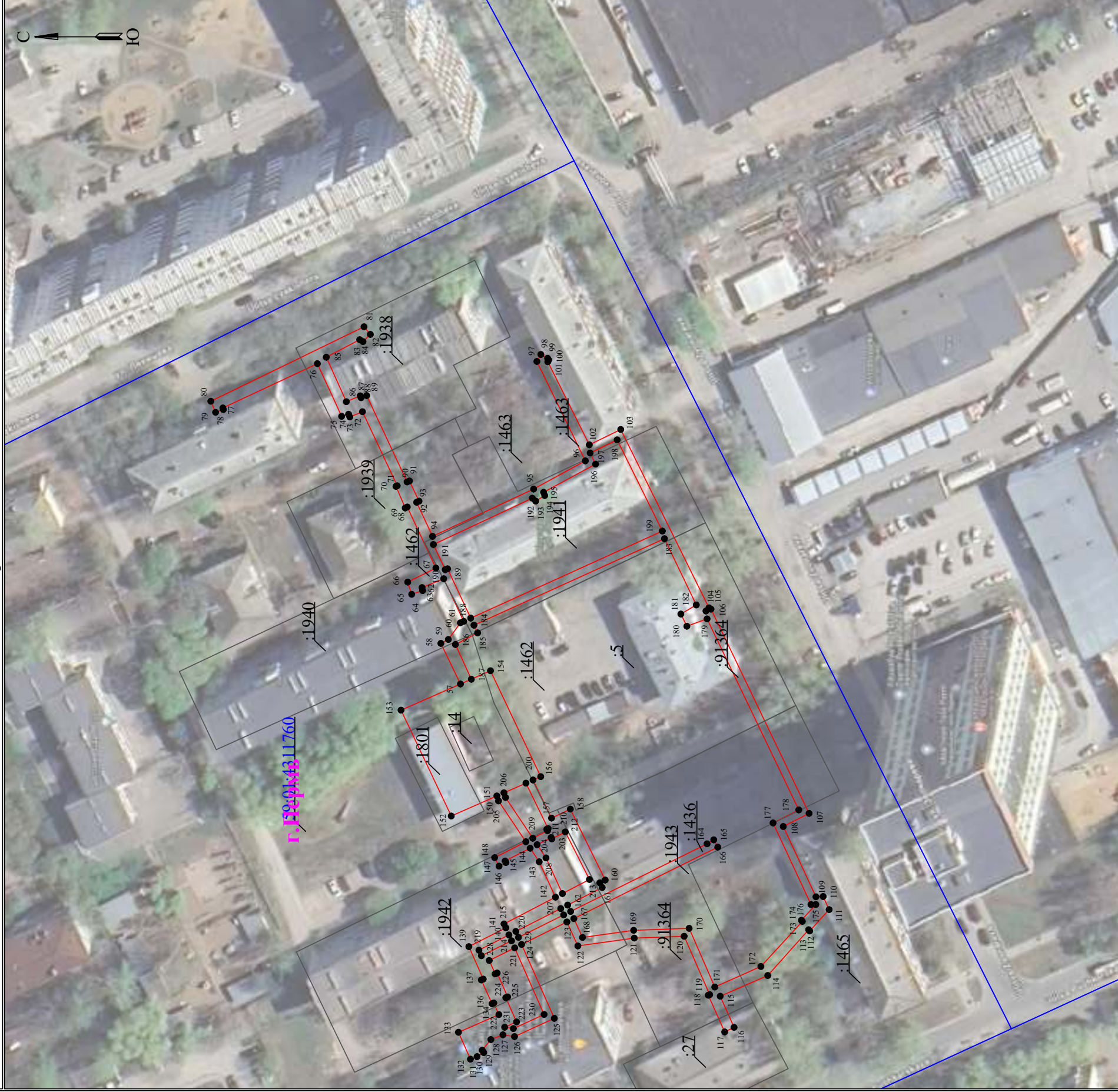
Лист 2 из 3

Используемые условные знаки и обозначения:

- | | | | |
|----------------|---|----------|---|
| ● 1 | - обозначение характерной точки границы устанавливаемого публичного сервитута | — | - граница устанавливаемого публичного сервитута |
| — | - границы земельных участков, попадающих в зону публичного сервитута | г. Пермь | - наименование населенного пункта |
| — | - граница кадастрового квартала | — | - ось линии, контур объекта |
| 99:01:4413:664 | - номер кадастрового квартала | | |

**Схема расположения границ публичного сервитута
для эксплуатации объекта электросетевого хозяйства
«Электросетевой комплекс Подстанция 35/6 кВ «Телецентр» (КЛ 0,4 кВ от ТП-2242, КЛ 0,4 кВ от ТП-2141, ТП-2141)»**
(наименование объекта)

План границ объекта



Масштаб 1:1000
Лист 3 из 3

Используемые условные знаки и обозначения:


- | | | | |
|-------------|---|----------|---|
| ● 1 | - обозначение характерной точки границы устанавливаемого публичного сервитута | — | - граница устанавливаемого публичного сервитута |
| — | - границы земельных участков, находящихся в зоне публичного сервитута | к. Пункт | - наименование населенного пункта |
| — | - граница кадастрового квартала | — | - ось линии, контур объекта |
| 59:01:41364 | - номер кадастрового квартала | | |

Схема расположения границ публичного сервитута
для эксплуатации объекта электросетевого хозяйства

«Электросетевой комплекс Подстанция 110/6 кВ «Северная» (КЛ 0,4 кВ от ТП
4321, КЛ 0,4 кВ от ТП 4105, КЛ 0,4 кВ от ТП 4116)»

(наименование объекта)

Обзорная схема границ объекта



Лист 1 из 4

Условные обозначения:

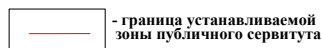


Схема расположения границ публичного сервитута
 для эксплуатации объекта электросетевого хозяйства
 «Электросетевой комплекс Подстанция 110/6 кВ «Северная» (КЛ 0,4 кВ от ТП 4321, КЛ 0,4 кВ от ТП 4105, КЛ 0,4 кВ от ТП 4116)»
 (наименование объекта)

План границ объекта



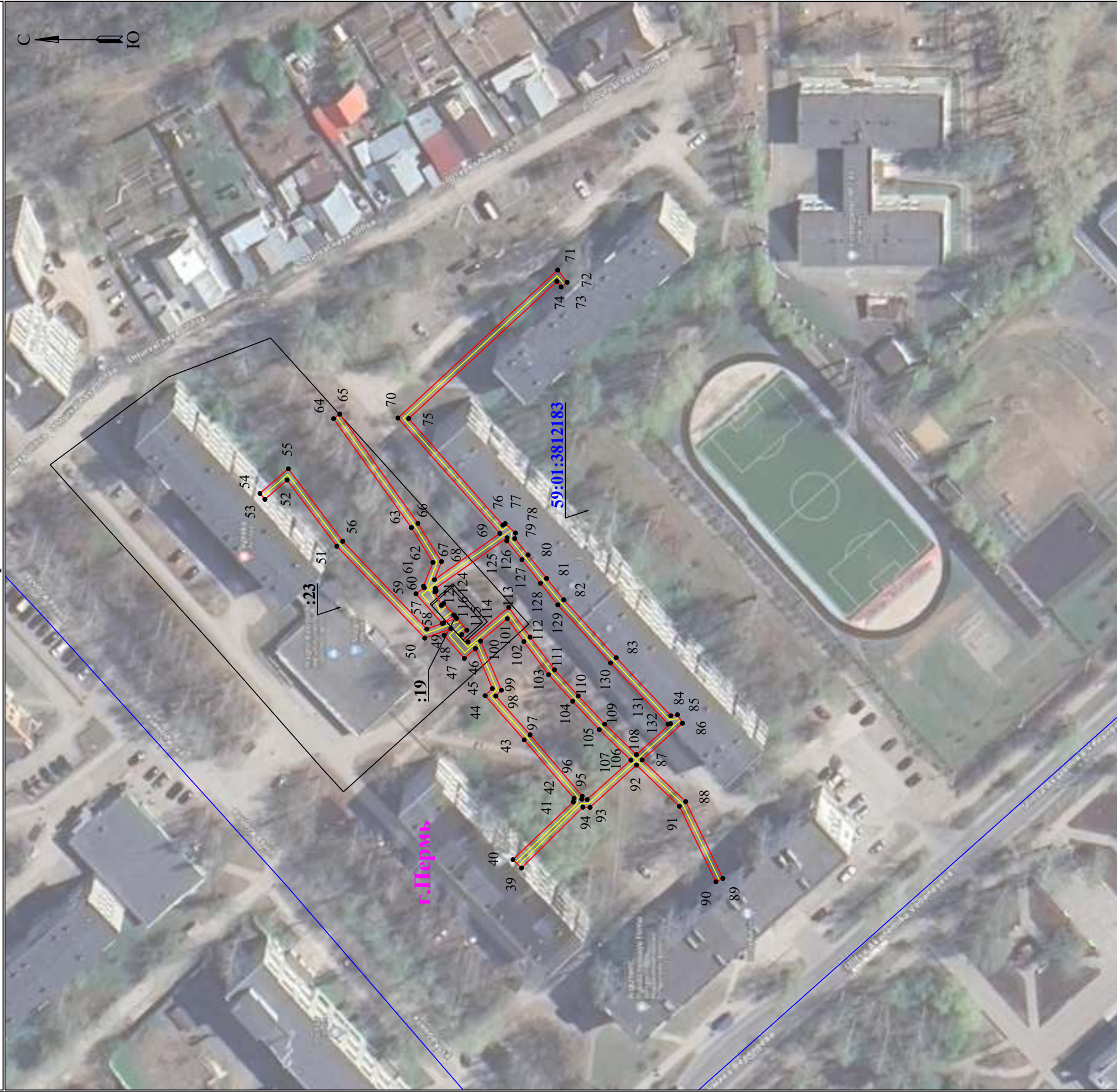
Масштаб 1:1000
 Лист 2 из 4

Используемые условные знаки и обозначения:

- | | | | |
|---------------|---|----------|---|
| ● 1 | - обозначение характерной точки границы устанавливаемого публичного сервитута | — | - граница устанавливаемого публичного сервитута |
| — | - граница земельных участков, попадающих в зону публичного сервитута | г.Церемь | - наименование населенного пункта |
| — | - граница кадастрового квартала | — | - ось линии, контур объекта |
| 59:01:4113664 | - номер кадастрового квартала | | |

**Схема расположения границ публичного сервитута
для эксплуатации объекта электросетевого хозяйства
«Электросетевой комплекс Подстанция 110/6 кВ «Северная» (КЛ 0,4 кВ от ТП 4321, КЛ 0,4 кВ от ТП 4105, КЛ 0,4 кВ от ТП 4116)»
(наименование объекта)**

План границ объекта



Используемые условные знаки и обозначения:

- | | | | |
|--------------|---|--------|---|
| ● 1 | - обозначение характерной точки границы устанавливаемого публичного сервитута | — | - граница устанавливаемого публичного сервитута |
| — | - границы земельных участков, попадающих в зону публичного сервитута | г.Путь | - наименование населенного пункта |
| — | - граница кадастрового квартала | — | - ось линии, контур объекта |
| 59:01:41.364 | - номер кадастрового квартала | | |

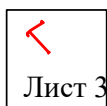
Масштаб 1:1000

Лист 3 из 4

**Схема расположения границ публичного сервитута
для эксплуатации объекта электросетевого хозяйства**


Электросетевой комплекс Подстанция 110/6 кВ «Северная» (КЛ 0,4кВ от ТП 4114, КЛ 0,4кВ от ТП 4348)
(наименование объекта)

Обзорная схема границ объекта



Лист 1 из 3

Условные обозначения:



- граница устанавливаемой зоны
публичного сервитута

Схема расположения границ публичного сервитута для эксплуатации объекта электросетевого хозяйства

Электросетевой комплекс Подстанция 110/6 кВ «Северная» (КЛ 0,4кВ от ТП 4114, КЛ 0,4кВ от ТП 4348)
(наименование объекта)



Используемые условные знаки и обозначения:

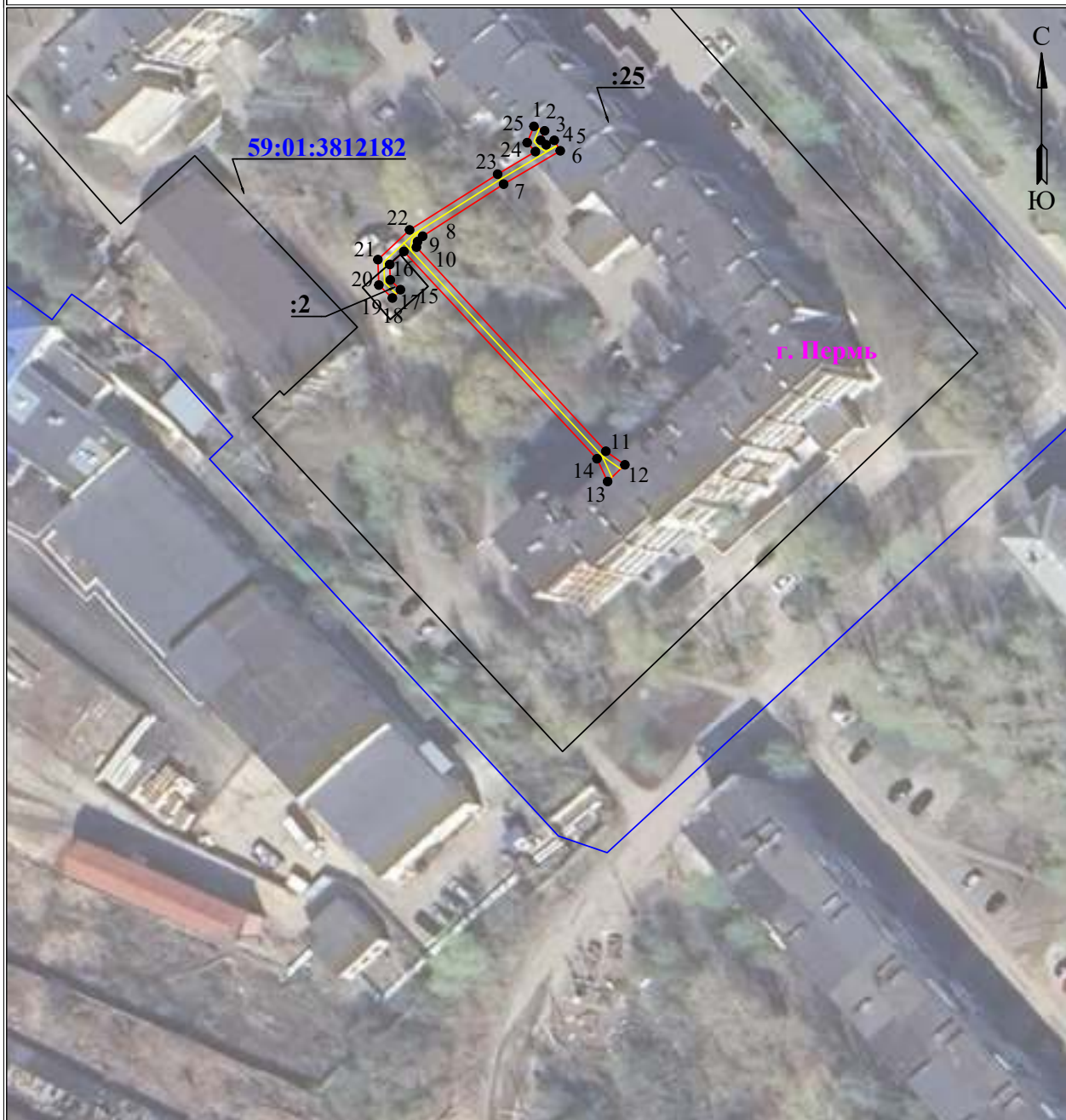
Масштаб 1:1000

Лист 2 из 3

<ul style="list-style-type: none"> ● 1 - обозначение характерной точки границы устанавливаемого публичного сервитута — - границы земельных участков, попадающих в зону публичного сервитута — - граница кадастрового квартала 59:01:4413664 - номер кадастрового квартала 	<ul style="list-style-type: none"> - граница устанавливаемого публичного сервитута г. Пермь - наименование населенного пункта - ось линии, контур объекта
---	---

**Схема расположения границ публичного сервитута
для эксплуатации объекта электросетевого хозяйства**

**Электросетевой комплекс Подстанция 110/6 кВ «Северная» (КЛ 0,4кВ от ТП 4114, КЛ 0,4кВ от ТП 4348)
(наименование объекта)**



Используемые условные знаки и обозначения:

Масштаб 1:1000

Лист 3 из 3









<ul style="list-style-type: none"> ● 1 - обозначение характерной точки границы устанавливаемого публичного сервитута — - границы земельных участков, попадающих в зону публичного сервитута — - граница кадастрового квартала 59:01:4413664 - номер кадастрового квартала 	<ul style="list-style-type: none"> — - граница устанавливаемого публичного сервитута г. Пермь - наименование населенного пункта — - ось линии, контур объекта
---	--

**Схема расположения границ публичного сервитута
для эксплуатации объекта электросетевого хозяйства
Электросетевой комплекс Подстанция 110/6 кВ «Северная» (КЛ 0,4кВ от ТП 0378)
(наименование объекта)**

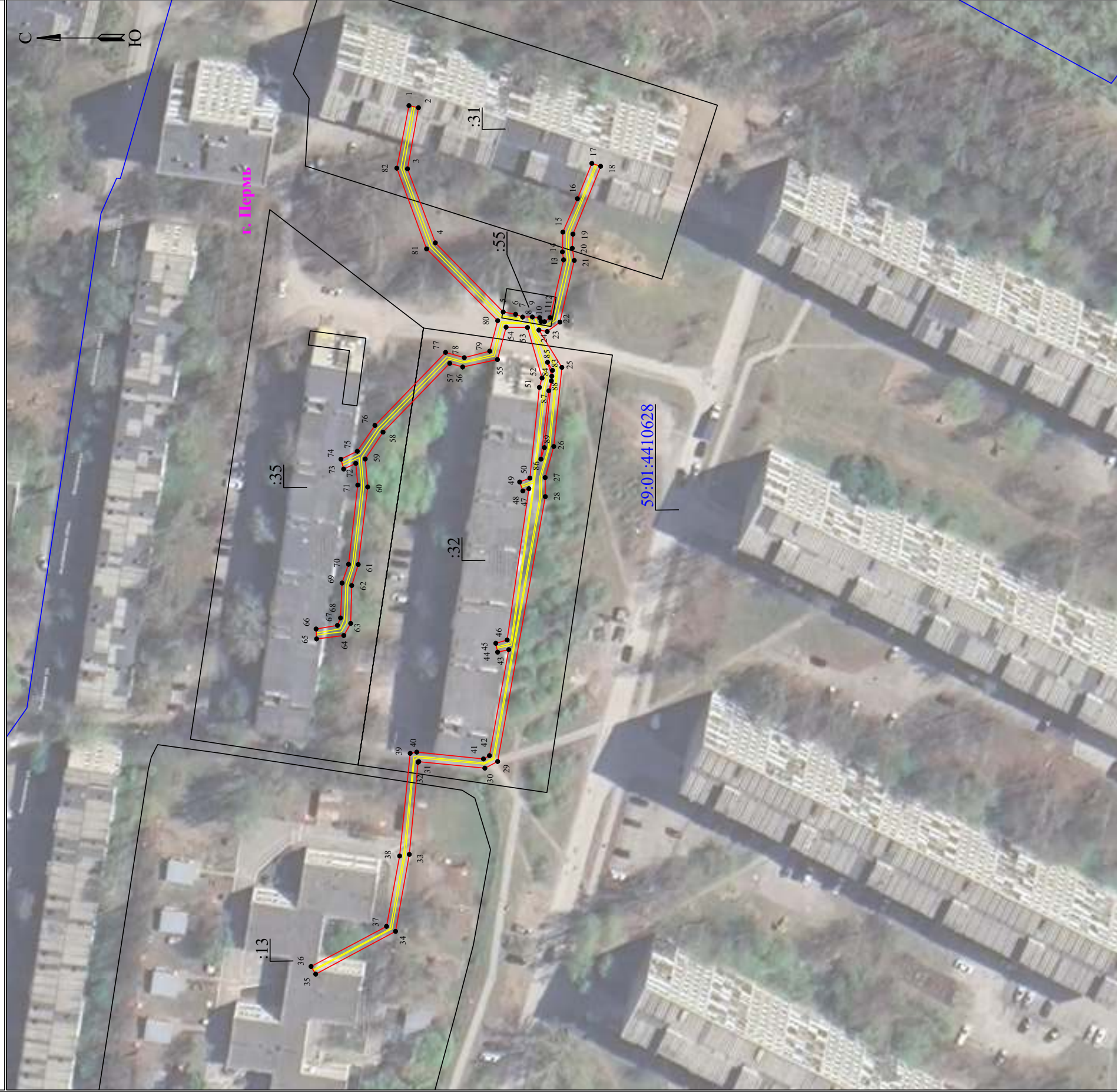


Масштаб 1:1000

Используемые условные знаки и обозначения:

	- обозначение характерной точки границы устанавливаемого публичного сервитута		- наименование населенного пункта
	- границы земельных участков, попадающих в зону публичного сервитута		- ось линии, контур объекта
	- граница кадастрового квартала		- граница устанавливаемого публичного сервитута
	- номер кадастрового квартала		
	- кадастровый номер земельного участка		

**Схема расположения границ публичного сервитута
для эксплуатации объекта электросетевого хозяйства
Электросетевой комплекс Подстанция 110/35/6 кВ Южная (КЛ 0,4 кВ от ТП-7357)
(наименование объекта)**




Масштаб 1:1000

Используемые условные знаки и обозначения:

- | | | | |
|---------------|--|---------|---|
| ● 1 | - обозначена характерной точки границы устанавливаемого публичного сервитута | с. Парк | - наименование населенного пункта |
| — | - границы земельных участков, попадающих в зону публичного сервитута | — | - ось линии, контур объекта |
| — | - граница кадастрового квартала | — | - граница устанавливаемого публичного сервитута |
| 59:01:2010331 | - номер кадастрового квартала | | |
| :123 | - кадастровый номер земельного участка | | |

**Схема расположения границ публичного сервитута
для эксплуатации объекта электросетевого хозяйства
ЭСК Подстанция 35/6кВ «Судозаводская» (КЛ 0,4 кВ: от КТП-1520, от БКТП-1302, от
БКТП-1303, от ТП-1510, от БКТП-1728 до ВРУ-1,2,3 ж.д. по ул. Адм. Макарова, 2, ТП-1510)
(наименование объекта)**

Обзорная схема границ объекта



Условные обозначения:


 - граница устанавливаемого публичного сервитута

Схема расположения границ публичного сервитута
 для эксплуатации объекта электросетевого хозяйства
 ЭСК Подстанции 35/6кВ «Судозаводская» (КЛ 0,4 кВ: от КТП-1520, от БКТП-1302, от
 БКТП-1303, от ТП-1510, от БКТП-1728 до ВРУ-1,2,3 ж.д. по ул. Адм. Макарова, 2, ТП-1510)
 (наименование объекта)



Используемые условные знаки и обозначения:

- 1 - обозначение характерной точки границы устанавливаемого публичного сервитута
- - границы земельных участков, попадающих в зону публичного сервитута
- - граница кадастрового квартала
- 59:01:20:0031 - номер кадастрового квартала
- :123 - кадастровый номер земельного участка
- г. Пермь - наименование населенного пункта
- - ось, линия, контур объекта
- - граница устанавливаемого публичного сервитута

Масштаб 1:500

Лист 3 из 6

**Схема расположения границ публичного сервитута
для эксплуатации объекта электросетевого хозяйства
ЭСК Подстанция 35/6кВ «Судозаводская» (КЛ 0,4 кВ: от КТП-1520, от БКТП-1302, от
БКТП-1303, от ТП-1510, от БКТП-1728 до ВРУ-1,2,3 ж.д. по ул. Адм. Макарова, 2, ТП-1510)
(наименование объекта)**

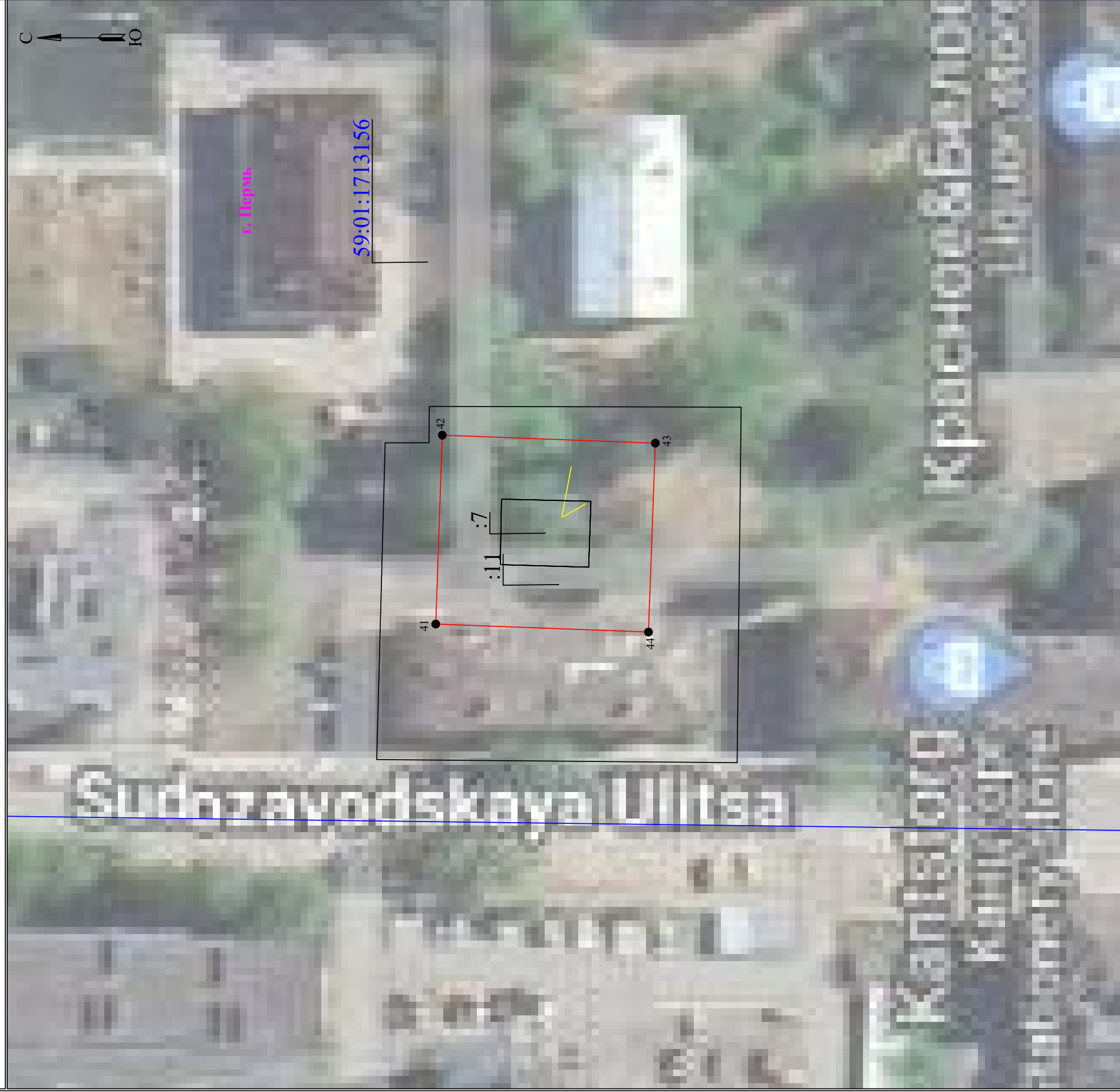


Масштаб 1:500 Лист 4 из 6

Используемые условные знаки и обозначения:

- | | | | |
|---------------|---|----------|---|
| ● 1 | - обозначение характерной точки границы устанавливаемого публичного сервитута | г. линия | - наименование населенного пункта |
| — | - границы земельных участков, попадающих в зону публичного сервитута | — | - ось линии, контур объекта |
| — | - граница кадастрового квартала | — | - граница устанавливаемого публичного сервитута |
| 59:01:2010331 | - номер кадастрового квартала | | |
| :123 | - кадастровый номер земельного участка | | |

Схема расположения границ публичного сервитута
 для эксплуатации объекта электросетевого хозяйства
 ЭСК Подстанция 35/6кВ «Судозаводская» (КЛ 0,4 кВ: от КТП-1520, от БКТП-1302, от
 БКТП-1303, от ТП-1510, от БКТП-1728 до ВРУ-1,2,3 ж.д. по ул. Адм. Макарова, 2, ТП-1510)
 (наименование объекта)



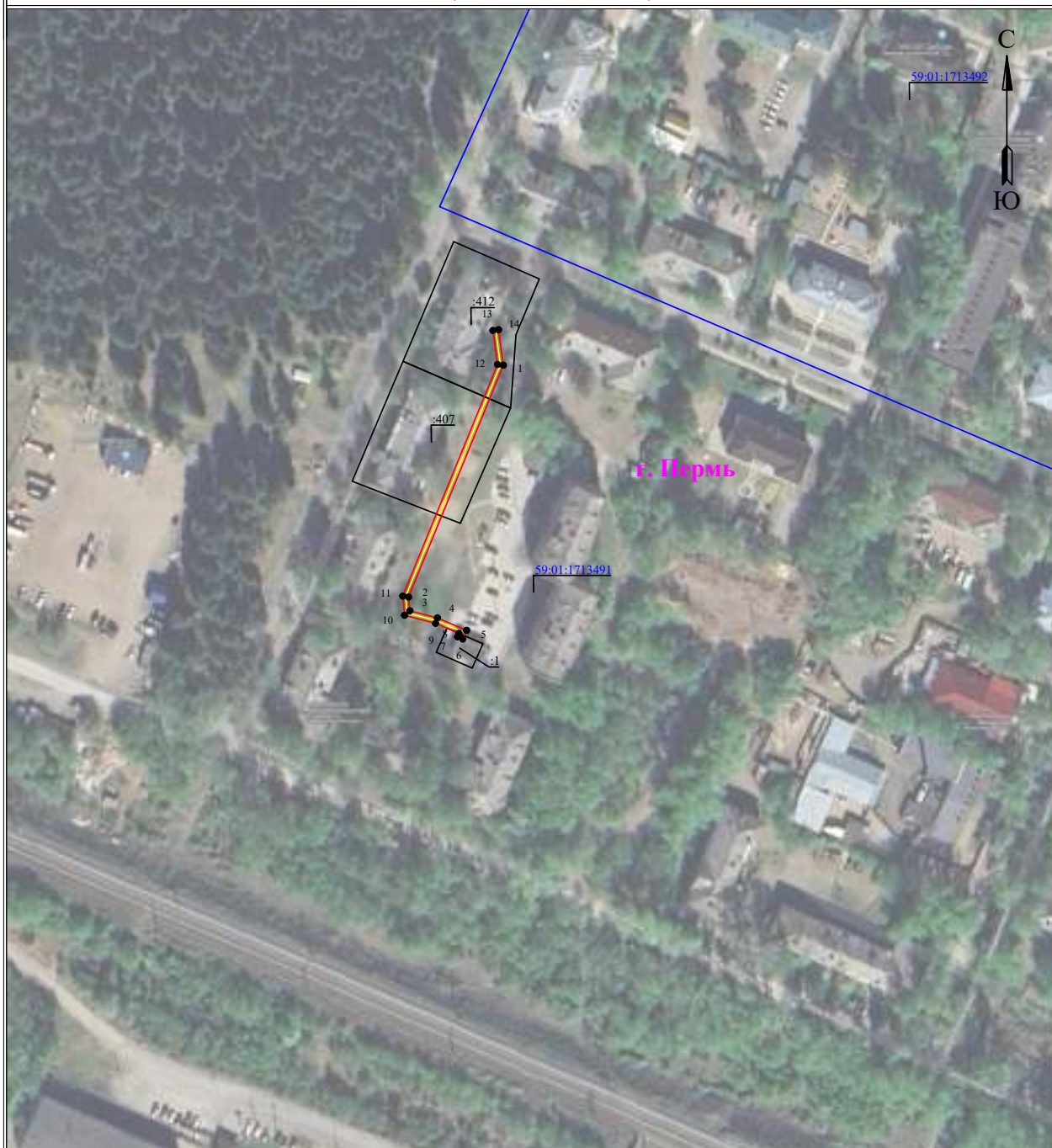
Масштаб 1:500
 Лист 5 из 6

Используемые условные знаки и обозначения:

- 1 - обозначение характерной точки границы устанавливаемого публичного сервитута
- - границы земельных участков, попадающих в зону публичного сервитута
- - граница кадастрового квартала
- 59:01:2010311 - номер кадастрового квартала
- :123 - кадастровый номер земельного участка
- Сервитут - наименование населенного пункта
- - ось линии, контур объекта
- - граница устанавливаемого публичного сервитута



**Схема расположения границ публичного сервитута
для эксплуатации объекта электросетевого хозяйства
Электросетевой комплекс Подстанция 110/35/6 кВ
«Окуловская» (КЛ 0,4 кВ от ТП-0722)
(наименование объекта)**



Масштаб 1:2000

Используемые условные знаки и обозначения:









	- обозначение характерной точки границы устанавливаемого публичного сервитута		- наименование населенного пункта
	- границы земельных участков, попадающих в зону публичного сервитута		- ось линии, контур объекта
	- граница кадастрового квартала		- граница устанавливаемого публичного сервитута
	- номер кадастрового квартала		
	- кадастровый номер земельного участка		

Схема расположения границ публичного сервитута



Масштаб 1:1000

Условные обозначения

- Проектные границы планируемого публичного сервитута
- Характерная точка границы публичного сервитута
- Характерная точка границы, сведения о которой позволяют однозначно определить ее положение на местности
- Обозначение характерной точки границы публичного сервитута
- Кадастровый номер земельного участка
- Часть границы, сведения ЕГРН о которой позволяют однозначно определить ее положение на местности
- Граница зданий, сооружений, объектов незавершенного строительства
- Границы кадастрового квартала
- Ось проектируемой магистральной сети канализации
- Номер кадастрового квартала

Подпись _____

Дата 14 марта 2024 г.

Место для оттиска печати (при наличии) лица, составившего описание местоположения границ объекта

Подготовлено с использованием системы КонсультантПлюс

Приложение
к Общим требованиям к порядку составления и утверждения отчета
о результатах деятельности государственного (муниципального)
учреждения и об использовании закрепленного за ним
государственного (муниципального) имущества, утвержденным
приказом Министерства финансов Российской Федерации
от 02.11.2021 № 171н

(в ред. Приказа Минфина России от 08.11.2022 № 159н)

(рекомендуемый образец)

**Отчет
о результатах деятельности государственного (муниципального) учреждения и об использовании
закрепленного за ним государственного (муниципального) имущества**

на 1 января 20 24 г.

		КОДЫ	
	Дата		01.01.2024
	по Сводному реестру		57308629
	ИНН		5904081771
Учреждение	Муниципальное автономное учреждение дополнительного образования города Перми "Детская школа искусств № 14 "Грани"	КПП	590401001
Тип учреждения	3 (казенное - "01", бюджетное - "02", автономное - "03")		
Орган, осуществляющий функции и полномочия учредителя	Департамент культуры и молодежной политики администрации города Перми	БК	924
Публично-правовое образование	Муниципальное	по ОКТМО	57701000001
Периодичность: годовая			

Раздел 1. Результаты деятельности

1. отчет о выполнении муниципального задания на оказание муниципальных услуг (выполнение работ) (далее - муниципальное задание)

2. сведения о поступлениях и выплатах учреждения, формируемые бюджетными и автономными учреждениями

3. сведения об оказываемых услугах, выполняемых работах сверх установленного государственного (муниципального) задания, а также выпускаемой продукции

4. сведения о доходах учреждения в виде прибыли, приходящейся на доли в уставных (складочных) капиталах хозяйственных товариществ и обществ, или дивидендов по акциям, принадлежащим учреждению исключен/ информация отсутствует

5. сведения о кредиторской задолженности и обязательствах учреждения

6. сведения о просроченной кредиторской задолженности исключен/ информация отсутствует

7. сведения о задолженности по ущербу, недостачам, хищениям денежных средств и материальных ценностей исключен/ информация отсутствует

8. сведения о численности сотрудников и оплате труда

9. сведения о счетах учреждения, открытых в кредитных организациях исключен/ информация отсутствует

Раздел 2. Использование имущества, закрепленного за учреждением

1. сведения о недвижимом имуществе, за исключением земельных участков (далее - сведения о недвижимом имуществе), закрепленном на праве оперативного управления

2. сведения о земельных участках, предоставленных на праве постоянного (бессрочного) пользования (далее - сведения об использовании земельных участков)

3. сведения о недвижимом имуществе, используемом по договору аренды исключен/ информация отсутствует

4. сведения о недвижимом имуществе, используемом по договору безвозмездного пользования (договору ссуды) исключен/ информация отсутствует

5. сведения об особо ценном движимом имуществе (за исключением транспортных средств)

6. сведения о транспортных средствах исключен/ информация отсутствует

7. сведения об имуществе, за исключением земельных участков, переданном в аренду исключен/ информация отсутствует

Раздел 3. Эффективность деятельности

1. -

2. -

Руководитель
(уполномоченное лицо)
Учреждения

И.о. директора
(должность)

Н.А. Снигирева
(расшифровка подписи)

Исполнитель

И.о. директора
(должность)

83422957358
(телефон)

" 29 " января 20 24 г.

ОТЧЕТ

о выполнении муниципального задания на оказание муниципальных услуг (выполнение работ) № _____ на 2023 год и на плановый период 2024 и 2025 годов

на "01" января 2023 г.

наименование муниципального учреждения
 Виды деятельности муниципального учреждения

учреждение дополнительного образования города Перми "Детская

Образование Дополнительное детей и взрослых

(указываются виды деятельности муниципального учреждения, по которым ему утверждено муниципальное задание)

Периодичность

ежеквартально

(указывается в соответствии с периодичностью представления отчета о выполнении муниципального задания, установленной в муниципальном задании)

Форма	Коды
по ОКУД	0506501
Дата	01.01.2024
Код по сводному реестру	
По ОКВЭД	8541
По ОКВЭД	
По ОКВЭД	

Часть 1. Сведения об оказываемых муниципальных услугах

Раздел __1__

Код по общероссийскому базовому
перечню или региональному перечню

42.Г.42.0

1. Наименование муниципальной услуги:

Реализация дополнительных общеразвивающих программ

2. Категории потребителей муниципальной услуги:

Физические лица

3. Сведения о фактическом достижении показателей, характеризующих объем и качество муниципальной услуги

3.1. Сведения о фактическом достижении показателей, характеризующих качество муниципальной услуги

Уникальный номер реестровой записи	Показатель, характеризующий муниципальную услугу		Показатель, характеризующий условия (формы) оказания муниципальной услуги		Показатель качества муниципальной услуги						причина отклонения			
	наименование показателя	наименование показателя	наименование показателя	наименование показателя	единица измерения	код по ОКЕИ	наименование	уверждено в муниципальном задании на год	уверждено в муниципальном задании на отчетную дату	исполнено на отчетную дату		допустимое (возможное) отклонение	отклонение, превышающее допустимое (возможное) отклонение	
1	2	3	4	5	6	7	8	9	10	11	12	13	14	15
8042000.99.0.Б55 ZAE76000	Художественно-направленности	-	-	Очная	-	1. Доля детей, осваивающих дополнительные образовательные программы в образовательном учреждении 2. Доля родителей (законных представителей), удовлетворенных условиями и качеством предоставляемой образовательной услуги 3. Доля выпускников, продолживших обучение по специальности, от общего количества выпускников 4. Доля получателей услуги на конец учебного года от количества получателей услуги на начало учебного года	%		12	12	12	1		
									100	100	100	5		
									4	4	0	0		Учащиеся взяли дополнительный год обучения для подготовки к поступлению
									100	100	100	5		

3.2. Сведения о фактическом достижении показателей, характеризующих объем муниципальной услуги

Уникальный номер реестровой записи	Показатель, характеризующий содержание муниципальной услуги		Показатель, характеризующий условия (формы) оказания муниципальной услуги		Показатель объема муниципальной услуги							Размер платы (цена, тариф)			
	наименование показателя	наименование показателя	наименование показателя	наименование показателя	единица измерения	код по ОКЕИ	утверждено в муниципальном задании на год	утверждено в муниципальном задании на отчетную дату	исполнено на отчетную дату	допустимое (возможное) отклонение	отклонение, превышающее допустимое (возможное) отклонение		причина отклонения		
1	2	3	4	5	6	7	8	9	10	11	12	13	14	15	16
8042000.99.0.Б55 2AE76000	Художественно-и направленност и	-	-	очная	-	Количество человеко-часов	человеко-час		7320	7320	7320	366			

Часть 1. Сведения об оказываемых муниципальных услугах

Раздел __2__

Код по общероссийскому базовому
перечню или региональному перечню

42.Д44.0

1. Наименование муниципальной услуги:

Реализация дополнительных предпрофессиональных программ в области искусств

2. Категории потребителей муниципальной услуги:

Физические лица, имеющие необходимые для освоения
соответствующей образовательной программы

3. Сведения о фактическом достижении показателей, характеризующих объем и качество муниципальной услуги

3.1. Сведения о фактическом достижении показателей, характеризующих качество муниципальной услуги

Уникальный номер реестровой записи	Показатель, характеризующий содержание муниципальной услуги			Показатель, характеризующий условия (формы) оказания муниципальной услуги			Показатель качества муниципальной услуги							
	наименование показателя	наименование показателя	наименование показателя	наименование показателя	наименование показателя	наименование показателя	единица измерения	код по ОКЕИ	утверждено в муниципальном задании на год	утверждено в муниципальном задании на отчетную дату	исполнено на отчетную дату	допустимое (возможное) отклонение	отклонение, превышающее допустимое (возможное) отклонение	причина отклонения
1	2	3	4	5	6	7	8	9	10	11	12	13	14	15
8021120.99.0.0565 5AA48000	Фортепиано	-	-	Очная	-	1. Доля детей, осваивающих дополнительные образовательные программы в муниципальном учреждении	%		15	15	15	1	0	новый набор был осуществлен на другие образовательные программы
						2. Доля родителей (законных представителей), удовлетворенных условиями и качеством предоставляемой образовательной услуги	%		100	100	100	5	0	
						3. Доля получателей услуги на конец учебного года от количества получателей услуги на начало учебного года	%		100	100	100	5	0	
8021120.99.0.0565 5AB04000	Струнные инструменты	-	-	Очная	-	1. Доля детей, осваивающих дополнительные образовательные программы в муниципальном учреждении	%		2	2	2	0	0	

8021120.99.0.655 5AГ28000	Хоровое пение	-	-	-	Очная	-	-	-	-	100	100	100	100	100	5	0		
										2	2	2	2	2	0	0		
										100	100	100	100	100	5	0		
										100	100	100	100	100	5	0		
										100	100	100	100	100	5	0		
										6	6	6	6	6	0	0		новый набор на данную образовательную программу превысил план набора
8021120.99.0.655 5AB16000	народные инструменты	-	-	-	Очная	-	-	-	-	6	6	6	6	6	0	0		
										2	2	2	2	2	0	0		
										100	100	100	100	100	5	0		
										100	100	100	100	100	5	0		
										6	6	6	6	6	0	0		

8021120.99.0.655 5АД40000	Живовпись	-	-	-	Очная	-	2. Доля родителей (законных представителей), удовлетворенных условиями и качеством предоставляемой образовательной услуги %	100	100	100	5	0	
							3. Доля получателей услуги на конец учебного года от количества получателей услуги на начало учебного года %	100	100	100	5	0	
							1. Доля детей, осваивающих дополнительные образовательные программы в образовательном учреждении %	31	31	32	2	0	
							2. Доля родителей (законных представителей), удовлетворенных условиями и качеством предоставляемой образовательной услуги %	100	100	100	5	0	
							3. Доля получателей услуги на конец учебного года от количества получателей услуги на начало учебного года %	100	100	100	5	0	
8021120.99.0.655 5АЖ08000	Хореографическое творчество	-	-	-	Очная	-	1. Доля детей, осваивающих дополнительные образовательные программы в образовательном учреждении %	33	33	32	2	0	

Часть 2. Сведения о выполненных работах

Раздел _____
 Код по общероссийскому базовому
 перечню или региональному перечню

1. Наименование работы:

2. Категории потребителей работ:

3. Сведения о фактическом достижении показателей, характеризующих объем и качество работы

3.1. Сведения о фактическом достижении показателей, характеризующих качество работы

Уникальный номер реестровой записи	Показатель, характеризующий содержание работы				Показатель, характеризующий условия (формы) выполнения работы				Показатель качества работы					
	наименование показателя		наименование показателя		наименование показателя		наименование показателя		единица измерения	значения		допустимое (возможное) отклонение	отклонение, превышающее допустимое (возможное) отклонение	причина отклонения
	наименование показателя	наименование показателя	наименование показателя	наименование показателя	наименование показателя	наименование показателя	наименование показателя	наименование показателя		утверждено в муниципальном задании на год	исполнено на отчетную дату			
1	2	3	4	5	6	7	8	9	10	11	12	13	14	15
												0		
												0		

3.2. Сведения о фактическом достижении показателей, характеризующих объем муниципальной услуги

Уникальный номер реестровой записи	Показатель, характеризующий содержание работы				Показатель, характеризующий условия (формы) выполнения работы				Показатель объема работы					
	наименование показателя		наименование показателя		наименование показателя		наименование показателя		единица измерения	значения		допустимое (возможное) отклонение	отклонение, превышающее допустимое (возможное) отклонение	причина отклонения
	наименование показателя	наименование показателя	наименование показателя	наименование показателя	наименование показателя	наименование показателя	наименование показателя	наименование показателя		утверждено в муниципальном задании на год	исполнено на отчетную дату			
1	2	3	4	5	6	7	8	9	10	11	12	13	14	15
												0		
												0		

Часть 3. Отчет о финансовом обеспечении муниципального бюджета на 1 января 2024 г.

Единица измерения: тыс. руб.

Наименование муниципальной услуги (работы)	Утвержденный объем финансирования	Остаток неиспользованных средств на начало отчетного периода				Поступило средств				Произведено расходов (кассовые расходы)				Остаток неиспользованных средств на конец отчетного периода			
		всего		в том числе:		всего		в том числе:		всего		в том числе:		всего		в том числе:	
		за счет бюджета города Перми	за счет межбюджетных трансфертов	за счет бюджета города Перми	за счет межбюджетных трансфертов	за счет бюджета города Перми	за счет межбюджетных трансфертов	за счет бюджета города Перми	за счет межбюджетных трансфертов	за счет бюджета города Перми	за счет межбюджетных трансфертов	за счет бюджета города Перми	за счет межбюджетных трансфертов	за счет бюджета города Перми	за счет межбюджетных трансфертов		
1	2	3	4	5	6	7	8	9	10	11	12	13	14	15	16		
Реализация дополнительных общеразвивающих программ	1842,43	-	0	0	1 842,43	1842,43		1 842,43	1842,43		-	-	-	-	-		
Реализация дополнительных предпрофессиональных программ в области искусств	11317,77	71,71	0	0	11 317,77	11317,77		11 380,85	11380,85		8,63	8,63	-	-			
Всего		71,71	-	-	13 160,20	13 160,20	-	13 223,28	13 223,28	-	8,63	8,63	-	-			

Руководитель (уполномоченное лицо) учреждения _____ (подпись)

Исполнитель (лицо, ответственное за составление отчета) _____ (подпись)

_____ 20__ года

Подготовлено с использованием системы КонсультантПлюс

(в ред. Приказа Минфина России от 31.01.2023 № 10н)

Сведения о поступлениях и выплатах учреждения

Учреждение _____ на 1 января 20 24 г.

Орган, осуществляющий функции и полномочия учредителя _____

Публично-правовое образование _____

Периодичность: годовая

Единица измерения: руб.

Муниципальное автономное учреждение дополнительного образования города Перми "Детская школа искусств №14 "Гранит"

Департамент культуры и молодежной политики администрации города Перми

Муниципальное образование _____

КОДЫ	
Дата	01.01.2024
ИНН	5904081771
КПП	590401001
Глава по БК	924
по ОКТМО	57701000
по ОКЕИ	383

Раздел 1. Сведения о поступлениях учреждения

Наименование показателя	Код строки	Сумма поступлений		Изменение, %	Доля в общей сумме поступлений, %
		за 2023 год (за отчетный финансовый год)	за 2022 год (за год, предшествующий отчетному)		
I	2	3	4	5	6
Субсидии на финансовое обеспечение выполнения государственного (муниципального) задания	0100	13160195,11	11158500	-	92,30%
Субсидии на финансовое обеспечение выполнения государственного задания из бюджета Федерального фонда обязательного медицинского страхования	0200	-	-	-	-
Субсидии на иные цели	0300	508381,69	872600,4	-	3,60%
Субсидии на осуществление капитальных вложений	0400	-	-	-	-
Гранты в форме субсидий, всего	0500	-	-	-	-
в том числе:					
гранты в форме субсидий из федерального бюджета	0501	-	-	-	-
гранты в форме субсидий из бюджетов субъектов Российской Федерации и местных бюджетов	0502	-	-	-	-
Гранты, предоставляемые юридическими и физическими лицами (за исключением грантов в форме субсидий, предоставляемых из бюджетов бюджетной системы Российской Федерации)	0600	-	-	-	-
из них:					
гранты, предоставляемые юридическими лицами (операторами), источником финансового обеспечения которых являются субсидии и имущественные взносы, полученные из бюджетов бюджетной системы Российской Федерации	0610	-	-	-	-
Пожертвования и иные безвозмездные перечисления от физических и юридических лиц, в том числе иностранных организаций	0700	-	-	-	-
Доходы от приносящей доход деятельности, компенсаций затрат (за исключением доходов от собственности), всего	0800	587031	761075	-	4,10%
в том числе:					
доходы в виде платы за оказание услуг (выполнение работ) в рамках установленного государственного задания	0801	587031	761075	-	4,10%
доходы от оказания услуг, выполнения работ, реализации готовой продукции сверх установленного государственного задания по видам деятельности, отнесенным в соответствии с учредительными документами к основным	0802	-	-	-	-
доходы от платы за пользование служебными жилыми помещениями и общежитиями, включаемой в плату за пользование и плату за содержание жилого помещения	0803	-	-	-	-
доходы от оказания услуг, в рамках обязательного медицинского страхования	0804	-	-	-	-
доходы от оказания медицинских услуг, предоставляемых женщинам в период беременности, женщинам и новорожденным в период родов и в послеродовой период	0805	-	-	-	-
возмещение расходов, понесенных в связи с эксплуатацией имущества, находящегося в оперативном управлении учреждения	0806	-	-	-	-
прочие доходы от оказания услуг, выполнения работ, компенсации затрат учреждения, включая возмещение расходов по решению судов (возмещение судебных издержек)	0807	-	-	-	-

Подготовлено с использованием системы КонсультантПлюс

Наименование показателя	Код строки	Сумма поступлений			Изменение, %	Доля в общей сумме поступлений, %
		за 2023 год (за отчетный финансовый год)	за 2022 год (за год, предшествующий отчетному)			
1	2	3	4	5	6	
Доходы от собственности, всего	0900	-	-	-	-	
доходы в виде арендной либо иной платы за передачу в возмездное пользование государственного (муниципального) имущества	0901	-	-	-	-	
доходы от распоряжения правами на результаты интеллектуальной деятельности и средствами индивидуализации	0902	-	-	-	-	
проценты по депозитам учреждения в кредитных организациях	0903	-	-	-	-	
проценты по остаткам средств на счетах учреждения в кредитных организациях	0904	-	-	-	-	
проценты, полученные от предоставления займов	0905	-	-	-	-	
проценты по иным финансовым инструментам	0906	-	-	-	-	
доходы в виде прибыли, приходящейся на доли в уставных (складочных) капиталах хозяйственных товариществ и обществ, или дивидендов по акциям, принадлежащим учреждению	0907	-	-	-	-	
прочие доходы от использования имущества, находящегося в оперативном управлении учреждения	1000	-	-	-	-	
Поступления доходов от штрафов, пеней, неустоек, возмещения ущерба	1100	-	-	-	-	
Поступления доходов от выбытия нефинансовых активов	1200	-	-	-	-	
Поступления доходов от выбытия финансовых активов	9000	14255607,8	12792175,4	х	100%	
Итого						

Подготовлено с использованием системы КонсультантПлюс

Наименование показателя	Код строки	Сумма выплат за отчетный период, всего	Доля в общей сумме выплат, %	в том числе по источникам финансового обеспечения обязательств по выплатам за счет средств гранта в форме субсидии										из них:					
				доля в общей сумме выплат, отраженных в графе 3, %	доля в общей сумме выплат, отраженных в графе 3, %	доля в общей сумме выплат, отраженных в графе 3, %	доля в общей сумме выплат, отраженных в графе 3, %	доля в общей сумме выплат, отраженных в графе 3, %	доля в общей сумме выплат, отраженных в графе 3, %	доля в общей сумме выплат, отраженных в графе 3, %	доля в общей сумме выплат, отраженных в графе 3, %	доля в общей сумме выплат, отраженных в графе 3, %	доля в общей сумме выплат, отраженных в графе 3, %	доля в общей сумме выплат, отраженных в графе 3, %	доля в общей сумме выплат, отраженных в графе 3, %	доля в общей сумме выплат, отраженных в графе 3, %	доля в общей сумме выплат, отраженных в графе 3, %		
																		за счет средств субсидии на иные цели	за счет средств от приносящей деятельности, всего
1	2	3	4	5	6	7	8	9	10	11	12	13	14	15	16	17	18	19	20
Приобретение финансовых активов, всего:	0800	-	-	-	-	-	-	-	-	-	-	-	-	-	-	-	-	-	-
из них:																			
приобретение ценных бумаг, кроме акций и иных форм участия в капитале	0801	-	-	-	-	-	-	-	-	-	-	-	-	-	-	-	-	-	-
приобретение акций и иные формы участия в капитале	0802	-	-	-	-	-	-	-	-	-	-	-	-	-	-	-	-	-	-
Иные выплаты, всего	0900	-	-	-	-	-	-	-	-	-	-	-	-	-	-	-	-	-	-
из них:																			
перечисление денежных обеспечений	0901	-	-	-	-	-	-	-	-	-	-	-	-	-	-	-	-	-	-
перечисление денежных средств на депозитные счета	0902	-	-	-	-	-	-	-	-	-	-	-	-	-	-	-	-	-	-
Итого	9000	14208423,98	100%	13223272,37	100%	505200,4	100%	-	100%	-	100%	-	100%	479951,21	100%	-	100%	-	100%

Руководитель
(уполномоченное лицо)
Учреждения

И.о. директора
(должность)
зам.директора по ОБ
(должность)

Н.А. Ситнирева
(расшифровка подписи)
2957358
(номер)
(номер)

" 29 " января 20 24 г.

Подготовлено с использованием системы КонсультантПлюс

**Сведения об оказываемых услугах, выполняемых работах
сверх установленного государственного (муниципального) задания, а также выпускаемой продукции**
на 1 января 20 24 г.

КОДЫ	
01.01.2024	Дата
573 08629	по Сводному реестру
5904081771	ИНН
590401001	КПП
924	глава по БК
57701000	по ОКТМО

Муниципальное автономное учреждение дополнительного образования города Перми "Детская школа искусств № 14 "Тригги"
 Департамент культуры и молодежной политики администрации города Перми
 Муниципальное образование

Учреждение
 Орган, осуществляющий функции
 и полномочия учредителя
 Публично-правовое образование
 Периодичность: годовая

Раздел 1. Сведения об услугах, оказываемых сверх установленного государственного (муниципального) задания

Наименование оказываемых услуг	Код по ОКВЭД	Код строки	Объем оказанных услуг		Доход от оказания услуг, руб.	Цена (тариф)	Справочно: реквизиты акта, которым установлена цена (тариф)	
			единица измерения	всего			кем издан (ФОИВ, укрежение)	дата
Платные услуги	85.41.2	3	4	6	7	8	9	10
		2000	792	250	587031	2348,124	Приказ	от 01.09.2023
Итого		9000	x	x	-	-	x	x

Раздел 2. Сведения о работах, выполняемых сверх установленного государственного (муниципального) задания

Наименование выполняемых работ	Код по ОКВЭД	Код строки	Объем выполненных работ		Доход от выполнения работ, руб.	Цена (тариф)	Справочно: реквизиты акта, которым установлена цена (тариф)	
			единица измерения	всего			кем издан (ФОИВ, укрежение)	дата
Итого		3	4	6	7	8	9	10
		2000	-	-	-	-	-	-
Итого		9000	x	x	-	-	x	x

Раздел 3. Сведения о производимой продукции

Наименование производимой продукции	Код по ОКВЭД	Код строки	Объем произведенной продукции		Доход от реализации продукции, руб.	Цена (тариф)	Справочно: реквизиты акта, которым установлена цена (тариф)	
			единица измерения	всего			кем издан (ФОИВ, укрежение)	дата
Итого		3	4	6	7	8	9	10
		2000	-	-	-	-	-	-
Итого		9000	x	x	-	-	x	x

Руководитель (уполномоченное лицо) Учреждения _____ И.о. директора (должность) _____ Н.А. Ситнирева (расшифровка подписи)
 Исполнитель заместитель директора по общим _____ замеситель директора по общим (полность) _____ Н.А. Ситнирева (фамилия, инициалы)
 " 29 " января 20 24 г. _____ (телефон) _____ 83-42957358

Подготовлено с использованием системы КонсультантПлюс

(в ред. Приказа Минфина России от 31.01.2023 № 10н)

Сведения о кредиторской задолженности и обязательствах учреждения

на 1 января 20 24 г.

Дата	КОДЫ
01.01.2024	01.01.2024
по Сводному реестру	57308629
ИНН	5904081771
КПП	590401001
глава по БК	924
по ОКТМО	57701000
по ОКЕИ	383

Муниципальное автономное учреждение дополнительного образования города Перми "Детская школа искусств №14 "Грани"

Департамент культуры и молодежной политики администрации города Перми

Муниципальное образование

Учреждение
 Орган, осуществляющий
 функции и полномочия учредителя
 Публично-правовое образование
 Периодичность: годовая
 Единица измерения: руб.

Код строки	Наименование показателя	Объем кредиторской задолженности на начало года		Объем кредиторской задолженности на конец отчетного периода						Объем отложенных обязательств учреждения					
		всего	из нее: в отчетном финансовом году	всего	из нее срок оплаты наступил в:				всего	в том числе:					
					1 квартал	2 квартал	3 квартал	4 квартал		по претензиям	по непоступившим расчетным документам	иные			
2		3	4	5	6	7	8	9	10	11	12	13	14	15	16
1000	По выплате заработной платы	-	-	-	-	-	-	-	-	-	520491,09	-	-	-	-
2000	По выплате стипендий, пособий, пенсий	-	-	-	-	-	-	-	-	-	-	-	-	-	-
3000	По перечислениям в бюджет, всего	21341	21341	54541,52	54541,52	46463,52	46463,52	-	-	-	157155,8	-	-	-	-
3100	в том числе:	-	-	-	-	-	-	-	-	-	-	-	-	-	-
3200	по перечислению удержанного налога на доходы физических лиц	-	-	-	-	-	-	-	-	-	-	-	-	-	-
3300	по оплате страховых взносов на обязательное социальное страхование	-	-	-	-	-	-	-	-	-	-	-	-	-	-
3400	по оплате налогов, сборов, за исключением страховых взносов на обязательное социальное страхование	-	-	-	-	-	-	-	-	-	-	-	-	-	-
3410	по возврату в бюджет средств субсидий (грантов в форме субсидий)	-	-	-	-	-	-	-	-	-	-	-	-	-	-
3420	из них:	-	-	-	-	-	-	-	-	-	-	-	-	-	-
3430	в связи с невыполнением государственного задания	-	-	-	-	-	-	-	-	-	-	-	-	-	-
4000	в связи с невыполнением результатов предоставления субсидий (грантов в форме субсидий)	12325,41	12325,41	15853,24	15853,24	15853,24	15853,24	-	-	-	157155,8	-	-	-	-
4100	в связи с невыполнением условий соглашений, в том числе по софинансированию расходов	12325,41	12325,41	15853,24	15853,24	15853,24	15853,24	-	-	-	-	-	-	-	-
5000	По оплате товаров, работ, услуг, всего	-	-	-	-	-	-	-	-	-	-	-	-	-	-
5100	из них:	-	-	-	-	-	-	-	-	-	-	-	-	-	-
9000	по выплатам, связанным с принятием вклада гражданами	33666,41	x	x	70394,76	62316,76	-	-	-	-	677646,89	-	-	-	-
	Итого														

Руководитель (уполномоченное лицо) Учреждения

Исполнитель

И.о. директора (должность)
 зам. директора по ОБ (должность)
 Н.А. Снитирева (расшифровка подписи)
 2957358 (телефон)

" 29 " января 20 24 г.

Подготовлено с использованием системы КонсультантПлюс

Раздел 2. Сведения об оплате труда

Группы персонала	Код строки	Фонд начисленной оплаты труда сотрудников за отчетный период, руб.										Аналитическое распределение оплаты труда сотрудников по источникам финансового обеспечения, руб. ¹⁷				
		в том числе:					в том числе:					в том числе:				
		по основному месту работы		по внутреннему совместительству (совмещенно должностей)		по внешнему совместительству	сотрудникам учреждения	физическим лицам, не являющимся сотрудниками учреждения	за счет средств субсидии на выполнение государственного (муниципального) задания	за счет средств субсидии на иные цели	за счет средств гранта в форме субсидии			ОМС ¹⁸	за счет средств от приносящей доход деятельности ¹⁹	
		всего	в том числе на условиях:	полного рабочего времени	неполного рабочего времени						из федерального бюджета	из бюджетов субъектов Российской Федерации	и местных бюджетов			
3	4	5	6	7	8	9	10	11	12	13	14	15	16			
Основной персонал, всего ²⁰ из них: ¹³	1000	8 067 710,37	8 006 624,94	8 006 624,94	61 085,43	69 398,64	-	7 346 304,30	389 148,53	-	-	-	-	-	271 172,11	
1100	-	-	-	-	-	-	-	-	-	-	-	-	-	-	-	
2000	641 773,90	641 773,90	641 773,90	-	-	22 988,00	-	641 773,90	-	-	-	-	-	-	-	
2100	-	-	-	-	-	-	-	-	-	-	-	-	-	-	-	
Административно-управленческий персонал, всего ²¹ из них: ¹³	3000	1 558 977,68	1 385 508,69	1 385 508,69	173 468,99	-	-	1 385 508,69	-	-	-	-	-	-	-	
3100	-	-	-	-	-	-	-	-	-	-	-	-	-	-	-	
Итого	9000	10 268 461,95	10 033 907,53	10 033 907,53	234 554,42	69 398,64	22 988,00	9 373 586,89	389 148,53	-	-	-	-	-	271 172,11	

¹⁶ Указывается сумма, начисленная по договорам гражданско-правового характера, заключенным с лицами, привлеченными для оказания услуг (выполнения работ). Детализация начисленного вознаграждения по группам персонала указывается в соответствии с предметом договора, в зависимости от характера работ, для выполнения которых привлекается сотрудник.

¹⁷ Прозвучали аналитического распределения оплаты труда сотрудников по источникам финансового обеспечения формируются в случае, если требование о детализации установлено органом, осуществляющим функции и полномочия учредителя.

¹⁸ Указывается сумма начисленной оплаты труда работникам учреждения, оказывающим услуги (выполняющим работы) в рамках программ обязательного медицинского страхования.

¹⁹ Указывается сумма начисленной оплаты труда работникам учреждения, оказывающим услуги (выполняющим работы) в рамках осуществления приносящей доход деятельности.

²⁰ Указывается сумма начисленной оплаты труда работникам учреждения, непосредственно оказывающим услуги (выполняющим работы), направляемые на достижение определенных целей деятельности этого учреждения, включая обслуживание зданий и оборудования.

²¹ Указывается сумма начисленной оплаты труда работникам учреждения, созданным условиями для оказания услуг (выполнения работ), направляемых на достижение определенных целей деятельности этого учреждения, включая обслуживание зданий и оборудования.

²² Указывается сумма начисленной оплаты труда работникам учреждения, занятым управлением (организацией) оказания услуг (выполнением работ), а также работникам учреждения, выполняющим административные функции, необходимые для обеспечения деятельности учреждения.

Подготовлено с использованием системы КонсультантПлюс

Группы персонала	Аналитическое распределение оплаты труда сотрудников по источникам финансового обеспечения, руб. ¹⁷												
	по внутреннему совместительству (совмещению должностей)					по внешнему совместительству							
	за счет средств субсидии на выполнение государственного (муниципального) задания	за счет средств субсидии на иные цели	за счет средств субсидии из федерального бюджета	за счет средств субсидии в форме субсидии	ОМС	за счет средств от приспосабливаемой деятельности	за счет средств субсидии на выполнение государственного (муниципального) задания	за счет средств субсидии на иные цели	за счет средств субсидии из федерального бюджета	за счет средств субсидии в форме субсидии	ОМС		
Код строки	2	17	18	19	20	21	22	23	24	25	26	27	28
Основной персонал, всего	1000	61 085,43	-	-	-	-	-	-	-	-	-	-	-
из них: ³	1100	-	-	-	-	-	-	-	-	-	-	-	-
Вспомогательный персонал, всего	2000	-	-	-	-	-	-	-	-	-	-	-	-
из них: ³	2100	-	-	-	-	-	-	-	-	-	-	-	-
Административно-управленческий персонал, всего	3000	173 468,99	-	-	-	-	-	-	-	-	-	-	-
из них: ³	3001	-	-	-	-	-	-	-	-	-	-	-	-
Итого	9000	234 554,42	-	-	-	-	-	-	-	-	-	-	-

Группы персонала	Аналитическое распределение оплаты труда сотрудников по источникам финансового обеспечения, руб. ¹⁷												
	по договорам гражданско-правового характера с сотрудниками учреждения					по договорам гражданско-правового характера с физическими лицами, не являющимися сотрудниками учреждения							
	за счет средств субсидии на выполнение государственного (муниципального) задания	за счет средств субсидии на иные цели	за счет средств субсидии из федерального бюджета	за счет средств субсидии в форме субсидии	ОМС	за счет средств от приспосабливаемой деятельности	за счет средств субсидии на выполнение государственного (муниципального) задания	за счет средств субсидии на иные цели	за счет средств субсидии из федерального бюджета	за счет средств субсидии в форме субсидии	ОМС		
Код строки	2	29	30	31	32	33	34	35	36	37	38	39	40
Основной персонал, всего	1000	-	-	-	-	-	69 398,64	-	-	-	-	-	-
из них: ³	1100	-	-	-	-	-	-	-	-	-	-	-	-
Вспомогательный персонал, всего	2000	-	-	-	-	-	-	22 988,00	-	-	-	-	-
из них: ³	2100	-	-	-	-	-	-	-	-	-	-	-	-
Административно-управленческий персонал, всего	3000	-	-	-	-	-	-	-	-	-	-	-	-
из них: ³	3001	-	-	-	-	-	-	-	-	-	-	-	-
Итого	9000	-	-	-	-	-	69 398,64	22 988,00	-	-	-	-	-

Руководитель (уполномоченное лицо) Учреждения
 И.о. директора (подпись)
 зам. директора по ОБ (должность)
 Н.А. Сингирев (подпись)
 Н.А. Сингирев (фамилия, имя, отчество)
 Н.А. Сингирев (расшифровка подписи)
 2957338 (номер телефона)

" 29 " января 20 24 г.

Подготовлено с использованием системы КонсультантПлюс

Наименование объекта	Код строки	Не используются				Фактические расходы на содержание объекта недвижимого имущества (руб. в год)				из них:					
		весом	проводится капитальный ремонт и/или реконструкция	в связи с аварийным состоянием		весом	коммунальные услуги		услуги по содержанию имущества		налог на имущество				
				требуется ремонт	ожидает списания		возмещается имуществом ^{24.2}	по неиспользуемому имуществу ^{24.3}	весом	возмещается имуществом ^{24.2}	по неиспользуемому имуществу ^{24.3}	весом	возмещается имуществом ^{24.2}	по неиспользуемому имуществу ^{24.3}	
															18
1	8	17	18	19	20	21	22	23	24	25	26	27	28	29	30
Площадные объекты ²⁵ , всего	1000	-	-	-	-	420723,1	317525,9	-	-	103197	-	-	-	-	-
в том числе:															
здание школы	1001	-	-	-	-	420723,1	317525,88	-	-	103197	-	-	-	-	-
Линейные объекты ²⁶ , всего	2000	-	-	-	-	-	-	-	-	-	-	-	-	-	-
в том числе:															
Резервуары, емкости, иные аналогичные объекты, всего	3000	-	-	-	-	-	-	-	-	-	-	-	-	-	-
в том числе:															
Связкины, иные аналогичные объекты, всего	4000	-	-	-	-	-	-	-	-	-	-	-	-	-	-
в том числе:															
Иные объекты, включая точечные, всего	5000	-	-	-	-	-	-	-	-	-	-	-	-	-	-
в том числе:															
Итого	9000	-	-	-	-	420723,1	317525,9	-	-	103197	-	-	-	-	-

21 Указывается уникальный код объекта капитального строительства, объекта недвижимого имущества (при наличии).

22 Указываются расходы, возмещаемые учреждениями пользователями объектов недвижимого имущества, указанных в графе 13.

23 Указываются расходы учреждения на содержание объектов недвижимого имущества, указанных в графе 17.

24 Указываются здания, строения, сооружения и иные аналогичные объекты.

25 Указываются линии электропередачи, линии связи (в том числе линейно-кабельные сооружения), трубопроводы, автомобильные дороги, железнодорожные линии и другие подобные сооружения.

Руководитель

(уполномоченное лицо)

Учреждения

И.о. директора
(должность)зам. директора по ОБ
(должность)Н.А. Снитирева
(подпись)Н.А. Снитирева
(фамилия, инициалы)Н.А. Снитирева
(расшифровка подписи)2957358
(номер)

" 29 " января 20 24 г.

Подготовлено с использованием системы КонсультантПлюс

Сведения о земельных участках, представленных на праве постоянного (бессрочного) пользования

на 1 января 20 24 г.

КОДЫ
01.01.2024
57308629
5904081771
590401001
924
57701000

Дата
по Сводному реестру
ИНН
КПП
глава по БК
по ОКТМО

Муниципальное автономное учреждение, дополнительное образование, дополнительного образования города Перми "Детская школа искусств № 14 "Трапи"

Муниципальное образование

Муниципальное образование

1	2	3	4	5	6	7	8	Используется учреждением			Сравочно-используется по соглашениям об установлении сривгута			Не используется учреждением				Фактические расходы на содержание земельного участка (руб. в год)			
								всего	в том числе:		всего	на основании договоров аренды	на основании договоров безвозмездного пользования	на основании договоров пользования	без оформления права пользования	по иным причинам	всего	в том числе:		налог на землю	
									для осуществления основной деятельности	за плату сверх государственного (муниципального) задания								в рамках государственного (муниципального) задания	на основании договоров безвозмездного пользования		оформления права пользования
	Адрес	Код по ОКТМО	Классификационный номер	Единица измерения	Код строки	Всего	9	10	11	12	13	14	15	16	17	18	19	20	21	22	
земля	6.4.105, Перм. край, Пермь г. Нов. Ляда мкр., 40 л. Победы ул. д.20	577010000001	59.01.511012614	к2	-	1	1	1	-	-	-	-	-	-	-	-	-	-	-	-	
							Итого														

Руководитель (уполномоченное лицо) Учреждения

И.о. директора (подпись) Н.А. Сигирева

заместитель директора по ОБ (подпись)

Н.А. Сигирева (фамилия, инициалы) 8342957358 (телефон)

" 29 " января 20 24 г.

Подготовлено с использованием системы КонсультантПлюс

Наименование показателя (группа основных средств)	Код строки	Фактический срок использования ²⁹											
		от 121 месяца и более		от 85 до 120 месяцев		от 61 до 84 месяцев		от 37 до 60 месяцев		от 13 до 36 месяцев		месяц 12 месяцев	
		количество, ед.	балансовая стоимость, руб.	количество, ед.	балансовая стоимость, руб.	количество, ед.	балансовая стоимость, руб.	количество, ед.	балансовая стоимость, руб.	количество, ед.	балансовая стоимость, руб.	количество, ед.	балансовая стоимость, руб.
1	2	11	12	13	14	15	16	17	18	19	20	21	22
Нежилые помещения, здания и сооружения, не отнесенные к недвижимому имуществу в том числе: для основной деятельности	1000	-	-	-	-	-	-	-	-	-	-	-	-
из них:	1100	-	-	-	-	-	-	-	-	-	-	-	-
для оказания услуг (выполнения работ) в рамках утвержденного государственного (муниципального) задания	1110	-	-	-	-	-	-	-	-	-	-	-	-
для иной деятельности	1200	-	-	-	-	-	-	-	-	-	-	-	-
Машины и оборудование	2000	24	5790818	8	307715	19	183423,96	2	42049,00	19	545756,47	-	-
в том числе:	2100	24	5790818	8	307715	19	183423,96	2	42049,00	19	545756,47	-	-
из них:		-	-	-	-	-	-	-	-	-	-	-	-
для оказания услуг (выполнения работ) в рамках утвержденного государственного (муниципального) задания	2110	-	-	-	-	-	-	-	-	-	-	-	-
для иной деятельности	2200	-	-	1	24990,00	2	11682,00	7	28689,00	-	-	-	-
Хозяйственный и производственный инвентарь, всего	3000	-	-	1	24990,00	2	11682,00	7	28689,00	-	-	-	-
в том числе:		-	-	-	-	-	-	-	-	-	-	-	-
для основной деятельности	3100	-	-	-	-	-	-	-	-	-	-	-	-
из них:		-	-	-	-	-	-	-	-	-	-	-	-
для оказания услуг (выполнения работ) в рамках утвержденного государственного (муниципального) задания	3110	-	-	-	-	-	-	-	-	-	-	-	-
для иной деятельности	3200	-	-	-	-	-	-	-	-	-	-	-	-
Прочие основные средства, всего	4000	-	-	-	-	-	-	-	-	-	-	-	-
в том числе:		-	-	-	-	-	-	-	-	-	-	-	-
для основной деятельности	4100	-	-	-	-	-	-	-	-	-	-	-	-
из них:		-	-	-	-	-	-	-	-	-	-	-	-
для оказания услуг (выполнения работ) в рамках утвержденного государственного (муниципального) задания	4110	-	-	-	-	-	-	-	-	-	-	-	-
для иной деятельности	4200	-	-	-	-	-	-	-	-	-	-	-	-
Итого	9000	24	5790818	9	332705	21	195105,96	9	70738	19	545756,47	-	-

²⁹ Срок использования имущества считается начиная с 1-го числа месяца, следующего за месяцем принятия его к бухгалтерскому учету.

Раздел 2. Сведения о расходах на содержание особо ценного движимого имущества

Наименование показателя	Код строки	Всего за отчетный период	Расходы на содержание особо ценного движимого имущества в том числе:										
			на текущее обслуживание				капитальный ремонт, включая приобретение запасных частей	на уплату налогов	заработная плата обслуживающего персонала	иные расходы			
			расходы на периодическое техническое (профилактическое) обслуживание	расходы на текущий ремонт, включая приобретение запасных частей	расходы на обязательное страхование	расходы на добровольное страхование							
2	3	4	5	6	7	8	9	10	11				
Нежилые помещения, здания и сооружения, не отнесенные к недвижимому имуществу в том числе: для основной деятельности	1000 1100	- -	- -	- -	- -	- -	- -	- -	- -	- -	- -	- -	- -
из них: для оказания услуг (выполнения работ) в рамках утвержденного государственного (муниципального) задания	1110	-	-	-	-	-	-	-	-	-	-	-	-
для иной деятельности	1200	-	-	-	-	-	-	-	-	-	-	-	-
Машины и оборудование	2000	91050	91050	-	-	-	-	-	-	-	-	-	-
для основной деятельности	2100	91050	91050	-	-	-	-	-	-	-	-	-	-
из них: для оказания услуг (выполнения работ) в рамках утвержденного государственного (муниципального) задания	2110	-	-	-	-	-	-	-	-	-	-	-	-
для иной деятельности	2200	-	-	-	-	-	-	-	-	-	-	-	-
Хозяйственный и производственный инвентарь	3000	-	-	-	-	-	-	-	-	-	-	-	-
для основной деятельности	3100	-	-	-	-	-	-	-	-	-	-	-	-
из них: для оказания услуг (выполнения работ) в рамках утвержденного государственного (муниципального) задания	3110	-	-	-	-	-	-	-	-	-	-	-	-
для иной деятельности	3200	-	-	-	-	-	-	-	-	-	-	-	-
Прочие основные средства	4000	-	-	-	-	-	-	-	-	-	-	-	-
для основной деятельности	4100	-	-	-	-	-	-	-	-	-	-	-	-
из них: для оказания услуг (выполнения работ) в рамках утвержденного государственного (муниципального) задания	4110	-	-	-	-	-	-	-	-	-	-	-	-
Итого	9000	91050	91050	-	-	-	-	-	-	-	-	-	-

Руководитель
(уполномоченное лицо)
Учреждения

И.о. директора
(должность)
зам. директора по ОБ
(должность)

(подпись)
Снигирева Н.А.
(фамилия, инициалы)

Н.А. Сنيгирева
(расшифровка подписи)
2957358
(номер телефона)

" 29 " января 20 24 г.

Отчет
о результатах деятельности государственного (муниципального)
учреждения и об использовании закрепленного за ним
государственного (муниципального) имущества

на 1 января 2024 г.

Учреждение	МАУК «Центр досуга Мотовилихинского района»
Тип учреждения	03 (казенное - "01", бюджетное - "02", автономное - "03")
Орган, осуществляющий функции и полномочия учредителя	Департамент культуры и молодежной политики Администрации города Перми
Публично-правовое образование	город Перми

Периодичность: годовая

Раздел 1. Результаты деятельности

1. Отчет о выполнении муниципального задания на 2023 год и плановый период 2024 и 2025 годов на 01 января 2024 года

2. Сведения об оказываемых услугах, выполняемых работах сверх установленного государственного (муниципального) задания, а также выпускаемой продукции на 01.01.2024 г.

3. Сведения о доходах учреждения в виде прибыли, приходящейся на доли в уставных (складочных) капиталах хозяйственных товариществ и обществ, дивидендов по акциям, принадлежащим учреждению

4. Сведения о просроченной кредиторской задолженности

5. Сведения о задолженности по ущербу, недостачам, хищениям денежных средств и материальных ценностей

6. Сведения о численности сотрудников и оплате труда

7. Сведения о счетах учреждения, открытых в кредитных организациях

Раздел 2. Использование имущества, закрепленного за учреждением

1. Сведения о недвижимом имуществе, за исключением земельных участков, закрепленном на праве оперативного управления

2. Сведения о земельных участках, предоставленных на праве постоянного (бессрочного) пользования

3. Сведения о недвижимом имуществе, используемом по договору аренды

4. Сведения о недвижимом имуществе, используемом по договору безвозмездного пользования (договору ссуды)

5. Сведения об особо ценном движимом имуществе (за исключением транспортных средств)

6. Сведения о транспортных средствах

Раздел 3. Эффективность деятельности

1.

2.

Руководитель
(уполномоченное лицо) Учреждения

директор

Синица Г.Н.

(должность)

(расшифровка подписи)

Режиссер Полетаева М.П.

263-08-48

Исполнитель

(должность)

(телефон)

* * * 20__ г.

	КОДЫ
Дата	01.01.2024
по Сводному реестру	57308442
ИНН	5906087680
КПП	590601001
	924
по ОКТМО	57701000

Сведения о поступлениях и выплатах учреждения

	на 1 января 2024 г.	Дата	01.01.2024
		ИНН	5906081680
Учреждение:	МАУК «Центр досуга Мотовилихинского района»	КПП	590601001
Орган, осуществляющий функции и полномочия учредителя	Департамент культуры и молодежной политики Администрации города Перми	Глава по БК	924
Публично-правовое образование	город Пермь	по ОКТМО	57701000
Периодичность: годовая			
Единица измерения: руб.		по ОКЕИ	383

Раздел I. Сведения о поступлениях учреждения

Наименование показателя	Код строки	Сумма поступлений		Изменение, %	Доля в общей сумме поступлений, %
		за 2023 год (за отчетный финансовый год)	за 2022 год (за год, предшествующий и отчетному)		
1	2	3 ✓	4 ✓	5	6
Субсидии на финансовое обеспечение выполнения государственного (муниципального) задания	0100	8300743,21 ✓	7739340,2 ✓	x	x
Субсидии на финансовое обеспечение выполнения государственного задания из бюджета Федерального фонда обязательного медицинского страхования	0200	x	x	x	x
Субсидии на иные цели	0300	1917077,72 ✓	1204594,43 ✓	x	x
Субсидии на осуществление капитальных вложений	0400	x	x	x	x
Гранты в форме субсидий, всего	0500	x	x	x	x
в том числе:					
гранты в форме субсидий из федерального бюджета	0501	x	x	x	x
гранты в форме субсидий из бюджетов субъектов Российской Федерации и местных бюджетов	0502	x	x	x	x
Гранты, предоставляемые юридическими и физическими лицами (за исключением грантов в форме субсидий, предоставляемых из бюджетов бюджетной системы Российской Федерации)	0600	x	x	x	x
из них:					
гранты, предоставляемые юридическими лицами (операторам), источником финансового обеспечения которых являются субсидии и имущественные взносы, полученные из бюджетов бюджетной системы Российской Федерации	0610	x	x	x	x
Пожертвования и иные безвозмездные перечисления от физических и юридических лиц, в том числе иностранных организаций	0700	x	x	x	x

Доходы от приносимой доход деятельности, компенсаций затрат (за исключением доходов от собственности), всего	0800	2819131,2 ✓	1943553,88 ✓	x	x
в том числе:					
доходы в виде платы за оказание услуг (выполнение работ) в рамках установленного государственного задания	0801	x	x	x	x
доходы от оказания услуг, выполнения работ, реализации готовой продукции сверх установленного государственного задания по видам деятельности, отнесенным в соответствии с учредительными документами к основным	0802	x	x	x	x
доходы от платы за пользование служебными жилыми помещениями в общежитиях, включающей плату за пользование и плату за содержание жилого помещения	0803	x	x	x	x
доходы от оказания услуг в рамках обязательного медицинского страхования	0804	x	x	x	x
доходы от оказания медицинских услуг, предоставляемых женщинам в период беременности, женщинам и новорожденным в период родов и в послеродовой период	0805	x	x	x	x
возмещение расходов, понесенных в связи с эксплуатацией имущества, находящегося в оперативном управлении учреждения	0806	x	x	x	x
прочие доходы от оказания услуг, выполнения работ, компенсации затрат учреждения, включая возмещение расходов по решению судов (возмещение судебных издержек)	0807	x	x	x	x
Доходы от собственности, всего	0900	x	x	x	x
доходы в виде арендной либо иной платы за передачу в возмездное пользование государственного (муниципального) имущества	0901	x	x	x	x
доходы от распоряжения правами на результаты интеллектуальной деятельности и средствами индивидуализации	0902	x	x	x	x
проценты по депозитам учреждения в кредитных организациях	0903	x	x	x	x
проценты по остаткам средств на счетах учреждения в кредитных организациях	0904	x	x	x	x
проценты, полученные от предоставления займов	0905	x	x	x	x
проценты по иным финансовым инструментам	0906	x	x	x	x
доходы в виде прибыли, приходящейся на доли в уставных (складочных) капиталах хозяйственных товариществ и обществ, или дивидендов по акциям, принадлежащим учреждению	0907	x	x	x	x
прочие доходы от использования имущества, находящегося в оперативном управлении учреждения	0908	x	x	x	x
Поступления доходов от штрафов, пеней, неустоек, возмещения ущерба	1000	x	x	x	x
Поступления доходов от выбытия нефинансовых активов	1100	x	x	x	x
Поступления доходов от выбытия финансовых активов	1200	x	x	x	x
Итого	9000	13036952,13 ✓	10887488,51 ✓	x	100%

Раздел 2. Сведения о выплатах учреждения

Наименование показателя	Код строки	Сумма выплат за отчетный период, всего	Доля в общей сумме выплат, %	в том числе по источникам финансирования обязательств по выплатам										из них:					
				за счет средств суббюджета на выполнение государственных заданий	доля в общей сумме выплат отраслевым и иным в графе 3, %	за счет средств суббюджета на иные цели	доля в общей сумме выплат отраслевым и иным в графе 3, %	за счет средств графов в форме суббюджета				ОМС	доля в общей сумме выплат отраслевым и иным в графе 3, %	за счет средств от приписки и ликвидации деятельности	доля в общей сумме выплат отраслевым и иным в графе 3, %	доля в общей сумме выплат отраслевым и иным в графе 3, %	за счет бюджетных поступлений	доля в общей сумме выплат отраслевым и иным в графе 3, %	
								из федерального бюджета	доля в общей сумме выплат отраслевым и иным в графе 3, %	доля в общей сумме выплат отраслевым и иным в графе 3, %	доля в общей сумме выплат отраслевым и иным в графе 3, %								доля в общей сумме выплат отраслевым и иным в графе 3, %
1	2	3 ✓	4	5 ✓	6	7 ✓	8	9	10	11	12	13	14	15 ✓	16	17 ✓	18	19 ✓	20
Оплата труда в государственные выплаты работникам	0100	7234533,20	x	5904077,17	x	186482,38	x	x	x	x	x	x	x	1133973,73	x	x	x	x	x
Взносы по обязательному социальному страхованию	0200	2647564,41	x	1647418,05	x	56317,7	x	x	x	x	x	x	x	343628,66					
Приобретение товаров, работ, услуг, всего	0300	5341607,53	x	766832,73	x	1634277,72	x	x	x	x	x	x	x	963497,07	x	x	x	x	x
из них: услуги связи	0301	44907,43	x	44186,19	x	0,0	x	x	x	x	x	x	x	0	x	0	x	0	x
транспортные услуги	0302	x	x	x	x	x	x	x	x	x	x	x	x	x	x	x	x	x	x
коммунальные услуги	0303	315341,27	x	276941,65	x	x	x	x	x	x	x	x	x	38799,62	x	x	x	x	x
арендная плата за пользование имуществом	0304	x	x	x	x	x	x	x	x	x	x	x	x	x	x	x	x	x	x
работы, услуги по содержанию имущества	0305	348977,78	x	225600	x	77077,72	x	x	x	x	x	x	x	46380,06	x	x	x	x	x

Сведения
об оказываемых услугах, выполняемых работах сверх
установленного государственного (муниципального) задания,
а также выпускаемой продукции
на 1 января 2024 г.

		КОДЫ	
		Дата	
		по	5730844
		Сводному реестру	2
		ИНН	5906087 680
Учреждение	МАУК «Центр досуга Мотовилихинского района»	КПП	5906010 01
Орган, осуществляющий функции и полномочия учредителя	Департамент культуры и молодежной политики Администрации города Перми	глава по БК	324
Публично-правовое образование	город Пермь	по ОКТМО	5770100 0
Периодичность: годовая			

Раздел 1. Сведения об услугах, оказываемых сверх
установленного государственного (муниципального) задания

Раздел 3. Сведения о произведенной продукции

Наименование произведенной продукции	Код по ОКВЭД Д	Код строки	Объем произведенной продукции			Доход от реализации продукции, руб	Цена (тариф)	Справочно: реквизиты акта, которым установлена цена (тариф)		
			единица измерения		всего			кем издан (ФОИВ, учреждение)	дата	номер
			наименован ис	код по ОКЕИ						
1	2	3	4	5	6	7	8	9	10	11
-	-	1000	X	X	X	X	X	X	X	X
-	-	2000	X	X	X	X	X	X	X	X
-	Итого	9000	X	X	X	X	X	X	X	X

Руководитель
(подписывается лицо Учреждения)

директор

(подпись)

(подпись)

Степанова Г.И.

(расшифровка подписи)

Исполнитель

режиссер

(подпись)

Полубина М.И.

3-23-018-08

(подпись, отчество)

(телефон)

« 20 » 2024 г.

Сведения о кредиторской задолженности и обязательствах учреждения

		на 1 января 2024 г.		КОДЫ
		Дата		01.01.2024
		по Сводному реестру		5730842
		ИНН		5906087680
Учреждение	МАУК «Центр досуга Мотовилихинского района»	КПП		5906087680
Орган, осуществляющий функции и полномочия учредителя	Департамент культуры и молодежной политики Администрации города Перми	глава по БК		924
Публично-правовое образование	г. Пермь	по ОКТМО		57701000
Периодичность: годовая				
Единица измерения: руб.		по ОКЕИ		383

Сведения
о доходах учреждения в виде прибыли, приходящейся на доли
в уставных (складочных) капиталах хозяйственных товариществ
и обществ, или дивидендов по акциям,
принадлежащим учреждению <1>

		на 1 января 2024 г.		КОДЫ
		Дата		01.02.2024
		по Сводному реестру		57308442
		ИНН		5906087680
Учреждение	МАУК «Центр досуга Мотовилихинского района»	КПП		590601001
Орган, осуществляющий функции и полномочия учредителя	Департамент культуры и молодежной политики Администрации города Перми	глава по БК		924
Публично-правовое образование	г. Пермь	по ОКТМО		57701000
Периодичность: годовая				

Организация (предприятие)				Код строки	Сумма вложений в уставный капитал	Доля в уставном капитале, %	Вид вложений <2>	Задолженность перед учреждением по перечислению части прибыли (дивидендов) на начало года	Доходы, подлежащие получению за отчетный период		Задолженность перед учреждением по перечислению части прибыли (дивидендов) на конец отчетного периода	
наименование	ИНН	код по ОККО(Ф)	дата создания						основной вид деятельности	руб		руб
1	2	3	4	5	6	7	8	9	10	11	12	13
-	-	-	-	-	1000	x	x	x	x	x	x	x
-	-	-	-	-	2000	x	x	x	x	x	x	x
-	-	-	-	Итого	9000		x	x				

Руководитель
(Уполномоченное лицо)
Учреждения

директор _____ Синицкая Г.Г.
(должность) _____ (подпись) _____ (расшифровка подписи)

Исполнитель _____ Опарина О.Ю. _____ 260-42-42
(должность) _____ (фамилия, инициалы) _____ (номер телефона) _____ (телефон)

" ____ 20__ г.

<1> Сведения формируются в случаях, если в соответствии с законодательством Российской Федерации установлено требование о возможности создания акционерных товариществ и обществ
<2> Указывается вид вложений "1" - денежные средства, "2" - имущество, "3" - право пользования имуществом/ценными бумагами

Сведения
о просроченной кредиторской задолженности

		на 1 января 2024 г.		КОДЫ
		Дата		01.01.2024
		по Сводному реестру		57308442
		ИНН		5906087680
Учреждение	МАУК «Центр досуга Мотовилихинского района»	КПП		590601001
Орган, осуществляющий функции и полномочия учредителя	Департамент культуры и молодежной политики Администрации города Перми	глава по БК		924
Публично-правовое образование	г. Пермь	по ОКТМО		57701000
Периодичность: годовая				

Сведения
о задолженности по ущербу, недостаткам, хищениям денежных
средств и материальных ценностей

		КОДЫ	
на 1 января 2024 г.		Дата	01.02.2024
		по Сводному реестру	57308442
		ИНН	5906087680
Учреждение	МАУК «Центр досуга Мотовилихинского района»	КПП	590601001
Орган, осуществляющий функции и полномочия учредителя	Департамент культуры и молодежной политики Администрации города Перми	глава по БК	924
Публично-правовое образование	г. Пермь	по ОКТМО	57701000
Периодичность: годовая			

Учтенных лес (находятся в собственности органов)																					
в связи с нарушением правил охраны	0220		х		х		х		х		х		х		х		х		х		
в связи с незаконным ущербом хозяйственному состоянию объекта	0220		х		х		х		х		х		х		х		х		х		
в связи с нарушением правил лесовосстановления (неустойки)	0100		х		х		х		х		х		х		х		х		х		
в том числе в связи с нарушением правил (показано лес, вырубкой, нарушениями)	0110		х		х		х		х		х		х		х		х		х		
в связи с неисполнением условий о вывозе древесины	0320		х		х		х		х		х		х		х		х		х		
Итого	9000		х		х		х		х		х		х		х		х		х		

Руководитель (подпись)
 Спичина Г.Н.
 (расшифровка подписи)

Исполнитель (подпись)
 Очарина О.Ю.
 (фамилия, имя, отчество)

Заместитель (должность)
 специалист
 (должность)

г. _____ 20__ г.

Сведения о численности сотрудников и оплате труда

		КОДЫ	
на 1 января 2024 г.		Дата	01.01.2024
		по Сводному реестру	57308442
		ИНН	5906087680
Учреждение	МАУК «Центр досуга Мотовилихинского района»	КПП	590601001
Орган, осуществляющий функции и полномочия учредителя	Департамент культуры и молодежной политики Администрации города Перми	глава по БК	924
Публично-правовое образование	г. Пермь	по ОКТМО	57701000
Периодичность: годовая			

Раздел 1. Сведения о численности сотрудников

Группы персонала (категория персонала)	Код строки	Штатная численность на начало года						Средняя численность сотрудников за отчетный период						По договорам гражданско-правового характера <Ф>			Штатная численность на конец отчетного периода		
		Установлено штатным расписанием			в том числе:			всего <Г>	в том числе:			Установлено штатным расписанием			в том числе:				
		всего	из них по основным видам деятельности	высвобождаемая должность	всего	из основного места работы (по основной должности) - Ф	по совместительству (по совместительской должности) - Ф		по совместительству	по основной совместительской	по основной	по совместительской	всего	из них по основным видам деятельности	высвобождаемая должность	всего	из них по основным видам деятельности	высвобождаемая должность	
1	2	3	4	5	6	7	8	9	10	11	12	13	14	15	16	17	18		
Основной персонал, всего <12>	1000	15	15	15		11,8	9,5	0,5	1	2,1			14,5	14,5		13	1,5		
из них <13>	1100																		
Вспомогательный персонал, всего <14>	2000					0,4	0,4	0,4											
из них <15>	2100																		
Административно-управленческий персонал, всего <16>	3000	1	1	1		1,4	1,4	1,4					1,9	1,9	1	0,5			
из них <17>	3100																		
Итого	6000	16	16	16		13,4	11,3	11,3	1,9	2,1			16	16	14	2			

1. Группы персонала и категории персонала соответствуют классификации работников по профессиям (специальностям) работников.

2. Указаны численность сотрудников в процентах от штатной численности (по основным видам деятельности). При расчете общей численности сотрудников в процентах от штатной численности учитываются все сотрудники, занятые на основных видах деятельности.

3. Указаны численность в процентах от штатной численности (по основным видам деятельности).

4. Указаны численность в процентах от штатной численности (по основным видам деятельности).

5. Указаны численность в процентах от штатной численности (по основным видам деятельности).

6. Указаны численность в процентах от штатной численности (по основным видам деятельности).

7. Указаны численность в процентах от штатной численности (по основным видам деятельности).

8. Указаны численность в процентах от штатной численности (по основным видам деятельности).

9. Указаны численность в процентах от штатной численности (по основным видам деятельности).

10. Указаны численность в процентах от штатной численности (по основным видам деятельности).

11. Указаны численность в процентах от штатной численности (по основным видам деятельности).

12. Указаны численность в процентах от штатной численности (по основным видам деятельности).

13. Указаны численность в процентах от штатной численности (по основным видам деятельности).

14. Указаны численность в процентах от штатной численности (по основным видам деятельности).

15. Указаны численность в процентах от штатной численности (по основным видам деятельности).

16. Указаны численность в процентах от штатной численности (по основным видам деятельности).

17. Указаны численность в процентах от штатной численности (по основным видам деятельности).

18. Указаны численность в процентах от штатной численности (по основным видам деятельности).

Группы персонала	Код строки	Аналитическое распределение оплаты труда сотрудников по источникам финансирования обеспечения, руб <17>											
		по внутреннему совместительству (совмещенно должностей)					по внешнему совместительству						
		за счет средств субсидии на выполнение государственного задания	за счет средств субсидии на иные цели	за счет средств субсидии в форме гранта в том числе:	ОМС	за счет средств от приносящей доход деятельности	за счет средств субсидии на выполнение государственного задания (муниципального)	за счет средств субсидии на иные цели	за счет средств гранта в форме субсидии в том числе:	ОМС	за счет средств от приносящей доход деятельности		
из бюджета федерального (муниципального)	из бюджета Российской Федерации и местных бюджетов	из бюджета федерального бюджета	из бюджета областного бюджета	из бюджета Российской Федерации и местных бюджетов	из бюджета федерального бюджета	из бюджета областного бюджета	из бюджета областного бюджета	из бюджета областного бюджета	из бюджета областного бюджета	из бюджета областного бюджета			
1	2	17	18	19	20	21	22	23	24	25	26	27	28
Основной персонал, всего	1000	284244,60											
из них: <13>	1100												
Вспомогательный персонал, всего	2000												
из них: <13>	2100												
Административно-управленческий персонал, всего	3000												
из них: <13>	3001												
Итого	9000	284244,60						560838,39					27600

Сведения
о счетах учреждения, открытых в кредитных организациях

		на 1 января 2024 г.		Дата	КОДЫ
Учреждение	МАУК «Центр досуга Мотовилихинского района»	ИНН	5906087680	01.02.2024	
				по Сводному реестру	57308442
Орган, осуществляющий функции и полномочия учредителя	Департамент культуры и молодежной политики Администрации города Перми	КПП	590601001		
				глава по БК	924
Публично-правовое образование	г. Пермь	по ОКТМО	57701000		
Периодичность: годовая					

Номер счета в кредитной организации	Вид счета <23>	Реquisites акта, в соответствии с которым открыт счет			Остаток средств на счете на начало года <24>	Остаток средств на счете на конец отчетного периода <24>
		вид акта	дата	номер		
1	2	3	4	5	6	7
Счета в кредитных организациях в валюте Российской Федерации	x	x	x	x	x	x
-	x	x	x	x	x	x
-	x	x	x	x	x	x
Всего	x	x	x	x	x	x
Счета в кредитных организациях в иностранной валюте	x	x	x	x	x	x
-	x	x	x	x	x	x
-	x	x	x	x	x	x
Всего	x	x	x	x	x	x
Итого	x	x	x	x	x	x

Руководитель

(уполномоченное лицо) Учреждения

директор

(должность)

Савицкая Г.И.

(подпись)

(расшифровка подписи)

Исполнитель

специалист

(должность)

Осипкина О.Ю.

(фамилия, инициалы)

260-42-42

(телефон)

* * * 20__ г.

Сведения
о недвижимом имуществе, за исключением земельных участков,
закрепленном на праве оперативного управления

		КОДЫ	
на 1 января 2024 г.		Дата	01.02.2024
		по Сводному реестру	57308442
		ИНН	5906087680
Учреждение	МАУК «Центр досуга Мотовилихинского района»	КПП	590601001
Орган, осуществляющий функции и полномочия учредителя	Департамент культуры и молодежной политики Администрации города Перми	глава по БК	924
Публично-правовое образование	г. Пермь	по ОКТМО	57701000
Периодичность: годовая			

Наименование объекта	Адрес	Календарный номер	Код по ОКТМО	Учавшая в ней код объекта «24 Г»	Год постройки	Единица измерения		Код строки	Исполнителя учреждения				Переход во владение пользование сторонними организациями (независимыми подрядчиками)			
						квадратные м	кол по ОКЕД		всего	в том числе:			всего	на основании договоров аренды	на основании договоров пользования	без оформления в права пользования (поначальной оценке)
										для осуществления основной деятельности	на льготной территории (в рамках государственного заказа)	для иных целей				
1	2	3	4	4.1	5	6	7	8	9	10	11	12	13	14	15	16
Положительные объекты «25», всего	х	х	х		х	х	х	1000	х	х	х	х	х	х	х	х
в том числе:								1001								
Нежилое помещение (пользования - 542, кв.м) Центр досуга Мотовилихинского района	г. Пермь, Ул. Либслова, д/1	59-01-4311774-4 48	57701000001		1992 год	кв	642	1902	542,7	542,7	х	х	х	х	х	х
Лесной объект «26», всего	х	х	х		х	х	х	2000	х	х	х	х	х	х	х	х
в том числе:								2001								
Рекреатив, земли, иные земельные объекты, всего	х	х	х		х	х	х	3000	х	х	х	х	х	х	х	х
в том числе:								3001								
Склады, иные земельные объекты, всего	х	х	х		х	х	х	4000	х	х	х	х	х	х	х	х
в том числе:								4001								
Иные объекты, включая почтовые, всего	х	х	х		х	х	х	5000	х	х	х	х	х	х	х	х
в том числе:								5001								
Итого							Итого	9000	542,7	542,7	х	х	х	х	х	х

Наименование объекта	Код строки	Не используется						Фактические расходы на содержание областного недвижимого имущества (руб в год)											
		всего			из них:			коммунальные услуги					услуги на содержание имущества					налог на имущество	
		всего	из них:		всего	из них:		всего	из них:		всего	из них:		всего	из них:		всего	из них:	
			предоставляе ся органами исполнительной власти	предоставляе тся органами исполнительной власти		всего	из них:		всего	из них:		всего	из них:		всего	из них:			всего
1	8	17	18	19	20	21	22	23	24	25	26	27	28	29	30				
Центральные объекты «25», всего	1000	0	0	0	0	576408,91	315791,27	0	0	300667,64	0	0	0	0	0				
в том числе:	1001	0	0	0	0	0	0	0	0	0	0	0	0	0	0				
Наземные помещения (палатки) - 542,7 кв.м	1002	0	0	0	0	576408,91	315791,27	0	0	300667,64	0	0	0	0	0				
Центр досуга Муниципального района																			
Домовые объекты «26», всего	2000	0	0	0	0	0	0	0	0	0	0	0	0	0	0				
в том числе:	2001	0	0	0	0	0	0	0	0	0	0	0	0	0	0				
Рестораны, столовые, кухни общепита объектов, всего	3000	0	0	0	0	0	0	0	0	0	0	0	0	0	0				
Склады, иные помещения объектов, всего	4000	0	0	0	0	0	0	0	0	0	0	0	0	0	0				
Иные объекты, прочие объекты, всего	6000	0	0	0	0	0	0	0	0	0	0	0	0	0	0				
Итого	9000	0	0	0	0	576408,91	315791,27	0	0	300667,64	0	0	0	0	0				

Руководитель (подпись/подпись) Учреждения _____

директор _____

Сумма: Г.З. _____

(подпись) _____ (подпись) _____

Сотрудник _____

Сотрудник О.Ю. _____

360-43-42 _____

(подпись) _____ (подпись) _____

Сведения
о земельных участках, предоставленных на праве постоянного
(бессрочного) пользования

на 1 января 2024 г.

		КОДЫ	
		Дата	01.02.2024
		по Сводному реестру	57308442
		ИНН	5906087680
Учреждение	МАУК «Центр досуга Мотовилихинского района»	КПП	590601001
Орган, осуществляющий функции и полномочия учредителя	Департамент культуры и молодежной политики Администрации города Перми	глава по БК	9254
Публично-правовое образование	г. Пермь	по ОКТМО	57701000
Периодичность: годовая			

Наименование или подписание	Адрес	Код по ОКТМО	Классификационный номер	Единица измерения		Код строки	Всего	Исполняется учреждением			Справочно: исполняет ли по указанию М ОБ Установлен ли маршрут	Не исполняется учреждением			Финансовые расходы на содержание земельного участка (руб в год)							
				наименование	код по ОКЕД			в том числе:				всего	в том числе:			всего	в том числе:					
								для осуществления основной деятельности	за плату	для иных целей			передаче во владение пользования сторонним организациям	на основании договоров аренды	на основе пользования имуществом		по иным причинам	исполнительные расходы	иные	всего		
1	2	3	4	5	6	7	8	9	10	11	12	13	14	15	16	17	18	19	20	21	22	
-	к	к	к	к	к	к	к	к	к	к	к	к	к	к	к	к	к	к	к	к	к	к
-	к	к	к	к	к	к	к	к	к	к	к	к	к	к	к	к	к	к	к	к	к	к
-	к	к	к	к	к	к	к	к	к	к	к	к	к	к	к	к	к	к	к	к	к	к
к			к	к	Итого	к	к	к	к	к	к	к	к	к	к	к	к	к	к	к	к	к

Руководитель
(уполномоченное лицо)
Учреждения

директор

Свицикая Г.Н.

(должность)

(подпись)

(расшифровка подписи)

Исполнитель

специалист

Олирина О.Ю.

260-42-42

(должность)

(фамилия, инициалы)

(телефон)

г. _____ 20__ г.

**Сведения
о недвижимом имуществе, используемом по договору аренды**

		КОДЫ	
	на 1 января 2024 г.	Дата	01.02.2024
		по Сводному реестру	57308442
		ИНН	5906087680
Учреждение	МАУК «Центр досуга Мотовилихинского района»	КПП	590601001
Орган, осуществляющий функции и полномочия учредителя	Департамент культуры и молодежной политики Администрации города Перми	глава по БК	924
Публично-правовое образование	г. Пермь	по ОКТМО	57701000
Периодичность: годовая			

Раздел 1. Сведения о недвижимом имуществе, используемом
на праве аренды с ежемесячной оплатой

Раздел 2. Сведения о недвижимом имуществе, используемом на праве аренды с почасовой оплатой

Наименование объекта	Адрес	Единица измерения		Код строки	Количество арендуемого имущества	Арендодатель (субъект)			Длительность пользования (час)	Арендная плата			Фактические расходы на содержание объекта аренды	Направление использования имущества		Обозначение заключенного договора аренды
		наименование	код по ОКЕИ			наименование	ИНН	код по КФС		за объект (руб/час)	за единицу меры (руб/час)	всего за год (руб)		для осуществления основной деятельности <27>	для осуществления иной деятельности <28>	
1	2	4	5	6	7	8	9	10	11	12	13	14	15	16	17	18
Площадные объекты <25>, всего	x	x	x	1000	x	x	x	x	x	x	x	x	x	x	x	x
Линейные объекты <26>, всего	x	x	x	2000	x	x	x	x	x	x	x	x	x	x	x	x
Резервуары, емкости, иные аналогичные объекты, всего	x	x	x	3000	x	x	x	x	x	x	x	x	x	x	x	x
Складские, иные вспомогательные объекты, всего	x	x	x	4000	x	x	x	x	x	x	x	x	x	x	x	x
Иные объекты, включая точечные, всего	x	x	x	5000	x	x	x	x	x	x	x	x	x	x	x	x
			Итого	9000	x	x	x	x	x	x	x	x	x	x	x	x

Руководитель (уполномоченное лицо) Учреждения _____ Силица Г.Н.
 директор _____ (подпись) _____ (расшифровка подписи)
 специалист _____ (подпись) _____ (расшифровка подписи)
 Отарина О.Ю. _____ 260-42-42
 (фамилия, инициалы) _____ (номер телефона)

« ____ » ____ 20__ г.

Сведения
о недвижимом имуществе, используемом по договору
безвозмездного пользования (договору ссуды)

		на 1 января 2024 г.		КОДЫ
		Дата		01.02.2024
		по Сводному реестру		57308442
		ИНН		5906087680
Учреждение	МАУК «Центр досуга Мотовилихинского района»	КПП		590601001
Орган, осуществляющий функции и полномочия учредителя	Департамент культуры и молодежной политики Администрации города Перми	глава по БК		914
Публично-правовое образование	г. Пермь	по ОКТМО		57701000
Периодичность: годовая				

Сведения
об особо ценном движимом имуществе (за исключением
транспортных средств)

		КОДЫ
	на 1 января 2024 г.	Дата 01.02.2024
		по Сводному реестру 57308442
		ИНН 5906087680
Учреждение	МАУК «Центр досуга Мотовилихинского района»	КПП 590601001
Орган, осуществляющий функции и полномочия учредителя	Департамент культуры и молодежной политики Администрации города Перми	924
Публично-правовое образование	г. Пермь	по ОКТМО 57701000
Периодичность: годовая		

Раздел I. Сведения о наличии, состоянии и использовании
особо ценного движимого имущества

в том числе: для основной деятельности	3100	0	0	0	0	0	0	0	0	0	0	0	0	0
из них: для оказания услуг (выполнения работ) в рамках утвержденного государственного (муниципального) задания	3110	0	0	0	0	0	0	0	0	0	0	0	0	0
для иной деятельности	3200	0	0	0	0	0	0	0	0	0	0	0	0	0
Прочие основные средства	4000	0	0	0	0	0	0	0	0	0	0	0	0	0
в том числе: для основной деятельности	4100	0	0	0	0	0	0	0	0	0	0	0	0	0
из них: для оказания услуг (выполнения работ) в рамках утвержденного государственного (муниципального) задания	4110	0	0	0	0	0	0	0	0	0	0	0	0	0
для иной деятельности	4200	0	0	0	0	0	0	0	0	0	0	0	0	0
Итого	9000	13250	2000	11250	0	0	0	0	0	0	0	0	0	0

Руководитель
(уполномоченное лицо) Учреждения

директор

(подпись)

(подпись)

Савицкая Г.Н.

(расшифровка подписи)

Инициалы

инициалы

Савицкая Г.Н.

260-42-02

(должность)

(фамилия, инициалы)

(телефон)

«...» _____ 20__ г.

Сведения о транспортных средствах

		КОДЫ	
на 1 января 2024 г.		Дата	01.02.2024
		по Сводному реестру	57308442
		ИНН	5906087680
Учреждение	МАУК «Центр досуга Мотовилихинского района»	КПП	590601001
Орган, осуществляющий функции и полномочия учредителя	Департамент культуры и молодежной политики Администрации города Перми	глава по БК	924
Публично-правовое образование	г. Пермь	по ОКТМО	57701000
Периодичность: годовая			

Раздел 1. Сведения об используемых транспортных средствах

вертолеты аварийно-спасательной службы	2204	*	*	*	*	*	*	*	*	*	*	*	*	*	*	*	*	*	*	*	*	*	*	*	*	*
другие вертолеты	2205	*	*	*	*	*	*	*	*	*	*	*	*	*	*	*	*	*	*	*	*	*	*	*	*	*
воздушные транспортные средства, не имеющие двигателей	2206	*	*	*	*	*	*	*	*	*	*	*	*	*	*	*	*	*	*	*	*	*	*	*	*	*
Воздушные транспортные средства	3000	*	*	*	*	*	*	*	*	*	*	*	*	*	*	*	*	*	*	*	*	*	*	*	*	*
суда пассажирского назначения и речные суда	3100	*	*	*	*	*	*	*	*	*	*	*	*	*	*	*	*	*	*	*	*	*	*	*	*	*
суда грузовые морские и речные (самостоящие)	3200	*	*	*	*	*	*	*	*	*	*	*	*	*	*	*	*	*	*	*	*	*	*	*	*	*
яachts	3300	*	*	*	*	*	*	*	*	*	*	*	*	*	*	*	*	*	*	*	*	*	*	*	*	*
авиация	3400	*	*	*	*	*	*	*	*	*	*	*	*	*	*	*	*	*	*	*	*	*	*	*	*	*
гидроавиация	3500	*	*	*	*	*	*	*	*	*	*	*	*	*	*	*	*	*	*	*	*	*	*	*	*	*
летательные аппараты	3600	*	*	*	*	*	*	*	*	*	*	*	*	*	*	*	*	*	*	*	*	*	*	*	*	*
авиационно-морские суда	3700	*	*	*	*	*	*	*	*	*	*	*	*	*	*	*	*	*	*	*	*	*	*	*	*	*
другие водные транспортные средства (самостоящие)	3800	*	*	*	*	*	*	*	*	*	*	*	*	*	*	*	*	*	*	*	*	*	*	*	*	*
неавтономные (буи/буи/буи) суда и अन्य транспортные средства (летательные транспортные средства, не имеющие двигателей)	2000	*	*	*	*	*	*	*	*	*	*	*	*	*	*	*	*	*	*	*	*	*	*	*	*	*
Итого	0000	*	*	*	*	*	*	*	*	*	*	*	*	*	*	*	*	*	*	*	*	*	*	*	*	*

Руководитель
(уполномоченное лицо) Учреждения

директор

Савинова Г.Н.
(расшифровка подписи)

260-42-42
(номер телефона)

Исполнитель

специалист

Оварина О.Ю.
(фамилия, инициалы)

260-42-42
(номер телефона)

« » _____ 20 г.

Сведения
об имуществе, за исключением земельных участков, переданном
в аренду

на 1 января 2024 г.

Учреждение

МАУК «Центр досуга Мотовилихинского района»

Орган, осуществляющий функции и полномочия учредителя

Департамент культуры и молодежной политики Администрации города Перми

Публично-правовое образование

г. Пермь

Периодичность: годовая

	КОДЫ
Дата	01.02.2024
по Сводному реестру	57308442
ИНН	5906087680
КПП	590601001
глава по БК	924
по ОКТМО	57701000

Наименование объекта	Адрес <33>	Вид объекта <34>	Единица измерения		Код строки	Объем переданного имущества	Назначение использования <35>	Комментарий <36>
			наименование	код по ОКЕИ				
1	2	3	4	5	6	7	8	9
Площадные объекты <25>, всего	X	x	X	X	1000	x	x	x
в том числе:		x	кв. м		1001	x	x	x
Линейные объекты <26>, всего	X	x	X	X	2000	x	x	x
в том числе:		x			2001	x	x	x
Резервуары, емкости, иные аналогичные объекты, всего	X	x	X	X	3000	x	x	x
в том числе:		x			3001	x	x	x
Сквозины, иные аналогичные объекты, всего	X	x	X	X	4000	x	x	x
в том числе:		x			4001	x	x	x
Иные объекты, включая точечные, всего	X	x	X	X	5000	x	x	x
в том числе:					5001	x	x	x
Итого					9000			

Руководитель
(уполномоченное лицо) Учреждения

директор

Ситникова Г.Н.

(подпись)

(расшифровка подписи)

Исполнитель

специалист Опарина О.Ю.

260-42-42

(должность)

(телефон)

"__" _____ 20__ г.

Приложение 2
к Порядку
составления и утверждения отчета
о результатах деятельности муниципального
учреждения города Перми и об использовании
закрепленного за ним муниципального имущества

ОТЧЕТ
о закупках товаров, работ, услуг муниципальным автономным
учреждением
МАУК «Центр досуга Мотовилихинского района»
(наименование учреждения)
за 2023 год.

N	Наименование	Единица измерения	Всего	Конкурс		Аукцион		Запрос котировок в электронной форме	Запрос предложений в электронной форме	У единственного источника	Открыты в запрос цен	Иные закупки
				открыты в конкурс	в электронной форме	открытый аукцион	в электронной форме					
1	2	3	4	5	6	7	8	9	10	11	12	13
1	Ассигнования на закупки товаров, работ, услуг, предусмотренные планом ФХД	тыс. руб.	3433989,69	X	X	X	X	X	X	X	X	X
2	Расходы на закупку товаров, работ, услуг (кассовые расходы)	тыс. руб.	2761,35	X	X	X	X	X	X	X	X	X
3	Количество заключенных договоров	шт.	131	0	0	0	0	0	0	131	0	0
4	Общая стоимость лотов (позывных цен) по всем закупкам	тыс. руб.	1616043,12	0	0	0	0	0	0	1616043,12	0	0
5	Общая стоимость договоров, заключенных по итогам проведенных закупок	тыс. руб.	3483117,99	0	0	0	0	0	0	3483117,99	0	0
6	Общая стоимость лотов, которые не привнес в заключенные договоры	тыс. руб.	0	0	0	0	0	0	0	0	X	0
7	Экономия от проведения закупок	тыс. руб.	0	0	0	0	0	0	0	0	X	0
8	Количество лотов, поставших на участие в закупках	шт.	0	0	0	0	0	0	0	0	X	0
9	Количество заявок, направленных к участию в закупках	шт.	0	0	0	0	0	0	0	0	X	0
10	Заплаты на организацию и проведение закупок	тыс. руб.		X	X	X	X	X	X	X	X	X

Руководитель (уполномоченное лицо)
Учреждения

(подпись)

(расшифровка подписи)

Исполнитель (лицо, ответственное за составление отчета)

(подпись)

(расшифровка подписи)

Приложение 3
к Порядку
составления и утверждения отчета
о результатах деятельности муниципального
учреждения города Перми и об использовании
закрепленного за ним муниципального имущества

СВОДНЫЙ ОТЧЕТ
о закупках товаров, работ, услуг муниципальными автономными
учреждениями
МАУК «Центр досуга Мотовилихинского района»
(наименование функционального (территориального) органа
администрации города Перми, осуществляющего функции
и полномочия учредителя)
за 2023 г.

N	Наименование	Единица измерения	Всего	Конкурс		Аукцион		Запрос интерактив в электронной форме	Запрос предложений в электронной форме	У единственного источника	Открытый запрос цен	Иные закупки
				открытый конкурс	в электронной форме	открытый аукцион	в электронной форме					
1	2	3	4	5	6	7	8	9	10	11	12	13
1	Ассигнования на закупки товаров, работ, услуг, предусмотренные планом ФХД	тыс. руб.	3433989,69	X	X	X	X	X	X	X	X	X
2	Расходы на закупки товаров, работ, услуг (включая расходы)	тыс. руб.	2761,35	X	X	X	X	X	X	X	X	X
3	Количество заключенных договоров	шт.	131	0	0	0	0	0	0	131	0	0
4	Общая стоимость лотов (начальных цен) по всем закупкам	тыс. руб.	1616043,12	0	0	0	0	0	0	1616043,12	0	0
5	Общая стоимость договоров, заключенных по итогам проведенных закупок	тыс. руб.	3483117,99	0	0	0	0	0	0	3483117,99	0	0
6	Общая стоимость лотов, которые не пришли в заключение договоров	тыс. руб.	0	0	0	0	0	0	0	0	X	0
7	Эквивалент от проведения закупок	тыс. руб.	0	0	0	0	0	0	0	0	X	0
8	Количество лотов, поданных по участию в закупках	шт.	0	0	0	0	0	0	0	0	X	0
9	Количество лотов, допущенных к участию в закупках	шт.	0	0	0	0	0	0	0	0	X	0
10	Заплаты на организацию и проведение закупок	тыс. руб.		X	X	X	X	X	X	X	X	X

Руководитель (уполномоченное лицо)
Учреждения

(подпись)

(расшифровка подписи)

Исполнитель (лицо, ответственное
за составление отчета)

(подпись)

(расшифровка подписи)

Президент
в Общих требованиях к порядку составления и утверждения отчета
о результатах деятельности государственного (муниципального)
учреждения и об использовании закрепленного за ним
государственного (муниципального) имущества, утвержденным
приказом Министерства финансов Российской Федерации
от 02.11.2021 № 171н

Отчет
о результатах деятельности государственного (муниципального) учреждения и об использовании
закрепленного за ним государственного (муниципального) имущества

на 1 января 20 24 г.

Учреждение
Тип учреждения

МАУК "Пермский зоопарк"

03

(кодирование - "01", бюджетное - "02", автономное - "03")

Орган, осуществляющий
функции и полномочия
учредителя

Департамент культуры и молодежной политики
администрации города Перми

Публично-правовое
образование
Периодичность: годовая

муниципальное

Дата
по Сводному
реестру
ИНН
КПП

КОДЫ	
Дата	01.01.2024
по Сводному реестру	57308472
ИНН	5902290603
КПП	590201001
БК	924
по ОКТМО	57701000001

Раздел 1. Результаты деятельности муниципально учреждения

1. отчет о выполнении государственного (муниципального) задания на оказание государственных (муниципальных) услуг (выполнение работ)

2. сведения о поступлениях и выплатах учреждения, формируемые бюджетными и автономными учреждениями

3. сведения об оказываемых услугах, выполняемых работах сверх установленного государственного (муниципального) задания, а также выпускаемой продукции

4. сведения о доходах учреждения в виде прибыли, приходящейся на доли в уставных (складочных) капиталах хозяйственных товариществ и обществ, или дивидендов по акциям, принадлежащим учреждению

5. сведения о кредиторской задолженности и обязательствах учреждения

6. сведения о просроченной кредиторской задолженности

7. сведения о задолженности по ущербу, недостачам, хищениям денежных средств и материальных ценностей

8. сведения о численности сотрудников и оплате труда

9. сведения о счетах учреждения, открытых в кредитных организациях

Раздел 2. Использование имущества, закрепленного за учреждением

1. сведения о недвижимом имуществе, за исключением земельных участков, закрепленном на праве оперативного управления

2. сведения о земельных участках, предоставленных на праве постоянного (бессрочного) пользования

3. сведения о недвижимом имуществе, используемом по договору аренды

4. сведения о недвижимом имуществе, используемом по договору безвозмездного пользования (договору ссуды)

5. сведения об особо ценном движимом имуществе (за исключением транспортных средств)

6. сведения о транспортных средствах

7. сведения об имуществе, за исключением земельных участков, переданном в аренду

Пояснительная записка учреждения

Руководитель
(уполномоченное лицо)
Учреждения

генеральный директор
(должность)

Шитова Юлия Анатольевна
(расшифровка подписи)

Исполнитель

главный специалист
(должность)

2122610 (доб.304)
(телефон)

* 25 * января 20 24 г.

1. Сведения о финансировании деятельности (показатели), осуществляющих работу в интересах работы
 1.1. Сведения о финансировании деятельности (показатели), осуществляющих работу в интересах работы
 (Учредительский капитал (рубли))

Показатель, характеризующий работу	Показатели объема работы													
	Учредительский капитал (рубли)				Депозитный капитал (рубли)				Депозитный капитал (рубли)				Прочие поступления	
	в том числе:	в том числе:	в том числе:	в том числе:	в том числе:	в том числе:	в том числе:	в том числе:	в том числе:	в том числе:	в том числе:	в том числе:	в том числе:	в том числе:
1	2	3	4	5	6	7	8	9	10	11	12	13	14	15
1.1. Сведения о финансировании деятельности (показатели), осуществляющих работу в интересах работы (Учредительский капитал (рубли))														
Показатель, характеризующий работу														
1.1. Сведения о финансировании деятельности (показатели), осуществляющих работу в интересах работы (Учредительский капитал (рубли))														
Показатель, характеризующий работу														
1	2	3	4	5	6	7	8	9	10	11	12	13	14	15

Матрица ИЕ. Отчет о финансировании деятельности (показатели) за 10 месяцев 2023 г.

Показатель, характеризующий работу	Показатели объема работы													
	Учредительский капитал (рубли)				Депозитный капитал (рубли)				Депозитный капитал (рубли)				Прочие поступления	
	в том числе:	в том числе:	в том числе:	в том числе:	в том числе:	в том числе:	в том числе:	в том числе:	в том числе:	в том числе:	в том числе:	в том числе:	в том числе:	в том числе:
1	2	3	4	5	6	7	8	9	10	11	12	13	14	15
1.1. Сведения о финансировании деятельности (показатели), осуществляющих работу в интересах работы (Учредительский капитал (рубли))														
Показатель, характеризующий работу														
1.1. Сведения о финансировании деятельности (показатели), осуществляющих работу в интересах работы (Учредительский капитал (рубли))														
Показатель, характеризующий работу														
1	2	3	4	5	6	7	8	9	10	11	12	13	14	15

Руководитель (подпись/печать) _____
 Исполнитель (подпись/печать) _____
 Директор ООО А. (подпись/печать) _____
 Директор ООО А. (подпись/печать) _____

09. марта 2024

Сведения о поступлениях и выплатах учреждения

Дата	КОДБИ
01.01.2024	
ИНН	
59022906603	
КПП	
590201001	
Глава по ИК	
924	
по ОКТМО	
37701000001	
по ОКВЭД	
383	

на 1 января 2024 г.

МАУК "Перовский аэсорт"

Департамент культуры и молодежной политики
администрации города Перми

муниципальное

Учреждение

Орган, осуществляющий функции и полномочия учредителя

Публично-правовое образование

Пародичность: публичная

Единица измерения: руб.

Раздел 1. Сведения о поступлениях учреждения

Наименование показателя	Код строки	Сумма поступлений		Изменение, %	Доля в общей сумме поступлений, %
		за 2023 год (за отчетный финансовый год)	за 2022 год (за год, предшествующий отчетному)		
1	2	3	4	5	6
Субсидии на финансовое обеспечение выполнения государственного (муниципального) задания	100	56 077 000,00	55 305 200,00	101,4%	47,5%
Субсидии на финансовое обеспечение выполнения государственного задания из бюджета Федерального фонда обязательного медицинского страхования	200	0,00	0,00		
Субсидии на иные цели	300	1 049 817,48	369 000,00	284,5%	0,9%
Субсидии на осуществление капитальных вложений	400	0,00	0,00		
Гранты в форме субсидий, актов и том числе гранты в форме субсидий из федерального бюджета	500	0,00	0,00		
Гранты в форме субсидий из бюджетов субъектов Российской Федерации и местных бюджетов	501				
Гранты, предоставляемые юридическим и физическим лицам (за исключением грантов в форме субсидий, предоставляемых из бюджетов бюджетной системы Российской Федерации)	600	0,00	0,00		
Гранты, предоставляемые из бюджетов бюджетной системы Российской Федерации, источником финансового обеспечения которых являются субсидии и муниципальные взносы, полученные из бюджетов бюджетной системы Российской Федерации	610				
Пожертвования и иные безвозмездные поступления от физических и юридических лиц, в том числе иностранных организаций	700	5 680 312,26	3 028 765,90	187,5%	4,8%

Доходы от приносящей доход деятельности, компенсаций затрат (за исключением доходов от собственности), всего	800	53 011 688,86	40 759 465,56	130,1%	44,9%
в том числе: доходы в виде платы за оказание услуг (выполнение работ) в рамках установленного государственного задания	801	52 992 305,60	40 736 726,32	130,1%	44,9%
доходы от оказания услуг, выполнения работ, реализации готовой продукции сверх установленного государственного задания по видам деятельности, отнесенным в соответствии с учредительскими документами к основным	802				
доходы от платы за пользование служебными жилыми помещениями и общежитиями, включающей плату за пользование и плату за содержание жилого помещения	803				
доходы от оказания услуг в рамках обязательного медицинского страхования	804				
доходы от оказания медицинских услуг, предоставляемых жителям в период беременности, родов и в послеродовой период	805				
возмещение расходов, понесенных в связи с эксплуатацией имущества, находящегося в собственности учреждения	806				
прочие доходы от оказания услуг, выполнения работ, компенсации затрат учреждения, включая возмещение расходов по решению судов (возмещение судебных издержек)	807	19 383,26	22 739,24	85,2%	0,0%
Доходы от собственности, всего	900	153 311,23	111 073,23	138,0%	0,1%
доходы в виде арендной или иной платы за передачу в возмездное пользование государственного имущества	901				
доходы от распоряжения правами на результаты интеллектуальной деятельности и средствами индивидуализации	902				
проценты по депозитам учреждения в кредитных организациях	903				
проценты по остаткам средств на счетах учреждения в кредитных организациях	904	138 864,66	91 608,23	151,6%	0,12%
проценты, полученные от предоставления займов	905				
проценты по иным финансовым инструментам	906				
доходы в виде прибыли, приходящейся на доли в уставных (складочных) капиталах хозяйственных товариществ и обществ, или дивидендов по акциям, принадлежащим учреждению	907				
прочие доходы от использования имущества, находящегося в оперативном управлении учреждения	908	14 466,67	19 465,00	74,3%	0,01%
Поступления доходов от штрафов, пеней, неустоек, возмещения ущерба	1000		174,95	0,0%	
Поступления доходов от выбытия нефинансовых активов	1100	2 007 985,41	2 171 640,00	92,5%	1,70%
Поступления доходов от выбытия финансовых активов	1200				
Итого:	9000	117 980 915,34	101 743 319,62	116,0%	

Сведения об оказанных услугах, выполняемых работах
 вверу установленным государственным (муниципальным) заказам, а также выпускаемой продукции

на 1 _____ января 20 24 г.

Учреждения
 Орган, осуществляющий функции
 в исполнительном учреждении
 Публично-правовое образование
 Исполнительский отдел

МАУК "Перовский лесопарк"

Департамент культуры и молодежной политики администрации города Перова
 муниципальное

Код ОКД	Код ОКД
41.01.0024	41.01.0024
57338412	57338412
5902236603	5902236603
590001001	590001001
924	924
57301000001	57301000001

Дата
 по Состоянию расчетов
 ИДН
 КПП

Год по ОК
 по ОКТМО

Таблица 1. Сведения об услугах, оказанных сверх установленных государственных (муниципальных) заказов

Наименование оказанных услуг	Код по ОКДЗД	Код строки	Объем оказанных услуг			Цена (тариф)	Справочно: реквизиты счета, которым установлена цена (тариф)
			количество	единица измерения	стоимость		
демонстрация коллекции камней и камней известных пород	91.04.1	1000	793	305,6	100,350	МАУК "Перовский лесопарк" 14.12.2023, 01.12.2022, 01.05.2020, 01.04.2021	
		1001					
		2000					
		3000					
		4000					
		5000					
		6000					
Итого		9000			93007164,69		

Таблица 2. Сведения о работах, выполняемых сверх установленных государственных (муниципальных) заказов

Наименование выполняемых работ	Код по ОКДЗД	Код строки	Объем выполненных работ			Цена (тариф)	Справочно: реквизиты счета, которым установлена цена (тариф)			
			количество	единица измерения	стоимость					
		1	4	5	6	7	8	9	10	11
		1000								
		2000								
Итого		9000								

Таблица 3. Сведения о произведенной продукции

Наименование произведенной продукции	Код по ОКДЗД	Код строки	Объем произведенной продукции			Цена (тариф)	Справочно: реквизиты счета, которым установлена цена (тариф)			
			количество	единица измерения	стоимость					
		1	8	3	6	7	8	9	10	11
		1000								
		2000								
Итого		9000								

Руководитель
 (подпись)
 Исполнитель

Генеральный директор
 М.А. Голованов

Ирина Юлиана Анатольевна
 (подпись)

с 23 в _____ января 20 24 г.

Сведения о доходах учреждения и оле прибыли, приходящейся на долю
и уставных (складочных) участников хозяйственных товариществ и обществ, или владельцев по акциям, принадлежащих учреждению¹

Учреждение
Органи, осуществляющей функции
и полномочия учреждения
Публично-правовое образование
Переводческая школа

ИИН 01.81.2024
по Счетному реестру
ИИН 17108477
ИИН 1902290603
ИИН 5902010901

Дата 01.03.2024

по Счетному реестру
ИИН 17108477
ИИН 1902290603
ИИН 5902010901

главы не ЕК,
по ОБСЧМО

№ 1 _____ квартала _____ 20 23 _____ г.

МАУК "Переводная школа"

Департамент культуры и молодежной политики администрации города Пермь
муниципальное

наименование	Организация (подразделение)				Код счета	Сумма вклада в уставный капитал	Дата в уставном капитале, №	Инд. акционер ²	Задолженность перед учреждением по кредитуемому части прибыли (дивиденды) по началу года	Доходы, полученные по итогам М отчетный период		Задолженность перед учреждением по кредитуемому части прибыли (дивиденды) по началу года	Задолженность перед учреждением по кредитуемому части прибыли (дивиденды) по началу года	Задолженность перед учреждением по кредитуемому части прибыли (дивиденды) по началу года
	ИИН	год по ОКФСФ	дата вклада	основной код деятельности						капитале, руб.	поступило, руб.			
1	2	3	4	5	6	7	8	9	10	11	12	13	14	15
					1000	-	-	-	-	-	-	-	-	-
					2000	-	-	-	-	-	-	-	-	-
					5000	-	-	-	-	-	-	-	-	-
					Итого									

Руководитель
(подпись/подпись лица)

Учреждение

Исполнитель

директор
(подпись)

главный специалист
(подпись)

(подпись)

Голованов М.А.
(подпись, печать)

Шатун Юлья Антоновна
(подпись/подпись)

21261615961
(номер)

№ 22 _____ квартала _____ 20 24 _____ г.

¹ Сведения формируются в случае, если в отчете о деятельности учреждения имеются сведения о доходах участников товариществ и обществ.

² Указывается код кодовой "1" - дивиденды, "2" - проценты, "3" - прочие доходы от участия в деятельности акционера.

Сведения о кредитной задолженности и обязательствах учреждения

КДЦЗН	
Дата	01.01.2024
МНН	00000179
КПП	00000001
Сумма	руб.
Стоимость	00000001
Сумма	300

на 1 января 2024 г.
МКУ "Тульский завод"

Деятельность культуры и массовой политики административной службы Пирова

информация

612031

выявлено

руб.

300

300

300

300

300

Полное наименование	Вид ссуды	Объем кредитной задолженности на начало года				Объем кредитной задолженности на конец отчетного периода												
		итого	на лет срочности	в текущем финансовом году	зачтен	1 квартал	2 квартал	3 квартал	4 квартал	итого	в том числе:	в том числе:	в том числе:					
						итого	на лет срочности	в текущем финансовом году	зачтен	1 квартал	2 квартал	3 квартал	4 квартал	итого	по краткосрочным ссудам	по долгосрочным ссудам	по ссудам с залогом	по ссудам без залога
Доходы бюджетной сферы	300	300																
По величине отчислений, пособий, штрафов	300																	
По величине отчислений в бюджет, в том числе:	300	300																
по кредитованию (займы, кредиты)	300																	
по другим видам кредитов (ссуд)	300																	
по ссудам с залогом	300																	
по ссудам без залога	300																	
по ссудам с залогом в форме (губернии)	300																	
по ссудам без залога в форме (губернии)	300																	
Итого	300	300																

Руководитель (полное наименование) Пирова
Инициалы: Д.А. Пирова
Подпись: *[Подпись]*
Дата: 2024 г.

Сведения о проектной кредиторовской задолженности

№ 1 _____ января 20 24 г.

МАУФ "Перский холдинг"

Учредители:
Фонд, осуществляющий функции
в качестве учредителя
Публично-правовое образование
Первоуральский район

в/о Складному реестру
ИНН
КПП
ИНН
ИНН

Дата
81.01.2024
57328472
5902396403
5902010001
024
31701000001

Департамент культуры и молодежной политики администрации города Перма
муниципальное

Наименование ликвидатора	Вид статья	Объем проектной кредиторовской задолженности на начало года		Проекты, осуществляющие ликвидацию кредиторовской задолженности ¹		Объем проектной кредиторовской задолженности на конец отчетного периода						Прочие обязательства	Минус привлеченные на ликвидацию проектной кредиторовской задолженности			
		по кредиторовской задолженности	по материальным активам	в абсолютных значениях ²	в процентах ³	срок, дней	в тыс. руб.	в тыс. руб. по отделам			в руб.			в процентах		
								от 10 до 30 дней проектной проектирования	от 30 до 90 дней проектной проектирования	более 90 дней проектной проектирования						
1	2	3	4	5	6	7	8	9	10	11	12	13	14	15	16	17
По оплате заработной платы	1000	-	-	-	-	-	-	-	-	-	-	-	-	-	-	-
По оплате страховых, страховых взносов	2000	-	-	-	-	-	-	-	-	-	-	-	-	-	-	-
По перечислениям в бюджет, внебюджетные фонды	3000	-	-	-	-	-	-	-	-	-	-	-	-	-	-	-
По оплате налогов и сборов, в том числе на территории иностранных государств	4100	-	-	-	-	-	-	-	-	-	-	-	-	-	-	-
По оплате процентов по кредитам и займам	5100	-	-	-	-	-	-	-	-	-	-	-	-	-	-	-
По оплате процентов по займам и кредитам	6100	-	-	-	-	-	-	-	-	-	-	-	-	-	-	-
По оплате процентов по облигациям	7100	-	-	-	-	-	-	-	-	-	-	-	-	-	-	-
По оплате процентов по облигациям	8100	-	-	-	-	-	-	-	-	-	-	-	-	-	-	-
По оплате процентов по облигациям	9100	-	-	-	-	-	-	-	-	-	-	-	-	-	-	-
По оплате процентов по облигациям	0100	-	-	-	-	-	-	-	-	-	-	-	-	-	-	-
По оплате процентов по облигациям	1000	-	-	-	-	-	-	-	-	-	-	-	-	-	-	-
Итого																

Руководитель: _____ директор (подпись) _____ Шелева Ю.А.
 (инициалы)
 Главный М.А.
 (подпись, инициалы)
 21.20.10.10.01
 (номер)

№ 23 _____ января 20 24 г.

¹ Учредители кредиторовской задолженности ликвидатора, осуществляющие функции в качестве учредителя.
² Наименование в случае если ликвидатор проектной кредиторовской задолженности осуществляет функции в качестве учредителя, в абсолютных значениях в рублях.
³ Наименование в случае если ликвидатор проектной кредиторовской задолженности осуществляет функции в качестве учредителя, в процентах от общей суммы проектной кредиторовской задолженности.
⁴ Наименование обязательств ликвидатора (по наименованию кредиторской задолженности).

Сведения о задолженности по ущербу, авариям, несчастным, хищениям денежных средств и материальным потерям

№ 1 от 20.03.2024 г.

КООД: 01.01.2024
 Дата: 01.01.2024
 по Счетному региону: 57508473
 ИНН: 5907990603
 КПП: 990291001

главы по БК: 424
 по ОКДМО: 57701000001

МАУК "Парковый вестер"

Учреждение
 Муниципальное автономное учреждение
 в составе муниципального образования
 Публично-правовое образование
 Парнасский район

Муниципальное учреждение культуры и досуговой деятельности администрации города Парнас
 муниципальное

Наименование ликвидации	Код строки	Остаток задолженности по исполнению ущерба на начало года		Начислено авариям, несчастным, хищениям			Выявлено имущества, ценностей, денежных средств			Списание	Остаток задолженности по исполнению ущерба на конец отчетного периода			
		в том числе:	в том числе:	в том числе:	в том числе:	в том числе:	в том числе:	в том числе:						
		всего	в том числе:	всего	в том числе:	всего	в том числе:	в том числе:	в том числе:					
		3	4	5	6	7	8	9	10	11	12	13	14	15
Несчастей, аварий, хищений денежных средств, в том числе:	0100	-	-	-	-	-	-	-	-	-	-	-	-	-
в том числе:	0110	-	-	-	-	-	-	-	-	-	-	-	-	-
в связи с хищением (воровство)	0111	-	-	-	-	-	-	-	-	-	-	-	-	-
в связи с несчастным случаем (авария)	0120	-	-	-	-	-	-	-	-	-	-	-	-	-
в связи с хищением при сборке, монтаже, эксплуатации, демонтаже, вывозе, хранении, передаче	0130	-	-	-	-	-	-	-	-	-	-	-	-	-
в связи с нарушением условий договора (аренда)	0200	-	-	-	-	-	-	-	-	-	-	-	-	-
в том числе:	0210	-	-	-	-	-	-	-	-	-	-	-	-	-
в связи с хищением денежных средств (похищение)	0211	-	-	-	-	-	-	-	-	-	-	-	-	-
в связи с нарушением условий договора	0220	-	-	-	-	-	-	-	-	-	-	-	-	-
в связи с нарушением условий договора (похищение)	0230	-	-	-	-	-	-	-	-	-	-	-	-	-
в том числе:	0300	-	-	-	-	-	-	-	-	-	-	-	-	-
в связи с нарушением условий договора (похищение)	0310	-	-	-	-	-	-	-	-	-	-	-	-	-
в связи с нарушением условий договора (похищение)	0320	-	-	-	-	-	-	-	-	-	-	-	-	-
в связи с нарушением условий договора (похищение)	0330	-	-	-	-	-	-	-	-	-	-	-	-	-
в том числе:	0400	-	-	-	-	-	-	-	-	-	-	-	-	-
в связи с нарушением условий договора (похищение)	0410	-	-	-	-	-	-	-	-	-	-	-	-	-
в связи с нарушением условий договора (похищение)	0420	-	-	-	-	-	-	-	-	-	-	-	-	-
в связи с нарушением условий договора (похищение)	0430	-	-	-	-	-	-	-	-	-	-	-	-	-
в том числе:	0500	-	-	-	-	-	-	-	-	-	-	-	-	-
в связи с нарушением условий договора (похищение)	0510	-	-	-	-	-	-	-	-	-	-	-	-	-
в связи с нарушением условий договора (похищение)	0520	-	-	-	-	-	-	-	-	-	-	-	-	-
в связи с нарушением условий договора (похищение)	0530	-	-	-	-	-	-	-	-	-	-	-	-	-
в том числе:	0600	-	-	-	-	-	-	-	-	-	-	-	-	-
в связи с нарушением условий договора (похищение)	0610	-	-	-	-	-	-	-	-	-	-	-	-	-
в связи с нарушением условий договора (похищение)	0620	-	-	-	-	-	-	-	-	-	-	-	-	-
в связи с нарушением условий договора (похищение)	0630	-	-	-	-	-	-	-	-	-	-	-	-	-
в том числе:	0700	-	-	-	-	-	-	-	-	-	-	-	-	-
в связи с нарушением условий договора (похищение)	0710	-	-	-	-	-	-	-	-	-	-	-	-	-
в связи с нарушением условий договора (похищение)	0720	-	-	-	-	-	-	-	-	-	-	-	-	-
в связи с нарушением условий договора (похищение)	0730	-	-	-	-	-	-	-	-	-	-	-	-	-
в том числе:	0800	-	-	-	-	-	-	-	-	-	-	-	-	-
в связи с нарушением условий договора (похищение)	0810	-	-	-	-	-	-	-	-	-	-	-	-	-
в связи с нарушением условий договора (похищение)	0820	-	-	-	-	-	-	-	-	-	-	-	-	-
в связи с нарушением условий договора (похищение)	0830	-	-	-	-	-	-	-	-	-	-	-	-	-
в том числе:	0900	-	-	-	-	-	-	-	-	-	-	-	-	-
в связи с нарушением условий договора (похищение)	0910	-	-	-	-	-	-	-	-	-	-	-	-	-
в связи с нарушением условий договора (похищение)	0920	-	-	-	-	-	-	-	-	-	-	-	-	-
в связи с нарушением условий договора (похищение)	0930	-	-	-	-	-	-	-	-	-	-	-	-	-
в том числе:	1000	-	-	-	-	-	-	-	-	-	-	-	-	-
в связи с нарушением условий договора (похищение)	1010	-	-	-	-	-	-	-	-	-	-	-	-	-
в связи с нарушением условий договора (похищение)	1020	-	-	-	-	-	-	-	-	-	-	-	-	-
в связи с нарушением условий договора (похищение)	1030	-	-	-	-	-	-	-	-	-	-	-	-	-
в том числе:	1100	-	-	-	-	-	-	-	-	-	-	-	-	-
в связи с нарушением условий договора (похищение)	1110	-	-	-	-	-	-	-	-	-	-	-	-	-
в связи с нарушением условий договора (похищение)	1120	-	-	-	-	-	-	-	-	-	-	-	-	-
в связи с нарушением условий договора (похищение)	1130	-	-	-	-	-	-	-	-	-	-	-	-	-
в том числе:	1200	-	-	-	-	-	-	-	-	-	-	-	-	-
в связи с нарушением условий договора (похищение)	1210	-	-	-	-	-	-	-	-	-	-	-	-	-
в связи с нарушением условий договора (похищение)	1220	-	-	-	-	-	-	-	-	-	-	-	-	-
в связи с нарушением условий договора (похищение)	1230	-	-	-	-	-	-	-	-	-	-	-	-	-
в том числе:	1300	-	-	-	-	-	-	-	-	-	-	-	-	-
в связи с нарушением условий договора (похищение)	1310	-	-	-	-	-	-	-	-	-	-	-	-	-
в связи с нарушением условий договора (похищение)	1320	-	-	-	-	-	-	-	-	-	-	-	-	-
в связи с нарушением условий договора (похищение)	1330	-	-	-	-	-	-	-	-	-	-	-	-	-
в том числе:	1400	-	-	-	-	-	-	-	-	-	-	-	-	-
в связи с нарушением условий договора (похищение)	1410	-	-	-	-	-	-	-	-	-	-	-	-	-
в связи с нарушением условий договора (похищение)	1420	-	-	-	-	-	-	-	-	-	-	-	-	-
в связи с нарушением условий договора (похищение)	1430	-	-	-	-	-	-	-	-	-	-	-	-	-
в том числе:	1500	-	-	-	-	-	-	-	-	-	-	-	-	-
в связи с нарушением условий договора (похищение)	1510	-	-	-	-	-	-	-	-	-	-	-	-	-
в связи с нарушением условий договора (похищение)	1520	-	-	-	-	-	-	-	-	-	-	-	-	-
в связи с нарушением условий договора (похищение)	1530	-	-	-	-	-	-	-	-	-	-	-	-	-

Руководитель: _____ (подпись)
 (подполковник) Шаталов Ю.А.
 (подполковник) Шаталов Ю.А.
 (подполковник) Шаталов Ю.А.

Главный специалист: _____ (подпись)
 (подполковник) Шаталов Ю.А.
 (подполковник) Шаталов Ю.А.

Итого: _____

Состояние о численности структурных и территориальных подразделений

№ 1 _____ января _____ 20 25 г.

М.П. «_____» _____ 20 25 г.

И.О.Ф. _____

М.П. «_____» _____ 20 25 г.

И.О.Ф. _____

Учреждение
Функциональная функция
в составе учреждения
Подразделение структурного
подразделения

Таблица 1. Состояние о численности персонала

Единица измерения	Итого численность на дату отчета				Средняя численность структурных и территориальных подразделений				По структуре (разделению, подразделению, подразделению)				Итого численность в том числе			
	в том числе:		в том числе:		в том числе:		в том числе:		в том числе:		в том числе:		в том числе:			
	всего	из них: женщины	в том числе: женщины	мажоритарная категория	всего	из них: женщины	в том числе: женщины	мажоритарная категория	всего	из них: женщины	в том числе: женщины	мажоритарная категория	всего	из них: женщины		
1	2	3	4	5	6	7	8	9	10	11	12	13	14	15	16	17
Общая численность, всего ¹⁾	1000	87	55,5	17,6	15,3	55,5	25,3	1,86					15	14	15	17
из них ²⁾	1146															
Высший персонал, всего ³⁾	2000	3	3													
из них ⁴⁾	2140															
Административно-технический персонал, всего ⁵⁾	1000	13	13,2	3,2	12,1	11,1	11,1	6,19	1				17	17	17	17,3
из них ⁶⁾	8120															
Итого	1000	87	55,5	17,6	15,3	55,5	25,3	1,86	1	1	1	1	17	14	15	17,3

¹⁾ При расчете численности по структуре (разделению, подразделению, подразделению) учитываются все сотрудники, работающие на территории подразделения (по территориальному признаку). При расчете общей численности учитываются все сотрудники подразделения (по территориальному признаку). При расчете численности по структуре (разделению, подразделению) учитываются все сотрудники подразделения (по территориальному признаку). При расчете численности по структуре (разделению, подразделению) учитываются все сотрудники подразделения (по территориальному признаку).

²⁾ Учитываются все сотрудники подразделения (по территориальному признаку). При расчете численности по структуре (разделению, подразделению) учитываются все сотрудники подразделения (по территориальному признаку). При расчете численности по структуре (разделению, подразделению) учитываются все сотрудники подразделения (по территориальному признаку).

³⁾ Учитываются все сотрудники подразделения (по территориальному признаку). При расчете численности по структуре (разделению, подразделению) учитываются все сотрудники подразделения (по территориальному признаку). При расчете численности по структуре (разделению, подразделению) учитываются все сотрудники подразделения (по территориальному признаку).

⁴⁾ Учитываются все сотрудники подразделения (по территориальному признаку). При расчете численности по структуре (разделению, подразделению) учитываются все сотрудники подразделения (по территориальному признаку). При расчете численности по структуре (разделению, подразделению) учитываются все сотрудники подразделения (по территориальному признаку).

⁵⁾ Учитываются все сотрудники подразделения (по территориальному признаку). При расчете численности по структуре (разделению, подразделению) учитываются все сотрудники подразделения (по территориальному признаку). При расчете численности по структуре (разделению, подразделению) учитываются все сотрудники подразделения (по территориальному признаку).

⁶⁾ Учитываются все сотрудники подразделения (по территориальному признаку). При расчете численности по структуре (разделению, подразделению) учитываются все сотрудники подразделения (по территориальному признаку). При расчете численности по структуре (разделению, подразделению) учитываются все сотрудники подразделения (по территориальному признаку).

Код строки	по структуре государственного бюджета (в том числе)				по структуре государственного бюджета (в том числе)							
	на счет средств областного бюджета (включая средства областного бюджета)	на счет средств областного бюджета (в том числе)		на счет средств областного бюджета (включая средства областного бюджета)	на счет средств областного бюджета (в том числе)		на счет средств областного бюджета (включая средства областного бюджета)					
		в федеральном бюджете	в региональном бюджете		в федеральном бюджете	в региональном бюджете						
1	17	19	20	21	22	23	24	25	26	27	28	
Денежный перевод, код по виду	430.03			25000				25000				
Вспомогательный персонал, код по виду	2000			16000				16000				
Арендаторские-услуги/технический персонал, код по виду				8000				8000	8000.01			208420.14
Итого	3000			11000				11000	341706.17			208420.14

Код строки	по структуре государственного бюджета (в том числе)				по структуре государственного бюджета (в том числе)													
	на счет средств областного бюджета (включая средства областного бюджета)	на счет средств областного бюджета (в том числе)		на счет средств областного бюджета (включая средства областного бюджета)	на счет средств областного бюджета (в том числе)		на счет средств областного бюджета (включая средства областного бюджета)											
		в федеральном бюджете	в региональном бюджете		в федеральном бюджете	в региональном бюджете												
1	24	25	26	27	28	29	30	31	32	33	34	35	36	37	38	39	40	
Денежный перевод, код по виду	1000			17000				17000										
Вспомогательный персонал, код по виду	2000																	
Арендаторские-услуги/технический персонал, код по виду																		
Итого	3000			17000				17000										208420.14

Руководитель (подпись/подпись) _____

Место работы (подпись/подпись) _____

Сведения о счетах учредителей, открытых в кредитных организациях

от 1 января 20 24 г.

Учредители: МХКК "Парусный завод"
 Орган, осуществляющий функции и полномочия учредителя: Департамент культуры и молодежной политики администрации города Пурма
 Юридический адрес: Железнодорожный

ИСЧИСЛ	01.01.2024
по Справочнику реестра ИДИИ	97938473
ИДБИ	9902366603
ИДБИ	98001001
счета по ИК на ОКТМО	924
	97938473

Номер счета в кредитной организации	Вид счета ¹⁾	Реквизиты счета, в соответствии с которым открыт счет		Сaldo по состоянию на начало года ²⁾	Сaldo по состоянию на конец отчетного периода ³⁾
		БИК банка	номер		
Счета в кредитных организациях в валюте Российской Федерации	к	к	к	к	к
4070181050000000745	расчетный счет	Федеральный банк	174-03	80396,34	14947,68
4070381050000000776	расчетный счет	Федеральный банк	174-03	1046637,65	3593387,99
Итого				3124993,99	3533349,27
Счета в кредитных организациях в иностранной валюте	л	л	л	л	л
40705840000000000745	текущий счет (валютный)	Федеральный банк	174-03	0	0
40703070600000000145	текущий счет (валютный)	Федеральный банк	174-03	0	0
Итого				0	0
Итого	к	к	к	3124993,99	3533349,27

Руководитель (полномочное лицо) Учредителя: Директор (полномочный представитель) Департамент культуры и молодежной политики администрации города Пурма
 Подпись: Голышев М.А. (подпись)

от 24 января 20 24 г.

¹⁾ Указывается код валюты счета, открытый в кредитной организации (зарплатный счет, сберсчет, валютный депозитный счет)
²⁾ Показывает сальдо в иностранной валюте указывается в рублевом эквиваленте.

Выявление признаков нарушения закона «О государственном архиве»

по видам

по видам

Код страны	Имя	применены ли меры по выявлению признаков нарушения закона «О государственном архиве»		в области государственного архива		по видам			по видам			по видам			по видам																																																																																																																																																																																																																																																																																																																																																																																																																																																																																																																																																																																																																																																																																																																																																																																																																																																																																																																																																																																																									
		применены ли меры по выявлению признаков нарушения закона «О государственном архиве»	применены ли меры по выявлению признаков нарушения закона «О государственном архиве»	применены ли меры по выявлению признаков нарушения закона «О государственном архиве»	применены ли меры по выявлению признаков нарушения закона «О государственном архиве»	применены ли меры по выявлению признаков нарушения закона «О государственном архиве»	применены ли меры по выявлению признаков нарушения закона «О государственном архиве»	применены ли меры по выявлению признаков нарушения закона «О государственном архиве»	применены ли меры по выявлению признаков нарушения закона «О государственном архиве»	применены ли меры по выявлению признаков нарушения закона «О государственном архиве»	применены ли меры по выявлению признаков нарушения закона «О государственном архиве»	применены ли меры по выявлению признаков нарушения закона «О государственном архиве»	применены ли меры по выявлению признаков нарушения закона «О государственном архиве»	применены ли меры по выявлению признаков нарушения закона «О государственном архиве»	применены ли меры по выявлению признаков нарушения закона «О государственном архиве»	применены ли меры по выявлению признаков нарушения закона «О государственном архиве»	применены ли меры по выявлению признаков нарушения закона «О государственном архиве»																																																																																																																																																																																																																																																																																																																																																																																																																																																																																																																																																																																																																																																																																																																																																																																																																																																																																																																																																																																																							
8	13	18	19	20	21	22	23	24	25	26	27	28	29	30	31	32	33	34	35	36	37	38	39	40	41	42	43	44	45	46	47	48	49	50	51	52	53	54	55	56	57	58	59	60	61	62	63	64	65	66	67	68	69	70	71	72	73	74	75	76	77	78	79	80	81	82	83	84	85	86	87	88	89	90	91	92	93	94	95	96	97	98	99	100	101	102	103	104	105	106	107	108	109	110	111	112	113	114	115	116	117	118	119	120	121	122	123	124	125	126	127	128	129	130	131	132	133	134	135	136	137	138	139	140	141	142	143	144	145	146	147	148	149	150	151	152	153	154	155	156	157	158	159	160	161	162	163	164	165	166	167	168	169	170	171	172	173	174	175	176	177	178	179	180	181	182	183	184	185	186	187	188	189	190	191	192	193	194	195	196	197	198	199	200	201	202	203	204	205	206	207	208	209	210	211	212	213	214	215	216	217	218	219	220	221	222	223	224	225	226	227	228	229	230	231	232	233	234	235	236	237	238	239	240	241	242	243	244	245	246	247	248	249	250	251	252	253	254	255	256	257	258	259	260	261	262	263	264	265	266	267	268	269	270	271	272	273	274	275	276	277	278	279	280	281	282	283	284	285	286	287	288	289	290	291	292	293	294	295	296	297	298	299	300	301	302	303	304	305	306	307	308	309	310	311	312	313	314	315	316	317	318	319	320	321	322	323	324	325	326	327	328	329	330	331	332	333	334	335	336	337	338	339	340	341	342	343	344	345	346	347	348	349	350	351	352	353	354	355	356	357	358	359	360	361	362	363	364	365	366	367	368	369	370	371	372	373	374	375	376	377	378	379	380	381	382	383	384	385	386	387	388	389	390	391	392	393	394	395	396	397	398	399	400	401	402	403	404	405	406	407	408	409	410	411	412	413	414	415	416	417	418	419	420	421	422	423	424	425	426	427	428	429	430	431	432	433	434	435	436	437	438	439	440	441	442	443	444	445	446	447	448	449	450	451	452	453	454	455	456	457	458	459	460	461	462	463	464	465	466	467	468	469	470	471	472	473	474	475	476	477	478	479	480	481	482	483	484	485	486	487	488	489	490	491	492	493	494	495	496	497	498	499	500	501	502	503	504	505	506	507	508	509	510	511	512	513	514	515	516	517	518	519	520	521	522	523	524	525	526	527	528	529	530	531	532	533	534	535	536	537	538	539	540	541	542	543	544	545	546	547	548	549	550	551	552	553	554	555	556	557	558	559	560	561	562	563	564	565	566	567	568	569	570	571	572	573	574	575	576	577	578	579	580	581	582	583	584	585	586	587	588	589	590	591	592	593	594	595	596	597	598	599	600	601	602	603	604	605	606	607	608	609	610	611	612	613	614	615	616	617	618	619	620	621	622	623	624	625	626	627	628	629	630	631	632	633	634	635	636	637	638	639	640	641	642	643	644	645	646	647	648	649	650	651	652	653	654	655	656	657	658	659	660	661	662	663	664	665	666	667	668	669	670	671	672	673	674	675	676	677	678	679	680	681	682	683	684	685	686	687	688	689	690	691	692	693	694	695	696	697	698	699	700	701	702	703	704	705	706	707	708	709	710	711	712	713	714	715	716	717	718	719	720	721	722	723	724	725	726	727	728	729	730	731	732	733	734	735	736	737	738	739	740	741	742	743	744	745	746	747	748	749	750	751	752	753	754	755	756	757	758	759	760	761	762	763	764	765	766	767	768	769	770	771	772	773	774	775	776	777	778	779	780	781	782	783	784	785	786	787	788	789	790	791	792	793	794	795	796	797	798	799	800	801	802	803	804	805	806	807	808	809	810	811	812	813	814	815	816	817	818	819	820	821	822	823	824	825	826	827	828	829	830	831	832	833	834	835	836	837	838	839	840	841	842	843	844	845	846	847	848	849	850	851	852	853	854	855	856	857	858	859	860	861	862	863	864	865	866	867	868	869	870	871	872	873	874	875	876	877	878	879	880	881	882	883	884	885	886	887	888	889	890	891	892	893	894	895	896	897	898	899	900	901	902	903	904	905	906	907	908	909	910	911	912	913	914	915	916	917	918	919	920	921	922	923	924	925	926	927	928	929	930	931	932	933	934	935	936	937	938	939	940	941	942	943	944	945	946	947	948	949	950	951	952	953	954	955	956	957	958	959	960	961	962	963	964	965	966	967	968	969	970	971	972	973	974	975	976	977	978	979	980	981	982	983	984	985	986	987	988	989	990	991	992	993	994	995	996	997	998	999	1000

Исполнитель: _____
 Должность: _____
 Подпись: _____

Исполнитель: _____
 Должность: _____
 Подпись: _____

Исполнитель: _____
 Должность: _____
 Подпись: _____

Исполнитель: _____
 Должность: _____
 Подпись: _____

Сведения о земельном участке,
предоставленном на праве постоянного (бессрочного) пользования

от 1 _____ января _____ 20 24 г.

ИФНС	80334
ИНН	01.01.2024
КПП	57208677
ИНН	5902500603
КПП	590231061
ИНН	024
КПП	57701003001

по Справочнику регионов
ИФНС
КПП
ИНН
ИНН
КПП
ИНН

МАНУЖ "Пурный элээр"

Учреждение
Орган, осуществляющий функции
в отношении учреждения
Публично-правовое образование
Первичность, ПМВ

Договор на аренду и пользование земельным участком (участком) города Пурин

Место нахождения

Наименование земельного участка	Адрес (ОКТАМ)	Квадратный метр	Единица измерения		Всего	История учётных записей			Среднее значение показателя по показателям (в отношении структуры)	История учётных записей						Финансовые расходы на приобретение имущества (руб. в год)		
			Квадратный метр	Гектар		Дата государственной регистрации	Дата государственной регистрации	Дата государственной регистрации		История учётных записей			История учётных записей					
										в том числе:	в том числе:	в том числе:	в том числе:					
1	г. Пурин, ул. Мухоморова, д. 11	28 01 441 000 2 21 04-6	016	1000	471	471	11	12	13	14	15	16	17	18	19	20	21	22
Земля населенного пункта						471												4600,1
Земля населенного пункта						16046												114322,54
						16517	16517											118922,64

Руководитель (подпись) _____ Шелана Юлия Александровна (подпись/инициалы)

Исполнитель (подпись) _____ Гусаканова М.А. (подпись/инициалы)

Исполнитель (подпись) _____ 21.24.16 (ЮМ) (подпись)

от 22 января 20 24 г.

Таблица 3. Сведения о недвижимом имуществе, используемом на право аренды в описанной области

Наименование объекта	Адрес	Сведения о передаче		Жилые строения	Кол-во объектов недвижимости	Аренда/залог (срок/срок)			Целевое использование (наим.)	Арендная плата			Выданы ли разрешения на сдачу объектов недвижимости в аренду (срок/год)	Перевод в использование объектов недвижимого имущества			Обозначение земельных участков (аренды)
		на основании договора	иная форма			на основании договора	на основании договора	на основании договора		на основании договора	на основании договора	на основании договора		на основании договора	на основании договора	на основании договора	
№ п/п	№ п/п	№ п/п	№ п/п	№ п/п	№ п/п	№ п/п	№ п/п	№ п/п	№ п/п	№ п/п	№ п/п	№ п/п	№ п/п	№ п/п	№ п/п	№ п/п	№ п/п
1	2	3	4	5	6	7	8	9	10	11	12	13	14	15	16	17	18
Поиск недвижимости в базе	в том числе				1000												
Данные объекты	в том числе				2501												
Разрешены, не разрешены	объекты, в том числе				3000												
Сданы, не сданы	объекты, в том числе				3001												
В аренду, не в аренду	в том числе				4000												
В аренду, не в аренду	в том числе				4001												
В аренду, не в аренду	в том числе				5000												
В аренду, не в аренду	в том числе				5001												
				Итого													

Руководитель (подпись): _____
 Уполномоченный (подпись): _____
 Исполнитель (подпись): _____
 Штамп Ю.А. (подпись) 2122510 (СМ) (подпись)

№ 22 от 20.03.2024 г.

Учредитель информации: Управление Федеральной службы государственной регистрации, кадастра и картографии по Московской области. Управление Федеральной службы государственной регистрации, кадастра и картографии по Московской области. Управление Федеральной службы государственной регистрации, кадастра и картографии по Московской области. Управление Федеральной службы государственной регистрации, кадастра и картографии по Московской области. Управление Федеральной службы государственной регистрации, кадастра и картографии по Московской области.

Сведения о недвижимом имуществе, используемом во исполнение безвозмездного пользования (договору аренды)

от 1 апреля 2024 г.

КОД ЗНА
01.01.2024
973108472
5902290063
590201001
954
17701000001

Дата: 01.01.2024
 по Справочнику регионов ИИН: 973108472
 ИИН: 5902290063
 ИИН: 590201001
 КВН по БР: 954
 по ОКРТИМ: 17701000001

МАУФ «Тираспольский мост»

Учредитель:
 Орган, осуществляющий функции и полномочия учредителя
 Публично-правовое образование
 Республика Молдова, город Тирасполь

Адрес:
 Делегация культуры и молодежной политики администрации города Тирасполь
 муниципальное

1	2	3		4			5		6	7			8	9			10
		адрес	назначение	код по ОКНД	количество объектов	назначение	год постройки	площадь		год постройки	площадь	назначение		назначение	площадь	назначение	
Площадь объекта ¹ , кв.м. в том числе:			1900		6	7	8	9	10	11	12	13	14	15	16		
Домовой объект ² , кв.м. в том числе:			1901														
Гаражи, комнаты, иные многоквартирные объекты, кв.м. в том числе:			2000														
Сараи, фермы, хозяйственные объекты, кв.м. в том числе:			2001														
Сараи, фермы, хозяйственные объекты, кв.м. в том числе:			3000														
Домы, объекты, выходящие за пределы территории, кв.м. в том числе:			4000														
Иные объекты, выходящие за пределы территории, кв.м. в том числе:			4001														
Итого:			6000														

Руководитель:
 (подпись)
 Шингарь Ольга Александровна

Учредитель:
 (подпись)
 Голубева М.А.

Исполнитель:
 (подпись)
 главный специалист
 (подпись)

от 22 апреля 2024 г.

Сведения об особо ценном движимом имуществе (за исключением транспортных средств)

на 1 января 20 24 г.

Учреждение
Служба государственной охраны
и безопасности управления
Федерального государственного
бюджетного учреждения
«Территориальное управление

МАУК «Территориальное управление»
Департамент культуры и молодежной политики администрации города Пермь
муниципальное

по Сводному реестру
ИИИ
ИИИИ

Дата
01.01.2024
57500472
5902292663
590201001

глава по ИК
по ОКЗМО
024
5770100001

Раздел 1. Сведения о наличии, состоянии и использовании особо ценного движимого имущества

Наименование имущества (группа объектов)	Единица учета	Наличие движимого имущества по состоянию на конец отчетного периода в том числе:						Итого	
		в собственности		в пользовании		в аренде	в залоге		
		в собственности	в пользовании	в собственности	в пользовании				
1	2	3	4	5	6	7	8	9	10
Имущество, принадлежащее на праве собственности:									
Имущество, принадлежащее на праве пользования:									
Имущество, принадлежащее на праве аренды:									
Имущество, принадлежащее на праве залога:									
Итого:									
Имущество, принадлежащее на праве собственности:									
Имущество, принадлежащее на праве пользования:									
Имущество, принадлежащее на праве аренды:									
Имущество, принадлежащее на праве залога:									
Итого:									
Итого:									

не является
физическое и моральное имущество, оценка государственная,
сведения
по ана. требует анализа

Бюджетный срок исполнения ¹⁰

Наименование показателя (укажите источник средств)	Код статьи	от 131 месяца и более		от 85 до 120 месяцев		от 61 до 84 месяцев		от 37 до 60 месяцев		от 13 до 36 месяцев		всего 12 месяцев	
		количество, ед.	бюджетная стоимость, руб.	количество, ед.	бюджетная стоимость, руб.	количество, ед.	бюджетная стоимость, руб.	количество, ед.	бюджетная стоимость, руб.	количество, ед.	бюджетная стоимость, руб.	количество, ед.	бюджетная стоимость, руб.
1	3	11	12	13	14	15	16	17	18	19	20	21	22
Наличие персонала, занят и обслуживающий, не занятые в образовательном процессе в том числе: - на вкл. - для оказания услуг (выполнения работ) в рамках государственного государственного (муниципального) задания	1000	0	0										
1100	0	0											
1110	0	0											
1200													
2000				4	826226,31	3	210388,14	10	2532294,83	1	90312		
2100				4	826226,31	3	210388,14	10	2532294,83	1	90312		
2110				4	826226,31	3	210388,14	10	2532294,83	1	90312		
2200													
3000				3	301432,88	3	308000	7	127179				
3100				3	301432,88	3	308000	7	127179				
3110				3	301432,88	3	308000	7	127179				
3200													
4000				1	50000	3	307790,78	110	6006098,12	3	349500		
4100				1	50000	3	307790,78	110	6006098,12	3	349500		
4110				1	50000	3	307790,78	110	6006098,12	3	349500		
4200													
Итого	9600	4	131432,88	4	826226,31	11	1080383,52	130	8718562,95	4	448815		

¹⁰ Срок исполнения контракта (контрактов) с 1 по 31 число месяца, указанного на момент размещения информации на Едином портале.

Таблица 2. Составные и расходы на содержание особо ценного движимого имущества

Наименование имущества	Код строки	Величина остаточной стоимости на отчетный период	Расходы на содержание особо ценного движимого имущества в том числе:						на учету налогов	работы по обслуживанию персонала	иные расходы
			расходы на содержание (репарационные, профессиональные) обслуживания	расходы на текущее обслуживание	расходы на текущий ремонт, включая приобретение мелких частей	расходы на приобретение строительных материалов	расходы на приобретение мелких частей	расходы на приобретение мелких частей			
	1	2	3	4	5	6	7	8	9	10	11
Населенные пункты, здания и сооружения, не связанные с основной деятельностью в том числе для основной деятельности	1000		0,00						0,00	0,00	0,00
в том числе:	1200										
в т.ч. для оказания услуг (выполнения работ) в рамках государственного муниципального (муниципального) задания	1110										
для иной деятельности	1200										
Здания и сооружения	2100		11387463,80						134902,95	8102548,29	5087948,64
в том числе:	2100										
для основной деятельности	2100										
в т.ч. для оказания услуг (выполнения работ) в рамках государственного муниципального (муниципального) задания	2110		11387463,80								
для иной деятельности	2200										
Хозяйственный и производственный инвентарь	3000		10514958,06						133698,30	3602317,24	4609044,22
в том числе:	3100										
для основной деятельности	3100										
в т.ч. для оказания услуг (выполнения работ) в рамках государственного муниципального (муниципального) задания	3110		10514958,06						122696,30	3602317,24	4609044,22
для иной деятельности	3200										
Прочие основные средства	4000		81079058,67						981500,77	44258308,54	36411440,33
в том числе:	4100										
для основной деятельности	4100										
в т.ч. для оказания услуг (выполнения работ) в рамках государственного муниципального (муниципального) задания	4110		81079058,67						981500,77	44258308,54	36411440,33
Итого	4200		181540382,6						133698,30	3602317,24	4609044,22
Итого	9000		181540382,6						133698,30	3602317,24	4609044,22

Руководитель (подпись, печать, дата): _____
 Уполномоченный: _____
 Инициалы: _____
 Должность: _____
 Подпись: _____
 Дата: _____

Руководитель (подпись, печать, дата): _____
 Уполномоченный: _____
 Инициалы: _____
 Должность: _____
 Подпись: _____
 Дата: _____

Наименование показателя	Базис срочно	Транспортные средства, ед.							
		весь		в том числе		в том числе			
		на отчетную дату	в среднем за год	на отчетную дату	в среднем за год	на отчетную дату	в среднем за год		
2000	3	4	5	6	7	8	9	10	
Воздушные суда самолеты, верто	2100								
в том числе: ⁹									
самолеты пассажирские	1701								
самолеты грузовые	2102								
самолеты вертолеты	2103								
самолеты вертолеты-пассажирской службы	2104								
самолеты вертолеты-грузовой службы	2105								
вертолеты, верто	2106								
в том числе: ⁹									
вертолеты пассажирские	2101								
вертолеты грузовые	2102								
вертолеты пограничные	2103								
вертолеты вертолеты-пассажирской службы	2104								
вертолеты вертолеты-грузовой службы	2105								
другие вертолеты	2106								
воздушные транспортные средства, не имеющие двигателей	2206								
Водные транспортные средства	3000								
суда пассажирские морские и речные	3100								
суда грузовые морские и речные самозатопные	3200								
яхты	3300								
катера	3400								
гидроциклы	3500								
моторные лодки	3600								
переносно-моторные суда	3700								
другие водные транспортные средства самозатопные	3800								
несамозатопные (буи/буи-уловители) суда и яхты транспортные средства (яхты) транспортные средства, не имеющие двигателей	3900								
Итого	3600	2	3						

⁹ Данные по формулировке в строке, если требуется в дополнительных столбцах, указывать название функции в колонках «Средства».

Целевое назначение	Код страны	Периоды по архивам пользователей служебной организации (единицы измерения - процентный показатель)					По архиву: (в том числе)				
		всего	на основании авторских прав	на основании договоров лицензионного пользования	без авторских прав пользования	всего	происходят интеллектуальной собственностью авторов/правообладателей	в связи с авторским правом (приобретение прав)	в связи с авторским правом (позволяет создавать) ¹⁾	авторские материалы (подлежат охране в силу РФ)	
1	2	3	4	5	6	7	8	9	10	11	
Возвращение судам	2000										
судам, всего	2100										
в том числе: ²⁾											
судам иностранных государств	2101										
судам российских государств	2102										
судам иностранных государств	2103										
судам иностранных государств	2104										
другие судам	2105										
судам, всего	2200										
в том числе: ³⁾											
судам иностранных государств	2201										
судам российских государств	2202										
судам иностранных государств	2203										
судам иностранных государств	2204										
судам иностранных государств	2205										
всего	2300										
судам, всего	2400										
судам иностранных государств	2100										
судам российских государств	2200										
судам иностранных государств	2300										
судам иностранных государств	2400										
судам иностранных государств	2500										
судам иностранных государств	2600										
судам иностранных государств	2700										
судам иностранных государств	2800										
судам иностранных государств	2900										
судам иностранных государств	3000										
судам иностранных государств	3100										
судам иностранных государств	3200										
судам иностранных государств	3300										
судам иностранных государств	3400										
судам иностранных государств	3500										
судам иностранных государств	3600										
судам иностранных государств	3700										
судам иностранных государств	3800										
судам иностранных государств	3900										
судам иностранных государств	4000										
судам иностранных государств	4100										
судам иностранных государств	4200										
судам иностранных государств	4300										
судам иностранных государств	4400										
судам иностранных государств	4500										
судам иностранных государств	4600										
судам иностранных государств	4700										
судам иностранных государств	4800										
судам иностранных государств	4900										
судам иностранных государств	5000										
судам иностранных государств	5100										
судам иностранных государств	5200										
судам иностранных государств	5300										
судам иностранных государств	5400										
судам иностранных государств	5500										
судам иностранных государств	5600										
судам иностранных государств	5700										
судам иностранных государств	5800										
судам иностранных государств	5900										
судам иностранных государств	6000										
судам иностранных государств	6100										
судам иностранных государств	6200										
судам иностранных государств	6300										
судам иностранных государств	6400										
судам иностранных государств	6500										
судам иностранных государств	6600										
судам иностранных государств	6700										
судам иностранных государств	6800										
судам иностранных государств	6900										
судам иностранных государств	7000										
судам иностранных государств	7100										
судам иностранных государств	7200										
судам иностранных государств	7300										
судам иностранных государств	7400										
судам иностранных государств	7500										
судам иностранных государств	7600										
судам иностранных государств	7700										
судам иностранных государств	7800										
судам иностранных государств	7900										
судам иностранных государств	8000										
судам иностранных государств	8100										
судам иностранных государств	8200										
судам иностранных государств	8300										
судам иностранных государств	8400										
судам иностранных государств	8500										
судам иностранных государств	8600										
судам иностранных государств	8700										
судам иностранных государств	8800										
судам иностранных государств	8900										
судам иностранных государств	9000										
судам иностранных государств	9100										
судам иностранных государств	9200										
судам иностранных государств	9300										
судам иностранных государств	9400										
судам иностранных государств	9500										
судам иностранных государств	9600										
судам иностранных государств	9700										
судам иностранных государств	9800										
судам иностранных государств	9900										
судам иностранных государств	0000										

¹⁾ Устанавливает приоритет права в отношении авторских прав, исключительных прав, смежных прав, исключительных прав в отношении объектов интеллектуальной собственности.

Таблица 3. Выявление использования транспортных средств

№ п/п	Вид средства	Транспортные средства, зарегистрированные в Санкт-Петербурге и Ленинградской области																																																																																																																																																																																																																																																																																																																																																																																																																																																																																																																																																																																																																																																																																																																																																																																																																																																																																																																																																																																																																																					
		в Санкт-Петербурге						в Ленинградской области																																																																																																																																																																																																																																																																																																																																																																																																																																																																																																																																																																																																																																																																																																																																																																																																																																																																																																																																																																																																																															
		в собственности физических лиц		в собственности юридических лиц		в собственности государственных органов		в собственности физических лиц		в собственности юридических лиц		в собственности государственных органов																																																																																																																																																																																																																																																																																																																																																																																																																																																																																																																																																																																																																																																																																																																																																																																																																																																																																																																																																																																																																											
		в собственности физических лиц	в собственности юридических лиц	в собственности физических лиц	в собственности юридических лиц	в собственности государственных органов	в собственности физических лиц	в собственности юридических лиц	в собственности государственных органов	в собственности физических лиц	в собственности юридических лиц	в собственности государственных органов																																																																																																																																																																																																																																																																																																																																																																																																																																																																																																																																																																																																																																																																																																																																																																																																																																																																																																																																																																																																																											
1	2	3	4	5	6	7	8	9	10	11	12	13	14	15	16	17	18	19	20	21	22	23	24	25	26	27	28	29	30	31	32	33	34	35	36	37	38	39	40	41	42	43	44	45	46	47	48	49	50	51	52	53	54	55	56	57	58	59	60	61	62	63	64	65	66	67	68	69	70	71	72	73	74	75	76	77	78	79	80	81	82	83	84	85	86	87	88	89	90	91	92	93	94	95	96	97	98	99	100	101	102	103	104	105	106	107	108	109	110	111	112	113	114	115	116	117	118	119	120	121	122	123	124	125	126	127	128	129	130	131	132	133	134	135	136	137	138	139	140	141	142	143	144	145	146	147	148	149	150	151	152	153	154	155	156	157	158	159	160	161	162	163	164	165	166	167	168	169	170	171	172	173	174	175	176	177	178	179	180	181	182	183	184	185	186	187	188	189	190	191	192	193	194	195	196	197	198	199	200	201	202	203	204	205	206	207	208	209	210	211	212	213	214	215	216	217	218	219	220	221	222	223	224	225	226	227	228	229	230	231	232	233	234	235	236	237	238	239	240	241	242	243	244	245	246	247	248	249	250	251	252	253	254	255	256	257	258	259	260	261	262	263	264	265	266	267	268	269	270	271	272	273	274	275	276	277	278	279	280	281	282	283	284	285	286	287	288	289	290	291	292	293	294	295	296	297	298	299	300	301	302	303	304	305	306	307	308	309	310	311	312	313	314	315	316	317	318	319	320	321	322	323	324	325	326	327	328	329	330	331	332	333	334	335	336	337	338	339	340	341	342	343	344	345	346	347	348	349	350	351	352	353	354	355	356	357	358	359	360	361	362	363	364	365	366	367	368	369	370	371	372	373	374	375	376	377	378	379	380	381	382	383	384	385	386	387	388	389	390	391	392	393	394	395	396	397	398	399	400	401	402	403	404	405	406	407	408	409	410	411	412	413	414	415	416	417	418	419	420	421	422	423	424	425	426	427	428	429	430	431	432	433	434	435	436	437	438	439	440	441	442	443	444	445	446	447	448	449	450	451	452	453	454	455	456	457	458	459	460	461	462	463	464	465	466	467	468	469	470	471	472	473	474	475	476	477	478	479	480	481	482	483	484	485	486	487	488	489	490	491	492	493	494	495	496	497	498	499	500	501	502	503	504	505	506	507	508	509	510	511	512	513	514	515	516	517	518	519	520	521	522	523	524	525	526	527	528	529	530	531	532	533	534	535	536	537	538	539	540	541	542	543	544	545	546	547	548	549	550	551	552	553	554	555	556	557	558	559	560	561	562	563	564	565	566	567	568	569	570	571	572	573	574	575	576	577	578	579	580	581	582	583	584	585	586	587	588	589	590	591	592	593	594	595	596	597	598	599	600	601	602	603	604	605	606	607	608	609	610	611	612	613	614	615	616	617	618	619	620	621	622	623	624	625	626	627	628	629	630	631	632	633	634	635	636	637	638	639	640	641	642	643	644	645	646	647	648	649	650	651	652	653	654	655	656	657	658	659	660	661	662	663	664	665	666	667	668	669	670	671	672	673	674	675	676	677	678	679	680	681	682	683	684	685	686	687	688	689	690	691	692	693	694	695	696	697	698	699	700	701	702	703	704	705	706	707	708	709	710	711	712	713	714	715	716	717	718	719	720	721	722	723	724	725	726	727	728	729	730	731	732	733	734	735	736	737	738	739	740	741	742	743	744	745	746	747	748	749	750	751	752	753	754	755	756	757	758	759	760	761	762	763	764	765	766	767	768	769	770	771	772	773	774	775	776	777	778	779	780	781	782	783	784	785	786	787	788	789	790	791	792	793	794	795	796	797	798	799	800	801	802	803	804	805	806	807	808	809	810	811	812	813	814	815	816	817	818	819	820	821	822	823	824	825	826	827	828	829	830	831	832	833	834	835	836	837	838	839	840	841	842	843	844	845	846	847	848	849	850	851	852	853	854	855	856	857	858	859	860	861	862	863	864	865	866	867	868	869	870	871	872	873	874	875	876	877	878	879	880	881	882	883	884	885	886	887	888	889	890	891	892	893	894	895	896	897	898	899	900	901	902	903	904	905	906	907	908	909	910	911	912	913	914	915	916	917	918	919	920	921	922	923	924	925	926	927	928	929	930	931	932	933	934	935	936	937	938	939	940	941	942	943	944	945	946	947	948	949	950	951	952	953	954	955	956	957	958	959	960	961	962	963	964	965	966	967	968	969	970	971	972	973	974	975	976	977	978	979	980	981	982	983	984	985	986	987	988	989	990	991	992	993	994	995	996	997	998	999	1000

Код строки	Наименование средства	Прогнозируемые средства, поступающие в бюджет субъекта в виде субсидий в целях обеспечения деятельности органов государственной власти																							
		в целях обеспечения деятельности органов государственной власти								в целях обеспечения деятельности органов государственной власти								в целях обеспечения деятельности органов государственной власти							
		в первом квартале		во втором квартале		в третьем квартале		в четвертом квартале		в первом квартале		во втором квартале		в третьем квартале		в четвертом квартале		в первом квартале		во втором квартале		в третьем квартале		в четвертом квартале	
		млн руб.	% от суммы	млн руб.	% от суммы	млн руб.	% от суммы	млн руб.	% от суммы	млн руб.	% от суммы	млн руб.	% от суммы	млн руб.	% от суммы	млн руб.	% от суммы	млн руб.	% от суммы	млн руб.	% от суммы	млн руб.	% от суммы	млн руб.	% от суммы
2000	Ведомственные расходы
2100	Капитальные затраты
2200	Текущие расходы
2300	Средства на приобретение движимого имущества
2400	Средства на приобретение недвижимого имущества
2500	Средства на приобретение финансовых инструментов
2600	Средства на приобретение материальных запасов
2700	Средства на приобретение нематериальных активов
2800	Средства на приобретение финансовых инструментов
2900	Средства на приобретение материальных запасов
3000	Итого

Прогнозируемые средства, поступающие в бюджет субъекта в виде субсидий в целях обеспечения деятельности органов государственной власти

Наименование показателя	Код строки	квартал и отчетный период	в том числе:										в том числе				
			на обслуживание транспортной службы						содержание средств		мероприятия по обслуживанию персонала			расходы на приобретение топлива			
			расходы на покупку материалов	приобретение (покупка) запасных частей, деталей, шин, дисков	расходы на ремонт и обслуживание транспортных средств	расходы на приобретение ОСАГО	расходы на приобретение топлива, включая транспортные расходы на проезд	использование служебных автомобилей	краска, лаки, герметик, прочие материалы	использование служебных машин	использование служебных помещений	абонентские платежи, аренда помещений			контрактные услуги		
4	5	6	7	8	9	10	11	12	13	14	15						
Воздушная служба	2900																
самолеты, вертолеты	3100																
в том числе*																	
самолеты пассажирские	2101																
самолеты грузовые	2102																
самолеты пассажирские	2103																
самолеты вертолеты пассажирской службы	2104																
Вертолетная служба	2105																
вертолеты, вертолеты	3106																
в том числе*																	
вертолеты пассажирские	2201																
вертолеты грузовые	2202																
вертолеты пассажирские	2203																
вертолеты вертолеты пассажирской службы	2204																
Другие вертолеты	2205																
использование воздушных судов, не имеющих дату в год	2206																
Воздушные транспортные средства	4000																
самолеты пассажирские морские и речные	3100																
самолеты грузовые морские и речные	3200																
вертолеты	3300																
вертолеты	3400																
двухмоторные	3500																
моторные вертолеты	3600																
двухмоторные вертолеты	3700																
Другие воздушные транспортные средства (самолеты, вертолеты)	3800																
Итого	9000	855118,52	154828,3	4260	8383,71	0	0	0	0	0	78050	0	0	586214,41	0	0	35680

Руководитель (подполковник лётки) Учреждения _____ (подпись) _____ Шатова Юлия Анатольевна (подпись) _____

Исполнитель _____ (подпись) _____ Голубева М.А. (подпись) _____

* 28.03.2024 г. _____ 20.24 г.

(Федеральное агентство по техническому регулированию и метрологии)

Сведения об организациях, за исключением земельных участков, переданных в аренду

№ 1 _____ от 20 24 г.

МАУК "Городской концерт"

Учреждение
Фонд, основанный
физическими лицами
Публично-правовое образование
Иная форма собственности

Домовладение культуры и историко-культурного наследия города Парня
музыкальные

Дата	01.01.2024
по Справочнику	17708672
ИОИИ	9802590603
КОИИ	9903310561
статья по ОК	424
по ОКЕЛМД	377010000023

Наименование области	Адрес ¹¹	Ид. объекта ¹¹	Единица измерения или по ОКЕИ ¹²		Код строки	Объем переданных объектов	Наименование инвентаризации ¹³	Комментарий ¹⁴
			а	б				
1	2	3	4	5	6	7	8	9
Площадные объекты ¹⁵ в том числе:	X		X	X	1000			
Дачные объекты ¹⁶ в том числе:	X		X	X	3000			
Резервированные объекты, всего в том числе:	X		X	X	3001			
Свадебные, иные нежилые объекты, всего в том числе:	X		X	X	4000			
Иные объекты, включая почтовые, всего в том числе:	X		X	X	5000			
					Итого:			

Исполнитель
Шарова Юлия Александровна
(подпись)

Исполнитель
Адрес (фактический)
Генеральный директор
(подпись)

22 г. 20 24 г.

¹¹ Инвентаризация в отношении недвижимого имущества.
¹² Указывается код области: 1 - страна (рублики, евро); 2 - территория в составе, стране (по исключению площади, ширина); 3 - площадь, ширина; 4 - конструктивная часть здания (вместе с земельным участком); 5 - часть земельного участка (постройки, здания, фойе, коридоры); 7 - линии электропередачи, линии связи (в том числе линейно-кабельные сооружения); 8 - трубопроводы; 9 - автомобильные дороги; 10 - железнодорожные линии; 11 - железные, иные дороги; 12 - объекты в море; 13 - объекты газопроводов и нефтепроводов; 14 - объекты связи; 15 - объекты культуры, историко-культурного наследия и др.; 16 - иное.
¹³ Указывается инвентаризация: 1 - инвентаризация объектов; 2 - инвентаризация объектов; 3 - инвентаризация объектов; 4 - инвентаризация объектов; 5 - инвентаризация объектов; 6 - инвентаризация объектов; 7 - инвентаризация объектов; 8 - инвентаризация объектов; 9 - инвентаризация объектов; 10 - инвентаризация объектов; 11 - инвентаризация объектов; 12 - инвентаризация объектов; 13 - инвентаризация объектов; 14 - инвентаризация объектов; 15 - инвентаризация объектов; 16 - инвентаризация объектов; 17 - инвентаризация объектов; 18 - иное.
¹⁴ В случае наличия в графе 9 номера "13" - иное" указывается инвентаризация: 1 - инвентаризация объектов; 2 - инвентаризация объектов; 3 - инвентаризация объектов; 4 - инвентаризация объектов; 5 - инвентаризация объектов; 6 - инвентаризация объектов; 7 - инвентаризация объектов; 8 - инвентаризация объектов; 9 - инвентаризация объектов; 10 - инвентаризация объектов; 11 - инвентаризация объектов; 12 - инвентаризация объектов; 13 - инвентаризация объектов; 14 - инвентаризация объектов; 15 - инвентаризация объектов; 16 - инвентаризация объектов; 17 - инвентаризация объектов; 18 - иное.
¹⁵ В случае наличия в графе 9 номера "13" - иное" указывается инвентаризация: 1 - инвентаризация объектов; 2 - инвентаризация объектов; 3 - инвентаризация объектов; 4 - инвентаризация объектов; 5 - инвентаризация объектов; 6 - инвентаризация объектов; 7 - инвентаризация объектов; 8 - инвентаризация объектов; 9 - инвентаризация объектов; 10 - инвентаризация объектов; 11 - инвентаризация объектов; 12 - инвентаризация объектов; 13 - инвентаризация объектов; 14 - инвентаризация объектов; 15 - инвентаризация объектов; 16 - инвентаризация объектов; 17 - инвентаризация объектов; 18 - иное.