

РАЗДЕЛ ПЕРВЫЙ ПРАВОВЫЕ АКТЫ

РЕШЕНИЯ ПЕРМСКОЙ ГОРОДСКОЙ ДУМЫ

26.03.2024 № 42 Об итогах деятельности Управления МВД России по городу Перми за 2023 год.....	4
26.03.2024 № 43 О реализации мероприятий по улучшению жилищных условий граждан и ликвидации аварийного жилищного фонда	4
26.03.2024 № 44 О награждении Почетным знаком города Перми «За заслуги перед городом Пермь» Буторина А.С.....	5
26.03.2024 № 46 О награждении Почетной грамотой города Перми Никитина В.А.....	6
26.03.2024 № 47 О награждении знаком отличия Пермской городской Думы «За вклад в развитие нормотворчества»	6
26.03.2024 № 49 О внесении изменений в Правила благоустройства территории города Перми, утвержденные решением Пермской городской Думы от 15.12.2020 № 277	7
26.03.2024 № 50 О внесении изменений в отдельные решения Пермской городской Думы об утверждении положений о функциональных и территориальных органах администрации города Перми	8
26.03.2024 № 51 О внесении изменения в Положение о департаменте имущественных отношений администрации города Перми, утвержденное решением Пермской городской Думы от 12.09.2006 № 210	10
26.03.2024 № 53 О внесении изменений в решение Пермской городской Думы от 23.08.2016 № 171 «Об утверждении схемы размещения рекламных конструкций на территории города Перми»	11
26.03.2024 № 54 О внесении изменений в Правила благоустройства территории города Перми, утвержденные решением Пермской городской Думы от 15.12.2020 № 277	14
26.03.2024 № 55 О внесении изменений в Прогнозный план приватизации муниципального имущества города Перми на 2024 год и плановый период 2025 и 2026 годов, утвержденный решением Пермской городской Думы от 21.11.2023 № 234.....	30
26.03.2024 № 56 О внесении изменений в Перечень помещений в многоквартирных домах, передаваемых в общую долевую собственность собственников помещений в многоквартирном доме, утвержденный решением Пермской городской Думы от 27.03.2018 № 47 «Об осуществлении мероприятий в сфере управления и распоряжения муниципальным имуществом»	31
26.03.2024 № 57 О внесении изменения в решение Пермской городской Думы от 24.04.2018 № 56 «Об установлении расходного обязательства города Перми в сфере образования».....	32

26.03.2024 № 58	
О внесении изменений в решение Пермской городской Думы от 19.12.2023 № 262 «Об установлении расходного обязательства города Перми по предоставлению единовременной денежной выплаты гражданам Российской Федерации, заключившим контракт о прохождении военной службы в Вооруженных Силах Российской Федерации в целях участия в специальной военной операции».....	32
26.03.2024 № 59	
О внесении изменений в решение Пермской городской Думы от 21.11.2023 № 241 «Об утверждении Порядка возбуждения Пермской городской Думой ходатайств о награждении орденом «Родительская слава», медалью ордена «Родительская слава»	33
26.03.2024 № 60	
О внесении изменения в решение Пермской городской Думы от 23.04.2019 № 75 «Об установлении расходного обязательства по предоставлению мер финансовой поддержки капитального ремонта общего имущества многоквартирного дома, расположенного по адресу: г. Пермь, ул. Ветлужская, 6б»	36
26.03.2024 № 61	
О внесении изменения в Положение об управлении жилищных отношений администрации города Перми, утвержденное решением Пермской городской Думы от 12.09.2006 № 213	36
26.03.2024 № 62	
О внесении изменений в Положение о муниципальной службе в городе Перми, утвержденное решением Пермской городской Думы от 27.05.2008 № 156.....	37
26.03.2024 № 63	
О внесении изменений в решение Пермской городской Думы от 26.10.2021 № 250 «О регистрации фракции «КОММУНИСТИЧЕСКАЯ ПАРТИЯ РОССИЙСКОЙ ФЕДЕРАЦИИ» в Пермской городской Думе VII созыва»	39

ПОСТАНОВЛЕНИЯ АДМИНИСТРАЦИИ ГОРОДА ПЕРМИ

22.03.2024 № 214	
Об утверждении Порядка определения объема и условий предоставления субсидий на иные цели бюджетным и автономным учреждениям на создание школ креативных индустрий в 2024 году	39
22.03.2024 № 215	
О внесении изменений в Лесохозяйственный регламент Пермского городского лесничества, утвержденный постановлением администрации города Перми от 25.04.2022 № 312	45
22.03.2024 № 216	
О внесении изменений в постановление администрации города Перми от 27.01.2012 № 13-П «Об установлении и финансовом обеспечении расходных обязательств Пермского городского округа по мероприятиям, направленным на решение отдельных вопросов местного значения в микрорайонах на территории Пермского городского округа, на 2024-2026 годы»	52
22.03.2024 № 217	
О внесении изменений в отдельные правовые акты администрации города Перми	69
22.03.2024 № 218	
О внесении изменений в состав Совета по предпринимательству и улучшению инвестиционного климата при Главе города Перми, утвержденный постановлением администрации города Перми от 27.12.2023 № 1509 «О создании Совета по предпринимательству и улучшению инвестиционного климата при Главе города Перми и признании утратившими силу отдельных правовых актов администрации города Перми в сфере инвестиционной деятельности и предпринимательства»	71
22.03.2024 № 219	
О внесении изменений в муниципальную программу «Безопасный город», утвержденную постановлением администрации города Перми от 20.10.2021 № 921	72

26.03.2024 № 220 О внесении изменений в состав рабочей группы по вопросам реализации проекта «Зеленое кольцо» на территории города Перми, утвержденный постановлением администрации города Перми от 19.09.2023 № 842	91
26.03.2024 № 221 Об усилении мер пожарной безопасности в весенне-летний пожароопасный период 2024 года на территории города Перми	92
27.03.2024 № 222 О внесении изменений в муниципальную программу «Общественное согласие», утвержденную постановлением администрации города Перми от 18.10.2021 № 887	94

ПРАВОВЫЕ АКТЫ ТЕРРИТОРИАЛЬНЫХ ОРГАНОВ АДМИНИСТРАЦИИ ГОРОДА ПЕРМИ

Распоряжение главы администрации Индустриального района города Перми от 25.03.2024 № 059-16-01-03-45 «О сносе самовольной постройки (1-этажное нежилое здание), расположенной на свободных городских землях между земельными участками с кадастровыми номерами 59:01:4413867:151 и 59:01:0000000:78957 (адресный ориентир: г. Пермь, Индустриальный район, Шоссе Космонавтов, южнее дома 305)».....	103
Распоряжение главы администрации Индустриального района города Перми от 26.03.2024 № 059-16-01-03-46 «О сносе самовольной постройки по адресу: г. Пермь, Индустриальный район, ул. Качалова, во дворе дома № 32»	104

РАЗДЕЛ ВТОРОЙ ОФИЦИАЛЬНАЯ ИНФОРМАЦИЯ

Графики проведения прямых телефонных линий руководителями администрации города Перми в апреле 2024 года.....	106
Графики проведения приемов граждан по личным вопросам руководителями администрации города Перми в апреле 2024 года	108
Заключение о результатах общественных обсуждений от «26» марта 2024 г. № 8	111
Информация о возможности предоставления земельного участка для индивидуального жилищного строительства	114
Информация о возможности предоставления земельных участков для индивидуального жилищного строительства	130
Информация о возможном установлении публичных сервитутов в отдельных целях в соответствии со статьей 39.42 Земельного кодекса Российской Федерации	133
Извещения о проведении собрания о согласовании местоположения границ земельных участков	266

РАЗДЕЛ ПЕРВЫЙ
ПРАВОВЫЕ АКТЫ
РЕШЕНИЯ ПЕРМСКОЙ ГОРОДСКОЙ ДУМЫ



Пермская городская Дума VII созыва
РЕШЕНИЕ

26.03.2024

№ 42

Об итогах деятельности Управления МВД России по городу Перми за 2023 год

Заслушав и обсудив отчет об итогах деятельности Управления МВД России по городу Перми за 2023 год,

Пермская городская Дума **р е ш и л а**:

1. Отчет об итогах деятельности Управления МВД России по городу Перми за 2023 год принять к сведению.
2. Рекомендовать администрации города Перми проработать совместно с Управлением МВД России по городу Перми вопрос размещения информационных материалов о том, как не стать объектом преступлений информационно-телекоммуникационного характера, в зданиях (помещениях) функциональных, территориальных органов и структурных подразделений администрации города Перми, общественных центрах города Перми, а также на официальном сайте муниципального образования город Пермь в информационно-телекоммуникационной сети Интернет.
3. Настоящее решение вступает в силу со дня его подписания.
4. Контроль за исполнением настоящего решения возложить на комитет Пермской городской Думы по социальной политике.

Председатель
Пермской городской Думы

Д.В. Малютин



Пермская городская Дума VII созыва
РЕШЕНИЕ

26.03.2024

№ 43

**О реализации мероприятий по улучшению жилищных условий граждан
и ликвидации аварийного жилищного фонда**

Заслушав и обсудив информацию администрации города Перми о реализации мероприятий по улучшению жилищных условий граждан и ликвидации аварийного жилищного фонда,

Пермская городская Дума **р е ш и л а**:

1. Информацию принять к сведению.
2. Рекомендовать администрации города Перми до 01.11.2024 представить в Пермскую городскую Думу информацию о планах по разработке новых инвестиционных проектов по строительству многоквартирных домов в целях переселения граждан из аварийного жилищного фонда.

3. Настоящее решение вступает в силу со дня его подписания.

4. Контроль за исполнением настоящего решения возложить на комитет Пермской городской Думы по городскому хозяйству.

Председатель
Пермской городской Думы

Д.В. Малютин



Пермская городская Дума VII созыва РЕШЕНИЕ

26.03.2024

№ 44

О награждении Почетным знаком города Перми «За заслуги перед городом Пермь» Буторина А.С.

В соответствии с решением Пермской городской Думы от 25.02.2014 № 44 «О Почетном знаке города Перми «За заслуги перед городом Пермь»

Пермская городская Дума **р е ш и л а**:

1. Наградить Почетным знаком города Перми «За заслуги перед городом Пермь» Буторина Александра Сергеевича, главного врача государственного бюджетного учреждения здравоохранения Пермского края «Городская клиническая больница № 3», за значительный вклад в развитие системы органов местного самоуправления города Перми и в связи с Днем местного самоуправления.

2. Выплатить Буторину А.С. единовременное денежное вознаграждение в соответствии с Положением о Почетном знаке города Перми «За заслуги перед городом Пермь», утвержденным решением Пермской городской Думы от 25.02.2014 № 44.

3. Настоящее решение вступает в силу со дня его подписания.

4. Опубликовать настоящее решение в печатном средстве массовой информации «Официальный бюллетень органов местного самоуправления муниципального образования город Пермь», а также опубликовать (обнародовать) настоящее решение на официальном сайте муниципального образования город Пермь в информационно-телекоммуникационной сети Интернет.

5. Контроль за исполнением настоящего решения возложить на комитет Пермской городской Думы по местному самоуправлению и регламенту.

Председатель
Пермской городской Думы

Д.В. Малютин



Пермская городская Дума VII созыва РЕШЕНИЕ

26.03.2024

№ 46

О награждении Почетной грамотой города Перми Никитина В.А.

В соответствии с решением Пермской городской Думы от 08.02.2000 № 15 «Об утверждении Положения о Почетной грамоте города Перми»

Пермская городская Дума **р е ш и л а**:

1. Наградить Почетной грамотой города Перми Никитина Валерия Александровича, директора сборочно-комплектовочной базы акционерного общества «Пермский завод «Машиностроитель», за значительный вклад в развитие промышленного производства на территории города Перми и в связи с 70-летием со дня рождения.

2. Выплатить Никитину В.А. единовременное денежное вознаграждение в соответствии с Положением о Почетной грамоте города Перми, утвержденным решением Пермской городской Думы от 08.02.2000 № 15.

3. Настоящее решение вступает в силу со дня его подписания.

4. Опубликовать настоящее решение в печатном средстве массовой информации «Официальный бюллетень органов местного самоуправления муниципального образования город Пермь», а также опубликовать (обнародовать) настоящее решение на официальном сайте муниципального образования город Пермь в информационно-телекоммуникационной сети Интернет.

5. Контроль за исполнением настоящего решения возложить на комитет Пермской городской Думы по местному самоуправлению и регламенту.

Председатель
Пермской городской Думы

Д.В. Малютин



Пермская городская Дума VII созыва РЕШЕНИЕ

26.03.2024

№ 47

О награждении знаком отличия Пермской городской Думы «За вклад в развитие нормотворчества»

В соответствии с решением Пермской городской Думы от 20.11.2018 № 251 «Об утверждении Положения о знаке отличия Пермской городской Думы «За вклад в развитие нормотворчества»

Пермская городская Дума **р е ш и л а**:

1. Наградить знаком отличия Пермской городской Думы «За вклад в развитие нормотворчества» за значительный вклад в обеспечение деятельности по развитию нормотворчества в городе Перми и в связи с 30-летием со дня пер-

вого заседания Пермской городской Думы в современной истории:

Бурдина Олега Аркадьевича, заместителя директора по управлению персоналом общества с ограниченной ответственностью «Лаванда», депутата Пермской городской Думы V-VII созывов,

Горбунову Ирину Викторовну, директора муниципального автономного общеобразовательного учреждения «Лицей «Дельта» г. Перми, депутата Пермской городской Думы IV-VII созывов,

Грибанова Алексея Анатольевича, советника Главы города Перми, депутата Пермской городской Думы III-VI созывов,

Филиппова Александра Егоровича, главу администрации Свердловского района города Перми, депутата Пермской городской Думы V-VI созывов,

Ярославцева Андрея Геннадьевича, начальника управления экспертизы и аналитики аппарата Пермской городской Думы.

2. Выплатить Бурдину О.А., Горбуновой И.В., Грибанову А.А., Филиппову А.Е., Ярославцеву А.Г. единовременную денежную выплату в соответствии с Положением о знаке отличия Пермской городской Думы «За вклад в развитие нормотворчества», утвержденным решением Пермской городской Думы от 20.11.2018 № 251.

3. Настоящее решение вступает в силу со дня его подписания.

4. Опубликовать настоящее решение в печатном средстве массовой информации «Официальный бюллетень органов местного самоуправления муниципального образования город Пермь», а также опубликовать (обнародовать) настоящее решение на официальном сайте муниципального образования город Пермь в информационно-телекоммуникационной сети Интернет.

5. Контроль за исполнением настоящего решения возложить на комитет Пермской городской Думы по местному самоуправлению и регламенту.

Председатель
Пермской городской Думы

Д.В. Малютин



Пермская городская Дума VII созыва РЕШЕНИЕ

26.03.2024

№ 49

О внесении изменений в Правила благоустройства территории города Перми, утвержденные решением Пермской городской Думы от 15.12.2020 № 277

На основании Федерального закона от 06.10.2003 № 131-ФЗ «Об общих принципах организации местного самоуправления в Российской Федерации», Устава города Перми, в целях актуализации правовых актов города Перми

Пермская городская Дума **р е ш и л а:**

1. Внести в Правила благоустройства территории города Перми, утвержденные решением Пермской городской Думы от 15.12.2020 № 277 (в редакции решений Пермской городской Думы от 15.12.2020 № 277 от 24.02.2021 № 40, от 27.04.2021 № 102, от 24.08.2021 № 181, от 24.08.2021 № 182, от 21.12.2021 № 307, от 26.04.2022 № 81, от 26.04.2022 № 82, от 28.06.2022 № 144, от 23.08.2022 № 171, от 23.08.2022 № 173, от 23.08.2022 № 174, от 25.10.2022 № 233, от 15.11.2022 № 257, от 20.12.2022 № 271, от 20.12.2022 № 276, от 20.12.2022 № 280, от 24.01.2023 № 10, от 27.06.2023 № 117, от 22.08.2023 № 161, от 26.09.2023 № 181, от 26.09.2023 № 182, от 26.09.2023 № 188, от 26.09.2023 № 189, от 26.09.2023 № 199, от 19.12.2023 № 277, от 27.02.2024 № 27), изменения:

1.1 дополнить разделом III¹ следующего содержания:

«III¹. Использование территории общего пользования города Перми при размещении средств индивидуальной мобильности

3¹.1. Использование территории общего пользования города Перми при размещении средств индивидуальной

мобильности осуществляется в соответствии с Правилами.

3^{1.2}. Средства индивидуальной мобильности размещаются исключительно на велопарковках с учетом подпункта 9.4.6.4 Правил.

3^{1.3}. На территории общего пользования запрещается размещать средства индивидуальной мобильности с нарушением требований законодательства, Правил.

3^{1.4}. Средства индивидуальной мобильности, размещенные (оставленные) вне мест, установленных пунктом 3^{1.2} Правил, подлежат перемещению в специально отведенные места временного хранения средств индивидуальной мобильности.

Установление факта размещения средств индивидуальной мобильности с нарушением требований Правил осуществляется путем составления акта по форме, утвержденной правовым актом администрации города Перми.

Средства индивидуальной мобильности возвращаются владельцу при предъявлении документов, подтверждающих права на имущество и оплату всех расходов, связанных с перемещением и хранением средств индивидуальной мобильности.

Определение мест временного хранения средств индивидуальной мобильности, выявление факта размещения средств индивидуальной мобильности с нарушением требований Правил, перемещение средств индивидуальной мобильности в места временного хранения, расчет стоимости расходов, связанных с перемещением и хранением средств индивидуальной мобильности, осуществляются в порядке, установленном правовым актом администрации города Перми.»;

1.2 в подпункте 9.4.6.4:

1.2.1 абзац четвертый дополнить предложением «Размещение средств индивидуальной мобильности на велопарковках, расположенных в границах городского центра, а также на улицах особого градостроительного значения – магистральных городского значения, предусмотренных подпунктом 11.5.1 Правил, не допускается.»;

1.2.2 после абзаца четвертого дополнить абзацем пятым следующего содержания:

«Велосипеды и средства индивидуальной мобильности размещаются на велопарковках в положении стоя на колесах, параллельно стойке крепления или разметке.».

2. Настоящее решение вступает в силу со дня его официального опубликования в печатном средстве массовой информации «Официальный бюллетень органов местного самоуправления муниципального образования город Пермь».

3. Опубликовать настоящее решение в печатном средстве массовой информации «Официальный бюллетень органов местного самоуправления муниципального образования город Пермь», а также опубликовать (обнародовать) настоящее решение на официальном сайте муниципального образования город Пермь в информационно-телекоммуникационной сети Интернет.

4. Контроль за исполнением настоящего решения возложить на комитет Пермской городской Думы по пространственному развитию и благоустройству.

Председатель
Пермской городской Думы

Д.В. Малютин

Глава города Перми

Э.О. Соснин



Пермская городская Дума VII созыва Р Е Ш Е Н И Е

26.03.2024

№ 50

О внесении изменений в отдельные решения Пермской городской Думы об утверждении положений о функциональных и территориальных органах администрации города Перми

На основании Федерального закона от 06.10.2003 № 131-ФЗ «Об общих принципах организации местного самоуправления в Российской Федерации», Устава города Перми, в целях актуализации правовых актов города Перми

Пермская городская Дума **р е ш и л а** :

1. Внести в Положение о департаменте дорог и благоустройства администрации города Перми, утвержденное решением Пермской городской Думы от 25.06.2019 № 141 (в редакции решений Пермской городской Думы от 17.12.2019 № 310, от 17.12.2019 № 313, от 24.03.2020 № 72, от 23.06.2020 № 121, от 23.06.2020 № 122, от 27.04.2021 № 100, от 25.05.2021 № 127, от 25.05.2021 № 136, от 24.08.2021 № 173, от 21.12.2021 № 297, от 21.12.2021 № 309, от 22.02.2022 № 36, от 22.03.2022 № 62, от 26.04.2022 № 80, от 23.08.2022 № 188, от 20.12.2022 № 273, от 20.12.2022 № 286, от 28.02.2023 № 27, от 28.02.2023 № 34, от 27.06.2023 № 115, от 27.06.2023 № 119, от 22.08.2023 № 165, от 26.09.2023 № 183, от 21.11.2023 № 246, от 19.12.2023 № 276, от 19.12.2023 № 280, от 23.01.2024 № 9), изменение, дополнив подпунктом 3.5.18 следующего содержания:

«3.5.18 осуществляет методологическое сопровождение и координацию деятельности функциональных и территориальных органов администрации города Перми по выявлению, перемещению и хранению средств индивидуальной мобильности, размещенных на территории общего пользования города Перми с нарушением требований правил благоустройства территории города Перми.»

2. Внести в Типовое положение о территориальном органе администрации города Перми, утвержденное решением Пермской городской Думы от 29.01.2013 № 7 (в редакции решений Пермской городской Думы от 26.03.2013 № 67, от 25.06.2013 № 131, от 27.08.2013 № 188, от 24.09.2013 № 223, от 25.02.2014 № 38, от 27.05.2014 № 122, от 23.09.2014 № 189, от 28.10.2014 № 219, от 24.02.2015 № 40, от 24.03.2015 № 48, от 22.12.2015 № 280, от 22.12.2015 № 282, от 28.06.2016 № 132, от 23.08.2016 № 194, от 22.11.2016 № 244, от 24.01.2017 № 14, от 28.02.2017 № 33, от 28.03.2017 № 64, от 28.03.2017 № 65, от 25.04.2017 № 81, от 27.06.2017 № 128, от 19.12.2017 № 259, от 22.05.2018 № 86, от 26.06.2018 № 108, от 28.08.2018 № 156, от 25.09.2018 № 191, от 20.11.2018 № 244, от 18.12.2018 № 263, от 18.12.2018 № 273, от 22.01.2019 № 10, от 26.02.2019 № 33, от 27.08.2019 № 172, от 27.08.2019 № 173, от 24.09.2019 № 227, от 19.11.2019 № 277, от 19.11.2019 № 284, от 17.12.2019 № 310, от 25.02.2020 № 36, от 25.02.2020 № 52, от 24.03.2020 № 72, от 27.04.2021 № 99, от 25.05.2021 № 127, от 24.08.2021 № 172, от 21.12.2021 № 297, от 25.01.2022 № 16, от 22.02.2022 № 36, от 22.02.2022 № 41, от 26.04.2022 № 80, от 26.04.2022 № 84, от 20.12.2022 № 273, от 28.02.2023 № 34, от 27.06.2023 № 115, от 27.06.2023 № 119, от 27.06.2023 № 120, от 22.08.2023 № 165, от 26.09.2023 № 187, от 26.09.2023 № 190, от 19.12.2023 № 279, от 19.12.2023 № 280, от 27.02.2024 № 29), изменение, дополнив подпунктом 3.2.7.24¹ следующего содержания:

«3.2.7.24¹ проводит мероприятия по выявлению средств индивидуальной мобильности, размещенных на территории общего пользования города Перми с нарушением требований правил благоустройства территории города Перми, в соответствии с правовыми актами города Перми, а также выступает в судах общей юрисдикции, арбитражных судах в качестве истца, ответчика и третьего лица по искам, связанным с осуществлением мероприятий по перемещению и хранению таких объектов;».

3. Настоящее решение вступает в силу со дня его официального опубликования в печатном средстве массовой информации «Официальный бюллетень органов местного самоуправления муниципального образования город Пермь».

4. Опубликовать настоящее решение в печатном средстве массовой информации «Официальный бюллетень органов местного самоуправления муниципального образования город Пермь», а также опубликовать (обнародовать) настоящее решение на официальном сайте муниципального образования город Пермь в информационно-телекоммуникационной сети Интернет.

5. Контроль за исполнением настоящего решения возложить на комитет Пермской городской Думы по местному самоуправлению и регламенту.

Председатель
Пермской городской Думы

Д.В. Малютин

Глава города Перми

Э.О. Соснин



Пермская городская Дума VII созыва
Р Е Ш Е Н И Е

26.03.2024

№ 51

О внесении изменения в Положение о департаменте имущественных отношений администрации города Перми, утвержденное решением Пермской городской Думы от 12.09.2006 № 210

В соответствии с Федеральным законом от 06.10.2003 № 131-ФЗ «Об общих принципах организации местного самоуправления в Российской Федерации», Уставом города Перми

Пермская городская Дума **р е ш и л а**:

1. Внести в Положение о департаменте имущественных отношений администрации города Перми, утвержденное решением Пермской городской Думы от 12.09.2006 № 210 (в редакции решений Пермской городской Думы от 28.11.2006 № 318, от 27.03.2007 № 57, от 26.06.2007 № 164, от 28.08.2007 № 199, от 26.02.2008 № 47, от 25.03.2008 № 87, от 27.05.2008 № 148, от 26.08.2008 № 239, от 23.12.2008 № 414, от 23.12.2008 № 424, от 24.02.2009 № 36, от 24.03.2009 № 48, от 28.04.2009 № 78, от 25.08.2009 № 178, от 25.08.2009 № 188, от 27.10.2009 № 246, от 24.11.2009 № 292, от 22.12.2009 № 329, от 26.01.2010 № 5, от 23.03.2010 № 38, от 29.06.2010 № 88, от 17.12.2010 № 216, от 01.03.2011 № 27, от 30.08.2011 № 157, от 30.08.2011 № 165, от 21.12.2011 № 253, от 31.01.2012 № 5, от 27.03.2012 № 47, от 22.05.2012 № 89, от 25.09.2012 № 189, от 20.11.2012 № 257, от 18.12.2012 № 288, от 26.02.2013 № 41, от 28.05.2013 № 123, от 25.06.2013 № 149, от 25.06.2013 № 150, от 17.12.2013 № 298, от 22.04.2014 № 99, от 23.09.2014 № 187, от 23.09.2014 № 202, от 28.10.2014 № 219, от 16.12.2014 № 275, от 24.02.2015 № 40, от 24.03.2015 № 48, от 26.01.2016 № 12, от 22.03.2016 № 49, от 24.01.2017 № 3, от 24.01.2017 № 14, от 21.11.2017 № 238, от 21.11.2017 № 244, от 24.04.2018 № 64, от 26.06.2018 № 108, от 28.08.2018 № 148, от 25.09.2018 № 171, от 25.09.2018 № 191, от 18.12.2018 № 263, от 23.04.2019 № 90, от 19.11.2019 № 277, от 17.12.2019 № 309, от 15.12.2020 № 266, от 24.08.2021 № 172, от 25.01.2022 № 10, от 25.01.2022 № 16, от 22.03.2022 № 62, от 26.04.2022 № 87, от 23.08.2022 № 188, от 26.09.2023 № 191, от 19.12.2023 № 280), изменение, дополнив пунктом 3.9⁴ следующего содержания:

«3.9⁴. Обеспечивает проведение мероприятий по перемещению и хранению средств индивидуальной мобильности, размещенных на территории общего пользования города Перми с нарушением требований правил благоустройства территории города Перми, в соответствии с правовыми актами города Перми.»

2. Настоящее решение вступает в силу со дня его официального опубликования в печатном средстве массовой информации «Официальный бюллетень органов местного самоуправления муниципального образования город Пермь».

3. Опубликовать настоящее решение в печатном средстве массовой информации «Официальный бюллетень органов местного самоуправления муниципального образования город Пермь», а также опубликовать (обнародовать) настоящее решение на официальном сайте муниципального образования город Пермь в информационно-телекоммуникационной сети Интернет.

4. Контроль за исполнением настоящего решения возложить на комитет Пермской городской Думы по местному самоуправлению и регламенту.

Председатель
Пермской городской Думы

Д.В. Малютин

Глава города Перми

Э.О. Соснин



Пермская городская Дума VII созыва РЕШЕНИЕ

26.03.2024

№ 53

О внесении изменений в решение Пермской городской Думы от 23.08.2016 № 171 «Об утверждении схемы размещения рекламных конструкций на территории города Перми»

На основании федеральных законов от 06.10.2003 № 131-ФЗ «Об общих принципах организации местного самоуправления в Российской Федерации», от 13.03.2006 № 38-ФЗ «О рекламе», Устава города Перми, решения Пермской городской Думы от 27.01.2009 № 11 «Об утверждении Положения о порядке установки и эксплуатации рекламных конструкций на территории города Перми»

Пермская городская Дума **р е ш и л а**:

1. Внести в решение Пермской городской Думы от 23.08.2016 № 171 «Об утверждении схемы размещения рекламных конструкций на территории города Перми» (в редакции решений Пермской городской Думы от 26.09.2017 № 182, от 24.10.2017 № 208, от 19.12.2017 № 251, от 19.12.2017 № 252, от 22.05.2018 № 92, от 25.09.2018 № 172, от 25.08.2020 № 150, от 17.11.2020 № 236, от 15.12.2020 № 265, от 25.01.2022 № 17, от 27.09.2022 № 210, от 25.04.2023 № 74, от 22.08.2023 № 162, от 19.12.2023 № 270, от 23.01.2024 № 6) изменения:

1.1 в Перечне рекламных конструкций на территории города Перми (приложение 1):

1.1.1 строки 287, 485, 926 признать утратившими силу;

1.1.2 дополнить строками 966-970 следующего содержания:

«

966	Л-Э-24-002	ул. Спешилова, 114	1-сторонний светодиодный экран	отдельно стоящая	18	частная собственность		-2558,65	2453,96
								-2557,79	2453,45
								-2558,31	2452,59
								-2559,16	2453,1
967	И-Э-24-003	ул. Стахановская, 10	1-сторонний светодиодный экран	отдельно стоящая	18	муниципальная собственность	постоянное (бессрочное) пользование МКУ «Пермблагоустройство»	-927,2	-3348,31
								-926,25	-3348,64
								-926,58	-3349,59
								-927,53	-3349,26
968	Д-Э-24-004	ул. Куфони-на, 23	1-сторонний светодиодный экран	отдельно стоящая	18	муниципальная собственность	постоянное (бессрочное) пользование МКУ «Пермблагоустройство»	-5720,14	-2640,07
								-5720,08	-2641,07
								-5721,07	-2641,13
								-5721,14	-2640,14
969	С-Э-24-008	ул. Героев Хасана, 56	2-сторонний светодиодный экран	отдельно стоящая	36	муниципальная собственность	постоянное (бессрочное) пользование МКУ «Пермблагоустройство»	1608,88	-5648,95
								1609,05	-5646,95
								1611,04	-5647,12
								1610,87	-5649,11
970	С-Э-24-011	ул. Героев Хасана, 105 АА	2-сторонний светодиодный экран	отдельно стоящая	36	муниципальная собственность	постоянное (бессрочное) пользование МКУ «Пермблагоустройство»	1667,05	-5539,02
								1668,05	-5539,12
								1667,95	-5540,11
								1666,95	-5540,02

»;

1.2 Карты размещения рекламных конструкций на территории города Перми (приложение 2) изложить в редакции согласно приложению к настоящему решению.

2. Настоящее решение вступает в силу со дня его официального опубликования в печатном средстве массовой информации «Официальный бюллетень органов местного самоуправления муниципального образования город Пермь».

3. Опубликовать настоящее решение в печатном средстве массовой информации «Официальный бюллетень органов местного самоуправления муниципального образования город Пермь», а также опубликовать (обнародовать) настоящее решение на официальном сайте муниципального образования город Пермь в информационно-телекоммуникационной сети Интернет.

4. Контроль за исполнением настоящего решения возложить на комитет Пермской городской Думы по пространственному развитию и благоустройству.

Председатель
Пермской городской Думы

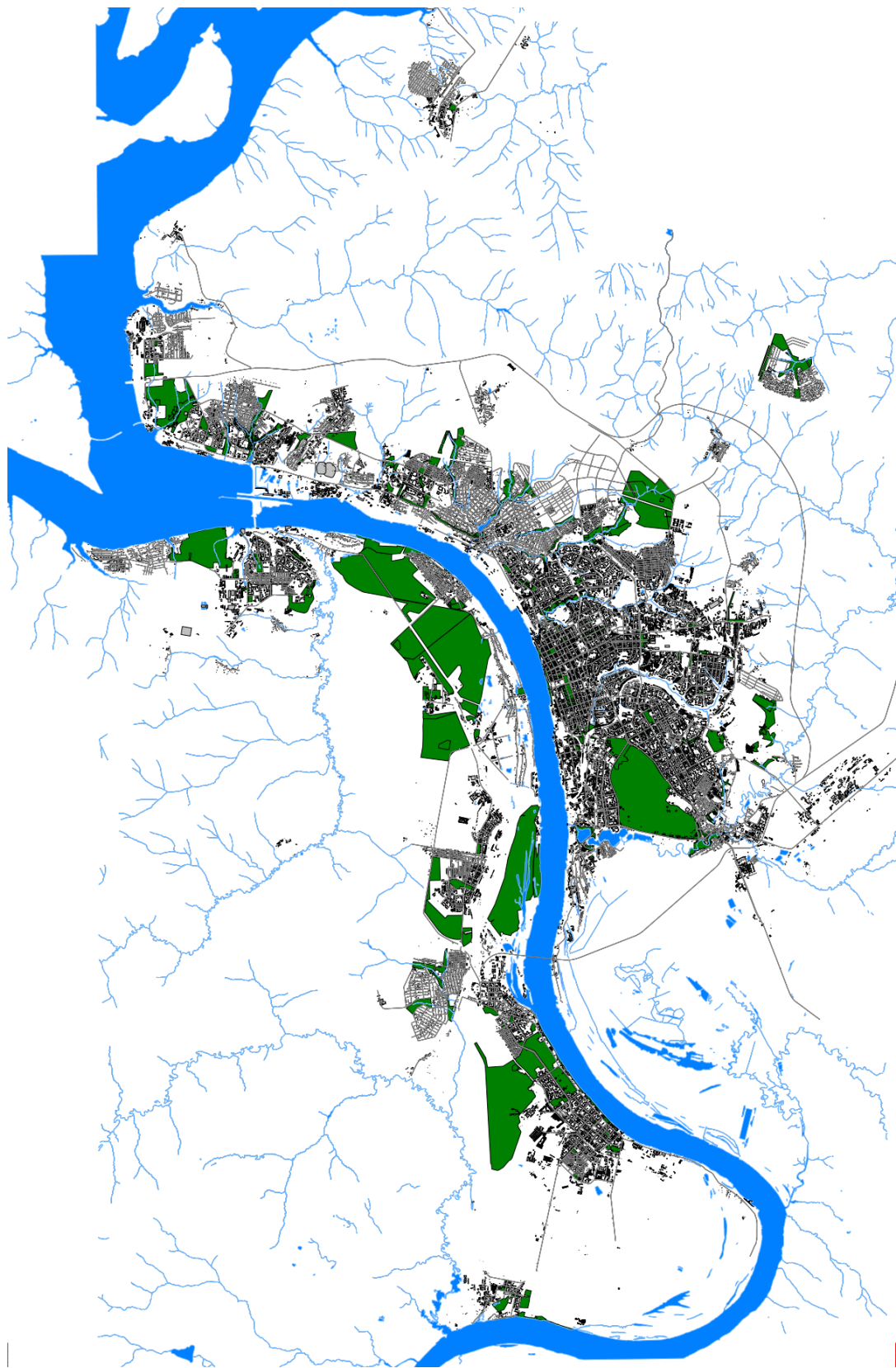
Д.В. Малютин

Глава города Перми

Э.О. Соснин

ПРИЛОЖЕНИЕ
к решению
Пермской городской Думы
от 26.03.2024 № 53

Карты размещения рекламных конструкций на территории города Перми



Масштаб 1:250000



Пермская городская Дума VII созыва РЕШЕНИЕ

26.03.2024

№ 54

О внесении изменений в Правила благоустройства территории города Перми, утвержденные решением Пермской городской Думы от 15.12.2020 № 277

На основании Градостроительного кодекса Российской Федерации, Федерального закона от 06.10.2003 № 131-ФЗ «Об общих принципах организации местного самоуправления в Российской Федерации», Устава города Перми

Пермская городская Дума **р е ш и л а**:

1. Внести в Правила благоустройства территории города Перми, утвержденные решением Пермской городской Думы от 15.12.2020 № 277 (в редакции решений Пермской городской Думы от 24.02.2021 № 40, от 27.04.2021 № 102, от 24.08.2021 № 181, от 24.08.2021 № 182, от 21.12.2021 № 307, от 26.04.2022 № 81, от 26.04.2022 № 82, от 28.06.2022 № 144, от 23.08.2022 № 171, от 23.08.2022 № 173, от 23.08.2022 № 174, от 25.10.2022 № 233, от 15.11.2022 № 257, от 20.12.2022 № 271, от 20.12.2022 № 276, от 20.12.2022 № 280, от 24.01.2023 № 10, от 27.06.2023 № 117, от 22.08.2023 № 161, от 26.09.2023 № 181, от 26.09.2023 № 182, от 26.09.2023 № 188, от 26.09.2023 № 189, от 26.09.2023 № 199, от 19.12.2023 № 277, от 27.02.2024 № 27), изменения:

1.1 в подпункте 11.4.3.1:

1.1.1 в абзаце первом слова «архитектурно-конструктивных элементах» заменить словами «архитектурных элементах», дополнить словами «, вывесок, размещаемых на объектах культурного наследия, выявленных объектах культурного наследия, вывесок, размещаемых на Нестационарных объектах»;

1.1.2 в абзаце третьем слова «архитектурно-конструктивных элементах» заменить словами «архитектурных элементах»;

1.2 дополнить подпунктами 11.4.3²-11.4.3⁵ следующего содержания:

«11.4.3² на фасадах зданий, строений, сооружений, за исключением объектов культурного наследия, выявленных объектов культурного наследия, Нестационарных объектов, запрещается:

размещать вывески на архитектурных элементах фасадов зданий, строений, сооружений: водосточных трубах, приямках (для окон цокольного и подвального этажей), колоннах, пилястрах, декоративных элементах (орнаментах, лепнине),

полное или частичное перекрытие (закрытие) вывеской указателя с наименованием улицы и номером дома (здания),

размещать вывески на расстоянии менее 1 м от памятных знаков, мемориальных досок, указателей с наименованием улиц и номерами домов (зданий),

размещать одну консольную конструкцию (панель-кронштейн) над другой,

размещать вывеску путем непосредственного нанесения на поверхность фасада здания, строения, сооружения графического и (или) текстового изображения (методом покраски, наклейки и иными методами),

размещать вывеску с помощью проектора(ов), демонстрации постера(ов) на динамических системах смены изображений или с помощью изображения, демонстрируемого на электронных носителях (экранах (телевизорах), бегущей строке и иных подобных носителях),

полная или частичная замена остекления витрин, витражей, оконных и дверных блоков, иных остекленных частей фасада электронными носителями-экранами (телевизорами), световыми коробами,

полное или частичное перекрытие (закрытие) витрин, витражей, оконных и дверных блоков вывесками, а также окраска и/или покрытие декоративными пленками поверхности остекления витрин, витражей, оконных и дверных блоков, за исключением полного перекрытия (закрытия) витрин, витражей, оконных и дверных блоков матовой пленкой без цвета,

размещение вывесок с внутренней стороны витрин, витражей, оконных блоков, за исключением размещения вывески в виде сплошной панели (высотой не более половины высоты одного остекления витрины, витража, оконного блока, шириной не более половины ширины одного остекления витрины, витража, оконного блока) путем крепления такой панели подвесами к верхней части проема витрины, витража, оконного блока (например, на тросах) с отступом от

остекления не менее чем на 0,15 м, вывески в виде объемных и (или) плоских букв и знаков без подложки, согласованной в колерном паспорте,

яркость вывески более 2500 кд/м², использование при размещении вывески светодинамического (мерцающего) эффекта;

11.4.3³ на фасадах зданий, строений, сооружений, за исключением объектов культурного наследия, выявленных объектов культурного наследия, Нестационарных объектов, запрещается размещать вывески, содержащие информацию: призывающую к совершению противоправных действий, насилию и жестокости, показывающую несовершеннолетних в опасных ситуациях, включая ситуации, побуждающие к совершению действий, представляющих угрозу их жизни и (или) здоровью, в том числе к причинению вреда своему здоровью,

порочащую честь, достоинство и (или) деловую репутацию физических и (или) юридических лиц, порнографического характера,

демонстрирующую процессы курения и (или) потребления алкогольной продукции,

о наименовании табака, табачной продукции, табачных изделий и курительных принадлежностей, в том числе трубок, кальянов, сигаретной бумаги, зажигалок, а также наименовании алкогольной продукции,

о наркотических средствах, психотропных веществах и их прекурсорах, растениях, содержащих наркотические средства или психотропные вещества либо их прекурсоры, и их частях, содержащих наркотические средства или психотропные вещества либо их прекурсоры,

о взрывчатых веществах и материалах, за исключением пиротехнических изделий,

об одобрении содержания вывески органами государственной власти или органами местного самоуправления либо их должностными лицами, за исключением случаев размещения информации об органе государственной власти, органе местного самоуправления, организующем размещение вывески,

сопровождаемую бранными словами, непристойными и оскорбительными образами, сравнениями и выражениями, в том числе в отношении пола, расы, национальности, профессии, социальной категории, возраста, официальных государственных символов (флагов, гербов, гимнов), религиозных символов, объектов культурного наследия (памятников истории и культуры) народов Российской Федерации, а также объектов культурного наследия, включенных в Список всемирного наследия ЮНЕСКО;

11.4.3⁴ требования, перечисленные в подпункте 11.4.3² Правил, не распространяются в отношении визуальных устройств и средств информации, используемых для маломобильных групп населения (инвалидов);

11.4.3⁵ запрещается размещать вывески на заборах, шлагбаумах, ограждениях, перилах и подобных сооружениях, объектах незавершенного строительства.»;

1.3 в Стандартных требованиях к вывескам, их размещению и эксплуатации (приложение 3):

1.3.1 в абзаце третьем подпункта 1.1.1 слова «и (или) с плоской подложкой» исключить;

1.3.2 пункт 1.3 дополнить словами «, типовые проекты некапитальных строений, сооружений, используемых для осуществления торговой деятельности и деятельности по оказанию услуг населению, включая услуги общественного питания, вывески, размещаемые на объектах культурного наследия, выявленных объектах культурного наследия»;

1.3.3 в пункте 2.1 слова «графических изображений Стандартных требований к вывескам, их размещению и эксплуатации» заменить словами «Примеров вывесок, соответствующих Стандартным требованиям к вывескам, их размещению и эксплуатации»;

1.3.4 пункт 2.15 изложить в редакции:

«2.15. Допускается дублирование только одной части вывески (графической или текстовой) (рис. 6 Приложения).»;

1.3.5 пункт 3.6 изложить в редакции:

«3.6. В случае размещения двух и более вывесок на фасаде одного здания и (или) сооружения может быть организован фриз на протяжении всего фасада, на котором размещены (размещаются) вывески. Цвет такого фриза должен соответствовать цвету фасада, на котором организуется фриз, материал фриза должен быть единый на протяжении всего фасада (рис. 9 Приложения).»;

1.3.6 пункт 3.7 признать утратившим силу;

1.3.7 дополнить подпунктом 3.9.5 следующего содержания:

«3.9.5 размещение вывески на крышах, ограждениях лоджий, балконов с соблюдением законодательства.»;

1.3.8 подпункты 3.10.2, 3.10.3 признать утратившими силу;

1.3.9 подпункт 3.10.8 изложить в редакции:

«3.10.8 перекрытие (закрытие) вывеской указателя с наименованием улицы и номера дома (здания), а также размещение вывески на расстоянии меньше чем 1 м от памятных знаков, мемориальных досок, охранных досок, указателей с наименованием улиц и номерами домов (зданий) (рис. 10 Приложения).»;

1.3.10 пункт 3.12 изложить в редакции:

«3.12. Запрещается размещение вывесок на архитектурных элементах фасадов: водосточных трубах, прямых (для окон цокольного и подвального этажей), колоннах, пилястрах, декоративных элементах (орнаментах, лепнине).»;

1.3.11 пункт 3.13 признать утратившим силу;

1.3.12 пункт 3.14 изложить в редакции:

«3.14. Запрещается размещение вывесок с внутренней стороны витрин, витражей, оконных блоков, за исключением размещения вывески в виде сплошной панели (высотой не более половины высоты одного остекления витрины, витража, оконного блока, шириной не более половины ширины одного остекления витрины, витража, оконного блока) путем крепления такой панели подвесами к верхней части проема витрины, витража, оконного блока (например, на тросах) с отступом от остекления не менее чем на 0,15 м, вывески в виде объемных и (или) плоских букв и знаков без подложки, согласованной в колерном паспорте (рис. 11 Приложения).»;

1.3.13 в пункте 3.16 слова «без применения фоновой подложки» заменить словами «(объемные и (или) плоские буквы и знаки без подложки)»;

1.3.14 Графические изображения Стандартных требований к вывескам, их размещению и эксплуатации (приложение) изложить в редакции согласно приложению к настоящему решению.

2. Владельцы вывесок, размещенных на фасадах зданий, строений, сооружений, которые на день вступления в силу настоящего решения не соответствуют установленным настоящим решением требованиям, в течение трех месяцев со дня вступления в силу настоящего решения должны привести вывески в соответствие установленным настоящим решением требованиям.

3. Рекомендовать администрации города Перми до 01.06.2024 обеспечить проведение обследования вывесок, размещенных на фасадах зданий, строений, сооружений, содержание которых осуществляется за счет средств бюджета города Перми, на предмет их соответствия требованиям, установленным Правилами благоустройства территории города Перми, утвержденными решением Пермской городской Думы от 15.12.2020 № 277, в редакции настоящего решения и, при необходимости, проработать вопрос внесения изменений в бюджет города Перми для приведения указанных вывесок в соответствие установленным требованиям.

4. Настоящее решение вступает в силу с 01.04.2024, но не ранее дня его официального опубликования в печатном средстве массовой информации «Официальный бюллетень органов местного самоуправления муниципального образования город Пермь».

5. Опубликовать настоящее решение в печатном средстве массовой информации «Официальный бюллетень органов местного самоуправления муниципального образования город Пермь», а также опубликовать (обнародовать) настоящее решение на официальном сайте муниципального образования город Пермь в информационно-телекоммуникационной сети Интернет.

6. Контроль за исполнением настоящего решения возложить на комитет Пермской городской Думы по пространственному развитию и благоустройству.

Председатель
Пермской городской Думы

Д.В. Малютин

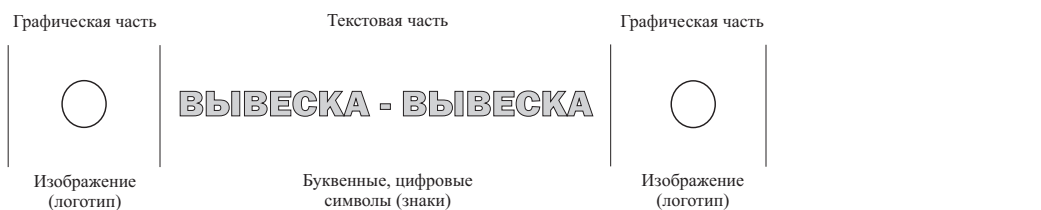
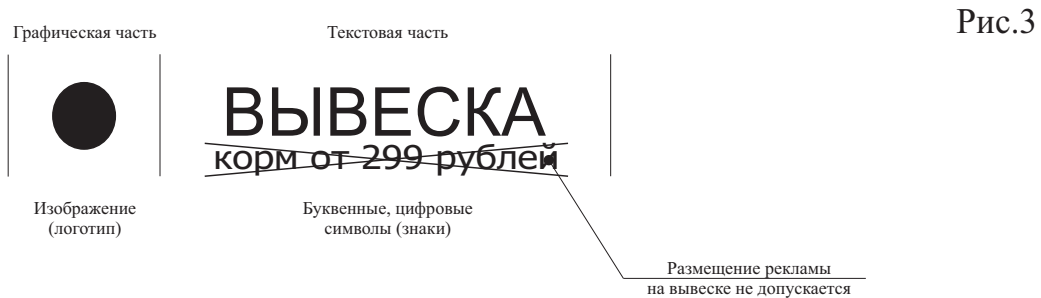
Глава города Перми

Э.О. Соснин

ПРИЛОЖЕНИЕ
к решению
Пермской городской Думы
от 26.03.2024 № 54

**Примеры вывесок, соответствующих Стандартным требованиям
к вывескам, их размещению и эксплуатации
(далее - СТ)**

I. Размещение графической и текстовой частей вывески



2

Рис.5

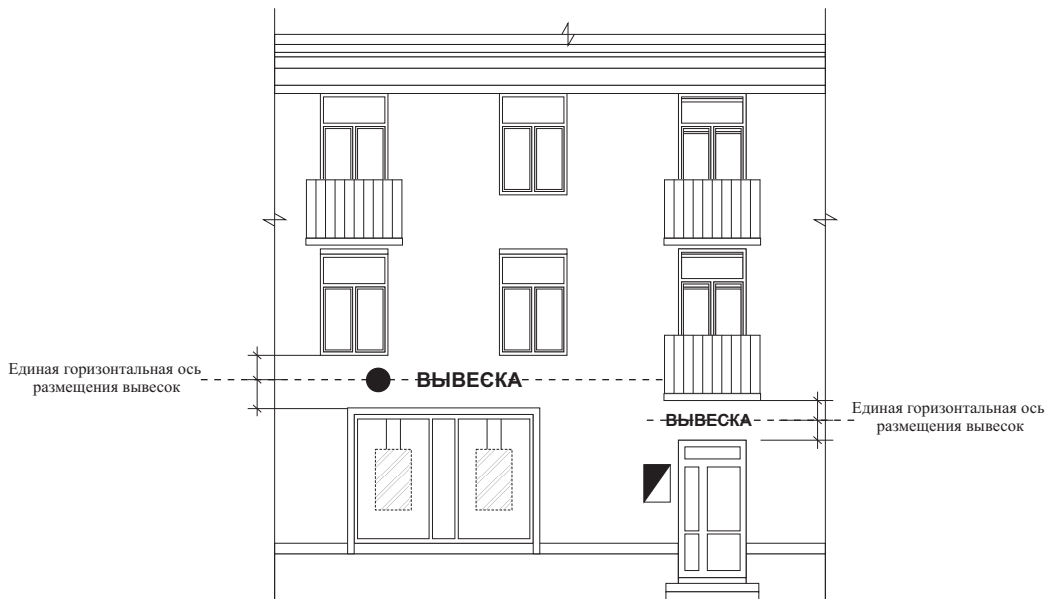
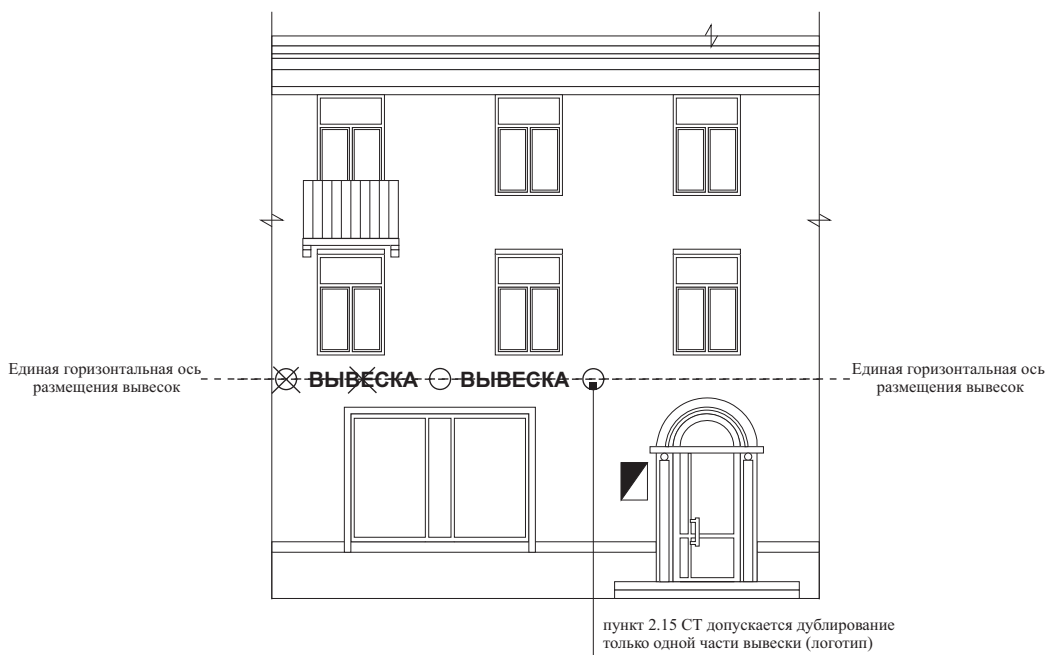




Рис.6



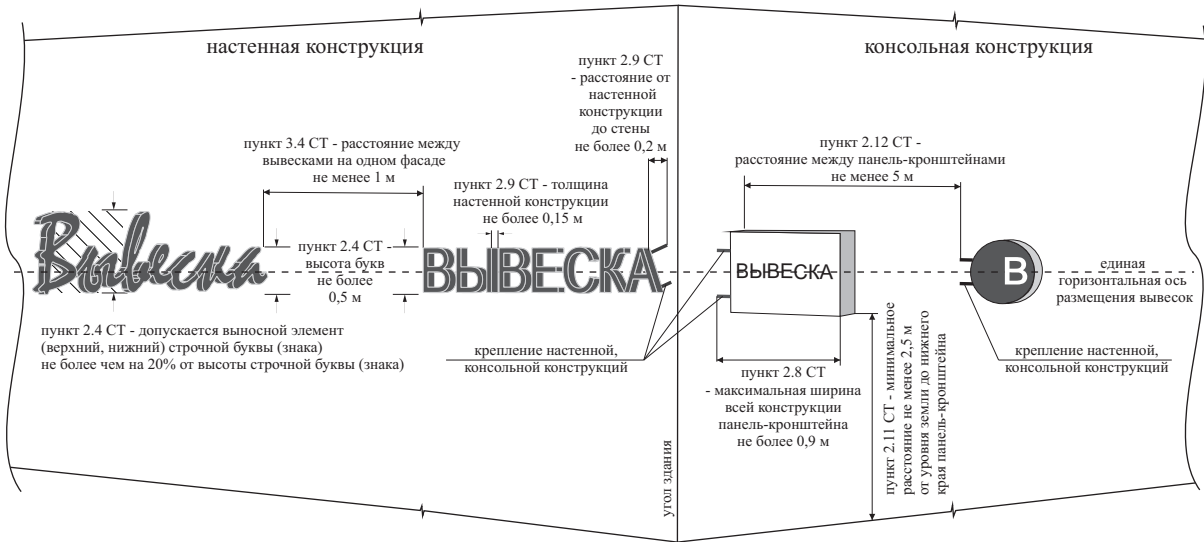
Условное обозначение графической и текстовой частей вывески для раздела 1:

- ВЫВЕСКА** - текстовая часть: буквы, буквенные символы, цифры
- ○ ● - графическая часть: изображение (логотип, коммерческое обозначение, товарный знак, знак обслуживания)
- - - - - единая горизонтальная ось размещения вывесок
-  - вывеска - панель на тросах
-  - информационная табличка

3

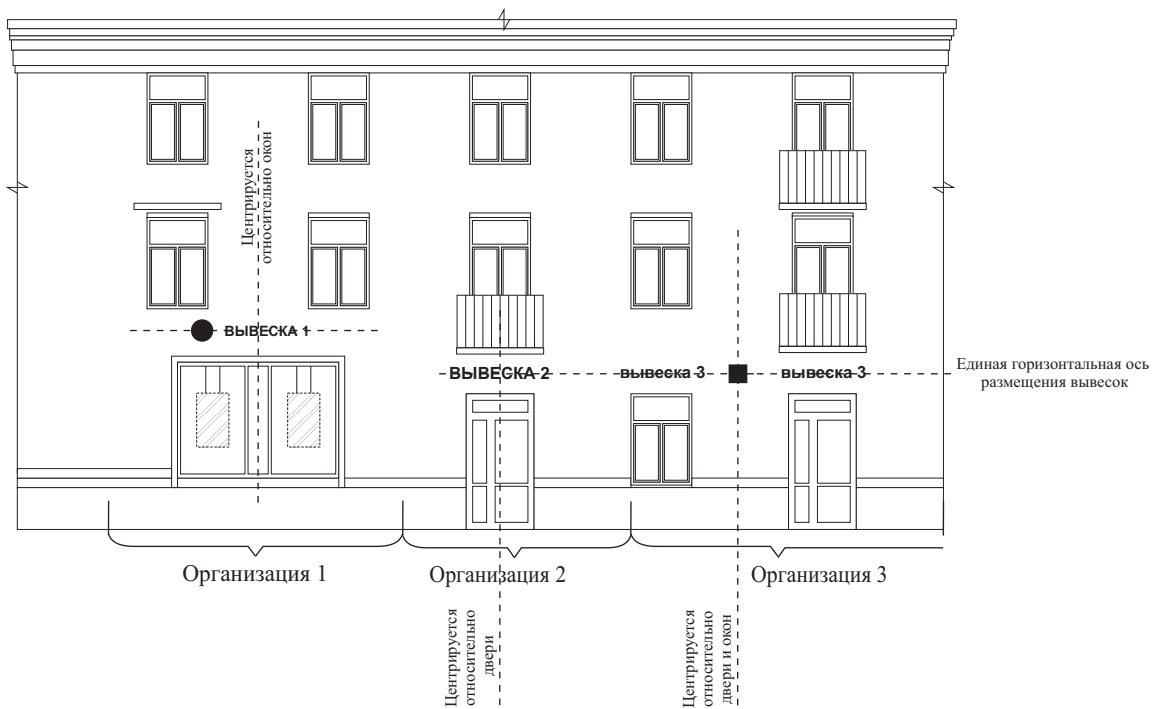
II. Размеры текстовой части настенной и консольной конструкции

Рис.7




III. Размещение нескольких вывесок

Рис.8



Условное обозначение графической и текстовой частей вывески для рис.8:

- ВЫВЕСКА** - текстовая часть: буквы, буквенные символы, цифры
- ● - графическая часть: изображение (логотип, коммерческое обозначение, товарный знак, знак обслуживания)
- - - - - единая горизонтальная ось размещения вывесок
-  - вывеска - панель на тросах

4




Рис.9



Рис.10



Условное обозначение графической и текстовой частей вывески для рис.9, 10:



- ВЫВЕСКА** - текстовая часть: буквы, буквенные символы, цифры
- ● - графическая часть: изображение (логотип, коммерческое обозначение, товарный знак, знак обслуживания)
 -  - знак адресации
 - - - единая горизонтальная ось размещения вывесок
 -  - мемориальная доска
 -  - фриз в цвет фасада

IV. Размещение вывесок в виде сплошной панели (на тросах), сгруппированных модульных и информационных табличек

Рис.11

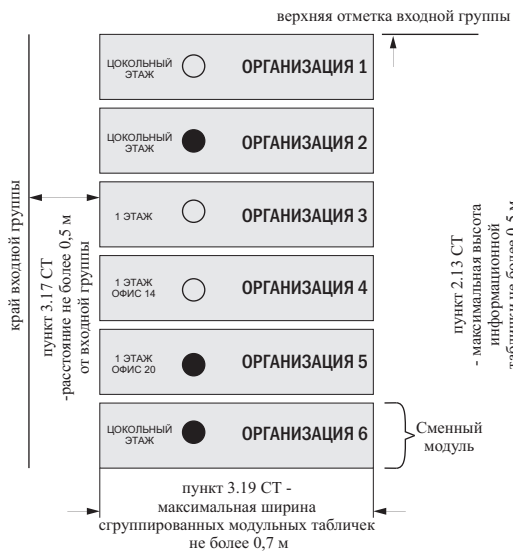


Условное обозначение графической и текстовой частей вывески для рис. 11:

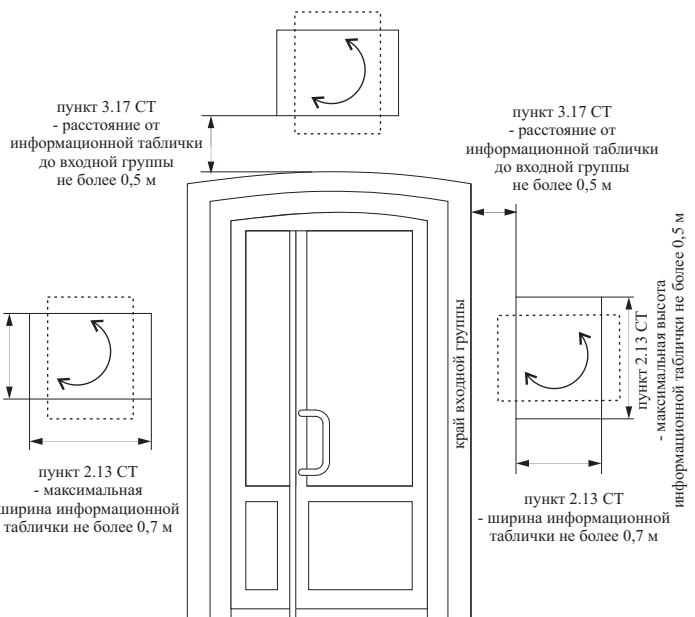
- ВЫВЕСКА** - текстовая часть: буквы, буквенные символы, цифры
 □ ● - графическая часть: изображение (логотип, коммерческое обозначение, товарный знак, знак обслуживания)
 - - - - - единая горизонтальная ось размещения вывесок
 - вывеска - панель на тросах
 - информационная табличка

пункт 3.14 СТ - вывеска в виде сплошной панели (высотой не более половины высоты одного остекления витрины, витража, оконного блока, шириной не более половины ширины одного остекления витрины, витража, оконного блока путем крепления такой панели подвесами к верхней части проема витрины, витража, оконного блока (например, на тросах) с отступом от остекления не менее чем на 0,15 м)

4.1. Сгруппированные модульные таблички



4.2. Информационные таблички



6

V. Места допустимого (недопустимого) размещения вывесок на различных типах козырьков крылец и (или) входных групп

Рис.12

5.1. Допустимое расположение вывесок на козырьке прямоугольного типа



Подпункт 3.9.4 СТ:

- допускается размещение вывески на козырьках крылец и входных групп здания исключительно на передней плоскости козырька;

подпункт 3.10.5 СТ:

- допускается использование единого цветового решения фронтальных и боковых сторон фриза при оформлении одной входной группы.

5.2. Недопустимое расположение вывесок на козырьке прямоугольного типа



Подпункт 3.10.5 СТ:

- не допускается использование разных цветовых решений фронтальной и боковых сторон фриза при оформлении одной входной группы.

Подпункт 3.10.1 СТ:

- не допускается размещение текстовой и графической частей вывески в разных плоскостях фриза одной входной группы.

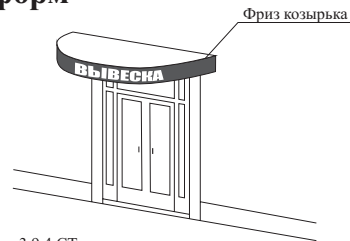
Пункт 3.11 СТ:

- вывеска не должна быть больше козырька по высоте.

5.3. Допустимое расположение вывесок на козырьках различных геометрических форм



Подпункт 3.9.4 СТ:
- допускается размещение вывески на козырьках крылец и входных групп здания исключительно на передней плоскости козырька.



Подпункт 3.9.4 СТ:
- допускается размещение вывески на козырьках крылец и входных групп здания исключительно на передней плоскости козырька;
подпункт 3.10.5 СТ:
- допускается использование единого цветового решения фронтальных и боковых сторон фриза при оформлении одной входной группы.



Подпункт 3.9.4 СТ:
- допускается размещение вывески на козырьках крылец и входных групп здания исключительно на передней плоскости козырька.

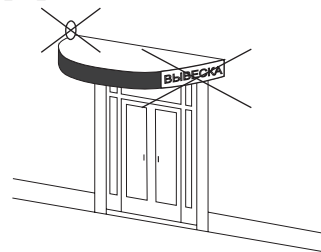


Подпункт 3.9.4 СТ:
- допускается размещение вывески на козырьках крылец и входных групп здания исключительно на передней плоскости козырька;
подпункт 3.10.5 СТ:
- допускается использование единого цветового решения фронтальных и боковых сторон фриза при оформлении одной входной группы.

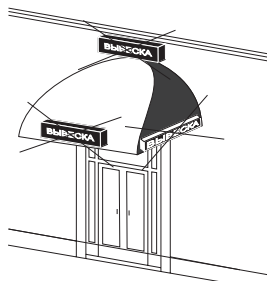
5.4. Недопустимое расположение вывесок на козырьках различных геометрических форм




Подпункт 3.10.6 СТ:
- не допускается установка вывесок различных видов в пределах одной входной группы.



Подпункт 3.9.4 СТ:
- не допускается установка вывесок не на передней плоскости козырька (сбоку).



Подпункт 3.10.7 СТ:
- не допускается установка объемных конструкций вывесок (световые короба) на козырьках входных групп;
подпункт 3.10.5 СТ:
- не допускается использование разных цветовых решений фронтальной и боковых сторон фриза при оформлении одной входной группы.



Подпункт 3.10.7 СТ:
- не допускается установка объемных конструкций вывесок (световые короба) на козырьках входных групп.

Условное обозначение графической и текстовой частей вывески для раздела 5:

- ВЫВЕСКА** - текстовая часть: буквы, буквенные символы, цифры
- - графическая часть: изображение (логотип, коммерческое обозначение, товарный знак, знак обслуживания)

VI. Примеры размещения вывесок, нарушающих архитектурный облик здания

Рис.13

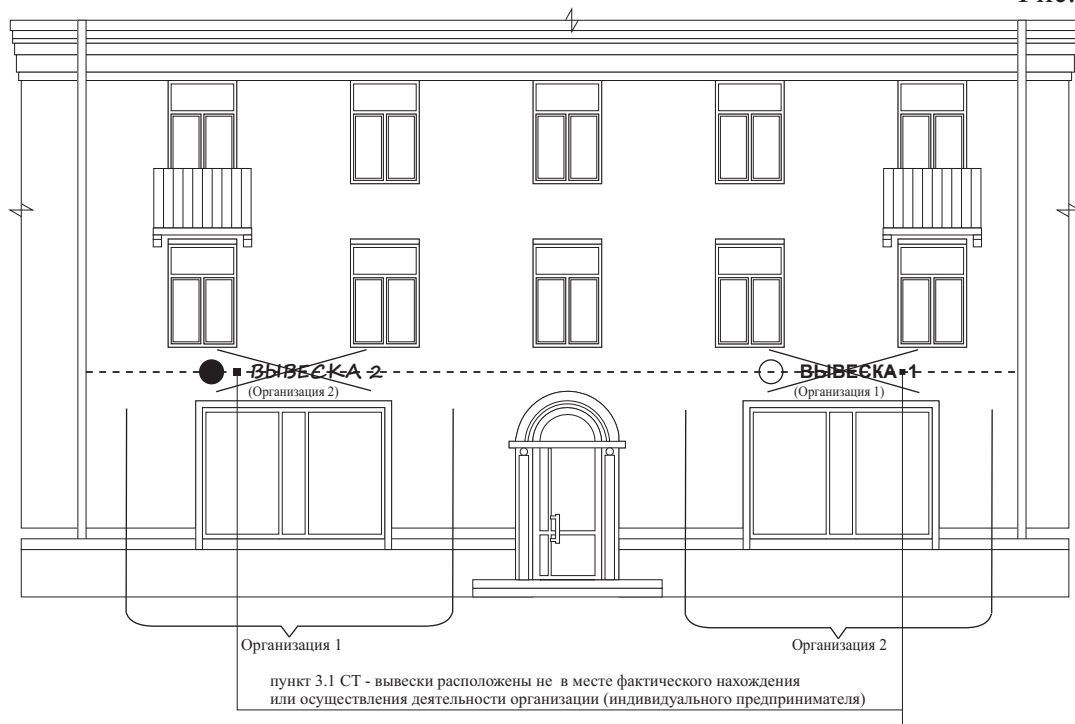
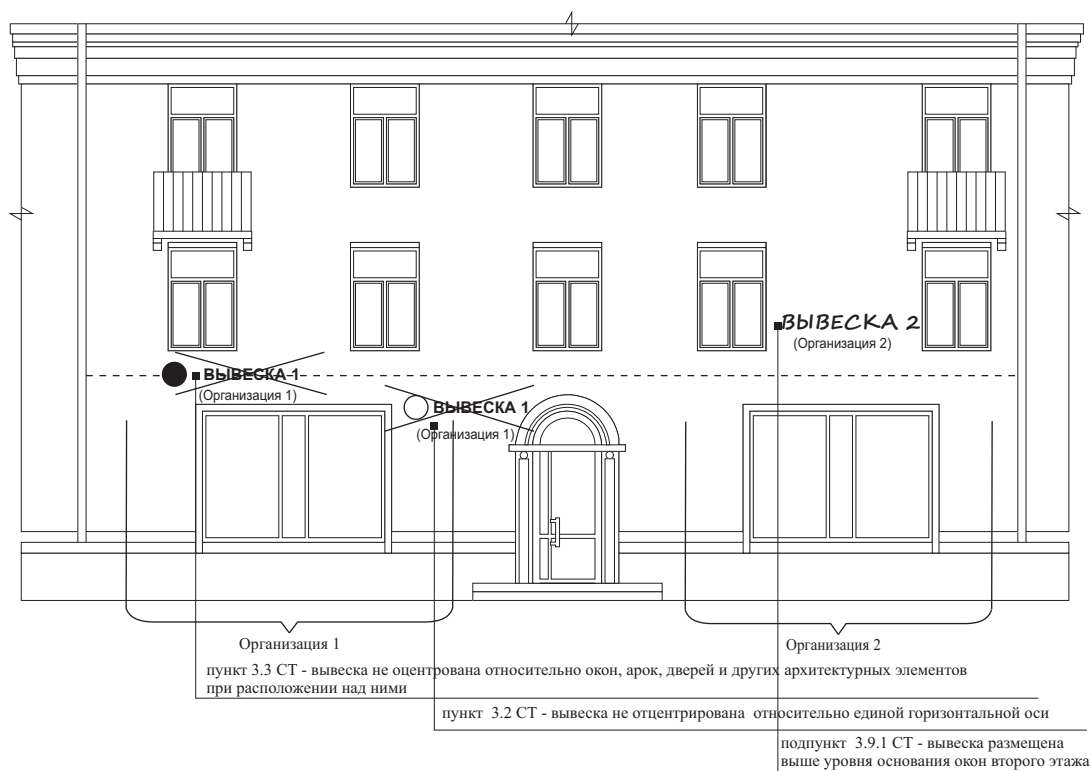


Рис.14



Условное обозначение графической и текстовой частей вывески для рис.13, 14:

- ВЫВЕСКА** - текстовая часть: буквы, буквенные символы, цифры
- ● - графическая часть: изображение (логотип, коммерческое обозначение, товарный знак, знак обслуживания)
- - единая горизонтальная ось размещения вывесок

VII. Примеры размещения вывесок на зданиях различного назначения и типа

7.1. Допустимое расположение вывесок

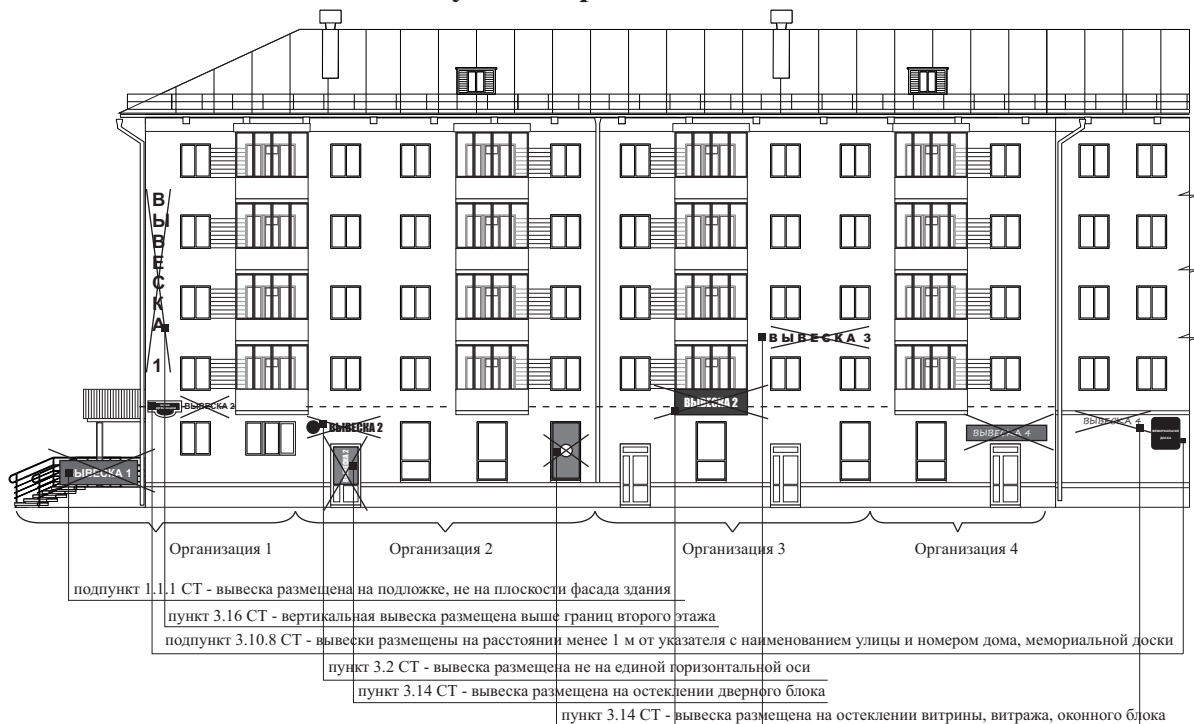
Рис.15

Пункт 3.2 СТ - вывески на одном фасаде дома отцентрированы относительно единой горизонтальной оси;
 пункт 3.3 СТ - вывеска оцентрирована относительно окон, арок, дверей и других архитектурных элементов при расположении над ними;
 подпункт 3.9.4 СТ - вывески на козырьках крылец и входных групп здания размещены исключительно на передней плоскости козырька;
 пункт 3.16 СТ - вертикальная вывеска размещена на угловой части фасада в границах второго этажа.



7.2. Недопустимое расположение вывесок

Рис.16



Условное обозначение графической и текстовой частей вывески для подразделов 7.1, 7.2:

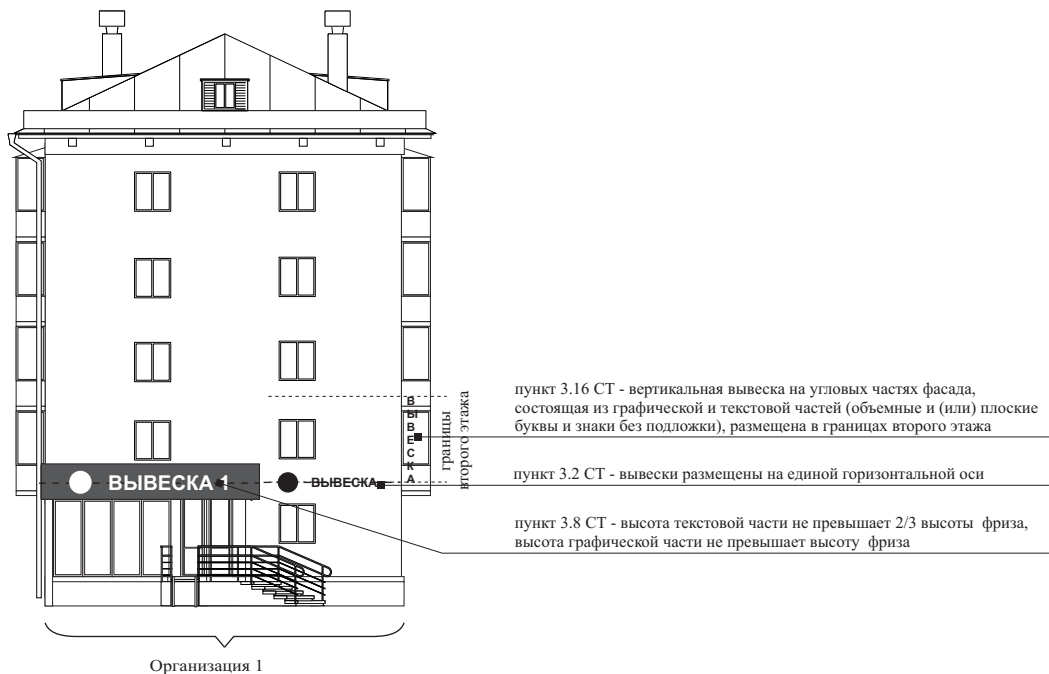
- ВЫВЕСКА** - текстовая часть: буквы, буквенные символы, цифры
- ● - графическая часть: изображение (логотип, коммерческое обозначение, товарный знак, знак обслуживания)
 - знак адресации
 - - единая горизонтальная ось размещения вывесок
 - мемориальная доска
 - панель-кронштейн

- подпункт 1.1.1 СТ - вывеска размещена на подложке
- подпункт 3.9.1 СТ - вывеска размещена выше уровня основания окон второго этажа
- подпункт 1.1.1 СТ - вывеска размещена на подложке, пункт 3.2 СТ - не на единой горизонтальной оси

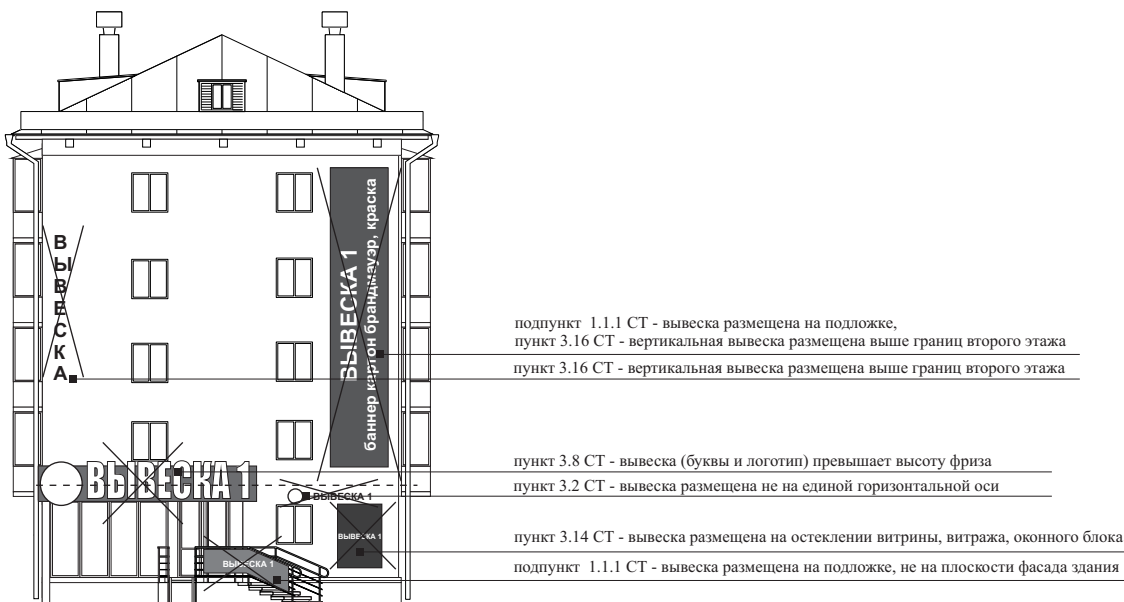
10

7.3. Допустимое расположение вывесок

Рис.17



7.4. Недопустимое расположение вывесок



Условное обозначение графической и текстовой частей вывески для подразделов 7.3, 7.4:

ВЫВЕСКА - текстовая часть: буквы, буквенные символы, цифры

○ ● - графическая часть: изображение (логотип, коммерческое обозначение, товарный знак, знак обслуживания)

----- - единая горизонтальная ось размещения вывесок

● **ВЫВЕСКА 1** - вывеска на фризе

7.5. Допустимое расположение вывесок

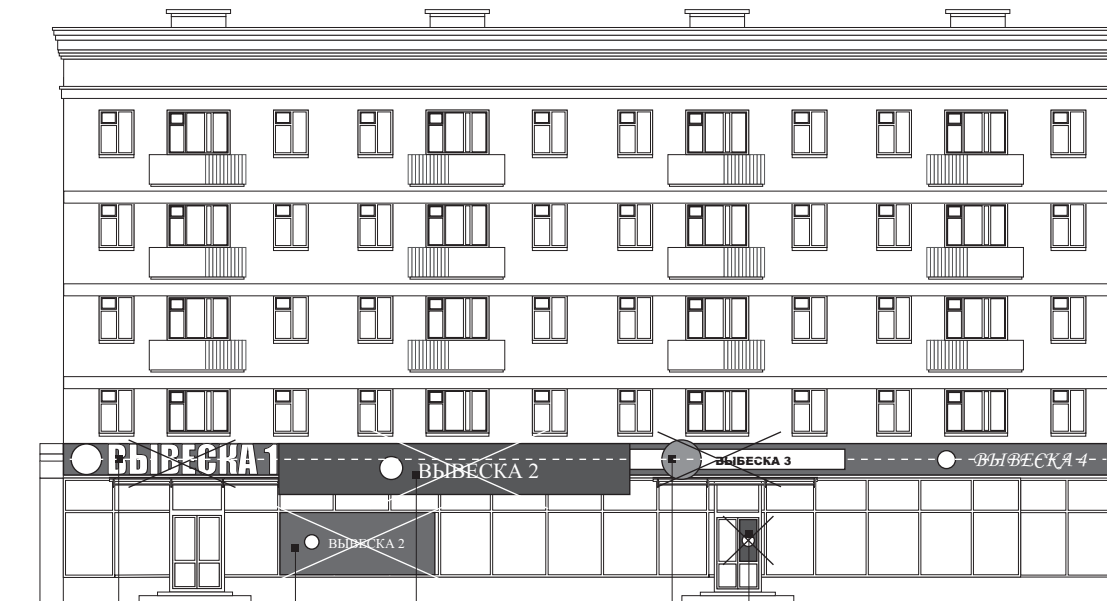
Рис.18

Пункт 2.6 СТ - высота панель-кронштейна может превышать высоту настенной конструкции на этом же фасаде не более чем на 20%;
 пункт 2.12 СТ - расстояние между панель-кронштейнами не менее 5 м;
 пункт 3.2 СТ - вывески размещены на единой горизонтальной оси;
 пункт 3.6 СТ - организован фриз единого цвета и материала на протяжении всего фасада;
 пункт 3.8 СТ - высота текстовой части не превышает 2/3 высоты фриза, высота графической части не превышает высоту фриза;
 пункт 3.14 СТ - вывеска в виде сплошной панели в витрине, витраже на тросах с отступом от остекления не менее чем на 0,15 м.



7.6. Недопустимое расположение вывесок

Рис.19



пункт 3.8 СТ - текстовая часть вывески превышает 2/3 высоты фриза
 пункт 3.14 СТ - вывеска размещена на остеклении витрины, витража, оконного блока
 подпункт 1.1.1 СТ - вывеска размещена на подложке,
 пункт 3.2 СТ - вывеска размещена не на единой горизонтальной оси
 подпункт 1.1.1 СТ - вывеска размещена на подложке,
 пункт 3.8 СТ - логотип превышает высоту фриза
 пункт 3.14 СТ - вывеска размещена на остеклении дверного блока

Условное обозначение графической и текстовой частей вывески для подразделов 7.5, 7.6:

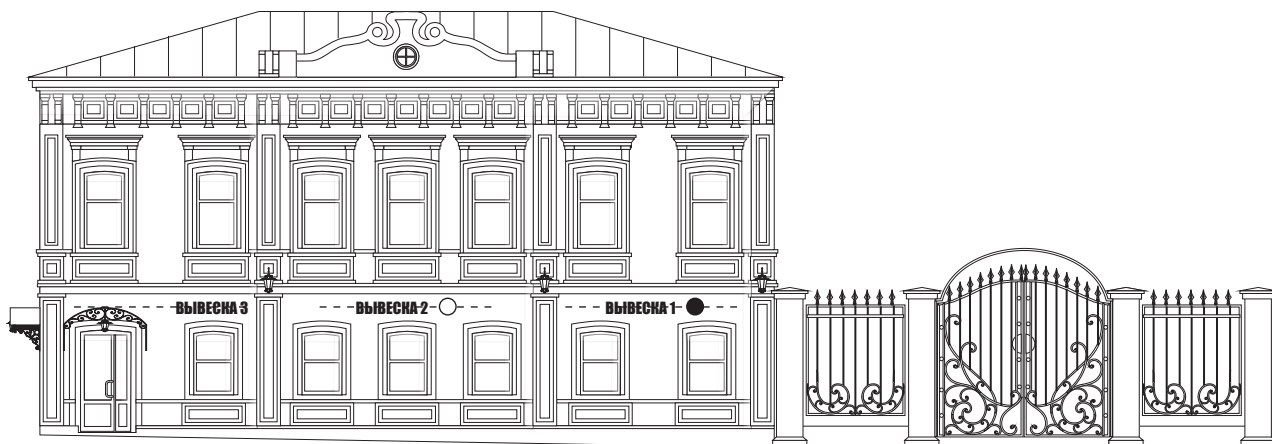
- ВЫВЕСКА** - текстовая часть: буквы, буквенные символы, цифры
- ● - графическая часть: изображение (логотип, коммерческое обозначение, товарный знак, знак обслуживания)
- ▨ - вывеска - панель на тросах
- ВЫВЕСКА 1** - вывеска на фризе здания
- ┌ ┐ - консольная конструкция (панель-кронштейн)
- - единая горизонтальная ось размещения вывесок

12

7.7. Допустимое расположение вывесок

Рис. 20

Пункт 3.2 СТ - вывески на одном фасаде дома отцентрированы относительно единой горизонтальной оси;
 пункт 3.3 СТ - вывески оцентрированы относительно окон, арок, дверей и других архитектурных элементов при расположении над ними.



7.8. Недопустимое расположение вывесок

Рис. 21



пункт 3.12 СТ - вывеска размещена на декоративных элементах фасада,
 пункт 3.2 СТ - вывеска размещена не на единой горизонтальной оси

пункт 3.16 СТ - вертикальная вывеска размещена не на угловой части фасада

пункт 3.14 СТ - вывеска размещена на остеклении витрины, витража, оконного блока

пункт 3.12 СТ - вывеска размещена на декоративных элементах фасада,

подпункт 3.9.1 СТ - вывеска размещена выше уровня основания окон второго этажа

подпункт 1.1.1 СТ - вывеска размещена на подложке

подпункт 1.1.1 СТ - вывеска размещена на подложке,
 не на плоскости фасада здания

Условное обозначение графической и текстовой частей вывески для подразделов 7.7, 7.8:

ВЫВЕСКА - текстовая часть: буквы, буквенные символы, цифры

○ ● - графическая часть: изображение (логотип, коммерческое обозначение,
 товарный знак, знак обслуживания)

----- - единая горизонтальная ось размещения вывесок

7.9. Допустимое расположение вывесок

Рис. 22

Пункт 3.2 СТ - вывески на одном фасаде дома отцентрированы относительно единой горизонтальной оси;
 пункт 3.15 СТ - размещение графической и текстовой частей вывески на маркизах;
 пункт 3.17 СТ - у входной группы здания размещено не более 3 информационных табличек.



7.10. Недопустимое расположение вывесок

Рис. 23



пункт 3.2 СТ - вывеска размещена не на единой горизонтальной оси

пункт 2.11 СТ - панель-кронштейн размещена на расстоянии менее чем 2,5 м от уровня земли

пункт 3.14 СТ - вывеска размещена на остеклении дверного блока

пункт 3.2 СТ - вывеска размещена не на единой горизонтальной оси

пункт 3.14 СТ - вывеска размещена на остеклении витрины, витража, оконного блока

Условное обозначение графической и текстовой частей вывески для подразделов 7.9, 7.10:

ВЫВЕСКА - текстовая часть: буквы, буквенные символы, цифры

○ ● - графическая часть: изображение (логотип, коммерческое обозначение, товарный знак, знак обслуживания)

- - - - - единая горизонтальная ось размещения вывесок

┌ ──┐ - консольная конструкция (панель-кронштейн)

┌ ──┐ - маркиза

▣ - информационная табличка



Пермская городская Дума VII созыва РЕШЕНИЕ

26.03.2024

№ 55

О внесении изменений в Прогнозный план приватизации муниципального имущества города Перми на 2024 год и плановый период 2025 и 2026 годов, утвержденный решением Пермской городской Думы от 21.11.2023 № 234

В соответствии со статьями 10, 13 Федерального закона от 21.12.2001 № 178-ФЗ «О приватизации государственного и муниципального имущества», статьей 51 Федерального закона от 06.10.2003 № 131-ФЗ «Об общих принципах организации местного самоуправления в Российской Федерации», постановлением Правительства Российской Федерации от 26.12.2005 № 806 «Об утверждении Правил разработки прогнозных планов (программ) приватизации государственного и муниципального имущества и внесении изменений в Правила подготовки и принятия решений об условиях приватизации федерального имущества», Уставом города Перми, решением Пермской городской Думы от 20.11.2012 № 256 «Об утверждении Положения о приватизации муниципального имущества города Перми»

Пермская городская Дума **р е ш и л а**:

1. Внести в Прогнозный план приватизации муниципального имущества города Перми на 2024 год и плановый период 2025 и 2026 годов, утвержденный решением Пермской городской Думы от 21.11.2023 № 234 (в редакции решения Пермской городской Думы от 23.01.2024 № 4), изменения:

1.1 в абзаце восьмом раздела I цифры «115113,2» заменить цифрами «289195,0», цифры «73384,6» заменить цифрами «53574,9», цифры «53378,1» заменить цифрами «36549,5»;

1.2 в разделе II:

1.2.1 строку 6 подраздела 1 признать утратившей силу;

1.2.2 строку 1 подраздела 2 признать утратившей силу;

1.2.3 строку:

«

	Итого по подразделам 1, 2	S = 10959,2 кв. м	
--	---------------------------	-------------------	--

»

изложить в редакции:

«

	Итого по подразделам 1, 2	S = 10482,2 кв. м	
--	---------------------------	-------------------	--

».

2. Настоящее решение вступает в силу со дня его официального опубликования в печатном средстве массовой информации «Официальный бюллетень органов местного самоуправления муниципального образования город Пермь».

3. Опубликовать настоящее решение в печатном средстве массовой информации «Официальный бюллетень органов местного самоуправления муниципального образования город Пермь», а также опубликовать (обнародовать) настоящее решение на официальном сайте муниципального образования город Пермь в информационно-телекоммуникационной сети Интернет.

4. Контроль за исполнением настоящего решения возложить на комитет Пермской городской Думы по инвестициям и управлению муниципальными ресурсами.

Председатель
Пермской городской Думы

Д.В. Малютин

Глава города Перми

Э.О. Соснин



Пермская городская Дума VII созыва
Р Е Ш Е Н И Е

26.03.2024

№ 56

О внесении изменений в Перечень помещений в многоквартирных домах, передаваемых в общую долевую собственность собственников помещений в многоквартирном доме, утвержденный решением Пермской городской Думы от 27.03.2018 № 47 «Об осуществлении мероприятий в сфере управления и распоряжения муниципальным имуществом»

На основании статьи 51 Федерального закона от 06.10.2003 № 131-ФЗ «Об общих принципах организации местного самоуправления в Российской Федерации»

Пермская городская Дума **р е ш и л а**:

1. Внести в Перечень помещений в многоквартирных домах, передаваемых в общую долевую собственность собственников помещений в многоквартирном доме, утвержденный решением Пермской городской Думы от 27.03.2018 № 47 «Об осуществлении мероприятий в сфере управления и распоряжения муниципальным имуществом» (в редакции решений Пермской городской Думы от 22.05.2018 № 95, от 22.01.2019 № 6, от 27.08.2019 № 177, от 17.12.2019 № 305, от 25.08.2020 № 154, от 26.01.2021 № 7, от 21.12.2021 № 301, от 26.04.2022 № 86, от 15.11.2022 № 255, от 20.12.2022 № 283, от 26.09.2023 № 193, от 19.12.2023 № 273), изменения, исключив строки 4, 11.1, 31, 61, 64, 72, 73, 75, 94, 107, 126, 128, 129, 144.1, 148, 150, 153, 156, 170, 189, 196, 201, 207.1, 221, 222, 226.2, 226.3, 258, 270.1, 270.2, 275, 281.1, 288, 297.1, 307, 321.

2. Рекомендовать администрации города Перми до 01.06.2025 обеспечить взыскание в бюджет города Перми денежных средств, неправомерно направленных на осуществление расходов на содержание и коммунальное обслуживание помещений, расположенных по адресам: г. Пермь, ул. Мира, 65, ул. 25-го Октября, 24.

3. Настоящее решение вступает в силу со дня его официального опубликования в печатном средстве массовой информации «Официальный бюллетень органов местного самоуправления муниципального образования город Пермь».

4. Опубликовать настоящее решение в печатном средстве массовой информации «Официальный бюллетень органов местного самоуправления муниципального образования город Пермь», а также опубликовать (обнародовать) настоящее решение на официальном сайте муниципального образования город Пермь в информационно-телекоммуникационной сети Интернет.

5. Контроль за исполнением настоящего решения возложить на комитет Пермской городской Думы по инвестициям и управлению муниципальными ресурсами.

Председатель
Пермской городской Думы

Д.В. Малютин

Глава города Перми

Э.О. Соснин



Пермская городская Дума VII созыва
Р Е Ш Е Н И Е

26.03.2024

№ 57

**О внесении изменения в решение Пермской городской Думы от 24.04.2018 № 56
«Об установлении расходного обязательства города Перми в сфере образования»**

В соответствии с Уставом города Перми

Пермская городская Дума **р е ш и л а**:

1. Внести в решение Пермской городской Думы от 24.04.2018 № 56 «Об установлении расходного обязательства города Перми в сфере образования» (в редакции решений Пермской городской Думы от 28.08.2018 № 136, от 20.11.2018 № 236, от 26.02.2019 № 27, от 23.04.2019 № 76, от 19.11.2019 № 271, от 24.03.2020 № 60, от 27.10.2020 № 205, от 15.12.2020 № 255, от 24.02.2021 № 36, от 27.04.2021 № 105, от 22.06.2021 № 142, от 25.01.2022 № 19, от 26.04.2022 № 74, от 28.06.2022 № 137, от 15.11.2022 № 248, от 28.02.2023 № 21, от 22.08.2023 № 137, от 21.11.2023 № 233, от 27.02.2024 № 20) изменение, дополнив абзац восьмой пункта 2 словами «, здание по ул. Уральской, 110, планируемое к закреплению на праве оперативного управления за муниципальным автономным общеобразовательным учреждением «Средняя общеобразовательная школа № 146 с углубленным изучением математики, физики и информатики» г. Перми».

2. Настоящее решение вступает в силу со дня его официального опубликования в печатном средстве массовой информации «Официальный бюллетень органов местного самоуправления муниципального образования город Пермь».

3. Опубликовать настоящее решение в печатном средстве массовой информации «Официальный бюллетень органов местного самоуправления муниципального образования город Пермь», а также опубликовать (обнародовать) настоящее решение на официальном сайте муниципального образования город Пермь в информационно-телекоммуникационной сети Интернет.

4. Контроль за исполнением настоящего решения возложить на комитет Пермской городской Думы по социальной политике.

Председатель
Пермской городской Думы

Д.В. Малютин

Глава города Перми

Э.О. Соснин



Пермская городская Дума VII созыва
Р Е Ш Е Н И Е

26.03.2024

№ 58

О внесении изменений в решение Пермской городской Думы от 19.12.2023 № 262 «Об установлении расходного обязательства города Перми по предоставлению единовременной денежной выплаты гражданам Российской Федерации, заключившим контракт о прохождении военной службы в Вооруженных Силах Российской Федерации в целях участия в специальной военной операции»

В соответствии с частью 5 статьи 20 Федерального закона от 06.10.2003 № 131-ФЗ «Об общих принципах организации местного самоуправления в Российской Федерации», Уставом города Перми

Пермская городская Дума **р е ш и л а**:

1. Внести в решение Пермской городской Думы от 19.12.2023 № 262 «Об установлении расходного обязательства города Перми по предоставлению единовременной денежной выплаты гражданам Российской Федерации, заключившим контракт о прохождении военной службы в Вооруженных Силах Российской Федерации в целях участия в специальной военной операции» изменения:

1.1 заголовок изложить в редакции:

«Об установлении расходного обязательства города Перми по предоставлению единовременной денежной выплаты лицам, заключившим контракт о прохождении военной службы в Вооруженных Силах Российской Федерации в целях участия в специальной военной операции»;

1.2 пункт 1 после слов «гражданам Российской Федерации,» дополнить словами «иностранным гражданам,»;

1.3 пункт 2 изложить в редакции:

«2. В рамках Расходного обязательства право на получение ЕДВ имеют лица, заключившие контракт о прохождении военной службы в Вооруженных Силах Российской Федерации не ранее 19.12.2023 в целях участия в специальной военной операции:

2.1 граждане Российской Федерации, состоящие на воинском учете в военных комиссариатах Кировского района города Перми, Индустриального и Дзержинского районов города Перми, Мотовилихинского и Орджоникидзевского районов города Перми, Ленинского и Свердловского районов города Перми, за исключением граждан Российской Федерации, состоящих на воинском учете от закрытого административно-территориального образования Звездный Пермского края;

2.2 иностранные граждане, поступившие на военную службу по контракту через пункты отбора на военную службу по контракту, по согласованию с военными комиссариатами Кировского района города Перми, Индустриального и Дзержинского районов города Перми, Мотовилихинского и Орджоникидзевского районов города Перми, Ленинского и Свердловского районов города Перми.».

2. Настоящее решение вступает в силу со дня его официального опубликования в печатном средстве массовой информации «Официальный бюллетень органов местного самоуправления муниципального образования город Пермь».

3. Опубликовать настоящее решение в печатном средстве массовой информации «Официальный бюллетень органов местного самоуправления муниципального образования город Пермь», а также опубликовать (обнародовать) настоящее решение на официальном сайте муниципального образования город Пермь в информационно-телекоммуникационной сети Интернет.

4. Контроль за исполнением настоящего решения возложить на комитет Пермской городской Думы по социальной политике.

Председатель
Пермской городской Думы

Д.В. Малютин

Глава города Перми

Э.О. Соснин



Пермская городская Дума VII созыва РЕШЕНИЕ

26.03.2024

№ 59

О внесении изменений в решение Пермской городской Думы от 21.11.2023 № 241 «Об утверждении Порядка возбуждения Пермской городской Думой ходатайств о награждении орденом «Родительская слава», медалью ордена «Родительская слава»

В соответствии с указами Президента Российской Федерации от 07.09.2010 № 1099 «О мерах по совершенствованию государственной наградной системы Российской Федерации», от 01.02.2024 № 82 «О внесении изменений в некоторые акты Президента Российской Федерации», Уставом города Перми

Пермская городская Дума **р е ш и л а** :

1. Внести в решение Пермской городской Думы от 21.11.2023 № 241 «Об утверждении Порядка возбуждения Пермской городской Думой ходатайств о награждении орденом «Родительская слава», медалью ордена «Родительская слава» изменения:

1.1 заголовок после слова «ходатайств» дополнить словами «о присвоении звания «Мать-героиня»,»;

1.2 в пункте 1 после слова «ходатайств» дополнить словами «о присвоении звания «Мать-героиня»,»;

1.3 в Порядке возбуждения Пермской городской Думой ходатайств о награждении орденом «Родительская слава», медалью ордена «Родительская слава»:

1.3.1 заголовок после слова «ходатайств» дополнить словами «о присвоении звания «Мать-героиня»,»;

1.3.2 пункт 1.1 после слова «ходатайств» дополнить словами «о присвоении звания «Мать-героиня»,»;

1.3.3 раздел 2 изложить в редакции:

«II. Процедура возбуждения ходатайств

2.1. Для рассмотрения вопроса о возбуждении ходатайств Глава города Перми в течение двух месяцев после дня поступления документов в территориальный орган администрации города Перми по месту жительства кандидатур, представленных к присвоению звания «Мать-героиня», к награждению орденом «Родительская слава», медалью ордена «Родительская слава», в порядке, установленном правовым актом Главы города Перми, направляет в Пермскую городскую Думу:

проект правового акта Пермской городской Думы о ходатайстве Пермской городской Думы о присвоении звания «Мать-героиня», о награждении орденом «Родительская слава», медалью ордена «Родительская слава»,

копию наградного листа по форме № 4, утвержденной Указом № 1099, заверенного подписью руководителя кадрового подразделения администрации города Перми в части сведений, содержащихся в пунктах 1-4 наградного листа, подписанного руководителями территориального органа исполнительного органа государственной власти Пермского края, осуществляющего функции по проведению на территории города Перми государственной политики и осуществлению государственного управления в сфере предоставления гарантий социальной защиты отдельным категориям населения края по вопросам социальной поддержки, социального обслуживания и социальной помощи, исполнительного органа власти Пермского края, реализующего государственную политику в сфере здравоохранения, функционального органа администрации города Перми, осуществляющего функции по организации предоставления общедоступного и бесплатного дошкольного, начального общего, основного общего, среднего общего образования по основным общеобразовательным программам, дополнительного образования детей, территориального органа федерального органа исполнительной власти, реализующего задачи по обеспечению защиты жизни, здоровья, прав и свобод граждан Российской Федерации, иностранных граждан и лиц без гражданства, противодействию преступности, охране общественного порядка и собственности, обеспечению общественной безопасности на территории города Перми,

решение комиссии, созданной Главой города Перми, по рассмотрению кандидатур, представленных к присвоению звания «Мать-героиня», к награждению орденом «Родительская слава», медалью ордена «Родительская слава», содержащее выводы о соответствии кандидатур, представленных к присвоению звания, награждению, условиям, установленным законодательством,

согласие каждого из родителей, совершеннолетних (полностью дееспособных) детей представленных к награждению орденом «Родительская слава», медалью ордена «Родительская слава» родителей, усыновителей (удочерителей), матери, представленной к присвоению звания «Мать-героиня», на обработку персональных данных по форме согласно приложению к настоящему Порядку,

копии документов, удостоверяющих личности всех членов семьи,

копии документов, подтверждающих факт родства детей и родителей.

2.2. Принятое Пермской городской Думой решение о ходатайстве Пермской городской Думы о присвоении звания «Мать-героиня», о награждении орденом «Родительская слава», медалью ордена «Родительская слава» направляется Главе города Перми в течение 15 календарных дней после дня рассмотрения и принятия Пермской городской Думой соответствующего правового акта Пермской городской Думы.»;

1.3.4 приложение изложить в редакции согласно приложению к настоящему решению.

2. Настоящее решение вступает в силу со дня его официального опубликования в печатном средстве массовой информации «Официальный бюллетень органов местного самоуправления муниципального образования город Пермь».

3. Опубликовать настоящее решение в печатном средстве массовой информации «Официальный бюллетень органов местного самоуправления муниципального образования город Пермь», а также опубликовать (обнародовать) настоящее решение на официальном сайте муниципального образования город Пермь в информационно-телекоммуникационной сети Интернет.

4. Контроль за исполнением настоящего решения возложить на комитет Пермской городской Думы по местному самоуправлению и регламенту.

Председатель
Пермской городской Думы

Д.В. Малютин

Глава города Перми

Э.О. Соснин

ПРИЛОЖЕНИЕ
к решению
Пермской городской Думы
от 26.03.2024 № 59

ФОРМА

СОГЛАСИЕ
на обработку персональных данных

Я, _____, проживающий(-ая)
(ФИО субъекта персональных данных)
по адресу: _____,
документ, удостоверяющий личность: _____ серия _____ номер _____ кем и когда
(наименование документа)
выдан _____

даю согласие администрации города Перми, Пермской городской Думе (614015, г. Пермь, ул. Ленина, д. 23) на обработку (с использованием средств автоматизации или без использования таких средств)

моих персональных данных

¹персональных данных несовершеннолетних детей, законным представителем которых я являюсь:

(ФИО несовершеннолетних)

(далее – субъекты персональных данных).

Настоящим согласием я разрешаю сбор, хранение на электронных и бумажных носителях, запись, систематизацию, накопление, уточнение (обновление, изменение), извлечение, обезличивание, блокирование, удаление, уничтожение, передачу (предоставление, доступ), в том числе передачу третьим лицам, в целях рассмотрения вопроса о возможности присвоения звания «Мать-героиня», награждения орденом «Родительская слава», медалью ордена «Родительская слава» (нужное подчеркнуть) _____

(ФИО лиц, представляемых к награждению)

следующих персональных данных субъектов персональных данных: фамилия, имя, отчество; число, месяц и год рождения; место рождения; адрес проживания; данные паспорта, свидетельства о рождении, свидетельства о заключении брака, документов об образовании, ученой степени, ученого звания, наградах, трудовой деятельности; сведения о заслугах, наличии (отсутствии) судимости, дисциплинарных взысканий, привлечении к административной ответственности, иные сведения, содержащиеся в наградных материалах.

Срок действия настоящего согласия с _____ по _____².

Настоящее согласие может быть отозвано мной в письменной форме.

/ _____ / _____
(подпись, расшифровка подписи)

« ____ » _____ 20 ____

¹ Заполняется только при наличии несовершеннолетних детей.

² Срок действия для представления к возбуждению Пермской городской Думой ходатайства о присвоении звания «Мать-героиня», о награждении орденом «Родительская слава», медалью ордена «Родительская слава» – со дня подписания настоящего согласия до истечения 6 месяцев со дня подписания настоящего согласия.



Пермская городская Дума VII созыва
Р Е Ш Е Н И Е

26.03.2024

№ 60

О внесении изменения в решение Пермской городской Думы от 23.04.2019 № 75 «Об установлении расходного обязательства по предоставлению мер финансовой поддержки капитального ремонта общего имущества многоквартирного дома, расположенного по адресу: г. Пермь, ул. Ветлужская, 66»

В соответствии с Уставом города Перми

Пермская городская Дума **р е ш и л а**:

1. Внести в решение Пермской городской Думы от 23.04.2019 № 75 «Об установлении расходного обязательства по предоставлению мер финансовой поддержки капитального ремонта общего имущества многоквартирного дома, расположенного по адресу: г. Пермь, ул. Ветлужская, 66» (в редакции решений Пермской городской Думы от 17.11.2020 № 232, от 26.01.2021 № 12, от 24.05.2022 № 111, от 28.03.2023 № 51, от 22.08.2023 № 138) изменение, заменив в подпункте 4.4 цифры «01.03.2024» цифрами «01.09.2024».

2. Настоящее решение вступает в силу со дня его официального опубликования в печатном средстве массовой информации «Официальный бюллетень органов местного самоуправления муниципального образования город Пермь».

3. Опубликовать настоящее решение в печатном средстве массовой информации «Официальный бюллетень органов местного самоуправления муниципального образования город Пермь», а также опубликовать (обнародовать) настоящее решение на официальном сайте муниципального образования город Пермь в информационно-телекоммуникационной сети Интернет.

4. Контроль за исполнением настоящего решения возложить на комитет Пермской городской Думы по городскому хозяйству.

Председатель
Пермской городской Думы

Д.В. Малютин

Глава города Перми

Э.О. Соснин



Пермская городская Дума VII созыва
Р Е Ш Е Н И Е

26.03.2024

№ 61

О внесении изменения в Положение об управлении жилищных отношений администрации города Перми, утвержденное решением Пермской городской Думы от 12.09.2006 № 213

В целях актуализации правовых актов города Перми

Пермская городская Дума **р е ш и л а**:

1. Внести в Положение об управлении жилищных отношений администрации города Перми, утвержденное решением Пермской городской Думы от 12.09.2006 № 213 (в редакции решений Пермской городской Думы от 28.08.2007 № 199, от 23.10.2007 № 257, от 25.03.2008 № 88, от 24.02.2009 № 31, от 25.08.2009 № 188, от 24.11.2009 № 292, от

17.12.2010 № 216, от 30.08.2011 № 157, от 21.12.2011 № 244, от 21.12.2011 № 253, от 27.03.2012 № 45, от 25.09.2012 № 189, от 23.10.2012 № 219, от 26.02.2013 № 37, от 17.12.2013 № 300, от 28.10.2014 № 219, от 27.01.2015 № 11, от 24.03.2015 № 48, от 25.08.2015 № 158, от 24.01.2017 № 14, от 21.11.2017 № 238, от 19.12.2017 № 259, от 26.06.2018 № 108, от 25.09.2018 № 191, от 17.12.2019 № 327, от 25.02.2020 № 36, от 25.05.2021 № 130, от 22.06.2021 № 149, от 24.08.2021 № 172, от 21.12.2021 № 324, от 22.03.2022 № 62, от 26.04.2022 № 90, от 24.05.2022 № 123, от 20.12.2022 № 286, от 25.04.2023 № 72, от 19.12.2023 № 280, от 27.02.2024 № 33), изменение, дополнив подпунктом 3.6.16 следующего содержания:

«3.6.16. передача на условиях и в порядке, установленных Жилищным кодексом Российской Федерации, в государственную собственность, либо, если это предусмотрено решением о комплексном развитии территории жилой застройки, в собственность юридического лица, обеспечивающего в соответствии с Градостроительным кодексом Российской Федерации реализацию решения о комплексном развитии территории, либо, если это предусмотрено договором о комплексном развитии территории жилой застройки, в собственность лица, с которым заключен такой договор, расселенных жилых помещений в многоквартирных домах, отвечающих критериям, установленным субъектом Российской Федерации в соответствии с Градостроительным кодексом Российской Федерации, и включенных в границы подлежащей комплексному развитию территории жилой застройки.».

2. Настоящее решение вступает в силу со дня его официального опубликования в печатном средстве массовой информации «Официальный бюллетень органов местного самоуправления муниципального образования город Пермь».

3. Опубликовать настоящее решение в печатном средстве массовой информации «Официальный бюллетень органов местного самоуправления муниципального образования город Пермь», а также опубликовать (обнародовать) настоящее решение на официальном сайте муниципального образования город Пермь в информационно-телекоммуникационной сети Интернет.

4. Контроль за исполнением настоящего решения возложить на комитет Пермской городской Думы по местному самоуправлению и регламенту.

Председатель
Пермской городской Думы

Д.В. Малютин

Глава города Перми

Э.О. Соснин



Пермская городская Дума VII созыва Р Е Ш Е Н И Е

26.03.2024

№ 62

О внесении изменений в Положение о муниципальной службе в городе Перми, утвержденное решением Пермской городской Думы от 27.05.2008 № 156

В соответствии с федеральными законами от 02.03.2007 № 25-ФЗ «О муниципальной службе в Российской Федерации», от 25.12.2008 № 273-ФЗ «О противодействии коррупции», Законом Пермского края от 04.05.2008 № 228-ПК «О муниципальной службе в Пермском крае», Уставом города Перми

Пермская городская Дума **р е ш и л а**:

1. Внести в Положение о муниципальной службе в городе Перми, утвержденное решением Пермской городской Думы от 27.05.2008 № 156 (в редакции решений Пермской городской Думы от 26.05.2009 № 115, от 24.11.2009 № 291, от 23.03.2010 № 48, от 29.06.2010 № 109, от 30.08.2011 № 178, от 18.12.2012 № 296, от 17.12.2013 № 304, от 22.04.2014 № 99, от 24.03.2015 № 63, от 26.04.2016 № 79, от 24.01.2017 № 16, от 26.09.2017 № 194, от 25.09.2018 № 190, от 26.05.2020 № 102, от 26.10.2021 № 247, от 20.12.2022 № 290, от 23.05.2023 № 100), изменения:

1.1 в статье 8:

1.1.1 пункт 4 признать утратившим силу;

1.1.2 пункт 7 признать утратившим силу;

1.1.3 пункт 9 изложить в редакции:

«9. Непредставление муниципальным служащим сведений о доходах, об имуществе и обязательствах имущественного характера, расходах в случае, если представление таких сведений обязательно, либо представление заведомо неполных сведений является правонарушением, влекущим увольнение муниципального служащего с муниципальной службы, за исключением случаев, установленных федеральными законами.

Представление муниципальным служащим заведомо недостоверных сведений, указанных в абзаце первом настоящего пункта, является правонарушением, влекущим увольнение муниципального служащего с муниципальной службы.»;

1.1.4 пункт 13 изложить в редакции:

«13. Проверка достоверности и полноты представленных сведений о доходах, об имуществе и обязательствах имущественного характера, представляемых гражданами, указанными в пункте 1 настоящей статьи, достоверности и полноты сведений о доходах, об имуществе и обязательствах имущественного характера, расходах, представляемых муниципальными служащими, указанными в пункте 2 настоящей статьи, а также достоверности и полноты сведений, представляемых гражданами при поступлении на муниципальную службу в соответствии с нормативными правовыми актами Российской Федерации, соблюдения муниципальными служащими ограничений и запретов, требований о предотвращении или об урегулировании конфликта интересов, исполнения ими обязанностей, установленных Федеральным законом «О противодействии коррупции» и другими нормативными правовыми актами Российской Федерации, осуществляется в порядке, определяемом нормативными правовыми актами Пермского края.»;

1.2 в пункте 2 статьи 11:

1.2.1 подпункт 2 изложить в редакции:

«2) анкету, предусмотренную статьей 15.2 Федерального закона «О муниципальной службе в Российской Федерации»»;

1.2.2 абзац четырнадцатый после слова «сведения» дополнить словами «(за исключением сведений, содержащихся в анкете)»;

1.3 абзац второй статьи 17 признать утратившим силу;

1.4 в пункте 2 статьи 20:

1.4.1 в абзаце втором слова «и снятия» исключить;

1.4.2 дополнить абзацем третьим следующего содержания:

«Муниципальный служащий освобождается от ответственности за несоблюдение ограничений и запретов, требований о предотвращении или об урегулировании конфликта интересов и неисполнение обязанностей, установленных Федеральным законом «О муниципальной службе в Российской Федерации» и другими федеральными законами в целях противодействия коррупции, в случае, если несоблюдение таких ограничений, запретов и требований, а также неисполнение таких обязанностей признается следствием не зависящих от него обстоятельств в порядке, предусмотренном частями 3-6 статьи 13 Федерального закона «О противодействии коррупции».».

2. Настоящее решение вступает в силу со дня его официального опубликования в печатном средстве массовой информации «Официальный бюллетень органов местного самоуправления муниципального образования город Пермь».

3. Опубликовать настоящее решение в печатном средстве массовой информации «Официальный бюллетень органов местного самоуправления муниципального образования город Пермь», а также опубликовать (обнародовать) настоящее решение на официальном сайте муниципального образования город Пермь в информационно-телекоммуникационной сети Интернет.

4. Контроль за исполнением настоящего решения возложить на комитет Пермской городской Думы по местному самоуправлению и регламенту.

Председатель
Пермской городской Думы

Д.В. Малютин

Глава города Перми

Э.О. Соснин



Пермская городская Дума VII созыва
Р Е Ш Е Н И Е

26.03.2024

№ 63

**О внесении изменений в решение Пермской городской Думы
от 26.10.2021 № 250 «О регистрации фракции
«КОММУНИСТИЧЕСКАЯ ПАРТИЯ РОССИЙСКОЙ ФЕДЕРАЦИИ»
в Пермской городской Думе VII созыва»**

Пермская городская Дума **р е ш и л а**:

1. Внести в решение Пермской городской Думы от 26.10.2021 № 250 «О регистрации фракции «КОММУНИСТИЧЕСКАЯ ПАРТИЯ РОССИЙСКОЙ ФЕДЕРАЦИИ» в Пермской городской Думе VII созыва» (в редакции решения Пермской городской Думы от 23.01.2024 № 5) изменения, в пункте 1:

1.1 в абзаце первом слова «4 человека» заменить словами «5 человек»;

1.2 после позиции «Гилёв Николай Анатольевич,» дополнить позицией «Мехоношин Алексей Александрович,».

2. Настоящее решение вступает в силу со дня его подписания.

3. Опубликовать настоящее решение в печатном средстве массовой информации «Официальный бюллетень органов местного самоуправления муниципального образования город Пермь», а также опубликовать (обнародовать) настоящее решение на официальном сайте муниципального образования город Пермь в информационно-телекоммуникационной сети Интернет.

Председатель
Пермской городской Думы

Д.В. Малютин

ПОСТАНОВЛЕНИЯ АДМИНИСТРАЦИИ ГОРОДА ПЕРМИ



АДМИНИСТРАЦИЯ ГОРОДА ПЕРМИ
П О С Т А Н О В Л Е Н И Е

22.03.2024

№ 214

**Об утверждении Порядка определения объема и условий
предоставления субсидий на иные цели бюджетным и автономным учреждениям
на создание школ креативных индустрий в 2024 году**

В соответствии с абзацем вторым пункта 1 статьи 78.1 Бюджетного кодекса Российской Федерации, постановлением Правительства Российской Федерации от 22 февраля 2020 г. № 203 «Об общих требованиях к нормативным правовым актам и муниципальным правовым актам, устанавливающим порядок определения объема и условия предоставления бюджетным и автономным учреждениям субсидий на иные цели», постановлениями Правительства Пермского края от 23 января 2024 г. № 40-п «Об утверждении Порядка предоставления, распределения субсидий из бюджета Пермского края, в том числе с участием средств федерального бюджета, бюджетам муниципальных образований Пермского края на создание школ креативных индустрий», от 12 февраля 2024 г. № 83-п «Об утверждении распределения субсидий из бюджета Пермского края, в том числе с участием средств федерального бюджета, бюджетам муниципальных образова-

ний Пермского края на создание школ креативных индустрий в 2024 году» администрация города Перми ПОСТАНОВЛЯЕТ:

1. Утвердить прилагаемый Порядок определения объема и условий предоставления субсидий на иные цели бюджетным и автономным учреждениям на создание школ креативных индустрий в 2024 году.

2. Настоящее постановление вступает в силу со дня официального опубликования в печатном средстве массовой информации «Официальный бюллетень органов местного самоуправления муниципального образования город Пермь».

3. Управлению по общим вопросам администрации города Перми обеспечить опубликование настоящего постановления в печатном средстве массовой информации «Официальный бюллетень органов местного самоуправления муниципального образования город Пермь».

4. Информационно-аналитическому управлению администрации города Перми обеспечить опубликование (обнародование) настоящего постановления на официальном сайте муниципального образования город Пермь в информационно-телекоммуникационной сети Интернет.

5. Контроль за исполнением настоящего постановления возложить на заместителя главы администрации города Перми Мальцеву Е.Д.

И.о. Главы города Перми

О.Н. Андрианова

УТВЕРЖДЕН
постановлением администрации
города Перми
от 22.03.2024 № 214

ПОРЯДОК

определения объема и условий предоставления субсидий на иные цели бюджетным и автономным учреждениям на создание школ креативных индустрий в 2024 году

I. Общие положения о предоставлении субсидий на иные цели

1.1. Настоящий Порядок определения объема и условий предоставления субсидий на иные цели бюджетным и автономным учреждениям на создание школ креативных индустрий в 2024 году определяет объем и условия предоставления субсидий на иные цели на создание школ креативных индустрий в 2024 году образовательным учреждениям в сфере культуры, в отношении которых департамент культуры и молодежной политики администрации города Перми осуществляет функции и полномочия учредителя (далее – Порядок, субсидии на иные цели, Учреждение, Департамент).

1.2. Получателем субсидий на иные цели является муниципальное автономное учреждение дополнительного образования города Перми «Детская музыкальная школа № 6 «Классика».

1.3. Целью предоставления субсидий на иные цели является оснащение специальным оборудованием Учреждений дополнительного образования в сфере культуры и внедрение в них эффективных моделей коммуникации с обучающимися, направленных на повышение качества оказываемых образовательных услуг в рамках реализации федерального проекта «Придумано в России», государственной программы Российской Федерации «Развитие культуры», муниципальной программы «Культура города Перми».

1.4. Субсидии на иные цели предоставляются Учреждению в пределах бюджетных ассигнований и лимитов бюджетных обязательств на 2024 год на основании сводной бюджетной росписи бюджета города Перми за счет средств краевого бюджета, федерального бюджета и бюджета города Перми в рамках реализации мероприятий муниципальной программы «Культура города Перми» с софинансированием за счет средств краевого бюджета и федерального бюджета по следующим направлениям расходов:

приобретение технического и технологического оборудования, необходимого для оснащения школ креативных индустрий, включая его доставку, монтаж (демонтаж), погрузочно-разгрузочные работы;

обеспечение школ креативных индустрий сценическими конструкциями и конструктивными элементами, включая их приобретение, изготовление, монтаж (демонтаж) и доставку.

При создании школ креативных индустрий за счет средств бюджета города Перми осуществляется финансирование приобретения оборудования, необходимого для оснащения школ креативных индустрий, включая его доставку, монтаж (демонтаж), погрузочно-разгрузочные работы в целях обеспечения уставной деятельности Учреждения для функционирования школы креативных индустрий.

II. Условия и порядок предоставления субсидий на иные цели

2.1. Для получения субсидий на иные цели Учреждение направляет в Департамент: пояснительную записку, содержащую обоснование необходимости предоставления субсидий на иные цели, включая расчет-обоснование суммы субсидий на иные цели по форме согласно приложению 1 к настоящему Порядку; предварительную смету расходов на техническое оснащение с обоснованием цен, включенных в смету на основании коммерческих предложений, с приложением не менее трех ценовых информации; информацию о планируемых к приобретению оборудовании и мебели.

2.2. Рассмотрение и проверка документов на полноту их представления в соответствии с пунктом 2.1 настоящего Порядка осуществляется Департаментом в течение 10 рабочих дней с даты их представления.

2.3. Требования, которым Учреждение должно соответствовать на 01 число месяца, предшествующего месяцу, в котором планируется заключение соглашения о предоставлении субсидий на иные цели:

отсутствие неисполненной обязанности по уплате налогов, сборов, страховых взносов, пеней, штрафов, процентов, подлежащих уплате в соответствии с законодательством Российской Федерации о налогах и сборах;

отсутствие просроченной задолженности по возврату в бюджет города Перми субсидий, бюджетных инвестиций, предоставленных в том числе в соответствии с иными правовыми актами, и иной просроченной задолженности перед бюджетом города Перми.

2.4. Основания для отказа Учреждению в предоставлении субсидий на иные цели:

несоответствие представленных Учреждением документов требованиям, определенным в соответствии с пунктом 2.1 настоящего Порядка, или непредставление (представление не в полном объеме) указанных документов;

недоверенность информации, содержащейся в документах, представленных Учреждением, в соответствии с пунктом 2.1 настоящего Порядка.

2.5. Размер субсидий на иные цели определяется:

в объеме расходов на приобретение оборудования, необходимого для оснащения школ креативных индустрий, включая его доставку, монтаж (демонтаж), погрузочно-разгрузочные работы, обеспечение школ креативных индустрий сценическими конструкциями и конструктивными элементами, включая их приобретение, изготовление, монтаж (демонтаж) и доставку – на основании информации, содержащей перечень необходимого Учреждению технического и технологического оборудования, необходимого для оснащения школ креативных индустрий, включая его доставку, монтаж (демонтаж), погрузочно-разгрузочные работы, обеспечение школ креативных индустрий сценическими конструкциями и конструктивными элементами, включая их приобретение, изготовление, монтаж (демонтаж) и доставку и обоснования их стоимости на основании прайс-листов, коммерческих предложений с приложением не менее трех ценовых информации.

2.6. Размер субсидий на иные цели на 2024 год устанавливается приложением 2 к настоящему Порядку.

2.7. Субсидии на иные цели предоставляются в соответствии с соглашением о предоставлении субсидии из бюджета города Перми, заключенным между Департаментом и Учреждением (далее – Соглашение) по типовой форме, утвержденной приказом Министерства финансов Российской Федерации (далее – типовая форма).

Заключение Соглашения на 2024 год осуществляется Департаментом не позднее 10 рабочих дней со дня перечисления межбюджетных трансфертов из бюджета Пермского края в бюджет города Перми.

2.8. Условиями заключения Соглашений являются:

соответствие Учреждения требованиям, установленным пунктом 2.3 настоящего Порядка;

наличие бюджетных ассигнований для предоставления субсидий на иные цели в бюджете города Перми на 2024 год и в муниципальной программе «Культура города Перми».

2.9. В случаях, установленных Соглашением, заключаются дополнительные соглашения к указанному Соглашению, предусматривающие внесение в него изменений или его расторжение, в соответствии с типовой формой.

При внесении изменений в настоящий Порядок, муниципальную программу «Культура города Перми», сводную бюджетную роспись, требующих внесения изменений в Соглашение, дополнительные соглашения заключаются в течение 10 рабочих дней со дня вступления в силу изменений в указанные правовые акты.

2.10. Субсидии на иные цели перечисляются Учреждению в сроки, установленные Соглашением. Периодичность перечисления субсидий на иные цели – в течение года с учетом срока предоставления межбюджетных трансфертов.

2.11. Средства, предоставляемые Учреждению в виде субсидий на иные цели, расходуются в соответствии с их целевым назначением и не могут быть направлены на другие цели.

2.12. Субсидии на иные цели Учреждению предоставляются путем перечисления Департаментом денежных средств на отдельный лицевой счет, открытый в департаменте финансов администрации города Перми, в установленном порядке.

Ведение бухгалтерского учета по предоставленным субсидиям на иные цели осуществляется с применением аналитических кодов счетов бухгалтерского учета.

2.13. Результатом предоставления субсидий на иные цели является количество созданных школ креативных индустрий в рамках федерального проекта «Придумано в России», муниципальной программы «Культура города Перми».

План мероприятий по достижению результата предоставления субсидий на иные цели устанавливается Согла-

шением.

III. Требования к отчетности

3.1. Учреждение представляет в Департамент в установленные настоящим Порядком сроки следующую отчетность (далее – Отчеты):

отчет о расходах, источником финансового обеспечения которых являются субсидии на иные цели, по форме согласно приложению 5 к типовой форме;

отчет о достижении значений результатов предоставления субсидий на иные цели по форме согласно приложению 6 к типовой форме;

отчет о реализации плана мероприятий по достижению результатов предоставления субсидий на иные цели по форме согласно приложению 7 к типовой форме.

3.2. Отчеты представляются ежегодно не позднее 15 рабочего дня, следующего за отчетным годом.

3.3. Ответственность за своевременностью представления Отчетов и достоверностью отчетных данных возлагается на руководителей Учреждений.

3.4. Департамент имеет право устанавливать в соглашении дополнительные формы отчетов и сроки их представления Учреждениями.

IV. Порядок осуществления контроля за соблюдением целей, условий и порядка предоставления субсидий на иные цели и ответственность за их несоблюдение

4.1. Департамент и уполномоченный орган муниципального финансового контроля осуществляют обязательную проверку соблюдения целей и условий предоставления Учреждением субсидий на иные цели.

4.2. Учреждение несет ответственность за несоблюдение целей и условий их предоставления, установленных настоящим Порядком.

4.3. В случае несоблюдения Учреждением целей и условий, установленных при предоставлении субсидий на иные цели, выявленного по результатам проверок, проведенных Департаментом и уполномоченным органом муниципального финансового контроля, данные средства подлежат возврату в бюджет города Перми в следующие сроки:

на основании требования Департамента – в течение 30 календарных дней со дня получения Учреждением соответствующего требования;

на основании представления и (или) предписания уполномоченного органа муниципального финансового контроля – в срок, установленный в соответствии с бюджетным законодательством Российской Федерации.

В случае невыполнения Учреждением требования о возврате субсидий на иные цели Департамент обеспечивает взыскание субсидий на иные цели в судебном порядке в соответствии с действующим законодательством.

4.4. В случае недостижения результата предоставления субсидий на иные цели, установленного пунктом 2.13 настоящего Порядка, субсидии на иные цели подлежат возврату в доход бюджета в течение 25 рабочих дней со дня выявления указанного недостижения.

4.5. Остатки субсидий на иные цели, предоставленные за счет средств бюджета города Перми, по состоянию на 01 января очередного финансового года, не использованные в текущем финансовом году, подлежат перечислению Учреждением в доход бюджета города Перми не позднее первых 4 рабочих дней очередного финансового года.

Остатки субсидий на иные цели, перечисленные Учреждением в доход бюджета города Перми, возвращаются Учреждению в очередном финансовом году при наличии потребности в направлении их на те же цели на основании запроса Учреждения в соответствии с решением Департамента, оформленным приказом начальника Департамента.

Решение о возврате остатков субсидий на иные цели принимается Департаментом по итогам рассмотрения запроса Учреждения, представленного в Департамент в течение 20 рабочих дней и отражающего причины образования неиспользованных остатков и необходимости их использования в текущем финансовом году, с приложением документов (копий документов), подтверждающих наличие и объем неисполненных обязательств, принятых до начала текущего финансового года либо подлежащих принятию в текущем финансовом году.

Департамент принимает решение о возврате остатков субсидий на иные цели в течение 30 рабочих дней с даты поступления указанной в абзаце третьем настоящего пункта информации, но не позднее 20 мая текущего года.

В случае если Учреждениями не обоснована потребность в направлении остатков субсидий на иные цели, они считаются неподтвержденными и не подлежат возврату Учреждениям.

В случае если неиспользованные остатки субсидий на иные цели не перечислены Учреждениями в доход бюджета города Перми в сроки, установленные абзацем первым настоящего пункта, то они подлежат взысканию в установленном порядке.

Неиспользованные остатки субсидий на иные цели, предоставленные за счет средств федерального бюджета и краевого бюджета, в отношении которых не принято решение о направлении их на те же цели в текущем финансовом году, подлежат возврату в бюджет города Перми с последующим возвратом в установленном порядке в федеральный

бюджет и краевой бюджет не позднее первых 15 рабочих дней текущего финансового года.

4.6. В случае если расходы автономного Учреждения, источником финансового обеспечения которого должны являться субсидии на иные цели, осуществлены за счет средств этого Учреждения, получаемых автономным Учреждением от приносящей доход деятельности, и со средствами, поступающими автономному Учреждению на финансовое обеспечение выполнения им муниципального задания, автономное Учреждение вправе осуществить возмещение указанных расходов за счет субсидий на иные цели после проверки документов, подтверждающих подлежащие возмещению расходы.

Возмещение расходов Учреждения осуществляется после согласования их возмещения Департаментом в порядке, утвержденном распоряжением заместителя главы администрации города Перми-начальника департамента финансов администрации города Перми.

4.7. В случае поступления средств от возврата ранее произведенных Учреждением выплат, источником финансового обеспечения которых являются субсидии на иные цели, для достижения целей, установленных при предоставлении субсидий на иные цели, Департамент в течение 30 рабочих дней с момента их поступления принимает решение путем издания приказа об использовании в текущем финансовом году указанных средств.

Решение Департамента об использовании в текущем финансовом году указанных средств принимается при наличии потребности Учреждения по итогам рассмотрения запросов, представленных Учреждением в Департамент в течение 30 рабочих дней с момента поступления средств в Учреждение и отражающих необходимость их использования в текущем финансовом году, с приложением документов (копий документов), подтверждающих наличие и объем неисполненных обязательств, принятых до начала текущего финансового года, либо подлежащих принятию в текущем финансовом году.

Приложение 1
к Порядку определения объема
и условий предоставления
бюджетным и автономным
учреждениям субсидий на иные
цели на создание школ креативных
индустрий в 2024 году

РАСЧЕТ-ОБОСНОВАНИЕ суммы субсидий на иные цели на создание школ креативных индустрий в 2024 году

(наименование учреждения)

№	Наименование вида (оборудование, сценические конструкции, конструктивные элементы, мебель)	Наименование оборудования, сценической конструкции, конструктивного элемента, мебели	Цена, руб.	Количество, ед.	Сумма, руб.
1	2	3	4	5	6

Учреждение не имеет задолженности по уплате налогов, сборов, страховых взносов, пеней, штрафов, процентов, подлежащих уплате в соответствии с законодательством Российской Федерации о налогах и сборах.

Учреждение не имеет задолженности по возврату в бюджет города Перми субсидий, бюджетных инвестиций, предоставленных в том числе в соответствии с иными правовыми актами, и иной просроченной задолженности перед бюджетом города Перми.

Руководитель учреждения:

(подпись, расшифровка подписи)

« ____ » _____ г.
(дата заполнения)

М.П.

Приложение 2
к Порядку определения объема
и условий предоставления бюджетным
и автономным учреждениям субсидий
на иные цели на создание школ
креативных индустрий

**РАЗМЕР СУБСИДИЙ
на иные цели на создание школ креативных индустрий
на 2024 год**

№	Получатели субсидий на иные цели, адрес	Расчетные показатели, руб.			
		2024 год			
		средства федерального бюджета	средства краевого бюджета	средства бюджета города Перми	итого
		3	4	5	6
1	2				
1	Муниципальное автономное учреждение дополни- тельного образования г. Перми «Детская музыкальная школа № 6 «Классика»	44 196 450,00	14 732 150,00	595 238,38	59 523 838,38
Итого		44 196 450,00	14 732 150,00	595 238,38	59 523 838,38



АДМИНИСТРАЦИЯ ГОРОДА ПЕРМИ ПОСТАНОВЛЕНИЕ

22.03.2024

№ 215

О внесении изменений в Лесохозяйственный регламент Пермского городского лесничества, утвержденный постановлением администрации города Перми от 25.04.2022 № 312

В соответствии с Лесным кодексом Российской Федерации, Федеральным законом от 06 октября 2003 г. № 131-ФЗ «Об общих принципах организации местного самоуправления в Российской Федерации», Уставом города Перми, в целях актуализации нормативной правовой базы города Перми администрация города Перми ПОСТАНОВЛЯЕТ:

1. Утвердить прилагаемые изменения в Лесохозяйственный регламент Пермского городского лесничества, утвержденный постановлением администрации города Перми от 25 апреля 2022 г. № 312 (в ред. от 16.01.2023 № 20, от 28.09.2023 № 903).

2. Настоящее постановление вступает в силу со дня официального опубликования в печатном средстве массовой информации «Официальный бюллетень органов местного самоуправления муниципального образования город Пермь».

3. Управлению по общим вопросам администрации города Перми обеспечить опубликование настоящего постановления в печатном средстве массовой информации «Официальный бюллетень органов местного самоуправления муниципального образования город Пермь».

4. Информационно-аналитическому управлению администрации города Перми обеспечить опубликование (обнародование) настоящего постановления на официальном сайте муниципального образования город Пермь в информационно-телекоммуникационной сети Интернет.

5. Контроль за исполнением настоящего постановления возложить на первого заместителя главы администрации города Перми Андрианову О.Н.

И.о. Главы города Перми

О.Н. Андрианова

УТВЕРЖДЕНЫ
постановлением администрации
города Перми
от 22.03.2024 № 215

ИЗМЕНЕНИЯ в Лесохозяйственный регламент Пермского городского лесничества, утвержденный постановлением администрации города Перми от 25 апреля 2022 г. № 312

1. В абзаце третьем пункта 2.1.3 слова «, устройство противопожарных разрывов» исключить.

2. Абзац шестой пункта 2.8 изложить в следующей редакции:

«Рекреационная деятельность на лесных участках осуществляется в соответствии с требованиями к освоению лесов, предусмотренными статьей 12 Лесного кодекса Российской Федерации.»

3. В пункте 2.8.1:

3.1. абзац третий изложить в следующей редакции:

«Частью 1 статьи 41 Лесного кодекса Российской Федерации установлено, что использование лесов для осуществления рекреационной деятельности, связанной с выполнением работ и оказанием услуг в сфере туризма, физической культуры и спорта, организации отдыха и укрепления здоровья граждан, осуществляется с предоставлением лесных участков.»;

3.2. абзац четвертый признать утратившим силу;

3.3. абзацы пятый-седьмой изложить в следующей редакции:

«В соответствии с частью 2 статьи 41 Лесного кодекса Российской Федерации на части площади, не превыша-

ющей 20 % площади предоставленного для осуществления рекреационной деятельности лесного участка, общей площадью не превышающей одного гектара и не занятой лесными насаждениями, допускаются строительство, реконструкция и эксплуатация объектов капитального строительства для оказания услуг в сфере туризма, физической культуры и спорта, организации отдыха и укрепления здоровья граждан, а также возведение, эксплуатация и демонтаж для указанных целей некапитальных строений, сооружений, предусмотренных перечнем объектов капитального строительства, не связанных с созданием лесной инфраструктуры, и перечнем некапитальных строений, сооружений, не связанных с созданием лесной инфраструктуры.

Ограничения по площади, установленные частью 2 статьи 41 Лесного кодекса Российской Федерации, не распространяются на велосипедные, велопешеходные, пешеходные и беговые дорожки, тропы, лыжные и роллерные трассы, а также элементы благоустройства лесного участка, включая беседки, навесы, лавочки, туалеты, объекты освещения, урны.

При осуществлении в лесах деятельности, предусмотренной частью 2 статьи 41 Лесного кодекса Российской Федерации, и размещении предусмотренных частью 3 статьи 41 Лесного кодекса Российской Федерации объектов не допускается создание объектов, являющихся местами жительства физических лиц.;

3.4. абзац десятый изложить в следующей редакции:

«В соответствии с частью 5 статьи 41 Лесного кодекса Российской Федерации рекреационная деятельность на лесных участках осуществляется в соответствии с требованиями к освоению лесов, предусмотренными статьей 12 Лесного кодекса Российской Федерации.».

4. В пункте 2.8.5 в таблице 14.45 строку:

Создание рекреационных маршрутов, в том числе велосипедных, лыжных и конных	+	+	-
---	---	---	---

изложить в следующей редакции:

Создание рекреационных маршрутов, в том числе велосипедных, велопешеходных, пешеходных, беговых, лыжных и роллерных (некапитального исполнения)	+	+	-
---	---	---	---

5. Абзац второй пункта 2.13 изложить в следующей редакции:

«Строительство объектов капитального строительства, за исключением велосипедных, велопешеходных, пешеходных и беговых дорожек, лыжных и роллерных трасс, если такие объекты являются объектами капитального строительства, и гидротехнических сооружений, запрещено в соответствии с частью 2 статьи 116 Лесного кодекса Российской Федерации.».

6. Абзац второй пункта 2.14 изложить в следующей редакции:

«В соответствии с пунктом 5 части 2 статьи 116 Лесного кодекса Российской Федерации использование городских лесов для размещения объектов капитального строительства, за исключением велосипедных, велопешеходных, пешеходных и беговых дорожек, лыжных и роллерных трасс, если такие объекты являются объектами капитального строительства, и гидротехнических сооружений, запрещается.».

7. В пункте 2.17.1:

7.1. в абзаце тринадцатом слова «противопожарных разрывов,» исключить;

7.2. в таблице 14.49:

7.2.1. в строке 2.1 слова «и разрывами» исключить;

7.2.2. строку 2.3 изложить в следующей редакции:

2.3	Выбор искусственных противопожарных барьеров	трассы железных и автомобильных дорог, линий электропередач, трубопроводов и т. п., по обеим сторонам которых по возможности создают полосы лиственного древостоя шириной 50-60 м. Общая ширина барьера – 120-150 м. По внешним обращенным к лесу сторонам лиственных полос создают минполосы шириной 1,4 м, а в случаях, если лиственные полосы прилегают к участкам, отнесенным к 1 и 2 классам пожарной опасности, – две минполосы на расстоянии 5-10 м одна от другой. Территорию хвойных насаждений, где невозможно создание лиственных полос (по лесоводственным причинам), отграничивают от прилегающего леса и разделяют в продольном направлении через каждые 20-30 м минполосами шириной 1,4 м. Общая ширина таких основных заслонов (вместе с шириной дороги) – 260-320 м
-----	--	--

7.2.3. строку 2.4 признать утратившей силу;

7.2.4. строки:

2.9	Устройство противопожарных разрывов на пожароопасный сезон:
-----	---

	вокруг складов древесины в лесу	склады размещают на открытых местах на расстоянии: от стен лиственного леса при площади места складирования до 8 га – 20 м, 8 га и больше – 30 м, от стен хвойного и смешанного леса при площади места складирования до 8 га – 40 м, 8 га и более – 60 м. Места складирования и указанные противопожарные разрывы очищают от горючих материалов
	вокруг торфодобывающих предприятий	отделяют от окружающих лесных массивов разрывами шириной 75-100 м с замкнутым водопроводным каналом по внутреннему краю разрыва. На полосе разрыва вырубает хвойный лес, а также лиственные деревья высотой до 8 м и убирают горючий материал

признать утратившими силу.

8. В пункте 2.17.2 таблицу 15 изложить в следующей редакции:

«Таблица 15

Нормативы и параметры санитарно-оздоровительных мероприятий

№	Показатели	Ед. изм.	Рубка погибших и поврежденных лесных насаждений			Уборка аварийных деревьев	Уборка неликвидной древесины	Итого
			Всего	В том числе				
				Сплошная	Выборочная			
1	2	3	4	5	6	7	8	9
Всего по лесничеству								
Хвойные								
1	Выявленный фонд по лесоводственным требованиям	га					142,8	142,8
		куб. м					8 229,24	8 229, 24
2	Срок вырубki или уборки	лет					3	3
3	Ежегодный допустимый объем изъятия древесины:							
	площадь	га					47,6	47,6
	выбираемый запас, всего	куб. м					2 743,08	2 743, 08
	корневой	куб. м						
	ликвидный	куб. м						
	деловой	куб. м						
Мягколиственные								
1	Выявленный фонд по лесоводственным требованиям	га	2	-	2			
		куб. м	90		90			
2	Срок вырубki или уборки	лет	3	-	3			
3	Ежегодный допустимый объем изъятия древесины:							
	площадь	га	0,6	-	0,6			
	выбираемый запас, всего	куб. м	30	-	30			
	корневой	куб. м						

1	2	3	4	5	6	7	8	9
	ликвидные	куб. м	27	-	27			
	деловой	куб. м						
Итого								
1	Выявленный фонд по лесоводственным требованиям	га	2	-	2			
		куб. м	90		90			
2	Срок вырубki или уборки	лет	3	-	3			
3	Ежегодный допустимый объем изъятия древесины:							
	площадь	га	0,6	-	0,6			
	выбираемый запас, всего	куб. м	30	-	30			
	корневой	куб. м						
	ликвидные	куб. м	27	-	27			
	деловой	куб. м						
Черняевское участковое лесничество								
Хвойные								
1	Выявленный фонд по лесоводственным требованиям	га					39,9	39,9
		куб. м					2 245,44	2 245,44
2	Срок вырубki или уборки	лет					3	3
3	Ежегодный допустимый объем изъятия древесины:							
	площадь	га					13,3	13,3
	выбираемый запас, всего	куб. м					748,48	748,48
	корневой	куб. м						
	ликвидный	куб. м						
	деловой	куб. м						
Мягколиственные								
1	Выявленный фонд по лесоводственным требованиям	га						
		куб. м						
2	Срок вырубki или уборки	лет						
3	Ежегодный допустимый объем изъятия древесины:							
	площадь	га						
	выбираемый запас, всего	куб. м						
	корневой	куб. м						
	ликвидный	куб. м						
	деловой	куб. м						
Итого								

1	2	3	4	5	6	7	8	9
1	Выявленный фонд по лесоводственным требованиям	га					39,9	39,9
		куб. м					2 245,44	2 245,44
2	Срок вырубki или уборки	лет					3	3
3	Ежегодный допустимый объем изъятия древесины:							
	площадь	га					13,3	13,3
	выбираемый запас, всего	куб. м					748,48	748,48
	корневой	куб. м						
	ликвидные	куб. м						
	деловой	куб. м						
Мотовилихинское участковое лесничество								
Хвойные								
1	Выявленный фонд по лесоводственным требованиям	га					102,9	102,9
		куб. м					5 983,8	5 983,8
2	Срок вырубki или уборки	лет					3	3
3	Ежегодный допустимый объем изъятия древесины:							
	площадь	га					34,3	34,3
	выбираемый запас, всего	куб. м					1 994,6	1 994,6
	корневой	куб. м						
	ликвидный	куб. м						
	деловой	куб. м						
Мягколиственные								
1	Выявленный фонд по лесоводственным требованиям	га	2	-	2			
		куб. м	90		90			
2	Срок вырубki или уборки	лет	3	-	3			
3	Ежегодный допустимый объем изъятия древесины:							
	площадь	га	0,6	-	0,6			
	выбираемый запас, всего	куб. м	30	-	30			
	корневой	куб. м						
	ликвидные	куб. м	27	-	27			
	деловой	куб. м						
Итого								
1	Выявленный фонд по лесоводственным требованиям	га	2	-	2		102,9	102,9
		куб. м	90		90		5 983,8	5 983,8

1	2	3	4	5	6	7	8	9
2	Срок вырубki или уборки	лет	3	-	3		3	3
3	Ежегодный допустимый объем изъятия древесины:							
	площадь	га	0,6	-	0,6		34,3	34,3
	выбираемый запас, всего	куб. м	30	-	30		1 994,6	1 994,6
	корневой	куб. м						
	ликвидные	куб. м	27	-	27			
	деловой	куб. м						

9. В разделе 3 строку 2 таблицы 18 изложить в следующей редакции:

2	Защитные леса: городские леса	дополнительно запрещается в соответствии со статьей 116 Лесного кодекса Российской Федерации: использование токсичных химических препаратов; осуществление видов деятельности в сфере охотничьего хозяйства; ведение сельского хозяйства; разведка и добыча полезных ископаемых; строительство объектов капитального строительства, за исключением велосипедных, велосипедно-пешеходных, пешеходных и беговых дорожек, лыжных и роллерных трасс, если такие объекты являются объектами капитального строительства, и гидротехнических сооружений
---	-------------------------------	---

10. В приложении 4:

10.1. строки:

Противопожарный разрыв	Левшинское	22	19	1,3	0,6	чистая	
Противопожарный разрыв	Левшинское	29	1	0,7	0,3	заросшая	
Противопожарный разрыв	Левшинское	29	2	0,8	0,3	заросшая	
Противопожарный разрыв	Левшинское	30	1	2,1	0,7	заросшая	
Противопожарный разрыв	Левшинское	30	2	0,4	0,2	заросшая	
Противопожарный разрыв	Левшинское	31	2	2,3	0,9	заросшая	
Противопожарный разрыв	Левшинское	32	1	3,4	1	заросшая	
Противопожарный разрыв	Левшинское	32	10	1,2	0,5	заросшая	
Противопожарный разрыв	Левшинское	33	1	3,4	1,1	заросшая	
Противопожарный разрыв	Левшинское	33	10	0,8	0,3	заросшая	
Противопожарный разрыв	Левшинское	34	1	2,9	1,1	заросшая	
Противопожарный разрыв	Левшинское	68	8	4	1,1	заросшая	
Противопожарный разрыв	Левшинское	69	1	3	1	заросшая	
Противопожарный разрыв	Левшинское	70	1	0,3	0,1	заросшая	
Противопожарный разрыв	Левшинское	70	3	0,4	0,2	заросшая	
Противопожарный разрыв	Левшинское	70	4	1,7	0,7	заросшая	
Противопожарный разрыв	Левшинское	71	1	2,2	0,9	заросшая	
Противопожарный разрыв	Левшинское	72	1	3,3	1	чистая	
Противопожарный разрыв	Левшинское	73	1	1,8	0,5	заросшая	
Противопожарный разрыв	Левшинское	74	2	2,8	0,9	чистая	
Итого				38,8	13,4		

признать утратившими силу;
10.2. строки:

Противопожарный разрыв	Мотовилихинское	15	23	0,2	0,1	чистая	
Противопожарный разрыв	Мотовилихинское	16	8	1,9	1,3	заросшая	
Противопожарный разрыв	Мотовилихинское	21	6	2,5	1,7	заросшая	
Противопожарный разрыв	Мотовилихинское	23	4	3	2,1	чистая	
Противопожарный разрыв	Мотовилихинское	31	6	0,7	0,5	заросшая	
Противопожарный разрыв	Мотовилихинское	32	9	0,9	0,6	заросшая	
Противопожарный разрыв	Мотовилихинское	33	4	1,7	1,1	заросшая	
Противопожарный разрыв	Мотовилихинское	34	2	1,7	1,2	заросшая	
Противопожарный разрыв	Мотовилихинское	60	23	0,6	0,4	заросшая	
Противопожарный разрыв	Мотовилихинское	61	18	0,7	0,5	чистая	
Противопожарный разрыв	Мотовилихинское	61	24	0,9	0,6	заросшая	
Итого				14,8	10,1		

признать утратившими силу;
10.3. строки:

Противопожарный разрыв	Нижне-Курынское	19	4	1,9	0,5	чистая	
Противопожарный разрыв	Нижне-Курынское	55	35	0,9	0,4	чистая	
Противопожарный разрыв	Нижне-Курынское	65	2	0,5	0,2	чистая	
Противопожарный разрыв	Нижне-Курынское	65	7	0,7	0,5	чистая	
Итого				4,0	1,6		

признать утратившими силу;
10.4. строки:

Противопожарный разрыв	Ново-Лядовское	8	13	1,4	0,6	чистая	
Противопожарный разрыв	Ново-Лядовское	9	13	2,9	1,1	заросшая	
Противопожарный разрыв	Ново-Лядовское	10	8	3,1	1,2	заросшая	
Итого				7,4	2,9		

признать утратившими силу.



АДМИНИСТРАЦИЯ ГОРОДА ПЕРМИ ПОСТАНОВЛЕНИЕ

22.03.2024

№ 216

О внесении изменений в постановление администрации города Перми от 27.01.2012 № 13-П «Об установлении и финансовом обеспечении расходных обязательств Пермского городского округа по мероприятиям, направленным на решение отдельных вопросов местного значения в микрорайонах на территории Пермского городского округа, на 2024-2026 годы»

В соответствии со статьей 86 Бюджетного кодекса Российской Федерации, статьями 16, 16.1 Федерального закона от 06 октября 2003 г. № 131-ФЗ «Об общих принципах организации местного самоуправления в Российской Федерации», Уставом города Перми, статьей 20 Положения о бюджете и бюджетном процессе в городе Перми, утвержденного решением Пермской городской Думы от 28 августа 2007 г. № 185, в целях эффективного использования средств бюджета города Перми, уточнения содержания, сроков выполнения, объемов финансирования мероприятий, направленных на решение отдельных вопросов местного значения в микрорайонах на территории Пермского городского округа, администрация города Перми ПОСТАНОВЛЯЕТ:

1. Внести в постановление администрации города Перми от 27 января 2012 г. № 13-П «Об установлении и финансовом обеспечении расходных обязательств Пермского городского округа по мероприятиям, направленным на решение отдельных вопросов местного значения в микрорайонах на территории Пермского городского округа, на 2024-2026 годы» (в ред. от 01.03.2012 № 74, от 30.03.2012 № 134, от 05.05.2012 № 215, от 05.06.2012 № 258, от 28.06.2012 № 351, от 02.08.2012 № 430, от 22.08.2012 № 477, от 08.10.2012 № 593, от 09.10.2012 № 606, от 01.11.2012 № 732, от 04.12.2012 № 857, от 27.12.2012 № 984, от 15.03.2013 № 148, от 03.04.2013 № 223, от 30.04.2013 № 339, от 05.06.2013 № 456, от 03.07.2013 № 538, от 30.07.2013 № 619, от 04.09.2013 № 727, от 01.10.2013 № 796, от 05.11.2013 № 952, от 28.11.2013 № 1088, от 30.01.2014 № 49, от 04.03.2014 № 147, от 11.04.2014 № 244, от 29.04.2014 № 300, от 11.06.2014 № 389, от 04.07.2014 № 445, от 08.08.2014 № 533, от 05.09.2014 № 588, от 02.10.2014 № 675, от 07.11.2014 № 817, от 12.12.2014 № 964, от 27.01.2015 № 38, от 24.02.2015 № 89, от 20.03.2015 № 145, от 27.04.2015 № 227, от 14.05.2015 № 274, от 25.05.2015 № 309, от 25.06.2015 № 408, от 22.07.2015 № 486, от 25.08.2015 № 586, от 22.09.2015 № 661, от 26.10.2015 № 867, от 20.11.2015 № 961, от 14.12.2015 № 1052, от 20.02.2016 № 120, от 24.03.2016 № 199, от 26.04.2016 № 281, от 26.05.2016 № 357, от 23.06.2016 № 437, от 19.07.2016 № 515, от 19.08.2016 № 609, от 03.10.2016 № 758, от 19.10.2016 № 881, от 09.12.2016 № 1094, от 22.02.2017 № 127, от 07.04.2017 № 262, от 24.04.2017 № 310, от 25.05.2017 № 398, от 22.06.2017 № 480, от 19.07.2017 № 553, от 24.08.2017 № 653, от 27.09.2017 № 772, от 03.10.2017 № 799, от 27.10.2017 № 961, от 23.11.2017 № 1067, от 15.12.2017 № 1132, от 29.01.2018 № 55, от 19.02.2018 № 95, от 03.04.2018 № 200, от 14.05.2018 № 290, от 29.05.2018 № 337, от 14.06.2018 № 389, от 26.06.2018 № 427, от 27.07.2018 № 503, от 20.08.2018 № 541, от 28.08.2018 № 562, от 24.09.2018 № 625, от 26.10.2018 № 837, от 20.11.2018 № 896, от 18.12.2018 № 995, от 15.01.2019 № 19, от 20.02.2019 № 115, от 26.03.2019 № 37-П, от 23.04.2019 № 117-П, от 24.05.2019 № 211, от 21.06.2019 № 296, от 25.07.2019 № 422, от 21.08.2019 № 495, от 23.08.2019 № 502, от 19.09.2019 № 575, от 24.10.2019 № 780, от 19.11.2019 № 915, от 06.12.2019 № 983, от 22.01.2020 № 57, от 26.02.2020 № 171, от 31.03.2020 № 294, от 23.04.2020 № 378, от 01.06.2020 № 484, от 19.06.2020 № 527, от 23.07.2020 № 646, от 17.08.2020 № 709, от 26.08.2020 № 756, от 17.09.2020 № 853, от 15.10.2020 № 988, от 20.11.2020 № 1175, от 09.12.2020 № 1246, от 26.01.2021 № 23, от 02.03.2021 № 125, от 18.03.2021 № 174, от 19.04.2021 № 273, от 18.05.2021 № 354, от 18.06.2021 № 450, от 15.07.2021 № 523, от 18.08.2021 № 607, от 19.08.2021 № 614, от 16.09.2021 № 717, от 19.10.2021 № 892, от 16.11.2021 № 1011, от 07.12.2021 № 1126, от 08.12.2021 № 1134, от 20.01.2022 № 31, от 17.02.2022 № 101, от 25.03.2022 № 217, от 18.04.2022 № 293, от 20.05.2022 № 393, от 20.06.2022 № 497, от 14.07.2022 № 607, от 28.07.2022 № 638, от 19.08.2022 № 696, от 20.09.2022 № 824, от 18.10.2022 № 963, от 15.11.2022 № 1155, от 06.12.2022 № 1243, от 23.01.2023 № 33, от 14.02.2023 № 101, от 23.03.2023 № 234, от 18.04.2023 № 314, от 16.05.2023 № 393, от 19.06.2023 № 504, от 14.07.2023 № 601, от 28.07.2023 № 651, от 09.08.2023 № 678, от 17.08.2023 № 722, от 20.09.2023 № 859, от 18.10.2023 № 1078, от 20.11.2023 № 1269, от 05.12.2023 № 1371, от 23.01.2024 № 41, от 15.02.2024 № 112) следующие изменения:

1.1. дополнить пунктом 2.3⁶ следующего содержания:

«2.3⁶. Перечень программных мероприятий на 2024 год в разрезе каждого избирательного округа по остаткам средств бюджета города Перми по состоянию на 01 января 2024 г., образовавшимся в связи с неполным использованием получателями средств бюджета лимитов бюджетных обязательств, доведенных на 2023 год.»;

1.2. дополнить Перечнем программных мероприятий на 2024 год в разрезе каждого избирательного округа по

остаткам средств бюджета города Перми по состоянию на 01 января 2024 г., образовавшимся в связи с неполным использованием получателями средств бюджета лимитов бюджетных обязательств, доведенных на 2023 год, согласно приложению к настоящему постановлению.

2. Утвердить прилагаемые изменения в Перечень мероприятий, направленных на решение отдельных вопросов местного значения в микрорайонах на территории Пермского городского округа, на 2024 год, утвержденный постановлением администрации города Перми от 27 января 2012 г. № 13-П «Об установлении и финансовом обеспечении расходных обязательств Пермского городского округа по мероприятиям, направленным на решение отдельных вопросов местного значения в микрорайонах на территории Пермского городского округа, на 2024-2026 годы» (в ред. от 01.03.2012 № 74, от 30.03.2012 № 134, от 05.05.2012 № 215, от 05.06.2012 № 258, от 28.06.2012 № 351, от 02.08.2012 № 430, от 22.08.2012 № 477, от 08.10.2012 № 593, от 09.10.2012 № 606, от 01.11.2012 № 732, от 04.12.2012 № 857, от 27.12.2012 № 984, от 15.03.2013 № 148, от 03.04.2013 № 223, от 30.04.2013 № 339, от 05.06.2013 № 456, от 03.07.2013 № 538, от 30.07.2013 № 619, от 04.09.2013 № 727, от 01.10.2013 № 796, от 05.11.2013 № 952, от 28.11.2013 № 1088, от 30.01.2014 № 49, от 04.03.2014 № 147, от 11.04.2014 № 244, от 29.04.2014 № 300, от 11.06.2014 № 389, от 04.07.2014 № 445, от 08.08.2014 № 533, от 05.09.2014 № 588, от 02.10.2014 № 675, от 07.11.2014 № 817, от 12.12.2014 № 964, от 27.01.2015 № 38, от 24.02.2015 № 89, от 20.03.2015 № 145, от 27.04.2015 № 227, от 14.05.2015 № 274, от 25.05.2015 № 309, от 25.06.2015 № 408, от 22.07.2015 № 486, от 25.08.2015 № 586, от 22.09.2015 № 661, от 26.10.2015 № 867, от 20.11.2015 № 961, от 14.12.2015 № 1052, от 20.02.2016 № 120, от 24.03.2016 № 199, от 26.04.2016 № 281, от 26.05.2016 № 357, от 23.06.2016 № 437, от 19.07.2016 № 515, от 19.08.2016 № 609, от 03.10.2016 № 758, от 19.10.2016 № 881, от 09.12.2016 № 1094, от 22.02.2017 № 127, от 07.04.2017 № 262, от 24.04.2017 № 310, от 25.05.2017 № 398, от 22.06.2017 № 480, от 19.07.2017 № 553, от 24.08.2017 № 653, от 27.09.2017 № 772, от 03.10.2017 № 799, от 27.10.2017 № 961, от 23.11.2017 № 1067, от 15.12.2017 № 1132, от 29.01.2018 № 55, от 19.02.2018 № 95, от 03.04.2018 № 200, от 14.05.2018 № 290, от 29.05.2018 № 337, от 14.06.2018 № 389, от 26.06.2018 № 427, от 27.07.2018 № 503, от 20.08.2018 № 541, от 28.08.2018 № 562, от 24.09.2018 № 625, от 26.10.2018 № 837, от 20.11.2018 № 896, от 18.12.2018 № 995, от 15.01.2019 № 19, от 20.02.2019 № 115, от 26.03.2019 № 37-П, от 23.04.2019 № 117-П, от 24.05.2019 № 211, от 21.06.2019 № 296, от 25.07.2019 № 422, от 21.08.2019 № 495, от 23.08.2019 № 502, от 19.09.2019 № 575, от 24.10.2019 № 780, от 19.11.2019 № 915, от 06.12.2019 № 983, от 22.01.2020 № 57, от 26.02.2020 № 171, от 31.03.2020 № 294, от 23.04.2020 № 378, от 01.06.2020 № 484, от 19.06.2020 № 527, от 23.07.2020 № 646, от 17.08.2020 № 709, от 26.08.2020 № 756, от 17.09.2020 № 853, от 15.10.2020 № 988, от 20.11.2020 № 1175, от 09.12.2020 № 1246, от 26.01.2021 № 23, от 02.03.2021 № 125, от 18.03.2021 № 174, от 19.04.2021 № 273, от 18.05.2021 № 354, от 18.06.2021 № 450, от 15.07.2021 № 523, от 18.08.2021 № 607, от 19.08.2021 № 614, от 16.09.2021 № 717, от 19.10.2021 № 892, от 16.11.2021 № 1011, от 07.12.2021 № 1126, от 08.12.2021 № 1134, от 20.01.2022 № 31, от 17.02.2022 № 101, от 25.03.2022 № 217, от 18.04.2022 № 293, от 20.05.2022 № 393, от 20.06.2022 № 497, от 14.07.2022 № 607, от 28.07.2022 № 638, от 19.08.2022 № 696, от 20.09.2022 № 824, от 18.10.2022 № 963, от 15.11.2022 № 1155, от 06.12.2022 № 1243, от 23.01.2023 № 33, от 14.02.2023 № 101, от 23.03.2023 № 234, от 18.04.2023 № 314, от 16.05.2023 № 393, от 19.06.2023 № 504, от 14.07.2023 № 601, от 28.07.2023 № 651, от 09.08.2023 № 678, от 17.08.2023 № 722, от 20.09.2023 № 859, от 18.10.2023 № 1078, от 20.11.2023 № 1269, от 05.12.2023 № 1371, от 23.01.2024 № 41, от 15.02.2024 № 112).

3. Настоящее постановление вступает в силу со дня официального опубликования в печатном средстве массовой информации «Официальный бюллетень органов местного самоуправления муниципального образования город Пермь».

4. Управлению по общим вопросам администрации города Перми обеспечить опубликование настоящего постановления в печатном средстве массовой информации «Официальный бюллетень органов местного самоуправления муниципального образования город Пермь».

5. Информационно-аналитическому управлению администрации города Перми обеспечить опубликование (обнародование) настоящего постановления на официальном сайте муниципального образования город Пермь в информационно-телекоммуникационной сети Интернет.

6. Контроль за исполнением настоящего постановления возложить на заместителя главы администрации города Перми Трошкова С.В.

И.о. Главы города Перми

О.Н. Андрианова

Приложение
к постановлению администрации
города Перми
от 22.03.2024 № 216

ПЕРЕЧЕНЬ
программных мероприятий на 2024 год в разрезе каждого избирательного округа по остаткам средств бюджета
города Перми по состоянию на 01 января 2024 г., образовавшимся в связи с неполным использованием
получателями средств бюджета лимитов бюджетных обязательств, доведенных на 2023 год

Номер мероприятия	Наименование мероприятия	Адрес/место проведения	Исполнитель мероприятия (главный распределитель бюджетных средств)	Срок исполнения мероприятия	Объем финансирования (руб.)
1	2	3	4	5	6
1.9.3/23	Благоустройство придомовой территории	ул. Баумана, 11	администрация Индустриального района		191 859,00
1.9.4/23	Благоустройство придомовой территории	ул. Советской Армии, 21а	администрация Индустриального района		278 868,00
1.10.1/23	Обустройство тротуара по ул. Плеханова	от ул. Грузинской до Лугового переулка	ДДиБ		1 013 894,05
2.4.6/23	Организация и проведение культурно-массовых мероприятий «Вперед, молодежь» для жителей округа № 2	территория округа № 2	администрация Дзержинского района		1 100,00
2.10.4/23	Обустройство тротуара	от ул. Костычева, 21 до ул. Сочинской, 8	ДДиБ		0,06
2.10.11/23	Обустройство тротуаров	территория округа № 2	ДДиБ		5 216,01
3.4.4/23	Организация и проведение культурно-массовых мероприятий «Вперед, молодежь» для жителей округа № 3	территория округа № 3	администрация Дзержинского района		1 300,00
3.10.3/23	Обустройство тротуара по ул. Водопроводной	от ул. Желябова до ул. 2-й Рыночной	ДДиБ		74 133,31
4.5.2/23	Посадка, обрезка и (или) снос деревьев и кустарников	ул. Малкова, 30	ДДиБ		64 493,00
4.10.4/23	Обустройство тротуара	территория округа № 4	ДДиБ		365 617,76
5.4.5/23	Организация и проведение культурно-массовых мероприятий, посвященных Дню знаний, для жителей округа № 5	территория округа № 5	администрация Индустриального района		348,00

1	2	3	4	5	6
5.10.1/23	Обустройство тротуара по ул. Миллионера Власова	от ул. Энергетиков до ул. Сталеваров	ДДиБ		562 507,05
5.10.2/23	Обустройство тротуара по ул. Эскаваторной	от ул. Эскаваторной, 62 до ул. Эскаваторной, 58б	ДДиБ		263 107,68
6.1.1/23	Оказание консультативно-информационной помощи жителям округа № 6 по вопросам управления многоквартирными домами	ул. Мира, 15	администрация Индустриального района		33 000,00
6.1.2/23	Организация информирования жителей округа № 6 по отдельным вопросам местного значения (издание справочной информации)	ул. Мира, 15	администрация Индустриального района		2 057,00
6.4.6/23	Организация и проведение культурно-массового мероприятия «Новогодняя елка» для жителей округа № 6	ул. Мира, 39	администрация Индустриального района		400,00
6.10.2/23	Обустройство тротуара по ул. Шахтерской	от ул. Шахтерской до проспекта Декабристов, 41/1	ДДиБ		418 114,39
6.10.3/23	Обустройство тротуара по ул. Подводников	от ул. Советской Армии, 49 до ул. Подводников, 15а	ДДиБ		272 390,92
6.10.4/23	Обустройство тротуара по ул. Мира	по ул. Мира, 66	ДДиБ		52 776,54
6.10.5/23	Обустройство тротуаров	территория округа № 6	ДДиБ		206 668,30
7.4.1/23	Организация и проведение культурно-массового мероприятия «В кругу друзей» для жителей округа № 7	ул. Мира, 39	администрация Индустриального района		1,00
7.4.4/23	Организация и проведение культурно-массового мероприятия, посвященного Новому году, для жителей округа № 7	ул. Советской Армии, 4	администрация Индустриального района		400,00
7.9.1/23	Благоустройство придомовых территорий многоквартирных домов	территория округа № 7	администрация Индустриального района		4 211,00
7.10.3/23	Обустройство тротуара по ул. Рязанской	от ул. Норильской, 13/1 до ул. Рязанской	ДДиБ		494,61
7.10.4/23	Обустройство тротуара по ул. Самолетной	от ул. Самолетной, 46 до ул. Самолетной, 50	ДДиБ		0,01
7.10.5/23	Обустройство тротуара по ул. Сивкова	от ул. Танкистов до ул. Карпинского	ДДиБ		79 124,79
8.10.5/23	Обустройство тротуара по ул. Магистральной	от ул. Адмирала Нахимова до ул. Ласьвинской	ДДиБ		9 129,54

1	2	3	4	5	6
8.10.6/23	Обустройство тротуаров	территория округа № 8	ДДиБ		15 000,00
8.10.6/23	Обустройство тротуара по ул. Дубовской	от ул. Богдана Хмельницкого, 13в до ул. Охотников	ДДиБ		0,20
9.10.1/23	Обустройство тротуаров	территория округа № 9	ДДиБ		208 528,67
9.10.2/23	Обустройство тротуара по ул. Автозаводской	вдоль дома по ул. Автозаводской, 55	ДДиБ		145 755,11
9.10.3/23	Обустройство тротуара по ул. Маршала Рыбалко	от ул. Маршала Рыбалко, 29 до ул. Автозаводской, 30	ДДиБ		143 799,41
9.10.4/23	Обустройство тротуара по ул. Адмирала Нахимова	вдоль дома по ул. Адмирала Нахимова, 11	ДДиБ		30 656,03
9.10.5/23	Обустройство тротуара по ул. Маршала Рыбалко	от ул. Маршала Рыбалко, 33 до ул. Маршала Рыбалко, 33а	ДДиБ		73 688,41
10.10.4/23	Обустройство тротуара	от ул. Волгодонской, 5 до ул. Капитанской	ДДиБ		1,20
10.10.5/23	Обустройство тротуара	вдоль дома по ул. Каляева, 20	ДДиБ		47 667,51
10.10.7/23	Обустройство тротуаров	территория округа № 10	ДДиБ		82 529,44
12.4.8/23	Организация и проведение культурно-массовых мероприятий «ШАХ и МАТ» для жителей округа № 12	ул. Халтурина, 10	администрация Мотовилихинского района		7 650,00
12.6.1/23	Создание ледового городка для жителей округа № 12	территория округа № 12	администрация Мотовилихинского района		157,00
12.10.1/23	Обустройство тротуара	по ул. Крупской, 42а	ДДиБ		7 500,00
12.10.2/23	Обустройство тротуара	от ул. Халтурина, 2 до ул. Халтурина, 8	ДДиБ		51 444,81
12.10.3/23	Обустройство тротуара по ул. Инженерной	от ул. Халтурина до ул. Николая Быстрых	ДДиБ		23 555,19
13.10.2/23	Обустройство тротуара	от ул. Пушкарской до ул. Лякишева	ДДиБ		31 000,00
13.10.3/23	Обустройство тротуара	от ул. Уинской до ул. Подольской	ДДиБ		30 350,00
13.10.4/23	Обустройство тротуара	от ул. Уинской, 18 до ул. Юрша, 5	ДДиБ		6 037,91

1	2	3	4	5	6
13.10.5/23	Обустройство тротуара	от ул. Юрша, 9 до ул. Юрша	ДДиБ		7 612,09
14.10.2/23	Обустройство тротуара	от ул. Лядовской, 93 до ул. Лядовской, 123	ДДиБ		7 500,00
15.6.1/23	Создание ледового городка для жителей округа № 15	ул. Уральская, 36	администрация Мотовилихинского района		1 000,00
16.9.1/23	Благоустройство придомовых территорий многоквартирных домов	м/р Гайва	администрация Орджоникидзевского района		257 603,00
17.10.3/23	Обустройство тротуара по ул. Адмирала Старикова	вдоль дома по ул. Социалистической, 20	ДДиБ		722 500,00
18.6.1/23	Создание ледового городка для жителей округа № 18	проспект Комсомольский, 79	администрация Свердловского района		642,53
21.5.1/23	Обрезка и (или) снос деревьев и кустарников	м/р Городские горки	ДДиБ		60 000,00
21.5.2/23	Обрезка и (или) снос деревьев и кустарников	ул. Макаренко, 36	ДДиБ		60 000,00
21.6.1/23	Создание ледового городка для жителей округа № 21	проспект Комсомольский, 79	администрация Свердловского района		289,47
21.10.4/23	Обустройство тротуаров	территория округа № 21	ДДиБ		37 500,00

УТВЕРЖДЕНЫ
 постановлением администрации
 города Перми
 от 22.03.2024 № 216

ИЗМЕНЕНИЯ

в Перечень мероприятий, направленных на решение отдельных вопросов местного значения в микрорайонах на территории Пермского городского округа, на 2024 год, утвержденный постановлением администрации города Перми от 27 января 2012 г. № 13-П «Об установлении и финансовом обеспечении расходных обязательств Пермского городского округа по мероприятиям, направленным на решение отдельных вопросов местного значения в микрорайонах на территории Пермского городского округа, на 2024-2026 годы»

1. В графе 6 строки 1.2.1 цифры «1 769 000,00» заменить цифрами «769 000,00».

2. После строки 1.2.1 дополнить строками 1.2.2, 1.3.1-1.3.4 следующего содержания:

1.2.2	Обустройство детских игровых и (или) детских спортивных площадок на земельных участках, находящихся в общей долевой собственности собственников помещений многоквартирных домов города Перми, и на территориях индивидуальной жилой застройки города Перми на земельных участках, находящихся в муниципальной собственности, и землях или земельных участках, государственная собственность на которые не разграничена	ул. Челюскинцев, 19	ДЖКХ	II-IV	1 000 000,00
1.3.1	Замена окон в МАДОУ «Детский сад № 305» г. Перми	ул. Братьев Игнатовых, 13а	ДО	III	200 000,00
1.3.2	Приобретение и установка малых архитектурных форм на территории МАДОУ «ЦРР ²² – детский сад «Зодчий» г. Перми	ул. Чайковского, 8	ДО	III	200 000,00
1.3.3	Текущий ремонт спортивной площадки на территории МАДОУ «ЦРР – детский сад № 46» г. Перми	ул. Стахановская, 51а	ДО	III	1 000 000,00
1.3.4	Текущий ремонт пола в спортивном зале МАДОУ «Детский сад «Калейдоскоп» г. Перми	ул. 9 Мая, 9	ДО	III	200 000,00

3. В графе 6 строки 1.9.1 цифры «1 740 000,00» заменить цифрами «115 000,00».

4. После строки 1.10.1 дополнить строкой 1.11.1 следующего содержания:

1.11.1	Приобретение зеркал в общественный центр «Гармония»	ул. Танкистов, 12	администрация Индустриального района	II	25 000,00
--------	---	-------------------	--------------------------------------	----	-----------

5. Строку 2.2.1 изложить в следующей редакции:

2.2.1	Обустройство детских игровых и (или) детских спортивных площадок на земельных участках, находящихся в общей долевой собственности собственников помещений многоквартирных домов города Перми, и на территориях индивидуальной жилой застройки города Перми на земельных участках, находящихся в муниципальной собственности, и землях или земельных участках, государственная собственность на которые не разграничена	ул. Сеченова, 9	ДЖКХ	II-IV	300 000,00
-------	--	-----------------	------	-------	------------

6. После строки 2.2.1 дополнить строками 2.2.2, 2.2.3 следующего содержания:

2.2.2	Обустройство детских игровых и (или) детских спортивных площадок на земельных участках, находящихся в общей долевой собственности собственников помещений многоквартирных домов города Перми, и на территориях индивидуальной жилой застройки города Перми на земельных участках, находящихся в муниципальной собственности, и землях или земельных участках, государственная собственность на которые не разграничена	ул. Машинистов, 49	ДЖКХ	II-IV	500 000,00
2.2.3	Обустройство детских игровых и (или) детских спортивных площадок на земельных участках, находящихся в общей долевой собственности собственников помещений многоквартирных домов города Перми, и на территориях индивидуальной жилой застройки города Перми на земельных участках, находящихся в муниципальной собственности, и землях или земельных участках, государственная собственность на которые не разграничена	ул. Вагонная, 7	ДЖКХ	II-IV	400 000,00

7. В графе 6 строки 2.9.1 цифры «1 789 090,00» заменить цифрами «2 089 090,00».

8. Строку 4.2.1 изложить в следующей редакции:

4.2.1	Обустройство детских игровых и (или) детских спортивных площадок на земельных участках, находящихся в общей долевой собственности собственников помещений многоквартирных домов города Перми, и на территориях индивидуальной жилой застройки города Перми на земельных участках, находящихся в муниципальной собственности, и землях или земельных участках, государственная собственность на которые не разграничена	ул. Екатерининская, 216	ДЖКХ	II-IV	400 000,00
-------	--	-------------------------	------	-------	------------

9. После строки 4.2.1 дополнить строками 4.2.2-4.2.4 следующего содержания:

4.2.2	Обустройство детских игровых и (или) детских спортивных площадок на земельных участках, находящихся в общей долевой собственности собственников помещений многоквартирных домов города Перми, и на территориях индивидуальной жилой застройки города Перми на земельных участках, находящихся в муниципальной собственности, и землях или земельных участках, государственная собственность на которые не разграничена	ул. Крисанова, 29	ДЖКХ	II-IV	400 000,00
4.2.3	Обустройство детских игровых и (или) детских спортивных площадок на земельных участках, находящихся в общей долевой собственности собственников помещений многоквартирных домов города Перми, и на территориях индивидуальной жилой застройки города Перми на земельных участках, находящихся в муниципальной собственности, и землях или земельных участках, государственная собственность на которые не разграничена	ул. Углеуральская, 27	ДЖКХ	II-IV	400 000,00
4.2.4	Обустройство детских игровых и (или) детских спортивных площадок на земельных участках, находящихся в общей долевой собственности собственников помещений многоквартирных домов города Перми, и на территориях индивидуальной жилой застройки города Перми на земельных участках, находящихся в муниципальной собственности, и землях или земельных участках, государственная собственность на которые не разграничена	ул. Рабочая, 5	ДЖКХ	II-IV	400 000,00

10. После строки 4.4.3 дополнить строкой 4.4.4 следующего содержания:

4.4.4	Организация и проведение спортивного мероприятия, посвященного Дню здоровья, для жителей округа № 4	ул. Локомотивная, 8	администрация Дзержинского района	II	60 000,00
-------	---	---------------------	-----------------------------------	----	-----------

11. В графе 6 строки 4.9.1 цифры «1 435 773,16» заменить цифрами «1 155 773,16».

12. После строки 4.9.1 дополнить строкой 4.9.2 следующего содержания:

4.9.2	Благоустройство придомовой территории многоквартирного дома (подготовка проекта межевания территории, межевого плана)	проспект Парковый, 37в, г	администрация Дзержинского района	II-III	120 000,00
-------	---	---------------------------	-----------------------------------	--------	------------

13. После строки 5.1.1 дополнить строкой 5.2.1 следующего содержания:

5.2.1	Обустройство детских игровых и (или) детских спортивных площадок на земельных участках, находящихся в общей долевой собственности собственников помещений многоквартирных домов города Перми, и на территориях индивидуальной жилой застройки города Перми на земельных участках, находящихся в муниципальной собственности, и землях или земельных участках, государственная собственность на которые не разграничена	ул. Архитектора Связьева, 50/1	ДЖКХ	II-IV	800 000,00
-------	--	--------------------------------	------	-------	------------

14. В графе 3 строки 5.3.1 слова «ул. Геологов, 7» заменить словами «ул. Архитектора Связьева, 36».

15. В графе 3 строки 5.3.6 слова «ул. Космонавта Беляева, 43/2» заменить словами «ул. Нефтяников, 57а».

16. В графе 6 строки 5.4.9 цифры «90 000,00» заменить цифрами «60 000,00».

17. После строки 5.4.14 дополнить строкой 5.4.15 следующего содержания:

5.4.15	Организация и проведение культурно-массового мероприятия «Это наш «Космос» для жителей округа № 5	ул. Геологов, 1	администрация Индустриального района	IV	30 000,00
--------	---	-----------------	--------------------------------------	----	-----------

18. В графе 6 строки 5.9.1 цифры «4 149 090,00» заменить цифрами «3 349 090,00».

19. В графе 6 строки 7.2.1 цифры «1 059 090,00» заменить цифрами «199 090,00».

20. После строки 7.2.1 дополнить строками 7.2.2, 7.2.3 следующего содержания:

7.2.2	Обустройство детских игровых и (или) детских спортивных площадок на земельных участках, находящихся в общей долевой собственности собственников помещений многоквартирных домов города Перми, и на территориях индивидуальной жилой застройки города Перми на земельных участках, находящихся в муниципальной собственности, и землях или земельных участках, государственная собственность на которые не разграничена	ул. Снайперов, 8	ДЖКХ	II-IV	530 000,00
7.2.3	Обустройство детских игровых и (или) детских спортивных площадок на земельных участках, находящихся в общей долевой собственности собственников помещений многоквартирных домов города Перми, и на территориях индивидуальной жилой застройки города Перми на земельных участках, находящихся в муниципальной собственности, и землях или земельных участках, государственная собственность на которые не разграничена	ул. Танкистов, 34	ДЖКХ	II-IV	330 000,00

21. В графе 6 строки 7.9.1 цифры «2 070 000,00» заменить цифрами «1 742 879,51».
22. После строки 7.9.1 дополнить строками 7.9.2, 7.9.3 следующего содержания:

7.9.2	Благоустройство придомовой территории многоквартирного дома (посадка, обрезка и (или) снос деревьев и кустарников)	ул. Сивкова, 16	администрация Индустриального района	II	44 820,49
7.9.3	Благоустройство придомовой территории многоквартирного дома (установка ограждающих устройств)	проспект Декабристов, 11	администрация Индустриального района	II-III	282 300,00

23. Строку 8.2.1 признать утратившей силу.

24. После строки 8.2.1 дополнить строками 8.2.2-8.2.4 следующего содержания:

8.2.2	Обустройство детских игровых и (или) детских спортивных площадок на земельных участках, находящихся в общей долевой собственности собственников помещений многоквартирных домов города Перми, и на территориях индивидуальной жилой застройки города Перми на земельных участках, находящихся в муниципальной собственности, и землях или земельных участках, государственная собственность на которые не разграничена	ул. Генерала Панфилова, 6а	ДЖКХ	II-IV	390 000,00
8.2.3	Обустройство детских игровых и (или) детских спортивных площадок на земельных участках, находящихся в общей долевой собственности собственников помещений многоквартирных домов города Перми, и на территориях индивидуальной жилой застройки города Перми на земельных участках, находящихся в муниципальной собственности, и землях или земельных участках, государственная собственность на которые не разграничена	ул. Худанина, 22	ДЖКХ	II-IV	390 000,00
8.2.4	Обустройство детских игровых и (или) детских спортивных площадок на земельных участках, находящихся в общей долевой собственности собственников помещений многоквартирных домов города Перми, и на территориях индивидуальной жилой застройки города Перми на земельных участках, находящихся в муниципальной собственности, и землях или земельных участках, государственная собственность на которые не разграничена	ул. Автозаводская, 25	ДЖКХ	II-IV	380 000,00

25. В графе 5 строки 8.3.1 цифру «I» заменить цифрами «III».

26. В графе 5 строки 8.4.12 цифры «III» заменить цифрами «IV».

27. Строку 10.2.1 признать утратившей силу.

28. После строки 10.2.1 дополнить строками 10.2.2-10.2.5 следующего содержания:

10.2.2	Обустройство детских игровых и (или) детских спортивных площадок на земельных участках, находящихся в общей долевой собственности собственников помещений многоквартирных домов города Перми, и на территориях индивидуальной жилой застройки города Перми на земельных участках, находящихся в муниципальной собственности, и землях или земельных участках, государственная собственность на которые не разграничена	ул. Байкальская, 3/1	ДЖКХ	II-IV	300 000,00
--------	--	----------------------	------	-------	------------

10.2.3	Обустройство детских игровых и (или) детских спортивных площадок на земельных участках, находящихся в общей долевой собственности собственников помещений многоквартирных домов города Перми, и на территориях индивидуальной жилой застройки города Перми на земельных участках, находящихся в муниципальной собственности, и землях или земельных участках, государственная собственность на которые не разграничена	ул. Камышинская, 8	ДЖКХ	II-IV	450 000,00
10.2.4	Обустройство детских игровых и (или) детских спортивных площадок на земельных участках, находящихся в общей долевой собственности собственников помещений многоквартирных домов города Перми, и на территориях индивидуальной жилой застройки города Перми на земельных участках, находящихся в муниципальной собственности, и землях или земельных участках, государственная собственность на которые не разграничена	ул. Адмирала Макарова, 20/2	ДЖКХ	II-IV	450 000,00
10.2.5	Обустройство детских игровых и (или) детских спортивных площадок на земельных участках, находящихся в общей долевой собственности собственников помещений многоквартирных домов города Перми, и на территориях индивидуальной жилой застройки города Перми на земельных участках, находящихся в муниципальной собственности, и землях или земельных участках, государственная собственность на которые не разграничена	ул. Кировоградская, 180б	ДЖКХ	II-IV	300 000,00

29. В графе 2 строки 10.3.5 слова «мебели в холл» заменить словами «музыкального оборудования в».

30. В графе 5 строки 10.4.2 цифры «IV» заменить цифрами «II».

31. После строки 12.3.5 дополнить строками 12.3.6, 12.3.7 следующего содержания:

12.3.6	Организация и проведение культурно-массовых мероприятий, посвященных Международному дню пожилых людей, для жителей округа № 12 в МАУ «Центр досуга Мотовилихинского района»	ул. Лебедева, 40	ДКМП	IV	160 000,00
12.3.7	Организация и проведение культурно-массовых мероприятий, посвященных Дню Победы, для жителей округа № 12 в МАУ «Центр досуга Мотовилихинского района»	ул. Лебедева, 40	ДКМП	II	180 000,00

32. Строки 12.4.5, 12.4.6 признать утратившими силу.

33. После строки 12.4.10 дополнить строками 12.4.11, 12.4.12 следующего содержания:

12.4.11	Организация и проведение культурно-массовых мероприятий, посвященных Дню Победы, для жителей округа № 12	бульвар Гагарина, 32а	администрация Мотовилихинского района	II	20 000,00
12.4.12	Организация и проведение культурно-массовых мероприятий, посвященных Международному дню защиты детей, для жителей округа № 12	ул. Халтурина, 10	администрация Мотовилихинского района	II	20 000,00

34. В графе 6 строки 12.6.1 цифры «934 569,77» заменить цифрами «874 569,77».
35. Строку 13.2.1 изложить в следующей редакции:

13.2.1	Обустройство детских игровых и (или) детских спортивных площадок на земельных участках, находящихся в общей долевой собственности собственников помещений многоквартирных домов города Перми, и на территориях индивидуальной жилой застройки города Перми на земельных участках, находящихся в муниципальной собственности, и землях или земельных участках, государственная собственность на которые не разграничена	ул. Юрша, 64	ДЖКХ	II-IV	800 000,00
--------	--	--------------	------	-------	------------

36. В графе 6 строки 13.9.1 цифры «1 994 090,00» заменить цифрами «3 194 090,00».
37. Строку 15.2.1 признать утратившей силу.
38. После строки 15.2.1 дополнить строками 15.2.2-15.2.5 следующего содержания:

15.2.2	Обустройство детских игровых и (или) детских спортивных площадок на земельных участках, находящихся в общей долевой собственности собственников помещений многоквартирных домов города Перми, и на территориях индивидуальной жилой застройки города Перми на земельных участках, находящихся в муниципальной собственности, и землях или земельных участках, государственная собственность на которые не разграничена	ул. Гашкова, 29Б	ДЖКХ	II-III	350 000,00
15.2.3	Обустройство детских игровых и (или) детских спортивных площадок на земельных участках, находящихся в общей долевой собственности собственников помещений многоквартирных домов города Перми, и на территориях индивидуальной жилой застройки города Перми на земельных участках, находящихся в муниципальной собственности, и землях или земельных участках, государственная собственность на которые не разграничена	ул. Целинная, 31/3	ДЖКХ	II-III	400 000,00
15.2.4	Обустройство детских игровых и (или) детских спортивных площадок на земельных участках, находящихся в общей долевой собственности собственников помещений многоквартирных домов города Перми, и на территориях индивидуальной жилой застройки города Перми на земельных участках, находящихся в муниципальной собственности, и землях или земельных участках, государственная собственность на которые не разграничена	ул. Евгения Пермяка, 3/2	ДЖКХ	II-III	350 000,00
15.2.5	Обустройство детских игровых и (или) детских спортивных площадок на земельных участках, находящихся в общей долевой собственности собственников помещений многоквартирных домов города Перми, и на территориях индивидуальной жилой застройки города Перми на земельных участках, находящихся в муниципальной собственности, и землях или земельных участках, государственная собственность на которые не разграничена	ул. Ивановская, 13	ДЖКХ	II-III	400 000,00

39. В графе 6 строки 15.4.5 цифры «1 010 000,00» заменить цифрами «300 000,00».
40. В графе 6 строки 15.5.2 цифры «1 299 000,00» заменить цифрами «2 009 000,00».
41. В графе 5 строки 16.4.4. цифры «II-IV» заменить цифрой «I».
42. Строку 17.2.1 признать утратившей силу.

43. После строки 17.2.1 дополнить строками 17.2.2, 17.2.3 следующего содержания:

17.2.2	Обустройство детских игровых и (или) детских спортивных площадок на земельных участках, находящихся в общей долевой собственности собственников помещений многоквартирных домов города Перми, и на территориях индивидуальной жилой застройки города Перми на земельных участках, находящихся в муниципальной собственности, и землях или земельных участках, государственная собственность на которые не разграничена	ул. Цимлянская, 23	ДЖКХ	II-IV	1 000 000,00
17.2.3	Обустройство детских игровых и (или) детских спортивных площадок на земельных участках, находящихся в общей долевой собственности собственников помещений многоквартирных домов города Перми, и на территориях индивидуальной жилой застройки города Перми на земельных участках, находящихся в муниципальной собственности, и землях или земельных участках, государственная собственность на которые не разграничена	ул. Дедегатская, 39а	ДЖКХ	II-IV	500 000,00

44. Строку 17.4.2 признать утратившей силу.

45. После строки 17.4.23 дополнить строками 17.4.24-17.4.33 следующего содержания:

17.4.24	Организация и проведение культурно-массовых мероприятий, посвященных празднованию Дня Победы, для жителей м/р Бумажник с приобретением подарочной и сувенирной продукции	ул. Бенгальская, 6	администрация Орджоникидзевского района	II	20 000,00
17.4.25	Организация и проведение культурно-массовых мероприятий, посвященных празднованию Дня Победы, для жителей м/р Голованово с приобретением подарочной и сувенирной продукции	ул. Бенгальская, 6	администрация Орджоникидзевского района	II	15 000,00
17.4.26	Организация и проведение культурно-массовых мероприятий, посвященных празднованию Дня Победы, для жителей м/р Домостроительный с приобретением подарочной и сувенирной продукции	ул. Адмирала Старикова, 11	администрация Орджоникидзевского района	II	50 000,00
17.4.27	Организация и проведение культурно-массовых мероприятий, посвященных празднованию Международного дня защиты детей, для жителей м/р Домостроительный с приобретением подарочной и сувенирной продукции	ул. Адмирала Старикова, 11	администрация Орджоникидзевского района	II	20 000,00
17.4.28	Организация и проведение культурно-массовых мероприятий, посвященных празднованию Дня Победы, для жителей м/р Левшино с приобретением подарочной и сувенирной продукции	ул. Адмирала Старикова, 11	администрация Орджоникидзевского района	II	100 000,00
17.4.29	Организация и проведение культурно-массовых мероприятий, посвященных празднованию Дня медицинского работника, для жителей м/р Левшино с приобретением подарочной и сувенирной продукции	ул. Адмирала Старикова, 11	администрация Орджоникидзевского района	II	15 000,00

17.4.30	Организация и проведение культурно-массовых мероприятий, посвященных празднованию Дня Победы, для жителей м/р Январский с приобретением подарочной и сувенирной продукции	ул. Академика Веденеева, 26	администрация Орджоникидзевского района	II	25 000,00
17.4.31	Организация и проведение культурно-массовых мероприятий, посвященных празднованию Дня Победы, для жителей м/р Молодежный с приобретением подарочной и сувенирной продукции	ул. Академика Веденеева, 26	администрация Орджоникидзевского района	II	25 000,00
17.4.32	Организация и проведение культурно-массовых мероприятий, посвященных празднованию Дня Победы, для жителей м/р Чусовской Водозабор с приобретением подарочной и сувенирной продукции	1-й Павловский проезд, 2	администрация Орджоникидзевского района	II	15 000,00
17.4.33	Организация и проведение культурно-массовых мероприятий, посвященных празднованию Дня Победы, для жителей м/р Малые реки и м/р Нижняя Васильевка с приобретением подарочной и сувенирной продукции	ул. Бумажников, 12	администрация Орджоникидзевского района	II	15 000,00

46. В графе 6 строки 18.2.1 цифры «4 039 090,00» заменить цифрами «973 090,00».

47. После строки 18.2.1 дополнить строками 18.2.2-18.2.5 следующего содержания:

18.2.2	Обустройство детских игровых и (или) детских спортивных площадок на земельных участках, находящихся в общей долевой собственности собственников помещений многоквартирных домов города Перми, и на территориях индивидуальной жилой застройки города Перми на земельных участках, находящихся в муниципальной собственности, и землях или земельных участках, государственная собственность на которые не разграничена	ул. Фонтанная, 3	ДЖКХ	II-IV	520 000,00
18.2.3	Обустройство детских игровых и (или) детских спортивных площадок на земельных участках, находящихся в общей долевой собственности собственников помещений многоквартирных домов города Перми, и на территориях индивидуальной жилой застройки города Перми на земельных участках, находящихся в муниципальной собственности, и землях или земельных участках, государственная собственность на которые не разграничена	ул. Революции, 5/1	ДЖКХ	II-IV	350 000,00
18.2.4	Обустройство детских игровых и (или) детских спортивных площадок на земельных участках, находящихся в общей долевой собственности собственников помещений многоквартирных домов города Перми, и на территориях индивидуальной жилой застройки города Перми на земельных участках, находящихся в муниципальной собственности, и землях или земельных участках, государственная собственность на которые не разграничена	ул. Максима Горького, 65	ДЖКХ	II-IV	600 000,00
18.2.5	Обустройство детских игровых и (или) детских спортивных площадок на земельных участках, находящихся в общей долевой собственности собственников помещений многоквартирных домов города Перми, и на территориях индивидуальной жилой застройки города Перми на земельных участках, находящихся в муниципальной собственности, и землях или земельных участках, государственная собственность на которые не разграничена	ул. Куйбышева, 54	ДЖКХ	II-IV	546 000,00

48. В графе 6 строки 18.3.1 цифры «260 000,00» заменить цифрами «400 000,00».
 49. В графе 6 строки 18.3.2 цифры «140 000,00» заменить цифрами «300 000,00».
 50. В графе 6 строки 18.4.3 цифры «120 000,00» заменить цифрами «170 000,00».
 51. В графе 6 строки 18.4.4 цифры «100 000,00» заменить цифрами «350 000,00».
 52. После строки 18.4.4 дополнить строками 18.4.5-18.9.3 следующего содержания:

18.4.5	Организация и проведение культурно-массовых мероприятий «День защиты детей» для жителей округа № 18	ул. Механошина, 6	администрация Свердловского района	II	100 000,00
18.9.1	Благоустройство придомовой территории многоквартирного дома (снос деревьев)	ул. Елькина, 1	администрация Свердловского района	II	25 000,00
18.9.2	Благоустройство придомовой территории многоквартирного дома (снос деревьев)	ул. Николая Островского, 55	администрация Свердловского района	II	75 000,00
18.9.3	Благоустройство придомовой территории многоквартирного дома (посадка деревьев и кустарников)	ул. Революции, 4	администрация Свердловского района	II	250 000,00

53. В графе 6 строки 19.2.1 цифры «2 000 000,00» заменить цифрами «300 000,00».
 54. После строки 19.2.1 дополнить строками 19.2.2-19.2.6 следующего содержания:

19.2.2	Обустройство детских игровых и (или) детских спортивных площадок на земельных участках, находящихся в общей долевой собственности собственников помещений многоквартирных домов города Перми, и на территориях индивидуальной жилой застройки города Перми на земельных участках, находящихся в муниципальной собственности, и землях или земельных участках, государственная собственность на которые не разграничена	ул. Героев Хасана, 149б	ДЖКХ	II-IV	350 000,00
19.2.3	Обустройство детских игровых и (или) детских спортивных площадок на земельных участках, находящихся в общей долевой собственности собственников помещений многоквартирных домов города Перми, и на территориях индивидуальной жилой застройки города Перми на земельных участках, находящихся в муниципальной собственности, и землях или земельных участках, государственная собственность на которые не разграничена	ул. Лодыгина, 35	ДЖКХ	II-IV	300 000,00
19.2.4	Обустройство детских игровых и (или) детских спортивных площадок на земельных участках, находящихся в общей долевой собственности собственников помещений многоквартирных домов города Перми, и на территориях индивидуальной жилой застройки города Перми на земельных участках, находящихся в муниципальной собственности, и землях или земельных участках, государственная собственность на которые не разграничена	ул. Лукоянова, 4	ДЖКХ	II-IV	350 000,00
19.2.5	Обустройство детских игровых и (или) детских спортивных площадок на земельных участках, находящихся в общей долевой собственности собственников помещений многоквартирных домов города Перми, и на территориях индивидуальной жилой застройки города Перми на земельных участках, находящихся в муниципальной собственности, и землях или земельных участках, государственная собственность на которые не разграничена	ул. Академика Курчагова, 5	ДЖКХ	II-IV	350 000,00

19.2.6	Обустройство детских игровых и (или) детских спортивных площадок на земельных участках, находящихся в общей долевой собственности собственников помещений многоквартирных домов города Перми, и на территориях индивидуальной жилой застройки города Перми на земельных участках, находящихся в муниципальной собственности, и землях или земельных участках, государственная собственность на которые не разграничена	ул. Анвара Гагауллина, 38	ДЖКХ	II-IV	350 000,00
--------	--	---------------------------	------	-------	------------

55. После строки 19.3.6 дополнить строкой 19.3.7 следующего содержания:

19.3.7	Текущий ремонт внутренних помещений в МАОУ «СОШ № 76» г. Перми	ул. Лодыгина, 48а	ДО	II	300 000,00
--------	--	-------------------	----	----	------------

56. В графе 3 строки 19.4.5 слова «ул. Героев Хасана, 117» заменить словами «ул. Героев Хасана, 145а».

57. В графе 6 строки 19.5.1 цифры «1 894 090,00» заменить цифрами «1 594 090,00».

58. Строку 20.2.1 признать утратившей силу.

59. После строки 20.2.1 дополнить строками 20.2.2-20.2.4 следующего содержания:

20.2.2	Обустройство детских игровых и (или) детских спортивных площадок на земельных участках, находящихся в общей долевой собственности собственников помещений многоквартирных домов города Перми, и на территориях индивидуальной жилой застройки города Перми на земельных участках, находящихся в муниципальной собственности, и землях или земельных участках, государственная собственность на которые не разграничена	ул. Клары Цеткин, 27	ДЖКХ	II-IV	500 000,00
20.2.3	Обустройство детских игровых и (или) детских спортивных площадок на земельных участках, находящихся в общей долевой собственности собственников помещений многоквартирных домов города Перми, и на территориях индивидуальной жилой застройки города Перми на земельных участках, находящихся в муниципальной собственности, и землях или земельных участках, государственная собственность на которые не разграничена	ул. Моторостроителей, 12	ДЖКХ	II-IV	500 000,00
20.2.4	Обустройство детских игровых и (или) детских спортивных площадок на земельных участках, находящихся в общей долевой собственности собственников помещений многоквартирных домов города Перми, и на территориях индивидуальной жилой застройки города Перми на земельных участках, находящихся в муниципальной собственности, и землях или земельных участках, государственная собственность на которые не разграничена	проспект Комсомольский, 92	ДЖКХ	II-IV	400 000,00

60. Строку 20.9.1 признать утратившей силу.

61. После строки 20.9.1 дополнить строками 20.9.2-20.9.7 следующего содержания:

20.9.2	Благоустройство придомовой территории многоквартирного дома (установка ограждающих устройств)	ул. Героев Хасана, 5	администрация Свердловского района	II-IV	240 000,00
--------	---	----------------------	------------------------------------	-------	------------

20.9.3	Благоустройство придомовой территории многоквартирного дома (установка ограждающих устройств)	ул. Героев Хасана, 7	администрация Свердловского района	II-IV	65 000,00
20.9.4	Благоустройство придомовой территории многоквартирного дома (установка ограждающих устройств)	ул. Павла Соловьева, 6	администрация Свердловского района	II-IV	200 000,00
20.9.5	Благоустройство придомовой территории многоквартирного дома (обрезка и (или) снос деревьев и кустарников)	ул. Льва Шатрова, 1	администрация Свердловского района	II-IV	67 000,00
20.9.6	Благоустройство придомовой территории многоквартирного дома (асфальтирование)	ул. Солдагова, 41	администрация Свердловского района	II-IV	1 000 000,00
20.9.7	Благоустройство придомовой территории многоквартирного дома (асфальтирование)	ул. Уфимская, 2	администрация Свердловского района	II-IV	1 000 000,00

62. В графе 6 строки 20.10.1 цифры «1 500 000,00» заменить цифрами «1 057 090,00».

63. Дополнить сноской «32» следующего содержания:

«³² – центр развития ребенка.».



АДМИНИСТРАЦИЯ ГОРОДА ПЕРМИ ПОСТАНОВЛЕНИЕ

22.03.2024

№ 217

О внесении изменений в отдельные правовые акты администрации города Перми

В целях актуализации правовых актов администрации города Перми администрация города Перми ПОСТАНОВЛЯЕТ:

1. Внести в состав рабочей группы по планированию социально-экономического развития города Перми, утвержденный постановлением администрации города Перми от 21 ноября 2016 г. № 1036 «Об утверждении Положения о рабочей группе по планированию социально-экономического развития города Перми, Положения о подгруппах рабочей группы по планированию социально-экономического развития города Перми по функционально-целевым направлениям, предусмотренным стратегией социально-экономического развития муниципального образования город Пермь» (в ред. от 15.03.2017 № 187, от 06.10.2017 № 809, от 29.11.2017 № 1077, от 06.09.2018 № 572, от 24.01.2019 № 40, от 10.06.2019 № 258, от 13.09.2019 № 561, от 04.10.2019 № 637, от 05.11.2019 № 846, от 13.12.2019 № 1013, от 15.04.2020 № 356, от 12.05.2020 № 421, от 26.05.2020 № 458, от 08.06.2020 № 502, от 01.09.2020 № 778, от 25.02.2021 № 110, от 23.06.2021 № 464, от 06.08.2021 № 581, от 29.10.2021 № 964, от 25.03.2022 № 223, от 29.04.2022 № 328, от 16.06.2022 № 479, от 12.09.2022 № 786, от 09.03.2023 № 185, от 03.05.2023 № 352, от 22.05.2023 № 408, от 03.07.2023 № 568, от 26.10.2023 № 1179, от 23.01.2024 № 39), следующие изменения:

1.1. позицию:

«Мальцева
Екатерина Дмитриевна - и.о. заместителя главы администрации города Перми»

изложить в следующей редакции:

«Мальцева
Екатерина Дмитриевна - заместитель главы администрации города Перми»;

1.2. позицию:

«Чуксина
Татьяна Павловна - и.о. министра экономического развития и инвестиций Пермского края (по согласованию)»

изложить в следующей редакции:

«Чуксина
Татьяна Павловна - министр экономического развития и инвестиций Пермского края (по согласованию)».

2. Внести в состав подгруппы рабочей группы по планированию социально-экономического развития города Перми «Человеческий капитал», утвержденный постановлением администрации города Перми от 21 ноября 2016 г. № 1036 «Об утверждении Положения о рабочей группе по планированию социально-экономического развития города Перми, Положения о подгруппах рабочей группы по планированию социально-экономического развития города Перми по функционально-целевым направлениям, предусмотренным стратегией социально-экономического развития муниципального образования город Пермь» (в ред. от 15.03.2017 № 187, от 06.10.2017 № 809, от 29.11.2017 № 1077, от 06.09.2018 № 572, от 24.01.2019 № 40, от 10.06.2019 № 258, от 13.09.2019 № 561, от 04.10.2019 № 637, от 05.11.2019 № 846, от 13.12.2019 № 1013, от 15.04.2020 № 356, от 12.05.2020 № 421, от 26.05.2020 № 458, от 08.06.2020 № 502, от 01.09.2020 № 778, от 25.02.2021 № 110, от 23.06.2021 № 464, от 06.08.2021 № 581, от 29.10.2021 № 964, от 25.03.2022 № 223, от 29.04.2022 № 328, от 16.06.2022 № 479, от 12.09.2022 № 786, от 09.03.2023 № 185, от 03.05.2023 № 352, от 22.05.2023 № 408, от 03.07.2023 № 568, от 26.10.2023 № 1179, от 23.01.2024 № 39), следующие изменения:

2.1. позицию:

«Руководитель:
Мальцева
Екатерина Дмитриевна - и.о. заместителя главы администрации города Перми»

изложить в следующей редакции:

«Руководитель:

Мальцева

Екатерина Дмитриевна

- заместитель главы администрации города Перми»;

2.2. позицию:

«Секретарь:

Тиунова

Людмила Павловна

- начальник отдела по управлению проектами и общим вопросам департамента социальной политики администрации города Перми»

изложить в следующей редакции:

«Секретарь:

Киселева

Елена Валентиновна

- начальник отдела по управлению проектами и общим вопросам департамента социальной политики администрации города Перми»;

2.3. позицию:

«Ершова

Ольга Станиславовна

- и.о. начальника департамента образования администрации города Перми»

изложить в следующей редакции:

«Ершова

Ольга Станиславовна

- начальник департамента образования администрации города Перми»;

2.4. позицию:

«Онькова

Вера Владимировна

- заместитель председателя комитета-начальник отдела развития физической культуры и спорта комитета по физической культуре и спорту администрации города Перми»

изложить в следующей редакции:

«Зиннер

Марина Владимировна

- заместитель председателя комитета-начальник отдела развития физической культуры и спорта комитета по физической культуре и спорту администрации города Перми».

3. Внести в состав подгруппы рабочей группы по планированию социально-экономического развития города Перми «Экономический рост», утвержденный постановлением администрации города Перми от 21 ноября 2016 г. № 1036 «Об утверждении Положения о рабочей группе по планированию социально-экономического развития города Перми, Положения о подгруппах рабочей группы по планированию социально-экономического развития города Перми по функционально-целевым направлениям, предусмотренным стратегией социально-экономического развития муниципального образования город Пермь» (в ред. от 15.03.2017 № 187, от 06.10.2017 № 809, от 29.11.2017 № 1077, от 06.09.2018 № 572, от 24.01.2019 № 40, от 10.06.2019 № 258, от 13.09.2019 № 561, от 04.10.2019 № 637, от 05.11.2019 № 846, от 13.12.2019 № 1013, от 15.04.2020 № 356, от 12.05.2020 № 421, от 26.05.2020 № 458, от 08.06.2020 № 502, от 01.09.2020 № 778, от 25.02.2021 № 110, от 23.06.2021 № 464, от 06.08.2021 № 581, от 29.10.2021 № 964, от 25.03.2022 № 223, от 29.04.2022 № 328, от 16.06.2022 № 479, от 12.09.2022 № 786, от 09.03.2023 № 185, от 03.05.2023 № 352, от 22.05.2023 № 408, от 03.07.2023 № 568, от 26.10.2023 № 1179, от 23.01.2024 № 39), следующие изменения:

3.1. позицию:

«Дробинин

Дмитрий Валерьевич

- глава администрации Индустриального района города Перми»

изложить в следующей редакции:

«Полудницын

Алексей Николаевич

- и.о. главы администрации Индустриального района города Перми»;

3.2. позицию:

«Климова

Светлана Михайловна

- начальник отдела развития туристических территорий Министерства по туризму Пермского края (по согласованию)»

изложить в следующей редакции:

«Беккер
Светлана Александровна - и.о. начальника отдела развития туристических территорий
Министерства по туризму Пермского края (по согласованию)».

4. Внести изменения в состав проектного комитета администрации города Перми, утвержденный постановлением администрации города Перми от 21 марта 2017 г. № 205 (в ред. от 15.05.2017 № 362, от 24.08.2017 № 649, от 29.11.2017 № 1077, от 29.06.2018 № 442, от 24.01.2019 № 40, от 01.07.2019 № 337, от 11.12.2019 № 997, от 15.04.2020 № 356, от 26.05.2020 № 458, от 01.09.2020 № 778, от 25.02.2021 № 110, от 23.06.2021 № 464, от 06.08.2021 № 581, от 29.10.2021 № 964, от 25.03.2022 № 223, от 29.04.2022 № 328, от 12.09.2022 № 786, от 20.07.2023 № 620, от 10.10.2023 № 968, от 23.01.2024 № 39), изложив позицию:

«Мальцева
Екатерина Дмитриевна - и.о. заместителя главы администрации города Перми, возглавляющего
функционально-целевой блок «Социальная сфера»

в следующей редакции:

«Мальцева
Екатерина Дмитриевна - заместитель главы администрации города Перми, возглавляющий
функционально-целевой блок «Социальная сфера».

5. Настоящее постановление вступает в силу со дня официального опубликования в печатном средстве массовой информации «Официальный бюллетень органов местного самоуправления муниципального образования город Пермь».

6. Управлению по общим вопросам администрации города Перми обеспечить опубликование настоящего постановления в печатном средстве массовой информации «Официальный бюллетень органов местного самоуправления муниципального образования город Пермь».

7. Информационно-аналитическому управлению администрации города Перми обеспечить опубликование (обнародование) настоящего постановления на официальном сайте муниципального образования город Пермь в информационно-телекоммуникационной сети Интернет.

8. Контроль за исполнением настоящего постановления возложить на заместителя главы администрации города Перми Фурман Я.В.

И.о. Главы города Перми

О.Н. Андрианова



АДМИНИСТРАЦИЯ ГОРОДА ПЕРМИ ПОСТАНОВЛЕНИЕ

22.03.2024

№ 218

О внесении изменений в состав Совета по предпринимательству и улучшению инвестиционного климата при Главе города Перми, утвержденный постановлением администрации города Перми от 27.12.2023 № 1509 «О создании Совета по предпринимательству и улучшению инвестиционного климата при Главе города Перми и признании утратившими силу отдельных правовых актов администрации города Перми в сфере инвестиционной деятельности и предпринимательства»

В целях актуализации правовых актов администрации города Перми администрация города Перми ПОСТАНОВЛЯЕТ:

1. Внести в состав Совета по предпринимательству и улучшению инвестиционного климата при Главе города Перми, утвержденный постановлением администрации города Перми от 27 декабря 2023 г. № 1509 «О создании Совета по предпринимательству и улучшению инвестиционного климата при Главе города Перми и признании утратившими силу отдельных правовых актов администрации города Перми в сфере инвестиционной деятельности и предпринимательства» (далее – совет), следующие изменения:

1.1. позицию:

«Радченко
Владимир Анатольевич

- и.о. генерального директора, заместитель генерального директора государственного бюджетного учреждения Пермского края «Агентство инвестиционного развития» (по согласованию)»

изложить в следующей редакции:

«Верюжский
Владимир Вадимович

- генеральный директор государственного бюджетного учреждения Пермского края «Агентство инвестиционного развития» (по согласованию)»;

1.2. включить в состав совета Ломоносову Яну Геннадьевну, директора муниципального казенного учреждения «Пермский бизнес-инкубатор», членом совета;

1.3. исключить из состава совета Хайдарова И.Р.

2. Настоящее постановление вступает в силу со дня официального опубликования в печатном средстве массовой информации «Официальный бюллетень органов местного самоуправления муниципального образования город Пермь».

3. Управлению по общим вопросам администрации города Перми обеспечить опубликование настоящего постановления в печатном средстве массовой информации «Официальный бюллетень органов местного самоуправления муниципального образования город Пермь».

4. Информационно-аналитическому управлению администрации города Перми обеспечить опубликование (обнародование) настоящего постановления на официальном сайте муниципального образования город Пермь в информационно-телекоммуникационной сети Интернет.

5. Контроль за исполнением настоящего постановления возложить на заместителя главы администрации города Перми Фурман Я.В.

И.о. Главы города Перми

О.Н. Андрианова



АДМИНИСТРАЦИЯ ГОРОДА ПЕРМИ ПОСТАНОВЛЕНИЕ

22.03.2024

№ 219

О внесении изменений в муниципальную программу «Безопасный город», утвержденную постановлением администрации города Перми от 20.10.2021 № 921

В соответствии со статьей 179 Бюджетного кодекса Российской Федерации, Федеральным законом от 06 октября 2003 г. № 131-ФЗ «Об общих принципах организации местного самоуправления в Российской Федерации», постановлением администрации города Перми от 25 сентября 2013 г. № 781 «Об утверждении Порядка принятия решений о разработке муниципальных программ, их формирования и реализации» администрация города Перми ПОСТАНОВЛЯЕТ:

1. Утвердить прилагаемые изменения в муниципальную программу «Безопасный город», утвержденную постановлением администрации города Перми от 20 октября 2021 г. № 921 (в ред. от 22.12.2021 № 1182, от 03.02.2022 № 63, от 05.04.2022 № 249, от 26.05.2022 № 407, от 10.06.2022 № 470, от 13.07.2022 № 598, от 20.09.2022 № 825, от 18.10.2022 № 973, от 25.10.2022 № 1074, от 25.11.2022 № 1195, от 07.12.2022 № 1249, от 26.12.2022 № 1365, от 01.02.2023 № 66, от 15.02.2023 № 106, от 20.03.2023 № 215, от 17.04.2023 № 308, от 24.05.2023 № 415, от 09.06.2023 № 473, от 28.07.2023 № 650, от 10.10.2023 № 956, от 18.10.2023 № 1071, от 18.10.2023 № 1115, от 17.11.2023 № 1268, от 11.12.2023 № 1395, от 25.12.2023 № 1458, от 26.12.2023 № 1479, от 02.02.2024 № 69).

2. Настоящее постановление вступает в силу со дня официального опубликования в печатном средстве массовой информации «Официальный бюллетень органов местного самоуправления муниципального образования город Пермь».

3. Управлению по общим вопросам администрации города Перми обеспечить опубликование настоящего по-

становления в печатном средстве массовой информации «Официальный бюллетень органов местного самоуправления муниципального образования город Пермь».

4. Информационно-аналитическому управлению администрации города Перми обеспечить опубликование (обнародование) настоящего постановления на официальном сайте муниципального образования город Пермь в информационно-телекоммуникационной сети Интернет.

5. Контроль за исполнением настоящего постановления возложить на заместителя главы администрации города Перми Турова А.М.

И.о. Главы города Перми

О.Н. Андрианова

УТВЕРЖДЕНЫ
 постановлением администрации
 города Перми
 от 22.03.2024 № 219

ИЗМЕНЕНИЯ
в муниципальную программу «Безопасный город», утвержденную постановлением администрации города Перми от 20 октября 2021 г. № 921

1. В разделе «Паспорт муниципальной программы «Безопасный город» строку 9 изложить в следующей редакции:

9	Объемы и источники финансирования программы (подпрограммы)	2022 год план	2023 год план	2024 год план	2025 год план	2026 год план
	программа, всего (тыс. руб.), в том числе	224 139,46644	242 144,65187	367 909,61703	401 645,200	254 241,800
	бюджет города Перми	222 020,94256	234 208,56437	358 127,986	400 197,300	252 793,900
	бюджет города Перми (неиспользованные ассигнования отчетного года)	397,92032	6 506,68750	8333,73103	0,0	0,0
	бюджет Пермского края	1 720,60356	1 429,400	1 447,900	1 415,600	1 415,600
	подпрограмма 1.1, всего (тыс. руб.), в том числе	14 926,500	15 482,300	15 500,800	15 500,800	15 500,800
	бюджет города Перми	13 484,500	14 052,900	14 052,900	14 052,900	14 052,900
	бюджет Пермского края	1 442,000	1 429,400	1 447,900	1 447,900	1 447,900
	подпрограмма 1.2, всего (тыс. руб.), в том числе	201 225,59544	206 695,93370	309 827,696	366 411,700	214 442,800
	бюджет города Перми	200 549,07156	200 218,64920	309 827,696	366 411,700	214 442,800
	бюджет города Перми (неиспользованные ассигнования отчетного года)	397,92032	6 477,28450	0,0	0,0	0,0
	бюджет Пермского края	278,60356	0,0	0,0	0,0	0,0
	подпрограмма 1.3, всего (тыс. руб.), в том числе	7 987,37100	19 966,41817	42 581,12200	19 732,700	24 298,200
	бюджет города Перми	7 987,37100	19 937,01517	34 247,390	19 732,700	24 298,200
	бюджет города Перми (неиспользованные ассигнования отчетного года)	0,0	29,40300	8333,73200	0,0	0,0

2. В разделе «Система программных мероприятий подпрограммы 1.1. «Содействие в снижении уровня преступности на территории города Перми» муниципальной программы «Безопасный город»:

2.1. строку 1.1.1.1.1 изложить в следующей редакции:

1.1.1.1.1	количество часов дежурств	час.	110 880	110 880	110 880	110 880	110 880	ДОБ	бюджет города Перми	4 441,700	4 441,700	4 441,700	4 441,700	4 441,700
									бюджет Пермского края	1 442,000	1 429,400	1 447,900	1 447,900	1 447,900

2.2. строку «Итого по мероприятию 1.1.1.1.1, в том числе по источникам финансирования» изложить в следующей редакции:

Итого по мероприятию 1.1.1.1.1, в том числе по источникам финансирования	итого	5 883,700	5 871,100	5 889,600	5 889,600	5 889,600
	бюджет города Перми	4 441,700	4 441,700	4 441,700	4 441,700	4 441,700
	бюджет Пермского края	1 442,000	1 429,400	1 447,900	1 447,900	1 447,900

2.3. строку «Итого по основному мероприятию 1.1.1.1, в том числе по источникам финансирования» изложить в следующей редакции:

Итого по основному мероприятию 1.1.1.1, в том числе по источникам финансирования	итого	5 883,700	5 871,100	5 889,600	5 889,600	5 889,600
	бюджет города Перми	4 441,700	4 441,700	4 441,700	4 441,700	4 441,700
	бюджет Пермского края	1 442,000	1 429,400	1 447,900	1 447,900	1 447,900

2.4. строку «Итого по задаче 1.1.1, в том числе по источникам финансирования» изложить в следующей редакции:

Итого по задаче 1.1.1, в том числе по источникам финансирования	итого	5 983,700	5 971,100	5 989,600	5 989,600	5 989,600
	бюджет города Перми	4 541,700	4 541,700	4 541,700	4 541,700	4 541,700
	бюджет Пермского края	1 442,000	1 429,400	1 447,900	1 447,900	1 447,900

2.5. строку 1.1.2.1.1.9 изложить в следующей редакции:

1.1.2.1.1.9	количество проведенных родительских собраний при участии специалистов в области профилактики потребления ПАВ	ед.	74	74	74	74	74	бюджет города Перми	333,000	333,000	333,000	333,000	333,000
-------------	--	-----	----	----	----	----	----	---------------------	---------	---------	---------	---------	---------

2.6. строку «Всего по подпрограмме 1.1, в том числе по источникам финансирования» изложить в следующей редакции:

Всего по подпрограмме 1.1, в том числе по источникам финансирования	всего	14 926,500	15 482,300	15 500,800	15 500,800	15 500,800
	бюджет города Перми	13 484,500	14 052,900	14 052,900	14 052,900	14 052,900
	бюджет Пермского края	1 442,000	1 429,400	1 447,900	1 447,900	1 447,900

3. В разделе «Система программных мероприятий подпрограммы 1.2 «Предупреждение и ликвидация чрезвычайных ситуаций природного и техногенного характера, совершенствование гражданской обороны на территории города Перми» муниципальной программы «Безопасный город»:

3.1. в графе 13 строки 1.2.2.1.1.1 цифры «86 779,300» заменить цифрами «87 442,996»;

3.2. строку «Итого по мероприятию 1.2.2.1.1, в том числе по источникам финансирования» изложить в следующей редакции:

Итого по мероприятию 1.2.2.1.1, в том числе по источникам финансирования	82 445,508	88 332,900	87 442,996	89 495,700	89 495,700
--	------------	------------	------------	------------	------------

3.3. в графе 4 строки «Итого по мероприятию 1.2.2.1.2, в том числе по источникам финансирования» цифры «6 485 085» заменить цифрами «6 485,085»;

3.4. строку «Итого по основному мероприятию 1.2.2.1, в том числе по источникам финансирования» изложить в следующей редакции:

Итого по основному мероприятию 1.2.2.1, в том числе по источникам финансирования	итого	89 563,452,56	94 956,402	96 162,096	98 523,800	98 523,800
	бюджет города Перми	89 284,849	94 956,402	96 162,096	98 523,800	98 523,800
	бюджет Пермского края	278,60356	0,0	0,0	0,0	0,0

3.5. строки «Итого по задаче 1.2.2, в том числе по источникам финансирования», «Всего по подпрограмме 1.2, в том числе по источникам финансирования» изложить в следующей редакции:

Итого по задаче 1.2.2, в том числе по источникам финансирования	итого	106 441,07288	101 433,68650	153 845,996	250 492,700	98 523,800	
	бюджет города Перми	105 764,549	94 956,402	153 845,996	250 492,700	98 523,800	
	бюджет города Перми (неиспользованные ассигнования отчетного года)	397,92032	28450	0,0	0,0	0,0	
	бюджет Пермского края	278,60356	0,0	0,0	0,0	0,0	
	всего	201 225,596	206 695,93370	309 827,696	366 411,700	214 442,800	
	бюджет города Перми	200 549,072	200 218,64920	309 827,696	366 411,700	214 442,800	
	бюджет города Перми (неиспользованные ассигнования отчетного года)	397,92032	28450	0,0	0,0	0,0	
	бюджет Пермского края	278,60356	0,0	0,0	0,0	0,0	
	Всего по подпрограмме 1.2, в том числе по источникам финансирования						

4. В разделе «Система программных мероприятий подпрограммы 1.3 «Обеспечение первичных мер пожарной безопасности, отнесенных к полномочиям органов местного самоуправления» муниципальной программы «Безопасный город»:

4.1. строку 1.3.1.1.3.1 изложить в следующей редакции:

1.3.1.1.3.1	количество обследованных бесхозяйных источников противопожарного водоснабжения (пожарных водоемов, резервуаров, емкостей)	ед.	-	-	3	-	-	-	АМР	бюджет города Перми	0,0	0,0	492,900	0,0	0,0
	итого по ПНР	ед.	-	-	4	-	-	-	АКР	бюджет города Перми	0,0	0,0	180,000	0,0	0,0
		ед.	-	-	7	-	-	-		бюджет города Перми	0,0	0,0	672,900	0,0	0,0

4.2. строку 1.3.1.1.3.5 изложить в следующей редакции:

1.3.1.1.3.5	количество обследованных муниципальных источников противопожарного водоснабжения (пожарных водоемов, резервуаров, емкостей)	ед.	3	3	-	-	-	-	АМР, МКУ «Благоустройство МР»	бюджет города Перми	492,900	480,000	0,0	0,0	0,0
		ед.	-	10	-	-	-	-	АКР, МКУ «Благоустройство КР»	бюджет города Перми	0,0	1 353,940	0,0	0,0	0,0
		ед.	-	-	3	10	-	-	АКР	бюджет города Перми	0,0	0,0	1 076,700	1 686,700	0,0
	итого по ПНР	ед.	3	13	3	10	-	-		бюджет города Перми	492,900	1 835,333	1 076,700	1 686,700	0,0

4.3. строки 1.3.1.1.3.7-1.3.1.1.3.9 изложить в следующей редакции:

1.3.1.1.3.7	количество муниципальных источников противопожарного водоснабжения (пожарных водоемов, резервуаров, емкостей), находящихся на содержании	ед.	13	14	-	-	-	-	АДР, МКУ «Благоустройство ДР»	бюджет города Перми	355,000	99,65426	0,0	0,0	0,0
		ед.	3	4	-	-	-	-	АИР, МКУ «Благоустройство ИР»	бюджет города Перми	64,600	152,511	0,0	0,0	0,0
		ед.	10	10	-	-	-	-	АКР, МКУ «Благоустройство КР»	бюджет города Перми	349,056	365,928	0,0	0,0	0,0
		ед.	4	4	-	-	-	-	АЛР, МКУ «Благоустройство ЛР»	бюджет города Перми	240,700	233,400	0,0	0,0	0,0
		ед.	12	13	-	-	-	-	АМР, МКУ «Благоустройство МР»	бюджет города Перми	66,400	89,000	0,0	0,0	0,0
		ед.	22	22	-	-	-	-	АОР, МКУ «Благоустройство ОР»	бюджет города Перми	596,200	436,311	0,0	0,0	0,0
		ед.	2	2	-	-	-	-	АСР, МКУ «Благоустройство СР»	бюджет города Перми	71,700	100,173	0,0	0,0	0,0
		ед.	3	3	-	-	-	-	АПНЛ, МКУ «Благоустройство ПНЛ»	бюджет города Перми	58,800	115,592	0,0	0,0	0,0

		ед.	-	-	2	2	2	2	АСР	бюджет го-рода Перми	0,0	0,0	7,200	7,200	7,200
		ед.	-	-	1	1	1	1	АДР	бюджет го-рода Перми	0,0	0,0	11,300	11,300	11,300
	итого по ПНР	ед.	25	21	21	-	21	21		бюджет го-рода Перми	160,192	85,455	74,620	75,300	75,300
1.3.1.1.3.9	количество источников противопожарного водоснабжения (пожарных водоемов, резервуаров) и пирсов, за которые оплачен налог на имущество	ед.	11	11	-	-	-	-	АКР, МКУ «Благоустройство КР»	бюджет го-рода Перми	98,472	115,488	0,0	0,0	0,0
		ед.	12	12	-	-	-	-	АМР, МКУ «Благоустройство МР»	бюджет го-рода Перми	35,577	119,000	0,0	0,0	0,0
		ед.	2	2	-	-	-	-	АПНЛ, МКУ «Благоустройство ПНЛ»	бюджет го-рода Перми	44,781	46,208	0,0	0,0	0,0
		ед.	3	4	-	-	-	-	АИР, МКУ «Благоустройство ИР»	бюджет го-рода Перми	24,936	48,318	0,0	0,0	0,0
		ед.	8	8	-	-	-	-	АДР, МКУ «Благоустройство ДР»	бюджет го-рода Перми	49,974	48,028	0,0	0,0	0,0
		ед.	3	3	-	-	-	-	АСР, МКУ «Благоустройство СР»	бюджет го-рода Перми	106,047	107,102	0,0	0,0	0,0
		ед.	15	15	-	-	-	-	АОР, МКУ «Благоустройство ОР»	бюджет го-рода Перми	255,516	275,990	0,0	0,0	0,0
		ед.	-	-	11	11	11	11	АКР	бюджет го-рода Перми	0,0	0,0	117,000	117,000	117,000
		ед.	-	-	12	12	12	12	АМР	бюджет го-рода Перми	0,0	0,0	143,200	143,200	143,200
		ед.	-	-	2	2	2	2	АПНЛ	бюджет го-рода Перми	0,0	0,0	54,380	53,700	53,700
		ед.	-	-	4	4	4	4	АИР	бюджет го-рода Перми	0,0	0,0	220,986	32,100	32,100
		ед.	-	-	8	8	8	8	АДР	бюджет го-рода Перми	0,0	0,0	60,400	60,400	60,400
		ед.	-	-	3	3	3	3	АСР	бюджет го-рода Перми	0,0	0,0	105,100	105,100	105,100
		ед.	-	-	15	15	15	15	АОР	бюджет го-рода Перми	0,0	0,0	301,800	301,800	301,800
		итого по ПНР	ед.	54	55	55	55	55		бюджет го-рода Перми	615,303	761,646	1002,866	813,300	813,300

4.4. строку «Итого по мероприятию 1.3.1.1.3, в том числе по источникам финансирования» изложить в следующей редакции:

Итого по мероприятию 1.3.1.1.3, в том числе по источникам финансирования	бюджет города Перми	3 305,644	4 786,16926	7 476,690	8 723,400	3 993,800
--	---------------------	-----------	-------------	-----------	-----------	-----------

4.5. строки «Итого по основному мероприятию 1.3.1.1, в том числе по источникам финансирования», «Итого по задаче 1.3.1, в том числе по источникам финансирования» изложить в следующей редакции:

Итого по основному мероприятию 1.3.1.1, в том числе по источникам финансирования	итого	5 075,625	6 887,97226	9 250,090	10 496,800	5 767,200
	бюджет города Перми	5 075,625	6 879,56926	9 250,090	10 496,800	5 767,200
	бюджет города Перми (неиспользованные ассигнования отчетного года)	0,0	8,403	0,0	0,0	0,0
Итого по задаче 1.3.1, в том числе по источникам финансирования	итого	5 075,625	6 887,97226	9 250,090	10 496,800	5 767,200
	бюджет города Перми	5 075,625	6 879,56926	9 250,090	10 496,800	5 767,200
	бюджет города Перми (неиспользованные ассигнования отчетного года)	0,0	8,403	0,0	0,0	0,0

4.6. строку 1.3.2.1.3.1 изложить в следующей редакции:

1.3.2.1.3.1	ед.	-	-	1	-	-	МКУ «УТЗ»	бюджет города Перми	0,0	314,485	0,0	0,0	0,0
разработанная проектная документация на строительство пожарного резервуара в микрорайоне Чапаевский Орджоникидзевского района города Перми	ед.	-	-	1	-	-	МКУ «УТЗ»	бюджет города Перми (неиспользованные ассигнования отчетного года)	0,0	0,0	314,485	0,0	0,0

4.7. строку «Итого по мероприятию 1.3.2.1.3, в том числе по источникам финансирования» изложить в следующей редакции:

Итого по мероприятию 1.3.2.1.3, в том числе по источникам финансирования		итого	0,0	314,485	7 888,485	0,0	0,0
		бюджет города Перми	0,0	314,485	7 574,000	0,0	0,0
		бюджет города Перми (неиспользованные ассигнования отчетного года)	0,0	0,0	314,485	0,0	0,0

4.8. строку 1.3.2.1.6.1 изложить в следующей редакции:

1.3.2.1.6.1	разработанная проектная документация на строительство пожарного резервуара в микрорайоне Центральная усадьба по ул. Бобруйской Мотовилихинского района города Перми	ед.	-	1	-	-	МКУ «УТЗ»	бюджет города Перми	0,0	314,485	0,0	0,0
	разработанная проектная документация на строительство пожарного резервуара в микрорайоне Центральная усадьба по ул. Бобруйской Мотовилихинского района города Перми (неиспользованные ассигнования отчетного года)	ед.	-	-	1	-	МКУ «УТЗ»	бюджет города Перми (неиспользованные ассигнования отчетного года)	0,0	0,0	314,485	0,0

4.9. строку «Итого по мероприятию 1.3.2.1.6, в том числе по источникам финансирования» изложить в следующей редакции:

Итого по мероприятию 1.3.2.1.6, в том числе по источникам финансирования		итого	0,0	314,485	7 887,985	0,0	0,0
		бюджет города Перми	0,0	314,485	7 573,500	0,0	0,0
		бюджет города Перми (неиспользованные ассигнования отчетного года)	0,0	0,0	314,485	0,0	0,0

4.10. строки 1.3.2.1.10.1, 1.3.2.1.10.2 изложить в следующей редакции:

1.3.2.1.10.1	разработанная проектная документация на строительство пожарного резервуара в д. Ласьвинские хутора Кировского района города Перми	ед.	-	1	-	-	-	МКУ «УТЗ»	бюджет города Перми	0,0	306,46883	0,0	0,0	0,0
	разработанная проектная документация на строительство пожарного резервуара в д. Ласьвинские хутора Кировского района города Перми (невыполнение показателя за отчетный год)	ед.	-	-	1	-	-	МКУ «УТЗ»	бюджет города Перми (неиспользованные ассигнования отчетного года)	0,0	0,0	306,46883	0,0	0,0
1.3.2.1.10.2	построенный пожарный резервуар в д. Ласьвинские хутора Кировского района города Перми	ед.	-	1	-	-	-	МКУ «УТЗ»	бюджет города Перми	0,0	7 398,29220	0,0	0,0	0,0
	построенный пожарный резервуар в д. Ласьвинские хутора Кировского района города Перми (невыполнение показателя за отчетный год)	ед.	-	-	1	-	-	МКУ «УТЗ»	бюджет города Перми (неиспользованные ассигнования отчетного года)	0,0	0,0	7 398,29317	0,0	0,0

4.11. строку «Итого по мероприятию 1.3.2.1.10, в том числе по источникам финансирования» изложить в следующей редакции:

Итого по мероприятию 1.3.2.1.10, в том числе по источникам финансирования	итого	0,0	7 729,262	7 704,762	0,0	0,0
	бюджет города Перми	0,0	7 729,262	0,0	0,0	0,0
	бюджет города Перми (неиспользованные ассигнования отчетного года)	0,0	0,0	7 704,762	0,0	0,0

4.12. строки «Итого по основному мероприятию 1.3.2.1, в том числе по источникам финансирования», «Итого по задаче 1.3.2, в том числе по источникам финансирования», «Всего по подпрограмме 1.3, в том числе по источникам финансирования» изложить в следующей редакции:

Итого по основному мероприятию 1.3.2.1, в том числе по источникам финансирования	итого	7 987,371	13 078,44591	33 331,03103	9 235,900	18 531,000
	бюджет города Перми	7 987,371	13 057,44591	24 997,300	9 235,900	18 531,000
	бюджет города Перми (неиспользованные ассигнования отчетного года)	0,0	21,000	8 333,73103	0,0	0,0
Итого по задаче 1.3.2, в том числе по источникам финансирования	итого	7 987,371	13 078,44591	33 331,03103	9 235,900	18 531,000
	бюджет города Перми	7 987,371	13 057,44591	24 997,300	9 235,900	18 531,000
	бюджет города Перми (неиспользованные ассигнования отчетного года)	0,0	21,000	8 333,73103	0,0	0,0
Всего по подпрограмме 1.3, в том числе по источникам финансирования	всего	13 062,996	19 966,41817	42 581,121	19 732,700	24 298,200
	бюджет города Перми	13 062,996	19 937,01517	34 247,390	19 732,700	24 298,200
	бюджет города Перми (неиспользованные ассигнования отчетного года)	0,0	29,403	8 333,73103	0,0	0,0

4.13. в приложении:

4.13.1. в таблице 2:

4.13.1.1. строку 11 изложить в следующей редакции:

11	Сроки осуществления капитальных вложений в объект капитального строительства	2024
----	--	------

4.13.1.2. строки 14, 15 изложить в следующей редакции:

14	Объемы и источники финансирования осуществления капитальных вложений в объект по годам реализации	Источники финансирования	всего	2024 год
		бюджет города Перми	7 888,485	7 888,485
15	Ожидаемый конечный результат осуществления капитальных вложений в объект по годам осуществления капитальных вложений	ед. изм.	значение	год реализации
		ед.	1	2024
		ед.	1	2024

4.13.1.3. строку 19 изложить в следующей редакции:

19	Практические действия по осуществлению капитальных вложений в объект	мероприятия по осуществлению капитальных вложений в объект	срок реализации
		разработка проектной документации	2024
		выполнение работ по строительству	2024

4.13.2. в таблице 5:
4.13.2.1. строки 14, 15 изложить в следующей редакции:

14	Объемы и источники финансирования осуществления капитальных вложений в объект по годам реализации	Источник финансирования бюджет города Перми	всего 7 896,985	2018 год 9,000	2024 год 7 887,985
15	Ожидаемый конечный результат осуществления капитальных вложений в объект по годам осуществления капитальных вложений	бюджет города Перми	ед. изм.	значение	год реализации
	выполненные кадастровые работы и постановка образованного земельного участка на государственный кадастровый учет		ед.	1	2018
	разработанная проектная документация		ед.	1	2024
	построенный пожарный резервуар		ед.	1	2024

4.13.2.2. строку 19 изложить в следующей редакции:

19	Практические действия по осуществлению капитальных вложений в объект	мероприятия по осуществлению капитальных вложений в объект	срок реализации
		выполненные кадастровые работы и постановка образованного земельного участка на государственный кадастровый учет	2018
		разработка проектной документации	2024
		выполнение работ по строительству	2024

4.13.3. в таблице 9:
4.13.3.1. строку 11 изложить в следующей редакции:

11	Сроки осуществления капитальных вложений в объект капитального строительства	2023 - 2024
----	--	-------------

4.13.3.2. строки 13-15 изложить в следующей редакции:

13	Сметная стоимость объекта муниципальной собственности Перми, тыс. руб.	7729,26297; 306,46883 - разработка проектной документации; 7398,29317 - выполнение строительно-монтажных работ 24,50097 - выполненные работы по технической инвентаризации и паспортизации			
14	Объемы и источники финансирования осуществления капитальных вложений в объект по годам реализации	Источник финансирования бюджет города Перми	всего 7 729,26297	2023 год 24,50097	2024 год 7 704,762
15	Ожидаемый конечный результат осуществления капитальных вложений по годам осуществления капитальных вложений	бюджет города Перми	ед. изм.	значение	год реализации
	разработанная проектная документация		ед.	1	2024
	построенный пожарный резервуар		ед.	1	2024
	выполненные работы по технической инвентаризации и паспортизации		ед.	1	2023

4.13.3.3. строку 19 изложить в следующей редакции:

19	Практические действия по осуществлению капитальных вложений в объект	мероприятия по осуществлению капитальных вложений в объект	срок реализации	
		разработка проектной документации	2024	
		выполнение работ по строительству	2024	
		выполненные работы по технической инвентаризации и паспортизации	2023	

5. В разделе «Таблица показателей конечного результата муниципальной программы «Безопасный город» строку 1.3.2 изложить в следующей редакции:

1.3.2	Задача. Материально-техническое обеспечение пожарной безопасности муниципального образования							
	Доля имеющихся источников противопожарного водоснабжения (пожарных водоемов, резервуаров, емкостей) от минимально необходимого количества источников противопожарного водоснабжения (пожарных водоемов, резервуаров, емкостей)	%	50,6	51,8	51,8	53,0	54,8	
	Количество построенных источников противопожарного водоснабжения (пожарных водоемов, резервуаров)	ед.	1	1	4	1	2	

6. В приложении 1:

6.1. строки 1.1.1.1.1.1, «Итого по мероприятию 1.1.1.1.1, в том числе по источникам финансирования» изложить в следующей редакции:

1.1.1.1.1.1	Предоставление выплаты материального стимулирования народным дружинникам за участие в охране общественного порядка	ДОБ	01.01.2024	31.12.2024	количество часов дежурств	час.	110 880	бюджет города Перми	4 441,700
					количество дружинников	чел.	210	бюджет города Перми	0,0
Итого по мероприятию 1.1.1.1.1, в том числе по источникам финансирования								итого	5 889,600
								бюджет города Перми	4 441,700
								бюджет Пермского края	1 447,900

6.2. строку «Итого по основному мероприятию 1.1.1.1, в том числе по источникам финансирования» изложить в следующей редакции:

Итого по основному мероприятию 1.1.1.1, в том числе по источникам финансирования		итого	5 889,600
		бюджет города Перми	4 441,700
		бюджет Пермского края	1 447,900

6.3. строку «Итого по задаче 1.1.1, в том числе по источникам финансирования» изложить в следующей редакции:

Итого по задаче 1.1.1, в том числе по источникам финансирования		итого	5 989,600
		бюджет города Перми	4 541,700
		бюджет Пермского края	1 447,900

6.4. строку 1.1.2.1.1.11 изложить в следующей редакции:

1.1.2.1.1.11	Проведение родительских собраний при участии специалистов в области профилактики потребления ПАВ	ДО, подведомственные МОУ	01.01.2024	31.12.2024	количество проведенных родительских собраний	ед.	74	бюджет города Перми	333,000
--------------	--	--------------------------	------------	------------	--	-----	----	---------------------	---------

6.5. строку «Всего по подпрограмме 1.1, в том числе по источникам финансирования» изложить в следующей редакции:

Всего по подпрограмме 1.1, в том числе по источникам финансирования		всего		15 500,800
		бюджет города Перми		14 052,900
		бюджет Пермского края		1 447,900

7. В приложении 2:

7.1. строки 1.2.2.1.1.1, «Итого по мероприятию 1.2.2.1.1, в том числе по источникам финансирования» изложить в следующей редакции:

1.2.2.1.1.1	Организация деятельности аварийно-спасательной службы	МКУ «ПГСС»	01.01.2024	31.12.2024	количество объёмов размещения подразделений МКУ «ПГСС»	ед.	3	бюджет города Перми	87 442,996
Итого по мероприятию 1.2.2.1.1, в том числе по источникам финансирования									87 442,996

7.2. строку «Итого по основному мероприятию 1.2.2.1, в том числе по источникам финансирования» изложить в следующей редакции:

Итого по основному мероприятию 1.2.2.1, в том числе по источникам финансирования		бюджет города Перми		96 162,096
--	--	---------------------	--	------------

7.3. строки «Итого по задаче 1.2.2, в том числе по источникам финансирования», «Итого по подпрограмме 1.2, в том числе по источникам финансирования» изложить в следующей редакции:

Итого по задаче 1.2.2, в том числе по источникам финансирования		бюджет города Перми		153 845,996
Всего по подпрограмме 1.2, в том числе по источникам финансирования		бюджет города Перми		309 827,696

8. В приложении 3:

8.1. строку 1.3.1.1.3.3 изложить в следующей редакции:

1.3.1.1.3.3	Проведение подготовки к обследованию, обследования, подготовка проектно-сметной документации на ремонт бесхозяйных источников противопожарного водоснабжения (пожарных водоемов, резервуаров, емкостей)	АМР	01.04.2024	01.08.2024	количество обследованных бесхозяйных источников противопожарного водоснабжения (пожарных водоемов, резервуаров, емкостей)	ед.	3	бюджет города Перми	492,900

8.2. строки 1.3.1.1.3.8-1.3.1.1.3.10 изложить в следующей редакции:

1.3.1.1.3.8	Разработка технического задания для проведения электронного аукциона на выполнение работ по подготовке к обследованию, обследованию, подготовке проектно-сметной документации на ремонт муниципальных источников противопожарного водоснабжения (пожарных водоемов, резервуаров, емкостей)	АКР	01.02.2024	01.04.2024	разработанное техническое задание	ед.	3	бюджет города Перми	0,0
1.3.1.1.3.9	Проведение электронного аукциона и заключение муниципального контракта по подготовке к обследованию, обследованию, подготовке проектно-сметной документации на ремонт муниципальных источников противопожарного водоснабжения (пожарных водоемов, резервуаров, емкостей)		02.04.2024	01.06.2024	протокол подведения итогов электронного аукциона заключенный муниципальный контракт	ед.	3 3	бюджет города Перми	0,0
1.3.1.1.3.10	Проведение подготовки к обследованию, обследованию, подготовке проектно-сметной документации на ремонт муниципальных источников противопожарного водоснабжения (пожарных водоемов, резервуаров, емкостей)		02.06.2024	01.09.2024	количество обследованных муниципальных источников противопожарного водоснабжения (пожарных водоемов, резервуаров, емкостей) количество актов выполненных работ	ед.	3 3	бюджет города Перми	1 076, 700

8.3. строку 1.3.1.1.3.16 изложить в следующей редакции:

1.3.1.1.3.16	Содержание и текущий ремонт муниципальных источников противопожарного водоснабжения (пожарных водоемов, резервуаров, емкостей)	АОР	01.01.2024	31.12.2024	количество объектов на содержании	ед.	22	бюджет города Перми	591,604
--------------	--	-----	------------	------------	-----------------------------------	-----	----	---------------------	---------

8.4. строку 1.3.1.1.3.23 изложить в следующей редакции:

1.3.1.1.3.23	Оплата земельного налога за земельные участки	АПНЛ	01.01.2024	31.12.2024	количество земельных участков, за которые оплачен земельный налог	ед.	4	бюджет города Перми	5,920
--------------	---	------	------------	------------	---	-----	---	---------------------	-------

8.5. строки 1.3.1.1.3.28, 1.3.1.1.3.29 изложить в следующей редакции:

1.3.1.1.3.28	Оплата налога на имущество по источникам противопожарного водоснабжения (пожарные водоемы, резервуары)	АПНЛ	01.01.2024	31.12.2024	количество источников водоснабжения (пожарных водоемов, резервуаров), за которые оплачен налог на имущество	ед.	2	бюджет города Перми	54,380
1.3.1.1.3.29	Оплата налога на имущество по источникам противопожарного водоснабжения (пожарные водоемы, резервуары)	АИР	01.01.2024	31.12.2024	количество источников водоснабжения (пожарных водоемов, резервуаров), за которые оплачен налог на имущество	ед.	4	бюджет города Перми	220,986

8.6. после строки 1.3.1.1.3.32 дополнить строками 1.3.1.1.3.33-1.3.1.1.3.35 следующего содержания:

1.3.1.1.3.33	Разработка технического задания для проведения электронного аукциона на выполнение работ по технической инвентаризации и паспортизации бесхозяйных источников противопожарного водоснабжения (пожарных водоемов, резервуаров, емкостей)	АКР	09.01.2024	29.02.2024	разработанное техническое задание	ед.	4	бюджет города Перми	0,0
1.3.1.1.3.34	Проведение электронного аукциона и заключение муниципального контракта на выполнение работ по технической инвентаризации и паспортизации бесхозяйных источников водоснабжения (пожарных водоемов, резервуаров, емкостей)		01.03.2024	30.04.2024	протокол подведения итогов электронного аукциона заключенный муниципальный контракт	ед.	4 4	бюджет города Перми	0,0
1.3.1.1.3.35	Проведение работ по технической инвентаризации и паспортизации бесхозяйных источников противопожарного водоснабжения (пожарных водоемов, резервуаров, емкостей)		01.05.2024	16.09.2024	количество инвентаризованных и паспортизованных бесхозяйных источников противопожарного водоснабжения (пожарных водоемов, резервуаров, емкостей) количество актов выполненных работ	ед.	4 4	бюджет города Перми	180,000

8.7. строку «Итого по мероприятию 1.3.1.1.3, в том числе по источникам финансирования» изложить в следующей редакции:

Итого по мероприятию 1.3.1.1.3, в том числе по источникам финансирования	бюджет города Перми	7 476,690
--	---------------------	-----------

8.8. строки «Итого по основному мероприятию 1.3.1.1, в том числе по источникам финансирования», «Итого по задаче 1.3.1, в том числе по источникам финансирования» изложить в следующей редакции:

Итого по основному мероприятию 1.3.1.1, в том числе по источникам финансирования	бюджет города Перми	9 250,090
Итого по задаче 1.3.1, в том числе по источникам финансирования	бюджет города Перми	9 250,090

8.9. строку 1.3.2.1.3.1 изложить в следующей редакции:

1.3.2.1.3.1	Разработка проектной документации для строительства пожарного резервуара в микрорайоне Чапаевский Орджоникидзевского района города Перми	МКУ «УТЗ»	01.01.2024	26.04.2024	разработанная проектная документация (невыполнение показа тела за 2023 год)	ед.	1	бюджет города Перми (неиспользованные ассигнования 2023 года)	314,485
-------------	--	-----------	------------	------------	---	-----	---	---	---------

8.10. после строки 1.3.2.1.3.1 дополнить строкой 1.3.2.1.3.2 следующего содержания:

1.3.2.1.3.2	Выполнение работ по строительству пожарного резервуара в микрорайоне Чапаевский Орджоникидзевского района города Перми	МКУ «УТЗ»	01.05.2024	01.10.2024	акт выполненных работ по строительству пожарного резервуара	ед.	1	бюджет города Перми	7 574,000
-------------	--	-----------	------------	------------	---	-----	---	---------------------	-----------

8.11. строку «Итого по мероприятию 1.3.2.1.3, в том числе по источникам финансирования» изложить в следующей редакции:

Итого по мероприятию 1.3.2.1.3, в том числе по источникам финансирования	итого	7 888,485
	бюджет города Перми	7 574,000
	бюджет города Перми (неиспользованные ассигнования 2023 года)	314,485

8.12. строку 1.3.2.1.6.1 изложить в следующей редакции:

1.3.2.1.6.1	Разработка проектной документации для строительства пожарного резервуара в микрорайоне Центральная усадьба по ул. Бобруйской Мотовилихинского района города Перми	МКУ «УТЗ»	01.01.2024	26.04.2024	разработанная проектная документация (невыполнение показателя за 2023 год)	ед.	1	бюджет города Перми (неиспользованные ассигнования 2023 года)	314,485
-------------	---	-----------	------------	------------	--	-----	---	---	---------

8.13. после строки 1.3.2.1.6.1 дополнить строкой 1.3.2.1.6.2 следующего содержания:

1.3.2.1.6.2	Выполнение работ по строительству пожарного резервуара в микрорайоне Центральная усадьба по ул. Бобруйской Мотовилихинского района города Перми	МКУ «УТЗ»	01.05.2024	01.10.2024	акт выполненных работ по строительству пожарного резервуара	ед.	1	бюджет города Перми	7 573,500
-------------	---	-----------	------------	------------	---	-----	---	---------------------	-----------

8.14. строку «Итого по мероприятию 1.3.2.1.6, в том числе по источникам финансирования» изложить в следующей редакции:

Итого по мероприятию 1.3.2.1.6, в том числе по источникам финансирования	итого	7 887,985
	бюджет города Перми	7 573,500
	бюджет города Перми (неиспользованные ассигнования 2023 года)	314,485

8.15. после строки «Итого по мероприятию 1.3.2.1.6, в том числе по источникам финансирования» дополнить строками 1.3.2.1.10, 1.3.2.1.10.1, 1.3.2.1.10.2, «Итого по мероприятию 1.3.2.1.10, в том числе по источникам финансирования» следующего содержания:

1.3.2.1.10	Строительство пожарного резервуара в д. Ласьвинские хутора Кировского района города Перми								
1.3.2.1.10.1	Разработка проектной документации для строительства пожарного резервуара в д. Ласьвинские хутора Кировского района города Перми	МКУ «УТЗ»	01.01.2024	03.07.2024	разработанная проектная документация (невыполнение показа-теля за 2023 год)	ед.	1	бюджет города Перми (неиспользованные ассигнования 2023 года)	306,46883
1.3.2.1.10.2	Выполнение работ по строительству пожарного резервуара в д. Ласьвинские хутора Кировского района города Перми	МКУ «УТЗ»	04.07.2024	08.12.2024	акт выполненных работ по строительству пожарного резервуара (невыполнение показателя за 2023 год)	ед.	1	бюджет города Перми (неиспользованные ассигнования 2023 года)	7 398,29317
Итого по мероприятию 1.3.2.1.10, в том числе по источникам финансирования									
								итого	7 704,762
								бюджет города Перми (неиспользованные ассигнования 2023 года)	7 704,762

8.16. строки «Итого по основному мероприятию 1.3.2.1, в том числе по источникам финансирования», «Итого по задаче 1.3.2, в том числе по источникам финансирования», «Всего по подпрограмме 1.3, в том числе по источникам финансирования» изложить в следующей редакции:

Итого по основному мероприятию 1.3.2.1, в том числе по источникам финансирования	итого	33 331,032
	бюджет города Перми	24 997,300
	бюджет города Перми (неиспользованные ассигнования 2023 года)	8 333,732
Итого по задаче 1.3.2, в том числе по источникам финансирования	итого	33 331,032
	бюджет города Перми	24 997,300
	бюджет города Перми (неиспользованные ассигнования 2023 года)	8 333,732
Всего по подпрограмме 1.3, в том числе по источникам финансирования	итого	42 581,122
	бюджет города Перми	34 247,390
	бюджет города Перми (неиспользованные ассигнования 2023 года)	8 333,732



АДМИНИСТРАЦИЯ ГОРОДА ПЕРМИ ПОСТАНОВЛЕНИЕ

26.03.2024

№ 220

О внесении изменений в состав рабочей группы по вопросам реализации проекта «Зеленое кольцо» на территории города Перми, утвержденный постановлением администрации города Перми от 19.09.2023 № 842

В соответствии с Уставом города Перми, в целях актуализации правовых актов администрации города Перми администрация города Перми ПОСТАНОВЛЯЕТ:

1. Внести в состав рабочей группы по вопросам реализации проекта «Зеленое кольцо» на территории города Перми, утвержденный постановлением администрации города Перми от 19 сентября 2023 г. № 842, следующие изменения:

1.1. позицию:

«Баскаков
Станислав Александрович - начальник департамента жилищно-коммунального хозяйства администрации города Перми»

изложить в следующей редакции:

«Казанцев
Вадим Леонидович - начальник департамента жилищно-коммунального хозяйства администрации города Перми»;

1.2. позицию:

«Ермолина
Елена Сергеевна - директор муниципального бюджетного учреждения «Институт территориального планирования»

изложить в следующей редакции:

«Ермолина
Елена Сергеевна - директор государственного казенного учреждения Пермского края «Институт регионального и городского планирования» (по согласованию)»;

1.3. позицию:

«Шушпанова
Наталья Алексеевна - начальник информационно-аналитического управления администрации города Перми»

изложить в следующей редакции:

«Усанина
Наталья Валерьевна - и.о. начальника информационно-аналитического управления администрации города Перми».

2. Настоящее постановление вступает в силу со дня официального опубликования в печатном средстве массовой информации «Официальный бюллетень органов местного самоуправления муниципального образования город Пермь».

3. Управлению по общим вопросам администрации города Перми обеспечить опубликование настоящего постановления в печатном средстве массовой информации «Официальный бюллетень органов местного самоуправления муниципального образования город Пермь».

4. Информационно-аналитическому управлению администрации города Перми обеспечить опубликование (обнародование) настоящего постановления на официальном сайте муниципального образования город Пермь в информационно-телекоммуникационной сети Интернет.

5. Контроль за исполнением настоящего постановления возложить на первого заместителя главы администрации города Перми Андрианову О.Н.

Глава города Перми

Э.О. Соснин



АДМИНИСТРАЦИЯ ГОРОДА ПЕРМИ ПОСТАНОВЛЕНИЕ

26.03.2024

№ 221

Об усилении мер пожарной безопасности в весенне-летний пожароопасный период 2024 года на территории города Перми

В соответствии с Лесным кодексом Российской Федерации, Федеральным законом от 21 декабря 1994 г. № 69-ФЗ «О пожарной безопасности», статьей 16 Федерального закона от 06 октября 2003 г. № 131-ФЗ «Об общих принципах организации местного самоуправления в Российской Федерации», Федеральным законом от 22 июля 2008 г. № 123-ФЗ «Технический регламент о требованиях пожарной безопасности», постановлением Правительства Российской Федерации от 16 сентября 2020 г. № 1479 «Об утверждении Правил противопожарного режима в Российской Федерации», Уставом города Перми, в целях предупреждения пожаров и усиления мер пожарной безопасности на территории города Перми в весенне-летний пожароопасный период администрация города Перми ПОСТАНОВЛЯЕТ:

1. Руководителю аппарата администрации города Перми, руководителям функциональных и территориальных органов администрации города Перми усилить меры пожарной безопасности на территории города Перми:

1.1. до 10 апреля 2024 г. разработать и направить в департамент общественной безопасности администрации города Перми планы мероприятий по усилению мер пожарной безопасности в функциональных и территориальных органах администрации города Перми и подведомственных муниципальных учреждениях (далее – План мероприятий), обеспечить их выполнение;

1.2. в весенне-летний пожароопасный период 2024 года ввести ограничения на проведение пожароопасных работ на подведомственной территории;

1.3. до 10 июня 2024 г. организовать проведение с муниципальными служащими и работниками:

1.3.1. занятий по соблюдению мер пожарной безопасности, направленных на профилактику гибели и травматизма людей на пожарах, формированию навыков безопасного поведения людей;

1.3.2. инструктажей по пожарной безопасности и действиям в случае пожара;

1.3.3. тренировок по практической отработке планов эвакуации в случае пожара;

1.4. организовать контроль за соблюдением требований пожарной безопасности в подведомственных муниципальных учреждениях;

1.5. представить отчеты до 13 сентября 2024 г. в:

1.5.1. хозяйственное управление администрации города Перми о выполнении запланированных мероприятий по обеспечению первичных мер пожарной безопасности в административных зданиях, обслуживаемых муниципальным казенным учреждением «Управление по эксплуатации административных зданий города Перми»;

1.5.2. департамент общественной безопасности администрации города Перми о выполнении мероприятий по обеспечению первичных мер пожарной безопасности, за исключением объектов, указанных в пункте 1.5.1 настоящего постановления.

2. Департаменту общественной безопасности администрации города Перми в весенне-летний пожароопасный период 2024 года:

2.1. разработать информационные материалы по противопожарной пропаганде и информированию населения города Перми о мерах пожарной безопасности и разместить в печатных средствах массовой информации;

2.2. разработать видеоролики, сюжеты, программы по противопожарной пропаганде и информированию населения города Перми о мерах пожарной безопасности, направленных на профилактику гибели и травматизма на пожарах, формированию навыков безопасного поведения людей и разместить их на телевидении;

2.3. обеспечить контроль за исполнением Плана мероприятий, за исключением мероприятий, предусмотренных пунктом 1.5.1 настоящего постановления.

3. Департаменту образования администрации города Перми до 13 мая 2024 г. организовать проведение занятий с детьми по соблюдению мер пожарной безопасности, направленных на профилактику гибели и травматизма на пожарах, формированию навыков безопасного поведения детей в каникулярный период.

4. Руководителям территориальных органов администрации города Перми в весенне-летний пожароопасный период 2024 года в пределах административных границ:

4.1. организовать уборку горючих отходов, мусора, тары, опавших листьев, сухой травы;

4.2. обеспечить распространение информации о необходимости соблюдения требований пожарной безопасности, в том числе о запрете сжигания мусора, использования пиротехнических средств, огневых эффектов при проведении развлекательных мероприятий, а также запуска неуправляемых изделий из горючих материалов в соответствии с Правилами противопожарного режима в Российской Федерации, утвержденными постановлением Правительства Российской Федерации от 16 сентября 2020 г. № 1479 (далее – Правила противопожарного режима в Российской Федерации);

4.3. обеспечить соблюдение требований пункта 70 Правил противопожарного режима в Российской Федерации на подведомственных участках;

4.4. информировать в пределах компетенции районный орган надзорной деятельности города Перми Управления надзорной деятельности Главного управления МЧС России по Пермскому краю в случае выявления факта несоблюдения требований по обеспечению беспрепятственного проезда пожарной техники к месту пожара.

5. Департаменту дорог и благоустройства администрации города Перми в весенне-летний пожароопасный период 2024 года в пределах компетенции усилить меры по обеспечению беспрепятственного проезда пожарной техники.

6. Управлению по экологии и природопользованию администрации города Перми в весенне-летний пожароопасный период 2024 года:

6.1. обеспечить реализацию плана противопожарного обустройства лесов на территории Пермского городского лесничества, разработанного на период с 19 февраля 2024 г. по 19 февраля 2029 г.;

6.2. организовать выполнение мероприятий, исключающих возможность перехода огня от лесных и торфяных пожаров на здания и сооружения, расположенные на территории Пермского городского лесничества, обеспечить расчистку дорог противопожарного назначения, а также оборудовать шлагбаумы на пожароопасных участках в соответствии с Лесохозяйственным регламентом Пермского городского лесничества, утвержденным постановлением администрации города Перми от 25 апреля 2022 г. № 312;

6.3. организовать выполнение требований абзаца первого пункта 70 Правил противопожарного режима в Российской Федерации в части создания (обновления) установленных противопожарных минерализованных полос шириной не менее 1,4 метра в соответствии с пунктом 3.2.12 Положения об управлении по экологии и природопользованию администрации города Перми, утвержденного решением Пермской городской Думы от 12 сентября 2006 г. № 218.

7. Департаменту культуры и молодежной политики администрации города Перми при проведении городских мероприятий, посвященных государственным праздникам и юбилейным датам города Перми, с использованием пиротехнических изделий в весенне-летний пожароопасный период 2024 года руководствоваться требованиями Технического регламента Таможенного союза «О безопасности пиротехнических изделий», утвержденного решением Комиссии Таможенного союза от 16 августа 2011 г. № 770, Правилами противопожарного режима в Российской Федерации.

8. Рекомендовать руководителям предприятий, учреждений, организаций, управляющих компаний, товариществ собственников жилья, садоводческим, огородническим и дачным некоммерческим объединениям граждан, жилищно-строительным кооперативам города Перми в весенне-летний пожароопасный период 2024 года организовать соблюдение Правил противопожарного режима в Российской Федерации, в том числе:

8.1. требования противопожарного режима на подведомственной территории, ограничить проведение пожароопасных работ;

8.2. требования своевременной очистки подведомственных территорий от горючих отходов, мусора, тары, опавших листьев, сухой травы;

8.3. требования запрета сжигания мусора на подведомственной территории, а также неуправляемых изделий из горючих материалов, предусмотренных пунктом 73 Правил противопожарного режима в Российской Федерации;

8.4. обеспечить соблюдение требований пункта 63 Правил противопожарного режима в Российской Федерации при выжигании сухой травянистой растительности на подведомственных участках;

8.5. обеспечить соблюдение требований пункта 70 Правил противопожарного режима в Российской Федерации при очистке от сухой травянистой растительности, пожнивных остатков, порубочных остатков, мусора и других горючих материалов на подведомственных участках;

8.6. обеспечить беспрепятственный проезд пожарной техники на подведомственной территории к жилым и иным зданиям;

8.7. принять меры по приведению подведомственных пожарных водоемов, пирсов, гидрантов в исправное состояние.

9. Рекомендовать руководителям жилищных, гаражных, дачных и иных специализированных потребительских кооперативов, садоводческих и (или) огороднических некоммерческих товариществ, товариществ собственников жилья, организаций при предоставлении гражданам жилых помещений по договорам социального найма, найма специализированного жилого помещения организовать проведение не реже одного раза в год противопожарного инструктажа по месту проживания с регистрацией в журнале инструктажа с обязательной подписью инструктируемого и инструктирующего, а также проставлением даты проведения инструктажа в соответствии с Порядком организации и проведения обучения населения мерам пожарной безопасности на территории Пермского края, утвержденным постановлением Правительства Пермского края от 07 июля 2009 г. № 421-п.

10. Информационно-аналитическому управлению администрации города Перми информировать жителей города Перми об усилении мер пожарной безопасности в весенне-летний пожароопасный период 2024 года посредством общедоступных средств массовой информации.

11. Настоящее постановление вступает в силу со дня подписания.

12. Управлению по общим вопросам администрации города Перми обеспечить опубликование настоящего постановления в печатном средстве массовой информации «Официальный бюллетень органов местного самоуправления муниципального образования город Пермь».

13. Информационно-аналитическому управлению администрации города Перми обеспечить опубликование (обнародование) настоящего постановления на официальном сайте муниципального образования город Пермь в информационно-телекоммуникационной сети Интернет.

14. Контроль за исполнением настоящего постановления возложить на заместителя главы администрации города Перми Турова А.М.

Глава города Перми

Э.О. Соснин



АДМИНИСТРАЦИЯ ГОРОДА ПЕРМИ ПОСТАНОВЛЕНИЕ

27.03.2024

№ 222

О внесении изменений в муниципальную программу «Общественное согласие», утвержденную постановлением администрации города Перми от 18.10.2021 № 887

В соответствии с Федеральным законом от 06 октября 2003 г. № 131-ФЗ «Об общих принципах организации местного самоуправления в Российской Федерации», Порядком принятия решений о разработке муниципальных программ, их формирования и реализации, утвержденным постановлением администрации города Перми от 25 сентября 2013 г. № 781,

администрация города Перми ПОСТАНОВЛЯЕТ:

1. Утвердить прилагаемые изменения в муниципальную программу «Общественное согласие», утвержденную постановлением администрации города Перми от 18 октября 2021 г. № 887 (в ред. от 29.12.2021 № 1265, от 26.01.2022 № 41, от 22.03.2022 № 197, от 08.04.2022 № 258, от 17.05.2022 № 367, от 13.07.2022 № 597, от 16.09.2022 № 812, от 18.10.2022 № 959, от 17.11.2022 № 1163, от 22.12.2022 № 1339, от 03.02.2023 № 74, от 31.03.2023 № 255, от 25.04.2023 № 337, от 12.07.2023 № 593, от 07.09.2023 № 813, от 18.10.2023 № 1084, от 19.10.2023 № 1126, от 15.11.2023 № 1251, от 05.12.2023 № 1374, от 21.12.2023 № 1451, от 26.12.2023 № 1475, от 05.02.2024 № 72, от 13.03.2024 № 184).

2. Настоящее постановление вступает в силу со дня официального опубликования в печатном средстве массовой информации «Официальный бюллетень органов местного самоуправления муниципального образования город Пермь».

3. Управлению по общим вопросам администрации города Перми обеспечить опубликование настоящего постановления в печатном средстве массовой информации «Официальный бюллетень органов местного самоуправления муниципального образования город Пермь».

4. Информационно-аналитическому управлению администрации города Перми обеспечить опубликование (обнародование) настоящего постановления на официальном сайте муниципального образования город Пермь в информационно-телекоммуникационной сети Интернет.

5. Контроль за исполнением настоящего постановления возложить на заместителя главы администрации города Перми Трошкова С.В.

Глава города Перми

Э.О. Соснин

УТВЕРЖДЕНЫ
 постановлением администрации
 города Перми
 от 27.03.2024 № 222

ИЗМЕНЕНИЯ
 в муниципальную программу «Общественное согласие», утвержденную постановлением администрации
 города Перми от 18 октября 2021 г. № 887

1. В разделе «Паспорт муниципальной программы» строку 9 изложить в следующей редакции:

9	2022 год план	2023 год план	2024 год план	2025 год план	2026 год план
Объемы и источники финансирования программы (подпрограммы)					
программа, всего (тыс. руб.), в том числе	167 941,764	175 440,13798	282 108,950	223 333,414	226 400,447
бюджет города Перми	145 347,502	160 169,11977	265 910,022	209 230,100	212 251,700
бюджет города Перми (неиспользованные ассигнования отчетного года)	6 728,160	550,000	0,0	0,0	0,0
бюджет Пермского края	3 923,583	3 000,000	3 000,000	0,0	0,0
внебюджетные источники	11 942,519	11 721,01821	13 198,928	14 103,314	14 148,747
бюджет города Перми* (не учитывается в общем объеме финансирования по программе)	3 015,032*	3 219,800*	1 883,000*	1 958,300*	2 036,700*
трудоовое и (или) имущественное участие для реализации инициативных проектов* (не учитывается в общем объеме финансирования по программе)	1 237,299**	9 345,444**	5 003,95831	0,0	0,0
подпрограмма 1.1, всего (тыс. руб.), в том числе	156 457,364	159 427,04798	269 722,540	210 947,004	214 014,037
бюджет города Перми	135 428,802	145 621,73977	255 301,322	198 621,400	201 643,000
бюджет города Перми (неиспользованные ассигнования отчетного года)	6 728,160	550,000	0,0	0,0	0,0
бюджет Пермского края	3 923,583	3 000,000	3 000,000	0,0	0,0
внебюджетные источники	10 376,819	10 255,30821	11 421,218	12 325,604	12 371,037
бюджет города Перми** (не учитывается в общем объеме финансирования по подпрограмме)	3 015,032*	3 219,800*	1 883,000**	1 958,300**	2 036,700**
трудоовое и (или) имущественное участие для реализации инициативных проектов** (не учитывается в общем объеме финансирования по программе)	1 237,299**	9 345,444**	5 003,95831	0,0	0,0
подпрограмма 1.2, всего (тыс. руб.), в том числе	11 484,400	16 013,090	12 386,410	12 386,410	12 386,410
бюджет города Перми	9 918,700	14 547,380	10 608,700	10 608,700	10 608,700
внебюджетные источники	1 565,700	1 465,710	1 777,710	1 777,710	1 777,710

2. В разделе «Система программных мероприятий подпрограммы 1.1 «Вовлечение граждан в решение вопросов местного значения» муниципальной программы «Общественное согласие»:

2.1. строки 1.1.1.1.5.1, «Итого по мероприятию 1.1.1.1.5, в том числе по источникам финансирования», «Итого по основному мероприятию 1.1.1.1, в том числе по источникам финансирования», «Итого по задаче 1.1.1, в том числе по источникам финансирования» изложить в следующей редакции:

1.1.1.1.5.1	ед.	Количество проектов, получивших поддержку	-	-	8	8	УВОСИМО	бюджет города Перми				30000,000	
								внебюджетные источники	0,0	0,0	0,0		30000,000
1	-	-	-	-	-	-	АЛР, муниципальные учреждения, подведомственные АЛР	2370,000	0,0	0,0	0,0	1578,952	
								внебюджетные источники	150,000	0,0	0,0	0,0	0,0
								трудоовое и (или) имущество-ное участие для реализации инициативных проектов** (не учитывается в общем объеме финансирования по программе)	7,894	0,0	0,0	0,0	0,0
2	2	2	-	-	-	-	АСР, муниципальные учреждения, подведомственные АСР, ДДИБ; МКУ, подведомственные ДДИБ	3000,050	2243,345	11986,27642	0,0	0,0	
								внебюджетные источники	2,500	0,0	73,000	0,0	0,0
								трудоовое и (или) имущество-ное участие для реализации инициативных проектов** (не учитывается в общем объеме финансирования по программе)	155,398	366,300	2830,53775	0,0	0,0
2	1	1	-	-	-	-	АДР, муниципальные учреждения, подведомственные АДР, ДДИБ; МКУ, подведомственные ДДИБ	2114,002	1807,480	1282,48867	0,0	0,0	
								внебюджетные источники	0,0	0,0	0,0	0,0	0,0
								трудоовое и (или) имущество-ное участие для реализации инициативных проектов** (не учитывается в общем объеме финансирования по программе)	154,059	107,481	123,37863	0,0	0,0
3	4	2	-	-	-	-	АИР, муниципальные учреждения, подведомственные АИР, ДДИБ; МКУ, подведомственные ДДИБ	4607,109	3303,060	6635,41391	0,0	0,0	
								внебюджетные источники	0,0	0,0	0,0	0,0	0,0
								трудоовое и (или) имущество-ное участие для реализации инициативных проектов** (не учитывается в общем объеме финансирования по программе)	572,000	440,628	926,71132	0,0	0,0

Итого по задаче 1.1.1, в том числе по источникам финансирования	итого	71979,734	77918,00121	93557,118	91061,504	91106,937
	бюджет города Перми	58114,332	64662,693	79135,900	78735,900	78735,900
	бюджет Пермского края	3923,583	3000,000	3000,000	0,0	0,0
	внебюджетные источники	9941,819	10255,30821	11421,218	12325,604	12371,037
	трудовое и (или) имущественное участие в реализации инициативных проектов**	1237,299	9345,444	5003,95831	0,0	0,0

2.2. строку «Всего по подпрограмме 1.1, в том числе по источникам финансирования» изложить в следующей редакции:

Всего по подпрограмме 1.1, в том числе по источникам финансирования	всего	156 457,364	159427,04798	269 722,540	210 947,004	214 014,037
	бюджет города Перми	135 428,802	145621,73977	255 301,322	198 621,400	201 643,000
	бюджет города Перми (неиспользованные ассигнования отчетного года)	6 728,160	550,000	0,0	0,0	0,0
	бюджет Пермского края	3 923,583	3 000,000	3 000,000	0,0	0,0
	внебюджетные источники	10 376,819	10 255,30821	11 421,218	12 325,604	12 371,037
	бюджет города Перми* (не учитывается в общем объеме финансирования по подпрограмме)	3 015,032	3 219,800	1 883,000	1 958,300	2 036,700
трудовое и (или) имущественное участие для реализации инициативных проектов** (не учитывается в общем объеме финансирования по программе)	1 237,299	9 345,444	5 003,95831	0,0	0,0	

3. В разделе «Таблица показателей конечного результата муниципальной программы «Общественное согласие» строку 1.1.1 изложить в следующей редакции:

1.1.1	Задача. Оказание поддержки СО НКО в реализации социальных проектов	ед.	320	320	320	320
	Количество СО НКО, внесенных в реестр СО НКО – получателей поддержки	ед.	677	680	679	678
	Количество мероприятий, направленных на патриотическое, в том числе военно-патриотическое, воспитание граждан города Перми	ед.	122	119	149	146
	Количество реализованных проектов СО НКО, получивших поддержку на конкурсной основе	%	24,6	28,3	22,3	28,0
	Доля средств, израсходованных на поддержку проектов СО НКО на конкурсной основе, от общего объема финансирования программы за счет средств бюджета города Перми	%	19,9	21,0	18,9	18,8
	Доля средств, привлеченных СО НКО из внебюджетных источников, от общего объема поддержки СО НКО на конкурсной основе	%	16,9	14,8	4,2	6,1
	Доля СО НКО, впервые участвующих в конкурсах социально значимых проектов, от общего числа участников конкурсов					

4. В приложении 1:
 4.1. строку 1.1.1.1.5.9 признать утратившей силу;
 4.2. после строки 1.1.1.1.5.10-1.1.1.1.5.16 следующего содержания:

1.1.1.1.5.10	Организация участия в конкурсном отборе инициативных проектов на территории Свердловского района города Перми	АСР	01.02.2024	31.12.2024	количество проектов, получивших поддержку в рамках реализации инициативных проектов на территории города Перми	ед.	2	бюджет города Перми внебюджетные источники трудовое и (или) имущественное участие для реализации инициативных проектов** (не учитывается в общем объеме финансирования по программе)	11986, 27642 73,000 2830, 53775
1.1.1.1.5.11	Организация участия в конкурсном отборе инициативных проектов на территории Дзержинского района города Перми	АДР	01.02.2024	31.12.2024	количество проектов, получивших поддержку в рамках реализации инициативных проектов на территории города Перми	ед.	1	бюджет города Перми трудовое и (или) имущественное участие для реализации инициативных проектов** (не учитывается в общем объеме финансирования по программе)	1282, 48867 123,37863
1.1.1.1.5.12	Организация участия в конкурсном отборе инициативных проектов на территории Индустриального района города Перми	АИР	01.02.2024	31.12.2024	количество проектов, получивших поддержку в рамках реализации инициативных проектов на территории города Перми	ед.	2	бюджет города Перми трудовое и (или) имущественное участие для реализации инициативных проектов** (не учитывается в общем объеме финансирования по программе)	6635, 41391 926,71132
1.1.1.1.5.13	Организация участия в конкурсном отборе инициативных проектов на территории Кировского района города Перми	АКР	01.02.2024	31.12.2024	количество проектов, получивших поддержку в рамках реализации инициативных проектов на территории города Перми	ед.	1	бюджет города Перми трудовое и (или) имущественное участие для реализации инициативных проектов** (не учитывается в общем объеме финансирования по программе)	864,419 371,96061
1.1.1.1.5.14	Организация участия в конкурсном отборе инициативных проектов на территории Орджоникидзевского района города Перми	АОР	01.02.2024	31.12.2024	количество проектов, получивших поддержку в рамках реализации инициативных проектов на территории города Перми	ед.	1	бюджет города Перми внебюджетные источники	1615,000 85,000

1.1.1.1.5.15	Организация участия в конкурсном отборе инициативных проектов на территории поселка Новые Ляды города Перми	АНЛ	01.02.2024	31.12.2024	количество проектов, получивших поддержку в рамках реализации инициативных проектов на территории города Перми	ед.	1	бюджет города Перми	727,375
								внебюджетные источники	118,250
1.1.1.1.5.16	Организация участия в конкурсном отборе инициативных проектов ДДиБ; МКУ, подведомственные ДДиБ	ДДиБ; МКУ, подведомственные ДДиБ	01.02.2024	31.12.2024	количество проектов, получивших поддержку в рамках реализации инициативных проектов на территории города Перми	ед.	5	бюджет города Перми	6889,027
								внебюджетные источники	259,949
								трудоовое и (или) имущественное участие для реализации инициативных проектов** (не учитывается в общем объеме финансирования по программе)	633,370

4.3. строки «Итого по мероприятию 1.1.1.1.5, в том числе по источникам финансирования», «Итого по основному мероприятию 1.1.1.1, в том числе по источникам финансирования», «Итого по задаче 1.1.1, в том числе по источникам финансирования» изложить в следующей редакции:

Итого по мероприятию 1.1.1.1.5, в том числе по источникам финансирования	всего	30536,199
	бюджет города Перми	30000,000
	внебюджетные источники	536,199
Итого по основному мероприятию 1.1.1.1, в том числе по источникам финансирования	трудоовое и (или) имущественное участие для реализации инициативных проектов** (не учитывается в общем объеме финансирования по программе)	5 003,95831
	всего	93557,118
	бюджет города Перми	79135,900
Итого по задаче 1.1.1, в том числе по источникам финансирования	бюджет Пермского края	3000,000
	внебюджетные источники	11421,218
	трудоовое и (или) имущественное участие для реализации инициативных проектов** (не учитывается в общем объеме финансирования по программе)	5 003,95831
Итого по задаче 1.1.1, в том числе по источникам финансирования	всего	93557,118
	бюджет города Перми	79135,900
	бюджет Пермского края	3000,000
	внебюджетные источники	11421,218

	трудоое и (или) имуществоое участие для реализации инициативных проектов** (не учитывается в общем объеме финансирования по программе)	5 003,95831
4.4. строку «Всего по подпрограмме 1.1, в том числе по источникам финансирования» изложить в следующей редакции:		
Всего по подпрограмме 1.1, в том числе по источникам финансирования		
	всего	269 722,540
	бюджет города Перми	255 301,322
	бюджет Пермского края	3 000,000
	внебюджетные источники	11 421,218
	бюджет города Перми**	1 883,000**
	трудоое и (или) имуществоое участие для реализации инициативных проектов** (не учитывается в общем объеме финансирования по программе)	5 003,95831

ПРАВОВЫЕ АКТЫ ТЕРРИТОРИАЛЬНЫХ ОРГАНОВ АДМИНИСТРАЦИИ ГОРОДА ПЕРМИ



АДМИНИСТРАЦИЯ ГОРОДА ПЕРМИ ГЛАВА АДМИНИСТРАЦИИ ИНДУСТРИАЛЬНОГО РАЙОНА

РАСПОРЯЖЕНИЕ

25.03.2024

№ 059-16-01-03-45

О сносе самовольной постройки (1-этажное нежилое здание), расположенной на свободных городских землях между земельными участками с кадастровыми номерами 59:01:4413867:151 и 59:01:0000000:78957 (адресный ориентир: г. Пермь, Индустриальный район, Шоссе Космонавтов, южнее дома 305)

В соответствии с Градостроительным кодексом Российской Федерации, статьей 222 Гражданского кодекса Российской Федерации, решением Пермской городской Думы от 29 января 2013 г. № 7 «О территориальных органах администрации города Перми», постановлением администрации города Перми от 09 января 2020 г. № 3 «Об утверждении Порядка выявления самовольных построек на территории города Перми и принятия решения о сносе самовольной постройки либо решения о сносе самовольной постройки или ее приведении в соответствие с установленными требованиями», на основании акта осмотра объекта, обладающего признаками самовольной постройки, от 15.03.2024 № 2.

1. Правообладателю осуществить за счет собственных средств снос самовольной постройки (1-этажное нежилое здание), возведенной или созданной на свободных городских землях между земельными участками с кадастровыми номерами 59:01:4413867:151 и 59:01:0000000:78957 (адресный ориентир: г. Пермь, Индустриальный район, Шоссе Космонавтов, южнее дома 305).

2. Срок для сноса самовольной постройки установить до 22 июня 2024, но не менее 3 месяцев после дня размещения на официальном сайте муниципального образования города Перми в информационно-телекоммуникационной сети Интернет сообщения о планируемом сносе самовольных построек.

Снос самовольной постройки осуществляется в соответствии со статьями 55.30 и 55.31 Градостроительного кодекса Российской Федерации.

3. В случае если лицо, осуществившее самовольную постройку, не было выявлено, отделу градостроительства, земельных и имущественных отношений администрации Индустриального района города Перми в течение 7 рабочих дней со дня вступления в силу настоящего распоряжения обеспечить:

3.1. опубликование в печатном средстве массовой информации «Официальный бюллетень органов местного самоуправления муниципального образования город Пермь» сообщения о планируемом сносе самовольной постройки или ее приведении в соответствие с установленными требованиями;

3.2. размещение на официальном сайте муниципального образования город Пермь в информационно-телекоммуникационной сети Интернет сообщения о планируемом сносе самовольной постройки;

3.3. размещение на информационном щите в границах земельного участка, на котором создана или возведена самовольная постройка, сообщения о планируемом сносе самовольной постройки.

4. Отделу градостроительства, земельных и имущественных отношений администрации Индустриального района города Перми обеспечить:

4.1. осмотр места расположения самовольной постройки с целью установления факта исполнения лицом, указанным в пункте 1 настоящего распоряжения, сноса самовольной постройки, по истечении срока, указанного в пункте 2 настоящего распоряжения;

4.2. принятие решения об осуществлении сноса самовольной постройки в течение двух месяцев со дня истечения сроков, указанных в пунктах 1-3 части 13 статьи 55.32 Градостроительного кодекса Российской Федерации.

5. Настоящее распоряжение вступает в силу со дня официального опубликования в печатном средстве массовой информации «Официальный бюллетень органов местного самоуправления муниципального образования город Пермь».

6. Общему отделу администрации Индустриального района города Перми обеспечить опубликование настоящего распоряжения в печатном средстве массовой информации «Официальный бюллетень органов местного самоуправле-

ния муниципального образования город Пермь» и опубликование (обнародование) на официальном сайте муниципального образования город Пермь в информационно-телекоммуникационной сети Интернет;

7. Контроль за исполнением настоящего распоряжения возложить на первого заместителя главы администрации Индустриального района города Перми Безденежных Д.И.

И.о. главы администрации

А.Н. Полудницын



АДМИНИСТРАЦИЯ ГОРОДА ПЕРМИ
ГЛАВА АДМИНИСТРАЦИИ
ИНДУСТРИАЛЬНОГО РАЙОНА

РАСПОРЯЖЕНИЕ

26.03.2024

№ 059-16-01-03-46

О сносе самовольной постройки по адресу: г. Пермь, Индустриальный район, ул. Качалова, во дворе дома № 32

В соответствии с Градостроительным кодексом Российской Федерации, статьей 222 Гражданского кодекса Российской Федерации, решением Пермской городской Думы от 29 января 2013 г. № 7 «О территориальных органах администрации города Перми», постановлением администрации города Перми от 09 января 2020 г. № 3 «Об утверждении Порядка выявления самовольных построек на территории города Перми и принятия решения о сносе самовольной постройки либо решения о сносе самовольной постройки или ее приведении в соответствие с установленными требованиями», на основании акта осмотра объекта, обладающего признаками самовольной постройки, от 20.03.2024 № 3.

1. Правообладателю осуществить за счет собственных средств снос самовольной постройки – одноэтажного кирпичного здания гаража, возведенного или созданного на земельном участке по адресу: г. Пермь, Индустриальный район, ул. Качалова, во дворе дома №32.

2. Срок для сноса самовольной постройки установить до 25 июня 2024, но не ранее 3 месяцев после дня размещения на официальном сайте муниципального образования города Перми в информационно-телекоммуникационной сети Интернет сообщения о планируемом сносе самовольных построек.

Снос самовольной постройки осуществляется в соответствии со статьями 55.30 и 55.31 Градостроительного кодекса Российской Федерации.

3. В случае если лицо, осуществившее самовольную постройку, не было выявлено, отделу градостроительства, земельных и имущественных отношений администрации Индустриального района города Перми в течение 7 рабочих дней со дня вступления в силу настоящего распоряжения обеспечить:

3.1. опубликование в печатном средстве массовой информации «Официальный бюллетень органов местного самоуправления муниципального образования город Пермь» сообщения о планируемом сносе самовольной постройки или ее приведении в соответствие с установленными требованиями;

3.2. размещение на официальном сайте муниципального образования город Пермь в информационно-телекоммуникационной сети Интернет сообщения о планируемом сносе самовольной постройки;

3.3. размещение на информационном щите в границах земельного участка, на котором создана или возведена самовольная постройка, сообщения о планируемом сносе самовольной постройки.

4. Отделу градостроительства, земельных и имущественных отношений администрации Индустриального района города Перми обеспечить:

4.1. осмотр места расположения самовольной постройки с целью установления факта исполнения лицом, указанным в пункте 1 настоящего распоряжения, сноса самовольной постройки, по истечении срока, указанного в пункте 2 настоящего распоряжения;

4.2. принятие решения об осуществлении сноса самовольной постройки в течение двух месяцев со дня истечения сроков, указанных в пунктах 1-3 части 13 статьи 55.32 Градостроительного кодекса Российской Федерации.

5. Настоящее распоряжение вступает в силу со дня официального опубликования в печатном средстве массовой

информации «Официальный бюллетень органов местного самоуправления муниципального образования город Пермь».

6. Общему отделу администрации Индустриального района города Перми обеспечить опубликование настоящего распоряжения в печатном средстве массовой информации «Официальный бюллетень органов местного самоуправления муниципального образования город Пермь» и опубликование (обнародование) на официальном сайте муниципального образования город Пермь в информационно-телекоммуникационной сети Интернет;

7. Контроль за исполнением настоящего распоряжения возложить на первого заместителя главы администрации Индустриального района города Перми Безденежных Д.И.

И.о главы администрации

А.Н. Полудницын

РАЗДЕЛ ВТОРОЙ ОФИЦИАЛЬНАЯ ИНФОРМАЦИЯ

Утверждаю:
Глава города Перми

_____ Э.О. Соснин
« » марта 2024 года

**График проведения прямых телефонных линий
руководством администрации города Перми с населением в апреле 2024 года**

Руководитель	Дата и время проведения	Номер телефона	Тематика
Андрианова Ольга Николаевна – первый заместитель главы администрации города Перми	второй четверг месяца с 10.00 до 11.00	212 43 32	- вопросы градостроительства, архитектуры и земельных отношений; - вопросы имущественных отношений; - вопросы экологии
Мальцева Екатерина Дмитриевна – и.о. заместителя главы администрации города Перми	третья среда ме- сяца с 09.30 до 10.30	212 43 32	- вопросы дошкольного, школьного, дополнительного образования; - вопросы физической культуры и спорта; - вопросы социальной поддержки; - вопросы в сфере культуры и работы с молодежью
Галиханов Дмитрий Кадинович – заместитель главы администрации города Перми	второй четверг месяца с 16.00 до 17.00	212 43 32	- вопросы по парковочной политике; - вопросы дорожной деятельности, организации дорожного движения; - вопросы благоустройства; - вопросы организации ритуальных услуг и содержания мест захоронения; - вопросы транспортного обслуживания населения
Субботин Игорь Александрович – заместитель главы администрации города Перми	третья среда ме- сяца с 15.00 до 16.00	212 43 32	- вопросы жилищных отношений; - вопросы жилищно-коммунального хозяйства; - вопросы капитального строительства
Молоковских Александр Владимирович – руководитель аппарата администрации города Перми	второй вторник месяца с 11.00 до 12.00	212 43 32	- вопросы по международному и межмуниципальному сотрудничеству; - вопросы муниципальной службы
Фурман Яна Валерьевна – заместитель главы администрации города Перми	второй вторник месяца с 10.00 до 11.00	212 43 32	- вопросы управления муниципальными финансами; - вопросы торговли, оказания услуг связи, общественного питания, бытового обслуживания и наружной рекламы; - создание условий для развития туризма; - формирования, утверждения, исполнения бюджета города Перми
Туров Алексей Михайлович - заместитель главы администрации города Перми	третий четверг месяца с 10.00 до 11.00	212 43 32	- вопросы общественной безопасности

Трошков Сергей Викторович - заместитель главы администрации города Перми	четвертый четверг месяца с 10.00 до 11.00	212 43 32	- вопросы межнациональных и межконфессиональных отношений; - вопросы взаимодействия с органами территориального общественного самоуправления, общественными и иными екомерческими организациями, религиозными объединениями
--	---	-----------	--

График проведения прямых телефонных линий руководителями территориальных органов администрации города Перми с населением в апреле 2024 года

Наименование администрации района	Руководитель	Номер телефона	Дата и время проведения
Администрация Дзержинского района	Стяжкин Александр Алексеевич	233 14 80	3-й четверг месяца с 16.00 до 17.00
Администрация Индустриального района	Полудницын Алексей Николаевич	227 93 44	3-й понедельник месяца с 11.00 до 12.00
Администрация Кировского района	Борисов Михаил Александрович	205 61 90	2-й вторник месяца с 10.00 до 11.00
Администрация Ленинского района	Русанов Александр Анатольевич	212 07 17	3-я среда месяца с 11.00 до 12.00
Администрация Мотовилихинского района	Сальников Игорь Борисович	260 27 16	2-й вторник месяца с 16.00 до 17.00
Администрация Орджоникидзевского района	Карабатов Евгений Вячеславович	263 46 80	1-й понедельник месяца с 11.00 до 12.00
Администрация Свердловского района	Филиппов Александр Егорович	241 27 99	4-й четверг месяца с 16.00 до 17.00
Администрация поселка Новые Ляды	Печурова Резида Лябибовна	295 86 46	1-й вторник месяца с 11.00 до 12.00

График проведения прямых телефонных линий руководителями функциональных органов и подразделений администрации города Перми с населением в апреле 2024 года

Наименование подразделения	Руководитель	Номер телефона	Дата и время проведения
Департамент образования	Ершова Ольга Станиславовна	212 70 50	последний вторник месяца с 14.00 до 16.00
Департамент градостроительства и архитектуры	Норова Мария Викторовна	212 72 57	3-й четверг месяца с 14.00 до 15.00
Департамент имущественных отношений	Хаткевич Александр Александрович	212 67 21	2-я среда месяца с 17.00 до 18.00
Контрольный департамент	Долгих Игорь Олегович	212 63 87	2-й четверг месяца с 15.00 до 16.00
Департамент жилищно-коммунального хозяйства	Казанцев Вадим Леонидович	212 29 55	3-й понедельник месяца с 16.00 до 17.00
Департамент общественной безопасности	Мельчаков Сергей Владимирович	212 31 25	4-я среда месяца с 15.00 до 16.00
Департамент социальной политики	Овсянникова Юлия Анатольевна	212 88 86	2-й вторник месяца с 10.00 до 12.00
Департамент транспорта	Путин Анатолий Алексеевич	212 18 91	1-я пятница месяца с 09.00 до 10.00

Департамент культуры и молодежной политики	Головин Василий Викторович	212 81 63	последний четверг месяца с 15.00 до 16.00
Департамент экономики и промышленной политики	Чеснокова Ольга Михайловна	212 51 05	3-я среда месяца с 16.00 до 17.00
Департамент дорог и благоустройства	Мясоедов Дмитрий Анатольевич	212 62 80	последняя пятница месяца с 15.00 до 16.00
Департамент земельных отношений	Пьянкова Лариса Владимировна	212 30 71	1-я среда месяца с 15.00 до 16.00
Управление по экологии и природопользованию	Андреев Дмитрий Николаевич	210 99 91	4-й понедельник месяца с 16.00 до 17.00
Управление жилищных отношений	Афанасьева Наталья Николаевна	212 55 86	3-й четверг месяца с 10.00 до 12.00
Управление записи актов гражданского состояния	Бердникова Светлана Алексеевна	210 12 28	3-й четверг месяца с 15.00 до 17.00
Управление по вопросам общественного самоуправления и международным отношениям	Тякина Елена Николаевна	217 33 40	3-я среда месяца с 17.00 до 18.00
Управление капитального строительства	Чиркова Ирина Юрьевна	211 70 66	1-я пятница месяца с 11.00 до 12.00
Комитет по физической культуре и спорту	Сапегин Сергей Викторович	212 60 79	2-й четверг месяца с 17.00 до 18.00
МБУ «Архив города Перми»	Новокрещенных Виктор Владимирович	237 12 12	2-й вторник месяца с 11.00 до 12.00

Руководитель аппарата администрации города Перми

А.В. Молоковских

Утверждаю:
Глава города Перми

Э.О. Соснин
« » марта 2024 года

График проведения приемов граждан по личным вопросам руководством администрации города Перми в апреле 2024 года

Руководитель	Дата	Время	Ответственные
Андрианова Ольга Николаевна	четвертый четверг месяца	с 16.00 до 17.00	Бендерова О.Н. 212 32 20
Мальцева Екатерина Дмитриевна	третий вторник месяца	с 16.00 до 17.00	Маратканова О.С. 212 75 06
Субботин Игорь Александрович	вторая среда месяца	с 16.00 до 17.00	Коновалова О.А. 210 89 36
Галиханов Дмитрий Кадинович	третья среда месяца	с 16.00 до 17.00	Калинина А.М. 212 95 41
Фурман Яна Валерьевна	первый четверг месяца	с 16.00 до 17.00	Лучникова Т.Н. 212 86 77
Молоковских Александр Владимирович	третья пятница месяца	с 16.00 до 17.00	212 96 28
Туров Алексей Михайлович	четвертая среда месяца	с 16.00 до 17.00	Лядова С.Ю. 212 95 96

Трошков Сергей Викторович	третий четверг месяца	с 16.00 до 17.00	Рыбакова Е.В. 212 31 35
------------------------------	--------------------------	---------------------	----------------------------

Справки по телефону 217 33 17

График проведения приемов граждан по личным вопросам руководителями территориальных органов администрации города Перми в апреле 2024 года

Администрация района	Глава администрации района	Дата и время проведения	Ответственный за организацию личного приема	Справки по телефону
Администрация Дзержинского района	Стяжкин Александр Алексеевич	1-я и 3-я среда месяца с 17.00 до 19.00	Осокина А.С.	246 65 92
Администрация Индустриального района	Полудницын Алексей Николаевич	1-я и 3-я среда месяца с 17.00 до 19.00	Шестакова Н.А.	227 92 03
Администрация Кировского района	Борисов Михаил Александрович	1-я и 3-я среда месяца с 17.00 до 19.00	Гуляева Ю.А.	205 61 90
Администрация Ленинского района	Русанов Александр Анатольевич	1-я и 3-я среда месяца с 17.00 до 19.00	Зиборова А.И.	212 07 92
Администрация Мотовилихинского района	Сальников Игорь Борисович	1-я и 3-я среда месяца с 17.00 до 19.00	Никифорова Н.А.	260 43 94
Администрация Орджоникидзевского района	Карабатов Евгений Вячеславович	1-я и 3-я среда месяца с 17.00 до 19.00	Макшакова О.В.	263 49 37
Администрация Свердловского района	Филиппов Александр Егорович	1-я и 3-я среда месяца с 17.00 до 19.00	Шерстнева А.А.	244 14 71
Администрация поселка Новые Ляды	Печкурова Резида Лябибовна	1-я и 3-я среда месяца с 17.00 до 19.00	Катаева Я.Н.	295 86 46

График проведения приемов граждан по личным вопросам руководителями функциональных органов и подразделений администрации города Перми в апреле 2024 года

Функциональный орган	Руководитель	Дата и время проведения	Ответственный за организацию личного приема	Справки по телефону
Департамент имущественных отношений	Хаткевич Александр Александрович	первая среда месяца с 16.00 до 18.00	Незговорова П.В.	212 67 21
Департамент общественной безопасности	Мельчаков Сергей Владимирович	третья среда месяца с 11.00 до 12.00	Вайман В.М.	212 31 25
Департамент культуры и молодежной политики	Головин Василий Викторович	последний четверг месяца с 14.00 до 15.00	Трифанова Ю.Г.	212 81 63
Контрольный департамент	Долгих Игорь Олегович	второй вторник месяца с 11.00 до 12.00	Попова М.Л.	212 63 87

Департамент дорог и благоустройства	Мясоедов Дмитрий Анатольевич	последняя среда месяца с 10.00 до 11.00	Дудина К.А.	212 72 02
Департамент образования	Ершова Ольга Станиславовна	последний вторник месяца с 16.00 до 18.00	Поздеева М.А.	212 70 50
Департамент экономики и промышленной политики	Чеснокова Ольга Михайловна	третий четверг месяца с 16.00 до 17.00	Волегова О.В.	212 51 05
Управление записи актов гражданского состояния	Бердникова Светлана Алексеевна	последняя среда месяца с 11.00 до 12.00	Кравченко К.Г.	210 12 28
Управление по экологии и природопользованию	Андреев Дмитрий Николаевич	третья среда месяца с 16.00 до 17.00	Дудниченко Е.С.	210 99 91
Комитет по физической культуре и спорту	Сапегин Сергей Викторович	второй четверг месяца с 16.00 до 17.00	Шадрина Ю.В.	212 60 79
Департамент жилищно-коммунального хозяйства	Казанцев Вадим Леонидович	первый и второй понедельник месяца с 16.00 до 17.00	Иванова Е.С.	212 29 55
Департамент финансов	Титяпкина Вера Сергеевна	второй четверг месяца с 16.00 до 17.00	Коколева Т.В.	212 92 80
Управление жилищных отношений	Афанасьева Наталья Николаевна	каждый четверг месяца с 10.00 до 12.00	Тарасевич А.А.	212 55 86
Департамент земельных отношений	Пьянкова Лариса Владимировна	первая и третья пятница месяца с 11.00 до 13.00	Епишина А.А.	212 30 71
Департамент социальной политики	Овсянникова Юлия Анатольевна	каждая среда месяца с 15.00 до 16.00	Попова Т.В.	212 88 86
Управление капитального строительства	Чиркова Ирина Юрьевна	третья пятница месяца с 11.00 до 12.00	Захарова С.В.	211 70 66
Департамент градостроительства и архитектуры	Норова Мария Викторовна	каждая среда месяца с 14.00 до 15.00	Мартюшева М.В.	212 72 57
Департамент транспорта	Путин Анатолий Алексеевич	первая пятница месяца с 10.00 до 11.00	Лифанова А.С.	212 18 91

Руководитель аппарата
администрации города Перми

А.В. Молоковских

Заключение о результатах общественных обсуждений от «26» марта 2024 г. № 8

Настоящее заключение подготовлено департаментом градостроительства и архитектуры администрации города Перми на основании протокола общественных обсуждений от «21» марта 2024 г. № 8 по проекту о внесении изменений в Правила землепользования и застройки города Перми, утвержденные решением Пермской городской Думы от 26 июня 2007 г. № 143 (далее – Правила), в части:

установления территориальной зоны обслуживания промышленности, торговли, складирования и мелкого производства (Ц-6) в отношении земельного участка с кадастровым номером 59:01:3911429:169, расположенного по ул. Соликамской в Мотовилихинском районе города Перми;

установления территориальной зоны смешанной и общественно-деловой застройки (Ц-СМ), подзоны (В 8 эт) в отношении земельных участков с кадастровыми номерами 59:01:4410212:62, 59:01:4410212:25, 59:01:4410212:9, 59:01:4410212:8, расположенных по ул. Желязова, 14, проспекту Парковому, 26, проспекту Парковому, 24, проспекту Парковому, 22/2 в Дзержинском районе города Перми;

установления территориальной зоны обслуживания и деловой активности местного значения (Ц-2) в отношении территории, включающей земельный участок с кадастровым номером 59:01:3812106:4, расположенной по ул. Волховской в Орджоникидзевском районе города Перми;

установления подзон Ц-2 (В 8 эт), Ц-2 (В 11 эт), Ц-2 (В 15 эт), Ц-2 (В 16 эт), Ц-2 (П 2,35) территориальной зоны обслуживания и деловой активности местного значения (Ц-2) в отношении земельного участка с кадастровым номером 59:01:3812106:4, расположенного по ул. Волховской, 40 в Орджоникидзевском районе города Перми;

установления подзоны Ц-2 (В 0 эт) территориальной зоны обслуживания и деловой активности местного значения (Ц-2) в отношении территории по ул. Волховской в Орджоникидзевском районе города Перми;

установления территориальной зоны смешанной и общественно-деловой застройки (Ц-СМ), подзоны (В 8 эт) в отношении земельного участка с кадастровым номером 59:01:4219248:10, расположенного по ул. Уинской, 55 в Мотовилихинском районе города Перми;

установления территориальной зоны высших, средних специальных учебных заведений и научных комплексов (ЦС-2) в отношении земельного участка с кадастровым номером 59:01:4410071:13, расположенного по Комсомольскому проспекту, 20а в Ленинском районе города Перми;

дополнения перечня территориальных зон, установленных статьей 52 Правил, новой территориальной зоной смешанной и общественно-деловой застройки (Ц-СМ);

дополнения перечня территориальных зон и подзон, установленных статьей 52 Правил, подзоной Ц-2 (В 15 эт), подзоной Ц-2 (П 2,35), подзоной Ц-СМ (В 8 эт);

дополнения перечня условно разрешенных видов разрешенного использования земельных участков и объектов капитального строительства градостроительного регламента территориальной зоны обслуживания и деловой активности местного значения (Ц-2), установленного статьей 52.1 Правил, видом разрешенного использования «хранение автотранспорта (код 2.7.1)»;

дополнения градостроительного регламента территориальной зоны обслуживания и деловой активности местного значения (Ц-2), установленного статьей 52.1 Правил, подзоной Ц-2 (В 15 эт), подзоной Ц-2 (П 2,35);

дополнения градостроительных регламентов, установленных статьей 52.1 Правил, градостроительным регламентом территориальной зоны смешанной и общественно-деловой застройки (Ц-СМ);

исключения из перечня условно разрешенных видов разрешенного использования земельных участков и объектов капитального строительства градостроительного регламента территориальной зоны многоэтажной и средне-этажной жилой застройки (Ж-1), установленного статьей 52.3, вида разрешенного использования – «служебные гаражи (4.9)».

Количество участников общественных обсуждений, принявших участие в общественных обсуждениях, составило: 1 человек.

По результатам рассмотрения замечаний и предложений участников общественных обсуждений, постоянно проживающих на территории, в пределах которой проведены общественные обсуждения, установлено:

№	Содержание внесенных предложений/замечаний	Выводы по результатам рассмотрения предложения, поступившего от участника общественных обсуждений	Аргументированные рекомендации организатора общественных обсуждений о целесообразности (нецелесообразности) учета внесенных предложений и замечаний
1	отсутствует		

По результатам рассмотрения замечаний и предложений иных участников общественных обсуждений установлено:

№	Содержание внесенных предложений/замечаний		Выводы по результатам рассмотрения предложения, поступившего от участника общественных обсуждений	Аргументированные рекомендации организатора общественных обсуждений о целесообразности (нецелесообразности) учета внесенных предложений и замечаний
	№	Предложения/замечания		
1	2		3	4
1	<p>Пункт, подпункт, абзац (структурная единица проекта)</p> <p>1 Абзац первый подпункта 1.2. пункта 1</p> <p>2 Приложение № 2 к изменениям, которые вносятся в Правила землепользования и застройки города Перми, утвержденные решением Пермской городской Думы от 26 июня 2007 г. № 143</p>	<p>Предложения/замечания</p> <p>Изложить в редакции «установить территориальную зону смешанной и общественно-деловой застройки (Ц-СМ) подзону (В 8 эт) в отношении земельного участка с кадастровым номером 59:01:4410212:3988, расположенного по проспекту Парковый, 24 в Дзержинском районе города Перми.»</p> <p>- Слова «Изменение границ в отношении земельных участков с кадастровыми номерами 59:01:4410212:62, 59:01:4410212:25, 59:01:4410212:9, 59:01:4410212:8, расположенных по ул. Желябова, 14, проспект Парковый, 26, проспект Парковый, 24, проспект Парковый, 22/2 в Дзержинском районе города Перми» заменить словами «Изменение границ в отношении земельного участка с кадастровым номером 59:01:4410212:3988, расположенного по проспекту Парковый, 24 в Дзержинском районе города Перми.»</p> <p>- Слова «Каталог координат территориальной зоны смешанной и общественно-деловой застройки (Ц-СМ), подзоны (В 8 эт) в отношении земельных участков с кадастровыми номерами 59:01:4410212:62, 59:01:4410212:25, 59:01:4410212:9,</p>	<p>Обоснование внесенных предложений/замечаний</p> <p>Земельные участки с кадастровыми номерами 59:01:4410212:62, 59:01:4410212:25, 59:01:4410212:9, 59:01:4410212:8, расположенные по ул. Желябова, 14, проспект Парковый, 26, проспект Парковый, 24, проспект Парковый 22/2 в Дзержинском районе города Перми, объединены. При объединении земельных участков общая площадь и общая конфигурация сохранены. Новому земельному участку присвоен адрес:</p>	<p>Учено</p> <p>Считаем целесообразным учитывать данную информацию при проведении заседания комиссии по результатам общественных обсуждений.</p>

1	2	3	4																																																			
<p>59:01:4410212:8, расположенных по ул. Желябова, 14, проспект Парковый, 26, проспект Парковый, 24, проспект Парковый, 22/2 в Дзержинском районе города Перми» заменить словами «Каталог координат территориальной зоны смешанной и общественно-деловой застройки (Ц-СМ), подзоны (В 8 эт) в отношении земельного участка с кадастровым номером 59:01:4410212:3988, расположенного по проспекту Парковый, 24 в Дзержинском районе города Перми.»</p>																																																						
<p>Российская Федерация, Пермский край, Пермский городской округ, г. Пермь, проспект Парковый, з/у 24.</p>																																																						
<p>- Таблицу каталога координат изложить в редакции:</p> <table border="1" data-bbox="491 1144 1171 1749"> <thead> <tr> <th>№</th> <th>X</th> <th>Y</th> </tr> </thead> <tbody> <tr><td>1</td><td>516332,36</td><td>2226378,05</td></tr> <tr><td>2</td><td>516332,88</td><td>2226381,64</td></tr> <tr><td>3</td><td>516336,66</td><td>2226407,51</td></tr> <tr><td>4</td><td>516340,58</td><td>2226434,49</td></tr> <tr><td>5</td><td>516345,81</td><td>2226470,44</td></tr> <tr><td>6</td><td>516307,16</td><td>2226456,59</td></tr> <tr><td>7</td><td>516267,15</td><td>2226442,26</td></tr> <tr><td>8</td><td>516272,66</td><td>2226434,87</td></tr> <tr><td>9</td><td>516276,7</td><td>2226434,35</td></tr> <tr><td>10</td><td>516276,16</td><td>2226430,16</td></tr> <tr><td>11</td><td>516286,26</td><td>2226416,62</td></tr> <tr><td>12</td><td>516298,48</td><td>2226420,82</td></tr> <tr><td>13</td><td>516301,15</td><td>2226413,05</td></tr> <tr><td>14</td><td>516296,87</td><td>2226383,5</td></tr> <tr><td>15</td><td>516309,08</td><td>2226381,61</td></tr> <tr><td>1</td><td>516332,36</td><td>2226378,05</td></tr> </tbody> </table>				№	X	Y	1	516332,36	2226378,05	2	516332,88	2226381,64	3	516336,66	2226407,51	4	516340,58	2226434,49	5	516345,81	2226470,44	6	516307,16	2226456,59	7	516267,15	2226442,26	8	516272,66	2226434,87	9	516276,7	2226434,35	10	516276,16	2226430,16	11	516286,26	2226416,62	12	516298,48	2226420,82	13	516301,15	2226413,05	14	516296,87	2226383,5	15	516309,08	2226381,61	1	516332,36	2226378,05
№	X	Y																																																				
1	516332,36	2226378,05																																																				
2	516332,88	2226381,64																																																				
3	516336,66	2226407,51																																																				
4	516340,58	2226434,49																																																				
5	516345,81	2226470,44																																																				
6	516307,16	2226456,59																																																				
7	516267,15	2226442,26																																																				
8	516272,66	2226434,87																																																				
9	516276,7	2226434,35																																																				
10	516276,16	2226430,16																																																				
11	516286,26	2226416,62																																																				
12	516298,48	2226420,82																																																				
13	516301,15	2226413,05																																																				
14	516296,87	2226383,5																																																				
15	516309,08	2226381,61																																																				
1	516332,36	2226378,05																																																				

Процедура общественных обсуждений соблюдена.

Норова Мария Викторовна,
 начальник департамента градостроительства
 и архитектуры администрации города Перми

**Департамент земельных отношений администрации города Перми
в соответствии со статьёй 39.18 Земельного кодекса Российской Федерации информирует о возможности
предоставления земельных участков для индивидуального жилищного строительства**

№	Площадь земельного участка (кв.м)	Кадастровый номер земельного участка	Адрес или иное описание местоположения земельного участка
Орджоникидзевский район			
1	822	59:01:3812157:619	Российская Федерация, Пермский край, Пермский городской округ, город Пермь, улица Курашимская
2	816	59:01:3812157:608	Российская Федерация, Пермский край, Пермский городской округ, город Пермь, улица Курашимская

Заинтересованные лица имеют право подавать заявления о намерении участвовать в аукционе по продаже земельного участка или аукционе на право заключения договора аренды земельного участка.

Адрес места приема, даты начала и окончания приема заявлений:

г. Пермь, ул. Сибирская 15, цокольный этаж,
с 29.03.2024 по 27.04.2024

Способы подачи заявлений:

1. Посредством почтовой связи;
2. лично, в том числе через представителя, в департамент земельных отношений администрации города Перми (г. Пермь, ул. Сибирская, 15 понедельник, среда, пятница с 09:00 до 13:00, с 14:00 до 16:00 кроме нерабочих и праздничных дней);
в форме электронных документов с использованием информационно-телекоммуникационной сети «Интернет» e-mail: dzo@gotodperm.ru

Приложение: на 17 л.

Филиал публично-правовой компании «Роскадастр» по Пермскому краю
 полное наименование органа регистрации прав
 Выписка из Единого государственного реестра недвижимости об объекте недвижимости

Сведения о характеристиках объекта недвижимости

На основании запроса от 21.03.2024, поступившего на рассмотрение 21.03.2024, сообщаем, что согласно записям Единого государственного реестра недвижимости:

Раздел 1 Лист 1

Земельный участок		
вид объекта недвижимости		
Лист № 1 раздела 1	Всего листов раздела 1: 4	Всего разделов: 7
		Всего листов выписки: 10
21.03.2024г. № КУВИ-001/2024-80585982		
Кадастровый номер: 59:01:3812157:608		
Номер кадастрового квартала: 59:01:3812157		
Дата присвоения кадастрового номера: 01.12.2023		

Ранее присвоенный государственный учетный номер:	данные отсутствуют
Местоположение:	Российская Федерация, Пермский край, Пермский городской округ, город Пермь, улица Курашимская
Площадь:	816 +/- 10
Кадастровая стоимость, руб.:	1161394.85
Кадастровые номера расположенных в пределах земельного участка объектов недвижимости:	данные отсутствуют
Кадастровые номера объектов недвижимости, из которых образован объект недвижимости:	59:01:3812157:502
Кадастровые номера образованных объектов недвижимости:	данные отсутствуют
Категория земель:	Земли населенных пунктов
Виды разрешенного использования:	Для индивидуального жилищного строительства
Сведения о кадастровом инженере:	Комлева Ольга Николаевна, СНИЛС 076-290-478 88, договор на выполнение кадастровых работ от 09.01.2023 № 00/ПУ/1431 , дата завершения кадастровых работ: 09.10.2023
Сведения о лесах, водных объектах и об иных природных объектах, расположенных в пределах земельного участка:	данные отсутствуют

полное наименование должности	подпись	инициалы, фамилия
-------------------------------	---------	-------------------

Лист 2

Земельный участок		
вид объекта недвижимости		
Лист № 2 раздела 1	Всего листов раздела 1: 4	Всего разделов: 7
Всего листов выписки: 10		
21.03.2024г. № КУВИ-001/2024-80585982		
Кадастровый номер: 59:01:3812157:608		
Сведения о том, что земельный участок полностью расположен в границах зоны с особыми условиями использования территории, территории объекта культурного наследия, публичного сервитута:	Земельный участок полностью расположен в границах зоны с реестровым номером 59:32-6.553 от 27.04.2015, ограничение использования земельного участка в пределах зоны: Постановление Правительства РФ от 11.03.2010 N 138 "Об утверждении Федеральных правил использования воздушного пространства Российской Федерации": "Запрещается размещать в полосах воздушных подходов на удалении до 30 км, а вне полос воздушных подходов - до 15 км от контрольной точки аэродрома объекты выбросов (размещения) отходов, животноводческие фермы, скотобойни и другие объекты, способствующие привлечению и массовому скоплению птиц.", вид/наименование: Зона с особыми условиями использования - Приаэродромная территория аэродрома Большое Савино, тип: Охранная зона транспорта, дата решения: 11.03.2010, номер решения: 138, наименование ОГВ/ОМСУ: Правительство Российской Федерации	
Сведения о том, что земельный участок расположен в границах особой экономической зоны, территории опережающего развития, зоны территориального развития в Российской Федерации, игорной зоны:	данные отсутствуют	
Сведения о том, что земельный участок расположен в границах особо охраняемой природной территории, Байкальской природной территории и ее экологических зон, лесопарковым зеленом поясе, охотничьего угодья, лесничества:	данные отсутствуют	
Сведения о расположении земельного участка и (или) расположенного на нем объекта недвижимости в границах территории, в отношении которой принято решение о резервировании земель для государственных или муниципальных нужд:	данные отсутствуют	
Сведения о результатах проведения государственного земельного надзора:	данные отсутствуют	
Сведения о расположении земельного участка в границах территории, в отношении которой утвержден проект межевания территории:	данные отсутствуют	
Условный номер земельного участка:	данные отсутствуют	
полное наименование должности	подпись	инициалы, фамилия

Лист 3

Земельный участок			
вид объекта недвижимости			
Лист № 3 раздела 1	Всего листов раздела 1: 4	Всего разделов: 7	Всего листов выписки: 10
21.03.2024г. № КУВИ-001/2024-80585982			
Кадастровый номер:		59:01:3812157:608	
Сведения о принятии акта и (или) заключении договора, предусматривающих предоставление в соответствии с земельным законодательством исполнительным органом государственного органа власти или органом местного самоуправления, находящегося в государственной или муниципальной собственности земельного участка для строительства наемного дома социального использования или наемного дома коммерческого использования:	данные отсутствуют		
Сведения о том, что земельный участок или земельные участки образованы на основании решения об изъятии земельного участка и (или) расположенного на нем объекта недвижимости для государственных или муниципальных нужд:	данные отсутствуют		
Сведения о том, что земельный участок образован из земель или земельного участка, государственная собственность на которые не разграничена:	Земельный участок образован из земель или земельного участка, государственная собственность на которые не разграничена. В соответствии с Федеральным законом от 25 октября 2001 г. № 137-ФЗ "О введении в действие Земельного кодекса Российской Федерации" орган Муниципальное образование город Пермь уполномочен на распоряжение таким земельным участком.		
Сведения о наличии земельного спора о местоположении границ земельных участков:	данные отсутствуют		
Статус записи об объекте недвижимости:	Сведения об объекте недвижимости имеют статус "актуальные"		
Особые отметки:	Сведения об ограничениях права на объект недвижимости, обременениях данного объекта, не зарегистрированных в реестре прав, ограничений прав и обременений недвижимого имущества: вид ограничения (обременения): ограничения прав на земельный участок, предусмотренные статьей 56 Земельного кодекса Российской Федерации; срок действия: с 01.12.2023; реквизиты документа-основания: постановление "Об утверждении Федеральных правил использования воздушного пространства Российской Федерации" от 11.03.2010 № 138 выдан: Правительство Российской Федерации. вид ограничения (обременения): ограничения прав на земельный участок, предусмотренные статьей 56 Земельного кодекса Российской Федерации; срок действия: с 01.12.2023; реквизиты документа-основания: постановление «О порядке установления охранных зон объектов электросетевого хозяйства и особых условий использования земельных участков, расположенных в границах таких зон» от 24.02.2009 № 160 выдан: Правительство Российской Федерации. Земельный участок подлежит снятию с государственного кадастрового учета по истечении пяти лет со дня его государственного кадастрового учета, если на него не будут зарегистрированы права. Сведения, необходимые для заполнения раздела: 2 - Сведения о		

полное наименование должности	подпись	инициалы, фамилия
-------------------------------	---------	-------------------

Лист 4

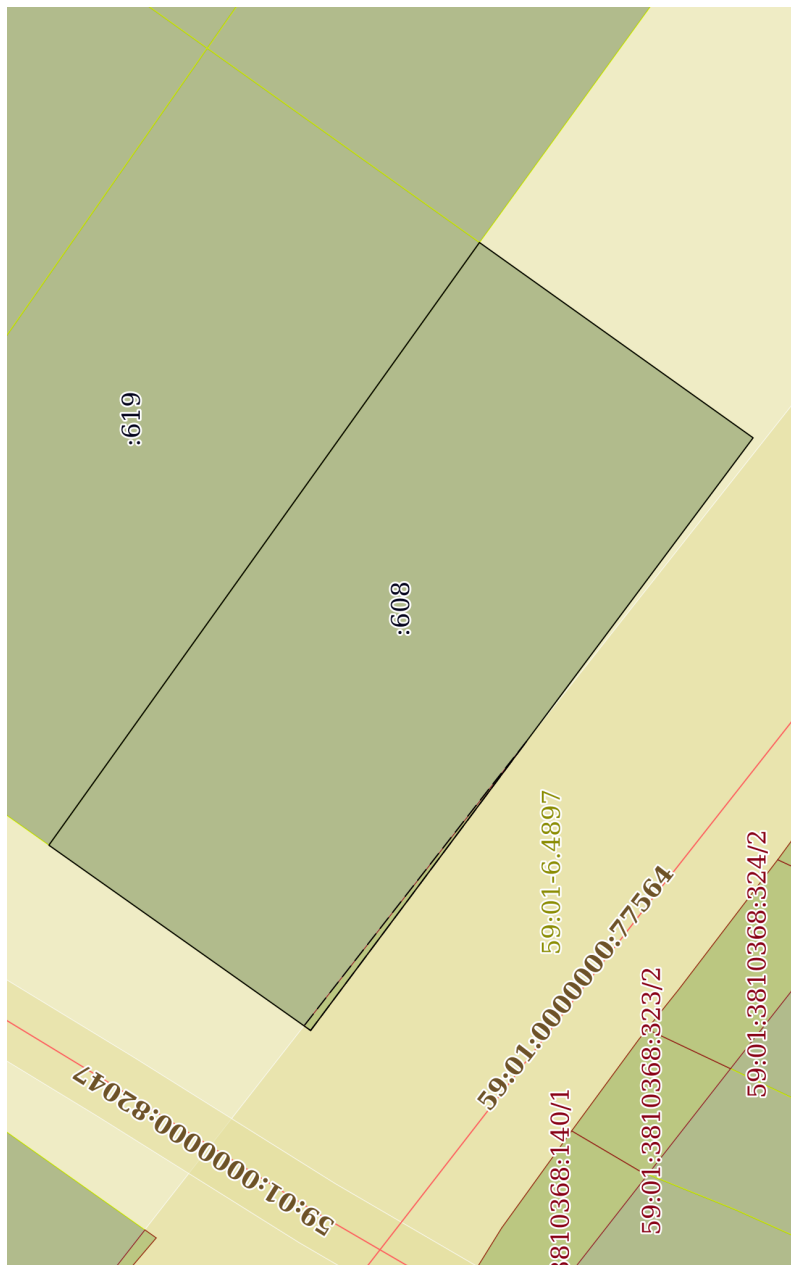
Земельный участок			
вид объекта недвижимости			
Лист № 4 раздела 1	Всего листов раздела 1: 4	Всего разделов: 7	Всего листов выписки: 10
21.03.2024г. № КУВИ-001/2024-80585982			
Кадастровый номер:		59:01:3812157:608	
Получатель выписки:		зарегистрированных правах, отсутствуют. ЛЕБЕДЕВ ПЕТР СЕРГЕЕВИЧ, действующий(ая) на основании документа "" ДЕПАРТАМЕНТ ЗЕМЕЛЬНЫХ ОТНОШЕНИЙ АДМИНИСТРАЦИИ ГОРОДА ПЕРМИ	

полное наименование должности	подпись	инициалы, фамилия
-------------------------------	---------	-------------------

Выписка из Единого государственного реестра недвижимости об объекте недвижимости
Описание местоположения земельного участка

Земельный участок			
вид объекта недвижимости			
Лист № 1 раздела 3	Всего листов раздела 3: 1	Всего разделов: 7	Всего листов выписки: 10
21.03.2024г. № КУВИ-001/2024-80585982			
Кадастровый номер: 59:01:3812157:608			

План (чертеж, схема) земельного участка



Масштаб 1:400

Условные обозначения:

полное наименование должности	подпись	инициалы, фамилия
-------------------------------	---------	-------------------

Выписка из Единого государственного реестра недвижимости об объекте недвижимости
Описание местоположения земельного участка

Земельный участок			
вид объекта недвижимости			
Лист № 1 раздела 3.1	Всего листов раздела 3.1: 1	Всего разделов: 7	Всего листов выписки: 10
21.03.2024г. № КУВИ-001/2024-80585982			
Кадастровый номер: 59:01:3812157:608			

Описание местоположения границ земельного участка							
№ п/п	Номер точки		Дирекционный угол	Горизонтальное проложение, м	Описание закрепления на местности	Кадастровые номера смежных участков	Сведения об адресах правообладателей смежных земельных участков
	начальн ая	конечн ая					
1	2	3	4	5	6	7	8
1	1.1.1	1.1.2	125°31.6'	42.92	данные отсутствуют	59:01:3812157:619	данные отсутствуют
2	1.1.2	1.1.3	215°32.0'	19.48	данные отсутствуют	данные отсутствуют	данные отсутствуют
3	1.1.2	1.1.2			данные отсутствуют	59:01:3812157:614	данные отсутствуют
4	1.1.3	1.1.4	306°43.7'	42.86	данные отсутствуют	данные отсутствуют	данные отсутствуют
5	1.1.4	1.1.1	35°18.9'	18.58	данные отсутствуют	данные отсутствуют	данные отсутствуют

полное наименование должности	подпись	инициалы, фамилия
-------------------------------	---------	-------------------

Раздел 3.2 Лист 7

Выписка из Единого государственного реестра недвижимости об объекте недвижимости
 Описание местоположения земельного участка

Земельный участок			
вид объекта недвижимости			
Лист № 1 раздела 3.2	Всего листов раздела 3.2: 1	Всего разделов: 7	Всего листов выписки: 10
21.03.2024г. № КУВИ-001/2024-80585982			
Кадастровый номер: 59:01:3812157:608			

Сведения о характерных точках границы земельного участка				
Система координат МСК59, зона 2				
Номер точки	Координаты, м		Описание закрепления на местности	Средняя квадратичная погрешность определения координат характерных точек границ земельного участка, м
	X	Y		
1	2	3	4	5
1	528653.77	2240574.45	Нет закрепления	0.1
2	528628.83	2240609.38	Нет закрепления	0.1
3	528612.98	2240598.06	Нет закрепления	0.1
4	528638.61	2240563.71	Нет закрепления	0.1
1	528653.77	2240574.45	Нет закрепления	0.1

полное наименование должности	подпись	инициалы, фамилия

Выписка из Единого государственного реестра недвижимости об объекте недвижимости
Сведения о частях земельного участка

Земельный участок			
вид объекта недвижимости			
Лист № 1 раздела 4	Всего листов раздела 4: 1	Всего разделов: 7	Всего листов выписки: 10
21.03.2024г. № КУВИ-001/2024-80585982			
Кадастровый номер: 59:01:3812157:608			
План (чертеж, схема) части земельного участка			
Учетный номер части: 59:01:3812157:608/1			
Масштаб 1:200			Условные обозначения:

полное наименование должности	подпись	инициалы, фамилия
-------------------------------	---------	-------------------

Раздел 4.1 Лист 9

Выписка из Единого государственного реестра недвижимости об объекте недвижимости
Сведения о частях земельного участка

Земельный участок			
вид объекта недвижимости			
Лист № 1 раздела 4.1	Всего листов раздела 4.1: 1	Всего разделов: 7	Всего листов выписки: 10
21.03.2024г. № КУВИ-001/2024-80585982			
Кадастровый номер: 59:01:3812157:608			

Учетный номер части	Площадь, м2	Содержание ограничения в использовании или ограничения права на объект недвижимости или обременения объекта недвижимости
1	2	3
59:01:3812157:608/1	5	вид ограничения (обременения): ограничения прав на земельный участок, предусмотренные статьей 56 Земельного кодекса Российской Федерации; Срок действия: не установлен; реквизиты документа-основания: постановление «О порядке установления охранных зон объектов электросетевого хозяйства и особых условий использования земельных участков, расположенных в границах таких зон» от 24.02.2009 № 160 выдан: Правительство Российской Федерации; Содержание ограничения (обременения): Постановление от 24.02.2009 №160 «О порядке установления охранных зон объектов электросетевого хозяйства и особых условий использования земельных участков, расположенных в границах таких зон»; Реестровый номер границ: 59:01-6.4897; Вид объекта реестра границ: Зона с особыми условиями использования территории; Вид зоны по документу: ОХРАННАЯ ЗОНА ВЛ 6 КВ Ф. ЯНВАРСКИЙ; Тип зоны: Охранная зона инженерных коммуникаций
Весь		вид ограничения (обременения): ограничения прав на земельный участок, предусмотренные статьей 56 Земельного кодекса Российской Федерации; Срок действия: не установлен; реквизиты документа-основания: постановление "Об утверждении Федеральных правил использования воздушного пространства Российской Федерации" от 11.03.2010 № 138 выдан: Правительство Российской Федерации; Содержание ограничения (обременения): Постановление Правительства РФ от 11.03.2010 N 138 "Об утверждении Федеральных правил использования воздушного пространства Российской Федерации". "Запрещается размещать в полосах воздушных подходов на удалении до 30 км, а вне полос воздушных подходов - до 15 км от контрольной точки аэродрома объекты выбросов (размещения) отходов, животноводческие фермы, скотобойни и другие объекты, способствующие привлечению и массовому скоплению птиц."; Реестровый номер границ: 59:32-6.553; Вид объекта реестра границ: Зона с особыми условиями использования территории; Вид зоны по документу: Зона с особыми условиями использования - Приаэродромная территория аэродрома Большое Савино; Тип зоны: Охранная зона транспорта

полное наименование должности	подпись	инициалы, фамилия
-------------------------------	---------	-------------------

Выписка из Единого государственного реестра недвижимости об объекте недвижимости
Сведения о частях земельного участка

Земельный участок			
вид объекта недвижимости			
Лист № 1 раздела 4.2	Всего листов раздела 4.2: 1	Всего разделов: 7	Всего листов выписки: 10
21.03.2024г. № КУВИ-001/2024-80585982			
Кадастровый номер: 59:01:3812157:608			

Сведения о характерных точках границы части (частей) земельного участка			
Учетный номер части: 59:01:3812157:608/1			
Система координат			

Номер точки	Координаты, м		Описание закрепления на местности	Средняя квадратичная погрешность определения координат характерных точек границ земельного участка, м
	X	Y		
1	2	3	4	5
1	528626.1	2240580.47	-	-
2	528638.61	2240563.71	-	-
3	528638.99	2240563.98	-	-
4	528627.92	2240578.17	-	-
1	528626.1	2240580.47	-	-

полное наименование должности	подпись	инициалы, фамилия
-------------------------------	---------	-------------------

Филиал публично-правовой компании «Роскадастр» по Пермскому краю
полное наименование органа регистрации прав
Выписка из Единого государственного реестра недвижимости об объекте недвижимости

Сведения о характеристиках объекта недвижимости

На основании запроса от 20.03.2024, поступившего на рассмотрение 20.03.2024, сообщаем, что согласно записям Единого государственного реестра недвижимости:

Раздел 1 Лист 1

Земельный участок		
вид объекта недвижимости		
Лист № 1 раздела 1	Всего листов раздела 1: 3	Всего разделов: 5
Всего листов выписки: 7		
20.03.2024г. № КУВИ-001/2024-79461685		
Кадастровый номер:	59:01:3812157:619	
Номер кадастрового квартала:	59:01:3812157	
Дата присвоения кадастрового номера:	01.12.2023	
Ранее присвоенный государственный учетный номер:	данные отсутствуют	
Местоположение:	Российская Федерация, Пермский край, Пермский городской округ, город Пермь, улица Курашимская	
Площадь:	822 +/- 10	
Кадастровая стоимость, руб.:	1170939	
Кадастровые номера расположенных в пределах земельного участка объектов недвижимости:	данные отсутствуют	
Кадастровые номера объектов недвижимости, из которых образован объект недвижимости:	59:01:3812157:502	
Кадастровые номера образованных объектов недвижимости:	данные отсутствуют	
Категория земель:	Земли населенных пунктов	
Виды разрешенного использования:	Для индивидуального жилищного строительства	
Сведения о кадастровом инженере:	Комлева Ольга Николаевна, СНИЛС 076-290-478 88, договор на выполнение кадастровых работ от 09.01.2023 № 00/ПУ/1431 , дата завершения кадастровых работ: 09.10.2023	
Сведения о лесах, водных объектах и об иных природных объектах, расположенных в пределах земельного участка:	данные отсутствуют	

полное наименование должности	подпись	инициалы, фамилия
-------------------------------	---------	-------------------

Лист 2

Земельный участок			
вид объекта недвижимости			
Лист № 2 раздела 1	Всего листов раздела 1: 3	Всего разделов: 5	Всего листов выписки: 7
20.03.2024г. № КУВИ-001/2024-79461685			
Кадастровый номер:		59:01:3812157:619	
Сведения о том, что земельный участок полностью расположен в границах зоны с особыми условиями использования территории, территории объекта культурного наследия, публичного сервитута:	Земельный участок полностью расположен в границах зоны с реестровым номером 59:32-6.553 от 27.04.2015, ограничение использования земельного участка в пределах зоны: Постановление Правительства РФ от 11.03.2010 N 138 "Об утверждении Федеральных правил использования воздушного пространства Российской Федерации": "Запрещается размещать в полосах воздушных подходов на удалении до 30 км, а вне полос воздушных подходов - до 15 км от контрольной точки аэродрома объекты выбросов (размещения) отходов, животноводческие фермы, скотобойни и другие объекты, способствующие привлечению и массовому скопленню птиц", вид/наименование: Зона с особыми условиями использования - Приаэродромная территория аэродрома аэропорта Большое Савино, тип: Охранная зона транспорта, дата решения: 11.03.2010, номер решения: 138, наименование ОГВ/ОМСУ: Правительство Российской Федерации		
Сведения о том, что земельный участок расположен в границах особой экономической зоны, территории опережающего социально-экономического развития, зоны территориального развития в Российской Федерации, игорной зоны:	данные отсутствуют		
Сведения о том, что земельный участок расположен в границах особо охраняемой природной территории, охотничьих угодий, лесничеств:	данные отсутствуют		
Сведения о результатах проведения государственного земельного надзора:	данные отсутствуют		
Сведения о расположении земельного участка в границах территории, в отношении которой утвержден проект межевания территории:	данные отсутствуют		
Условный номер земельного участка:	данные отсутствуют		
Сведения о принятии акта и (или) заключении договора, предусматривающих предоставление в соответствии с земельным законодательством исполнительным органом государственным органом власти или органом местного самоуправления, находящегося в государственной или муниципальной собственности земельного участка для строительства наемного дома социального использования или наемного дома коммерческого использования:	данные отсутствуют		
Сведения о том, что земельный участок или земельные участки образованы на основании решения об изъятии земельного участка и (или) расположенного на нем объекта недвижимости для государственных или муниципальных нужд:	данные отсутствуют		

полное наименование должности	подпись	инициалы, фамилия
-------------------------------	---------	-------------------

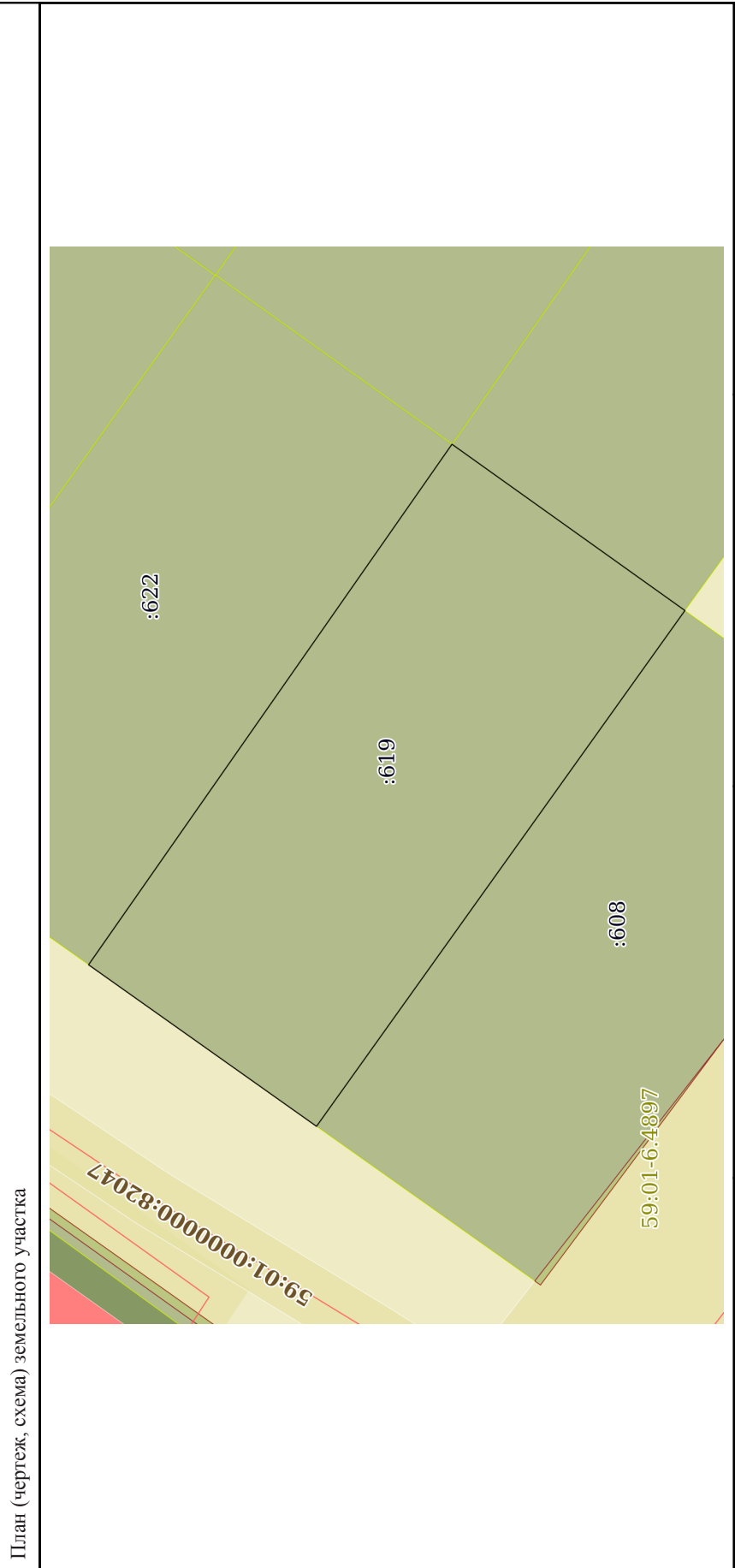
Лист 3

Земельный участок			
вид объекта недвижимости			
Лист № 3 раздела 1	Всего листов раздела 1: 3	Всего разделов: 5	Всего листов выписки: 7
20.03.2024г. № КУВИ-001/2024-79461685			
Кадастровый номер:		59:01:3812157:619	
Сведения о том, что земельный участок образован из земель или земельного участка, государственная собственность на которые не разграничена:	Земельный участок образован из земель или земельного участка, государственная собственность на которые не разграничена. В соответствии с Федеральным законом от 25 октября 2001 г. № 137-ФЗ "О введении в действие Земельного кодекса Российской Федерации" орган Муниципальное образование город Пермь уполномочен на распоряжение таким земельным участком.		
Сведения о наличии земельного спора о местоположении границ земельных участков:	данные отсутствуют		
Статус записи об объекте недвижимости:	Сведения об объекте недвижимости имеют статус "актуальные"		
Особые отметки:	Сведения об ограничениях права на объект недвижимости, обременениях данного объекта, не зарегистрированных в реестре прав, ограничений прав и обременений недвижимого имущества: вид ограничения (обременения): ограничения прав на земельный участок, предусмотренные статьей 56 Земельного кодекса Российской Федерации; срок действия: с 01.12.2023; реквизиты документа-основания: постановление "Об утверждении Федеральных правил использования воздушного пространства Российской Федерации" от 11.03.2010 № 138 выдан: Правительство Российской Федерации. Земельный участок подлежит снятию с государственного кадастрового учета по истечении пяти лет со дня его государственного кадастрового учета, если на него не будут зарегистрированы права. Сведения, необходимые для заполнения разделов: 2 - Сведения о зарегистрированных правах; 4 - Сведения о частях земельного участка, отсутствуют.		
Получатель выписки:	ЛЕБЕДЕВ ПЕТР СЕРГЕЕВИЧ, действующий(ая) на основании документа "" ДЕПАРТАМЕНТ ЗЕМЕЛЬНЫХ ОТНОШЕНИЙ АДМИНИСТРАЦИИ ГОРОДА ПЕРМИ		

полное наименование должности	подпись	инициалы, фамилия
-------------------------------	---------	-------------------

Выписка из Единого государственного реестра недвижимости об объекте недвижимости
Описание местоположения земельного участка

Земельный участок			
вид объекта недвижимости			
Лист № 1 раздела 3	Всего листов раздела 3: 1	Всего разделов: 5	Всего листов выписки: 7
20.03.2024г. № КУВИ-001/2024-79461685			
Кадастровый номер: 59:01:3812157:619			



полное наименование должности		подпись		инициалы, фамилия	
-------------------------------	--	---------	--	-------------------	--

Выписка из Единого государственного реестра недвижимости об объекте недвижимости
Описание местоположения земельного участка

Земельный участок			
вид объекта недвижимости			
Лист № 1 раздела 3.1	Всего листов раздела 3.1: 1	Всего разделов: 5	Всего листов выписки: 7
20.03.2024г. № КУВИ-001/2024-79461685			
Кадастровый номер: 59:01:3812157:619			

Описание местоположения границ земельного участка							
№ п/п	Номер точки		Дирекционный угол	Горизонтальное проложение, м	Описание закрепления на местности	Кадастровые номера смежных участков	Сведения об адресах правообладателей смежных земельных участков
	начальн ая	конечн ая					
1	2	3	4	5	6	7	8
1	1.1.1	1.1.2	124°54.6'	42.99	данные отсутствуют	59:01:3812157:622	данные отсутствуют
2	1.1.2	1.1.3	215°31.6'	19.38	данные отсутствуют	59:01:3812157:614	данные отсутствуют
3	1.1.2	1.1.2			данные отсутствуют	59:01:3812157:613	данные отсутствуют
4	1.1.3	1.1.4	305°31.6'	42.92	данные отсутствуют	59:01:3812157:608	данные отсутствуют
5	1.1.4	1.1.1	35°20.2'	18.91	данные отсутствуют	данные отсутствуют	данные отсутствуют

полное наименование должности	подпись	инициалы, фамилия
-------------------------------	---------	-------------------

Раздел 3.2 Лист 6

Выписка из Единого государственного реестра недвижимости об объекте недвижимости
Описание местоположения земельного участка

Земельный участок			
вид объекта недвижимости			
Лист № 1 раздела 3.2	Всего листов раздела 3.2: 1	Всего разделов: 5	Всего листов выписки: 7
20.03.2024г. № КУВИ-001/2024-79461685			
Кадастровый номер: 59:01:3812157:619			

Сведения о характерных точках границы земельного участка				
Система координат ИСК59, зона 2				
Номер точки	Координаты, м		Описание закрепления на местности	Средняя квадратичная погрешность определения координат характерных точек границ земельного участка, м
	X	Y		
1	2	3	4	5
1	528669.2	2240585.39	Нет закрепления	0.1
2	528644.6	2240620.64	Нет закрепления	0.1
3	528628.83	2240609.38	Нет закрепления	0.1
4	528653.77	2240574.45	Нет закрепления	0.1
1	528669.2	2240585.39	Нет закрепления	0.1

полное наименование должности	подпись	инициалы, фамилия
-------------------------------	---------	-------------------

Раздел 4.1 Лист 7

Выписка из Единого государственного реестра недвижимости об объекте недвижимости
Сведения о частях земельного участка

Земельный участок			
вид объекта недвижимости			
Лист № 1 раздела 4.1	Всего листов раздела 4.1: 1	Всего разделов: 5	Всего листов выписки: 7
20.03.2024г. № КУВИ-001/2024-79461685			
Кадастровый номер: 59:01:3812157:619			

Учетный номер части	Площадь, м2	Содержание ограничения в использовании или ограничения права на объект недвижимости или обременения объекта недвижимости	
1	2	3	
	Весь	вид ограничения (обременения): ограничение прав на земельный участок, предусмотренные статьей 56 Земельного кодекса Российской Федерации; Срок действия: не установлен; реквизиты документа-основания: постановление "Об утверждении Федеральных правил использования воздушного пространства Российской Федерации" от 11.03.2010 № 138 выдан: Правительство Российской Федерации; Содержание ограничения (обременения): Постановление Правительства РФ от 11.03.2010 N 138 "Об утверждении Федеральных правил использования воздушного пространства Российской Федерации"; "Запрещается размещать в полосах воздушных подходов на удалении до 30 км, а вне полос воздушных подходов - до 15 км от контрольной точки аэродрома объекты выбросов (размещения) отходов, животноводческие фермы, скотобойни и другие объекты, способствующие привлечению и массовому скоплению птиц."; Реестровый номер границы: 59:32-6.553; Вид объекта реестра границ: Зона с особыми условиями использования территории; Вид зоны по документу: Зона с особыми условиями использования - Приаэродромная территория аэродрома Большое Савино; Тип зоны: Охранная зона транспорта	

полное наименование должности	подпись	инициалы, фамилия

**Департамент земельных отношений администрации города Перми
в соответствии со статьёй 39.18 Земельного кодекса Российской Федерации информирует о возможности
предоставления земельных участков для индивидуального жилищного строительства**

№	Площадь земельного участка (кв. м)	Кадастровый номер земельного участка	Адрес или иное описание местоположения земельного участка
Орджоникидзевский район			
1	726	-	г. Пермь
Кировский район			
2	1609	-	г. Пермь

Заинтересованные лица имеют право подавать заявления о намерении участвовать в аукционе по продаже земельного участка или аукционе на право заключения договора аренды земельного участка.

Адрес места приема, даты начала и окончания приема заявлений:

г. Пермь, ул. Сибирская 15, цокольный этаж,
с 29.03.2024 по 27.04.2024

Способы подачи заявлений:

1. Посредством почтовой связи;
2. лично, в том числе через представителя, в департамент земельных отношений администрации города Перми (г. Пермь, ул. Сибирская, 15 понедельник, среда, пятница с 09.00 до 13.00, с 14.00 до 16.00, кроме нерабочих и праздничных дней);
в форме электронных документов с использованием информационно-телекоммуникационной сети «Интернет» e-mail: dzo@gotodperm.ru

Приложение: на 2 л.

УТВЕРЖДЕНО:

_____ (наименование документа об утверждении, включая наименования органов государственной

_____ власти или органов местного самоуправления, принявших решение об утверждении

_____ схемы или подписавших соглашение о перераспределении земельных участков)

От _____ № _____

СХЕМА
расположения земельного участка или земельных
участков на кадастровом плане территории

Условный номер земельного участка

(указывается в случае, если предусматривается образование двух и более земельных участков)

Площадь земельного участка: 726 кв.м.

(указывается проектная площадь образуемого земельного участка, вычисленная с использованием технологических и программных средств, в том числе размещенных на официальном сайте федерального органа исполнительной власти, уполномоченного Правительством Российской Федерации на осуществление государственного кадастрового учета, государственной регистрации прав, ведение Единого государственного реестра недвижимости и предоставление сведений, содержащихся в Едином государственном реестре недвижимости, в информационно-телекоммуникационной сети Интернет (далее - официальный сайт), с округлением до 1 квадратного метра. Указанное значение площади земельного участка может быть уточнено при проведении кадастровых работ не более чем на десять процентов)

Координаты, м
система координат МСК-59

(указываются в случае подготовки схемы расположения земельного участка с использованием технологических и программных средств, в том числе размещенных на официальном сайте. Значение координат, полученных с использованием указанных технологических и программных средств, указывается с округлением до 0,01 метра)

Обозначение характерных точек границ	X	Y
1	532959.09	2245887.37
2	532958.24	2245891.05
3	532945.28	2245888.51
4	532942.61	2245887.98
5	532937.98	2245908.38
6	532912.02	2245902.00
7	532918.32	2245878.62
8	532918.47	2245878.05
9	532931.46	2245880.64
10	532944.24	2245883.92



Условные обозначения:

- :3У1** Обозначение образуемого земельного участка
- Граница образуемого участка
- Красные линии
- Границы земельного участка по сведениям ГКН
- Границы кадастрового квартала
- 59:01:4219136** Номер кадастрового квартала
- Ж-3** Обозначение территориальной зоны
- Граница территориальных зон
- :1 ; :100** Номера учтенных земельных участков
- :97** Номер объекта недвижимости

Масштаб 1 : 600

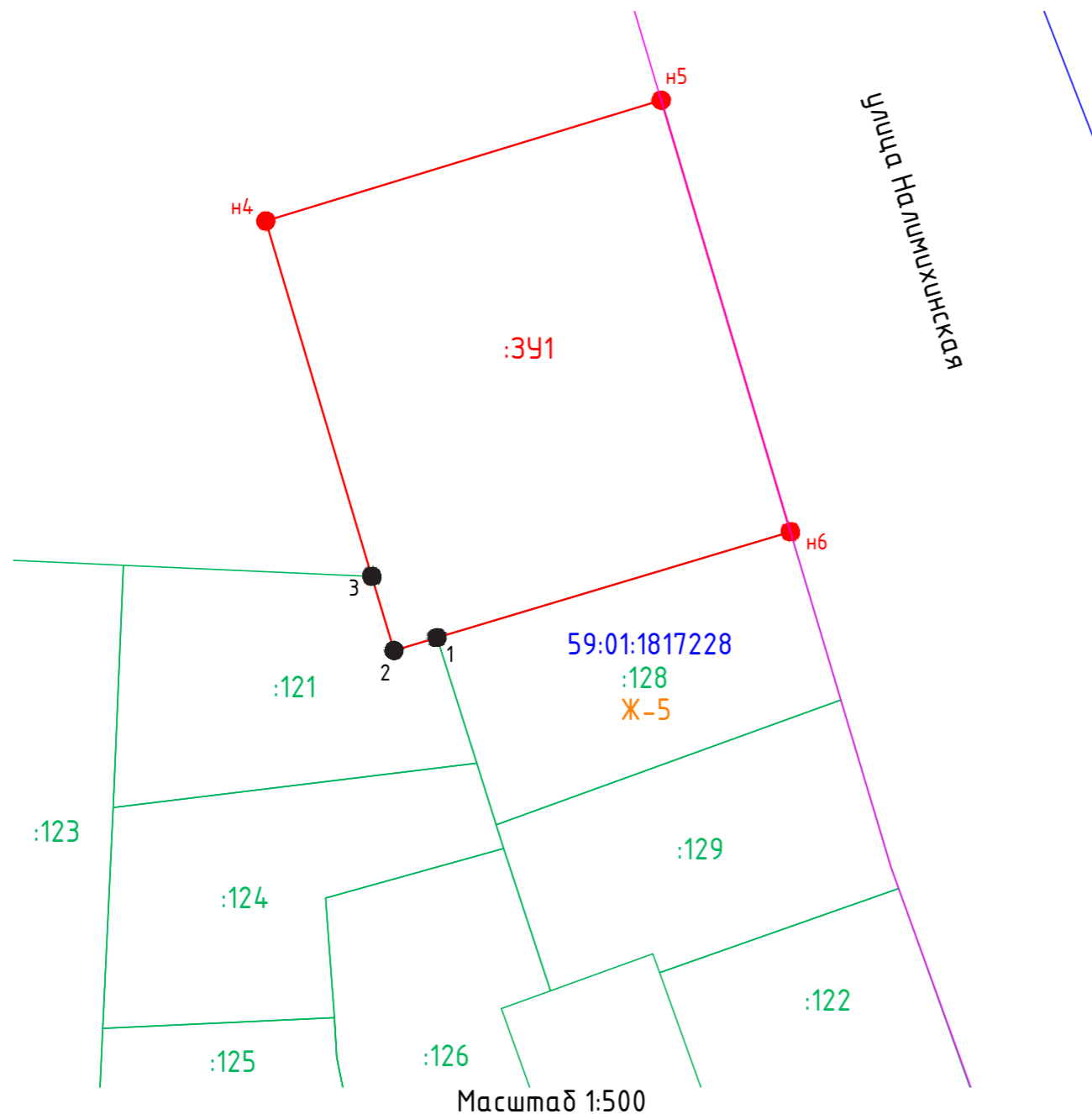
Утверждена _____

от _____ № _____

Схема расположения земельного участка на кадастровом плане территории

Условный номер земельного участка: **59:01:1817228:3У1**

Площадь земельного участка : 1609 кв.м.



Обозначение характерных точек	Координаты, мск-59	
	X	Y
1	523562,76	2217773,51
2	523561,56	2217769,51
3	523568,46	2217767,45
н4	523601,52	2217757,58
н5	523612,76	2217794,37
н6	523572,61	2217806,40

Условные обозначения:

	Характерная точка границы земельного участка, сведения о которой отсутствуют в ЕГРН, местоположение которой определено при кадастровых работах (новая характерная точка)
	Характерная точка границы земельного участка, сведения о которой имеются в ЕГРН
	Надписи номеров вновь образованных характерных точек (межевые знаки)
	Часть границы, местоположение которой определено при выполнении кадастровых работ
	Часть границы кадастрового квартала
	Существующие красные линии
	Надписи номеров существующих земельных участков
	Границы существующих земельных участков
	Надписи вновь образованного земельного участка
	Обозначение кадастрового квартала
	Обозначение границы территориальной зоны

**Департамент земельных отношений администрации города Перми в целях информирования населения
в соответствии со статьей 39.42 Земельного кодекса Российской Федерации сообщает о возможном установлении
публичного сервитута в отдельных целях на территории города Перми***

№	Кадастровый номер земельного участка, в отношении которого устанавливается публичный сервитут (при наличии)	Адрес или описание земельного участка, в отношении которого устанавливается публичный сервитут	Цели установления публичного сервитута
1	59:01:3812231:145 59:01:3812231:147 59:01:3812231:148	г. Пермь	Строительство, реконструкция, эксплуатация, капитальные ремонт инженерных сооружений
2	59:01:4413680:879	г. Пермь	Реконструкция сетей газоснабжения
3	59:01:4413680:4	г. Пермь	Реконструкция сетей газоснабжения
4	59:01:2010358:173 земли	г. Пермь	Строительство, реконструкция, эксплуатация, капитальные ремонт инженерных сооружений
5	земли	г. Пермь	Строительство, реконструкция, эксплуатация, капитальные ремонт инженерных сооружений
6	земли	г. Пермь	Строительство, реконструкция, эксплуатация, капитальные ремонт инженерных сооружений
7	59:01:1810061:5 земли	г. Пермь	Строительство, реконструкция, эксплуатация, капитальные ремонт инженерных сооружений
8	59:01:3211529:188, 59:01:3211529:187 земли	г. Пермь	Строительство, реконструкция, эксплуатация, капитальные ремонт инженерных сооружений
9	-	г. Пермь	Строительство, реконструкция, эксплуатация, капитальные ремонт инженерных сооружений
10	59:01:2912579:5 земли	г. Пермь	Строительство, реконструкция, эксплуатация, капитальные ремонт инженерных сооружений
	ЕЗП 59:01:0000000:16 (59:01:1717069:15) (Пермский край, г. Пермь, р-н Кировский, ул. Семафорная, 2)	Пермский край, г. Пермь, р-н Кировский, ул.	
	ЕЗП 59:01:0000000:1085 (59:01:1717205:1) (Российская Федерация, край Пермский, г.о. Пермский, г. Пермь, зу 00/1085)	Пермский край, г. Пермь, р-н Кировский, ул.	
11	ЕЗП 59:01:0000000:16 (59:01:1717205:10) (Пермский край, г. Пермь, р-н Кировский, ул. Семафорная, 2)	Пермский край, г. Пермь, р-н Кировский, ул. Семафорная, 2)	Строительство, реконструкция, эксплуатация, капитальные ремонт инженерных сооружений
	ЕЗП 59:01:0000000:424 (59:01:1717205:18) (Российская Федерация, край Пермский, г.о. Пермский, г. Пермь, ул Семафорная, зу 2/1)	Пермский край, г. Пермь, ул Семафорная, зу 2/1)	
	59:01:1717205:341 (Российская Федерация, край Пермский, г.о. Пермский, г. Пермь, ул Светлогорская, зу 8г)	Пермский край, г. Пермский, г.о. Пермский, г. Пермь, ул Светлогорская, зу 8г)	

12	59-01:1717022:11 (Пермский край, г. Пермь, р-н Кировский, ул. Генерала Панфилова, 4а) 59-01:1717022:27 (Пермский край, г. Пермь, Кировский район, ул. Глазовская, 1/3)	Строительство, реконструкция, эксплуатация, капитальные ремонт инженерных сооружений
13	59-01:4011337:37 земли г. Пермь 59-01:3911573:1 (Пермский край, г. Пермь, Мотовилихинский р-н, ул. Сигаева, 12) 59-01:3911573:8 (край Пермский, г. Пермь, р-н Мотовилихинский, ул. Сигаева, 12) 59-01:3911573:2892 (Российская Федерация, Пермский край, городской округ Пермский, город Пермь, улица Гашкова) 59-01:3911579:1 (Пермский край, г. Пермь, р-н Мотовилихинский, ул. Гашкова, 45) 59-01:3911579:4 (Российская Федерация, край Пермский, г.о. Пермский, г. Пермь, ул. Гашкова, зу 41а) 59-01:3911579:7 (Пермский край, г. Пермь, Мотовилихинский район, ул. Гашкова, 45) 59-01:3911579:567 (Пермский край, г. Пермь, Мотовилихинский район, ул. Гашкова, 41/1) 59-01:3911579:5 (Пермский край, г. Пермь, Мотовилихинский район, ул. Гашкова, 43)	Строительство, реконструкция, эксплуатация, капитальные ремонт инженерных сооружений
14		Строительство, реконструкция, эксплуатация, капитальные ремонт инженерных сооружений
15	59-01:2018010:35 земли г. Пермь	Строительство, реконструкция, эксплуатация, капитальные ремонт инженерных сооружений
16	59-01:4410893:10 (край Пермский, г. Пермь, р-н Свердловский, ул. 1-я Нейвинская, 1) 59-01:4410894:11 (Пермский край, г. Пермь, р-н Свердловский, ул. Серпуховская, 19а) 59-01:4410904:7 (Пермский край, г. Пермь, Свердловский район, ул. Косьвинская, 7а) 59-01:4410904:13 (Пермский край, г. Пермь, р-н Свердловский, ул. Косьвинская, 9) 59-01:4410904:15 (Пермский край, город Пермь, Свердловский район, ул. Косьвинская, 7)	Строительство, реконструкция, эксплуатация, капитальные ремонт инженерных сооружений

	<p>59:01:4410911:4 (Пермский край, г Пермь, р-н Свердловский, ул Краснополянская, 206) 59:01:4410911:15 (Пермский край, город Пермь, Свердловский район, ул. Краснополянская, 20) 59:01:4410912:26 (Российская Федерация, край Пермский, г.о. Пермский, г Пермь, ул Пихтовая, зу 37б) 59:01:4410912:180 (Российская Федерация, край Пермский, г.о. Пермский, г Пермь, ул Пихтовая, зу 37а) 59:01:4410912:182 (Пермский край, г. Пермь, Свердловский район, ул. Пихтовая) 59:01:4410912:335 (Российская Федерация, Пермский городской округ, г. Пермь, Свердловский район, ул. Пихтовая) 59:01:4410894:1590 (Пермский край, г. Пермь, Свердловский район, ул. Серпуховская, 19)</p>		
17	<p>59:01:4311902:53 (Пермский край, г Пермь, Мотовилихинский р-н, б-р Гагарина, 38) 59:01:4311902:8 (Российская Федерация, Пермский край, г.о. Пермский, г Пермь, б-р Гагарина, зу 44) 59:01:4311902:7 (Пермский край, г. Пермь, Мотовилихинский р-н, б-р Гагарина, 38) 59:01:4311902:119 (Пермский край, г. Пермь, Мотовилихинский район, бульвар Гагарина, 38б)</p>	<p>Строительство, реконструкция, эксплуатация, капитальные ремонт инженерных сооружений</p>	
18	59:01:0000000:900 земли	г. Пермь	<p>Строительство, реконструкция, эксплуатация, капитальные ремонт инженерных сооружений</p>

19	<p>59:01:3211506:163 (Российская Федерация, Пермский край, городской округ Пермский, город Пермь, улица 3-я Линия, земельный участок 113)</p>	Строительство, реконструкция, эксплуатация, капитальные ремонт инженерных сооружений
20	<p>59:01:0000000:44957 (Пермский край, г. Пермь, Мотовилихинский район, ул. 1-я Линия, ул. 2-я Линия, ул. ВерхнеКурьинская, ул. Днепропетровская, ул. 5-я Линия)</p> <p>59:01:3210036:6 (Пермский край, г. Пермь, р-н Мотовилихинский, ул. Ленская, 6)</p> <p>59:01:3211497:10 (Пермский край, г. Пермь, р-н Мотовилихинский, ул. 3-я Линия, 32)</p> <p>59:01:3211497:29 (край Пермский, г. Пермь, р-н Мотовилихинский, ул. Линия 3-я, дом 32)</p> <p>59:01:3211512:15 (Пермский край, г. Пермь, Мотовилихинский р-н, ул. Линия 4-я, 32)</p> <p>59:01:3211512:18 (Пермский край, г. Пермь, р-н Мотовилихинский, ул. 3-я Линия, 33)</p> <p>59:01:3211515:9 (Пермский край, г. Пермь, р-н Мотовилихинский, ул. 4-я Линия, 33)</p> <p>59:01:3211530:11 (край Пермский, г. Пермь, район Мотовилихинский, ул. Линия 5-я, 35)</p> <p>59:01:3211530:12 (Пермский край, г. Пермь, р-н Мотовилихинский, ул. 5-я Линия)</p> <p>59:01:3211560:23 (Пермский край, г. Пермь, Мотовилихинский р-н, ул. 5-я Линия, 1в)</p> <p>59:01:3211709:1 (край Пермский, г. Пермь, р-н Мотовилихинский, ул. Днепропетровская, 32.)</p>	Строительство, реконструкция, эксплуатация, капитальные ремонт инженерных сооружений

21	<p>59-01:3812104:29 (Пермский край, г. Пермь, р-н Орджоникидзевский, ул. Лаврова, 16) 59-01:3812104:32 (Пермский край, г. Пермь, Орджоникидзевский район, ул. Лаврова, 12) 59-01:3812118:666 (Российская Федерация, Пермский край, Пермский городской округ, город Пермь, Орджоникидзевский район, ул. Косякова) 59-01:3812847:1 (Пермский край, г. Пермь, Орджоникидзевский район, ул. Профсоюзная, 10) 59-01:3812848:5 (Пермский край, г. Пермь, р-н Орджоникидзевский, ул. Профсоюзная, 8) 59-01:3812850:5 (Пермский край, г. Пермь, Орджоникидзевский район, ул. Ольховская, 24)</p>	<p>Строительство, реконструкция, эксплуатация, капитальные ремонт инженерных сооружений</p>
22	<p>59-01:1710769:16 (край Пермский, г. Пермь, р-н Дзержинский, ул. Костычева, 41) 59-01:1710769:17 (край Пермский, г. Пермь, р-н Дзержинский, ул. Костычева, 39) 59-01:1710769:18 (Пермский край, г. Пермь, р-н Дзержинский, ул. Костычева, 39а) 59-01:1710769:19 (край Пермский, г. Пермь, р-н Дзержинский, ул. Докучаева, 28) 59-01:1710769:20 (Пермский край, г. Пермь, р-н Дзержинский, ул. Докучаева, 28) 59-01:1710769:30 (Пермский край, г. Пермь, Дзержинский р-н, ул. Костычева, 39б) 59-01:1710769:34 (край Пермский, г. Пермь, р-н Дзержинский, ул. Докучаева, 28/1) 59-01:1710769:38 (край Пермский, г. Пермь, р-н Дзержинский, ул. Докучаева, 30) 59-01:1710769:1575 (Пермский край, г. Пермь, р-н Дзержинский, ул. Докучаева, 30) 59-01:1710769:1578 (Пермский край, г. Пермь, Дзержинский район, юго-восточнее земельного участка по ул. Докучаева, 28а) 59-01:1710769:1586 (Пермский край, г. Пермь, Дзержинский район, ул. Докучаева, 32а, на земельном участке находится ТП 1697)</p>	<p>Строительство, реконструкция, эксплуатация, капитальные ремонт инженерных сооружений</p>
23	<p>59-01:1713406:51 (Пермский край, г. Пермь, Кировский район, ул. Кедровая, КТП №1542) 59-01:1713518:2 (Пермский край, г. Пермь, р-н Дзержинский, ул. Белоевская, 49) 59-01:1713518:5 (Пермский край, г. Пермь, Дзержинский район, ул. Вагонная, 3)</p>	<p>Строительство, реконструкция, эксплуатация, капитальные ремонт инженерных сооружений</p>

24	<p>59-01:000000:82452 (Пермский край, г. Пермь, Дзержинский р-н, на земельном участке расположены опоры ВЛ 6 кВ Фидер Красноборский)</p> <p>59-01:000000:82469 (Пермский край, г. Пермь, Кировский р-н, на земельном участке расположены опоры ВЛ 6 кВ фидер Железнодорожный)</p> <p>59-01:1713451:18 (Пермский край, г. Пермь, р-н Дзержинский, ул. Ермака, 55)</p> <p>59-01:1713481:8 (Пермский край, г. Пермь, р-н Дзержинский, ул. Дошкольная, 11)</p> <p>59-01:1713531:29 (Пермский край, г. Пермь, Дзержинский район, ул. Сортировочная, 70)</p> <p>59-01:1713531:200 (Российская Федерация, Пермский край, г.о. Пермский, г. Пермь, ул. 2-я Путейская)</p> <p>59-01:1713532:32 (край Пермский, г. Пермь, р-н Дзержинский, ул. Сортировочная, 72)</p> <p>59-01:1713532:33 (край Пермский, г. Пермь, р-н Дзержинский, ул. 2-я Путейская, 43а)</p> <p>59-01:1713559:17 (Пермский край, г. Пермь, р-н Дзержинский, ул. Красноводская, 13)</p> <p>59-01:1713559:51 (край Пермский, г. Пермь, район Дзержинский, ул. Вагонная, 17, 19, 21, 23, 25, 27, 29, ул. Хабаровская, 56/1, 56/2, 56/3, 58, 60, 62, 64, 66, 68, ул. Красноводская, 15, 17, 19, 21)</p> <p>59-01:1713559:1672 (Пермский край, г. Пермь, Дзержинский район, ул. Вагонная, 17, 19, 21, 23, 25, 27, 29, ул. Хабаровская, 56/1, 56/2, 56/3, 58, 60, 62, 64, 66, 68, ул. Красноводская, 15, 17, 19, 21)</p> <p>59-01:1713559:4106 (Пермский край, г. Пермь, Дзержинский район, ул. Красноводская, 13 а)</p> <p>59-01:1713559:4785 (Пермский городской округ, г. Пермь, ул. Вагонная) 59:01:1715013:2 (Пермский край, г. Пермь, р-н Дзержинский, ул. Ветлужская)</p>	Строительство, реконструкция, эксплуатация, капитальные ремонт инженерных сооружений
25	<p>59-01:000000:88228 (Российская Федерация, край Пермский, г.о. Пермский, г. Пермь, зу 00/88228)</p> <p>59-01:1715014:11 (Пермский край, г. Пермь, Дзержинский район, ул. Красноводская, д. 24)</p>	Строительство, реконструкция, эксплуатация, капитальные ремонт инженерных сооружений
26	<p>59-01:4311739:19 (Пермский край, г. Пермь, Мотовилихинский район, ул. КИМ, 101)</p> <p>59-01:4311739:34 (Пермский край, г.Пермь, Мотовилихинский р-н, ул. Дружбы, 16)</p> <p>59-01:4311739:2994 (Пермский край, г.Пермь, ул. КИМ)</p>	Строительство, реконструкция, эксплуатация, капитальные ремонт инженерных сооружений

Заинтересованные лица имеют право ознакомиться с ходатайством об установлении публичного сервитута и прилагаемым к нему описанием местоположения гра-
ниц публичного сервитута по адресу: г. Пермь, ул. Сибирская 15, (тел. 212-72-06).

Заинтересованные лица могут подать заявление об учете прав в срок с 29.03.2024 по 12.04.2024.

Способы подачи заявлений:

1. посредством почтовой связи;

2. лично, в том числе через представителя, в департамент земельных отношений администрации города Перми (г. Пермь, ул. Сибирская 15);
3. в форме электронных документов с использованием информационно-телекоммуникационной сети «Интернет».

Правообладатели земельных участков, в отношении которых испрашивается публикация сообщения, предусмотренного подпунктом 1 пункта 3 статьи 39.42 ЗК РФ, подают в орган, уполномоченный на установление публичного сервитута, заявления об учете их прав (обременений прав) на земельные участки с приложением копий документов, подтверждающих эти права (обременения прав). В таких заявлениях указывается способ связи с правообладателями земельных участков, в том числе их почтовый адрес и (или) адрес электронной почты. Правообладатели земельных участков, подавшие такие заявления по истечении указанного срока, несут риски невозможности обеспечения их прав в связи с отсутствием информации о таких лицах и их правах на земельные участки. Такие лица имеют право требовать от обладателя публичного сервитута плату за публичный сервитут не более чем за три года, предшествующие дню направления ими заявления об учете их прав (обременений прав).

Реквизиты решений об утверждении документа территориального планирования, документа по планировке территории, программ комплексного развития систем коммунальной инфраструктуры поселения, городского округа, а также информацию об инвестиционной программе субъекта естественных монополий, организации коммунального комплекса, указанных в ходатайстве об установлении публичного сервитута и сведения об официальных сайтах в информационно-телекоммуникационной сети «Интернет» отсутствуют.

Информация о возможности установления публичного сервитута публикуется на сайте <http://www.gotofperm.ru>, в «Официальном бюллетене органов местного самоуправления муниципального образования город Пермь».

Приложение: на 127 л.

**ОПИСАНИЕ МЕСТОПОЛОЖЕНИЯ ГРАНИЦ ПУБЛИЧНОГО СЕРВИТУТА
ПО ОБЪЕКТУ
БКТП 4342
Пермский край, г. Пермь
(НАИМЕНОВАНИЕ ОБЪЕКТА)**

Сведения о местоположении границ объекта

1. Система координат МСК-59 (зона 2)

2. Сведения о характерных точках границ объекта

Обозначение характерных точек границ	Координаты, м		Метод определения координат и средняя квадратическая погрешность положения характерной точки (M_i), м	Описание закрепления точки на местности (при наличии)
	X	Y		
1	2	3	4	5
1	529586.82	2241401.16	Геодезический метод; $M_t=0.1$	-
2	529580.44	2241426.06	Геодезический метод; $M_t=0.1$	-
3	529556.16	2241419.81	Геодезический метод; $M_t=0.1$	-
4	529562.49	2241394.96	Геодезический метод; $M_t=0.1$	-
1	529586.82	2241401.16	Геодезический метод; $M_t=0.1$	-

ОПИСАНИЕ МЕСТОПОЛОЖЕНИЯ ГРАНИЦ

Перекладка (вынос) существующего газопровода низкого давления по адресу: г. Пермь, Новосибирская, 8.

(наименование объекта, местоположение границ которого описано (далее - объект))

Раздел 1

Сведения об объекте

Сведения об объекте		
№ п/п	Характеристики объекта	Описание характеристик
1	2	3
1	Местоположение объекта	Пермский край, г. Пермь, Свердловский р-н, ул. Новосибирская, 8.
2	Площадь объекта +/- величина погрешности определения площади (Р+/- Дельта Р)	88 кв.м ± 3 кв.м
3	Иные характеристики объекта	1. Перекладка (вынос) существующего газопровода низкого давления по адресу: г. Пермь, Новосибирская, 8.

Раздел 2

Сведения о местоположении границ объекта					
1. Система координат <u>МСК-59, зона 2</u>					
2. Сведения о характерных точках границ объекта					
Обозначение характерных точек границ	Координаты, м		Метод определения координат характерной точки	Средняя квадратическая погрешность положения характерной точки (M_i), м	Описание обозначения точки на местности (при наличии)
	X	Y			
1	2	3	4	5	6
1	512397.09	2231833.81	Метод спутниковых геодезических измерений (определений)	0.10	–
2	512402.88	2231834.99	Метод спутниковых геодезических измерений (определений)	0.10	–
3	512402.27	2231838.90	Метод спутниковых геодезических измерений (определений)	0.10	–
4	512401.72	2231839.52	Метод спутниковых геодезических измерений (определений)	0.10	–
5	512401.29	2231843.74	Метод спутниковых геодезических измерений (определений)	0.10	–
6	512402.26	2231844.59	Метод спутниковых геодезических измерений (определений)	0.10	–
7	512403.95	2231844.84	Метод спутниковых геодезических измерений (определений)	0.10	–
8	512403.81	2231845.78	Метод спутниковых геодезических измерений (определений)	0.10	–
9	512403.50	2231848.46	Метод спутниковых геодезических измерений (определений)	0.10	–
10	512395.17	2231847.38	Метод спутниковых геодезических измерений (определений)	0.10	–
11	512395.55	2231842.74	Метод спутниковых геодезических измерений (определений)	0.10	–
1	512397.09	2231833.81	Метод спутниковых геодезических измерений (определений)	0.10	–
3. Сведения о характерных точках части (частей) границы объекта					
Обозначение	Координаты, м		Метод определения	Средняя	Описание

характерных точек части границы	X	Y	координат характерной точки	квадратическая погрешность положения характерной точки (M _i), м	обозначения точки на местности (при наличии)
1	2	3	4	5	6
–	–	–	–	–	–

Текстовое описание местоположения границ объекта		
Прохождение границы		Описание прохождения границы
от точки	до точки	
1	2	3
-	-	-

ОПИСАНИЕ МЕСТОПОЛОЖЕНИЯ ГРАНИЦ

Перекладка (вынос) существующего газопровода низкого давления по адресу: г. Пермь, Новосибирская, 8.

(наименование объекта, местоположение границ которого описано (далее - объект))

Раздел 1

Сведения об объекте

Сведения об объекте		
№ п/п	Характеристики объекта	Описание характеристик
1	2	3
1	Местоположение объекта	Пермский край, г. Пермь, Свердловский р-н, ул. Новосибирская, 8.
2	Площадь объекта +/- величина погрешности определения площади (Р+/- Дельта Р)	84 кв.м ± 3 кв.м
3	Иные характеристики объекта	1. Перекладка (вынос) существующего газопровода низкого давления по адресу: г. Пермь, Новосибирская, 8.

Раздел 2

Сведения о местоположении границ объекта					
1. Система координат <u>МСК-59, зона 2</u>					
2. Сведения о характерных точках границ объекта					
Обозначение характерных точек границ	Координаты, м		Метод определения координат характерной точки	Средняя квадратическая погрешность положения характерной точки (M_t), м	Описание обозначения точки на местности (при наличии)
	X	Y			
1	2	3	4	5	6
1	512435.75	2231838.86	Метод спутниковых геодезических измерений (определений)	0.10	–
2	512434.15	2231841.62	Метод спутниковых геодезических измерений (определений)	0.10	–
3	512432.42	2231854.06	Метод спутниковых геодезических измерений (определений)	0.10	–
4	512427.23	2231853.41	Метод спутниковых геодезических измерений (определений)	0.10	–
5	512427.79	2231848.74	Метод спутниковых геодезических измерений (определений)	0.10	–
6	512427.92	2231847.68	Метод спутниковых геодезических измерений (определений)	0.10	–
7	512429.35	2231837.92	Метод спутниковых геодезических измерений (определений)	0.10	–
1	512435.75	2231838.86	Метод спутниковых геодезических измерений (определений)	0.10	–
3. Сведения о характерных точках части (частей) границы объекта					
Обозначение характерных точек части границы	Координаты, м		Метод определения координат характерной точки	Средняя квадратическая погрешность положения характерной точки (M_t), м	Описание обозначения точки на местности (при наличии)
	X	Y			
1	2	3	4	5	6
–	–	–	–	–	–

Текстовое описание местоположения границ объекта		
Прохождение границы		Описание прохождения границы
от точки	до точки	
1	2	3
-	-	-

Схема расположения границ публичного сервитута

Объект: Газопровод низкого давления до границ земельного участка по адресу: Пермский край, г. Пермь, Орджоникидзевский район, улица Амбарная, 80

Местоположение: Пермский край, г. Пермь, Орджоникидзевский район, ул. Амбарная

Площадь земель или части земельного участка: 230 м² (в т.ч. земли общего пользования = 230 м²)

Категория земель: земли населенных пунктов;

Вид разрешенного использования: -

Каталог координат, м

Система координат: МСК-59, зона 2

Метод определения координат - Геодезический

№ точки границы	X	Y	Средняя квадратическая погрешность положения характерной точки (Мт), м
1	530609.85	2241454.77	0.10
2	530607.17	2241454.17	0.10
3	530606.64	2241453.96	0.10
4	530605.91	2241453.23	0.10
5	530605.64	2241452.23	0.10
6	530605.69	2241451.77	0.10
7	530615.21	2241411.94	0.10
8	530608.49	2241405.61	0.10
9	530608.13	2241405.15	0.10
10	530607.86	2241404.15	0.10
11	530608.13	2241403.15	0.10
12	530608.86	2241402.42	0.10
13	530609.86	2241402.15	0.10
14	530610.86	2241402.42	0.10
15	530611.23	2241402.69	0.10
16	530618.80	2241409.83	0.10
17	530619.16	2241410.28	0.10
18	530619.43	2241411.28	0.10
19	530619.38	2241411.75	0.10
20	530610.05	2241450.76	0.10
21	530610.85	2241451.04	0.10
22	530611.58	2241451.77	0.10
23	530611.85	2241452.77	0.10
24	530611.58	2241453.77	0.10
25	530610.85	2241454.50	0.10
1	530609.85	2241454.77	0.10

Граница 1-1 – земли общего пользования.

Схема расположения границ публичного сервитута

Объект: Газопровод низкого давления до границ земельного участка по адресу: Пермский край, г. Пермь, Кировский район, улица Черногорская, 88

Местоположение: Пермский край, г. Пермь, Кировский район, ул. Черногорская

Площадь земель или части земельного участка: 120 м² (в т.ч. 59:01:1810061:5 = 2.87 м², земли общего пользования = 116.85 м²)

Категория земель: земли населенных пунктов;

Вид разрешенного использования: -

Каталог координат, м

Система координат: МСК-59, зона 2

Метод определения координат - Геодезический

№ точки границы	X	Y	Средняя квадратическая погрешность положения характерной точки (Mт), м
1	523624.76	2219867.34	0.10
2	523623.76	2219867.07	0.10
3	523623.03	2219866.34	0.10
4	523623.02	2219866.29	0.10
5	523622.76	2219865.38	0.10
6	523622.13	2219838.46	0.10
7	523622.40	2219837.42	0.10
8	523622.99	2219836.82	0.10
9	523623.13	2219836.69	0.10
10	523624.13	2219836.42	0.10
11	523625.13	2219836.69	0.10
12	523625.86	2219837.42	0.10
13	523626.13	2219838.38	0.10
14	523626.76	2219865.29	0.10
15	523626.72	2219865.44	0.10
16	523626.57	2219866.04	0.10
17	523626.49	2219866.34	0.10
18	523625.76	2219867.07	0.10
1	523624.76	2219867.34	0.10

Граница 16-4 – земельный участок с кадастровым номером 59:01:1810061:5;

Граница 4-16 – земли общего пользования.

ОПИСАНИЕ МЕСТОПОЛОЖЕНИЯ ГРАНИЦ

Зона публичного сервитута для эксплуатации объекта электросетевого хозяйства «КЛ 6 кВ от ПС «Мост» до т.1 ф. Буторина (через КС-1, 2-7, ЛК-1,2-6), КЛ 6 кВ от ПС «Мост» до т.2 ф. Каландр (через КС-1, 2-7, ЛК-1,2-6)»
(наименование объекта, местоположение границ которого описано (далее - объект))

Раздел 1

Сведения об объекте

Сведения об объекте		
№ п/п	Характеристики объекта	Описание характеристик
1	2	3
1	Местоположение объекта	Российская Федерация, Пермский край, Пермский городской округ г. Пермь
2	Площадь объекта +/- величина погрешности определения площади (Р+/- Дельта Р)	1484 кв.м ± 8 кв.м
3	Иные характеристики объекта	Публичный сервитут устанавливается в целях эксплуатации объекта электросетевого хозяйства «ЭКЛ 6 кВ от ПС «Мост» до т.1 ф. Буторина (через КС-1, 2-7, ЛК-1,2-6), КЛ 6 кВ от ПС «Мост» до т.2 ф. Каландр (через КС-1, 2-7, ЛК-1,2-6)» (согласно п.1 ст. 39.37 «Земельного кодекса Российской Федерации» от 25.10.2001 г. №136-ФЗ (далее – ЗК РФ); Срок установления публичного сервитута - сорок девять лет (согласно п.1 ст. 39.45 ЗК РФ).

Раздел 2

Сведения о местоположении границ объекта					
1. Система координат <u>МСК-59, зона 2</u>					
2. Сведения о характерных точках границ объекта					
Обозначение характерных точек границ	Координаты, м		Метод определения координат характерной точки	Средняя квадратическая погрешность положения характерной точки (M_t), м	Описание обозначения точки на местности (при наличии)
	X	Y			
1	2	3	4	5	6
1	521497.90	2219930.20	Метод спутниковых геодезических измерений (определений)	0.10	–
2	521494.71	2219934.93	Метод спутниковых геодезических измерений (определений)	0.10	–
3	521493.58	2219934.15	Метод спутниковых геодезических измерений (определений)	0.10	–
4	521483.04	2219953.93	Метод спутниковых геодезических измерений (определений)	0.10	–
5	521480.24	2219958.68	Метод спутниковых геодезических измерений (определений)	0.10	–
6	521478.01	2219956.88	Метод спутниковых геодезических измерений (определений)	0.10	–
7	521491.16	2219932.53	Метод спутниковых геодезических измерений (определений)	0.10	–
8	521489.98	2219931.73	Метод спутниковых геодезических измерений (определений)	0.10	–
9	521490.46	2219931.04	Метод спутниковых геодезических измерений (определений)	0.10	–
10	521460.30	2219911.65	Метод спутниковых геодезических измерений (определений)	0.10	–
11	521433.40	2219893.40	Метод спутниковых геодезических измерений (определений)	0.10	–
12	521432.64	2219894.48	Метод спутниковых геодезических измерений (определений)	0.10	–
13	521427.87	2219891.30	Метод спутниковых геодезических измерений (определений)	0.10	–

14	521431.05	2219886.66	Метод спутниковых геодезических измерений (определений)	0.10	–
15	521432.28	2219887.46	Метод спутниковых геодезических измерений (определений)	0.10	–
16	521445.94	2219863.98	Метод спутниковых геодезических измерений (определений)	0.10	–
17	521445.38	2219858.86	Метод спутниковых геодезических измерений (определений)	0.10	–
18	521446.83	2219858.70	Метод спутниковых геодезических измерений (определений)	0.10	–
19	521444.53	2219834.00	Метод спутниковых геодезических измерений (определений)	0.10	–
20	521442.78	2219832.55	Метод спутниковых геодезических измерений (определений)	0.10	–
21	521446.42	2219828.16	Метод спутниковых геодезических измерений (определений)	0.10	–
22	521447.39	2219828.97	Метод спутниковых геодезических измерений (определений)	0.10	–
23	521457.01	2219817.09	Метод спутниковых геодезических измерений (определений)	0.10	–
24	521502.64	2219759.60	Метод спутниковых геодезических измерений (определений)	0.10	–
25	521518.64	2219739.71	Метод спутниковых геодезических измерений (определений)	0.10	–
26	521517.88	2219738.75	Метод спутниковых геодезических измерений (определений)	0.10	–
27	521522.30	2219735.20	Метод спутниковых геодезических измерений (определений)	0.10	–
28	521523.03	2219736.09	Метод спутниковых геодезических измерений (определений)	0.10	–
29	521550.02	2219714.91	Метод спутниковых геодезических измерений (определений)	0.10	–
30	521564.01	2219703.42	Метод спутниковых геодезических измерений (определений)	0.10	–
31	521610.01	2219665.84	Метод спутниковых	0.10	–

			геодезических измерений (определений)		
32	521609.26	2219664.73	Метод спутниковых геодезических измерений (определений)	0.10	–
33	521610.73	2219663.73	Метод спутниковых геодезических измерений (определений)	0.10	–
34	521597.46	2219639.70	Метод спутниковых геодезических измерений (определений)	0.10	–
35	521596.59	2219640.23	Метод спутниковых геодезических измерений (определений)	0.10	–
36	521593.86	2219636.09	Метод спутниковых геодезических измерений (определений)	0.10	–
37	521594.87	2219635.42	Метод спутниковых геодезических измерений (определений)	0.10	–
38	521593.86	2219632.67	Метод спутниковых геодезических измерений (определений)	0.10	–
39	521593.33	2219632.19	Метод спутниковых геодезических измерений (определений)	0.10	–
40	521591.73	2219631.54	Метод спутниковых геодезических измерений (определений)	0.10	–
41	521592.48	2219629.69	Метод спутниковых геодезических измерений (определений)	0.10	–
42	521594.40	2219630.47	Метод спутниковых геодезических измерений (определений)	0.10	–
43	521595.62	2219631.69	Метод спутниковых геодезических измерений (определений)	0.10	–
44	521599.86	2219627.22	Метод спутниковых геодезических измерений (определений)	0.10	–
45	521599.92	2219625.73	Метод спутниковых геодезических измерений (определений)	0.10	–
46	521598.53	2219622.90	Метод спутниковых геодезических измерений (определений)	0.10	–
47	521600.33	2219622.02	Метод спутниковых геодезических измерений (определений)	0.10	–
48	521601.94	2219625.30	Метод спутниковых геодезических измерений (определений)	0.10	–

			измерений (определений)		
49	521601.56	2219628.53	Метод спутниковых геодезических измерений (определений)	0.10	–
50	521596.57	2219633.74	Метод спутниковых геодезических измерений (определений)	0.10	–
51	521596.73	2219634.19	Метод спутниковых геодезических измерений (определений)	0.10	–
52	521598.03	2219633.34	Метод спутниковых геодезических измерений (определений)	0.10	–
53	521600.80	2219637.53	Метод спутниковых геодезических измерений (определений)	0.10	–
54	521599.91	2219638.08	Метод спутниковых геодезических измерений (определений)	0.10	–
55	521613.22	2219662.05	Метод спутниковых геодезических измерений (определений)	0.10	–
56	521613.97	2219661.54	Метод спутниковых геодезических измерений (определений)	0.10	–
57	521617.18	2219666.25	Метод спутниковых геодезических измерений (определений)	0.10	–
58	521612.45	2219669.45	Метод спутниковых геодезических измерений (определений)	0.10	–
59	521611.68	2219668.31	Метод спутниковых геодезических измерений (определений)	0.10	–
60	521590.31	2219686.03	Метод спутниковых геодезических измерений (определений)	0.10	–
61	521556.87	2219713.27	Метод спутниковых геодезических измерений (определений)	0.10	–
62	521524.93	2219738.46	Метод спутниковых геодезических измерений (определений)	0.10	–
63	521525.84	2219739.60	Метод спутниковых геодезических измерений (определений)	0.10	–
64	521521.41	2219743.15	Метод спутниковых геодезических измерений (определений)	0.10	–
65	521520.50	2219742.02	Метод спутниковых геодезических измерений	0.10	–

			(определений)		
66	521449.76	2219830.93	Метод спутниковых геодезических измерений (определений)	0.10	–
67	521450.81	2219831.80	Метод спутниковых геодезических измерений (определений)	0.10	–
68	521447.71	2219835.54	Метод спутниковых геодезических измерений (определений)	0.10	–
69	521449.80	2219858.37	Метод спутниковых геодезических измерений (определений)	0.10	–
70	521451.12	2219858.23	Метод спутниковых геодезических измерений (определений)	0.10	–
71	521451.74	2219863.94	Метод спутниковых геодезических измерений (определений)	0.10	–
72	521449.42	2219864.19	Метод спутниковых геодезических измерений (определений)	0.10	–
73	521434.78	2219889.08	Метод спутниковых геодезических измерений (определений)	0.10	–
74	521435.80	2219889.75	Метод спутниковых геодезических измерений (определений)	0.10	–
75	521435.07	2219890.88	Метод спутниковых геодезических измерений (определений)	0.10	–
76	521492.23	2219928.42	Метод спутниковых геодезических измерений (определений)	0.10	–
77	521493.17	2219927.02	Метод спутниковых геодезических измерений (определений)	0.10	–
1	521497.90	2219930.20	Метод спутниковых геодезических измерений (определений)	0.10	–

3. Сведения о характерных точках части (частей) границы объекта

Обозначение характерных точек части границы	Координаты, м		Метод определения координат характерной точки	Средняя квадратическая погрешность положения характерной точки (M_t), м	Описание обозначения точки на местности (при наличии)
	X	Y			
1	2	3	4	5	6
–	–	–	–	–	–

ГРАФИЧЕСКОЕ ОПИСАНИЕ

местоположения границ населенных пунктов, территориальных зон,
особо охраняемых природных территорий,
зон с особыми условиями использования территории

Зона публичного сервитута для эксплуатации объекта электросетевого хозяйства «Электросетевой комплекс «Крым» (КЛ-0,4 кВ от ТП-1704)»
(наименование объекта, местоположение границ которого описано (далее - объект))

Раздел 1

Сведения об объекте		
№ п/п	Характеристики объекта	Описание характеристик
1	2	3
1	Местоположение объекта	Российская Федерация, Пермский край, Пермский городской округ, г. Пермь
2	Площадь объекта +/- величина погрешности определения площади (Р+/- Дельта Р)	197 кв.м ± 3 кв.м
3	Иные характеристики объекта	Публичный сервитут устанавливается в целях эксплуатации объекта электросетевого хозяйства «Электросетевой комплекс «Крым» (КЛ-0,4 кВ от ТП-1704)» (согласно ст. 3.6 Федерального закона от 25 октября 2001 г. № 137-ФЗ «О введении в действие Земельного кодекса Российской Федерации»); Срок установления публичного сервитута - сорок девять лет (согласно п.1 ст. 39.45 «Земельного кодекса Российской Федерации»).

Раздел 2

Сведения о местоположении границ объекта					
1. Система координат <u>МСК-59, зона 2</u>					
2. Сведения о характерных точках границ объекта					
Обозначение характерных точек границ	Координаты, м		Метод определения координат характерной точки	Средняя квадратическая погрешность положения характерной точки (M_i), м	Описание обозначения точки на местности (при наличии)
	X	Y			
1	2	3	4	5	6
(1)	–	–	–	–	–
1	519898.15	2207527.96	Метод спутниковых геодезических измерений (определений)	0.10	–
2	519900.09	2207528.45	Метод спутниковых геодезических измерений (определений)	0.10	–
3	519896.53	2207542.25	Метод спутниковых геодезических измерений (определений)	0.10	–
4	519894.58	2207541.75	Метод спутниковых геодезических измерений (определений)	0.10	–
1	519898.15	2207527.96	Метод спутниковых геодезических измерений (определений)	0.10	–
(2)	–	–	–	–	–
5	519856.47	2207607.04	Метод спутниковых геодезических измерений (определений)	0.10	–
6	519867.48	2207609.06	Метод спутниковых геодезических измерений (определений)	0.10	–
7	519875.75	2207576.07	Метод спутниковых геодезических измерений (определений)	0.10	–
8	519882.94	2207547.25	Метод спутниковых геодезических измерений (определений)	0.10	–
9	519888.81	2207548.54	Метод спутниковых геодезических измерений (определений)	0.10	–
10	519889.90	2207548.18	Метод спутниковых геодезических измерений (определений)	0.10	–
11	519890.10	2207547.56	Метод спутниковых геодезических измерений (определений)	0.10	–
12	519892.00	2207548.18	Метод спутниковых геодезических	0.10	–

			измерений (определений)		
13	519891.49	2207549.76	Метод спутниковых геодезических измерений (определений)	0.10	–
14	519888.91	2207550.61	Метод спутниковых геодезических измерений (определений)	0.10	–
15	519884.41	2207549.62	Метод спутниковых геодезических измерений (определений)	0.10	–
16	519877.69	2207576.56	Метод спутниковых геодезических измерений (определений)	0.10	–
17	519868.96	2207611.37	Метод спутниковых геодезических измерений (определений)	0.10	–
18	519856.11	2207609.00	Метод спутниковых геодезических измерений (определений)	0.10	–
5	519856.47	2207607.04	Метод спутниковых геодезических измерений (определений)	0.10	–

3. Сведения о характерных точках части (частей) границы объекта

Обозначение характерных точек части границы	Координаты, м		Метод определения координат характерной точки	Средняя квадратическая погрешность положения характерной точки (M_i), м	Описание обозначения точки на местности (при наличии)
	X	Y			
1	2	3	4	5	6
–	–	–	–	–	–

ГРАФИЧЕСКОЕ ОПИСАНИЕ

местоположения границ населенных пунктов, территориальных зон,
особо охраняемых природных территорий,
зон с особыми условиями использования территории

Зона публичного сервитута для эксплуатации объекта электросетевого хозяйства «Электросетевой комплекс Подстанция 110/35/6кВ «Балмошная» (КЛ 0,4 кВ от КТП 2248, КЛ 0,4 кВ от ТП 2158, ТП 2158, КТП 2248)»
(наименование объекта, местоположение границ которого описано (далее - объект))

Раздел 1

Сведения об объекте

Сведения об объекте		
№ п/п	Характеристики объекта	Описание характеристик
1	2	3
1	Местоположение объекта	Российская Федерация, Пермский край, Пермский городской округ, г. Пермь
2	Площадь объекта +/- величина погрешности определения площади (Р+/- Дельта Р)	2359 кв.м ± 10 кв.м
3	Иные характеристики объекта	Публичный сервитут устанавливается в целях эксплуатации объекта электросетевого хозяйства «Электросетевой комплекс Подстанция 110/35/6кВ «Балмошная» (КЛ 0,4 кВ от КТП 2248, КЛ 0,4 кВ от ТП 2158, ТП 2158, КТП 2248)» (согласно ст. 3.6 Федерального закона от 25 октября 2001 г. № 137-ФЗ «О введении в действие Земельного кодекса Российской Федерации»); Срок установления публичного сервитута - сорок девять лет (согласно п.1 ст. 39.45 «Земельного кодекса Российской Федерации»).

Раздел 2

Сведения о местоположении границ объекта					
1. Система координат <u>МСК-59, зона 2</u>					
2. Сведения о характерных точках границ объекта					
Обозначение характерных точек границ	Координаты, м		Метод определения координат характерной точки	Средняя квадратическая погрешность положения характерной точки (M_i), м	Описание обозначения точки на местности (при наличии)
	X	Y			
1	2	3	4	5	6
(1)	–	–	–	–	–
1	523214.12	2237835.99	Метод спутниковых геодезических измерений (определений)	0.10	–
2	523215.71	2237837.33	Метод спутниковых геодезических измерений (определений)	0.10	–
3	523225.07	2237842.48	Метод спутниковых геодезических измерений (определений)	0.10	–
4	523235.16	2237843.75	Метод спутниковых геодезических измерений (определений)	0.10	–
5	523244.38	2237848.54	Метод спутниковых геодезических измерений (определений)	0.10	–
6	523249.29	2237850.65	Метод спутниковых геодезических измерений (определений)	0.10	–
7	523248.50	2237852.49	Метод спутниковых геодезических измерений (определений)	0.10	–
8	523243.52	2237850.35	Метод спутниковых геодезических измерений (определений)	0.10	–
9	523234.56	2237845.69	Метод спутниковых геодезических измерений (определений)	0.10	–
10	523224.44	2237844.43	Метод спутниковых геодезических измерений (определений)	0.10	–
11	523214.57	2237838.98	Метод спутниковых геодезических измерений (определений)	0.10	–
12	523212.59	2237837.30	Метод спутниковых геодезических измерений (определений)	0.10	–
13	523187.07	2237824.84	Метод спутниковых геодезических измерений	0.10	–

			(определений)		
14	523200.41	2237798.34	Метод спутниковых геодезических измерений (определений)	0.10	–
15	523226.23	2237810.90	Метод спутниковых геодезических измерений (определений)	0.10	–
16	523224.24	2237815.03	Метод спутниковых геодезических измерений (определений)	0.10	–
17	523229.80	2237817.77	Метод спутниковых геодезических измерений (определений)	0.10	–
18	523237.25	2237819.40	Метод спутниковых геодезических измерений (определений)	0.10	–
19	523248.58	2237822.34	Метод спутниковых геодезических измерений (определений)	0.10	–
20	523253.51	2237824.79	Метод спутниковых геодезических измерений (определений)	0.10	–
21	523254.46	2237824.30	Метод спутниковых геодезических измерений (определений)	0.10	–
22	523255.76	2237823.78	Метод спутниковых геодезических измерений (определений)	0.10	–
23	523256.96	2237823.05	Метод спутниковых геодезических измерений (определений)	0.10	–
24	523257.95	2237822.11	Метод спутниковых геодезических измерений (определений)	0.10	–
25	523258.66	2237820.82	Метод спутниковых геодезических измерений (определений)	0.10	–
26	523259.76	2237819.38	Метод спутниковых геодезических измерений (определений)	0.10	–
27	523261.25	2237818.16	Метод спутниковых геодезических измерений (определений)	0.10	–
28	523263.52	2237818.73	Метод спутниковых геодезических измерений (определений)	0.10	–
29	523275.00	2237824.25	Метод спутниковых геодезических измерений (определений)	0.10	–
30	523280.54	2237828.20	Метод спутниковых геодезических измерений (определений)	0.10	–

31	523286.81	2237831.08	Метод спутниковых геодезических измерений (определений)	0.10	–
32	523288.09	2237830.58	Метод спутниковых геодезических измерений (определений)	0.10	–
33	523290.28	2237824.66	Метод спутниковых геодезических измерений (определений)	0.10	–
34	523292.34	2237818.99	Метод спутниковых геодезических измерений (определений)	0.10	–
35	523300.46	2237804.86	Метод спутниковых геодезических измерений (определений)	0.10	–
36	523308.43	2237787.53	Метод спутниковых геодезических измерений (определений)	0.10	–
37	523315.20	2237777.67	Метод спутниковых геодезических измерений (определений)	0.10	–
38	523321.75	2237775.48	Метод спутниковых геодезических измерений (определений)	0.10	–
39	523325.97	2237776.13	Метод спутниковых геодезических измерений (определений)	0.10	–
40	523332.90	2237780.38	Метод спутниковых геодезических измерений (определений)	0.10	–
41	523331.85	2237782.09	Метод спутниковых геодезических измерений (определений)	0.10	–
42	523325.27	2237778.05	Метод спутниковых геодезических измерений (определений)	0.10	–
43	523321.91	2237777.53	Метод спутниковых геодезических измерений (определений)	0.10	–
44	523316.47	2237779.35	Метод спутниковых геодезических измерений (определений)	0.10	–
45	523310.18	2237788.52	Метод спутниковых геодезических измерений (определений)	0.10	–
46	523302.24	2237805.78	Метод спутниковых геодезических измерений (определений)	0.10	–
47	523294.16	2237819.84	Метод спутниковых геодезических измерений (определений)	0.10	–
48	523292.16	2237825.35	Метод спутниковых	0.10	–

			геодезических измерений (определений)		
49	523289.65	2237832.11	Метод спутниковых геодезических измерений (определений)	0.10	—
50	523286.75	2237833.25	Метод спутниковых геодезических измерений (определений)	0.10	—
51	523279.53	2237829.94	Метод спутниковых геодезических измерений (определений)	0.10	—
52	523273.98	2237825.98	Метод спутниковых геодезических измерений (определений)	0.10	—
53	523262.84	2237820.63	Метод спутниковых геодезических измерений (определений)	0.10	—
54	523261.74	2237820.35	Метод спутниковых геодезических измерений (определений)	0.10	—
55	523261.21	2237820.78	Метод спутниковых геодезических измерений (определений)	0.10	—
56	523260.34	2237821.92	Метод спутниковых геодезических измерений (определений)	0.10	—
57	523259.55	2237823.35	Метод спутниковых геодезических измерений (определений)	0.10	—
58	523258.19	2237824.64	Метод спутниковых геодезических измерений (определений)	0.10	—
59	523256.66	2237825.58	Метод спутниковых геодезических измерений (определений)	0.10	—
60	523255.29	2237826.12	Метод спутниковых геодезических измерений (определений)	0.10	—
61	523253.52	2237827.03	Метод спутниковых геодезических измерений (определений)	0.10	—
62	523247.88	2237824.22	Метод спутниковых геодезических измерений (определений)	0.10	—
63	523236.78	2237821.35	Метод спутниковых геодезических измерений (определений)	0.10	—
64	523229.13	2237819.67	Метод спутниковых геодезических измерений (определений)	0.10	—
65	523223.91	2237817.10	Метод спутниковых геодезических измерений (определений)	0.10	—

			измерений (определений)		
66	523222.99	2237817.62	Метод спутниковых геодезических измерений (определений)	0.10	–
1	523214.12	2237835.99	Метод спутниковых геодезических измерений (определений)	0.10	–
(2)	–	–	–	–	–
67	523120.94	2238233.64	Метод спутниковых геодезических измерений (определений)	0.10	–
68	523116.30	2238231.56	Метод спутниковых геодезических измерений (определений)	0.10	–
69	523114.03	2238230.77	Метод спутниковых геодезических измерений (определений)	0.10	–
70	523094.23	2238231.49	Метод спутниковых геодезических измерений (определений)	0.10	–
71	523085.22	2238230.38	Метод спутниковых геодезических измерений (определений)	0.10	–
72	523080.75	2238227.56	Метод спутниковых геодезических измерений (определений)	0.10	–
73	523081.63	2238221.97	Метод спутниковых геодезических измерений (определений)	0.10	–
74	523081.87	2238215.85	Метод спутниковых геодезических измерений (определений)	0.10	–
75	523081.94	2238212.05	Метод спутниковых геодезических измерений (определений)	0.10	–
76	523078.21	2238191.03	Метод спутниковых геодезических измерений (определений)	0.10	–
77	523071.00	2238174.50	Метод спутниковых геодезических измерений (определений)	0.10	–
78	523057.45	2238167.18	Метод спутниковых геодезических измерений (определений)	0.10	–
79	523049.27	2238162.84	Метод спутниковых геодезических измерений (определений)	0.10	–
80	523044.47	2238160.28	Метод спутниковых геодезических измерений (определений)	0.10	–
81	523027.28	2238150.29	Метод спутниковых геодезических	0.10	–

			измерений (определений)		
82	523033.50	2238138.37	Метод спутниковых геодезических измерений (определений)	0.10	–
83	523035.27	2238139.30	Метод спутниковых геодезических измерений (определений)	0.10	–
84	523029.94	2238149.52	Метод спутниковых геодезических измерений (определений)	0.10	–
85	523045.44	2238158.53	Метод спутниковых геодезических измерений (определений)	0.10	–
86	523050.21	2238161.07	Метод спутниковых геодезических измерений (определений)	0.10	–
87	523058.39	2238165.42	Метод спутниковых геодезических измерений (определений)	0.10	–
88	523072.56	2238173.07	Метод спутниковых геодезических измерений (определений)	0.10	–
89	523080.14	2238190.45	Метод спутниковых геодезических измерений (определений)	0.10	–
90	523083.94	2238211.89	Метод спутниковых геодезических измерений (определений)	0.10	–
91	523083.87	2238215.91	Метод спутниковых геодезических измерений (определений)	0.10	–
92	523083.62	2238222.16	Метод спутниковых геодезических измерений (определений)	0.10	–
93	523082.93	2238226.57	Метод спутниковых геодезических измерений (определений)	0.10	–
94	523085.91	2238228.45	Метод спутниковых геодезических измерений (определений)	0.10	–
95	523094.32	2238229.49	Метод спутниковых геодезических измерений (определений)	0.10	–
96	523114.33	2238228.76	Метод спутниковых геодезических измерений (определений)	0.10	–
97	523117.04	2238229.70	Метод спутниковых геодезических измерений (определений)	0.10	–
98	523122.38	2238232.09	Метод спутниковых геодезических измерений	0.10	–

			(определений)		
99	523124.27	2238235.60	Метод спутниковых геодезических измерений (определений)	0.10	–
100	523131.35	2238220.47	Метод спутниковых геодезических измерений (определений)	0.10	–
101	523158.76	2238233.32	Метод спутниковых геодезических измерений (определений)	0.10	–
102	523147.63	2238257.09	Метод спутниковых геодезических измерений (определений)	0.10	–
103	523120.22	2238244.24	Метод спутниковых геодезических измерений (определений)	0.10	–
104	523123.21	2238237.85	Метод спутниковых геодезических измерений (определений)	0.10	–
67	523120.94	2238233.64	Метод спутниковых геодезических измерений (определений)	0.10	–
3. Сведения о характерных точках части (частей) границы объекта					
Обозначение характерных точек части границы	Координаты, м		Метод определения координат характерной точки	Средняя квадратическая погрешность положения характерной точки (M_i), м	Описание обозначения точки на местности (при наличии)
	X	Y			
1	2	3	4	5	6
–	–	–	–	–	–

ГРАФИЧЕСКОЕ ОПИСАНИЕ

местоположения границ населенных пунктов, территориальных зон,
особо охраняемых природных территорий,
зон с особыми условиями использования территории

Зона публичного сервитута для эксплуатации объекта электросетевого хозяйства «Электросетевой комплекс Подстанция 110/35/6 кВ «Суханки» (КЛ 0,4кВ: от ТП 6150, от ТП 6145, от ТП 6068, от ТП 6446, ТП 6150)»
(наименование объекта, местоположение границ которого описано (далее - объект)

Раздел 1

Сведения об объекте

Сведения об объекте		
№ п/п	Характеристики объекта	Описание характеристик
1	2	3
1	Местоположение объекта	Российская Федерация, Пермский край, Пермский городской округ, г. Пермь
2	Площадь объекта +/- величина погрешности определения площади (Р+/- Дельта Р)	1211 кв.м ± 7 кв.м
3	Иные характеристики объекта	Публичный сервитут устанавливается в целях эксплуатации объекта электросетевого хозяйства «Электросетевой комплекс Подстанция 110/35/6 кВ «Суханки» (КЛ 0,4кВ: от ТП 6150, от ТП 6145, от ТП 6068, от ТП 6446, ТП 6150)» (согласно ст. 3.6 Федерального закона от 25 октября 2001 г. № 137-ФЗ «О введении в действие Земельного кодекса Российской Федерации»); Срок установления публичного сервитута - сорок девять лет (согласно п.1 ст. 39.45 «Земельного кодекса Российской Федерации»).

Раздел 2

Сведения о местоположении границ объекта					
1. Система координат <u>МСК-59, зона 2</u>					
2. Сведения о характерных точках границ объекта					
Обозначение характерных точек границ	Координаты, м		Метод определения координат характерной точки	Средняя квадратическая погрешность положения характерной точки (M_i), м	Описание обозначения точки на местности (при наличии)
	X	Y			
1	2	3	4	5	6
(1)	–	–	–	–	–
1	513393.40	2233219.34	Метод спутниковых геодезических измерений (определений)	0.10	–
2	513403.82	2233220.60	Метод спутниковых геодезических измерений (определений)	0.10	–
3	513420.40	2233222.73	Метод спутниковых геодезических измерений (определений)	0.10	–
4	513421.76	2233223.66	Метод спутниковых геодезических измерений (определений)	0.10	–
5	513421.55	2233225.28	Метод спутниковых геодезических измерений (определений)	0.10	–
6	513419.56	2233225.00	Метод спутниковых геодезических измерений (определений)	0.10	–
7	513419.60	2233224.65	Метод спутниковых геодезических измерений (определений)	0.10	–
8	513403.58	2233222.58	Метод спутниковых геодезических измерений (определений)	0.10	–
9	513393.23	2233221.33	Метод спутниковых геодезических измерений (определений)	0.10	–
10	513389.23	2233221.15	Метод спутниковых геодезических измерений (определений)	0.10	–
11	513390.97	2233232.18	Метод спутниковых геодезических измерений (определений)	0.10	–
12	513365.65	2233236.15	Метод спутниковых геодезических измерений (определений)	0.10	–
13	513361.50	2233209.63	Метод спутниковых геодезических измерений	0.10	–

			(определений)		
14	513386.79	2233205.62	Метод спутниковых геодезических измерений (определений)	0.10	–
15	513388.91	2233219.10	Метод спутниковых геодезических измерений (определений)	0.10	–
1	513393.40	2233219.34	Метод спутниковых геодезических измерений (определений)	0.10	–
(2)	–	–	–	–	–
16	513653.64	2233721.92	Метод спутниковых геодезических измерений (определений)	0.10	–
17	513653.05	2233724.52	Метод спутниковых геодезических измерений (определений)	0.10	–
18	513627.59	2233720.40	Метод спутниковых геодезических измерений (определений)	0.10	–
19	513623.16	2233727.38	Метод спутниковых геодезических измерений (определений)	0.10	–
20	513621.08	2233726.94	Метод спутниковых геодезических измерений (определений)	0.10	–
21	513626.61	2233718.22	Метод спутниковых геодезических измерений (определений)	0.10	–
22	513651.52	2233722.25	Метод спутниковых геодезических измерений (определений)	0.10	–
23	513651.68	2233721.55	Метод спутниковых геодезических измерений (определений)	0.10	–
16	513653.64	2233721.92	Метод спутниковых геодезических измерений (определений)	0.10	–
(3)	–	–	–	–	–
24	513623.06	2233733.12	Метод спутниковых геодезических измерений (определений)	0.10	–
25	513622.78	2233742.83	Метод спутниковых геодезических измерений (определений)	0.10	–
26	513640.66	2233746.78	Метод спутниковых геодезических измерений (определений)	0.10	–
27	513640.42	2233749.69	Метод спутниковых геодезических измерений (определений)	0.10	–
28	513638.43	2233749.30	Метод спутниковых геодезических измерений (определений)	0.10	–

			измерений (определений)		
29	513638.52	2233748.34	Метод спутниковых геодезических измерений (определений)	0.10	–
30	513620.74	2233744.43	Метод спутниковых геодезических измерений (определений)	0.10	–
31	513620.77	2233743.52	Метод спутниковых геодезических измерений (определений)	0.10	–
32	513621.06	2233732.68	Метод спутниковых геодезических измерений (определений)	0.10	–
24	513623.06	2233733.12	Метод спутниковых геодезических измерений (определений)	0.10	–
(4)	–	–	–	–	–
33	513821.26	2234218.12	Метод спутниковых геодезических измерений (определений)	0.10	–
34	513819.88	2234219.56	Метод спутниковых геодезических измерений (определений)	0.10	–
35	513818.69	2234218.42	Метод спутниковых геодезических измерений (определений)	0.10	–
36	513804.62	2234234.08	Метод спутниковых геодезических измерений (определений)	0.10	–
37	513805.64	2234235.09	Метод спутниковых геодезических измерений (определений)	0.10	–
38	513806.04	2234234.95	Метод спутниковых геодезических измерений (определений)	0.10	–
39	513823.10	2234251.98	Метод спутниковых геодезических измерений (определений)	0.10	–
40	513839.52	2234265.04	Метод спутниковых геодезических измерений (определений)	0.10	–
41	513846.12	2234271.56	Метод спутниковых геодезических измерений (определений)	0.10	–
42	513893.40	2234231.96	Метод спутниковых геодезических измерений (определений)	0.10	–
43	513899.22	2234238.14	Метод спутниковых геодезических измерений (определений)	0.10	–
44	513897.76	2234239.50	Метод спутниковых геодезических	0.10	–

			измерений (определений)		
45	513893.24	2234234.70	Метод спутниковых геодезических измерений (определений)	0.10	–
46	513846.97	2234273.49	Метод спутниковых геодезических измерений (определений)	0.10	–
47	513845.64	2234273.58	Метод спутниковых геодезических измерений (определений)	0.10	–
48	513844.88	2234273.17	Метод спутниковых геодезических измерений (определений)	0.10	–
49	513838.19	2234266.53	Метод спутниковых геодезических измерений (определений)	0.10	–
50	513821.77	2234253.48	Метод спутниковых геодезических измерений (определений)	0.10	–
51	513805.50	2234237.23	Метод спутниковых геодезических измерений (определений)	0.10	–
52	513805.49	2234237.23	Метод спутниковых геодезических измерений (определений)	0.10	–
53	513804.71	2234237.98	Метод спутниковых геодезических измерений (определений)	0.10	–
54	513803.26	2234236.34	Метод спутниковых геодезических измерений (определений)	0.10	–
55	513803.67	2234235.95	Метод спутниковых геодезических измерений (определений)	0.10	–
56	513801.83	2234234.17	Метод спутниковых геодезических измерений (определений)	0.10	–
57	513818.58	2234215.54	Метод спутниковых геодезических измерений (определений)	0.10	–
33	513821.26	2234218.12	Метод спутниковых геодезических измерений (определений)	0.10	–
(5)	–	–	–	–	–
58	513219.59	2233793.52	Метод спутниковых геодезических измерений (определений)	0.10	–
59	513219.88	2233795.49	Метод спутниковых геодезических измерений (определений)	0.10	–
60	513217.96	2233795.78	Метод спутниковых геодезических	0.10	–

			измерений (определений)		
61	513217.78	2233793.78	Метод спутниковых геодезических измерений (определений)	0.10	–
58	513219.59	2233793.52	Метод спутниковых геодезических измерений (определений)	0.10	–
(6)	–	–	–	–	–
62	513215.44	2233798.64	Метод спутниковых геодезических измерений (определений)	0.10	–
63	513213.02	2233803.26	Метод спутниковых геодезических измерений (определений)	0.10	–
64	513211.24	2233802.32	Метод спутниковых геодезических измерений (определений)	0.10	–
65	513213.66	2233797.71	Метод спутниковых геодезических измерений (определений)	0.10	–
62	513215.44	2233798.64	Метод спутниковых геодезических измерений (определений)	0.10	–

3. Сведения о характерных точках части (частей) границы объекта

Обозначение характерных точек части границы	Координаты, м		Метод определения координат характерной точки	Средняя квадратическая погрешность положения характерной точки (M_t), м	Описание обозначения точки на местности (при наличии)
	X	Y			
1	2	3	4	5	6
–	–	–	–	–	–

ГРАФИЧЕСКОЕ ОПИСАНИЕ

местоположения границ населенных пунктов, территориальных зон,
особо охраняемых природных территорий,
зон с особыми условиями использования территории

Зона публичного сервитута для эксплуатации объекта электросетевого хозяйства «Электросетевой комплекс Подстанция 35/6 кВ «Телецентр» (КЛ 0,4кВ от ТП-2162, ТП-2162)»
(наименование объекта, местоположение границ которого описано (далее - объект))

Раздел 1

Сведения об объекте

Сведения об объекте		
№ п/п	Характеристики объекта	Описание характеристик
1	2	3
1	Местоположение объекта	Российская Федерация, Пермский край, Пермский городской округ, г. Пермь
2	Площадь объекта +/- величина погрешности определения площади (Р+/- Дельта Р)	822 кв.м ± 6 кв.м
3	Иные характеристики объекта	Публичный сервитут устанавливается в целях эксплуатации объекта электросетевого хозяйства «Электросетевой комплекс Подстанция 35/6 кВ «Телецентр» (КЛ 0,4кВ от ТП-2162, ТП-2162)» (согласно ст. 3.6 Федерального закона от 25 октября 2001 г. № 137-ФЗ «О введении в действие Земельного кодекса Российской Федерации»); Срок установления публичного сервитута - сорок девять лет (согласно п.1 ст. 39.45 «Земельного кодекса Российской Федерации»).

Раздел 2

Сведения о местоположении границ объекта					
1. Система координат <u>МСК-59, зона 2</u>					
2. Сведения о характерных точках границ объекта					
Обозначение характерных точек границ	Координаты, м		Метод определения координат характерной точки	Средняя квадратическая погрешность положения характерной точки (M_i), м	Описание обозначения точки на местности (при наличии)
	X	Y			
1	2	3	4	5	6
1	517490.61	2234192.44	Метод спутниковых геодезических измерений (определений)	0.10	–
2	517513.50	2234181.90	Метод спутниковых геодезических измерений (определений)	0.10	–
3	517526.41	2234209.14	Метод спутниковых геодезических измерений (определений)	0.10	–
4	517503.53	2234219.68	Метод спутниковых геодезических измерений (определений)	0.10	–
5	517498.18	2234208.40	Метод спутниковых геодезических измерений (определений)	0.10	–
6	517491.16	2234211.50	Метод спутниковых геодезических измерений (определений)	0.10	–
7	517486.08	2234215.05	Метод спутниковых геодезических измерений (определений)	0.10	–
8	517483.87	2234216.58	Метод спутниковых геодезических измерений (определений)	0.10	–
9	517475.60	2234221.01	Метод спутниковых геодезических измерений (определений)	0.10	–
10	517476.66	2234224.39	Метод спутниковых геодезических измерений (определений)	0.10	–
11	517474.76	2234224.99	Метод спутниковых геодезических измерений (определений)	0.10	–
12	517473.18	2234220.03	Метод спутниковых геодезических измерений (определений)	0.10	–
13	517482.83	2234214.88	Метод спутниковых геодезических измерений (определений)	0.10	–

14	517484.94	2234213.41	Метод спутниковых геодезических измерений (определений)	0.10	–
15	517490.18	2234209.75	Метод спутниковых геодезических измерений (определений)	0.10	–
16	517497.32	2234206.60	Метод спутниковых геодезических измерений (определений)	0.10	–
1	517490.61	2234192.44	Метод спутниковых геодезических измерений (определений)	0.10	–
3. Сведения о характерных точках части (частей) границы объекта					
Обозначение характерных точек части границы	Координаты, м		Метод определения координат характерной точки	Средняя квадратическая погрешность положения характерной точки (M_t), м	Описание обозначения точки на местности (при наличии)
	X	Y			
1	2	3	4	5	6
–	–	–	–	–	–

ГРАФИЧЕСКОЕ ОПИСАНИЕ

местоположения границ населенных пунктов, территориальных зон,
особо охраняемых природных территорий,
зон с особыми условиями использования территории

Зона публичного сервитута для эксплуатации объекта электросетевого хозяйства «Электросетевой комплекс
Подстанция 35/6 кВ «Гайва» (КЛ 0,4кВ от КТП 4526)»
(наименование объекта, местоположение границ которого описано (далее - объект))

Раздел 1

Сведения об объекте

№ п/п	Характеристики объекта	Описание характеристик
1	2	3
1	Местоположение объекта	Российская Федерация, Пермский край, Пермский городской округ, г. Пермь
2	Площадь объекта +/- величина погрешности определения площади (Р+/- Дельта Р)	86 кв.м ± 3.24 кв.м
3	Иные характеристики объекта	Публичный сервитут устанавливается в целях эксплуатации объекта электросетевого хозяйства «Электросетевой комплекс Подстанция 35/6 кВ «Гайва» (КЛ 0,4кВ от КТП 4526)» (согласно ст. 3.6 Федерального закона от 25 октября 2001 г. № 137-ФЗ «О введении в действие Земельного кодекса Российской Федерации»); Срок установления публичного сервитута - сорок девять лет (согласно п.1 ст. 39.45 ЗК РФ).

Раздел 2

Сведения о местоположении границ объекта					
1. Система координат <u>МСК-59, зона 2</u>					
2. Сведения о характерных точках границ объекта					
Обозначение характерных точек границ	Координаты, м		Метод определения координат характерной точки	Средняя квадратическая погрешность положения характерной точки (M_i), м	Описание обозначения точки на местности (при наличии)
	X	Y			
1	2	3	4	5	6
1	523341.09	2235662.44	Метод спутниковых геодезических измерений (определений)	0.10	–
2	523343.06	2235662.80	Метод спутниковых геодезических измерений (определений)	0.10	–
3	523341.91	2235669.00	Метод спутниковых геодезических измерений (определений)	0.10	–
4	523359.31	2235672.24	Метод спутниковых геодезических измерений (определений)	0.10	–
5	523376.13	2235674.80	Метод спутниковых геодезических измерений (определений)	0.10	–
6	523375.82	2235676.79	Метод спутниковых геодезических измерений (определений)	0.10	–
7	523358.98	2235674.20	Метод спутниковых геодезических измерений (определений)	0.10	–
8	523339.57	2235670.59	Метод спутниковых геодезических измерений (определений)	0.10	–
1	523341.09	2235662.44	Метод спутниковых геодезических измерений (определений)	0.10	–
3. Сведения о характерных точках части (частей) границы объекта					
Обозначение характерных точек части границы	Координаты, м		Метод определения координат характерной точки	Средняя квадратическая погрешность положения характерной точки (M_i), м	Описание обозначения точки на местности (при наличии)
	X	Y			
1	2	3	4	5	6
–	–	–	–	–	–

ГРАФИЧЕСКОЕ ОПИСАНИЕ

местоположения границ населенных пунктов, территориальных зон,
особо охраняемых природных территорий,
зон с особыми условиями использования территории

Зона публичного сервитута для эксплуатации объекта электросетевого хозяйства «Электросетевой комплекс Подстанция 35/6кВ «Лесозаводская» (КЛ 0,4 кВ от ТП-4512, КЛ 0,4 кВ от ТП-4429)»
(наименование объекта, местоположение границ которого описано (далее - объект)

Раздел 1

Сведения об объекте

Сведения об объекте		
№ п/п	Характеристики объекта	Описание характеристик
1	2	3
1	Местоположение объекта	Российская Федерация, Пермский край, Пермский городской округ, г. Пермь
2	Площадь объекта +/- величина погрешности определения площади (Р+/- Дельта Р)	1325 кв.м ± 7 кв.м
3	Иные характеристики объекта	Публичный сервитут устанавливается в целях эксплуатации объекта электросетевого хозяйства «Электросетевой комплекс Подстанция 35/6кВ «Лесозаводская» (КЛ 0,4 кВ от ТП-4512, КЛ 0,4 кВ от ТП-4429)» (согласно ст. 3.6 Федерального закона от 25 октября 2001 г. № 137-ФЗ «О введении в действие Земельного кодекса Российской Федерации»); Срок установления публичного сервитута - сорок девять лет (согласно п.1 ст. 39.45 «Земельного кодекса Российской Федерации»).

Раздел 2

Сведения о местоположении границ объекта					
1. Система координат <u>МСК-59, зона 2</u>					
2. Сведения о характерных точках границ объекта					
Обозначение характерных точек границ	Координаты, м		Метод определения координат характерной точки	Средняя квадратическая погрешность положения характерной точки (M_i), м	Описание обозначения точки на местности (при наличии)
	X	Y			
1	2	3	4	5	6
Зона 1(1)	–	–	–	–	–
1	522566.37	2234875.11	Метод спутниковых геодезических измерений (определений)	0.10	–
2	522566.06	2234877.09	Метод спутниковых геодезических измерений (определений)	0.10	–
3	522527.55	2234870.98	Метод спутниковых геодезических измерений (определений)	0.10	–
4	522527.72	2234871.21	Метод спутниковых геодезических измерений (определений)	0.10	–
5	522530.32	2234873.99	Метод спутниковых геодезических измерений (определений)	0.10	–
6	522529.03	2234875.14	Метод спутниковых геодезических измерений (определений)	0.10	–
7	522534.44	2234883.45	Метод спутниковых геодезических измерений (определений)	0.10	–
8	522540.36	2234895.70	Метод спутниковых геодезических измерений (определений)	0.10	–
9	522540.97	2234900.90	Метод спутниковых геодезических измерений (определений)	0.10	–
10	522540.69	2234905.09	Метод спутниковых геодезических измерений (определений)	0.10	–
11	522539.52	2234911.65	Метод спутниковых геодезических измерений (определений)	0.10	–
12	522538.26	2234915.67	Метод спутниковых геодезических измерений (определений)	0.10	–
13	522512.73	2234946.63	Метод спутниковых геодезических измерений	0.10	–

			(определений)		
14	522499.45	2234962.63	Метод спутниковых геодезических измерений (определений)	0.10	–
15	522499.23	2234962.92	Метод спутниковых геодезических измерений (определений)	0.10	–
16	522493.04	2234969.93	Метод спутниковых геодезических измерений (определений)	0.10	–
17	522482.51	2234980.49	Метод спутниковых геодезических измерений (определений)	0.10	–
18	522471.33	2234994.15	Метод спутниковых геодезических измерений (определений)	0.10	–
19	522467.05	2234999.15	Метод спутниковых геодезических измерений (определений)	0.10	–
20	522451.25	2235017.05	Метод спутниковых геодезических измерений (определений)	0.10	–
21	522451.25	2235017.71	Метод спутниковых геодезических измерений (определений)	0.10	–
22	522449.01	2235018.90	Метод спутниковых геодезических измерений (определений)	0.10	–
23	522443.37	2235024.81	Метод спутниковых геодезических измерений (определений)	0.10	–
24	522439.97	2235028.27	Метод спутниковых геодезических измерений (определений)	0.10	–
25	522433.62	2235034.15	Метод спутниковых геодезических измерений (определений)	0.10	–
26	522427.90	2235039.65	Метод спутниковых геодезических измерений (определений)	0.10	–
27	522421.06	2235046.68	Метод спутниковых геодезических измерений (определений)	0.10	–
28	522414.96	2235053.14	Метод спутниковых геодезических измерений (определений)	0.10	–
29	522404.43	2235052.43	Метод спутниковых геодезических измерений (определений)	0.10	–
30	522404.56	2235050.43	Метод спутниковых геодезических измерений (определений)	0.10	–

31	522414.15	2235051.08	Метод спутниковых геодезических измерений (определений)	0.10	–
32	522419.62	2235045.30	Метод спутниковых геодезических измерений (определений)	0.10	–
33	522426.49	2235038.23	Метод спутниковых геодезических измерений (определений)	0.10	–
34	522432.25	2235032.70	Метод спутниковых геодезических измерений (определений)	0.10	–
35	522438.58	2235026.83	Метод спутниковых геодезических измерений (определений)	0.10	–
36	522441.93	2235023.42	Метод спутниковых геодезических измерений (определений)	0.10	–
37	522447.79	2235017.28	Метод спутниковых геодезических измерений (определений)	0.10	–
38	522449.25	2235016.51	Метод спутниковых геодезических измерений (определений)	0.10	–
39	522449.25	2235016.29	Метод спутниковых геодезических измерений (определений)	0.10	–
40	522465.54	2234997.84	Метод спутниковых геодезических измерений (определений)	0.10	–
41	522469.80	2234992.87	Метод спутниковых геодезических измерений (определений)	0.10	–
42	522481.02	2234979.15	Метод спутниковых геодезических измерений (определений)	0.10	–
43	522491.58	2234968.56	Метод спутниковых геодезических измерений (определений)	0.10	–
44	522497.69	2234961.64	Метод спутниковых геодезических измерений (определений)	0.10	–
45	522497.89	2234961.38	Метод спутниковых геодезических измерений (определений)	0.10	–
46	522511.19	2234945.37	Метод спутниковых геодезических измерений (определений)	0.10	–
47	522536.47	2234914.70	Метод спутниковых геодезических измерений (определений)	0.10	–
48	522537.57	2234911.17	Метод спутниковых	0.10	–

			геодезических измерений (определений)		
49	522538.70	2234904.85	Метод спутниковых геодезических измерений (определений)	0.10	–
50	522538.96	2234900.95	Метод спутниковых геодезических измерений (определений)	0.10	–
51	522538.41	2234896.27	Метод спутниковых геодезических измерений (определений)	0.10	–
52	522532.69	2234884.43	Метод спутниковых геодезических измерений (определений)	0.10	–
53	522527.39	2234876.28	Метод спутниковых геодезических измерений (определений)	0.10	–
54	522523.52	2234871.08	Метод спутниковых геодезических измерений (определений)	0.10	–
55	522525.12	2234869.88	Метод спутниковых геодезических измерений (определений)	0.10	–
56	522525.26	2234868.59	Метод спутниковых геодезических измерений (определений)	0.10	–
1	522566.37	2234875.11	Метод спутниковых геодезических измерений (определений)	0.10	–
Зона1(2)	–	–	–	–	–
57	522523.75	2234867.25	Метод спутниковых геодезических измерений (определений)	0.10	–
58	522522.27	2234868.61	Метод спутниковых геодезических измерений (определений)	0.10	–
59	522520.97	2234867.19	Метод спутниковых геодезических измерений (определений)	0.10	–
60	522522.45	2234865.83	Метод спутниковых геодезических измерений (определений)	0.10	–
57	522523.75	2234867.25	Метод спутниковых геодезических измерений (определений)	0.10	–
Зона1(3)	–	–	–	–	–
61	522047.04	2234404.60	Метод спутниковых геодезических измерений (определений)	0.10	–
62	522043.72	2234407.11	Метод спутниковых геодезических измерений (определений)	0.10	–

63	522042.52	2234405.50	Метод спутниковых геодезических измерений (определений)	0.10	–
64	522043.98	2234404.40	Метод спутниковых геодезических измерений (определений)	0.10	–
65	522034.17	2234394.91	Метод спутниковых геодезических измерений (определений)	0.10	–
66	522010.73	2234419.64	Метод спутниковых геодезических измерений (определений)	0.10	–
67	522000.27	2234426.10	Метод спутниковых геодезических измерений (определений)	0.10	–
68	521996.95	2234426.76	Метод спутниковых геодезических измерений (определений)	0.10	–
69	521937.88	2234377.61	Метод спутниковых геодезических измерений (определений)	0.10	–
70	521934.18	2234374.40	Метод спутниковых геодезических измерений (определений)	0.10	–
71	521914.59	2234356.82	Метод спутниковых геодезических измерений (определений)	0.10	–
72	521897.64	2234340.92	Метод спутниковых геодезических измерений (определений)	0.10	–
73	521894.01	2234337.48	Метод спутниковых геодезических измерений (определений)	0.10	–
74	521890.92	2234336.42	Метод спутниковых геодезических измерений (определений)	0.10	–
75	521884.03	2234336.24	Метод спутниковых геодезических измерений (определений)	0.10	–
76	521884.08	2234334.24	Метод спутниковых геодезических измерений (определений)	0.10	–
77	521891.28	2234334.43	Метод спутниковых геодезических измерений (определений)	0.10	–
78	521895.07	2234335.73	Метод спутниковых геодезических измерений (определений)	0.10	–
79	521899.01	2234339.46	Метод спутниковых геодезических измерений (определений)	0.10	–
80	521915.95	2234355.35	Метод спутниковых	0.10	–

			геодезических измерений (определений)		
81	521935.51	2234372.90	Метод спутниковых геодезических измерений (определений)	0.10	–
82	521939.10	2234375.98	Метод спутниковых геодезических измерений (определений)	0.10	–
83	521997.49	2234424.62	Метод спутниковых геодезических измерений (определений)	0.10	–
84	521999.53	2234424.22	Метод спутниковых геодезических измерений (определений)	0.10	–
85	522009.44	2234418.08	Метод спутниковых геодезических измерений (определений)	0.10	–
86	522034.11	2234392.07	Метод спутниковых геодезических измерений (определений)	0.10	–
61	522047.04	2234404.60	Метод спутниковых геодезических измерений (определений)	0.10	–
Зона1(4)	–	–	–	–	–
87	521954.04	2234434.93	Метод спутниковых геодезических измерений (определений)	0.10	–
88	521952.37	2234433.82	Метод спутниковых геодезических измерений (определений)	0.10	–
89	521958.10	2234425.19	Метод спутниковых геодезических измерений (определений)	0.10	–
90	521958.60	2234423.61	Метод спутниковых геодезических измерений (определений)	0.10	–
91	521958.65	2234423.21	Метод спутниковых геодезических измерений (определений)	0.10	–
92	521958.55	2234422.71	Метод спутниковых геодезических измерений (определений)	0.10	–
93	521958.16	2234422.05	Метод спутниковых геодезических измерений (определений)	0.10	–
94	521953.61	2234418.56	Метод спутниковых геодезических измерений (определений)	0.10	–
95	521948.96	2234415.23	Метод спутниковых геодезических измерений (определений)	0.10	–
96	521939.82	2234408.72	Метод спутниковых	0.10	–

			геодезических измерений (определений)		
97	521940.96	2234404.61	Метод спутниковых геодезических измерений (определений)	0.10	—
98	521942.70	2234398.27	Метод спутниковых геодезических измерений (определений)	0.10	—
99	521943.61	2234391.94	Метод спутниковых геодезических измерений (определений)	0.10	—
100	521934.34	2234384.23	Метод спутниковых геодезических измерений (определений)	0.10	—
101	521926.91	2234377.17	Метод спутниковых геодезических измерений (определений)	0.10	—
102	521918.56	2234369.13	Метод спутниковых геодезических измерений (определений)	0.10	—
103	521905.08	2234355.73	Метод спутниковых геодезических измерений (определений)	0.10	—
104	521893.72	2234344.71	Метод спутниковых геодезических измерений (определений)	0.10	—
105	521891.47	2234343.30	Метод спутниковых геодезических измерений (определений)	0.10	—
106	521886.22	2234340.07	Метод спутниковых геодезических измерений (определений)	0.10	—
107	521883.70	2234339.02	Метод спутниковых геодезических измерений (определений)	0.10	—
108	521879.88	2234338.74	Метод спутниковых геодезических измерений (определений)	0.10	—
109	521876.97	2234338.61	Метод спутниковых геодезических измерений (определений)	0.10	—
110	521876.19	2234338.09	Метод спутниковых геодезических измерений (определений)	0.10	—
111	521873.66	2234344.39	Метод спутниковых геодезических измерений (определений)	0.10	—
112	521871.80	2234343.65	Метод спутниковых геодезических измерений (определений)	0.10	—
113	521874.66	2234336.48	Метод спутниковых геодезических измерений (определений)	0.10	—

			измерений (определений)		
114	521874.50	2234335.81	Метод спутниковых геодезических измерений (определений)	0.10	–
115	521874.80	2234335.06	Метод спутниковых геодезических измерений (определений)	0.10	–
116	521873.49	2234335.23	Метод спутниковых геодезических измерений (определений)	0.10	–
117	521873.20	2234333.25	Метод спутниковых геодезических измерений (определений)	0.10	–
118	521876.53	2234332.78	Метод спутниковых геодезических измерений (определений)	0.10	–
119	521876.66	2234333.77	Метод спутниковых геодезических измерений (определений)	0.10	–
120	521876.97	2234335.77	Метод спутниковых геодезических измерений (определений)	0.10	–
121	521876.65	2234335.82	Метод спутниковых геодезических измерений (определений)	0.10	–
122	521876.60	2234335.95	Метод спутниковых геодезических измерений (определений)	0.10	–
123	521876.61	2234335.98	Метод спутниковых геодезических измерений (определений)	0.10	–
124	521877.61	2234336.63	Метод спутниковых геодезических измерений (определений)	0.10	–
125	521880.00	2234336.74	Метод спутниковых геодезических измерений (определений)	0.10	–
126	521884.16	2234337.05	Метод спутниковых геодезических измерений (определений)	0.10	–
127	521887.14	2234338.29	Метод спутниковых геодезических измерений (определений)	0.10	–
128	521892.52	2234341.60	Метод спутниковых геодезических измерений (определений)	0.10	–
129	521894.96	2234343.13	Метод спутниковых геодезических измерений (определений)	0.10	–
130	521906.48	2234354.30	Метод спутниковых геодезических измерений	0.10	–

			(определений)		
131	521919.96	2234367.70	Метод спутниковых геодезических измерений (определений)	0.10	–
132	521928.29	2234375.73	Метод спутниковых геодезических измерений (определений)	0.10	–
133	521935.66	2234382.73	Метод спутниковых геодезических измерений (определений)	0.10	–
134	521945.75	2234391.12	Метод спутниковых геодезических измерений (определений)	0.10	–
135	521944.66	2234398.68	Метод спутниковых геодезических измерений (определений)	0.10	–
136	521942.89	2234405.13	Метод спутниковых геодезических измерений (определений)	0.10	–
137	521942.12	2234407.90	Метод спутниковых геодезических измерений (определений)	0.10	–
138	521950.12	2234413.61	Метод спутниковых геодезических измерений (определений)	0.10	–
139	521954.80	2234416.95	Метод спутниковых геодезических измерений (определений)	0.10	–
140	521959.68	2234420.70	Метод спутниковых геодезических измерений (определений)	0.10	–
141	521960.45	2234421.99	Метод спутниковых геодезических измерений (определений)	0.10	–
142	521960.67	2234423.13	Метод спутниковых геодезических измерений (определений)	0.10	–
143	521960.56	2234424.04	Метод спутниковых геодезических измерений (определений)	0.10	–
144	521959.92	2234426.06	Метод спутниковых геодезических измерений (определений)	0.10	–
87	521954.04	2234434.93	Метод спутниковых геодезических измерений (определений)	0.10	–

3. Сведения о характерных точках части (частей) границы объекта

Обозначение характерных точек части границы	Координаты, м		Метод определения координат характерной точки	Средняя квадратическая погрешность положения характерной точки	Описание обозначения точки на местности (при наличии)
	X	Y			

				(M _i), м	
1	2	3	4	5	6
-	-	-	-	-	-

ГРАФИЧЕСКОЕ ОПИСАНИЕ

местоположения границ населенных пунктов, территориальных зон,
особо охраняемых природных территорий,
зон с особыми условиями использования территории

Зона публичного сервитута для эксплуатации объекта электросетевого хозяйства «Электросетевой комплекс Подстанция 110/6 кВ «Северная» (КЛ 0,4кВ от КТП-4350, КЛ 0,4кВ от ТП-4351, КЛ 0,4кВ от ТП-4359)»
(наименование объекта, местоположение границ которого описано (далее - объект))

Раздел 1

Сведения об объекте

Сведения об объекте		
№ п/п	Характеристики объекта	Описание характеристик
1	2	3
1	Местоположение объекта	Российская Федерация, Пермский край, Пермский городской округ, г. Пермь
2	Площадь объекта +/- величина погрешности определения площади (Р+/- Дельта Р)	907 кв.м ± 7 кв.м
3	Иные характеристики объекта	Публичный сервитут устанавливается в целях эксплуатации объекта электросетевого хозяйства «Электросетевой комплекс Подстанция 110/6 кВ «Северная» (КЛ 0,4кВ от КТП-4350, КЛ 0,4кВ от ТП-4351, КЛ 0,4кВ от ТП-4359)» (согласно ст. 3.6 Федерального закона от 25 октября 2001 г. № 137-ФЗ «О введении в действие Земельного кодекса Российской Федерации»); Срок установления публичного сервитута - сорок девять лет (согласно п.1 ст. 39.45 «Земельного кодекса Российской Федерации»).

Раздел 2

Сведения о местоположении границ объекта					
1. Система координат <u>МСК-59, зона 2</u>					
2. Сведения о характерных точках границ объекта					
Обозначение характерных точек границ	Координаты, м		Метод определения координат характерной точки	Средняя квадратическая погрешность положения характерной точки (M_i), м	Описание обозначения точки на местности (при наличии)
	X	Y			
1	2	3	4	5	6
Зона 1(1)	–	–	–	–	–
1	529109.44	2239960.62	Метод спутниковых геодезических измерений (определений)	0.10	–
2	529118.36	2239972.17	Метод спутниковых геодезических измерений (определений)	0.10	–
3	529118.66	2239972.26	Метод спутниковых геодезических измерений (определений)	0.10	–
4	529133.34	2239960.83	Метод спутниковых геодезических измерений (определений)	0.10	–
5	529132.44	2239960.10	Метод спутниковых геодезических измерений (определений)	0.10	–
6	529132.16	2239958.28	Метод спутниковых геодезических измерений (определений)	0.10	–
7	529133.14	2239957.50	Метод спутниковых геодезических измерений (определений)	0.10	–
8	529136.20	2239959.68	Метод спутниковых геодезических измерений (определений)	0.10	–
9	529136.20	2239960.48	Метод спутниковых геодезических измерений (определений)	0.10	–
10	529135.38	2239961.36	Метод спутниковых геодезических измерений (определений)	0.10	–
11	529135.17	2239961.94	Метод спутниковых геодезических измерений (определений)	0.10	–
12	529119.06	2239974.48	Метод спутниковых геодезических измерений (определений)	0.10	–
13	529117.17	2239973.90	Метод спутниковых геодезических измерений	0.10	–

			(определений)		
14	529108.12	2239962.04	Метод спутниковых геодезических измерений (определений)	0.10	–
1	529109.44	2239960.62	Метод спутниковых геодезических измерений (определений)	0.10	–
Зона I (2)	–	–	–	–	–
15	528231.47	2240499.02	Метод спутниковых геодезических измерений (определений)	0.10	–
16	528245.74	2240487.94	Метод спутниковых геодезических измерений (определений)	0.10	–
17	528270.21	2240486.28	Метод спутниковых геодезических измерений (определений)	0.10	–
18	528335.82	2240468.21	Метод спутниковых геодезических измерений (определений)	0.10	–
19	528353.90	2240456.28	Метод спутниковых геодезических измерений (определений)	0.10	–
20	528399.21	2240413.70	Метод спутниковых геодезических измерений (определений)	0.10	–
21	528404.86	2240420.12	Метод спутниковых геодезических измерений (определений)	0.10	–
22	528404.20	2240420.75	Метод спутниковых геодезических измерений (определений)	0.10	–
23	528405.16	2240421.78	Метод спутниковых геодезических измерений (определений)	0.10	–
24	528403.70	2240423.14	Метод спутниковых геодезических измерений (определений)	0.10	–
25	528402.72	2240422.08	Метод спутниковых геодезических измерений (определений)	0.10	–
26	528359.97	2240461.26	Метод спутниковых геодезических измерений (определений)	0.10	–
27	528360.55	2240461.88	Метод спутниковых геодезических измерений (определений)	0.10	–
28	528359.10	2240463.24	Метод спутниковых геодезических измерений (определений)	0.10	–
29	528357.12	2240461.16	Метод спутниковых геодезических измерений	0.10	–

			(определений)		
30	528402.06	2240419.96	Метод спутниковых геодезических измерений (определений)	0.10	–
31	528399.07	2240416.56	Метод спутниковых геодезических измерений (определений)	0.10	–
32	528355.14	2240457.84	Метод спутниковых геодезических измерений (определений)	0.10	–
33	528336.66	2240470.05	Метод спутниковых геодезических измерений (определений)	0.10	–
34	528270.55	2240488.26	Метод спутниковых геодезических измерений (определений)	0.10	–
35	528246.48	2240489.90	Метод спутниковых геодезических измерений (определений)	0.10	–
36	528232.70	2240500.60	Метод спутниковых геодезических измерений (определений)	0.10	–
15	528231.47	2240499.02	Метод спутниковых геодезических измерений (определений)	0.10	–
Зона1(3)	–	–	–	–	–
37	527310.20	2239359.20	Метод спутниковых геодезических измерений (определений)	0.10	–
38	527311.73	2239360.48	Метод спутниковых геодезических измерений (определений)	0.10	–
39	527307.60	2239365.37	Метод спутниковых геодезических измерений (определений)	0.10	–
40	527306.07	2239364.08	Метод спутниковых геодезических измерений (определений)	0.10	–
37	527310.20	2239359.20	Метод спутниковых геодезических измерений (определений)	0.10	–
Зона1(4)	–	–	–	–	–
41	527132.48	2239520.16	Метод спутниковых геодезических измерений (определений)	0.10	–
42	527134.48	2239520.33	Метод спутниковых геодезических измерений (определений)	0.10	–
43	527122.64	2239662.40	Метод спутниковых геодезических измерений (определений)	0.10	–
44	527120.64	2239662.24	Метод спутниковых геодезических измерений (определений)	0.10	–

			измерений (определений)		
41	527132.48	2239520.16	Метод спутниковых геодезических измерений (определений)	0.10	–
3. Сведения о характерных точках части (частей) границы объекта					
Обозначение характерных точек части границы	Координаты, м		Метод определения координат характерной точки	Средняя квадратическая погрешность положения характерной точки (M_i), м	Описание обозначения точки на местности (при наличии)
	X	Y			
1	2	3	4	5	6
–	–	–	–	–	–

ГРАФИЧЕСКОЕ ОПИСАНИЕ

местоположения границ населенных пунктов, территориальных зон,
особо охраняемых природных территорий,
зон с особыми условиями использования территории

Зона публичного сервитута для эксплуатации объекта электросетевого хозяйства «Электросетевой комплекс Подстанция 35/6кВ «Пролетарская» (КЛ 0,4 кВ от ТП-1688, КЛ 0,4 кВ от ТП-1697)»
(наименование объекта, местоположение границ которого описано (далее - объект))

Раздел 1

Сведения об объекте		
№ п/п	Характеристики объекта	Описание характеристик
1	2	3
1	Местоположение объекта	Российская Федерация, Пермский край, Пермский городской округ, г. Пермь
2	Площадь объекта +/- величина погрешности определения площади (Р+/- Дельта Р)	725 кв.м ± 5 кв.м
3	Иные характеристики объекта	Публичный сервитут устанавливается в целях эксплуатации объекта электросетевого хозяйства «Электросетевой комплекс Подстанция 35/6кВ «Пролетарская» (КЛ 0,4 кВ от ТП-1688, КЛ 0,4 кВ от ТП-1697)» (согласно ст. 3.6 Федерального закона от 25 октября 2001 г. № 137-ФЗ «О введении в действие Земельного кодекса Российской Федерации»); Срок установления публичного сервитута - сорок девять лет (согласно п.1 ст. 39.45 «Земельного кодекса Российской Федерации»).

Раздел 2

Сведения о местоположении границ объекта					
1. Система координат <u>МСК-59, зона 2</u>					
2. Сведения о характерных точках границ объекта					
Обозначение характерных точек границ	Координаты, м		Метод определения координат характерной точки	Средняя квадратическая погрешность положения характерной точки (M_i), м	Описание обозначения точки на местности (при наличии)
	X	Y			
1	2	3	4	5	6
Зона 1(1)	–	–	–	–	–
1	520881.40	2225658.78	Метод спутниковых геодезических измерений (определений)	0.10	–
2	520879.96	2225660.14	Метод спутниковых геодезических измерений (определений)	0.10	–
3	520877.27	2225657.31	Метод спутниковых геодезических измерений (определений)	0.10	–
4	520877.99	2225655.98	Метод спутниковых геодезических измерений (определений)	0.10	–
5	520834.05	2225627.00	Метод спутниковых геодезических измерений (определений)	0.10	–
6	520818.86	2225617.23	Метод спутниковых геодезических измерений (определений)	0.10	–
7	520817.34	2225617.55	Метод спутниковых геодезических измерений (определений)	0.10	–
8	520809.78	2225628.00	Метод спутниковых геодезических измерений (определений)	0.10	–
9	520807.39	2225626.70	Метод спутниковых геодезических измерений (определений)	0.10	–
10	520808.34	2225624.94	Метод спутниковых геодезических измерений (определений)	0.10	–
11	520809.20	2225625.40	Метод спутниковых геодезических измерений (определений)	0.10	–
12	520816.17	2225615.75	Метод спутниковых геодезических измерений (определений)	0.10	–
13	520819.25	2225615.10	Метод спутниковых геодезических измерений	0.10	–

			(определений)		
14	520834.56	2225625.02	Метод спутниковых геодезических измерений (определений)	0.10	–
15	520836.76	2225623.55	Метод спутниковых геодезических измерений (определений)	0.10	–
16	520837.86	2225625.22	Метод спутниковых геодезических измерений (определений)	0.10	–
17	520836.40	2225626.18	Метод спутниковых геодезических измерений (определений)	0.10	–
18	520880.62	2225655.32	Метод спутниковых геодезических измерений (определений)	0.10	–
19	520879.72	2225656.99	Метод спутниковых геодезических измерений (определений)	0.10	–
1	520881.40	2225658.78	Метод спутниковых геодезических измерений (определений)	0.10	–
Зона1(2)	–	–	–	–	–
20	520857.38	2225699.07	Метод спутниковых геодезических измерений (определений)	0.10	–
21	520859.08	2225700.11	Метод спутниковых геодезических измерений (определений)	0.10	–
22	520846.20	2225721.31	Метод спутниковых геодезических измерений (определений)	0.10	–
23	520836.75	2225715.17	Метод спутниковых геодезических измерений (определений)	0.10	–
24	520830.61	2225716.84	Метод спутниковых геодезических измерений (определений)	0.10	–
25	520829.15	2225717.79	Метод спутниковых геодезических измерений (определений)	0.10	–
26	520828.07	2225716.11	Метод спутниковых геодезических измерений (определений)	0.10	–
27	520829.79	2225715.00	Метод спутниковых геодезических измерений (определений)	0.10	–
28	520837.09	2225713.01	Метод спутниковых геодезических измерений (определений)	0.10	–
29	520845.56	2225718.51	Метод спутниковых геодезических измерений	0.10	–

			(определений)		
20	520857.38	2225699.07	Метод спутниковых геодезических измерений (определений)	0.10	–
Зона1(3)	–	–	–	–	–
30	520823.39	2225721.45	Метод спутниковых геодезических измерений (определений)	0.10	–
31	520825.17	2225722.35	Метод спутниковых геодезических измерений (определений)	0.10	–
32	520829.77	2225725.72	Метод спутниковых геодезических измерений (определений)	0.10	–
33	520814.06	2225746.55	Метод спутниковых геодезических измерений (определений)	0.10	–
34	520811.90	2225757.20	Метод спутниковых геодезических измерений (определений)	0.10	–
35	520809.28	2225761.25	Метод спутниковых геодезических измерений (определений)	0.10	–
36	520819.03	2225768.38	Метод спутниковых геодезических измерений (определений)	0.10	–
37	520820.62	2225770.95	Метод спутниковых геодезических измерений (определений)	0.10	–
38	520818.92	2225772.00	Метод спутниковых геодезических измерений (определений)	0.10	–
39	520817.53	2225769.76	Метод спутниковых геодезических измерений (определений)	0.10	–
40	520806.57	2225761.75	Метод спутниковых геодезических измерений (определений)	0.10	–
41	520810.02	2225756.43	Метод спутниковых геодезических измерений (определений)	0.10	–
42	520812.19	2225745.71	Метод спутниковых геодезических измерений (определений)	0.10	–
43	520826.94	2225726.14	Метод спутниковых геодезических измерений (определений)	0.10	–
44	520822.60	2225723.01	Метод спутниковых геодезических измерений (определений)	0.10	–
30	520823.39	2225721.45	Метод спутниковых геодезических измерений	0.10	–

			(определений)		
Зона1(4)	–	–	–	–	–
45	520803.60	2225622.30	Метод спутниковых геодезических измерений (определений)	0.10	–
46	520802.62	2225624.04	Метод спутниковых геодезических измерений (определений)	0.10	–
47	520788.26	2225615.88	Метод спутниковых геодезических измерений (определений)	0.10	–
48	520786.10	2225619.00	Метод спутниковых геодезических измерений (определений)	0.10	–
49	520781.22	2225616.88	Метод спутниковых геодезических измерений (определений)	0.10	–
50	520775.69	2225624.24	Метод спутниковых геодезических измерений (определений)	0.10	–
51	520772.16	2225626.37	Метод спутниковых геодезических измерений (определений)	0.10	–
52	520766.90	2225636.62	Метод спутниковых геодезических измерений (определений)	0.10	–
53	520753.11	2225658.58	Метод спутниковых геодезических измерений (определений)	0.10	–
54	520722.50	2225705.80	Метод спутниковых геодезических измерений (определений)	0.10	–
55	520718.62	2225702.80	Метод спутниковых геодезических измерений (определений)	0.10	–
56	520719.84	2225701.22	Метод спутниковых геодезических измерений (определений)	0.10	–
57	520722.00	2225702.89	Метод спутниковых геодезических измерений (определений)	0.10	–
58	520750.90	2225658.32	Метод спутниковых геодезических измерений (определений)	0.10	–
59	520748.80	2225656.78	Метод спутниковых геодезических измерений (определений)	0.10	–
60	520749.96	2225655.16	Метод спутниковых геодезических измерений (определений)	0.10	–
61	520751.98	2225656.60	Метод спутниковых геодезических измерений	0.10	–

			(определений)		
62	520765.16	2225635.63	Метод спутниковых геодезических измерений (определений)	0.10	–
63	520770.64	2225624.95	Метод спутниковых геодезических измерений (определений)	0.10	–
64	520774.33	2225622.73	Метод спутниковых геодезических измерений (определений)	0.10	–
65	520780.58	2225614.42	Метод спутниковых геодезических измерений (определений)	0.10	–
66	520785.40	2225616.50	Метод спутниковых геодезических измерений (определений)	0.10	–
67	520787.66	2225613.24	Метод спутниковых геодезических измерений (определений)	0.10	–
68	520782.63	2225609.47	Метод спутниковых геодезических измерений (определений)	0.10	–
69	520785.58	2225605.18	Метод спутниковых геодезических измерений (определений)	0.10	–
70	520785.04	2225604.76	Метод спутниковых геодезических измерений (определений)	0.10	–
71	520786.28	2225603.18	Метод спутниковых геодезических измерений (определений)	0.10	–
72	520788.30	2225604.78	Метод спутниковых геодезических измерений (определений)	0.10	–
73	520785.35	2225609.03	Метод спутниковых геодезических измерений (определений)	0.10	–
74	520791.90	2225614.03	Метод спутниковых геодезических измерений (определений)	0.10	–
45	520803.60	2225622.30	Метод спутниковых геодезических измерений (определений)	0.10	–

3. Сведения о характерных точках части (частей) границы объекта

Обозначение характерных точек части границы	Координаты, м		Метод определения координат характерной точки	Средняя квадратическая погрешность положения характерной точки (M_i), м	Описание обозначения точки на местности (при наличии)
	X	Y			
1	2	3	4	5	6
–	–	–	–	–	–

ГРАФИЧЕСКОЕ ОПИСАНИЕ

местоположения границ населенных пунктов, территориальных зон,
особо охраняемых природных территорий,
зон с особыми условиями использования территории

Зона публичного сервитута для эксплуатации объекта электросетевого хозяйства «Электросетевой комплекс Подстанция 110/35/6 кВ «Окуловская» (КЛ 0,4 кВ от ТП-1542, КЛ 0,4 кВ от РП-20)»
(наименование объекта, местоположение границ которого описано (далее - объект)

Раздел 1

Сведения об объекте

№ п/п	Характеристики объекта	Описание характеристик
1	2	3
1	Местоположение объекта	Российская Федерация, Пермский край, Пермский городской округ, г. Пермь
2	Площадь объекта +/- величина погрешности определения площади (Р+/- Дельта Р)	395 кв.м ± 8 кв.м
3	Иные характеристики объекта	Публичный сервитут устанавливается в целях эксплуатации объекта электросетевого хозяйства «Электросетевой комплекс Подстанция 110/35/6 кВ «Окуловская» (КЛ 0,4 кВ от ТП-1542, КЛ 0,4 кВ от РП-20)» (согласно ст. 3.6 Федерального закона от 25 октября 2001 г. № 137-ФЗ «О введении в действие Земельного кодекса Российской Федерации»); Срок установления публичного сервитута - сорок девять лет (согласно п.1 ст. 39.45 «Земельного кодекса Российской Федерации»).

Раздел 2

Сведения о местоположении границ объекта					
1. Система координат <u>МСК-59, зона 2</u>					
2. Сведения о характерных точках границ объекта					
Обозначение характерных точек границ	Координаты, м		Метод определения координат характерной точки	Средняя квадратическая погрешность положения характерной точки (M_i), м	Описание обозначения точки на местности (при наличии)
	X	Y			
1	2	3	4	5	6
Зона1(1)	–	–	–	–	–
1	522352.70	2220052.48	Метод спутниковых геодезических измерений (определений)	0.10	–
2	522353.76	2220054.18	Метод спутниковых геодезических измерений (определений)	0.10	–
3	522350.54	2220056.18	Метод спутниковых геодезических измерений (определений)	0.10	–
4	522349.48	2220054.48	Метод спутниковых геодезических измерений (определений)	0.10	–
1	522352.70	2220052.48	Метод спутниковых геодезических измерений (определений)	0.10	–
Зона1(2)	–	–	–	–	–
5	522347.74	2220055.00	Метод спутниковых геодезических измерений (определений)	0.10	–
6	522348.14	2220056.96	Метод спутниковых геодезических измерений (определений)	0.10	–
7	522343.43	2220057.92	Метод спутниковых геодезических измерений (определений)	0.10	–
8	522343.03	2220055.96	Метод спутниковых геодезических измерений (определений)	0.10	–
5	522347.74	2220055.00	Метод спутниковых геодезических измерений (определений)	0.10	–
Зона1(3)	–	–	–	–	–
9	522018.64	2223224.04	Метод спутниковых геодезических измерений (определений)	0.10	–
10	522017.16	2223222.68	Метод спутниковых геодезических измерений (определений)	0.10	–

11	522017.55	2223222.27	Метод спутниковых геодезических измерений (определений)	0.10	–
12	522016.83	2223221.76	Метод спутниковых геодезических измерений (определений)	0.10	–
13	522010.44	2223229.38	Метод спутниковых геодезических измерений (определений)	0.10	–
14	522010.46	2223229.62	Метод спутниковых геодезических измерений (определений)	0.10	–
15	522021.40	2223241.11	Метод спутниковых геодезических измерений (определений)	0.10	–
16	521993.02	2223271.76	Метод спутниковых геодезических измерений (определений)	0.10	–
17	522000.64	2223279.34	Метод спутниковых геодезических измерений (определений)	0.10	–
18	522005.50	2223285.97	Метод спутниковых геодезических измерений (определений)	0.10	–
19	522017.55	2223297.98	Метод спутниковых геодезических измерений (определений)	0.10	–
20	522035.96	2223278.20	Метод спутниковых геодезических измерений (определений)	0.10	–
21	522034.40	2223276.62	Метод спутниковых геодезических измерений (определений)	0.10	–
22	522035.82	2223275.22	Метод спутниковых геодезических измерений (определений)	0.10	–
23	522037.32	2223276.74	Метод спутниковых геодезических измерений (определений)	0.10	–
24	522050.15	2223262.94	Метод спутниковых геодезических измерений (определений)	0.10	–
25	522065.46	2223246.18	Метод спутниковых геодезических измерений (определений)	0.10	–
26	522064.28	2223244.89	Метод спутниковых геодезических измерений (определений)	0.10	–
27	522065.74	2223243.53	Метод спутниковых геодезических измерений (определений)	0.10	–
28	522067.50	2223245.43	Метод спутниковых	0.10	–

			геодезических измерений (определений)		
29	522067.49	2223246.91	Метод спутниковых геодезических измерений (определений)	0.10	–
30	522051.62	2223264.30	Метод спутниковых геодезических измерений (определений)	0.10	–
31	522038.07	2223278.86	Метод спутниковых геодезических измерений (определений)	0.10	–
32	522018.40	2223300.02	Метод спутниковых геодезических измерений (определений)	0.10	–
33	522016.74	2223300.00	Метод спутниковых геодезических измерений (определений)	0.10	–
34	522003.98	2223287.28	Метод спутниковых геодезических измерений (определений)	0.10	–
35	521999.12	2223280.64	Метод спутниковых геодезических измерений (определений)	0.10	–
36	521990.24	2223271.82	Метод спутниковых геодезических измерений (определений)	0.10	–
37	522018.66	2223241.13	Метод спутниковых геодезических измерений (определений)	0.10	–
38	522008.54	2223230.50	Метод спутниковых геодезических измерений (определений)	0.10	–
39	522008.37	2223228.74	Метод спутниковых геодезических измерений (определений)	0.10	–
40	522016.49	2223219.04	Метод спутниковых геодезических измерений (определений)	0.10	–
41	522020.55	2223221.96	Метод спутниковых геодезических измерений (определений)	0.10	–
9	522018.64	2223224.04	Метод спутниковых геодезических измерений (определений)	0.10	–

3. Сведения о характерных точках части (частей) границы объекта

Обозначение характерных точек части границы	Координаты, м		Метод определения координат характерной точки	Средняя квадратическая погрешность положения характерной точки (M_t), м	Описание обозначения точки на местности (при наличии)
	X	Y			
1	2	3	4	5	6

-	-	-	-	-	-
---	---	---	---	---	---

ГРАФИЧЕСКОЕ ОПИСАНИЕ

местоположения границ населенных пунктов, территориальных зон,
особо охраняемых природных территорий,
зон с особыми условиями использования территории

Зона публичного сервитута для эксплуатации объекта электросетевого хозяйства «Электросетевой комплекс Подстанция 110/35/6 кВ «Окуловская» (КЛ 0,4 кВ от КТП-1511, КЛ 0,4 кВ от ТП-1720, КЛ 0,4 кВ от ТП-1580, КЛ 0,4 кВ от ТП-1589/1, КЛ 0,4 кВ от ТП-1589, КЛ 0,4 кВ от ТП-1583)»
(наименование объекта, местоположение границ которого описано (далее - объект))

Раздел 1

Сведения об объекте		
№ п/п	Характеристики объекта	Описание характеристик
1	2	3
1	Местоположение объекта	Российская Федерация, Пермский край, Пермский городской округ, г. Пермь
2	Площадь объекта +/- величина погрешности определения площади (Р+/- Дельта Р)	770 кв.м ± 8 кв.м
3	Иные характеристики объекта	Публичный сервитут устанавливается в целях эксплуатации объекта электросетевого хозяйства «Электросетевой комплекс Подстанция 110/35/6 кВ «Окуловская» (КЛ 0,4 кВ от КТП-1511, КЛ 0,4 кВ от ТП-1720, КЛ 0,4 кВ от ТП-1580, КЛ 0,4 кВ от ТП-1589/1, КЛ 0,4 кВ от ТП-1589, КЛ 0,4 кВ от ТП-1583)» (согласно ст. 3.6 Федерального закона от 25 октября 2001 г. № 137-ФЗ «О введении в действие Земельного кодекса Российской Федерации»); Срок установления публичного сервитута - сорок девять лет (согласно п.1 ст. 39.45 «Земельного кодекса Российской Федерации»).

Раздел 2

Сведения о местоположении границ объекта					
1. Система координат <u>МСК-59, зона 2</u>					
2. Сведения о характерных точках границ объекта					
Обозначение характерных точек границ	Координаты, м		Метод определения координат характерной точки	Средняя квадратическая погрешность положения характерной точки (M_i), м	Описание обозначения точки на местности (при наличии)
	X	Y			
1	2	3	4	5	6
Зона1(1)	–	–	–	–	–
1	522032.96	2220806.95	Метод спутниковых геодезических измерений (определений)	0.10	–
2	522033.36	2220810.75	Метод спутниковых геодезических измерений (определений)	0.10	–
3	522031.36	2220810.95	Метод спутниковых геодезических измерений (определений)	0.10	–
4	522030.98	2220807.15	Метод спутниковых геодезических измерений (определений)	0.10	–
1	522032.96	2220806.95	Метод спутниковых геодезических измерений (определений)	0.10	–
Зона1(2)	–	–	–	–	–
5	522033.16	2220814.56	Метод спутниковых геодезических измерений (определений)	0.10	–
6	522031.55	2220818.06	Метод спутниковых геодезических измерений (определений)	0.10	–
7	522029.73	2220817.24	Метод спутниковых геодезических измерений (определений)	0.10	–
8	522031.34	2220813.72	Метод спутниковых геодезических измерений (определений)	0.10	–
5	522033.16	2220814.56	Метод спутниковых геодезических измерений (определений)	0.10	–
Зона1(3)	–	–	–	–	–
9	522064.44	2222641.40	Метод спутниковых геодезических измерений (определений)	0.10	–
10	522074.82	2222641.92	Метод спутниковых геодезических измерений (определений)	0.10	–

11	522075.26	2222686.74	Метод спутниковых геодезических измерений (определений)	0.10	–
12	522016.00	2222686.88	Метод спутниковых геодезических измерений (определений)	0.10	–
13	522016.00	2222684.88	Метод спутниковых геодезических измерений (определений)	0.10	–
14	522073.24	2222684.74	Метод спутниковых геодезических измерений (определений)	0.10	–
15	522072.84	2222643.82	Метод спутниковых геодезических измерений (определений)	0.10	–
16	522064.34	2222643.40	Метод спутниковых геодезических измерений (определений)	0.10	–
9	522064.44	2222641.40	Метод спутниковых геодезических измерений (определений)	0.10	–
Зона1(4)	–	–	–	–	–
17	522058.38	2222639.46	Метод спутниковых геодезических измерений (определений)	0.10	–
18	522058.60	2222641.45	Метод спутниковых геодезических измерений (определений)	0.10	–
19	522041.34	2222643.34	Метод спутниковых геодезических измерений (определений)	0.10	–
20	522041.57	2222658.42	Метод спутниковых геодезических измерений (определений)	0.10	–
21	522039.57	2222658.46	Метод спутниковых геодезических измерений (определений)	0.10	–
22	522039.31	2222641.55	Метод спутниковых геодезических измерений (определений)	0.10	–
17	522058.38	2222639.46	Метод спутниковых геодезических измерений (определений)	0.10	–
Зона1(5)	–	–	–	–	–
23	521707.50	2223393.96	Метод спутниковых геодезических измерений (определений)	0.10	–
24	521706.59	2223441.32	Метод спутниковых геодезических измерений (определений)	0.10	–
25	521704.59	2223441.28	Метод спутниковых геодезических измерений	0.10	–

			(определений)		
26	521705.50	2223393.92	Метод спутниковых геодезических измерений (определений)	0.10	–
23	521707.50	2223393.96	Метод спутниковых геодезических измерений (определений)	0.10	–
Зона1(6)	–	–	–	–	–
27	522208.96	2224458.02	Метод спутниковых геодезических измерений (определений)	0.10	–
28	522209.33	2224458.02	Метод спутниковых геодезических измерений (определений)	0.10	–
29	522210.54	2224454.05	Метод спутниковых геодезических измерений (определений)	0.10	–
30	522147.20	2224438.10	Метод спутниковых геодезических измерений (определений)	0.10	–
31	522145.76	2224411.80	Метод спутниковых геодезических измерений (определений)	0.10	–
32	522147.76	2224411.70	Метод спутниковых геодезических измерений (определений)	0.10	–
33	522149.12	2224436.52	Метод спутниковых геодезических измерений (определений)	0.10	–
34	522213.07	2224452.62	Метод спутниковых геодезических измерений (определений)	0.10	–
35	522210.81	2224460.02	Метод спутниковых геодезических измерений (определений)	0.10	–
36	522208.96	2224460.02	Метод спутниковых геодезических измерений (определений)	0.10	–
27	522208.96	2224458.02	Метод спутниковых геодезических измерений (определений)	0.10	–
Зона1(7)	–	–	–	–	–
37	522204.48	2224462.46	Метод спутниковых геодезических измерений (определений)	0.10	–
38	522231.34	2224473.62	Метод спутниковых геодезических измерений (определений)	0.10	–
39	522230.58	2224475.47	Метод спутниковых геодезических измерений (определений)	0.10	–
40	522206.83	2224465.61	Метод спутниковых геодезических измерений (определений)	0.10	–

			измерений (определений)		
41	522229.05	2224490.88	Метод спутниковых геодезических измерений (определений)	0.10	–
42	522227.55	2224492.20	Метод спутниковых геодезических измерений (определений)	0.10	–
43	522203.34	2224464.68	Метод спутниковых геодезических измерений (определений)	0.10	–
37	522204.48	2224462.46	Метод спутниковых геодезических измерений (определений)	0.10	–
Зона1(8)	–	–	–	–	–
44	521371.32	2224314.30	Метод спутниковых геодезических измерений (определений)	0.10	–
45	521371.30	2224314.86	Метод спутниковых геодезических измерений (определений)	0.10	–
46	521372.08	2224316.70	Метод спутниковых геодезических измерений (определений)	0.10	–
47	521368.74	2224318.15	Метод спутниковых геодезических измерений (определений)	0.10	–
48	521367.94	2224316.31	Метод спутниковых геодезических измерений (определений)	0.10	–
49	521369.54	2224315.62	Метод спутниковых геодезических измерений (определений)	0.10	–
50	521354.29	2224307.52	Метод спутниковых геодезических измерений (определений)	0.10	–
51	521355.23	2224305.74	Метод спутниковых геодезических измерений (определений)	0.10	–
44	521371.32	2224314.30	Метод спутниковых геодезических измерений (определений)	0.10	–

3. Сведения о характерных точках части (частей) границы объекта

Обозначение характерных точек части границы	Координаты, м		Метод определения координат характерной точки	Средняя квадратическая погрешность положения характерной точки (M_t), м	Описание обозначения точки на местности (при наличии)
	X	Y			
1	2	3	4	5	6
–	–	–	–	–	–

ГРАФИЧЕСКОЕ ОПИСАНИЕ

местоположения границ населенных пунктов, территориальных зон,
особо охраняемых природных территорий,
зон с особыми условиями использования территории

Зона публичного сервитута для эксплуатации объекта электросетевого хозяйства «Электросетевой комплекс Подстанция 110/35/6 кВ «Окуловская» (КЛ 0,4 кВ от ТП-1451, КЛ 0,4 кВ от ТП-1718)»
(наименование объекта, местоположение границ которого описано (далее - объект))

Раздел 1

Сведения об объекте

Сведения об объекте		
№ п/п	Характеристики объекта	Описание характеристик
1	2	3
1	Местоположение объекта	Российская Федерация, Пермский край, Пермский городской округ, г. Пермь
2	Площадь объекта +/- величина погрешности определения площади (Р+/- Дельта Р)	335 кв.м ± 7 кв.м
3	Иные характеристики объекта	Публичный сервитут устанавливается в целях эксплуатации объекта электросетевого хозяйства «Электросетевой комплекс Подстанция 110/35/6 кВ «Окуловская» (КЛ 0,4 кВ от ТП-1451, КЛ 0,4 кВ от ТП-1718)» (согласно ст. 3.6 Федерального закона от 25 октября 2001 г. № 137-ФЗ «О введении в действие Земельного кодекса Российской Федерации»); Срок установления публичного сервитута - сорок девять лет (согласно п.1 ст. 39.45 «Земельного кодекса Российской Федерации»).

Раздел 2

Сведения о местоположении границ объекта					
1. Система координат <u>МСК-59, зона 2</u>					
2. Сведения о характерных точках границ объекта					
Обозначение характерных точек границ	Координаты, м		Метод определения координат характерной точки	Средняя квадратическая погрешность положения характерной точки (M_i), м	Описание обозначения точки на местности (при наличии)
	X	Y			
1	2	3	4	5	6
Зона1(1)	–	–	–	–	–
1	522046.51	2221016.18	Метод спутниковых геодезических измерений (определений)	0.10	–
2	522046.30	2221018.16	Метод спутниковых геодезических измерений (определений)	0.10	–
3	522015.86	2221015.01	Метод спутниковых геодезических измерений (определений)	0.10	–
4	522015.74	2221018.42	Метод спутниковых геодезических измерений (определений)	0.10	–
5	522006.16	2221018.07	Метод спутниковых геодезических измерений (определений)	0.10	–
6	522006.24	2221016.07	Метод спутниковых геодезических измерений (определений)	0.10	–
7	522013.82	2221016.34	Метод спутниковых геодезических измерений (определений)	0.10	–
8	522013.88	2221014.29	Метод спутниковых геодезических измерений (определений)	0.10	–
9	522015.64	2221014.36	Метод спутниковых геодезических измерений (определений)	0.10	–
10	522015.78	2221013.00	Метод спутниковых геодезических измерений (определений)	0.10	–
1	522046.51	2221016.18	Метод спутниковых геодезических измерений (определений)	0.10	–
Зона1(2)	–	–	–	–	–
11	521918.98	2222536.74	Метод спутниковых геодезических измерений (определений)	0.10	–
12	521919.38	2222542.16	Метод спутниковых геодезических	0.10	–

			измерений (определений)		
13	521920.54	2222543.54	Метод спутниковых геодезических измерений (определений)	0.10	–
14	521935.46	2222542.76	Метод спутниковых геодезических измерений (определений)	0.10	–
15	521935.56	2222544.76	Метод спутниковых геодезических измерений (определений)	0.10	–
16	521919.66	2222545.59	Метод спутниковых геодезических измерений (определений)	0.10	–
17	521917.40	2222542.90	Метод спутниковых геодезических измерений (определений)	0.10	–
18	521917.50	2222548.64	Метод спутниковых геодезических измерений (определений)	0.10	–
19	521888.94	2222548.61	Метод спутниковых геодезических измерений (определений)	0.10	–
20	521889.08	2222563.85	Метод спутниковых геодезических измерений (определений)	0.10	–
21	521887.08	2222563.87	Метод спутниковых геодезических измерений (определений)	0.10	–
22	521886.94	2222548.62	Метод спутниковых геодезических измерений (определений)	0.10	–
23	521863.01	2222548.70	Метод спутниковых геодезических измерений (определений)	0.10	–
24	521860.16	2222543.91	Метод спутниковых геодезических измерений (определений)	0.10	–
25	521843.84	2222544.68	Метод спутниковых геодезических измерений (определений)	0.10	–
26	521843.76	2222542.68	Метод спутниковых геодезических измерений (определений)	0.10	–
27	521861.26	2222541.86	Метод спутниковых геодезических измерений (определений)	0.10	–
28	521864.14	2222546.70	Метод спутниковых геодезических измерений (определений)	0.10	–
29	521887.92	2222546.61	Метод спутниковых геодезических измерений	0.10	–

			(определений)		
30	521915.46	2222546.64	Метод спутниковых геодезических измерений (определений)	0.10	–
31	521915.30	2222536.64	Метод спутниковых геодезических измерений (определений)	0.10	–
32	521917.30	2222536.61	Метод спутниковых геодезических измерений (определений)	0.10	–
11	521918.98	2222536.74	Метод спутниковых геодезических измерений (определений)	0.10	–
3. Сведения о характерных точках части (частей) границы объекта					
Обозначение характерных точек части границы	Координаты, м		Метод определения координат характерной точки	Средняя квадратическая погрешность положения характерной точки (M_t), м	Описание обозначения точки на местности (при наличии)
	X	Y			
1	2	3	4	5	6
–	–	–	–	–	–

ГРАФИЧЕСКОЕ ОПИСАНИЕ

местоположения границ населенных пунктов, территориальных зон,
особо охраняемых природных территорий,
зон с особыми условиями использования территории

Зона публичного сервитута для эксплуатации объекта электросетевого хозяйства «КЛ-6кВ КТП-2365 1С - СМ в сторону ТП-2036, КЛ-6кВ КТП-2365 2С - СМ в сторону ТП-2037»
(наименование объекта, местоположение границ которого описано (далее - объект))

Раздел 1

Сведения об объекте		
№ п/п	Характеристики объекта	Описание характеристик
1	2	3
1	Местоположение объекта	Российская Федерация, Пермский край, Пермский городской округ, г. Пермь
2	Площадь объекта +/- величина погрешности определения площади (Р+/- Дельта Р)	144 кв.м ± 3 кв.м
3	Иные характеристики объекта	Публичный сервитут устанавливается в целях эксплуатации объекта электросетевого хозяйства «КЛ-6кВ КТП-2365 1С - СМ в сторону ТП-2036, КЛ-6кВ КТП-2365 2С - СМ в сторону ТП-2037» (согласно ст. 3.6 Федерального закона от 25 октября 2001 г. № 137-ФЗ «О введении в действие Земельного кодекса Российской Федерации»); Срок установления публичного сервитута - сорок девять лет (согласно п.1 ст. 39.45 «Земельного кодекса Российской Федерации»).

Раздел 2

Сведения о местоположении границ объекта					
1. Система координат <u>МСК-59, зона 2</u>					
2. Сведения о характерных точках границ объекта					
Обозначение характерных точек границ	Координаты, м		Метод определения координат характерной точки	Средняя квадратическая погрешность положения характерной точки (M_i), м	Описание обозначения точки на местности (при наличии)
	X	Y			
1	2	3	4	5	6
1	518536.52	2234586.00	Метод спутниковых геодезических измерений (определений)	0.10	–
2	518536.31	2234585.52	Метод спутниковых геодезических измерений (определений)	0.10	–
3	518533.36	2234578.71	Метод спутниковых геодезических измерений (определений)	0.10	–
4	518533.01	2234578.69	Метод спутниковых геодезических измерений (определений)	0.10	–
5	518530.55	2234578.54	Метод спутниковых геодезических измерений (определений)	0.10	–
6	518530.68	2234576.54	Метод спутниковых геодезических измерений (определений)	0.10	–
7	518533.14	2234576.69	Метод спутниковых геодезических измерений (определений)	0.10	–
8	518534.69	2234576.79	Метод спутниковых геодезических измерений (определений)	0.10	–
9	518538.19	2234584.71	Метод спутниковых геодезических измерений (определений)	0.10	–
10	518544.72	2234581.90	Метод спутниковых геодезических измерений (определений)	0.10	–
11	518559.11	2234576.68	Метод спутниковых геодезических измерений (определений)	0.10	–
12	518560.59	2234576.12	Метод спутниковых геодезических измерений (определений)	0.10	–
13	518561.78	2234576.12	Метод спутниковых геодезических измерений (определений)	0.10	–

14	518562.72	2234576.68	Метод спутниковых геодезических измерений (определений)	0.10	–
15	518563.16	2234577.31	Метод спутниковых геодезических измерений (определений)	0.10	–
16	518563.42	2234577.68	Метод спутниковых геодезических измерений (определений)	0.10	–
17	518563.69	2234577.67	Метод спутниковых геодезических измерений (определений)	0.10	–
18	518563.90	2234577.65	Метод спутниковых геодезических измерений (определений)	0.10	–
19	518578.40	2234571.04	Метод спутниковых геодезических измерений (определений)	0.10	–
20	518578.60	2234570.90	Метод спутниковых геодезических измерений (определений)	0.10	–
21	518578.87	2234570.73	Метод спутниковых геодезических измерений (определений)	0.10	–
22	518579.04	2234570.62	Метод спутниковых геодезических измерений (определений)	0.10	–
23	518579.09	2234570.58	Метод спутниковых геодезических измерений (определений)	0.10	–
24	518579.11	2234570.50	Метод спутниковых геодезических измерений (определений)	0.10	–
25	518579.05	2234570.29	Метод спутниковых геодезических измерений (определений)	0.10	–
26	518576.66	2234564.81	Метод спутниковых геодезических измерений (определений)	0.10	–
27	518578.54	2234563.87	Метод спутниковых геодезических измерений (определений)	0.10	–
28	518581.03	2234569.58	Метод спутниковых геодезических измерений (определений)	0.10	–
29	518581.22	2234570.23	Метод спутниковых геодезических измерений (определений)	0.10	–
30	518581.21	2234570.96	Метод спутниковых геодезических измерений (определений)	0.10	–
31	518580.90	2234571.67	Метод спутниковых	0.10	–

			геодезических измерений (определений)		
32	518580.47	2234572.21	Метод спутниковых геодезических измерений (определений)	0.10	—
33	518579.39	2234572.90	Метод спутниковых геодезических измерений (определений)	0.10	—
34	518564.46	2234579.71	Метод спутниковых геодезических измерений (определений)	0.10	—
35	518563.79	2234579.77	Метод спутниковых геодезических измерений (определений)	0.10	—
36	518562.97	2234579.79	Метод спутниковых геодезических измерений (определений)	0.10	—
37	518562.20	2234579.59	Метод спутниковых геодезических измерений (определений)	0.10	—
38	518561.42	2234578.50	Метод спутниковых геодезических измерений (определений)	0.10	—
39	518561.25	2234578.24	Метод спутниковых геодезических измерений (определений)	0.10	—
40	518561.20	2234578.21	Метод спутниковых геодезических измерений (определений)	0.10	—
41	518561.00	2234578.21	Метод спутниковых геодезических измерений (определений)	0.10	—
42	518559.86	2234578.65	Метод спутниковых геодезических измерений (определений)	0.10	—
43	518545.49	2234583.86	Метод спутниковых геодезических измерений (определений)	0.10	—
44	518538.30	2234586.94	Метод спутниковых геодезических измерений (определений)	0.10	—
45	518537.97	2234587.43	Метод спутниковых геодезических измерений (определений)	0.10	—
46	518536.85	2234589.87	Метод спутниковых геодезических измерений (определений)	0.10	—
47	518535.04	2234589.06	Метод спутниковых геодезических измерений (определений)	0.10	—
48	518536.22	2234586.44	Метод спутниковых геодезических измерений (определений)	0.10	—

			измерений (определений)		
1	518536.52	2234586.00	Метод спутниковых геодезических измерений (определений)	0.10	–
3. Сведения о характерных точках части (частей) границы объекта					
Обозначение характерных точек части границы	Координаты, м		Метод определения координат характерной точки	Средняя квадратическая погрешность положения характерной точки (M_i), м	Описание обозначения точки на местности (при наличии)
	X	Y			
1	2	3	4	5	6
–	–	–	–	–	–

Публичный сервитут
 БКТП 4342
 Схема расположения границ публичного сервитута



М 1:700

Условные обозначения:

- -граница публичного сервитута
- граница земельного участка, учтенного в ГКН
- граница кадастрового квартала
- -ось линии
- 59:01:3812231 -номер кадастрового квартала
- :148 -номер земельного участка, учтенного в ГКН

Схема расположения границ публичного сервитута

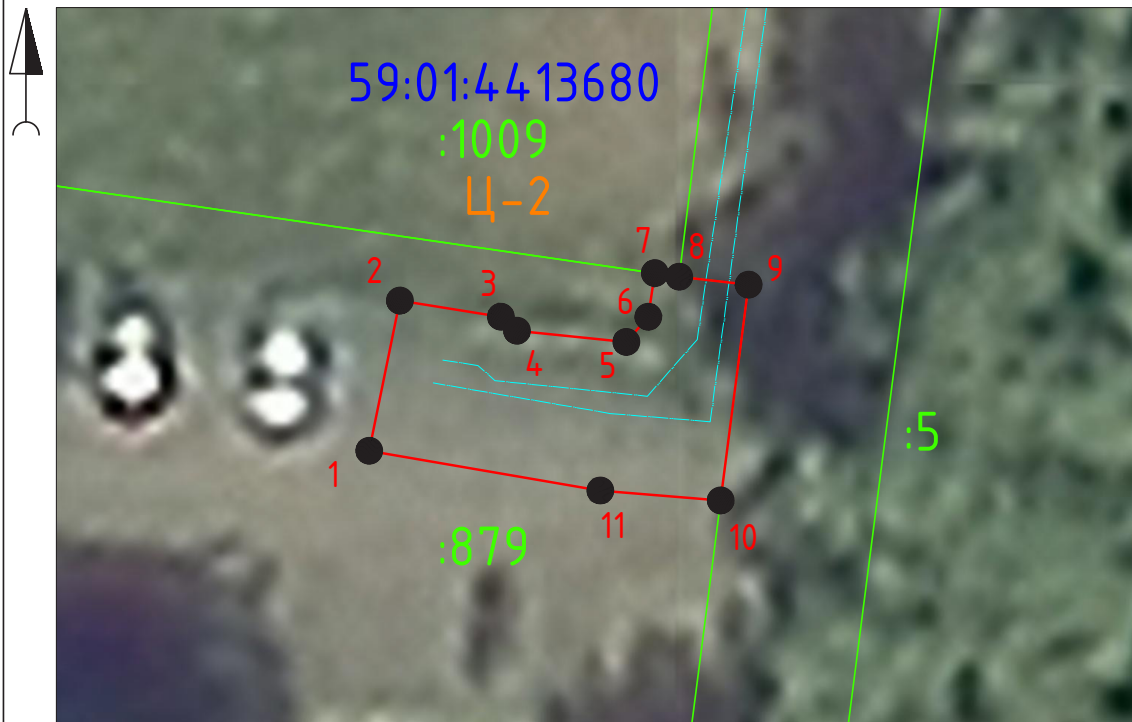
Объект: Перекладка (вынос) существующего газопровода низкого давления по адресу: г. Пермь, Новосибирская, 8.

Местоположение: Пермский край, г. Пермь, ул. Новосибирская.

Площадь земель или части земельного участка, кв.м.: 88 кв.м.

Категория земель: Земли населенных пунктов

Обозначение характерных точек границ	Координаты, м Система МСК-59		Метод определения координат характерной точки
	X	Y	
1	512397.09	2231833.81	Метод спутниковых геодезических измерений (определений)
2	512402.88	2231834.99	Метод спутниковых геодезических измерений (определений)
3	512402.27	2231838.90	Метод спутниковых геодезических измерений (определений)
4	512401.72	2231839.52	Метод спутниковых геодезических измерений (определений)
5	512401.29	2231843.74	Метод спутниковых геодезических измерений (определений)
6	512402.26	2231844.59	Метод спутниковых геодезических измерений (определений)
7	512403.95	2231844.84	Метод спутниковых геодезических измерений (определений)
8	512403.81	2231845.78	Метод спутниковых геодезических измерений (определений)
9	512403.50	2231848.46	Метод спутниковых геодезических измерений (определений)
10	512395.17	2231847.38	Метод спутниковых геодезических измерений (определений)
11	512395.55	2231842.74	Метод спутниковых геодезических измерений (определений)



Масштаб 1:250
МСК-59, зона 2

Условные обозначения:

- - граница предполагаемого сервитута;
- - граница существующих земельных участков;
- - граница кадастрового квартала;
- - участок газопровода;
- характерная точка контура предполагаемого сервитута;
- 1 - обозначение поворотной точки;
- :76729 - кадастровый номер земельного участка;
- 59:01:4415032 - обозначение кадастрового квартала;
- Ц-2 - обозначение территориальной зоны;

Схема расположения границ публичного сервитута

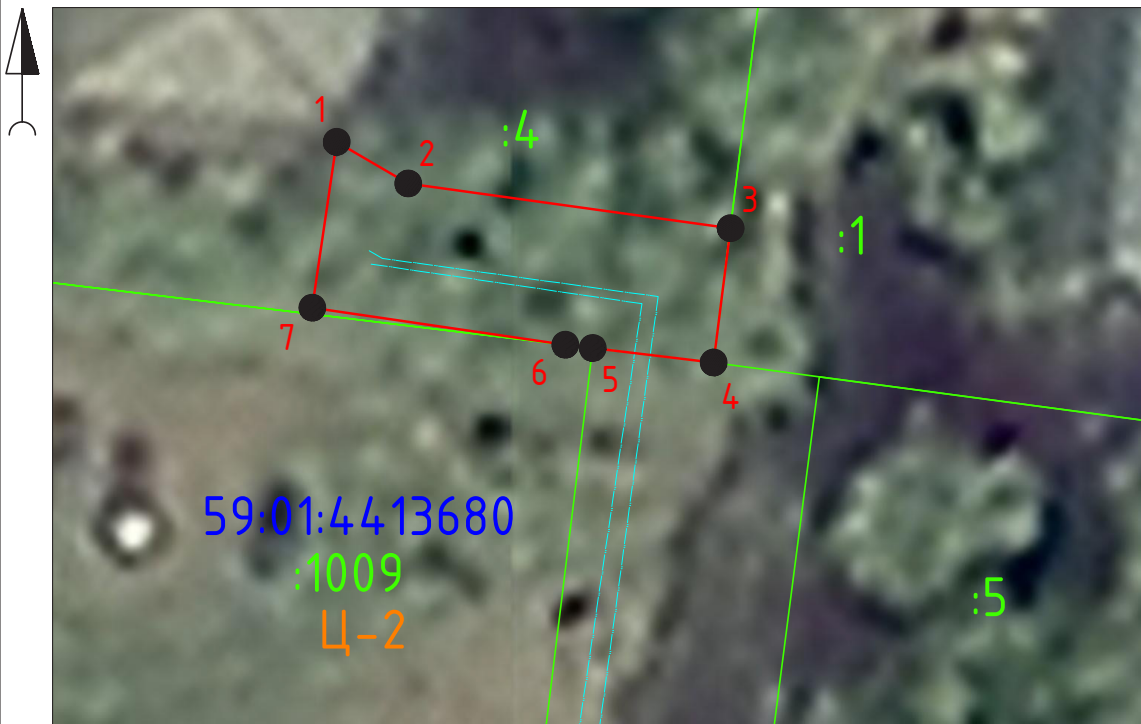
Объект: Перекладка (вынос) существующего газопровода низкого давления по адресу: г. Пермь, Новосибирская, 8.

Местоположение: Пермский край, г. Пермь, ул. Новосибирская.

Площадь земель или части земельного участка, кв.м.: 84 кв.м.

Категория земель: Земли населенных пунктов

Обозначение характерных точек границ	Координаты, м Система МСК-59		Метод определения координат характерной точки
	X	Y	
1	512435.75	2231838.86	Метод спутниковых геодезических измерений (определений)
2	512434.15	2231841.62	Метод спутниковых геодезических измерений (определений)
3	512432.42	2231854.06	Метод спутниковых геодезических измерений (определений)
4	512427.23	2231853.41	Метод спутниковых геодезических измерений (определений)
5	512427.79	2231848.74	Метод спутниковых геодезических измерений (определений)
6	512427.92	2231847.68	Метод спутниковых геодезических измерений (определений)
7	512429.35	2231837.92	Метод спутниковых геодезических измерений (определений)



Масштаб 1:250
МСК-59, зона 2

Условные обозначения:

- - граница предполагаемого сервитута;
- - граница существующих земельных участков;
- - граница кадастрового квартала;
- - - - участок газопровода;
- характерная точка контура предполагаемого сервитута;
- 1 - обозначение поворотной точки;
- :76729 - кадастровый номер земельного участка;
- 59:01:44:15032 - обозначение кадастрового квартала;
- Ц-2 - обозначение территориальной зоны;

Схема расположения границ публичного сервитута

Объект: газопровод низкого давления до границ земельного участка по адресу: Пермский край, г. Пермь, Ленинский район, улица Борцов Революции, 94

Местоположение Пермский край, г. Пермь, Ленинский район, улица Борцов Революции,

Площадь земель или части земельного участка: 23 м² (в т.ч. 59:01:2010358:173 = 2,40 м²; земли общего пользования = 20,14 м²)

Категория земель: земли населенных пунктов;

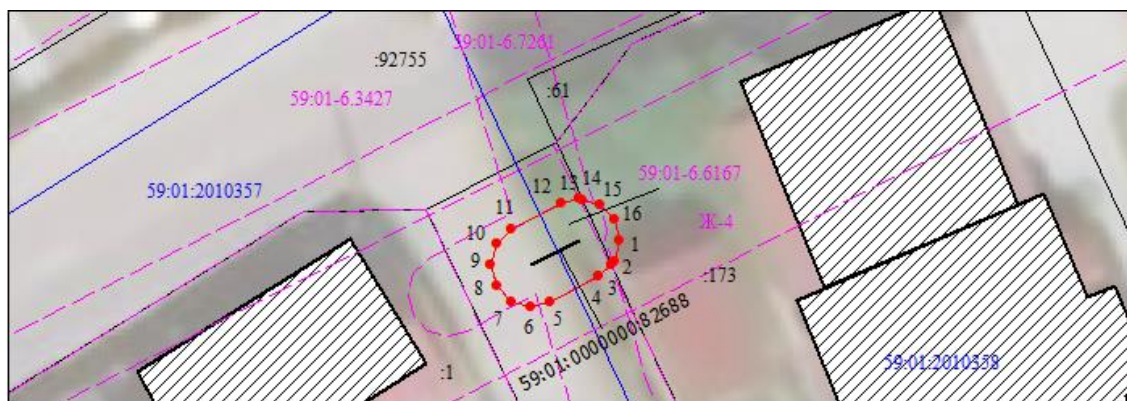
Вид разрешенного использования: -

Каталог координат, м Система координат: МСК-59, зона 2 Метод определения координат - Геодезический

№ точки границы	X	Y	Средняя квадратическая погрешность
1	520196.32	2231540.01	0.10
2	520195.32	2231539.74	0.10
3	520195.19	2231539.61	0.10
4	520194.59	2231539.01	0.10
5	520193.34	2231536.57	0.10
6	520193.12	2231535.66	0.10
7	520193.39	2231534.66	0.10
8	520194.12	2231533.93	0.10
9	520195.12	2231533.66	0.10
10	520196.12	2231533.93	0.10
11	520196.85	2231534.66	0.10
12	520198.10	2231537.10	0.10
13	520198.32	2231538.01	0.10
14	520198.29	2231538.14	0.10
15	520198.05	2231539.01	0.10
16	520197.32	2231539.74	0.10
1	520196.32	2231540.01	0.10

Границы 14-3 – земельный участок 59:01:2010358:173;

Границы 3-14 – земли общего пользования.



Масштаб 1:300

59:01-7.14

Зоны с особыми условиями использования территории, сведения о которых внесены в ЕГРН

123

Границы и номер объектов капитального строительства, сведения о которых внесены в ЕГРН

н1

Обозначение характерной точки проектной границы публичного сервитута

1

Границы и номер земельных участков, сведения о которых внесены в ЕГРН

59:01:4011806

Граница кадастрового квартала

Номер кадастрового квартала

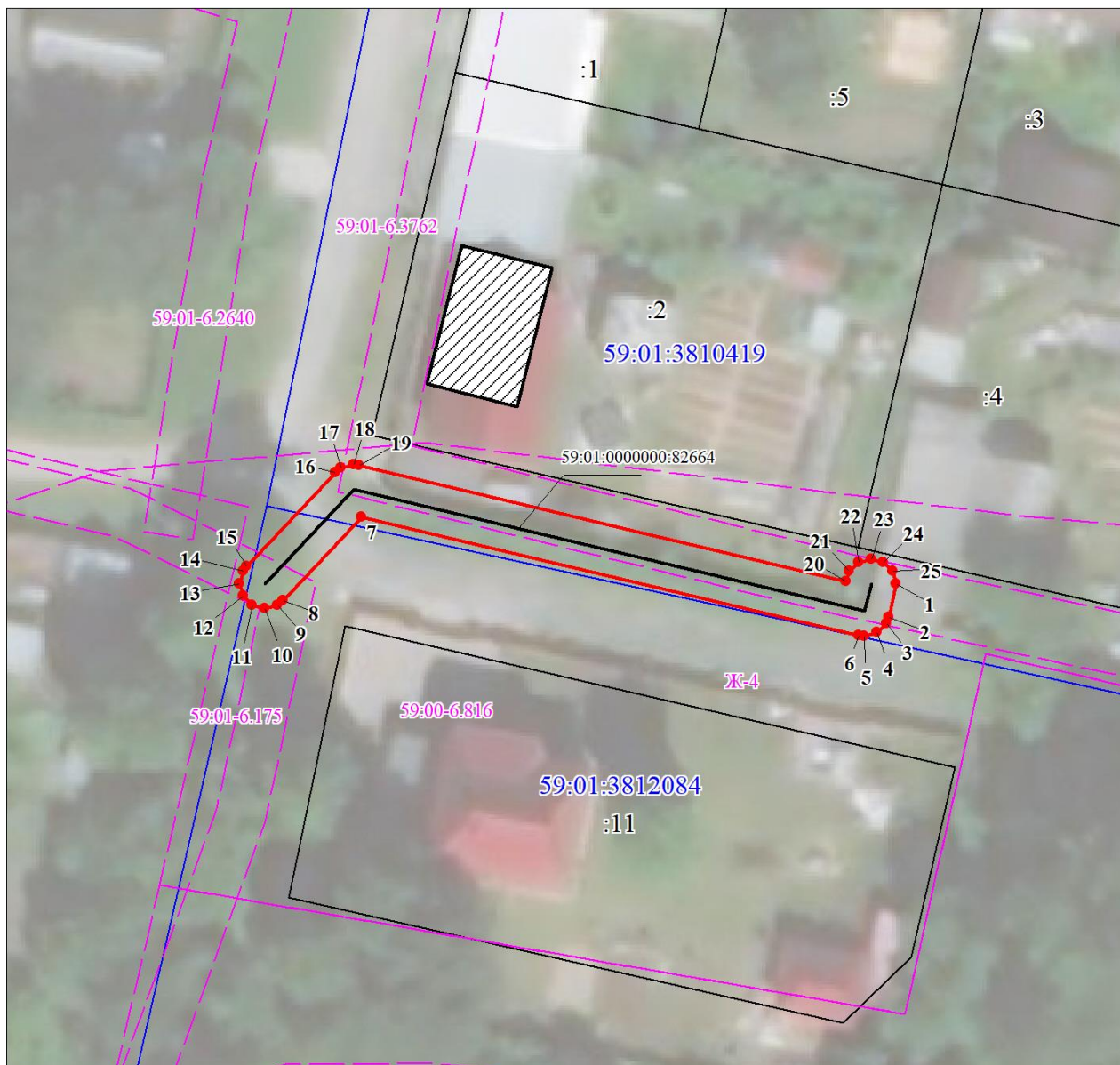
3У1

Проектные границы публичного сервитута

Заявитель:

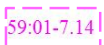






А.К. Порубов

(подпись, расшифровка подписи)
МП (для юридических лиц и индивидуальных предпринимателей)



Масштаб 1:500

Условные обозначения:

-  Зоны с особыми условиями использования территории, сведения о которых внесены в ЕГРН
-  Границы и номер объектов капитального строительства, сведения о которых внесены в ЕГРН
-  Обозначение характерной точки проектной границы публичного сервитута
-  Границы и номер земельных участков, сведения о которых внесены в ЕГРН
-  Граница кадастрового квартала
-  Номер кадастрового квартала
-  Проектные границы публичного сервитута

Заявитель:

А.К. Порубов

(подпись, расшифровка подписи)
 МП (для юридических лиц и индивидуальных предпринимателей)

Схема расположения границ публичного сервитута

Объект: Газопровод низкого давления до границ земельного участка по адресу: Пермский край, г. Пермь, Ленинский район, улица Борцов Революции, 299

Местоположение: Пермский край, г. Пермь, Ленинский район, ул. Борцов Революции

Площадь земель или части земельного участка: 66 м² (в т.ч. земли общего пользования = 65,60 м²)

Категория земель: земли населенных пунктов;

Вид разрешенного использования: -

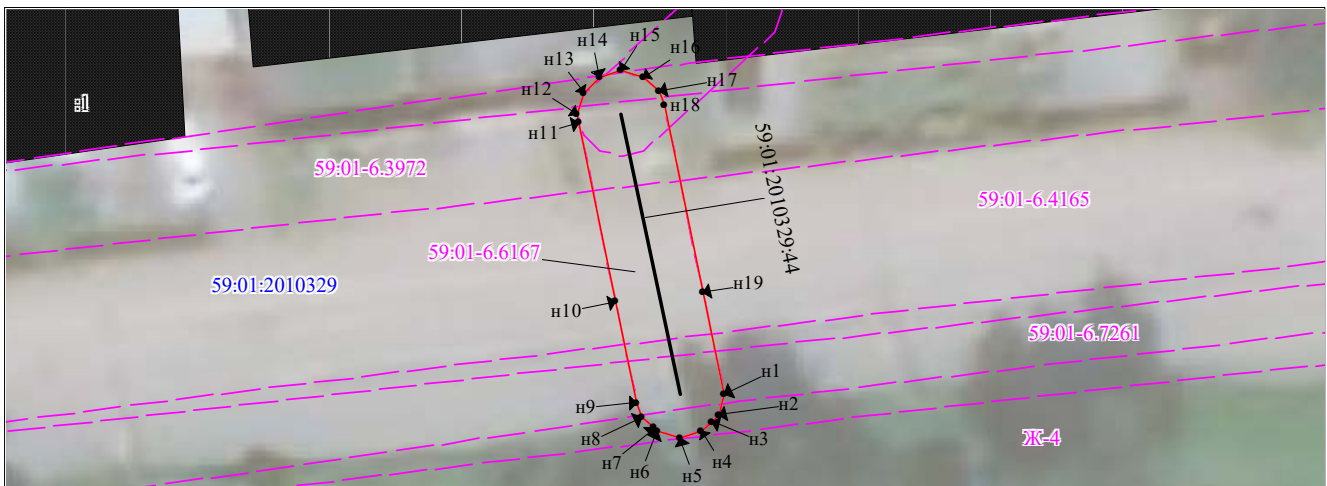
Каталог координат, м

Система координат: МСК-59, зона 2

Метод определения координат - Геодезический

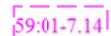
№ точки границы	X	Y	Средняя квадратическая погрешность положения характерной точки (Мп), м
н1	519670.31	2228732.85	0.10
н2	519669.31	2228732.58	0.10
н3	519669.02	2228732.29	0.10
н4	519668.58	2228731.85	0.10
н5	519668.31	2228730.85	0.10
н6	519668.58	2228729.85	0.10
н7	519668.74	2228729.69	0.10
н8	519669.31	2228729.12	0.10
н9	519669.92	2228728.89	0.10
н10	519674.67	2228727.94	0.10
н11	519683.11	2228726.26	0.10
н12	519683.50	2228726.22	0.10
н13	519684.50	2228726.49	0.10
н14	519685.23	2228727.22	0.10
н15	519685.50	2228728.22	0.10
н16	519685.23	2228729.22	0.10
н17	519684.50	2228729.95	0.10
н18	519683.89	2228730.18	0.10
н19	519675.11	2228731.91	0.10
н1	519670.31	2228732.85	0.10

Граница н1 - н1 – земли общего пользования.




Масштаб 1:300

Условные обозначения:



Зоны с особыми условиями использования территории, сведения о которых внесены в ЕГРН



Границы и номер объектов капитального строительства, сведения о которых внесены в ЕГРН



Обозначение характерной точки проектной границы публичного сервитута



Границы и номер земельных участков, сведения о которых внесены в ЕГРН



Граница кадастрового квартала

59:01:4011806

Номер кадастрового квартала



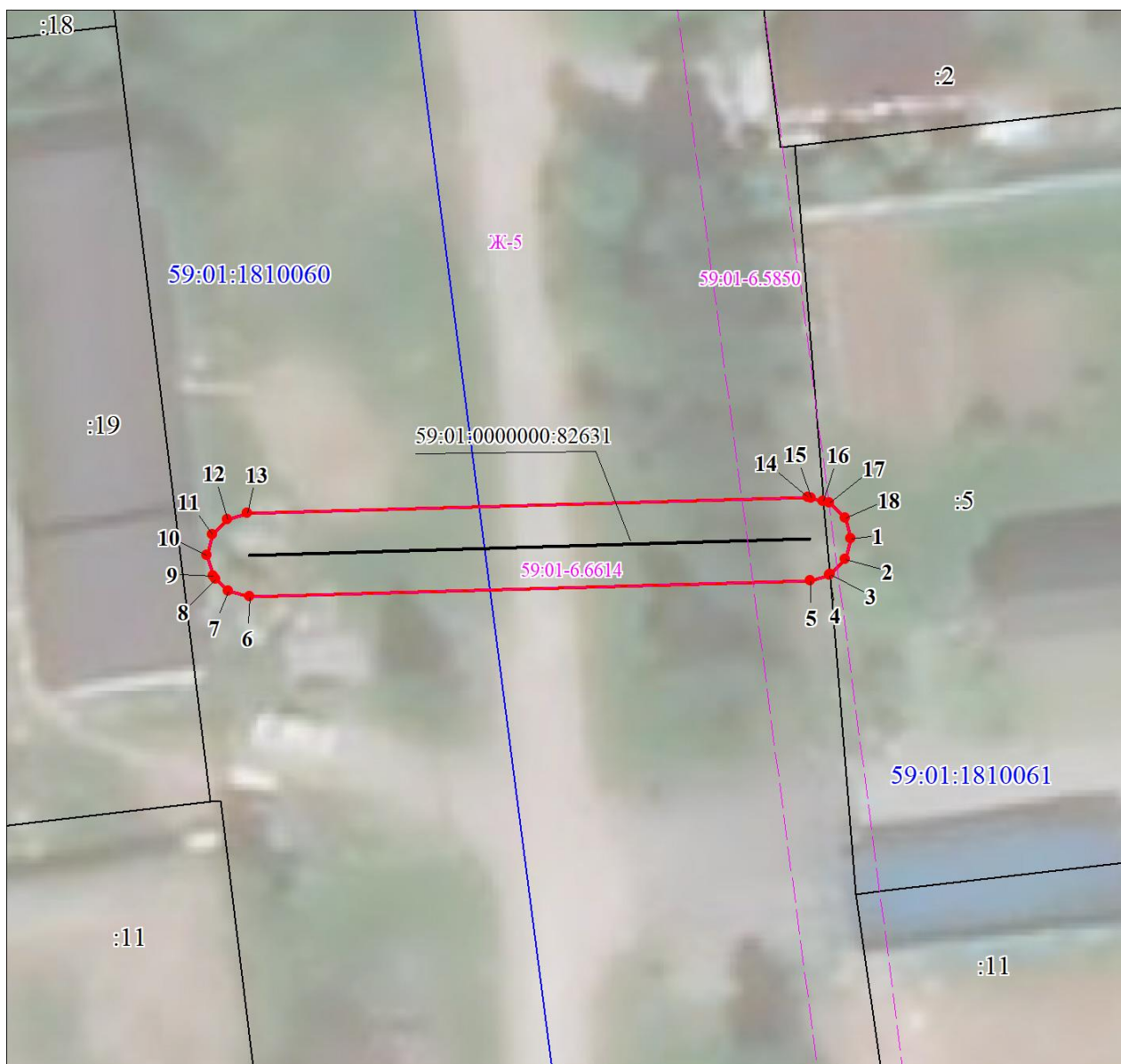
Проектные границы публичного сервитута

Заявитель:

А.К. Порубов

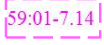






(подпись, расшифровка подписи)

МП (для юридических лиц и индивидуальных предпринимателей)



Масштаб 1:300

Условные обозначения:

-  Зоны с особыми условиями использования территории, сведения о которых внесены в ЕГРН
-  Границы и номер объектов капитального строительства, сведения о которых внесены в ЕГРН
-  Обозначение характерной точки проектной границы публичного сервитута
-  Границы и номер земельных участков, сведения о которых внесены в ЕГРН
-  Граница кадастрового квартала
-  Номер кадастрового квартала
-  Проектные границы публичного сервитута

Заявитель:

А.К. Порубов

(подпись, расшифровка подписи)
МП (для юридических лиц и индивидуальных предпринимателей)

Схема расположения границ публичного сервитута

Объект: газопровод низкого давления до границ земельного участка по адресу: Пермский край, г. Пермь, Мотовилихинский район, ул. 6-я Линия, кад. № 59:01:3211529:172

Местоположение Российская Федерация, Пермский край, г.о.Пермский, г. Пермь, Мотовилихинский р-н, ул.6-я Линия

Площадь земель или части земельного участка: 44 м² (в т.ч. 59:01:3211529:188 = 2,85 м²; 59:01:3211529:187 = 3,12 м²; земли общего пользования = 37,63 м²)

Категория земель: земли населенных пунктов;

Вид разрешенного использования: -

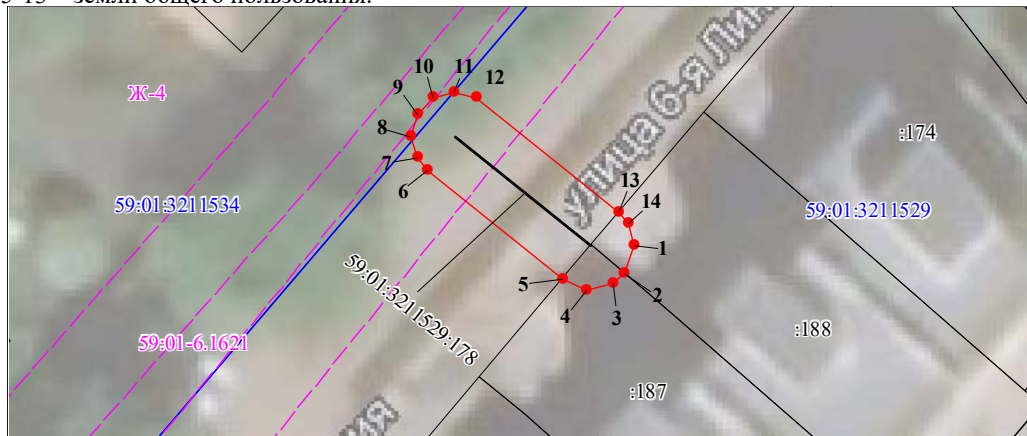
Каталог координат, м
Система координат: МСК-59. зона 2
Метод определения координат - Геодезический

№ точки границы	X	Y	Средняя квадратическая погрешность
1	522628.61	2234895.77	0.10
2	522627.36	2234895.33	0.10
3	522626.88	2234894.77	0.10
4	522626.58	2234893.60	0.10
5	522627.10	2234892.48	0.10
6	522632.09	2234886.35	0.10
7	522632.64	2234885.88	0.10
8	522633.64	2234885.61	0.10
9	522634.64	2234885.88	0.10
10	522635.37	2234886.61	0.10
11	522635.64	2234887.61	0.10
12	522635.37	2234888.61	0.10
13	522630.12	2234895.07	0.10
14	522629.61	2234895.50	0.10
1	522628.61	2234895.77	0.10

Границы 13-2 – земельный участок 59:01:3211529:188;

Границы 2-5 – земельный участок 59:01:3211529:187;

Границы 5-13 – земли общего пользования.



Масштаб 1:300

59:01:7.14

123

n1

1

59:01:4011806

3У1

Зоны с особыми условиями использования территории, сведения о которых внесены в ЕГРН

Границы и номер объектов капитального строительства, сведения о которых внесены в ЕГРН

Обозначение характерной точки проектной границы публичного сервитута

Границы и номер земельных участков, сведения о которых внесены в ЕГРН

Граница кадастрового квартала

Номер кадастрового квартала

Проектные границы публичного сервитута

Заявитель:

А.К. Порубов

(подпись, расшифровка подписи)

МП (для юридических лиц и индивидуальных предпринимателей)

Схема расположения границ публичного сервитута

Объект: Газопровод низкого давления до границы земельного участка по адресу: Пермский край, г. Пермь, Кировский район, улица Фиалковая, дом 11

Местоположение: Пермский край, г. Пермь, Кировский район, ул. Фиалковая

Площадь земель или части земельного участка: 32 м²

Категория земель: земли населенных пунктов;

Вид разрешенного использования: -

Каталог координат, м

Система координат: МСК-59, зона 2

Метод определения координат - Геодезический

№ точки границы	X	Y	Средняя квадратическая погрешность положения характерной точки (Мт), м
н1	522640.93	2218699.47	0.10
н2	522639.93	2218699.20	0.10
н3	522639.20	2218698.47	0.10
н4	522638.93	2218697.47	0.10
н5	522639.20	2218696.47	0.10
н6	522639.93	2218695.74	0.10
н7	522640.73	2218695.48	0.10
н8	522644.02	2218695.22	0.10
н9	522646.11	2218695.45	0.10
н10	522646.89	2218695.71	0.10
н11	522647.62	2218696.44	0.10
н12	522647.89	2218697.44	0.10
н13	522647.62	2218698.44	0.10
н14	522646.89	2218699.17	0.10
н15	522645.89	2218699.44	0.10
н16	522643.78	2218699.22	0.10
н1	522640.93	2218699.47	0.10

Граница н1-н1 – земли общего пользования.




Масштаб 1:300

Условные обозначения:

59:01-7.141


Зоны с особыми условиями использования территории, сведения о которых внесены в ЕГРН



Границы и номер объектов капитального строительства, сведения о которых внесены в ЕГРН



Обозначение характерной точки проектной границы публичного сервитута



Границы и номер земельных участков, сведения о которых внесены в ЕГРН

Граница кадастрового квартала

59:01:4011806

Номер кадастрового квартала



Проектные границы публичного сервитута

Заявитель:

А.К. Порубов

(подпись, расшифровка подписи)

МП (для юридических лиц и индивидуальных предпринимателей)

Схема расположения границ публичного сервитута

Объект: Газопровод низкого давления до границы земельного участка по адресу: Пермский край, г. Пермь, Орджоникидзевский район, ул. Медногорская, 22

Местоположение: Пермский край, г. Пермь, Орджоникидзевский район, ул. Медногорская

Площадь земель или части земельного участка: 30м² (в т.ч. 59:01:2912579 :5 = 5,88 м²; земли общего пользования = 24,37 м²)

Категория земель: земли населенных пунктов;

Вид разрешенного использования: -

Каталог координат, м

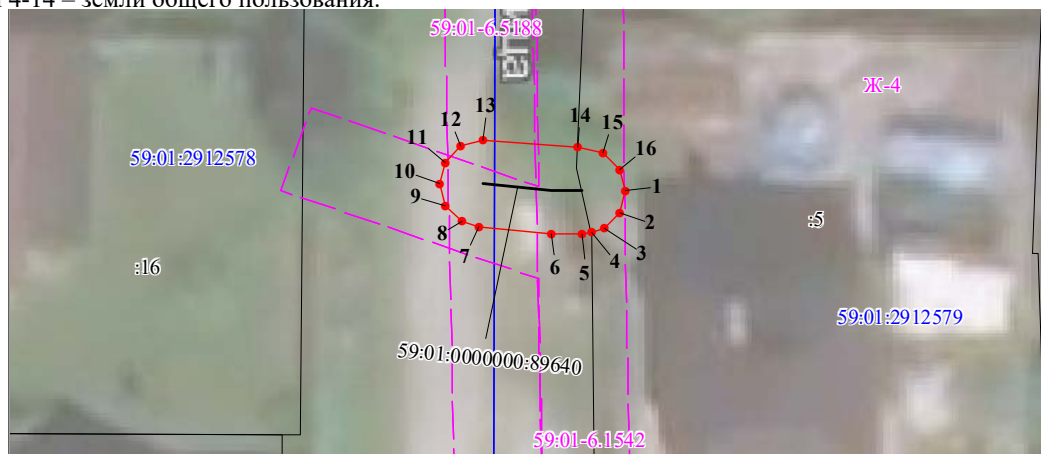
Система координат: МСК-59. зона 2

Метод определения координат - Геодезический

№ точки границы	X	Y	Средняя квадратическая погрешность
1	528994.75	2235088.56	0.10
2	528993.75	2235088.29	0.10
3	528993.02	2235087.56	0.10
4	528992.86	2235086.97	0.10
5	528992.75	2235086.56	0.10
6	528992.77	2235085.13	0.10
7	528993.09	2235081.84	0.10
8	528993.35	2235081.04	0.10
9	528994.08	2235080.31	0.10
10	528995.08	2235080.04	0.10
11	528996.08	2235080.31	0.10
12	528996.81	2235081.04	0.10
13	528997.08	2235082.04	0.10
14	528996.75	2235086.42	0.10
15	528996.48	2235087.56	0.10
16	528995.75	2235088.29	0.10
1	528994.75	2235088.56	0.10

Границы 14-4 – земельный участок 59:01:2912579 :5;

Границы 4-14 – земли общего пользования.



Масштаб 1:300

59:01:7.14

123

н1

1

59:01:4011806

3У1

Зоны с особыми условиями использования территории, сведения о которых внесены в ЕГРН

Границы и номер объектов капитального строительства, сведения о которых внесены в ЕГРН

Обозначение характерной точки проектной границы публичного сервитута

Границы и номер земельных участков, сведения о которых внесены в ЕГРН

Граница кадастрового квартала

Номер кадастрового квартала

Проектные границы публичного сервитута

Заявитель:

А.К. Порубов

(подпись, расшифровка подписи)

МП (для юридических лиц и индивидуальных предпринимателей)

Схема расположения границ публичного сервитута для эксплуатации объекта электросетевого хозяйства КЛ 6 кВ от ПС «Мост» до т.1 ф. Буторина (через КС-1, 2-7, ЛК-1,2-6), КЛ 6 кВ от ПС «Мост» до т.2 ф. Каландр (через КС-1, 2-7, ЛК-1,2-6)

(наименование объекта)
План границ объекта



Используемые условные знаки и обозначения:

Масштаб 1:2000

- | | | | |
|---------------|---|-------|---|
| ● 1 | - обозначение характерной точки границы устанавливаемого публичного сервитута | □ 123 | - кадастровый номер земельного участка |
| — | - границы земельных участков, попадающих в зону публичного сервитута | □ 124 | - кадастровый номер квартала |
| — | - граница кадастрового квартала | □ 125 | - граница устанавливаемого публичного сервитута |
| 50:01:0210331 | - номер кадастрового квартала | □ 126 | - ось линии, контур объекта |
| 123 | - кадастровый номер земельного участка | □ 127 | - наименование населенного пункта |

**Схема расположения границ публичного сервитута
для эксплуатации объекта электросетевого хозяйства
Электросетевой комплекс «Крым» (КЛ-0,4 кВ от ТП-1704)
(наименование объекта)**



Масштаб 1:500

Используемые условные знаки и обозначения:

 1	- обозначение характерной точки границы устанавливаемого публичного сервитута		- граница устанавливаемого публичного сервитута
	- границы земельных участков, попадающих в зону публичного сервитута		- наименование населенного пункта
	- граница кадастрового квартала		- ось линии, контур объекта
 59:01:4413664	- номер кадастрового квартала		

Схема расположения границ публичного сервитута

Объект: Газопровод низкого давления до границ земельного участка по адресу: Пермский край, г. Пермь, Мотовилихинский район, улица Стольников, 88

Местоположение: Пермский край, г. Пермь, Мотовилихинский район, ул. Стольников

Площадь земель или части земельного участка: 35 м² (в т.ч. 59:01:4011337:37 = 2.14 м², земли общего пользования = 33.16 м²)

Категория земель: земли населенных пунктов;

Вид разрешенного использования: -

Каталог координат, м

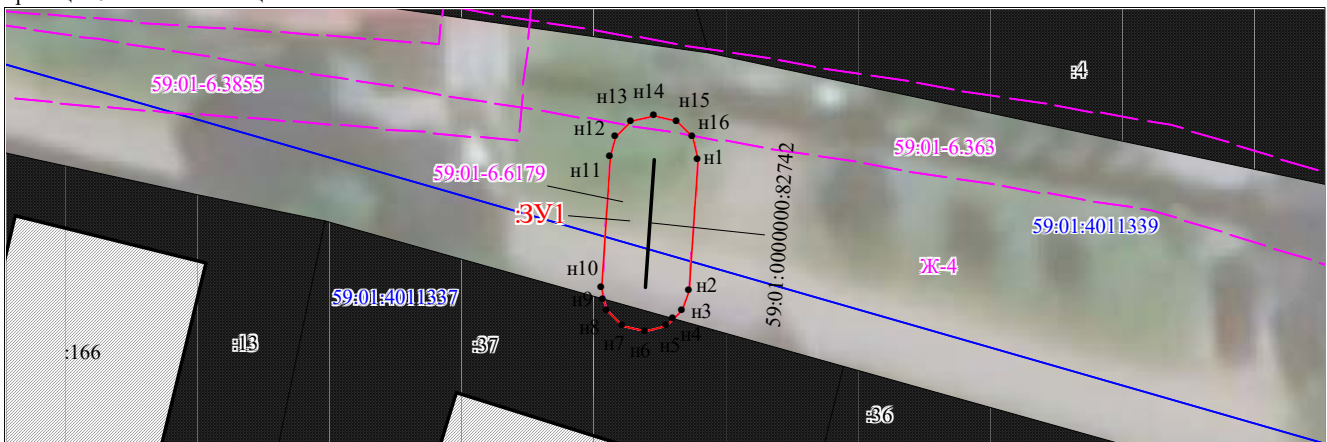
Система координат: МСК-59, зона 2

Метод определения координат - Геодезический

№ точки границы	X	Y	Средняя квадратическая погрешность положения характерной точки (Mt), м
н1	521320.88	2238188.25	0.10
н2	521314.91	2238187.79	0.10
н3	521314.07	2238187.53	0.10
н4	521313.63	2238187.09	0.10
н5	521313.34	2238186.80	0.10
н6	521313.07	2238185.80	0.10
н7	521313.34	2238184.80	0.10
н8	521314.07	2238184.07	0.10
н9	521314.50	2238183.95	0.10
н10	521315.07	2238183.80	0.10
н11	521321.03	2238184.25	0.10
н12	521321.88	2238184.52	0.10
н13	521322.61	2238185.25	0.10
н14	521322.88	2238186.25	0.10
н15	521322.61	2238187.25	0.10
н16	521321.88	2238187.98	0.10
н1	521320.88	2238188.25	0.10

Граница н4-н9 – земельный участок с кадастровым номером 59:01:4011337:37;

Граница н9-н4 – земли общего пользования.



Масштаб 1:300

Условные обозначения:

- 59:01-7.14 Зоны с особыми условиями использования территории, сведения о которых внесены в ЕГРН
- 123 Границы и номер объектов капитального строительства, сведения о которых внесены в ЕГРН
- н1 Обозначение характерной точки проектной границы публичного сервитута
- 1 Границы и номер земельных участков, сведения о которых внесены в ЕГРН
- Граница кадастрового квартала
- 59:01:4011806 Номер кадастрового квартала
- ЗУ1 Проектные границы публичного сервитута

Заявитель:

А.К. Порубов

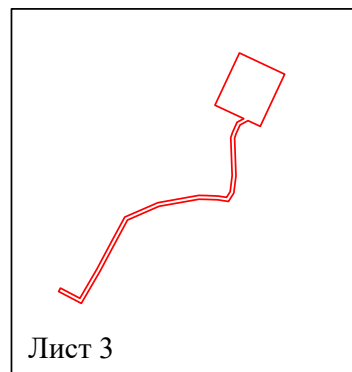
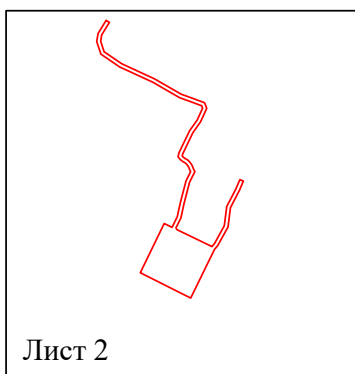
(подпись, расшифровка подписи)
МП (для юридических лиц и индивидуальных предпринимателей)

**Схема расположения границ публичного сервитута
для эксплуатации объекта электросетевого хозяйства**

Электросетевой комплекс Подстанция 110/35/6кВ «Балмошная» (КЛ 0,4 кВ от КТП 2248, КЛ 0,4 кВ от ТП 2158, ТП 2158, КТП 2248)


(наименование объекта)

Обзорная схема границ объекта



Лист 1 из 3

Условные обозначения:

 - граница устанавливаемой зоны публичного сервитута

**Схема расположения границ публичного сервитута
для эксплуатации объекта электросетевого хозяйства
Электросетевой комплекс Подстанция 110/35/6кВ «Балмошная» (КЛ 0,4 кВ от КТП
2248, КЛ 0,4 кВ от ТП 2158, ТП 2158, КТП 2248)
(наименование объекта)**



Масштаб 1:1000

Лист 2 из 3

Используемые условные знаки и обозначения:

1	- обозначение характерной точки границы устанавливаемого публичного сервитута		- граница устанавливаемого публичного сервитута
	- границы земельных участков, попадающих в зону публичного сервитута		- наименование населенного пункта
	- граница кадастрового квартала		- ось линии, контур объекта
59:01:4413664	- номер кадастрового квартала		

**Схема расположения границ публичного сервитута
для эксплуатации объекта электросетевого хозяйства
Электросетевой комплекс Подстанция 110/35/6кВ «Балмошная» (КЛ 0,4 кВ от КТП
2248, КЛ 0,4 кВ от ТП 2158, ТП 2158, КТП 2248)
(наименование объекта)**



Масштаб 1:1000

Лист 3 из 3

Используемые условные знаки и обозначения:

- | | | | |
|---|---|--|---|
| 1 | - обозначение характерной точки границы устанавливаемого публичного сервитута | | - граница устанавливаемого публичного сервитута |
| | - границы земельных участков, попадающих в зону публичного сервитута | | - наименование населенного пункта |
| | - граница кадастрового квартала | | - ось линии, контур объекта |
| | 59:01:4413664 | | - номер кадастрового квартала |

Схема расположения границ публичного сервитута

Объект: Газопровод низкого давления до границы земельного участка по адресу: Пермский край, г. Пермь, Ленинский район, улица Торфяная, дом 24

Местоположение: Пермский край, г. Пермь, Ленинский район, улица Торфяная

Площадь земель или части земельного участка: 17м² (в т.ч. 59:01:2018010:35 = 5.05м², земли общего пользования = 12.24м²)

Категория земель: земли населенных пунктов;

Вид разрешенного использования: -

Каталог координат, м

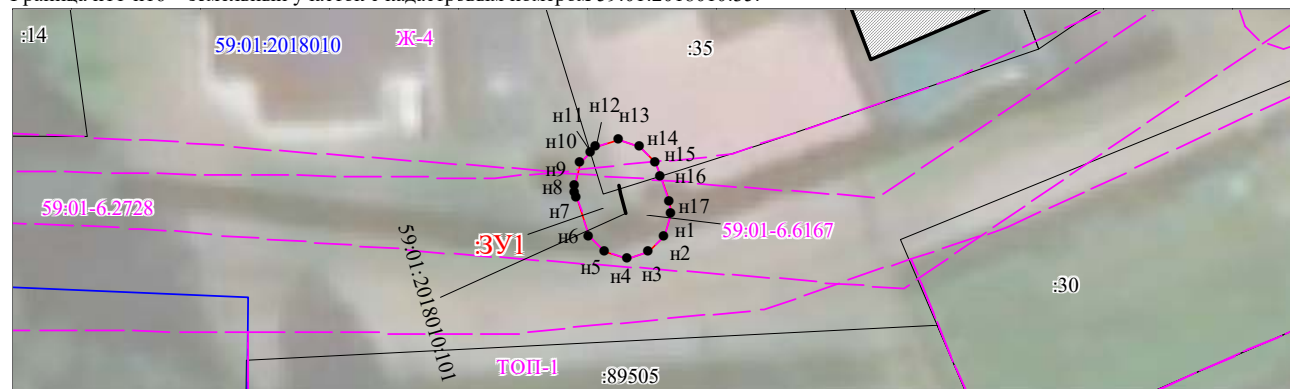
Система координат: МСК-59, зона 2

Метод определения координат - Геодезический

№ точки границы	X	Y	Средняя квадратическая погрешность положения характерной точки (Mt), м
н1	520250.78	2231189.92	0.10
н2	520249.78	2231189.65	0.10
н3	520249.05	2231188.92	0.10
н4	520248.78	2231187.92	0.10
н5	520249.05	2231186.92	0.10
н6	520249.78	2231186.19	0.10
н7	520251.45	2231185.63	0.10
н8	520251.72	2231185.59	0.10
н9	520252.05	2231185.54	0.10
н10	520253.05	2231185.81	0.10
н11	520253.51	2231186.27	0.10
н12	520253.78	2231186.54	0.10
н13	520254.05	2231187.54	0.10
н14	520253.78	2231188.54	0.10
н15	520253.05	2231189.27	0.10
н16	520252.40	2231189.49	0.10
н17	520251.34	2231189.84	0.10
н1	520250.78	2231189.92	0.10

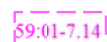
Граница н16-н11 – земли общего пользования;

Граница н11-н16 – земельный участок с кадастровым номером 59:01:2018010:35.



Масштаб 1:300

Условные обозначения:



Зоны с особыми условиями использования территории, сведения о которых внесены в ЕГРН



Границы и номер объектов капитального строительства, сведения о которых внесены в ЕГРН



Обозначение характерной точки проектной границы публичного сервитута



Границы и номер земельных участков, сведения о которых внесены в ЕГРН



Граница кадастрового квартала

59:01:4011806

Номер кадастрового квартала



Проектные границы публичного сервитута

Заявитель:

А.К. Порубов

(подпись, расшифровка подписи)


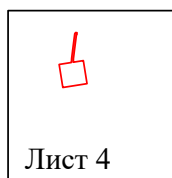
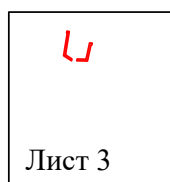
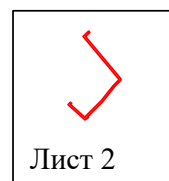
МП (для юридических лиц и индивидуальных предпринимателей)

**Схема расположения границ публичного сервитута
для эксплуатации объекта электросетевого хозяйства**

Электросетевой комплекс Подстанция 110/35/6 кВ «Суханки» (КЛ 0,4кВ: от ТП 6150, от ТП 6145, от ТП 6068, от ТП 6446, ТП 6150)


(наименование объекта)

Обзорная схема границ объекта

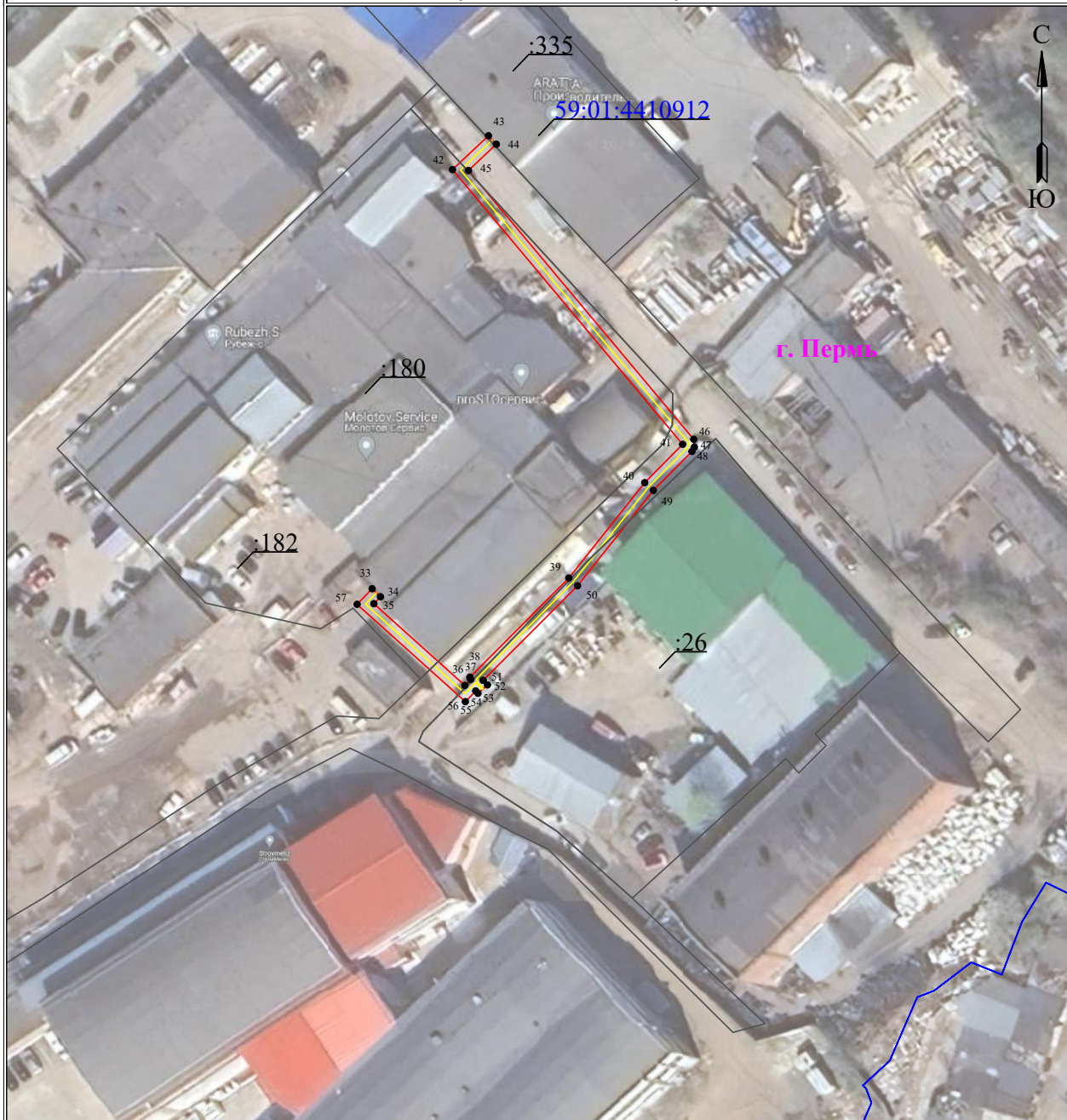


Лист 1 из 5

Условные обозначения:

 - граница устанавливаемой зоны публичного сервитута








**Схема расположения границ публичного сервитута
для эксплуатации объекта электросетевого хозяйства
Электросетевой комплекс Подстанция 110/35/6 кВ «Суханки» (КЛ 0,4кВ: от ТП
6150, от ТП 6145, от ТП 6068, от ТП 6446, ТП 6150)
(наименование объекта)**



Масштаб 1:1000

Лист 2 из 5

Используемые условные знаки и обозначения:

- | | | | |
|---|---|--|---|
|  ● 1 | - обозначение характерной точки границы устанавливаемого публичного сервитута |  — | - граница устанавливаемого публичного сервитута |
|  - - - | - границы земельных участков, попадающих в зону публичного сервитута |  г. Пермь | - наименование населенного пункта |
|  — | - граница кадастрового квартала |  — | - ось линии, контур объекта |
|  59:01:4413664 | - номер кадастрового квартала | | |

**Схема расположения границ публичного сервитута
для эксплуатации объекта электросетевого хозяйства
Электросетевой комплекс Подстанция 110/35/6 кВ «Суханки» (КЛ 0,4кВ: от ТП
6150, от ТП 6145, от ТП 6068, от ТП 6446, ТП 6150)
(наименование объекта)**



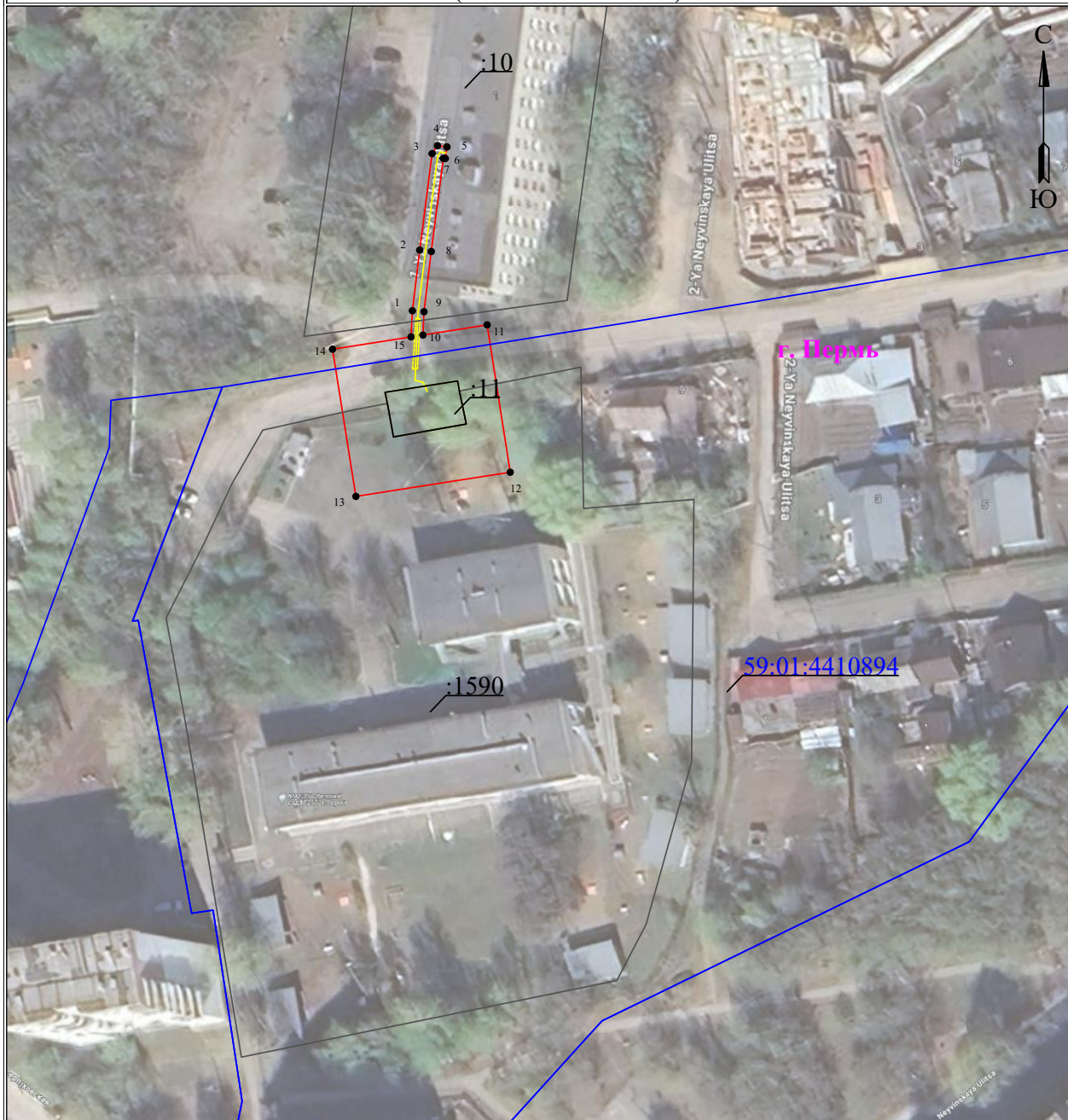
Масштаб 1:1000

Лист 3 из 5

Используемые условные знаки и обозначения:

1	- обозначение характерной точки границы устанавливаемого публичного сервитута		- граница устанавливаемого публичного сервитута
	- границы земельных участков, попадающих в зону публичного сервитута		- наименование населенного пункта
	- граница кадастрового квартала		- ось линии, контур объекта
	59:01:4413664		- номер кадастрового квартала

**Схема расположения границ публичного сервитута
для эксплуатации объекта электросетевого хозяйства
Электросетевой комплекс Подстанция 110/35/6 кВ «Суханки» (КЛ 0,4кВ: от ТП
6150, от ТП 6145, от ТП 6068, от ТП 6446, ТП 6150)
(наименование объекта)**



Масштаб 1:1000

Лист 4 из 5

Используемые условные знаки и обозначения:

- | | | | |
|---|---|--|---|
|  ● 1 | - обозначение характерной точки границы устанавливаемого публичного сервитута |  — | - граница устанавливаемого публичного сервитута |
|  — | - границы земельных участков, попадающих в зону публичного сервитута |  г. Пермь | - наименование населенного пункта |
|  — | - граница кадастрового квартала |  — | - ось линии, контур объекта |
|  59:01:4413664 | - номер кадастрового квартала | | |

**Схема расположения границ публичного сервитута
для эксплуатации объекта электросетевого хозяйства
Электросетевой комплекс Подстанция 110/35/6 кВ «Суханки» (КЛ 0,4кВ: от ТП
6150, от ТП 6145, от ТП 6068, от ТП 6446, ТП 6150)
(наименование объекта)**



Масштаб 1:1000

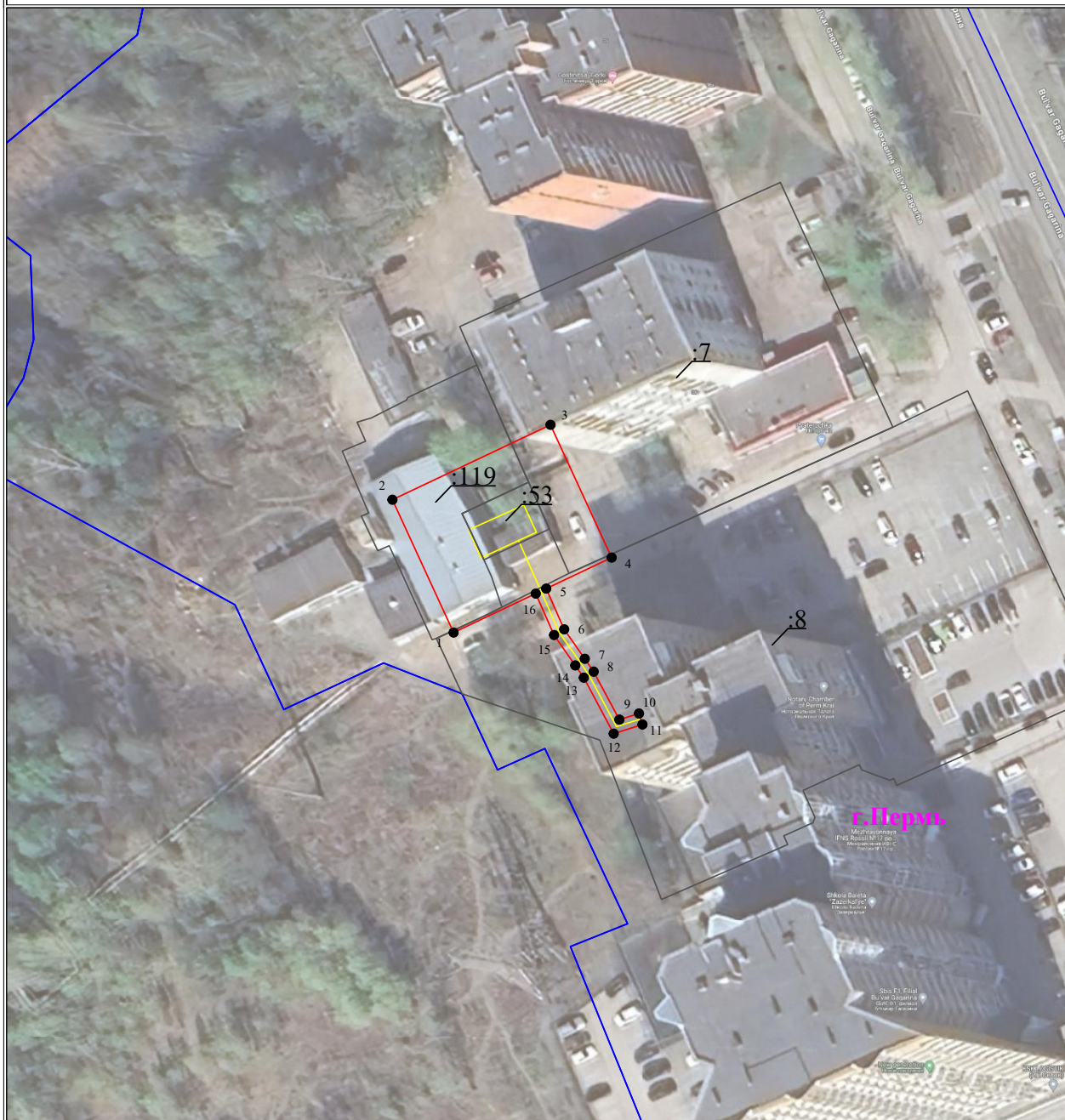
Лист 5 из 5

Используемые условные знаки и обозначения:

 1	- обозначение характерной точки границы устанавливаемого публичного сервитута	 -	- граница устанавливаемого публичного сервитута
	- границы земельных участков, попадающих в зону публичного сервитута	 с. Пермь	- наименование населенного пункта
	- граница кадастрового квартала		- ось линии, контур объекта
 59:01:4413664	- номер кадастрового квартала		

**Схема расположения границ публичного сервитута
для эксплуатации объекта электросетевого хозяйства
«Электросетевой комплекс Подстанция 35/6 кВ «Телецентр» (КЛ 0,4кВ от ТП-2162, ТП-2162)»
(наименование объекта)**

План границ объекта



Масштаб 1:1000

Используемые условные знаки и обозначения:



 1	- обозначение характерной точки границы устанавливаемого публичного сервитута		- граница устанавливаемого публичного сервитута
	- границы земельных участков, попадающих в зону публичного сервитута		- наименование населенного пункта
	- граница кадастрового квартала		- ось линии, контур объекта
	59:01:4413664 - номер кадастрового квартала		

Схема расположения границ публичного сервитута

Объект: Газопровод низкого давления до границы земельного участка по адресу: Пермский край, г. Пермь, Кировский район, улица Золотистая, дом 26

Местоположение: Пермский край, г. Пермь, Кировский район, улица Золотистая

Площадь земель или части земельного участка: 27м² (в т.ч. 59:01:0000000:900 = 3.54м², земли общего пользования = 23.21м²)

Категория земель: земли населенных пунктов;

Вид разрешенного использования: -

Каталог координат, м

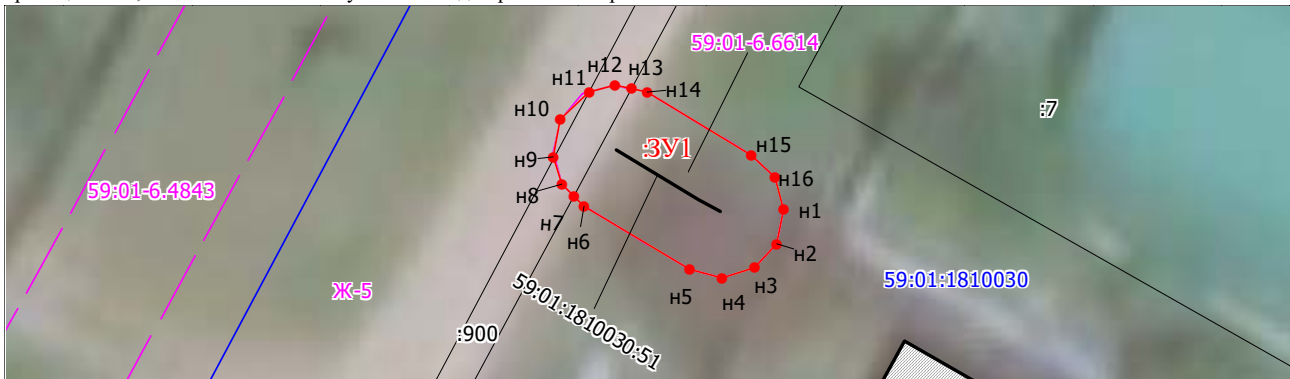
Система координат: МСК-59, зона 2

Метод определения координат - Геодезический

№ точки границы	X	Y	Средняя квадратическая погрешность положения характерной точки (Мп), м
н1	523171.15	2218494.02	0.10
н2	523170.15	2218493.75	0.10
н3	523169.42	2218493.02	0.10
н4	523169.15	2218492.02	0.10
н5	523169.42	2218491.02	0.10
н6	523171.40	2218487.81	0.10
н7	523171.75	2218487.47	0.10
н8	523172.10	2218487.13	0.10
н9	523172.95	2218486.90	0.10
н10	523174.10	2218487.13	0.10
н11	523174.88	2218488.03	0.10
н12	523175.10	2218488.86	0.10
н13	523174.96	2218489.38	0.10
н14	523174.83	2218489.86	0.10
н15	523172.86	2218493.05	0.10
н16	523172.15	2218493.75	0.10
н1	523171.15	2218494.02	0.10

Граница н9-н11, н13-н7 – земли общего пользования;

Граница н7-н9, н11-н14 – земельный участок с кадастровым номером 59:01:0000000:900.



Масштаб 1:200

Условные обозначения:

	Зоны с особыми условиями использования территории, сведения о которых внесены в ЕГРН
	Границы и номер объектов капитального строительства, сведения о которых внесены в ЕГРН
	Обозначение характерной точки проектной границы публичного сервитута
	Границы и номер земельных участков, сведения о которых внесены в ЕГРН
	Граница кадастрового квартала
59:01:4011806	Номер кадастрового квартала
	Проектные границы публичного сервитута

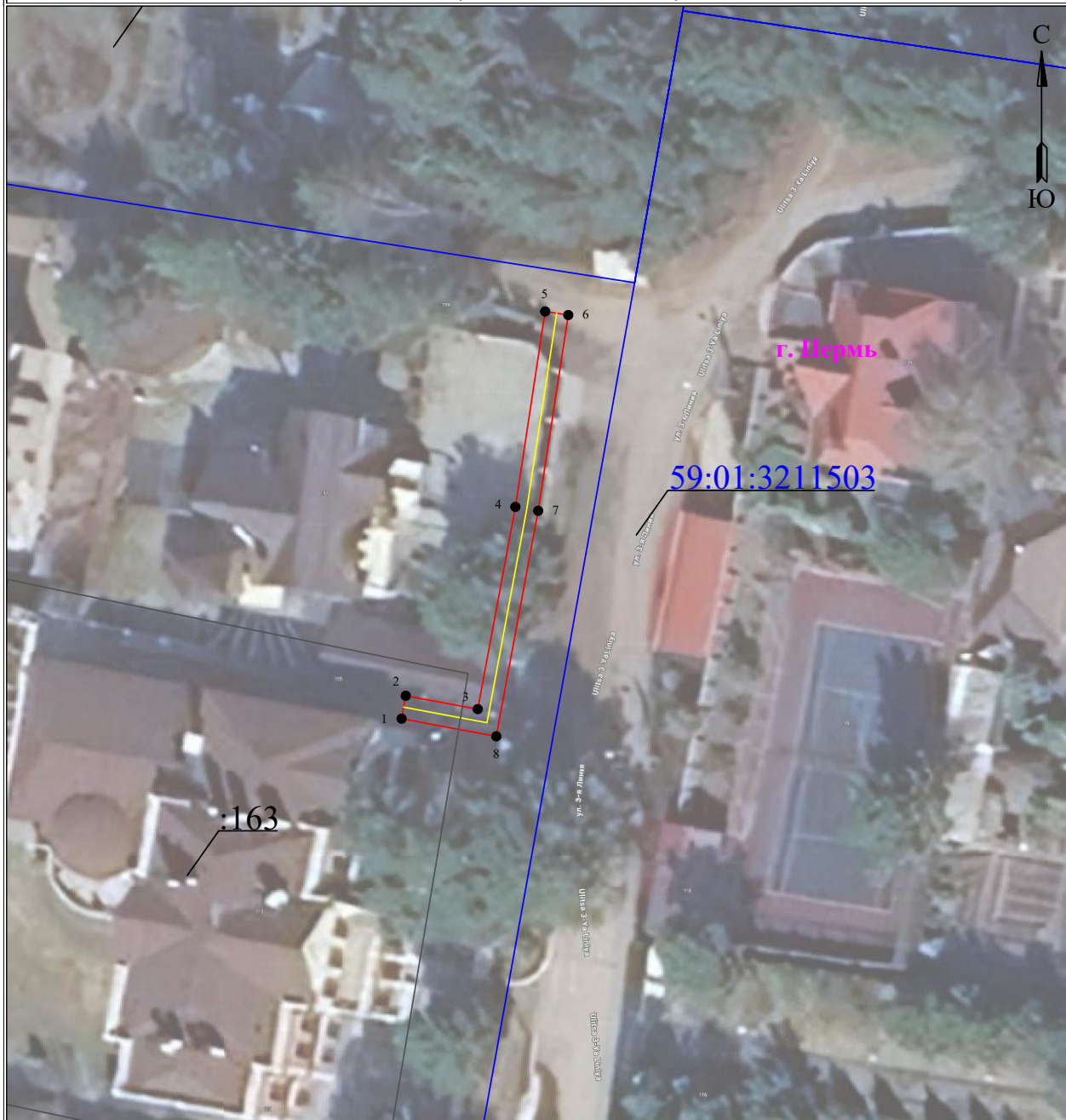
Заявитель:

А.К. Порубов

(подпись, расшифровка подписи)

МП (для юридических лиц и индивидуальных предпринимателей)

**Схема расположения границ публичного сервитута
для эксплуатации объекта электросетевого хозяйства
Электросетевой комплекс Подстанция 35/6 кВ «Гайва» (КЛ 0,4кВ от КТП 4526)
(наименование объекта)**



Масштаб 1:500

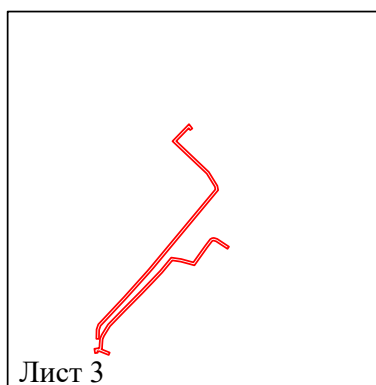
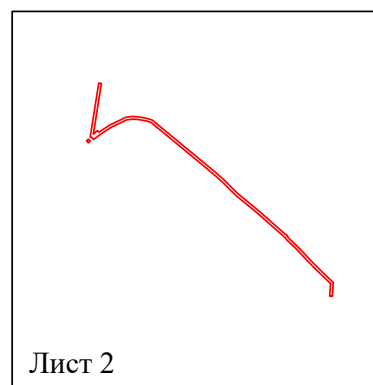
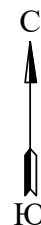
Используемые условные знаки и обозначения:

- | | | | |
|---|---|--|---|
| 1 | - обозначение характерной точки границы устанавливаемого публичного сервитута | | - граница устанавливаемого публичного сервитута |
| | - границы земельных участков, попадающих в зону публичного сервитута | | - наименование населенного пункта |
| | - граница кадастрового квартала | | - ось линии, контур объекта |
| | 59:01:4413664 | | - номер кадастрового квартала |

**Схема расположения границ публичного сервитута
для эксплуатации объекта электросетевого хозяйства**


**«Электросетевой комплекс Подстанция 35/6кВ «Лесозаводская» (КЛ 0,4 кВ
от ТП-4512, КЛ 0,4 кВ от ТП-4429)»**
(наименование объекта)

Обзорная схема границ объекта



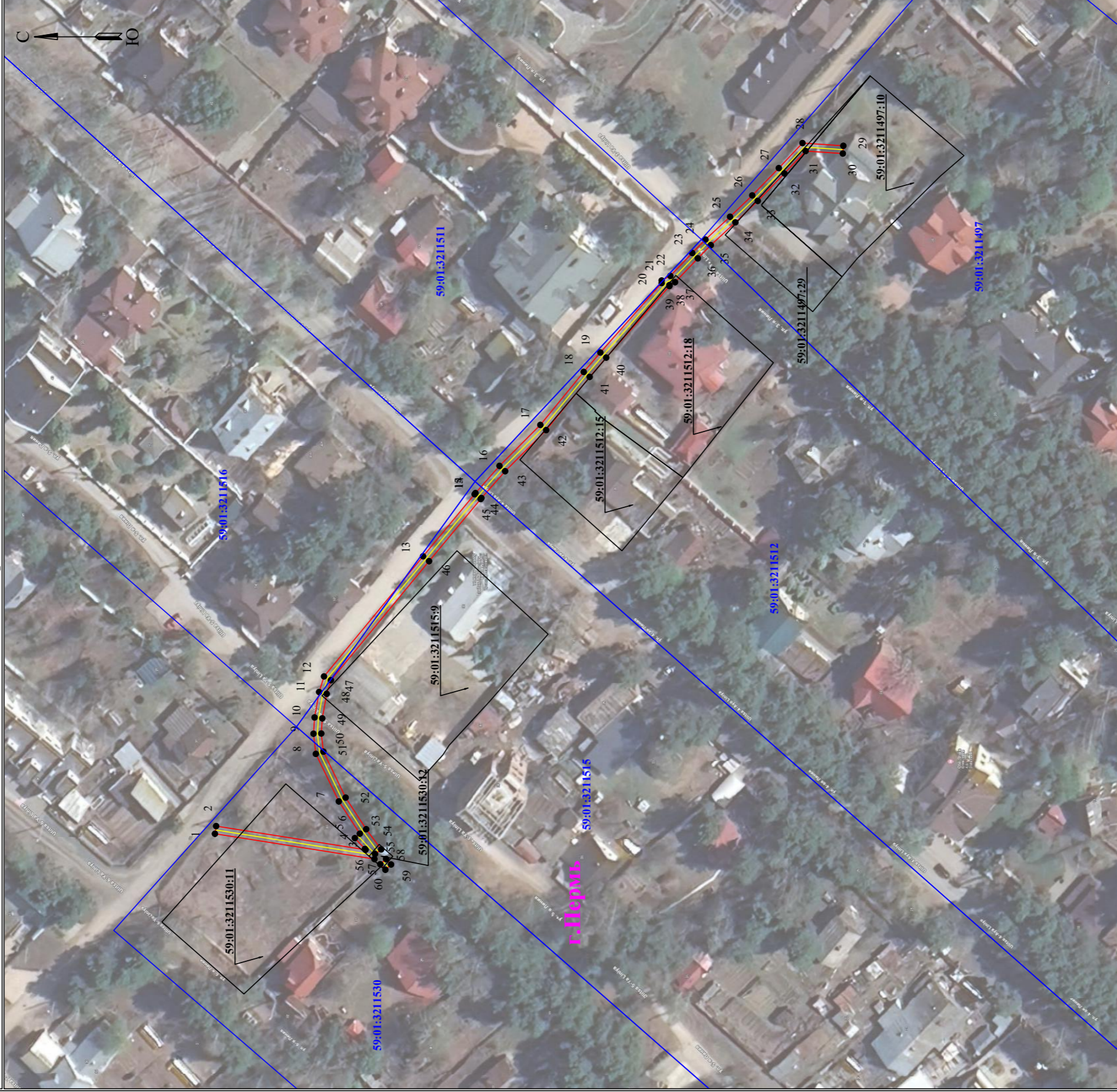
Лист 1 из 3

Условные обозначения:

 - граница устанавливаемой
зоны публичного сервитута

**Схема расположения границ публичного сервитута
для эксплуатации объекта электросетевого хозяйства
«Электросетевой комплекс Подстанция 35/6кВ «Лесозаводская» (КЛ 0,4 кВ от ТП-4512, КЛ 0,4 кВ от ТП-4429)»
(наименование объекта)**

План границ объекта



Масштаб 1:1000
Лист 2 из 3

Используемые условные знаки и обозначения:

- | | | | |
|--------------|---|----------|---|
| ● 1 | - обозначение характерной точки границы устанавливаемого публичного сервитута | — | - граница устанавливаемого публичного сервитута |
| — | - границы земельных участков, попадающих в зону публичного сервитута | с. Пермь | - наименование населенного пункта |
| — | - граница кадастрового квартала | — | - ось линии, контур объекта |
| 59:01:411564 | - номер кадастрового квартала | | |

**Схема расположения границ публичного сервитута
для эксплуатации объекта электросетевого хозяйства
«Электросетевой комплекс Подстанция 35/6кВ «Лесозаводская» (КЛ 0,4 кВ от ТП-4512, КЛ 0,4 кВ от ТП-4429)»**

(наименование объекта)

План границ объекта



Используемые условные знаки и обозначения:

- | | | | |
|--------------|---|----------|---|
| • 1 | - обозначение характерной точки границы устанавливаемого публичного сервитута | — | - граница устанавливаемого публичного сервитута |
| — | - границы земельных участков, попадающих в зону публичного сервитута | г. Пермь | - наименование населенного пункта |
| — | - граница кадастрового квартала | — | - ось линии, контур объекта |
| 59:01:413664 | - номер кадастрового квартала | | |

Масштаб 1:1000

Лист 3 из 3

**Схема расположения границ публичного сервитута
для эксплуатации объекта электросетевого хозяйства**

**Электросетевой комплекс Подстанция 110/6 кВ «Северная» (КЛ 0,4кВ от
КТП-4350, КЛ 0,4кВ от ТП-4351, КЛ 0,4кВ от ТП-4359)**


(наименование объекта)

Обзорная схема границ объекта

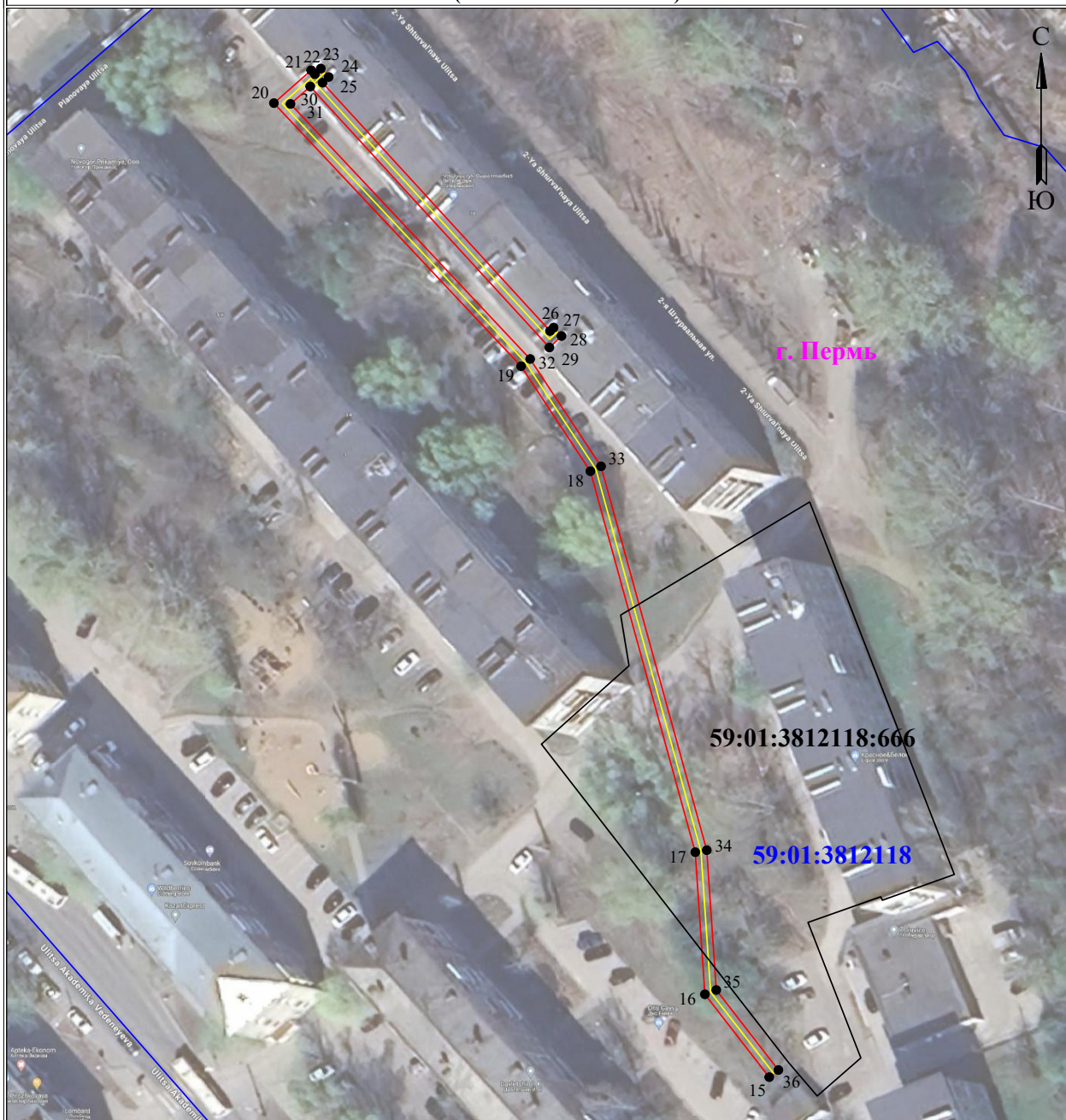


Лист 1 из 5

Условные обозначения:

 - граница устанавливаемой зоны публичного сервитута








**Схема расположения границ публичного сервитута
для эксплуатации объекта электросетевого хозяйства
Электросетевой комплекс Подстанция 110/6 кВ «Северная» (КЛ 0,4кВ от
КТП-4350, КЛ 0,4кВ от ТП-4351, КЛ 0,4кВ от ТП-4359)
(наименование объекта)**



Используемые условные знаки и обозначения:

Масштаб 1:1000

Лист 2 из 5

- | | | | |
|---|---|---|---|
|  1 | - обозначение характерной точки границы устанавливаемого публичного сервитута |  | - граница устанавливаемого публичного сервитута |
|  | - границы земельных участков, попадающих в зону публичного сервитута |  | - наименование населенного пункта |
|  | - граница кадастрового квартала |  | - ось линии, контур объекта |
|  59:01:4413664 | - номер кадастрового квартала | | |

**Схема расположения границ публичного сервитута
для эксплуатации объекта электросетевого хозяйства
Электросетевой комплекс Подстанция 110/6 кВ «Северная» (КЛ 0,4кВ от
КТП-4350, КЛ 0,4кВ от ТП-4351, КЛ 0,4кВ от ТП-4359)
(наименование объекта)**



Используемые условные знаки и обозначения:

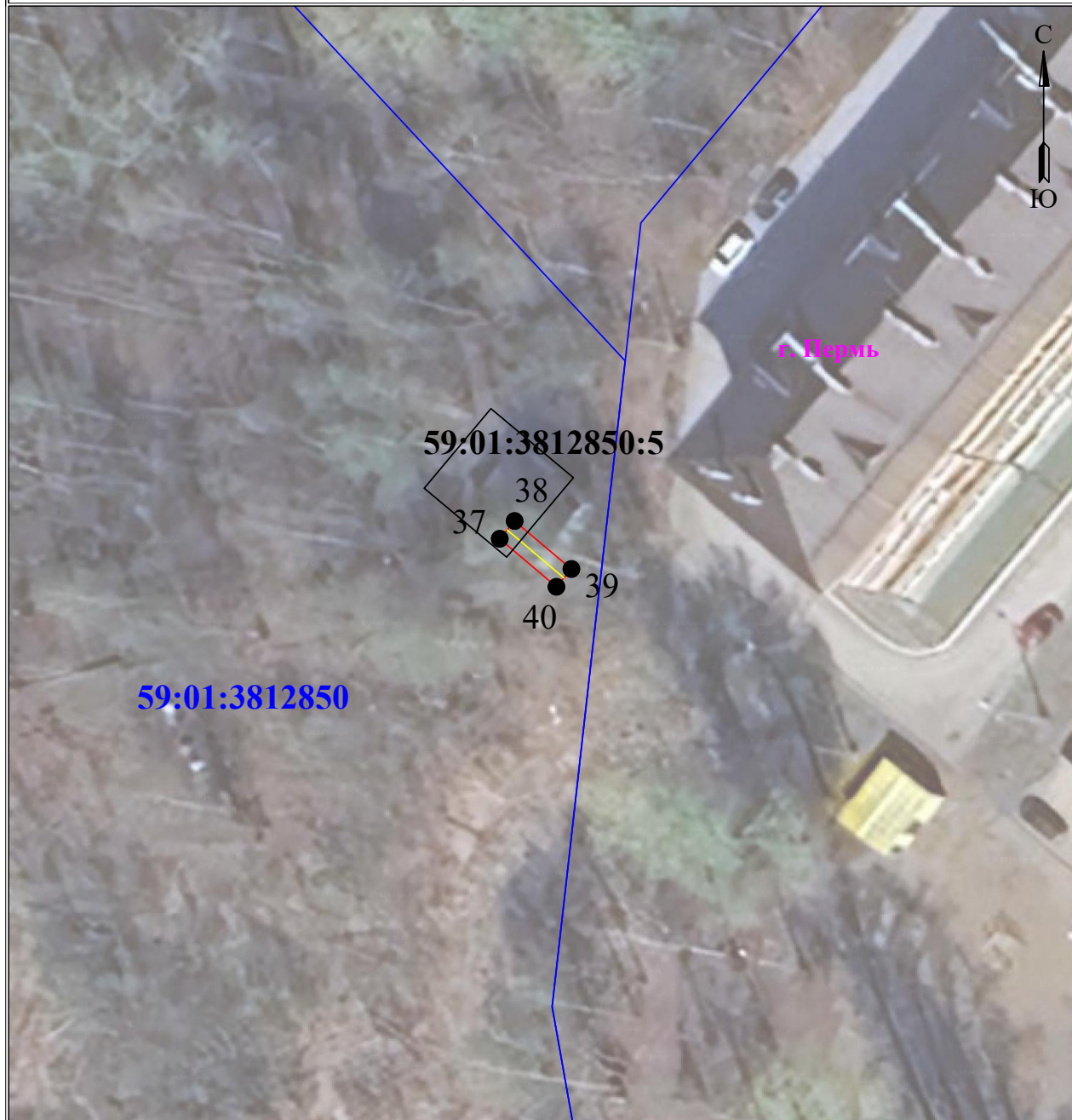
Масштаб 1:500

Лист 3 из 5

- 1 - обозначение характерной точки границы устанавливаемого публичного сервитута
- - границы земельных участков, попадающих в зону публичного сервитута
- - граница кадастрового квартала
- 59:01:4413664 - номер кадастрового квартала

- - граница устанавливаемого публичного сервитута
- г. Пермь - наименование населенного пункта
- - ось линии, контур объекта

**Схема расположения границ публичного сервитута
для эксплуатации объекта электросетевого хозяйства
Электросетевой комплекс Подстанция 110/6 кВ «Северная» (КЛ 0,4кВ от
КТП-4350, КЛ 0,4кВ от ТП-4351, КЛ 0,4кВ от ТП-4359)
(наименование объекта)**



Используемые условные знаки и обозначения:

Масштаб 1:500

Лист 4 из 5

 1	- обозначение характерной точки границы устанавливаемого публичного сервитута		- граница устанавливаемого публичного сервитута
	- границы земельных участков, попадающих в зону публичного сервитута		- наименование населенного пункта
	- граница кадастрового квартала		- ось линии, контур объекта
 59:01:4413664	- номер кадастрового квартала		

**Схема расположения границ публичного сервитута
для эксплуатации объекта электросетевого хозяйства
Электросетевой комплекс Подстанция 110/6 кВ «Северная» (КЛ 0,4кВ от
КТП-4350, КЛ 0,4кВ от ТП-4351, КЛ 0,4кВ от ТП-4359)
(наименование объекта)**



Используемые условные знаки и обозначения:

Масштаб 1:1000

Лист 5 из 5

- | | | | |
|---|---|--|---|
|  1 | - обозначение характерной точки границы устанавливаемого публичного сервитута |  | - граница устанавливаемого публичного сервитута |
|  | - границы земельных участков, попадающих в зону публичного сервитута |  г. Пермь | - наименование населенного пункта |
|  | - граница кадастрового квартала |  | - ось линии, контур объекта |
|  59:01:4413664 | - номер кадастрового квартала | | |

**Схема расположения границ публичного сервитута
для эксплуатации объекта электросетевого хозяйства
«Электросетевой комплекс Подстанция 35/6кВ «Пролетарская» (КЛ 0,4 кВ от ТП-1688, КЛ 0,4 кВ от ТП-1697)»
(наименование объекта)**

План границ объекта



Масштаб 1:1000

Используемые условные знаки и обозначения:

- | | | | |
|---------------|---|---|---|
| ● 1 | - обозначение характерной точки границы устанавливаемого публичного сервитута | — | - граница устанавливаемого публичного сервитута |
| — | - границы земельных участков, находящихся в зоне публичного сервитута | — | - наименование населенного пункта |
| — | - граница кадастрового квартала | — | - ось линии, контур объекта |
| 59:01:1710769 | - номер кадастрового квартала | | |

**Схема расположения границ публичного сервитута
для эксплуатации объекта электросетевого хозяйства**

**«Электросетевой комплекс Подстанция 110/35/6 кВ «Окуловская» (КЛ
0,4 кВ от ТП-1542, КЛ 0,4 кВ от РП-20)»**

(наименование объекта)

Обзорная схема границ объекта




Лист 2

Лист 3

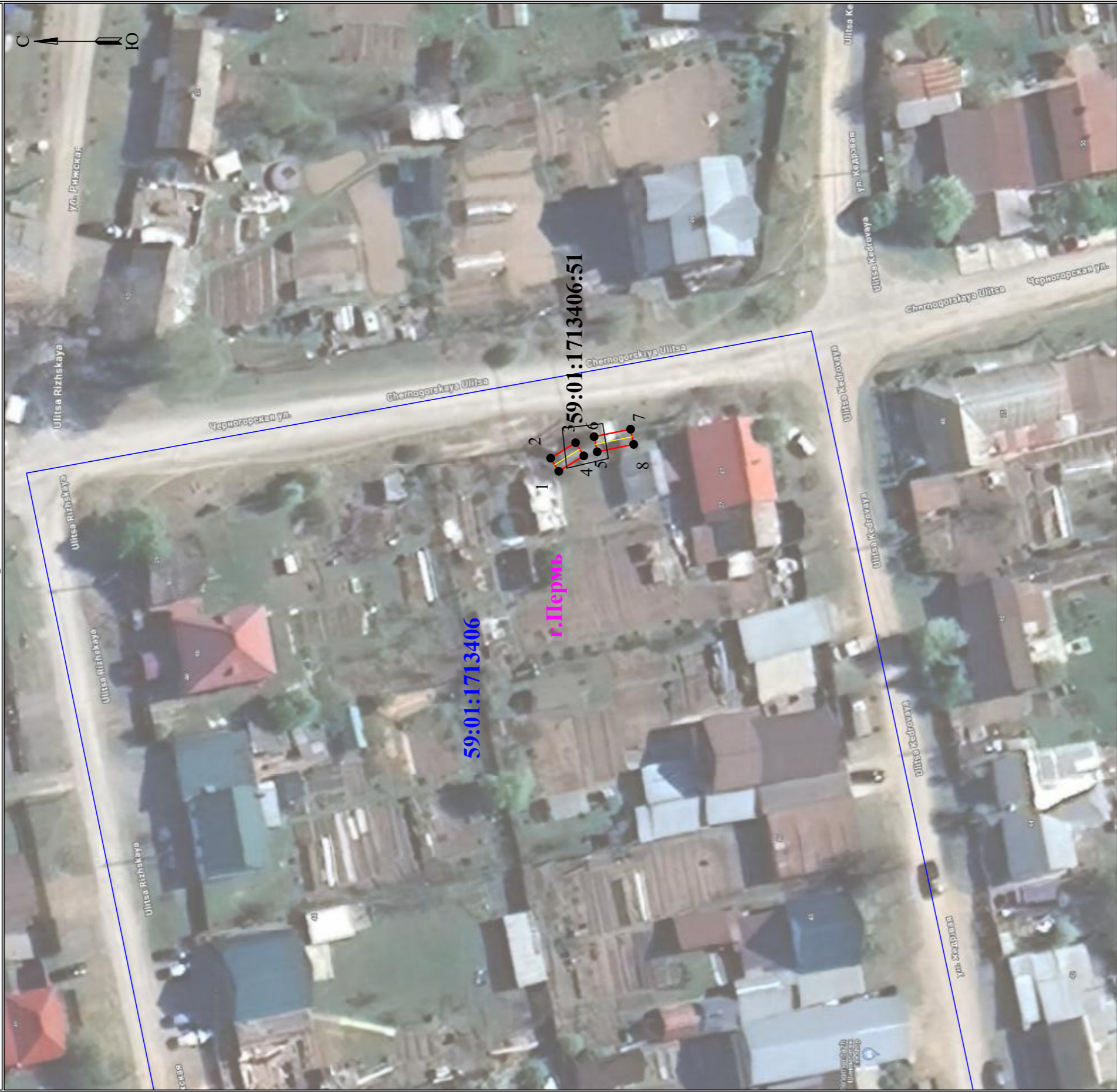
Лист 1 из 3

Условные обозначения:

 - граница устанавливаемой
зоны публичного сервитута

**Схема расположения границ публичного сервитута
для эксплуатации объекта электросетевого хозяйства
«Электросетевой комплекс Подстанция 110/35/6 кВ «Окуловская» (КЛ 0,4 кВ от ТП-1542, КЛ 0,4 кВ от РП-20)»
(наименование объекта)**

План границ объекта



Лист 2 из 3

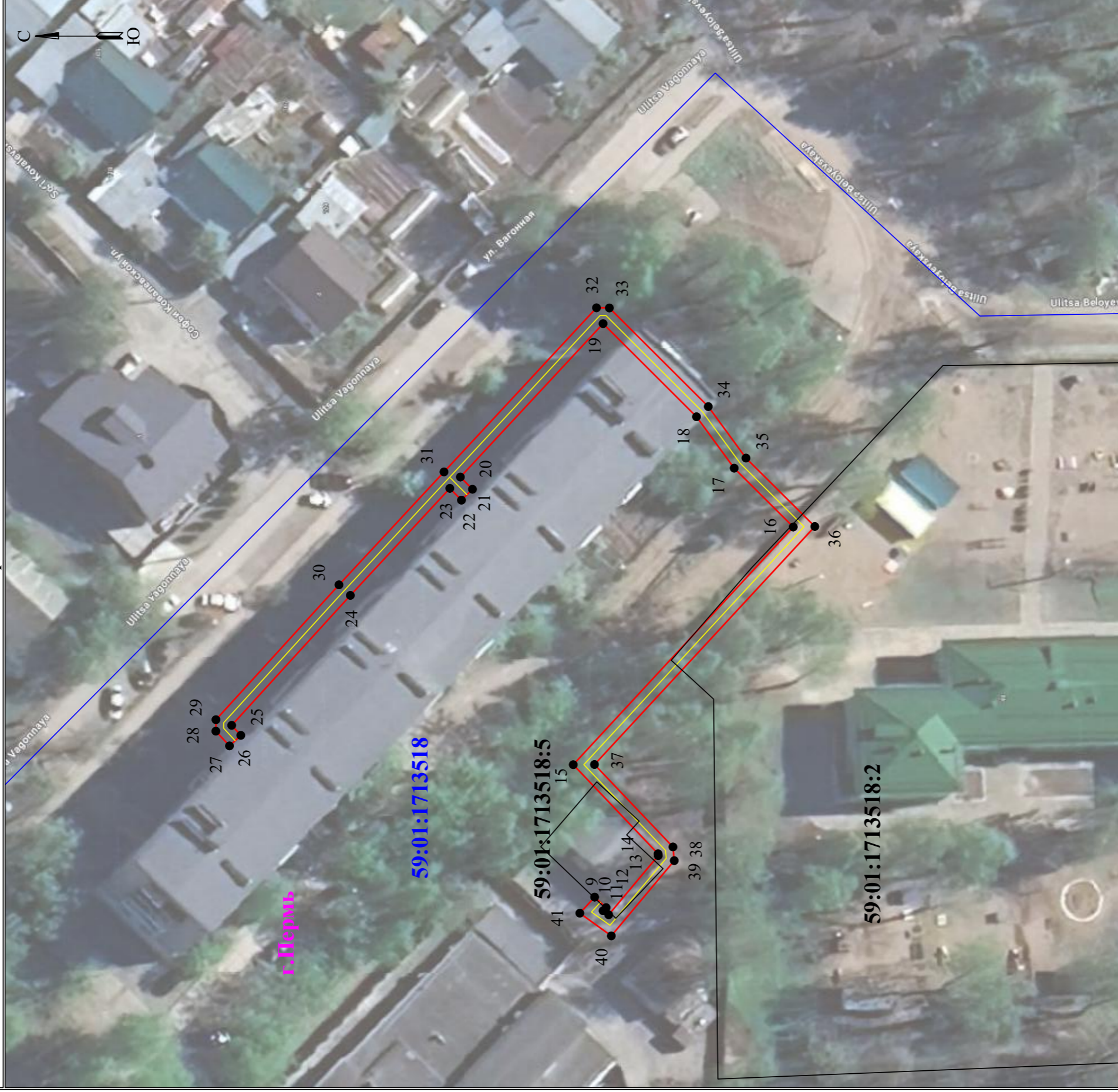
Масштаб 1:500

Используемые условные знаки и обозначения:

- | | | | |
|---------------|---|---------|---|
| ● 1 | - обозначение характерной точки границы устанавливаемого публичного сервитута | — | - граница устанавливаемого публичного сервитута |
| — | - границы земельных участков, попадающих в зону публичного сервитута | с.Перев | - наименование населенного пункта |
| — | - граница кадастрового квартала | — | - ось линии, контур объекта |
| 59:01:4413664 | - номер кадастрового квартала | | |

**Схема расположения границ публичного сервитута
для эксплуатации объекта электросетевого хозяйства
«Электросетевой комплекс Подстанция 110/35/6 кВ «Окуловская» (КЛ 0,4 кВ от ТП-1542, КЛ 0,4 кВ от РП-20)»**
(наименование объекта)

План границ объекта



Масштаб 1:500
Лист 3 из 3

Используемые условные знаки и обозначения:

- | | | | |
|--------------|---|------------|---|
| ● 1 | - обозначение характерной точки границы устанавливаемого публичного сервитута | — (red) | - граница устанавливаемого публичного сервитута |
| — (black) | - границы земельных участков, попадающих в зону публичного сервитута | — (pink) | - наименование населенного пункта |
| — (blue) | - граница кадастрового квартала | — (yellow) | - ось линии контур объекта |
| 59:01:413664 | - номер кадастрового квартала | | |

**Схема расположения границ публичного сервитута
для эксплуатации объекта электросетевого хозяйства**

«Электросетевой комплекс Подстанция 110/35/6 кВ «Окуловская» (КЛ 0,4 кВ от КТП-1511, КЛ 0,4 кВ от
ТП-1720, КЛ 0,4 кВ от ТП-1580, КЛ 0,4 кВ от ТП-1589/1, КЛ 0,4 кВ от ТП-1589, КЛ 0,4 кВ от ТП-1583)»

(наименование объекта)

Обзорная схема границ объекта



Лист 2

Лист 3


Лист 6

Лист 4

Лист 5

Лист 1 из 6

Условные обозначения:

 - граница устанавливаемой
зоны публичного сервитута

**Схема расположения границ публичного сервитута
для эксплуатации объекта электросетевого хозяйства
«Электросетевой комплекс Подстанция 110/35/6 кВ «Окуловская» (КЛ 0,4 кВ от КТП-1511, КЛ 0,4 кВ от
ТП-1720, КЛ 0,4 кВ от ТП-1580, КЛ 0,4 кВ от ТП-1589/1, КЛ 0,4 кВ от ТП-1589, КЛ 0,4 кВ от ТП-1583)»
(наименование объекта)**

План границ объекта



Используемые условные знаки и обозначения:

Масштаб 1:500

Лист 2 из 6


- | | | | |
|---|---|---|---|
|  1 | - обозначение характерной точки границы устанавливаемого публичного сервитута |  | - граница устанавливаемого публичного сервитута |
|  | - границы земельных участков, попадающих в зону публичного сервитута |  | - наименование населенного пункта |
|  | - граница кадастрового квартала |  | - ось линии, контур объекта |
|  | 59:01:4413664 - номер кадастрового квартала | | |

Схема расположения границ публичного сервитута
 для эксплуатации объекта электросетевого хозяйства
 «Электросетевой комплекс Подстанция 110/35/6 кВ «Окуловская» (КЛ 0,4 кВ от КТП-1511, КЛ 0,4 кВ от ТП-1720, КЛ 0,4 кВ от ТП-1580, КЛ 0,4 кВ от ТП-1589/1, КЛ 0,4 кВ от ТП-1589, КЛ 0,4 кВ от ТП-1583)»
 (наименование объекта)

План границ объекта



Масштаб 1:500

Лист 3 из 6

Используемые условные знаки и обозначения:

- | | | | |
|---------------|---|----------|---|
| ● 1 | - обозначение характерной точки границы устанавливаемого публичного сервитута | — | - граница устанавливаемого публичного сервитута |
| — | - границы земельных участков, попадающих в зону публичного сервитута | г. Нервь | - наименование населенного пункта |
| — | - граница кадастрового квартала | — | - ось линии, контур объекта |
| 59:01:4413664 | - номер кадастрового квартала | | |

Схема расположения границ публичного сервитута

для эксплуатации объекта электросетевого хозяйства
 «Электросетевой комплекс Подстанция 110/35/6 кв «Окуловская» (КЛ 0,4 кв от КТП-1511, КЛ 0,4 кв от ТП-1720, КЛ 0,4 кв от ТП-1580, КЛ 0,4 кв от ТП-1589/1, КЛ 0,4 кв от ТП-1589, КЛ 0,4 кв от ТП-1583)»
 (наименование объекта)

План границ объекта



Масштаб 1:500

Лист 4 из 6

Используемые условные знаки и обозначения:

- 1 - обозначение характерной точки границы устанавливаемого публичного сервитута
- 1 - границы земельных участков, расположенных в зоне публичного сервитута
- 1 - граница кадастрового квартала
- 59:01:413664 - номер кадастрового квартала
- 1 - граница устанавливаемого публичного сервитута
- 1 - наименование населенного пункта
- 1 - ось линии, контур объекта

Схема расположения границ публичного сервитута
 для эксплуатации объекта электросетевого хозяйства
 «Электросетевой комплекс Подстанция 110/35/6 кВ «Окуловская» (КЛ 0,4 кВ от КТП-1511, КЛ 0,4 кВ от ТП-1720, КЛ 0,4 кВ от ТП-1580, КЛ 0,4 кВ от ТП-1589/1, КЛ 0,4 кВ от ТП-1589, КЛ 0,4 кВ от ТП-1583)»
 (наименование объекта)

План границ объекта



Масштаб 1:500

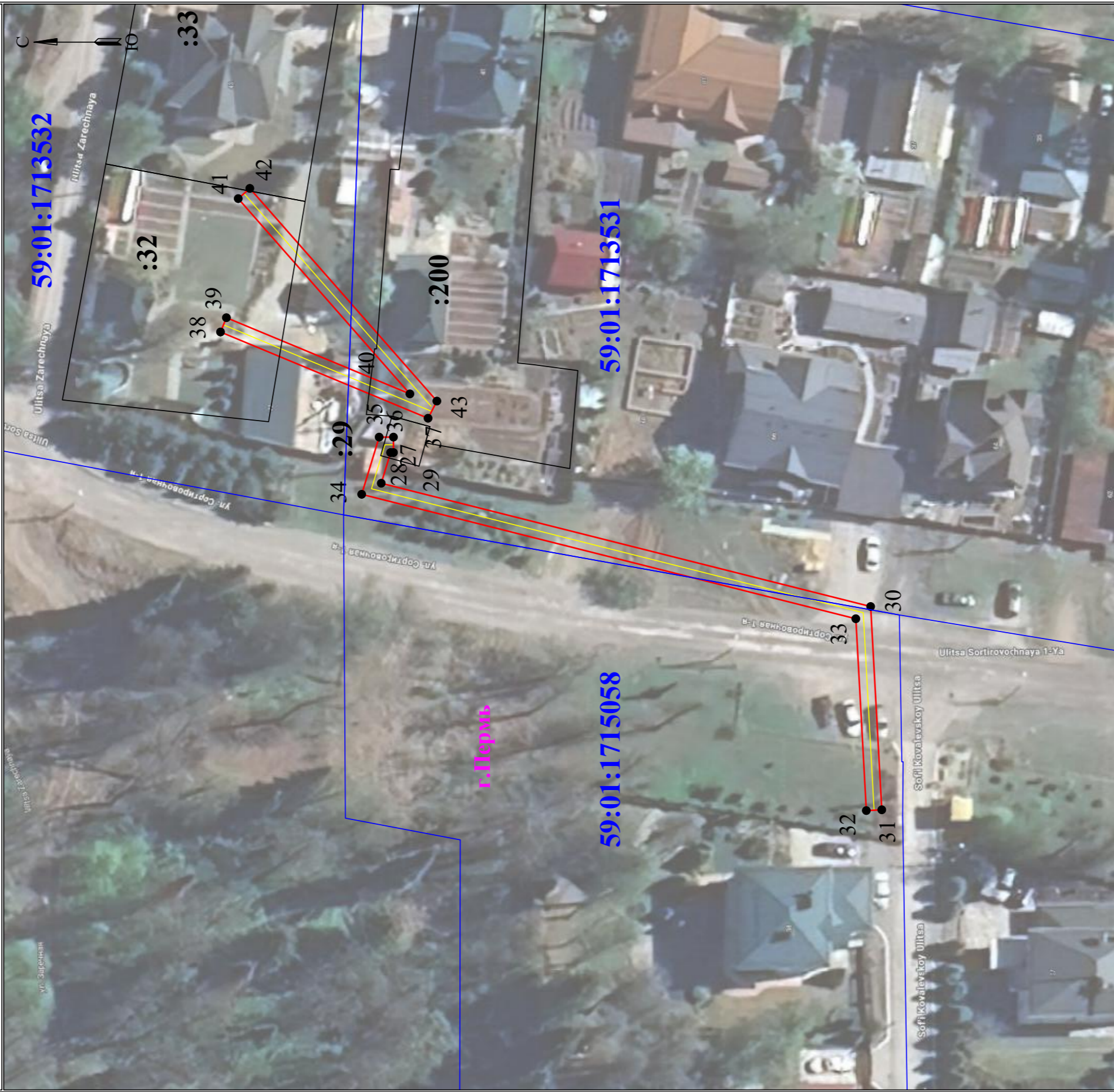
Лист 5 из 6

Используемые условные знаки и обозначения:

- | | | | |
|--------------|---|----------|---|
| ● 1 | - обозначение характерной точки границы устанавливаемого публичного сервитута | — | - граница устанавливаемого публичного сервитута |
| — | - границы земельных участков, попадающих в зону публичного сервитута | г. Пермь | - наименование населенного пункта |
| — | - граница кадастрового квартала | — | - ось линии, контур объекта |
| 59:01:413664 | - номер кадастрового квартала | | |

Схема расположения границ публичного сервитута
 для эксплуатации объекта электросетевого хозяйства
 «Электросетевой комплекс Подстанция 110/35/6 кВ «Окуловская» (КЛ 0,4 кВ от КТП-1511, КЛ 0,4 кВ от ТП-1720, КЛ 0,4 кВ от ТП-1580, КЛ 0,4 кВ от ТП-1589/1, КЛ 0,4 кВ от ТП-1589, КЛ 0,4 кВ от ТП-1583)»
 (наименование объекта)

План границ объекта



Масштаб 1:500

Лист 6 из 6

Используемые условные знаки и обозначения:

- | | | | |
|----------------|---|----------|---|
| ● 1 | - обозначение характерной точки границы устанавливаемого публичного сервитута | — | - граница устанавливаемого публичного сервитута |
| — | - границы земельных участков, расположенных в зоне публичного сервитута | г. Пермь | - наименование населенного пункта |
| — | - граница кадастрового квартала | — | - ось линии, контур объекта |
| 59:01:441.3664 | - номер кадастрового квартала | | |

**Схема расположения границ публичного сервитута
для эксплуатации объекта электросетевого хозяйства
«Электросетевой комплекс Подстанция 110/35/6 кВ
«Окуловская» (КЛ 0,4 кВ от ТП-1451, КЛ 0,4 кВ от ТП-1718)»
(наименование объекта)**

План границ объекта

Обзорная схема границ объекта



↓
Лист 2

↑
Лист 3

Лист 1 из 3

Условные обозначения:


 - граница устанавливаемой
зоны публичного сервитута

Схема расположения границ публичного сервитута
 для эксплуатации объекта электросетевого хозяйства
 «Электросетевой комплекс Подстанция 110/35/6 кВ «Окуловская» (КЛ 0,4 кВ от ТП-1451, КЛ 0,4 кВ от ТП-1718)»
 (наименование объекта)

План границ объекта

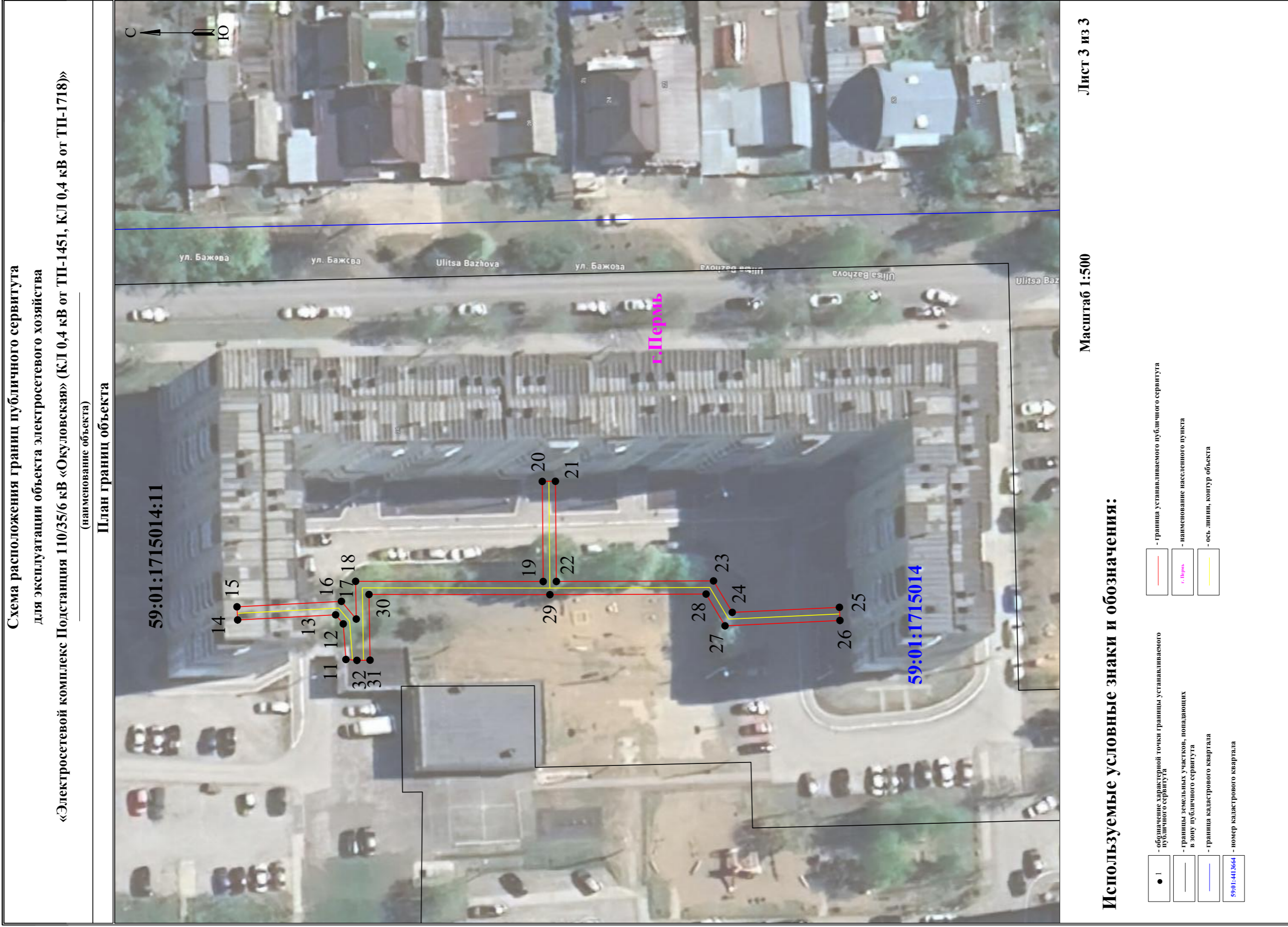


Масштаб 1:500

Лист 2 из 3

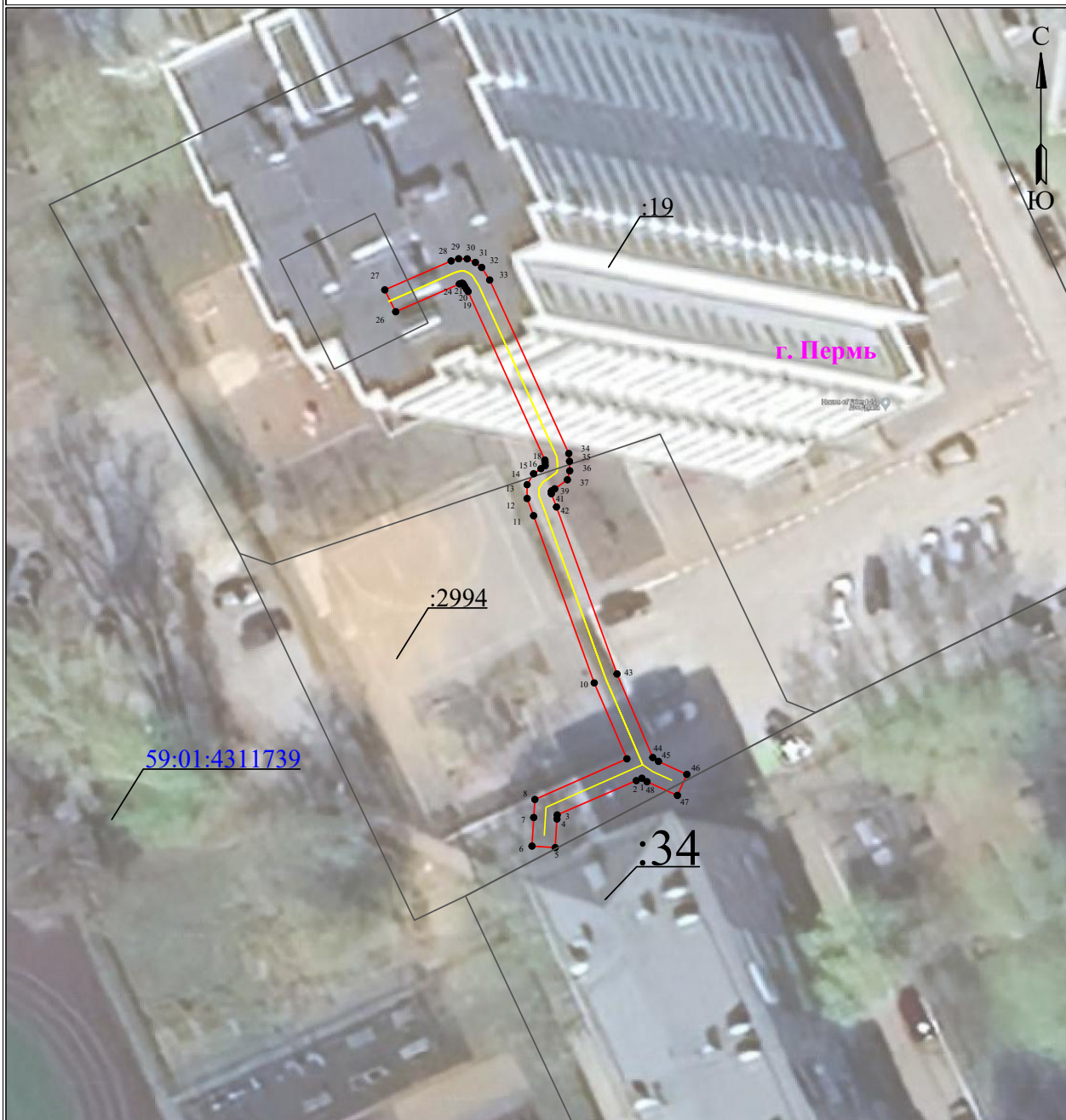
Используемые условные знаки и обозначения:

- 1 - обозначение кадастровой точки границы устанавливаемого публичного сервитута
- - границы земельных участков, попадающих в зону публичного сервитута
- - граница кадастрового квартала
- 59:01:411644 - номер кадастрового квартала
- - граница устанавливаемого публичного сервитута
- - наименование населенного пункта
- - ось линии контур объекта










**Схема расположения границ публичного сервитута
для эксплуатации объекта электросетевого хозяйства**

КЛ-6кВ КТП-2365 1С - СМ в сторону ТП-2036, КЛ-6кВ КТП-2365 2С - СМ в сторону ТП-2037
(наименование объекта)



Масштаб 1:500

Используемые условные знаки и обозначения:

- | | | | |
|---|---|--|---|
|  ● 1 | - обозначение характерной точки границы устанавливаемого публичного сервитута |  — | - граница устанавливаемого публичного сервитута |
|  — | - границы земельных участков, попадающих в зону публичного сервитута |  г. Пермь | - наименование населенного пункта |
|  — | - граница кадастрового квартала |  — | - ось линии, контур объекта |
|  59:01:4413664 | - номер кадастрового квартала | | |

Извещения о проведении собрания о согласовании местоположения границ земельных участков

Кадастровым инженером Пузиковой Юлией Романовной, г. Пермь, ул. Гашкова, 20-257, e-mail: Pu_lya@bk.ru, т. 89519219530, реестровый № 8986 выполняются кадастровые работы в отношении земельного участка КН 59:01:1810064:4, адрес: Пермский край, г. Пермь, Кировский р-н, ул. Тихоокеанская, 26.

Заказчиком кадастровых работ является Спиридонова Надежда Георгиевна, почтовый адрес: г. Пермь, ул. Чернышевского, д. 15г, кв. 35, тел. +79028065469.

Собрание по поводу согласования местоположения границ состоится 30.04.2024 в 10:30 по адресу: г. Пермь, ул. Монастырская, д. 15, оф.106.

С проектом межевого плана земельного участка можно ознакомиться по адресу: г. Пермь, ул. Монастырская, д. 15, оф.106 (ООО «КЦ «ГЕОМИР»). Требования о проведении согласования местоположения границ земельных участков на местности и обоснованные возражения о местоположении границ земельных участков после ознакомления с проектом межевого плана принимаются с 29.03.2024 по 29.04.2024, по адресу: г. Пермь, ул. Монастырская, д. 15, оф.106. Смежные земельные участки, с правообладателями которых требуется согласовать местоположение границ 59:01:1810064:1, 59:01:1810064:2.

При проведении согласования местоположения границ при себе необходимо иметь документ, удостоверяющий личность, а также документы о правах на земельный участок.

Кадастровым инженером Казаковой Анастасией Валерьевной (г.Пермь ул.Советская, 56, каб.205, kazakova.a.v.1988@yandex.ru, +7 (963) 884-24-53, № регистрации в государственном реестре лиц, осуществляющих кадастровую деятельность–29223) выполняются кадастровые работы в отношении образуемых земельных участков: - Российская Федерация, Пермский край, г.о.Пермский, г.Пермь, ул.Никопольская; - Российская Федерация, Пермский край, г.о.Пермский, г.Пермь, ул.2-я Логовая; - Российская Федерация, Пермский край, г.о.Пермский, г.Пермь, ул.Чапаева; - Российская Федерация, Пермский край, г.о.Пермский, г.Пермь, ул.3-я Теплопроводная; - Российская Федерация, Пермский край, г.о.Пермский, г.Пермь, ул.Пыжевская; - Российская Федерация, Пермский край, г.о.Пермский, г.Пермь, ул.Борцов Революции, 157; - Российская Федерация, Пермский край, г.о.Пермский, г.Пермь, ул.Прохладная, з/у 55. Заказчиком кадастровых работ является Департамент земельных отношений администрации города Перми ИНН 5902293379, ОГРН 1065902057594 (г.Пермь, ул.Сибирская, 15, тел. +7 (342) 212-46-78.). Собрание заинтересованных лиц по поводу согласования местоположения границ состоится по адресу: Пермский край, г.Пермь, ул. Советская, 56, оф.205 30.04.24г. в 11ч. 00 мин. С проектом межевого плана земельного участка можно ознакомиться по адресу: г.Пермь, ул. Советская, 56 оф.205. Требования о проведении согласования местоположения границ земельных участков на местности, обоснованные возражения о местоположении границ земельных участков после ознакомления с проектом межевого плана принимаются с 29.03.2024г. по 29.04.2024г. по адресу: г.Пермь, ул. Советская, 56 оф.205. Смежные земельные участки, с правообладателями которых требуется согласовать местоположение границ в кварталах: 59:01:3810131:1 (Пермский край, г.Пермь, р-н Орджоникидзевский, ул.Никопольская, 13), 59:01:3810131:5 (Пермский край, г.Пермь, р-н Орджоникидзевский, ул.Никопольская, 17), 59:01:3812842:2 (Пермский край, г. Пермь, р-н Орджоникидзевский, ул. 1-я Логовая, 9), 59:01:3812842:3 (Пермский край, г. Пермь, р-н Орджоникидзевский, ул. 1-я Логовая, 9), 59:01:3812831:6 (Пермский край, г. Пермь, р-н Орджоникидзевский, ул. Еловая, 12), 59:01:4716035:4 (Пермский край, г.Пермь, р-н Индустриальный, ул.Пыжевская 1-я), 59:01:2010342:3 (Пермский край, г.Пермь, р-н Ленинский, ул.Борцов Революции, 159), 59:01:3512025:3 (Пермский край, г.Пермь, р-н Орджоникидзевский, ул.Прохладная, 57), а также с земельными участками в кварталах 59:01:4713877, 59:01:3810131, 59:01:3812842, 59:01:59:01:3812831, 59:01:3512025, 59:01:2010342, 59:01:2010341, 59:01:4716035. При проведении согласования местоположения границ при себе необходимо иметь документ, удостоверяющий личность, а также документы о правах на земельный участок (ч.12 ст.39, ч.2 ст.40 № 221-ФЗ «О кадастровой деятельности» от 24.07.07г).

Кадастровым инженером Паршаковым Романом Петровичем, № квалификационного аттестата 59-16-1104, почтовый адрес: Пермский край, г. Пермь, ул. Вильямса, д.376, тел. 8950-47-81-608, e-mail: moga.42@mail.ru, в отношении земельного участка с кадастровым номером 59:01:2912616:1 расположенным по адресу: Пермский край, г. Пермь, р-н Орджоникидзевский, ул. Ухтинская 2-я, 41, выполняются кадастровые работы по уточнению местоположения границы и (или) площади земельного участка. Заказчиком кадастровых работ является Карташева Елена Яковлевна (адрес регистрации: Пермский край, г.Пермь, ул. Ухтинская 2-я, 41, тел. 89194467552). Собрание заинтересованных лиц по поводу согласования местоположения границы состоится по адресу: Пермский край, г. Пермь, р-н Орджоникидзевский, ул. Ухтинская 2-я, 41 **«29» апреля 2024 г.** В 9 часов 00 минут. С проектом межевого плана земельного участка можно ознакомиться по адресу: Пермский край, г.Пермь, ул.Вильямса, д.376, оф.4. Возражения по проекту межевого плана и требования о проведении согласования местоположения границ земельного участка на местности принимаются с **«29» марта 2024 г.** по **«28» апреля 2024 г.** по адресу: Пермский край, г.Пермь, ул. Вильямса, д.376, оф.4. Смежные земельные участки, с правообладателями которых требуется согласовать местоположение границы: 59:01:2912616:11 Пермский край, г. Пермь, р-н Орджоникидзевский, ул. Мезенская и 6-й Гайвинский пер., 42/38.

При проведении согласования местоположения границ при себе необходимо иметь документ, удостоверяющий личность, а также документы о правах на земельный участок.