

РАЗДЕЛ ПЕРВЫЙ ПРАВОВЫЕ АКТЫ

ПОСТАНОВЛЕНИЯ ГЛАВЫ ГОРОДА ПЕРМИ

28.05.2024 № 78	
О назначении общественных обсуждений по рассмотрению проекта решения о предоставлении разрешения на условно разрешенный вид использования земельного участка с кадастровым номером 59:01:3210123:141 – «магазины (4.4)», расположенного в территориальной зоне индивидуальной усадебной жилой застройки (Ж-5) мкр. Ново-Гайвинский в Орджоникидзевском районе города Перми	6
28.05.2024 № 79	
О назначении общественных обсуждений по рассмотрению проекта планировки территории и проекта межевания территории, ограниченной ул. Закамской, ул. Ласьвинской, ул. Кировоградской, ул. Федосеева в Кировском районе города Перми	8
30.05.2024 № 80	
О признании утратившим силу постановления Главы города Перми от 16.05.2024 № 70 «О назначении общественных обсуждений по рассмотрению проекта о внесении изменений в Генеральный план города Перми, утвержденный решением Пермской городской Думы от 17.12.2010 № 205»	10

РЕШЕНИЯ ПЕРМСКОЙ ГОРОДСКОЙ ДУМЫ

28.05.2024 № 82	
О присвоении почетного звания «Почетный гражданин города Перми»	11
28.05.2024 № 83	
О награждении Почетной грамотой города Перми	11
28.05.2024 № 84	
О ежегодном отчете Главы города Перми за 2023 год.....	12
28.05.2024 № 86	
Об организации летнего отдыха и оздоровления детей в 2024 году	13
28.05.2024 № 87	
Об утверждении отчета о результатах приватизации муниципального имущества города Перми за 2023 год	13
28.05.2024 № 89	
О внесении изменения в решение Пермской городской Думы от 22.08.2023 № 165 «О внесении изменений в сфере экологии и природопользования в отдельные решения Пермской городской Думы об утверждении положений о функциональных и территориальных органах администрации города Перми»	20
28.05.2024 № 90	
О внесении изменений в отдельные решения Пермской городской Думы в сфере осуществления муниципального контроля	20
28.05.2024 № 91	
О внесении изменения в Положение о муниципальном земельном контроле на территории города Перми, утвержденное решением Пермской городской Думы от 21.12.2021 № 299 «О муниципальном земельном контроле на территории города Перми»	21
28.05.2024 № 92	
О разрешении безвозмездной передачи объектов муниципального имущества города Перми в собственность Пермского края	22

28.05.2024 № 93

О протесте заместителя прокурора города Перми на решение Пермской городской Думы от 26.03.2024 № 49 «О внесении изменений в Правила благоустройства территории города Перми, утвержденные решением Пермской городской Думы от 15.12.2020 № 277»23

28.05.2024 № 94

О внесении изменений в решение Пермской городской Думы от 22.12.2009 № 302 «Об установлении расходного обязательства города Перми по организации подвоза учащихся, проживающих в отдаленных жилых районах (Гольный Мыс, Новобродовский), не имеющих общеобразовательных учреждений, к месту обучения в муниципальное автономное общеобразовательное учреждение «Средняя общеобразовательная школа № 82» г. Перми и обратно»23

28.05.2024 № 95

О внесении изменений в Правила благоустройства территории города Перми, утвержденные решением Пермской городской Думы от 15.12.2020 № 277, в части установления требований к внешнему виду и размещению некапитальных строений и сооружений24

ПОСТАНОВЛЕНИЯ АДМИНИСТРАЦИИ ГОРОДА ПЕРМИ

27.05.2024 № 393

О внесении изменений в Административный регламент предоставления департаментом экономики и промышленной политики администрации города Перми муниципальной услуги «Выдача разрешения на установку и эксплуатацию рекламных конструкций на территории города Перми, аннулирование такого разрешения», утвержденный постановлением администрации города Перми от 30.11.2015 № 99839

27.05.2024 № 394

О внесении изменений в постановление администрации города Перми от 14.04.2016 № 260 «Об утверждении Порядка оценки уровня содержания и выявления нарушений содержания улиц и дорог города Перми»43

27.05.2024 № 395

О внесении изменений в Административный регламент предоставления муниципальным казенным учреждением «Пермская дирекция дорожного движения» муниципальной услуги «Внесение в реестр парковочных разрешений записи о парковочном разрешении, сведений об изменении записи, о продлении действия парковочного разрешения и об аннулировании записи о парковочном разрешении», утвержденный постановлением администрации города Перми от 31.08.2022 № 73144

27.05.2024 № 396

О внесении изменений в состав межведомственной рабочей группы по вопросам сноса самовольных построек на территории города Перми, утвержденный постановлением администрации города Перми от 05.04.2018 № 215 «О создании межведомственной рабочей группы по вопросам сноса самовольных построек на территории города Перми»58

27.05.2024 № 397

О внесении изменений в Методику расчета объема субсидии на финансовое обеспечение затрат, связанных с осуществлением уставной деятельности общественных организаций ветеранов (пенсионеров) войны, труда, Вооруженных Сил и правоохранительных органов города Перми, утвержденную постановлением администрации города Перми от 22.01.2015 № 2359

27.05.2024 № 398

О внесении изменений в пункты 8.2, 10 постановления администрации города Перми от 12.04.2024 № 288 «О проведении общегородских субботников в 2024 году»62

27.05.2024 № 399

О внесении изменений в отдельные постановления администрации города Перми по вопросам предоставления субсидий в сфере жилищно-коммунального хозяйства62

27.05.2024 № 400

О внесении изменений в постановление администрации города Перми от 21.10.2020 № 1069 «Об утверждении Порядка определения объема и условий предоставления субсидий на иные цели бюджетным и автономным учреждениям, подведомственным комитету по физической культуре и спорту администрации города Перми, на обеспечение работников учреждений бюджетной сферы Пермского края путевками на санаторно-курортное лечение и оздоровление»69

27.05.2024 № 401 О внесении изменений в постановление администрации города Перми от 28.04.2017 № 327 «Об утверждении Положения об организации проектной деятельности в администрации города Перми»	72
28.05.2024 № 402 О внесении изменений в Административный регламент предоставления департаментом земельных отношений администрации города Перми муниципальной услуги «Выдача копий архивных документов, подтверждающих право на владение землей», утвержденный постановлением администрации города Перми от 17.02.2012 № 63	73
28.05.2024 № 403 О внесении изменений в отдельные постановления администрации города Перми в сфере исполнения переданных государственных полномочий по составлению протоколов об административных правонарушениях.....	84
28.05.2024 № 404 Об утверждении Порядка определения размера платы для физических и юридических лиц за оказание услуг и (или) выполнение работ при осуществлении муниципальным казенным учреждением «Пермская городская служба спасения» приносящей доходы деятельности	86
28.05.2024 № 405 О внесении изменений в Административный регламент предоставления департаментом образования администрации города Перми муниципальной услуги «Постановка на учет и направление детей в муниципальные образовательные учреждения, реализующие образовательные программы дошкольного образования», утвержденный постановлением администрации города Перми от 04.03.2022 № 143	89
28.05.2024 № 406 О внесении изменений в муниципальную программу «Безопасный город», утвержденную постановлением администрации города Перми от 20.10.2021 № 921	104
28.05.2024 № 407 О внесении изменений в Административный регламент предоставления образовательными организациями, расположенными на территории муниципального образования город Пермь, подведомственными департаменту образования администрации города Перми, муниципальной услуги «Запись на обучение по дополнительной образовательной программе», утвержденный постановлением администрации города Перми от 28.07.2022 № 639 ...	114
28.05.2024 № 408 О внесении изменений в отдельные правовые акты администрации города Перми в сфере предоставления муниципальных услуг	117
28.05.2024 № 409 О внесении изменений в отдельные правовые акты администрации города Перми в сфере градостроительства	121
28.05.2024 № 410 О внесении изменений в Административный регламент предоставления департаментом имущественных отношений администрации города Перми муниципальной услуги «Предоставление сведений из реестра муниципального имущества города Перми», утвержденный постановлением администрации города Перми от 08.10.2015 № 725	127
28.05.2024 № 411 О внесении изменений в Административный регламент предоставления департаментом экономики и промышленной политики администрации города Перми муниципальной услуги «Заключение договора на размещение сезонного (летнего) кафе, размещаемого (обустриваемого) на участке территории, непосредственно примыкающей к стационарному торговому объекту (объекту общественного питания)», утвержденный постановлением администрации города Перми от 26.06.2019 № 316.....	129
28.05.2024 № 412 О внесении изменений в постановление администрации города Перми от 17.08.2012 № 466 «Об установлении расходного обязательства Пермского городского округа по вопросам местного значения в сфере реализации природоохранных мероприятий на территории города Перми»	142

28.05.2024 № 413 О внесении изменений в Административный регламент предоставления управлением по экологии и природопользованию администрации города Перми муниципальной услуги «Проведение муниципальной экспертизы проекта освоения лесов», утвержденный постановлением администрации города Перми от 25.09.2012 № 80-П	143
28.05.2024 № 414 О внесении изменений в перечень промышленных районов, общих и индивидуальных санитарно-защитных зон промышленных предприятий и объектов промышленных районов города Перми, утвержденный постановлением администрации города Перми от 22.11.2005 № 2735 «Об утверждении перечней и проектов границ общих и индивидуальных санитарно-защитных зон промышленных предприятий и объектов, расположенных на территории города Перми»	145
28.05.2024 № 415 О внесении изменений в Административный регламент предоставления департаментом экономики и промышленной политики администрации города Перми муниципальной услуги «Выдача разрешения на право организации розничного рынка на территории города Перми», утвержденный постановлением администрации города Перми от 17.07.2015 № 477.....	146
28.05.2024 № 416 О внесении изменений в Административный регламент предоставления управлением по экологии и природопользованию администрации города Перми муниципальной услуги «Предоставление лесных участков, расположенных в границах города Перми, в постоянное (бессрочное) пользование, безвозмездное пользование, а также предоставление юридическим и физическим лицам лесных участков, находящихся в муниципальной собственности, в аренду без проведения торгов», утвержденный постановлением администрации города Перми от 27.12.2021 № 1229	148
28.05.2024 № 417 О внесении изменений в отдельные правовые акты администрации города Перми в сфере жилищных отношений	150

ПРАВОВЫЕ АКТЫ ФУНКЦИОНАЛЬНЫХ ОРГАНОВ АДМИНИСТРАЦИИ ГОРОДА ПЕРМИ

Распоряжение начальника департамента жилищно-коммунального хозяйства администрации города Перми от 15.05.2024 № 059-04-03-26 «О внесении изменения в распоряжение начальника департамента жилищно-коммунального хозяйства администрации города Перми от 08.02.2023 № 059-04-03-7 «О формировании фонда капитального ремонта многоквартирного дома на счете регионального оператора в случаях, предусмотренных статьями 170, 189 Жилищного кодекса Российской Федерации»»	160
--------------------------------------------------------------------------------------------------------------------------------------------------------------------------------------------------------------------------------------------------------------------------------------------------------------------------------------------------------------------------------------------------------------------------------------------------------------------------------	-----

ПРАВОВЫЕ АКТЫ ТЕРРИТОРИАЛЬНЫХ ОРГАНОВ АДМИНИСТРАЦИИ ГОРОДА ПЕРМИ

Приказ главы администрации Орджоникидзевского района города Перми от 23.05.2024 № 059-37-01-05-44 «О внесении изменений в состав комиссии по установлению фактов проживания граждан Российской Федерации, иностранных граждан и лиц без гражданства в жилых помещениях, находящихся в зоне чрезвычайной ситуации, нарушения условий их жизнедеятельности и утраты ими имущества в результате чрезвычайных ситуаций, террористических актов и (или) при пресечении террористических актов правомерными действиями Орджоникидзевского района города Перми, утвержденный приказом главы администрации района от 10.05.2023 № 059-37-01-05-41 «Об утверждении состава комиссии по установлению фактов проживания граждан Российской Федерации, иностранных граждан и лиц без гражданства в жилых помещениях, находящихся в зоне чрезвычайной ситуации, нарушения условий их жизнедеятельности и утраты ими имущества в результате чрезвычайных ситуаций, террористических актов и (или) при пресечении террористических актов правомерными действиями Орджоникидзевского района города Перми».	161
Распоряжение главы администрации Мотовилихинского района города Перми от 27.04.2024 № 059-36-01-05-104 «О внесении изменений в состав административной комиссии, утвержденный распоряжением главы администрации Мотовилихинского района города Перми от 15.03.2017 № СЭД-059-36-01-05-44».....	163

Распоряжение главы администрации Свердловского района города Перми от 24.05.2024 № 059-39-01-01-232 «О внесении изменений в состав комиссии Свердловского района города Перми по установлению факта нарушения условий жизнедеятельности граждан, определения степени утраты (полностью или частично) имущества в результате чрезвычайных ситуаций, террористических актов и (или) при пресечении террористических актов правомерными действиями, утвержденный распоряжением главы администрации Свердловского района города Перми от 20.05.2021 № 059-39-01-01-331»	164
Распоряжение главы администрации Свердловского района города Перми от 27.05.2024 № 059-39-01-01-238 «О внесении изменений в состав комиссии по предупреждению и ликвидации чрезвычайных ситуаций и обеспечению пожарной безопасности Свердловского района города Перми, утвержденный распоряжением главы администрации Свердловского района города Перми от 03.10.2019 № 059-39-01-01-496»	165
Распоряжение главы администрации Ленинского района города Перми от 27.05.2024 № 059-26-01-02-99 «Об административной комиссии Ленинского района города Перми»	168
Распоряжение главы администрации Дзержинского района города Перми от 28.05.2024 № 059-07-01-05-164 «О внесении изменений в состав конкурсной комиссии по проведению конкурса поддержки локальных инициатив социально ориентированных некоммерческих организаций города Перми, утвержденный распоряжением главы администрации Дзержинского района города Перми от 09.04.2024 № 059-07-01-05-99 «О проведении на территории района города Перми конкурса поддержки локальных инициатив социально ориентированных некоммерческих организаций города Перми»	171
Распоряжение главы администрации Дзержинского района города Перми от 28.05.2024 № 059-07-01-05-165 «О внесении изменений в состав общественной комиссии по обсуждению проекта муниципальной программы формирования современной городской среды на 2018-2025 годы в части благоустройства дворовых территорий в Дзержинском районе города Перми, утвержденный распоряжением главы администрации Дзержинского района города Перми от 27.01.2023 № 059-07-01-05-21»	172

РАЗДЕЛ ВТОРОЙ ОФИЦИАЛЬНАЯ ИНФОРМАЦИЯ

Заключение о результатах публичных слушаний	174
Заключение о результатах общественных обсуждений от «27» мая 2024 г. № 13-дпт	174
Заключение о результатах публичных слушаний от 29.05.2024 № 1 по проекту решения Пермской городской Думы «О внесении изменений в Правила благоустройства территории города Перми, утвержденные решением Пермской городской Думы от 15.12.2020 № 277»	175
Извещение об установлении публичного сервитута	177
Информация о возможности предоставления земельного участка для индивидуального жилищного строительства	241
Информация о возможном установлении публичных сервитутов в отдельных целях в соответствии со статьей 39.42 Земельного кодекса Российской Федерации	249
Отчет о результатах деятельности государственного (муниципального) учреждения и об использовании закрепленного за ним государственного (муниципального) Муниципального казенного учреждения системы образования «Психолого-медико-педагогическая комиссия» города Перми	476

РАЗДЕЛ ПЕРВЫЙ ПРАВОВЫЕ АКТЫ

ПОСТАНОВЛЕНИЯ ГЛАВЫ ГОРОДА ПЕРМИ



ГЛАВА ГОРОДА ПЕРМИ ПОСТАНОВЛЕНИЕ

28.05.2024

№ 78

О назначении общественных обсуждений по рассмотрению проекта решения о предоставлении разрешения на условно разрешенный вид использования земельного участка с кадастровым номером 59:01:3210123:141 – «магазины (4.4)», расположенного в территориальной зоне индивидуальной усадебной жилой застройки (Ж-5) мкр. Ново-Гайвинский в Орджоникидзевском районе города Перми

На основании Градостроительного кодекса Российской Федерации, Федерального закона от 06 октября 2003 г. № 131-ФЗ «Об общих принципах организации местного самоуправления в Российской Федерации», Регламента работы комиссии по подготовке проекта правил землепользования и застройки Пермского городского округа, утвержденного приказом Министерства по управлению имуществом и градостроительной деятельности Пермского края от 30 декабря 2020 г. № 31-02-1-4-1037, Устава города Перми, решения Пермской городской Думы от 26 июня 2007 г. № 143 «Об утверждении Правил землепользования и застройки города Перми», Положения о порядке организации и проведения общественных обсуждений по вопросам градостроительной деятельности в городе Перми, утвержденного решением Пермской городской Думы от 26 апреля 2022 г. № 83, письма комиссии по подготовке проекта правил землепользования и застройки Пермского городского округа от 17 мая 2024 г. № 31-07-1-Зисх-130

ПОСТАНОВЛЯЮ:

1. Назначить общественные обсуждения по рассмотрению проекта решения о предоставлении разрешения на условно разрешенный вид использования земельного участка с кадастровым номером 59:01:3210123:141 – «магазины (4.4)», расположенного в территориальной зоне индивидуальной усадебной жилой застройки (Ж-5) мкр. Ново-Гайвинский в Орджоникидзевском районе города Перми (далее – Проект).

2. Департаменту градостроительства и архитектуры администрации города Перми:

2.1. обеспечить размещение Проекта с информационными материалами к нему, направленных комиссией по подготовке проекта правил землепользования и застройки Пермского городского округа, в течение 10, но не ранее 7 дней со дня обнародования настоящего постановления одновременно:

в муниципальной информационной системе, обеспечивающей проведение общественных обсуждений с использованием информационно-телекоммуникационной сети Интернет, размещенной по адресу: isogd.gorodperm.ru (далее – Информационная система);

в сетевом издании «Официальный сайт муниципального образования город Пермь www.gorodperm.ru» (далее – Официальный сайт);

2.2. направить Проект с перечнем информационных материалов к нему в территориальный организационный комитет по проведению общественных обсуждений по вопросам градостроительной деятельности при администрации Орджоникидзевского района города Перми (далее – Территориальный организационный комитет) для организации проведения общественных обсуждений по Проекту;

2.3. осуществить сбор предложений и замечаний участников общественных обсуждений по Проекту;

2.4. осуществить идентификацию участников общественных обсуждений при подготовке протокола общественных обсуждений по Проекту при представлении предложений и замечаний участниками общественных обсуждений в случаях, указанных в пункте 6.2 настоящего постановления;

2.5. подготовить протокол участников общественных обсуждений, заключение о результатах общественных обсуждений по Проекту;

2.6. обеспечить обнародование заключения о результатах общественных обсуждений посредством официального опубликования в печатном средстве массовой информации «Официальный бюллетень органов местного самоуправления муниципального образования город Пермь» и на Официальном сайте;

2.7. разместить заключение о результатах общественных обсуждений в Информационной системе;

2.8. направить протокол общественных обсуждений, заключение о результатах общественных обсуждений в комиссию по подготовке проекта правил землепользования и застройки Пермского городского округа в установленные сроки.

3. Территориальному организационному комитету:

3.1. распространить информацию о начале общественных обсуждений по Проекту, в том числе путем размещения на информационных стендах и иными способами, обеспечивающими доступ участников общественных обсуждений к указанной информации;

3.2. распространить информационные материалы о Проекте в период проведения экспозиции (экспозиций) Проекта посредством направления их в органы территориального общественного самоуправления;

3.3. организовать проведение экспозиции Проекта с перечнем информационных материалов к нему (далее – экспозиция) с 07 июня 2024 г. по 14 июня 2024 г.: понедельник, вторник – с 09.00 час. до 18.00 час., четверг, пятница – с 09.00 час. до 17.00 час. по адресу: 614026, г. Пермь, ул. Александра Щербакова, 24, администрация Орджоникидзевского района города Перми;

3.4. организовать консультирование посетителей экспозиции Проекта 13 июня 2024 г. с 17.00 час. до 17.20 час. по адресу: 614026, г. Пермь, ул. Александра Щербакова, д. 24, актовый зал, администрация Орджоникидзевского района города Перми;

3.5. осуществить ведение книги (журнала) учета посетителей экспозиции Проекта при проведении экспозиции (экспозиций) Проекта и консультирования посетителей экспозиции Проекта;

3.6. провести идентификацию участников общественных обсуждений при организации проведения экспозиции Проекта и консультирования посетителей экспозиции Проекта, при представлении предложений и замечаний участниками общественных обсуждений в случае, указанном в пункте 6.1 настоящего постановления;

3.7. осуществить сбор замечаний и предложений участников общественных обсуждений по Проекту, поступающих в ходе проведения экспозиции Проекта;

3.8. направить документы, предусмотренные пунктами 3.5-3.7 настоящего постановления, в департамент градостроительства и архитектуры администрации города Перми в установленные сроки.

4. Срок проведения общественных обсуждений составляет не более 1 месяца со дня обнародования настоящего постановления до дня обнародования заключения о результатах общественных обсуждений посредством официального опубликования в печатном средстве массовой информации «Официальный бюллетень органов местного самоуправления муниципального образования город Пермь».

5. Участникам общественных обсуждений по Проекту в соответствии с требованиями статьи 5.1 Градостроительного кодекса Российской Федерации обеспечить:

5.1. представление в целях идентификации сведений о себе (фамилия, имя, отчество (при наличии), дата рождения, адрес места жительства (регистрации) – для физических лиц; наименование, основной государственный регистрационный номер, место нахождения и адрес – для юридических лиц) с приложением документов, подтверждающих такие сведения;

5.2. представление сведений о правах на земельные участки, объекты капитального строительства, помещения, являющиеся частью указанных объектов капитального строительства, из Единого государственного реестра недвижимости и иных документов, устанавливающих или удостоверяющих их права на такие земельные участки, объекты капитального строительства, помещения, являющиеся частью указанных объектов капитального строительства.

6. Участникам общественных обсуждений, прошедшим идентификацию в соответствии с пунктом 5 настоящего постановления, представить предложения и замечания (при наличии) по Проекту по форме, утвержденной решением Пермской городской Думы от 26 апреля 2022 г. № 83:

6.1. в Территориальный организационный комитет по адресу, указанному в пункте 3.3 настоящего постановления, посредством записи в книге (журнале) учета посетителей экспозиции Проекта и информационных материалов к нему в период проведения экспозиции с 07 июня 2024 г. по 14 июня 2024 г.;

6.2. в департамент градостроительства и архитектуры администрации города Перми со дня размещения Проекта с перечнем информационных материалов к нему на Официальном сайте по 14 июня 2024 г.:

6.2.1. посредством Информационной системы;

6.2.2. в форме электронного документа по электронной почте по адресу: dga@gorodperm.ru;

6.2.3. в письменной форме путем личного обращения и (или) по почте по адресу: 614000, г. Пермь, ул. Сибирская, д. 15, каб. 003.

7. Настоящее постановление вступает в силу со дня официального обнародования посредством официального опубликования в печатном средстве массовой информации «Официальный бюллетень органов местного самоуправления муниципального образования город Пермь».

8. Управлению по общим вопросам администрации города Перми обеспечить обнародование настоящего постановления посредством официального опубликования в печатном средстве массовой информации «Официальный бюллетень органов местного самоуправления муниципального образования город Пермь».

9. Информационно-аналитическому управлению администрации города Перми обеспечить обнародование настоящего постановления посредством официального опубликования в сетевом издании «Официальный сайт муниципального образования город Пермь www.gorodperm.ru».

10. Контроль за исполнением настоящего постановления возложить на первого заместителя главы администрации города Перми Андрианову О.Н.

Э.О. Соснин



ГЛАВА ГОРОДА ПЕРМИ ПОСТАНОВЛЕНИЕ

28.05.2024

№ 79

О назначении общественных обсуждений по рассмотрению проекта планировки территории и проекта межевания территории, ограниченной ул. Закамской, ул. Ласьвинской, ул. Кировоградской, ул. Федосеева в Кировском районе города Перми

На основании Градостроительного кодекса Российской Федерации, Федеральных законов от 06 октября 2003 г. № 131-ФЗ «Об общих принципах организации местного самоуправления в Российской Федерации», от 14 марта 2022 г. № 58-ФЗ «О внесении изменений в отдельные законодательные акты Российской Федерации», Порядка подготовки документации по планировке территории Пермского городского округа, порядка принятия решения об утверждении документации по планировке территории для размещения объектов, указанных в части 5 статьи 45 Градостроительного кодекса Российской Федерации, подготовленной в том числе лицами, указанными в пунктах 3 и 4 части 1.1 статьи 45 Градостроительного кодекса Российской Федерации, порядка внесения изменений в такую документацию, порядка отмены такой документации или ее отдельных частей, порядка признания отдельных частей такой документации не подлежащими применению, утвержденного постановлением Правительства Пермского края от 23 декабря 2020 г. № 1028-п, приказа Министерства по управлению имуществом и градостроительной деятельности Пермского края от 14 мая 2024 г. № 31-02-1-4-1293 «О направлении проекта планировки территории и проекта межевания территории, ограниченной ул. Закамской, ул. Ласьвинской, ул. Кировоградской, ул. Федосеева в Кировском районе города Перми для организации и проведения общественных обсуждений или публичных слушаний», Устава города Перми, решения Пермской городской Думы от 26 июня 2007 г. № 143 «Об утверждении Правил землепользования и застройки города Перми», Положения о порядке организации и проведения общественных обсуждений по вопросам градостроительной деятельности в городе Перми, утвержденного решением Пермской городской Думы от 26 апреля 2022 г. № 83, письма Министерства по управлению имуществом и градостроительной деятельности Пермского края от 17 мая 2024 г. № 31-07-1-5исх-654, заключения Министерства по управлению имуществом и градостроительной деятельности Пермского края о соответствии проекта планировки территории и проекта межевания территории, ограниченной ул. Закамской, ул. Ласьвинской, ул. Кировоградской, ул. Федосеева в Кировском районе города Перми, требованиям градостроительного законодательства Российской Федерации от 06 мая 2024 г.

ПОСТАНОВЛЯЮ:

1. Назначить общественные обсуждения по рассмотрению проекта планировки территории и проекта межевания территории, ограниченной ул. Закамской, ул. Ласьвинской, ул. Кировоградской, ул. Федосеева в Кировском районе города Перми (далее – Проект).

2. Департаменту градостроительства и архитектуры администрации города Перми:

2.1. обеспечить размещение Проекта с информационными материалами к нему, направленных Министерством по управлению имуществом и градостроительной деятельности Пермского края, в течение 10, но не ранее 7 дней со дня обнародования настоящего постановления одновременно:

в муниципальной информационной системе, обеспечивающей проведение общественных обсуждений с использованием информационно-телекоммуникационной сети Интернет, размещенной по адресу: isogd.gorodperm.ru (далее – Информационная система);

в сетевом издании «Официальный сайт муниципального образования город Пермь www.gorodperm.ru» (далее – Официальный сайт);

2.2. направить Проект с перечнем информационных материалов к нему в территориальный организационный комитет по проведению общественных обсуждений по вопросам градостроительной деятельности при администрации Кировского района города Перми (далее – Территориальный организационный комитет) для организации проведения общественных обсуждений по Проекту;

2.3. осуществить сбор предложений и замечаний участников общественных обсуждений по Проекту;

2.4. осуществить идентификацию участников общественных обсуждений при подготовке протокола общественных обсуждений по Проекту при представлении предложений и замечаний участниками общественных обсуждений в случаях, указанных в пункте 6.2 настоящего постановления;

2.5. подготовить протокол участников общественных обсуждений, заключение о результатах общественных обсуждений по Проекту;

2.6. обеспечить обнародование заключения о результатах общественных обсуждений посредством официально опубликования в печатном средстве массовой информации «Официальный бюллетень органов местного самоуправления муниципального образования город Пермь» и на Официальном сайте;

2.7. разместить заключение о результатах общественных обсуждений в Информационной системе;

2.8. направить протокол общественных обсуждений, заключение о результатах общественных обсуждений в Министерство по управлению имуществом и градостроительной деятельности Пермского края в установленные сроки.

3. Территориальному организационному комитету:

3.1. распространить информацию о начале общественных обсуждений по Проекту, в том числе путем размещения на информационных стендах и иными способами, обеспечивающими доступ участников общественных обсуждений к указанной информации;

3.2. распространить информационные материалы о Проекте в период проведения экспозиции (экспозиций) Проекта посредством направления их в органы территориального общественного самоуправления;

3.3. организовать проведение экспозиции Проекта с перечнем информационных материалов к нему (далее – экспозиция) с 07 июня 2024 г. по 14 июня 2024 г.: понедельник, вторник, четверг – с 09.00 час. до 18.00 час., пятница с 09.00 час. до 17.00 час. по адресу: 614007, г. Пермь, ул. Кировоградская, 33, администрация Кировского района города Перми;

3.4. организовать консультирование посетителей экспозиции Проекта 13 июня 2024 г. с 17.00 час. до 17.20 час. по адресу: 614007, г. Пермь, ул. Кировоградская, 33, каб. 9, администрация Кировского района города Перми;

3.5. осуществить ведение книги (журнала) учета посетителей экспозиции Проекта при проведении экспозиции (экспозиций) Проекта и консультирования посетителей экспозиции Проекта;

3.6. провести идентификацию участников общественных обсуждений при организации проведения экспозиции Проекта и консультирования посетителей экспозиции Проекта, при представлении предложений и замечаний участниками общественных обсуждений в случае, указанном в пункте 6.1 настоящего постановления;

3.7. осуществить сбор замечаний и предложений участников общественных обсуждений по Проекту, поступающих в ходе проведения экспозиции Проекта;

3.8. направить документы, предусмотренные пунктами 3.5-3.7 настоящего постановления, в департамент градостроительства и архитектуры администрации города Перми в установленные сроки.

4. Срок проведения общественных обсуждений составляет не менее четырнадцати дней и не более тридцати дней со дня обнародования настоящего постановления до дня обнародования заключения о результатах общественных обсуждений посредством официального опубликования в печатном средстве массовой информации «Официальный бюллетень органов местного самоуправления муниципального образования город Пермь».

5. Участникам общественных обсуждений по Проекту в соответствии с требованиями статьи 5.1 Градостроительного кодекса Российской Федерации обеспечить:

5.1. представление в целях идентификации сведений о себе (фамилия, имя, отчество (при наличии), дата рождения, адрес места жительства (регистрации) – для физических лиц; наименование, основной государственный регистрационный номер, место нахождения и адрес – для юридических лиц) с приложением документов, подтверждающих такие сведения;

5.2. представление сведений о правах на земельные участки, объекты капитального строительства, помещения, являющиеся частью указанных объектов капитального строительства, из Единого государственного реестра недвижимости и иных документов, устанавливающих или удостоверяющих их права на такие земельные участки, объекты капитального строительства, помещения, являющиеся частью указанных объектов капитального строительства.

6. Участникам общественных обсуждений, прошедшим идентификацию в соответствии с пунктом 5 настоящего постановления, представить предложения и замечания (при наличии) по Проекту по форме, утвержденной решением Пермской городской Думы от 26 апреля 2022 г. № 83:

6.1. в Территориальный организационный комитет по адресу, указанному в пункте 3.3 настоящего постановления, посредством записи в книге (журнале) учета посетителей экспозиции Проекта и информационных материалов к нему в период проведения экспозиции с 07 июня 2024 г. по 14 июня 2024 г.;

6.2. в департамент градостроительства и архитектуры администрации города Перми со дня размещения Проекта с перечнем информационных материалов к нему на Официальном сайте по 14 июня 2024 г.:

6.2.1. посредством Информационной системы;
6.2.2. в форме электронного документа по электронной почте по адресу: dga@gorodperm.ru;
6.2.3. в письменной форме путем личного обращения и (или) по почте по адресу: 614000, г. Пермь, ул. Сибирская, д. 15, каб. 003.

7. Настоящее постановление вступает в силу со дня официального обнародования посредством официального опубликования в печатном средстве массовой информации «Официальный бюллетень органов местного самоуправления муниципального образования город Пермь».

8. Управлению по общим вопросам администрации города Перми обеспечить обнародование настоящего постановления посредством официального опубликования в печатном средстве массовой информации «Официальный бюллетень органов местного самоуправления муниципального образования город Пермь».

9. Информационно-аналитическому управлению администрации города Перми обеспечить обнародование настоящего постановления посредством официального опубликования в сетевом издании «Официальный сайт муниципального образования город Пермь www.gorodperm.ru».

10. Контроль за исполнением настоящего постановления возложить на первого заместителя главы администрации города Перми Андрианову О.Н.

Э.О. Соснин



ГЛАВА ГОРОДА ПЕРМИ ПОСТАНОВЛЕНИЕ

30.05.2024

№ 80

О признании утратившим силу постановления Главы города Перми от 16.05.2024 № 70 «О назначении общественных обсуждений по рассмотрению проекта о внесении изменений в Генеральный план города Перми, утвержденный решением Пермской городской Думы от 17.12.2010 № 205»

На основании Федерального закона от 06 октября 2003 г. № 131-ФЗ «Об общих принципах организации местного самоуправления в Российской Федерации», Устава города Перми, письма Министерства по управлению имуществом и градостроительной деятельности Пермского края от 29 мая 2024 г. № 31-07-1-4исх-18

ПОСТАНОВЛЯЮ:

1. Признать утратившим силу постановление Главы города Перми от 16 мая 2024 г. № 70 «О назначении общественных обсуждений по рассмотрению проекта о внесении изменений в Генеральный план города Перми, утвержденный решением Пермской городской Думы от 17.12.2010 № 205».

2. Территориальным организационным комитетам по проведению общественных обсуждений по вопросам градостроительной деятельности при администрациях районов города Перми обеспечить информирование жителей о признании утратившим силу постановления Главы города Перми, указанного в пункте 1 настоящего постановления.

3. Настоящее постановление вступает в силу со дня официального обнародования посредством официального опубликования в печатном средстве массовой информации «Официальный бюллетень органов местного самоуправления муниципального образования город Пермь».

4. Управлению по общим вопросам администрации города Перми обеспечить обнародование настоящего постановления посредством официального опубликования в печатном средстве массовой информации «Официальный бюллетень органов местного самоуправления муниципального образования город Пермь».

5. Информационно-аналитическому управлению администрации города Перми обеспечить обнародование настоящего постановления посредством официального опубликования в сетевом издании «Официальный сайт муниципального образования город Пермь www.gorodperm.ru».

6. Контроль за исполнением настоящего постановления возложить на первого заместителя главы администрации города Перми Андрианову О.Н.

И.о. Главы города Перми

О.Н. Андрианова

РЕШЕНИЯ ПЕРМСКОЙ ГОРОДСКОЙ ДУМЫ**Пермская городская Дума VII созыва
РЕШЕНИЕ**28.05.2024№ 82**О присвоении почетного звания «Почетный гражданин города Перми»**

В соответствии с решением Пермской городской Думы от 22.05.2001 № 83 «Об утверждении Положения о почетном звании «Почетный гражданин города Перми»

Пермская городская Дума **р е ш и л а**:

1. Присвоить почетное звание «Почетный гражданин города Перми»:

Алымову Александру Николаевичу, старшему тренеру отдела спортивного резерва государственного краевого бюджетного учреждения «Центр спортивной подготовки Пермского края», президенту общероссийской физкультурно-спортивной общественной организации «Федерация Киокушин России», за значительный вклад в развитие физической культуры и спорта, активную общественную деятельность в городе Перми,

Плотникову Владимиру Ивановичу, вице-президенту общероссийской общественной организации «Федерация дзюдо России», учредителю региональной общественной организации «Федерация дзюдо Пермского края», советнику обособленного подразделения общества с ограниченной ответственностью «Кабель Технологии Инновации» в г. Перми, за значительный вклад в развитие физической культуры и спорта, благотворительную деятельность в городе Перми.

2. Произвести денежные выплаты Алымову А.Н., Плотникову В.И. в соответствии с Положением о почетном звании «Почетный гражданин города Перми», утвержденным решением Пермской городской Думы от 22.05.2001 № 83.

3. Настоящее решение вступает в силу со дня его подписания.

4. Обнародовать настоящее решение посредством опубликования в печатном средстве массовой информации «Официальный бюллетень органов местного самоуправления муниципального образования город Пермь», а также размещения в сетевом издании «Официальный сайт муниципального образования город Пермь www.gorodperm.ru».

5. Контроль за исполнением настоящего решения возложить на комитет Пермской городской Думы по местному самоуправлению и регламенту.

Председатель
Пермской городской Думы

Д.В. Малютин

**Пермская городская Дума VII созыва
РЕШЕНИЕ**28.05.2024№ 83**О награждении Почетной грамотой города Перми**

В соответствии с решением Пермской городской Думы от 08.02.2000 № 15 «Об утверждении Положения о Почетной грамоте города Перми»

Пермская городская Дума **р е ш и л а**:

1. Наградить Почетной грамотой города Перми:

Бурдина Валерия Степановича, профессора кафедры народных инструментов и оркестрового дирижирования федерального государственного бюджетного образовательного учреждения высшего образования «Пермский государственный институт культуры», за многолетний добросовестный труд, значительный вклад в подготовку квалифицированных специалистов в сфере культуры и искусства в городе Перми и в связи с 75-летием со дня рождения,

Никитина Виктора Николаевича, оператора станков с программным управлением (токарных) 4 разряда механического цеха (111) публичного акционерного общества «Научно-производственное объединение «Искра», за многолетний добросовестный труд, значительный вклад в развитие оборонной промышленности в городе Перми и в связи с 70-летием со дня рождения.

2. Выплатить Бурдину В.С., Никитину В.Н. единовременное денежное вознаграждение в соответствии с Положением о Почетной грамоте города Перми, утвержденным решением Пермской городской Думы от 08.02.2000 № 15.

3. Настоящее решение вступает в силу со дня его подписания.

4. Обнародовать настоящее решение посредством опубликования в печатном средстве массовой информации «Официальный бюллетень органов местного самоуправления муниципального образования город Пермь», а также размещения в сетевом издании «Официальный сайт муниципального образования город Пермь www.gorodperm.ru».

5. Контроль за исполнением настоящего решения возложить на комитет Пермской городской Думы по местному самоуправлению и регламенту.

Председатель
Пермской городской Думы

Д.В. Малютин



Пермская городская Дума VII созыва РЕШЕНИЕ

28.05.2024

№ 84

О ежегодном отчете Главы города Перми за 2023 год

В соответствии с частью 5.1 статьи 36 Федерального закона от 06.10.2003 № 131-ФЗ «Об общих принципах организации местного самоуправления в Российской Федерации», пунктом 2¹ статьи 46 Устава города Перми, заслушав ежегодный отчет Главы города Перми о результатах деятельности Главы города Перми и деятельности администрации города Перми, в том числе о решении вопросов, поставленных Пермской городской Думой, за 2023 год,

Пермская городская Дума **р е ш и л а**:

1. Ежегодный отчет Главы города Перми о результатах деятельности Главы города Перми и деятельности администрации города Перми, в том числе о решении вопросов, поставленных Пермской городской Думой, за 2023 год принять к сведению.

2. Рекомендовать администрации города Перми обеспечить в 2024 году достижение целевых показателей Плана мероприятий по реализации Стратегии социально-экономического развития муниципального образования город Пермь до 2030 года на период 2022-2026 годов.

3. Настоящее решение вступает в силу со дня его подписания.

4. Обнародовать настоящее решение посредством опубликования в печатном средстве массовой информации «Официальный бюллетень органов местного самоуправления муниципального образования город Пермь», а также размещения в сетевом издании «Официальный сайт муниципального образования город Пермь www.gorodperm.ru».

5. Контроль за исполнением настоящего решения возложить на комитет Пермской городской Думы по экономическому развитию.

Председатель
Пермской городской Думы

Д.В. Малютин



Пермская городская Дума VII созыва
РЕШЕНИЕ

28.05.2024

№ 86

Об организации летнего отдыха и оздоровления детей в 2024 году

Заслушав и обсудив информацию администрации города Перми об организации летнего отдыха и оздоровления детей в 2024 году,

Пермская городская Дума **р е ш и л а**:

1. Информацию принять к сведению.
2. Рекомендовать администрации города Перми до 25.12.2024 представить в Пермскую городскую Думу информацию об итогах реализации в 2024 году летней оздоровительной кампании в городе Перми.
3. Настоящее решение вступает в силу со дня его подписания.
4. Обнародовать настоящее решение посредством опубликования в печатном средстве массовой информации «Официальный бюллетень органов местного самоуправления муниципального образования город Пермь», а также размещения в сетевом издании «Официальный сайт муниципального образования город Пермь www.gorodperm.ru».
5. Контроль за исполнением настоящего решения возложить на комитет Пермской городской Думы по социальной политике.

Председатель
Пермской городской Думы

Д.В. Малютин



Пермская городская Дума VII созыва
РЕШЕНИЕ

28.05.2024

№ 87

Об утверждении отчета о результатах приватизации муниципального имущества города Перми за 2023 год

В соответствии с Федеральным законом от 21.12.2001 № 178-ФЗ «О приватизации государственного и муниципального имущества», решением Пермской городской Думы от 20.11.2012 № 256 «Об утверждении Положения о приватизации муниципального имущества города Перми»

Пермская городская Дума **р е ш и л а**:

1. Утвердить отчет о результатах приватизации муниципального имущества города Перми за 2023 год согласно приложению к настоящему решению.
2. Настоящее решение вступает в силу со дня его обнародования посредством опубликования в печатном средстве массовой информации «Официальный бюллетень органов местного самоуправления муниципального образования город Пермь».
3. Обнародовать настоящее решение посредством опубликования в печатном средстве массовой информации «Официальный бюллетень органов местного самоуправления муниципального образования город Пермь», а также размещения в сетевом издании «Официальный сайт муниципального образования город Пермь www.gorodperm.ru».
4. Контроль за исполнением настоящего решения возложить на комитет Пермской городской Думы по инвестициям и управлению муниципальными ресурсами.

Председатель
Пермской городской Думы

Д.В. Малютин

ПРИЛОЖЕНИЕ
к решению
Пермской городской Думы
от 28.05.2024 № 87

ОТЧЕТ
о результатах приватизации муниципального имущества города Перми за 2023 год

№	Наименование имущества/адрес имущества	Сведения об имуществе	Начальная цена, тыс. руб.	Дата проведения торгов	Способ приватизации	Дата приватизации	Цена сделки приватизации, тыс. руб.	Фактически перечислено в бюджет города, тыс. руб.	Примечание
1	2	3	4	5	6	7	8	9	10
1. Выполнение Прогнозного плана приватизации на 2023 год и плановый период 2024 и 2025 годов									
1.1. Отдельно стоящие здания									
1	Ул. Эскаваторная, 58	68,0 кв. м	1 000,00	29.05.2023	аукцион	21.06.2023	1 000,00	934,78	объект продан
2	Ул. Капитана Пирожкова, 37			19.12.2022	аукцион	23.01.2023			заключен договор купли-продажи по результатам аукциона. Заданок на участие в аукционе в размере 21 000,00 тыс. руб. поступил в бюджет города Перми в декабре 2022 года, остальные денежные средства поступили в бюджет города Перми в январе 2023 года. Государственная регистрация права собственности состоялась в январе 2023 года
3	Ул. Набережная 3-я, 52а	5 668,8 кв. м 298,7 кв. м	105 000,00 нет	нет	нет	нет	нет	85 630,30 нет	аукцион признан несостоявшимся
4	Ул. Окулова, 73а			29.12.2023	аукцион	нет	нет		по результатам аукциона в январе 2024 года заключен договор купли-продажи. Государственная регистрация права собственности состоялась в феврале 2024 года
5	Ул. Окулова, 73а	3 722,2 кв. м	110 000,00	10.02.2023	конкурс	нет		0,0	объект продан. По результатам конкурса в феврале 2023 года заключен договор купли-продажи. Переход права собственности на объект недвижимости будет осуществлен после выполнения условий конкурса согласно пункту 16 статьи 20 Закона № 178-ФЗ
		3 090,1 кв. м	28 000,00				38 761,52	33 573,94	

1	2	3	4	5	6	7	8	9	10
6	Ул. Окулова, 73а	31,4 кв. м	нет	нет	нет	нет	нет	нет	проведение мероприятий по сме- не территориального зонирования земельного участка, проведение оценки рыночной стоимости объекта
7	Ул. Окулова, 73а	10,9 кв. м	нет	нет	нет	нет	нет	нет	проведение мероприятий по сме- не территориального зонирования земельного участка, проведение оценки рыночной стоимости объекта
8	Ул. Восстания, 55	1 828,2 кв. м	нет	нет	нет	нет	нет	нет	подготовка конкурсной докумен- тации
9	Ул. Волочаевская, 5	3 108,6 кв. м	20 000,00	15.08.2023	аукцион	30.08.2023	40 000,00	35 554,67	объект продан
10	Ул. Домостроитель- ная, 4	447,0 кв. м	1 960,00	14.11.2023	аукцион	15.12.2023	2 548,00	2 548,00	объект продан
11	Пермский край, г.о. Пермский, г. Пермь, микрорайон Химики, д. 96	358,0 кв. м	нет	нет	нет	нет	нет	нет	аукцион признан несостоявшимся
12	Ул. Малая Ямская, 9а	73,6 кв. м	2 000,00	16.03.2023	аукцион	10.04.2023	2 000,00	1 877,57	объект продан
1.2. Встроенные нежилые помещения									
1	Ул. Сергея Данци- на, 6А	30,0 кв. м	665,00	14.11.2023	аукцион	26.12.2023	665,00	554,17	объект продан
2	Ул. Сергея Данци- на, 6А	99,8 кв. м	2 000,00	27.04.2023	аукцион	26.05.2023	2 000,00	2 000,00	объект продан
3	Ул. Сергея Данци- на, 6А	406,0 кв. м	6 400,00	14.07.2023	аукцион	03.10.2023	6 400,00	5 333,33	объект продан
4	Ул. Ленина, 102	147,2 кв. м	нет	нет	нет	нет	нет	нет	аукцион признан несостоявшимся
5	Ул. Хабаровская, 173	75,2 кв. м	нет	нет	нет	нет	нет	нет	проведение оценки рыночной стоимости объекта
6	Ул. Космонавта Беля- ева, 61	11,8 кв. м	400,00	20.03.2023	аукцион	10.04.2023	1 020,00	850,00	объект продан
7	Ул. Стахановская, 4	31,3 кв. м	650,00	21.03.2023	аукцион	12.04.2023	2 145,00	1 787,50	объект продан
8	Ул. Стахановская, 4	39,9 кв. м	850,0	21.03.2023	аукцион	13.04.2023	2 677,50	2 231,25	объект продан
9	Ул. Мира/ Одоевского, 53/33	37,7 кв. м	нет	нет	нет	нет	нет	нет	проведение оценки рыночной стоимости объекта

1	2	3	4	5	6	7	8	9	10
10	Ул. 1905 года, 8	320,1 кв. м	нет	нет	нет	нет	нет	нет	подготовка конкурсной документации
11	Ул. 1905 года, 8/ ул. Пролетарская, 26	82,6 кв. м	нет	нет	нет	нет	нет	нет	подготовка конкурсной документации
12	Ул. 1905 года, 18/ ул. Лифанова, 5		нет	нет	нет	нет	нет	нет	объект не включен в ППП 2024-2026 гг.; в бюджете города Перми предусмотрены денежные средства на разработку научно-проектной документации по сохранению объекта культурного наследия «Представительство компании «Зингер»
13	Ул. Аркадия Гайдара, 13а	34,6 кв. м	860,00	25.05.2023	аукцион	15.06.2023	2 623,00	2 185,83	объект продан
14	Ул. КИМ, 41	117,9 кв. м	2 300,00	04.07.2023	аукцион	07.08.2023	7 360,00	6 133,33	объект продан
15	Ул. КИМ, 41	38,5 кв. м	600,00	22.08.2023	аукцион	04.09.2023	600,00	500,00	объект продан
16	Ул. КИМ, 41	36,3 кв. м	500,00	22.08.2023	аукцион	12.09.2023	500,00	416,67	объект продан
17	Ул. КИМ, 41	7,2 кв. м	100,00	22.08.2023	аукцион	01.09.2023	100,00	83,33	объект продан
18	Ул. Крупской, 78а	72,0 кв. м	нет	нет	нет	нет	нет	нет	аукцион признан несостоявшимся
19	Ул. Степана Разина, 34/3	225,3 кв. м	нет	нет	нет	нет	нет	нет	аукцион признан несостоявшимся
20	Ул. Студенческая, 26	252,1 кв. м	нет	нет	нет	нет	нет	нет	аукцион признан несостоявшимся
21	Ул. Уральская, 83	79,5 кв. м	нет	нет	нет	нет	нет	нет	аукцион признан несостоявшимся
22	Ул. Вильямса, 12	332,6 кв. м	нет	нет	нет	нет	нет	нет	аукцион признан несостоявшимся
23	Ул. Волховская, 36	37,7 кв. м	нет	нет	нет	нет	нет	нет	аукцион признан несостоявшимся
24	Ул. Волховская, 36	37,3 кв. м	нет	нет	нет	нет	нет	нет	аукцион признан несостоявшимся
25	Ул. Волховская, 36	31,2 кв. м	нет	нет	нет	нет	нет	нет	аукцион признан несостоявшимся
26	Ул. Волховская, 36	18,2 кв. м	нет	нет	нет	нет	нет	нет	аукцион признан несостоявшимся
27	Ул. Волховская, 36	16,3 кв. м	340,00	21.08.2023	аукцион	11.09.2023	340,00	340,00	объект продан
28	Ул. Волховская, 36	14,3 кв. м	295,00	13.07.2023	аукцион	02.08.2023	295,00	295,00	объект продан
29	Ул. Волховская, 36	9,1 кв. м	нет	нет	нет	нет	нет	нет	аукцион признан несостоявшимся
30	Ул. Волховская, 36	6,8 кв. м	нет	нет	нет	нет	нет	нет	аукцион признан несостоявшимся
31	Переулок Еловский 1-й, 24	6,4 кв. м	нет	нет	нет	нет	нет	нет	аукцион признан несостоявшимся
32	Ул. Суперфосфатная, 8	48,6 кв. м	700,00	04.07.2023	аукцион	04.08.2023	1 155,00	962,50	объект продан

1	2	3	4	5	6	7	8	9	10
33	Ул. Героев Хасана/Чкалова, 32/28	111,6 кв. м	1 000,00	11.07.2023	аукцион	21.07.2023	1 000,00	833,33	объект продан
34	Ул. Гусарова, 9/1	135,5 кв. м	560,00	16.01.2023	аукцион	20.02.2023 22.02.2023	560,00	466,67	объект продан
35	Комсомольский проспект, 87	154,8 кв. м	нет	нет	нет	нет	нет	нет	аукцион признан несостоявшимся
36	Ул. Новосибирская, 17	87,1 кв. м	2 100,00	31.01.2023	аукцион	27.02.2023 01.03.2023	3 360,00	3 360,00	объект продан
37	Ул. Рабоче-Крестьянская, 26	6,7 кв. м	150,00	25.05.2023	аукцион	11.07.2023	150,00	150,00	объект продан
38	Ул. Рабоче-Крестьянская, 26	34,6 кв. м	750,00	25.05.2023	аукцион	20.06.2023	750,00	625,00	объект продан
39	Ул. Солдатова, 32		нет	нет	нет	нет	нет	нет	проведены мероприятия по внесению изменений в сведения ГКУ и ЕГРН. Изменения сведений в отношении объекта приватизации учтены в ППП 2024-2026 гг.
1.3. Акции (доли) в уставных капиталах хозяйствующих субъектов									
На 31.12.2023 приватизация данных объектов не предусмотрена									
1.4. Муниципальные унитарные предприятия									
На 31.12.2023 приватизация данных объектов не предусмотрена									
1.5. Объекты незавершенного строительства									
На 31.12.2023 приватизация данных объектов не предусмотрена									
1.6. Иное муниципальное имущество									
1	Ул. Кировоградская, 186б, доля в праве на земельный участок	73/100 доли	нет	нет	нет	нет	нет	нет	участникам долевой собственности направлено предложение о выкупе доли
2	Ул. Кировоградская, 188а, доля в праве на земельный участок	13/20 доли	нет	нет	нет	нет	нет	нет	участникам долевой собственности направлено предложение о выкупе доли
3	Ул. Кировоградская, 188г, доля в праве на земельный участок	8/25 доли	нет	нет	нет	нет	нет	нет	участникам долевой собственности направлено предложение о выкупе доли

1	2	3	4	5	6	7	8	9	10
4	Ул. Кировоградская, з/у 190, доля в праве на земельный участок	7/20 доли	нет	нет	нет	нет	нет	нет	участникам долевой собственности направлено предложение о выкупе доли
5	Ул. Борчанинова, 77, доля в праве на земельный участок	1/2 доли	нет	нет	нет	нет	нет	нет	участникам долевой собственности направлен проект договора купли-продажи
	Итого по прогнозному плану приватизации		289 180,00				238 760,02	189 227,17	
2. Иные поступления от реализации муниципального имущества									
2.1. Поступления от реализации муниципального имущества по преимущественному праву выкупа в соответствии с Законом № 159-ФЗ									
1	Ул. Пушкина, 13		нет	нет	преимущественное право выкупа	08.02.2023	194,00	59,81	объект продан с рассрочкой платежа на 5 лет ежеквартально равными частями
2	Ул. Адмирала Старикова, 49	7,5 кв. м	нет	нет	преимущественное право выкупа	13.02.2023	246,00	246,00	объект продан с единовременной оплатой
3	Ул. Пушкина, 13	10,9 кв. м	нет	нет	преимущественное право выкупа	08.02.2023	278,00	63,90	объект продан с рассрочкой платежа на 5 лет ежеквартально равными частями
4	Ул. Пушкина, 13	9,2 кв. м	нет	нет	преимущественное право выкупа	13.06.2023	347,36	57,11	объект продан с рассрочкой платежа на 5 лет ежеквартально равными частями
5	Ул. Закамская, 35	131,2 кв. м	нет	нет	преимущественное право выкупа	03.07.2023	5 075,19	571,80	объект продан с рассрочкой платежа на 5 лет ежемесячно равными частями
6	Ул. Уссурийская, 15	107,5 кв. м	нет	нет	преимущественное право выкупа	21.08.2023	3 786,00	350,46	объект продан с рассрочкой платежа на 5 лет ежемесячно равными частями
7	Ул. Тургенева, 39	31,2 кв. м	нет	нет	преимущественное право выкупа	02.10.2023	1 941,00	109,28	объект продан с рассрочкой платежа на 5 лет ежеквартально равными частями

1	2	3	4	5	6	7	8	9	10
8	Ул. Индустриализации, 6	165,5 кв. м	нет	нет	преимущественное право выкупа	09.10.2023	1 220,00	68,26	объект продан с рассрочкой платежа на 5 лет ежемесячно равными частями
2.2	Поступления в бюджет города по заключенным договорам купли-продажи в соответствии с Законом № 159-ФЗ							36 842,66	
	Итого по иным поступлениям от реализации муниципального имущества							38 369,28	
	Неучтенные поступления							-357,9	сумма по договору купли-продажи, заключенному в соответствии с Законом № 159-ФЗ, ошибочно перечислена покупателем на доход от реализации муниципального имущества в порядке, установленном Законом № 178-ФЗ
	Итого							227 238,55	

Используемые сокращения:

Закон № 159-ФЗ – Федеральный закон от 22.07.2008 № 159-ФЗ «Об особенностях отчуждения движимого и недвижимого имущества, находящегося в государственной или в муниципальной собственности и арендуемого субъектами малого и среднего предпринимательства, и о внесении изменений в отдельные законодательные акты Российской Федерации»;

Закон № 178-ФЗ – Федеральный закон от 21.12.2001 № 178-ФЗ «О приватизации государственного и муниципального имущества»;

ГКУ – государственный кадастровый учет;

ЕГРН – Единый государственный реестр недвижимости;

ППП 2024–2026 гг. – Прогнозный план приватизации муниципального имущества города Перми на 2024 год и плановый период 2025 и 2026 годов, утвержденный решением Пермской городской Думы от 21.11.2023 № 234.



Пермская городская Дума VII созыва
Р Е Ш Е Н И Е

28.05.2024

№ 89

О внесении изменения в решение Пермской городской Думы от 22.08.2023 № 165 «О внесении изменений в сфере экологии и природопользования в отдельные решения Пермской городской Думы об утверждении положений о функциональных и территориальных органах администрации города Перми»

В соответствии с Федеральным законом от 06.10.2003 № 131-ФЗ «Об общих принципах организации местного самоуправления в Российской Федерации», Уставом города Перми

Пермская городская Дума **р е ш и л а** :

1. Внести в решение Пермской городской Думы от 22.08.2023 № 165 «О внесении изменений в сфере экологии и природопользования в отдельные решения Пермской городской Думы об утверждении положений о функциональных и территориальных органах администрации города Перми» изменение, заменив в пункте 4 слова «до 01.05.2024» словами «до 01.06.2024».

2. Настоящее решение вступает в силу со дня его официального обнародования посредством официального опубликования в печатном средстве массовой информации «Официальный бюллетень органов местного самоуправления муниципального образования город Пермь».

3. Обнародовать настоящее решение посредством официального опубликования в печатном средстве массовой информации «Официальный бюллетень органов местного самоуправления муниципального образования город Пермь», а также в сетевом издании «Официальный сайт муниципального образования город Пермь www.gorodperm.ru».

4. Контроль за исполнением настоящего решения возложить на комитет Пермской городской Думы по местному самоуправлению и регламенту.

Председатель
Пермской городской Думы

Д.В. Малютин

Исполняющий обязанности
Главы города Перми

О.Н. Андрианова



Пермская городская Дума VII созыва
Р Е Ш Е Н И Е

28.05.2024

№ 90

О внесении изменений в отдельные решения Пермской городской Думы в сфере осуществления муниципального контроля

На основании Федерального закона от 31.07.2020 № 248-ФЗ «О государственном контроле (надзоре) и муниципальном контроле в Российской Федерации», Устава города Перми

Пермская городская Дума **р е ш и л а** :

1. Внести в Положение о муниципальном лесном контроле на территории города Перми, утвержденное решением Пермской городской Думы от 21.12.2021 № 308 «О муниципальном лесном контроле на территории города Перми» (в редакции решений Пермской городской Думы от 22.02.2022 № 37, от 24.05.2022 № 113, от 20.12.2022 № 275, от 27.02.2024 № 23), изменение, заменив в пункте 5.5 цифры «31.12.2023» цифрами «31.12.2025».

2. Внести в Положение о муниципальном контроле в области охраны и использования особо охраняемых природных территорий местного значения города Перми, утвержденное решением Пермской городской Думы от 21.12.2021 № 310 «О муниципальном контроле в области охраны и использования особо охраняемых природных территорий местного значения города Перми» (в редакции решений Пермской городской Думы от 22.02.2022 № 35, от 24.05.2022 № 114, от 20.12.2022 № 275, от 27.02.2024 № 23), изменение, заменив в пункте 5.5 цифры «31.12.2023» цифрами «31.12.2025».

3. Настоящее решение вступает в силу со дня его официального обнародования посредством официального опубликования в печатном средстве массовой информации «Официальный бюллетень органов местного самоуправления муниципального образования город Пермь» и распространяет свое действие на правоотношения, возникшие с 01.01.2024.

4. Обнародовать настоящее решение посредством официального опубликования в печатном средстве массовой информации «Официальный бюллетень органов местного самоуправления муниципального образования город Пермь», а также в сетевом издании «Официальный сайт муниципального образования город Пермь www.gorodperm.ru».

5. Контроль за исполнением настоящего решения возложить на комитет Пермской городской Думы по инвестициям и управлению муниципальными ресурсами и комитет Пермской городской Думы по пространственному развитию и благоустройству.

Председатель
Пермской городской Думы

Д.В. Малютин

Исполняющий обязанности
Главы города Перми

О.Н. Андрианова



Пермская городская Дума VII созыва Р Е Ш Е Н И Е

28.05.2024

№ 91

О внесении изменения в Положение о муниципальном земельном контроле на территории города Перми, утвержденное решением Пермской городской Думы от 21.12.2021 № 299 «О муниципальном земельном контроле на территории города Перми»

В соответствии с Федеральным законом от 31.07.2020 № 248-ФЗ «О государственном контроле (надзоре) и муниципальном контроле в Российской Федерации», Уставом города Перми

Пермская городская Дума **р е ш и л а**:

1. Внести в Положение о муниципальном земельном контроле на территории города Перми, утвержденное решением Пермской городской Думы от 21.12.2021 № 299 «О муниципальном земельном контроле на территории города Перми» (в редакции решений Пермской городской Думы от 22.02.2022 № 43, от 26.04.2022 № 85, от 15.11.2022 № 256, от 27.02.2024 № 24), изменение, заменив в пункте 5.5 цифры «31.12.2023» цифрами «31.12.2025».

2. Настоящее решение вступает в силу со дня его официального обнародования посредством официального опубликования в печатном средстве массовой информации «Официальный бюллетень органов местного самоуправления муниципального образования город Пермь» и распространяет свое действие на правоотношения, возникшие с 01.01.2024.

3. Обнародовать настоящее решение посредством официального опубликования в печатном средстве массовой информации «Официальный бюллетень органов местного самоуправления муниципального образования город Пермь», а также в сетевом издании «Официальный сайт муниципального образования город Пермь www.gorodperm.ru».

4. Контроль за исполнением настоящего решения возложить на комитет Пермской городской Думы по инвестициям и управлению муниципальными ресурсами.

Председатель
Пермской городской Думы

Д.В. Малютин

Исполняющий обязанности
Главы города Перми

О.Н. Андрианова



Пермская городская Дума VII созыва Р Е Ш Е Н И Е

28.05.2024

№ 92

О разрешении безвозмездной передачи объектов муниципального имущества города Перми в собственность Пермского края

На основании федеральных законов от 06.10.2003 № 131-ФЗ «Об общих принципах организации местного самоуправления в Российской Федерации», от 22.08.2004 № 122-ФЗ «О внесении изменений в законодательные акты Российской Федерации и признании утратившими силу некоторых законодательных актов Российской Федерации в связи с принятием федеральных законов «О внесении изменений и дополнений в Федеральный закон «Об общих принципах организации законодательных (представительных) и исполнительных органов государственной власти субъектов Российской Федерации» и «Об общих принципах организации местного самоуправления в Российской Федерации», Устава города Перми

Пермская городская Дума **р е ш и л а**:

1. Разрешить администрации города Перми передать безвозмездно в собственность Пермского края:

1.1 доли 1/4, 1/1440, 1/72 в праве общей долевой собственности муниципального образования город Пермь на жилой дом с кадастровым номером 59:01:4410482:34 по адресу: Пермский край, г. Пермь, Дзержинский район, ул. Крисанова/Коммунаров, д. 68/3;

1.2 долю 1/320 в праве общей долевой собственности муниципального образования город Пермь на жилой дом с кадастровым номером 59:01:4410133:24 по адресу: Пермский край, г. Пермь, Ленинский район, ул. Александра Матросова/Пушкина, д. 84-86/111а;

1.3 долю 1/320 в праве общей долевой собственности муниципального образования город Пермь на земельный участок с кадастровым номером 59:01:4410133:11 по адресу: край Пермский, г. Пермь, р-н Ленинский, ул. Александра Матросова/ул. Пушкина, 84-86/111а;

1.4 жилое помещение (комнату) площадью 23,5 кв. м с кадастровым номером 59:01:4416010:198 в 2-комнатной квартире по адресу: Пермский край, г. Пермь, Индустриальный район, ул. Карпинского, д. 21, кв. 1.

2. Настоящее решение вступает в силу со дня его обнародования посредством опубликования в печатном средстве массовой информации «Официальный бюллетень органов местного самоуправления муниципального образования город Пермь».

3. Обнародовать настоящее решение посредством опубликования в печатном средстве массовой информации «Официальный бюллетень органов местного самоуправления муниципального образования город Пермь», а также размещения в сетевом издании «Официальный сайт муниципального образования город Пермь www.gorodperm.ru»

4. Контроль за исполнением настоящего решения возложить на комитет Пермской городской Думы по инвестициям и управлению муниципальными ресурсами.

Председатель
Пермской городской Думы

Д.В. Малютин



Пермская городская Дума VII созыва
Р Е Ш Е Н И Е

28.05.2024

№ 93

О протесте заместителя прокурора города Перми на решение Пермской городской Думы от 26.03.2024 № 49 «О внесении изменений в Правила благоустройства территории города Перми, утвержденные решением Пермской городской Думы от 15.12.2020 № 277»

Пермская городская Дума **р е ш и л а** :

Продолжить рассмотрение протеста заместителя прокурора города Перми на решение Пермской городской Думы от 26.03.2024 № 49 «О внесении изменений в Правила благоустройства территории города Перми, утвержденные решением Пермской городской Думы от 15.12.2020 № 277» на очередном заседании Пермской городской Думы.

Председатель
Пермской городской Думы

Д.В. Малютин



Пермская городская Дума VII созыва
Р Е Ш Е Н И Е

28.05.2024

№ 94

О внесении изменений в решение Пермской городской Думы от 22.12.2009 № 302 «Об установлении расходного обязательства города Перми по организации подвоза учащихся, проживающих в отдаленных жилых районах (Голый Мыс, Новобродовский), не имеющих общеобразовательных учреждений, к месту обучения в муниципальное автономное общеобразовательное учреждение «Средняя общеобразовательная школа № 82» г. Перми и обратно»

В соответствии с Уставом города Перми

Пермская городская Дума **р е ш и л а** :

1. Внести в решение Пермской городской Думы от 22.12.2009 № 302 «Об установлении расходного обязательства города Перми по организации подвоза учащихся, проживающих в отдаленных жилых районах (Голый Мыс, Новобродовский), не имеющих общеобразовательных учреждений, к месту обучения в муниципальное автономное общеобразовательное учреждение «Средняя общеобразовательная школа № 82» г. Перми и обратно» (в редакции решения Пермской городской Думы от 25.08.2020 № 143) изменения:

1.1 в заголовке слова «Средняя общеобразовательная школа № 82» заменить словами «Экошкола»;

1.2 в пункте 1 слова «Средняя общеобразовательная школа № 82» заменить словами «Экошкола».

2. Настоящее решение вступает в силу со дня его официального обнародования посредством официального опубликования в печатном средстве массовой информации «Официальный бюллетень органов местного самоуправления муниципального образования город Пермь».

3. Обнародовать настоящее решение посредством официального опубликования в печатном средстве массовой информации «Официальный бюллетень органов местного самоуправления муниципального образования город Пермь», а также в сетевом издании «Официальный сайт муниципального образования город Пермь www.gorodperm.ru».

4. Контроль за исполнением настоящего решения возложить на комитет Пермской городской Думы по социальной политике.

Председатель
Пермской городской Думы

Д.В. Малютин

Исполняющий обязанности
Главы города Перми

О.Н. Андрианова



Пермская городская Дума VII созыва РЕШЕНИЕ

28.05.2024

№ 95

О внесении изменений в Правила благоустройства территории города Перми, утвержденные решением Пермской городской Думы от 15.12.2020 № 277, в части установления требований к внешнему виду и размещению некапитальных строений и сооружений

На основании Федерального закона от 06.10.2003 № 131-ФЗ «Об общих принципах организации местного самоуправления в Российской Федерации», Градостроительного кодекса Российской Федерации, Устава города Перми

Пермская городская Дума **р е ш и л а**:

1. Внести в Правила благоустройства территории города Перми, утвержденные решением Пермской городской Думы от 15.12.2020 № 277 (в редакции решений Пермской городской Думы от 24.02.2021 № 40, от 27.04.2021 № 102, от 24.08.2021 № 181, от 24.08.2021 № 182, от 21.12.2021 № 307, от 26.04.2022 № 81, от 26.04.2022 № 82, от 28.06.2022 № 144, от 23.08.2022 № 171, от 23.08.2022 № 173, от 23.08.2022 № 174, от 25.10.2022 № 233, от 15.11.2022 № 257, от 20.12.2022 № 271, от 20.12.2022 № 276, от 20.12.2022 № 280, от 24.01.2023 № 10, от 27.06.2023 № 117, от 22.08.2023 № 161, от 26.09.2023 № 181, от 26.09.2023 № 182, от 26.09.2023 № 188, от 26.09.2023 № 189, от 26.09.2023 № 199, от 19.12.2023 № 277, от 27.02.2024 № 27, от 26.03.2024 № 49, от 26.03.2024 № 54, от 23.04.2024 № 70), изменения:

1.1 абзац второй подпункта 9.4.4.1 изложить в редакции:

«Требования к внешнему виду, в том числе требования к размеру Нестационарных объектов, требования к вывескам, размещаемым на Нестационарных объектах, а также требования к местам размещения Нестационарных объектов подлежат применению в отношении установленных и устанавливаемых Нестационарных объектов.»;

1.2 подпункт 9.4.4.2 дополнить абзацами следующего содержания:

«не допускается в случае, если при размещении Нестационарных объектов ширина пешеходной дорожки (тропуара) составляет менее 3 м на магистральных улицах общегородского значения и менее 2 метров на иных улицах;

не допускается на инженерных сетях и коммуникациях и в их охранных зонах, если размещение Нестационарного объекта нарушает запреты, ограничения и (или) требования, установленные законодательством в области размещения соответствующих инженерных сетей и коммуникаций;

не допускается с нарушением противопожарных правил, нормативов;

не допускается в границах публичных сервитутов;

на земельных участках, находящихся в государственной собственности или муниципальной собственности, осуществляется в соответствии со схемой размещения нестационарных торговых объектов на территории города Перми, разработанной и утвержденной в порядке, установленном уполномоченным органом исполнительной власти Пермского края»;

1.3 подпункт 9.4.4.3 дополнить словами «(далее – Требования к типовым проектам)»;

1.4 дополнить подпунктом 9.4.4.5 следующего содержания:

«9.4.4.5 на Нестационарных объектах запрещается размещение вывесок, содержащих информацию: призывающую к совершению противоправных действий, насилию и жестокости, показывающую несовершеннолетних в опасных ситуациях, включая ситуации, побуждающие к совершению действий, представляющих угрозу их жизни и (или) здоровью, в том числе к причинению вреда своему здоровью,

порочающую честь, достоинство и (или) деловую репутацию физических лиц и (или) деловую репутацию юридических лиц,

порнографического характера,
демонстрирующую процессы курения и (или) потребления алкогольной продукции,
о наименовании табака, табачной продукции, табачных изделий и курительных принадлежностей, в том числе трубок, кальянов, сигаретной бумаги, зажигалок, а также наименовании алкогольной продукции,
о наркотических средствах, психотропных веществах и их прекурсорах, растениях, содержащих наркотические средства или психотропные вещества либо их прекурсоры, и их частях, содержащих наркотические средства или психотропные вещества либо их прекурсоры,
о взрывчатых веществах и материалах, за исключением пиротехнических изделий,
об одобрении содержания вывески органами государственной власти или органами местного самоуправления либо их должностными лицами, за исключением случаев размещения информации об органе государственной власти, органе местного самоуправления, организующем размещение вывески,
сопровождаемую бранными словами, непристойными и оскорбительными образами, сравнениями и выражениями, в том числе в отношении пола, расы, национальности, профессии, социальной категории, возраста, официальных государственных символов (флагов, гербов, гимнов), религиозных символов, объектов культурного наследия (памятников истории и культуры) народов Российской Федерации, а также объектов культурного наследия, включенных в Список всемирного наследия ЮНЕСКО;»;

1.5 Требования к типовым проектам некапитальных строений, сооружений, используемых для осуществления торговой деятельности и деятельности по оказанию услуг населению, включая услуги общественного питания (приложение 1), изложить в редакции согласно приложению к настоящему решению.

2. Размещенные на территории города Перми на день вступления в силу настоящего решения некапитальные строения, сооружения, используемые для осуществления торговой деятельности и деятельности по оказанию услуг населению, включая услуги общественного питания, в отношении которых настоящим решением установлены требования к размещению, вывескам и Требования к типовым проектам некапитальных строений, сооружений, используемых для осуществления торговой деятельности и деятельности по оказанию услуг населению, включая услуги общественного питания, должны быть приведены в соответствие обязательным требованиям Правил благоустройства территории города Перми в редакции настоящего решения до 31.12.2024.

3. Настоящее решение вступает в силу с 01.09.2024.

4. Обнародовать настоящее решение посредством официального опубликования в печатном средстве массовой информации «Официальный бюллетень органов местного самоуправления муниципального образования город Пермь», а также в сетевом издании «Официальный сайт муниципального образования город Пермь www.gorodperm.ru».

5. Контроль за исполнением настоящего решения возложить на комитет Пермской городской Думы по пространственному развитию и благоустройству.

Председатель
Пермской городской Думы

Д.В. Малютин

Исполняющий обязанности
Главы города Перми

О.Н. Андрианова

ПРИЛОЖЕНИЕ
к решению
Пермской городской Думы
от 28.05.2024 № 95

ТРЕБОВАНИЯ

к типовым проектам некапитальных строений, сооружений, используемых для осуществления торговой деятельности и деятельности по оказанию услуг населению, включая услуги общественного питания

I. Общие положения

1.1. Требования к типовым проектам некапитальных строений, сооружений, используемых для осуществления торговой деятельности и деятельности по оказанию услуг населению, включая услуги общественного питания (далее – Нестационарные объекты, Требования), устанавливают требования к размерам, конструкциям и материалам, применяемым при изготовлении и отделке Нестационарных объектов, к цветовому решению, дополнительные требования к Нестационарным объектам, а также требования к вывескам, размещаемым на Нестационарных объектах.

1.2. Требования к типовым проектам Нестационарных объектов определяются с учетом осуществляемой в них деятельности и устанавливаются для следующих видов Нестационарных объектов: киоск, павильон (за исключением павильона, используемого для оказания услуг мойки транспортных средств), отдельно стоящий торговый автомат (вен-

динговый автомат) по продаже питьевой воды (далее – вендинговый автомат), палатка.

1.3. Примеры архитектурных решений внешнего вида типовых проектов Нестационарных объектов приведены в приложении к Требованиям.

Допускаются иные архитектурные решения внешнего вида Нестационарных объектов, соответствующие Требованиям.

1.4. Порядок определения размера Нестационарного объекта с учетом декоративных элементов внешней отделки:

1.4.1 высота Нестационарного объекта рассчитывается от нижней высотной отметки цоколя до верхней высотной отметки декоративного элемента в виде горизонтальной полосы на каркасе, обрамляющей верхние части Нестационарного объекта (далее – фриз), за исключением вендингового автомата и палатки.

Высота вендингового автомата рассчитывается от нижней высотной отметки каркаса до самой верхней высотной отметки накопительной емкости для воды (далее – бак).

Высота палатки рассчитывается от нижней высотной отметки каркаса до самой верхней высотной отметки крыши;

1.4.2 ширина и длина Нестационарного объекта рассчитываются по ширине и длине его внешнего контура, образуемого по периметру Нестационарного объекта, за исключением вендингового автомата и палатки.

Ширина и длина вендингового автомата рассчитываются по ширине и длине площадки, на которой он размещен.

Ширина и длина палатки рассчитываются по ширине и длине ее каркаса.

1.5. Использование доборных элементов для внешней отделки фасадов Нестационарных объектов не допускается.

1.6. В случае размещения нескольких Нестационарных объектов на одном земельном участке (группировки) и (или) на смежных земельных участках указанные Нестационарные объекты должны иметь единое цветовое решение конструкций и элементов внешней отделки.

II. Требования к типовым проектам Нестационарных объектов, за исключением Нестационарных объектов, используемых для оказания услуг по техническому обслуживанию и ремонту транспортных средств

2.1. Требования к типовым проектам киосков

2.1.1. Размеры киосков: длина – от 2,7 м до 4,0 м, ширина – от 1,8 м до 3,3 м, высота – не более 3 м.

2.1.2. Конструкции, требования к их материалам:

2.1.2.1 каркас: несущие сварные металлические конструкции;

2.1.2.2 оконные и дверные переплеты;

2.1.2.3 остекление: простое прозрачное с антивандальным покрытием, без тонирования;

2.1.2.4 цоколь: композит.

2.1.3. Декоративные элементы внешней отделки, требования к их параметрам и материалам:

2.1.3.1 панели для отделки фасадов: композит;

2.1.3.2 декоративные панели, состоящие из реек (далее – декоративная(ые) панель(и)): металл или дерево, ширина рейки не менее 0,04 м и не более 0,05 м, расстояние между ближайшими рейками – не менее 0,04 м и не более 0,05 м;

2.1.3.3 углы наружные для отделки внешних углов фасада (далее – наружные углы): композит;

2.1.3.4 конструкции для крепления декоративных панелей, панелей для отделки фасада (далее – декоративные стойки): металл;

2.1.3.5 фриз: композит, или пластик, или дерево (толщина материалов от 5 до 10 мм), или металл толщиной не менее 1,5 мм; высота фриза – 0,4-0,5 м.

2.1.4. Иные элементы внешней отделки, требования к их материалам:

2.1.4.1 допускаются роллетные системы (рольставни) (далее – роллетные системы): металлические с механическим или электрическим приводом;

2.1.4.2 допускаются вентиляционные решетки: металл.

2.1.5. Требования к размещению декоративных элементов внешней отделки:

2.1.5.1 на дворовом фасаде киоска, непосредственно у двери, должна быть размещена одна декоративная панель с горизонтальным расположением реек;

2.1.5.2 на главном, боковых фасадах киоска могут быть размещены декоративные панели с вертикальным и (или) горизонтальным расположением реек;

2.1.5.3 ширина декоративных панелей должна быть равной ширине одного или нескольких остеклений между оконными переплетами фасадов киоска, включая переплеты такого остекления. Допускается размещение декоративной панели на боковом фасаде киоска шириной, равной ширине бокового фасада;

2.1.5.4 расположение реек вертикально и горизонтально одновременно в пределах одной декоративной панели не допускается;

2.1.5.5 верхняя высотная отметка декоративных панелей должна совпадать с верхней высотной отметкой фриза, за исключением декоративной панели, расположенной непосредственно у двери киоска на дворовом фасаде, верхняя высотная отметка которой должна совпадать с нижней высотной отметкой фриза;

2.1.5.6 нижняя высотная отметка декоративных панелей должна достигать цоколя.

2.1.6. Требования к цветовому решению конструкций и элементов внешней отделки:

2.1.6.1 панели для отделки фасадов, оконные и дверные переплеты, наружные углы, вентиляционные решетки, цоколь, фриз, роллетные системы: должны быть изготовлены в едином цвете RAL 8017 (шоколадно-коричневый) или RAL 7016 (антрацитово-серый);

2.1.6.2 декоративные панели: RAL 1013 (жемчужно-белый) или RAL 1015 (светлая слоновая кость);

2.1.6.3 декоративные стойки: RAL 8017 (шоколадно-коричневый) или RAL 7016 (антрацитово-серый).

2.1.7. Дополнительные требования к типовым проектам киосков:

2.1.7.1 в случае неровной поверхности размещение киоска должно предусматривать его размещение в ровной горизонтальной плоскости;

2.1.7.2 роллетные системы не должны перекрывать декоративные элементы внешней отделки;

2.1.7.3 установка кондиционера:

2.1.7.3.1 допускается внешняя и внутренняя система кондиционирования;

2.1.7.3.2 при внешнем кондиционировании внешний блок кондиционера располагается на крыше (кровле) киоска;

2.1.7.3.3 высота внешнего блока кондиционера не должна превышать высоту фриза. При отсутствии технической возможности такого размещения внешний блок кондиционера должен быть размещен по центру крыши (кровли) с использованием маскирующего ограждения (экрана, решетки), соответствующего цвету фриза киоска, со скрытым отводом конденсата.

2.2. Требования к типовым проектам павильонов

2.2.1. Размеры павильонов: длина – от 6,3 м до 8,3 м, ширина – от 3,6 м до 4,4 м, высота – не более 3,5 м.

2.2.2. Конструкции, требования к их материалам:

2.2.2.1 каркас: несущие сварные металлические конструкции;

2.2.2.2 оконные и дверные переплеты;

2.2.2.3 остекление: простое прозрачное с антивандальным покрытием, без тонирования;

2.2.2.4 цоколь: композит.

2.2.3. Декоративные элементы внешней отделки, требования к их параметрам и материалам:

2.2.3.1 панели для отделки фасадов: композит;

2.2.3.2 декоративные панели: металл или дерево, ширина рейки не менее 0,04 м и не более 0,05 м, расстояние между ближайшими рейками – не менее 0,04 м и не более 0,05 м;

2.2.3.3 наружные углы: композит;

2.2.3.4 декоративные стойки: металл;

2.2.3.5 фриз: композит, или пластик, или дерево (толщина материалов от 5 до 10 мм), или металл толщиной не менее 1,5 мм; высота фриза – 0,6-0,7 м.

2.2.4. Иные элементы внешней отделки, требования к их материалам:

2.2.4.1 допускаются роллетные системы: металлические с механическим или электрическим приводом;

2.2.4.2 допускаются вентиляционные решетки: металлические.

2.2.5. Требования к размещению декоративных элементов внешней отделки:

2.2.5.1 на главном фасаде павильона должны быть размещены одна или несколько декоративных панелей с вертикальным и (или) горизонтальным расположением реек. Допускается симметричное расположение декоративных панелей на главном фасаде;

2.2.5.2 на боковых, дворовом фасадах павильона могут быть размещены декоративные панели с вертикальным и (или) горизонтальным расположением реек;

2.2.5.3 ширина декоративных панелей должна быть равной ширине одного или нескольких остеклений между оконными переплетами фасадов павильона, включая переплеты такого остекления. Допускается размещение декоративной панели на боковом фасаде павильона шириной, равной ширине бокового фасада;

2.2.5.4 расположение реек вертикально и горизонтально одновременно в пределах одной декоративной панели не допускается;

2.2.5.5 верхняя высотная отметка декоративных панелей должна совпадать с верхней высотной отметкой фриза, за исключением декоративной панели, расположенной непосредственно у двери павильона на дворовом фасаде, верхняя высотная отметка которой может совпадать с нижней высотной отметкой фриза;

2.2.5.6 нижняя высотная отметка декоративных панелей должна достигать цоколя.

2.2.6. Требования к цветовому решению конструкций и элементов внешней отделки:

2.2.6.1 панели для отделки фасадов, оконные и дверные переплеты, наружные углы, вентиляционные решетки, цоколь, роллетные системы должны быть изготовлены в едином цвете: RAL 8017 (шоколадно-коричневый) или RAL 7016 (антрацитово-серый);

2.2.6.2 декоративные панели: RAL 1013 (жемчужно-белый) или RAL 1015 (светлая слоновая кость);

2.2.6.3 фриз: RAL 8017 (шоколадно-коричневый) или RAL 7016 (антрацитово-серый). Допускается индивидуальное цветовое решение;

2.2.6.4 декоративные стойки: RAL 8017 (шоколадно-коричневый) или RAL 7016 (антрацитово-серый).

2.2.7. Дополнительные требования к типовым проектам павильонов:

2.2.7.1 в случае неровной поверхности размещение павильона должно предусматривать его размещение в ровной горизонтальной плоскости;

2.2.7.2 роллетные системы не должны перекрывать декоративные элементы внешней отделки;

2.2.7.3 установка кондиционера:

2.2.7.3.1 допускается внешняя и внутренняя система кондиционирования;

2.2.7.3.2 при внешнем кондиционировании внешний блок кондиционера располагается на крыше (кровле) павильона;

2.2.7.3.3 высота внешнего блока кондиционера не должна превышать высоту фриза, при отсутствии технической возможности такого размещения внешний блок кондиционера должен быть размещен по центру крыши (кровли) с использованием маскирующего ограждения (экрана, решетки), соответствующего цвету панелей для отделки фасадов павильона, со скрытым отводом конденсата.

2.3. Требования к типовым проектам вендинговых автоматов

2.3.1. Размеры вендинговых автоматов:

2.3.1.1 вендинговый автомат: длина – от 2,25 м до 2,75 м, ширина – от 1,9 м до 2,3 м, высота – не более 4,21 м;

2.3.1.2 вендинговый автомат с пеналом для выдачи пустой тары (далее – пенал): длина – от 2,25 м до 2,75 м, ширина – от 1,9 м до 2,3 м, высота – не более 4,21 м.

2.3.2. Конструкции, требования к их материалам:

2.3.2.1 каркас: несущие сварные металлические конструкции;

2.3.2.2 бак на верхней части каркаса вендингового автомата в виде цилиндра с усеченной конической крышей;

2.3.2.3 дверь;

2.3.2.4 лицевая панель на автоматическом модуле, включающая в себя: дисплей, информационную панель для размещения информации, доводимой до покупателей, монетоприемник и (или) терминал для безналичной системы расчета, полость для розлива воды;

2.3.2.5 навес, защищающий от атмосферных осадков (далее – навес): металл.

2.3.3. Декоративные элементы внешней отделки, требования к их параметрам и материалам:

2.3.3.1 декоративные панели: металл или дерево, с вертикальным расположением реек, ширина рейки не менее 0,04 м и не более 0,05 м, расстояние между ближайшими рейками – не менее 0,04 м и не более 0,05 м;

2.3.3.2 декоративные полосы на баке: пластик или композит, толщина не менее 5 мм;

2.3.3.3 наружные углы: металл.

2.3.4. Иные элементы внешней отделки, требования к их материалам:

2.3.4.1 допускается пенал: металл;

2.3.4.2 допускается подставка для тары: металл.

2.3.5. Требования к размещению декоративных элементов внешней отделки:

2.3.5.1 декоративные панели размещаются на боковых фасадах, пенале (при его наличии);

2.3.5.2 декоративные панели должны иметь высотные отметки от основания каркаса вендингового автомата до нижней высотной отметки бака;

2.3.5.3 декоративные полосы наносятся на верхнюю и нижнюю части цилиндра бака по его диаметру.

2.3.6. Требования к цветовому решению конструкций и элементов внешней отделки:

2.3.6.1 каркас, дверь, пенал, навес, подставка для тары, наружные углы: RAL 7040/ORACAL 076 (серое окно);

2.3.6.2 декоративные панели: RAL 1015/ORACAL 082 (светлая слоновая кость);

2.3.6.3 декоративные полосы на баке: RAL 7016/ORACAL 073 (антрацитово-серый);

2.3.6.4 бак: без окрашивания или RAL 7040/ORACAL 076 (серое окно);

2.3.6.5 графическое изображение тары на пенале: RAL 9010/ORACAL 010 (белый);

2.3.6.6 информационная панель на автоматическом модуле: поле панели RAL 7016/ORACAL 073 (антрацитово-серый), текст на поле панели RAL 9010/ORACAL 010 (белый).

2.3.7. Дополнительные требования к типовым проектам вендинговых автоматов:

размещение вендингового автомата осуществляется на ровной горизонтальной площадке прямоугольной формы с твердым покрытием, без устройства фундамента.

2.4. Требования к типовым проектам палаток

2.4.1. Размеры палаток: длина - от 2,7 м до 3,3 м, ширина - от 1,8 м до 3,3 м, высота – не более 2,2 м.

2.4.2. Конструкции, требования к их материалам:

2.4.2.1 каркас: сборно-разборные металлические конструкции с двускатной крышей;

2.4.2.2 торговый прилавок (стол): декорируется чехлом из ткани с ПВХ-покрытием водостойким.

2.4.3. Декоративные элементы внешней отделки, требования к их размещению, параметрам и материалам:

2.4.3.1 на дворовом фасаде палатки, в средней ее части, составляющей 1/3 от длины палатки, по всей высоте производится имитация декоративной панели с вертикальным расположением реек; ширина рейки не менее 0,04 м и не более 0,05 м, расстояние между ближайшими рейками – не менее 0,04 м и не более 0,05 м;

2.4.3.2 навес на каркас из ткани (далее – тент): ткань с ПВХ-покрытием водостойким;

2.4.3.3 чехол торгового прилавка (стола) со стороны главного фасада на лицевой части по углам декорируется имитацией декоративных панелей.

2.4.4. Требования к цветовому решению конструкций и элементов внешней отделки:

2.4.4.1 тент на дворовом фасаде, тент на крыше, чехол торгового прилавка (стола) должны быть изготовлены в едином цвете: RAL 8017 (шоколадно-коричневый) или RAL 7016 (антрацитово-серый);

2.4.4.2 боковые фасады, имитация декоративных панелей на тенте и торговом прилавке (столе) должны быть изготовлены в едином цвете: RAL 1013 (жемчужно-белый) или RAL 1015 (светлая слоновая кость).

III. Требования к типовым проектам Нестационарных объектов, используемых для оказания услуг по техническому обслуживанию и ремонту транспортных средств

3.1. Требования к типовым проектам павильонов по оказанию услуг шиномонтажа (далее – шиномонтаж)

3.1.1. Размеры шиномонтажей: длина - от 9 м до 12 м, ширина - от 2,5 м до 3,5 м, высота – не более 3,5 м.

3.1.2. Конструкции, требования к их материалам:

3.1.2.1 каркас: несущие сварные металлические конструкции;

3.1.2.2 оконные и дверные переплеты;

3.1.2.3 остекление: простое прозрачное с антивандальным покрытием, без тонирования;

3.1.2.4 цоколь: композит.

3.1.3. Декоративные элементы внешней отделки, требования к их параметрам и материалам:

3.1.3.1 панели для отделки фасадов: композит;

3.1.3.2 декоративные панели: металл или дерево, ширина рейки не менее 0,04 м и не более 0,05 м, расстояние между ближайшими рейками – не менее 0,04 м и не более 0,05 м;

3.1.3.3 наружные углы: композит;

3.1.3.4 декоративные стойки: металл;

3.1.3.5 фриз: композит, или пластик, или дерево (толщина материалов от 5 до 10 мм), или металл толщиной не менее 1,5 мм; высота фриза – 0,6-0,7 м;

3.1.3.6 для идентификации шиномонтажа допускается использование типовых знаков в виде колеса, протектора, шестеренки, ключа и иных подобных изображений (далее – типовой знак): металл, или дерево, или пластик, или композит; ширина типового знака - от 1,0 м до 1,1 м, высота - от 1,1 м до 1,2 м.

3.1.4. Иные элементы внешней отделки, требования к их материалам:

3.1.4.1 допускаются вентиляционные решетки: металл;

3.1.4.2 допускаются роллетные системы: металлические с механическим или электрическим приводом.

3.1.5. Требования к размещению декоративных элементов внешней отделки:

3.1.5.1 на главном фасаде шиномонтажа должны быть размещены одна или несколько декоративных панелей с вертикальным и (или) горизонтальным расположением реек. Допускается симметричное расположение декоративных панелей на главном фасаде;

3.1.5.2 на боковых фасадах шиномонтажа могут быть размещены декоративные панели с вертикальным и (или) горизонтальным расположением реек;

3.1.5.3 ширина декоративных панелей на главном, боковом фасадах должна быть равной ширине одного или нескольких остеклений между оконными переплетами фасадов шиномонтажа, включая переплеты такого остекления. Допускается размещение декоративной панели на боковом фасаде шиномонтажа шириной, равной ширине бокового фасада;

3.1.5.4 расположение реек вертикально и горизонтально одновременно в пределах одной декоративной панели не допускается;

3.1.5.5 верхняя высотная отметка декоративных панелей должна совпадать с верхней высотной отметкой фриза;

3.1.5.6 нижняя высотная отметка декоративных панелей должна достигать цоколя.

3.1.6. Требования к цветовому решению конструкций и элементов внешней отделки:

3.1.6.1 панели для отделки фасада, оконные и дверные переплеты, наружные углы, декоративные стойки, вентиляционные решетки, цоколь, роллетные системы должны быть изготовлены в едином цвете: RAL 7037 (пыльно-серый), или RAL 8017 (шоколадно-коричневый), или RAL 7016 (антрацитово-серый);

3.1.6.2 декоративные панели: RAL 9018 (папирусно-белый) или RAL 1015 (светлая слоновая кость);

- 3.1.6.3 типовой знак: RAL 7016 (антрацитово-серый) или RAL 8017 (шоколадно-коричневый);
- 3.1.6.4 фриз: RAL 7037 (пыльно-серый), или RAL 8017 (шоколадно-коричневый), или RAL 7016 (антрацитово-серый). Допускается индивидуальное цветовое решение.
- 3.1.7. Дополнительные требования к типовым проектам шиномонтажей:
- 3.1.7.1 в случае неровной поверхности размещение шиномонтажа должно предусматривать его размещение в ровной горизонтальной плоскости;
- 3.1.7.2 роллетные системы не должны перекрывать декоративные элементы внешней отделки;
- 3.1.7.3 установка кондиционера:
- 3.1.7.3.1 допускается внешняя и внутренняя система кондиционирования;
- 3.1.7.3.2 при внешнем кондиционировании внешний блок кондиционера располагается на крыше (кровле) шиномонтажа;
- 3.1.7.3.3 высота внешнего блока кондиционера не должна превышать высоту фриза, при отсутствии технической возможности такого размещения внешний блок кондиционера должен быть размещен по центру крыши (кровли) с использованием маскирующего ограждения (экрана, решетки), соответствующего цвету панелей для отделки фасадов шиномонтажа, со скрытым отводом конденсата.

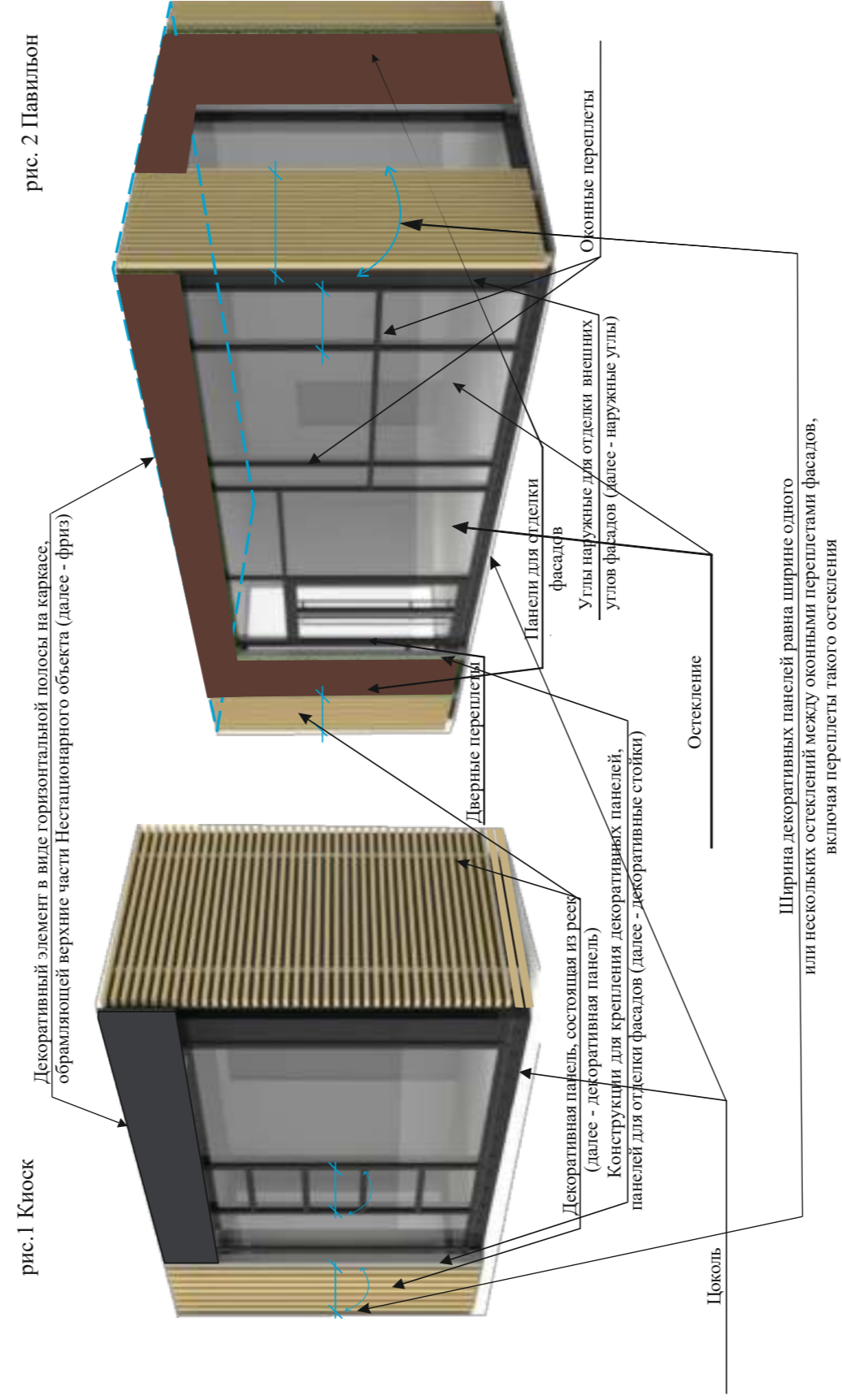
IV. Требования к вывескам, размещаемым на Нестационарных объектах

- 4.1. Вывеска, размещаемая на Нестационарных объектах, состоит из графической и (или) текстовой частей.
- 4.2. Текстовая часть должна быть выполнена в виде отдельно стоящих букв, объемных или плоскостных.
- 4.3. Вывеска на Нестационарных объектах, за исключением палатки и вендингового автомата, размещается строго в границах фриза и должна быть отцентрирована относительно нижней и верхней высотных отметок фриза. Вывеска на вендинговом автомате размещается строго в границах бака. Вывеска на палатке размещается в правом верхнем углу лицевой части чехла торгового прилавка (стола) со стороны главного фасада.
- 4.4. Высота вывески на Нестационарных объектах, за исключением палатки и вендингового автомата, не должна быть более 2/3 высоты фриза. Высота вывески на вендинговом автомате не должна быть более 0,5 м. На палатке размещается вывеска шириной не более 0,3 м и высотой не более 0,4 м.
- 4.5. Материал вывески на Нестационарных объектах, за исключением вендингового автомата и палатки: пластик, или дерево, или металл. Материал вывески на вендинговых автоматах: пленка или пластик. Материал вывески на палатках определяется владельцем.
- 4.6. Цветовое решение текстовой части вывески на Нестационарных объектах, за исключением палатки: RAL 9001 (кремово-белый), или RAL 9003 (сигнальный белый), или RAL 9010 (белый). Цвет вывески на палатках определяется владельцем. Яркость вывески на Нестационарных объектах – не более 2500 кд/м², без использования светодинамического (мерцающего) эффекта.
- 4.7. Не допускается:
- размещать вывеску на киосках, павильонах, шиномонтажах путем непосредственного нанесения на поверхность графического и (или) текстового изображения (методом покраски и тому подобными методами),
 - размещать вывеску на Нестационарных объектах с помощью проектора(ов), демонстрации постера(ов) на динамических системах смены изображений или с помощью изображения, демонстрируемого на электронных носителях (экранах (телевизорах), бегущей строке и иных подобных носителях),
 - полная или частичная замена остекления на Нестационарных объектах (оконных и дверных блоков), иных остекленных частей на Нестационарных объектах электронными носителями-экранами (телевизорами), световыми коробами,
 - полное или частичное перекрытие (закрытие) оконных и дверных блоков вывесками, а также окраска и (или) покрытие декоративными пленками поверхности остекления (оконных и дверных блоков), за исключением случая, указанного в абзаце втором пункта 4.8 Требований,
 - размещение вывесок с внутренней стороны оконных и дверных блоков на Нестационарных объектах.
- 4.8. Допускается размещение информации о наименовании организации (индивидуального предпринимателя), профиле деятельности, виде реализуемых товаров (услуг), наименовании (фирменное наименование, коммерческое обозначение, изображение товарного знака, знака обслуживания), месте нахождения (адресе) и режиме работы:
- на информационной табличке из декоративной пленки, размещенной на остеклении оконного блока киоска или остеклении дверного блока павильона или шиномонтажа,
 - на информационной панели вендингового автомата,
 - в виде информационной таблички на торговом прилавке (столе).


Приложение
к Требованиям к типовым проектам
некапитальных строений, сооружений,
используемых для осуществления торговой
деятельности и деятельности по оказанию услуг
населению, включая услуги общественного
питания

Примеры архитектурных решений внешнего вида типовых проектов некапитальных строений, сооружений, используемых для осуществления торговой деятельности и деятельности по оказанию услуг населению, включая услуги общественного питания (далее - Нестационарные объекты)

- I. Примеры внешнего вида типовых проектов Нестационарных объектов, за исключением Нестационарных объектов, используемых для оказания услуг по техническому обслуживанию и ремонту транспортных средств
 - I.1. Примеры внешнего вида типовых проектов киосков, павильонов
 - I.1.1 примеры конструкций, декоративных элементов внешней отделки киосков, павильонов

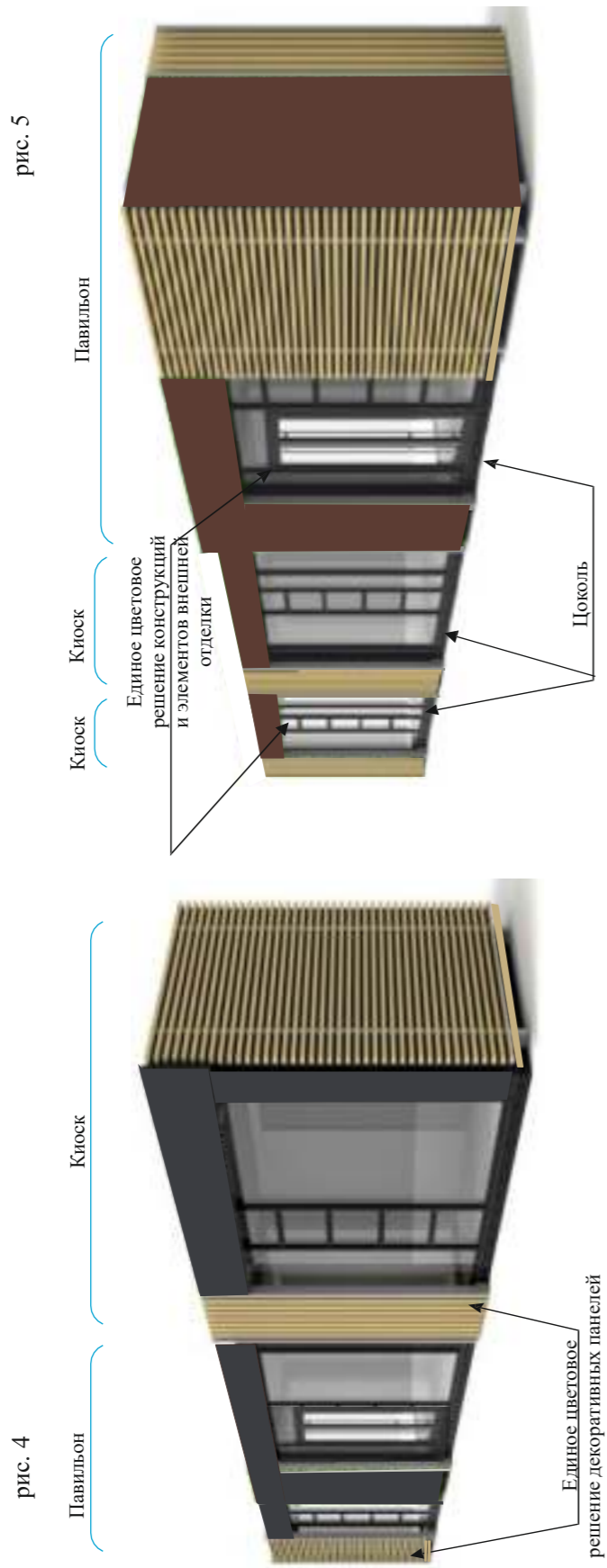


1.1.2 цветное решение конструкций и декоративных элементов внешней отделки киосков, павильонов

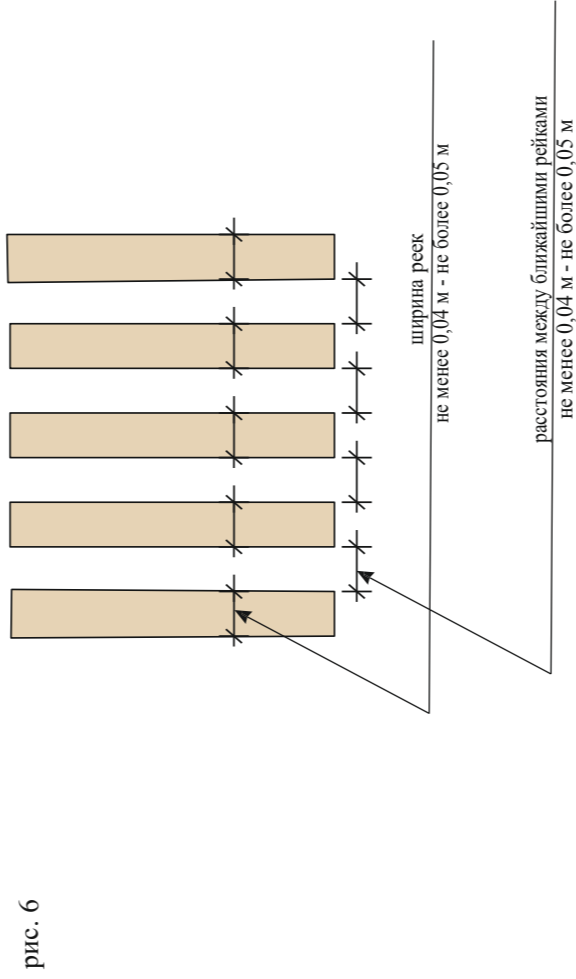


<*> У павильонов допускается индивидуальное цветовое решение фриза.

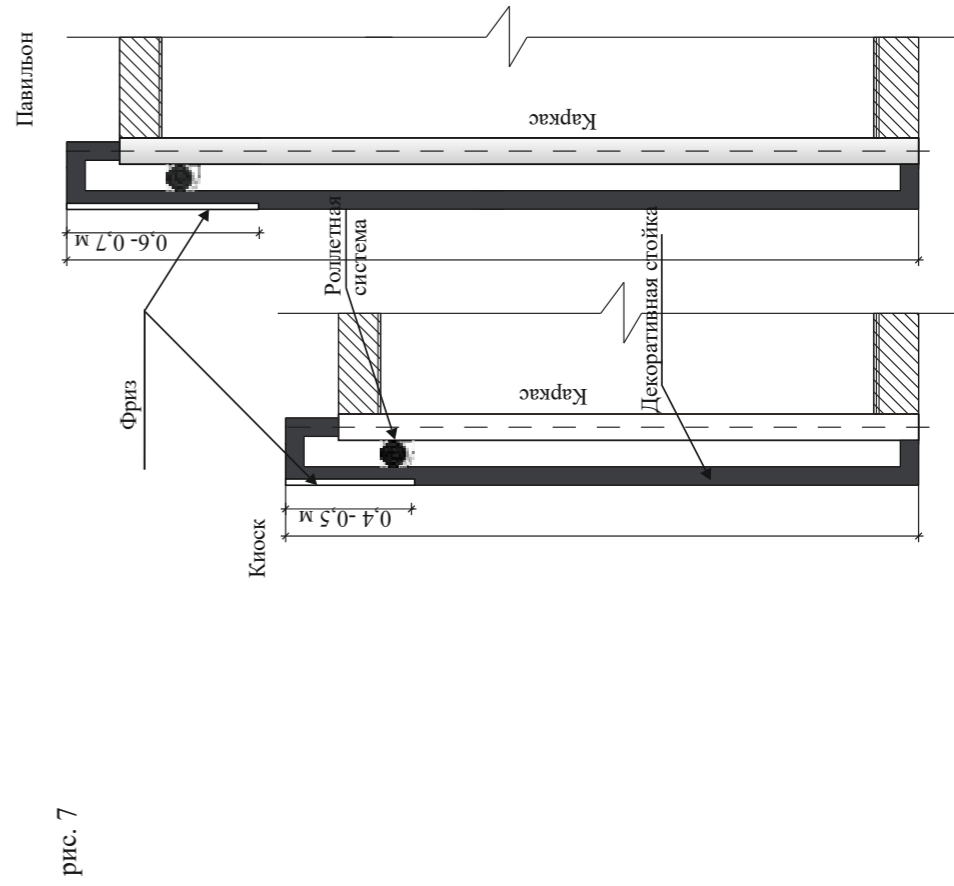
1.1.3 примеры группировки киосков, павильонов



1.1.4 пример расположения реек на декоративной панели киосков, павильонов



1.1.5 пример расположения фриза киоска, павильона



1.1.6 примеры допустимого оформления киосков, павильонов

рис. 8

Дворовой фасад киоска



рис. 9

Дворовой фасад павильона



Декоративная панель у двери на дворе

рис. 10

Боковые фасады киоска




рис. 11

Боковые фасады павильона



Декоративные панели

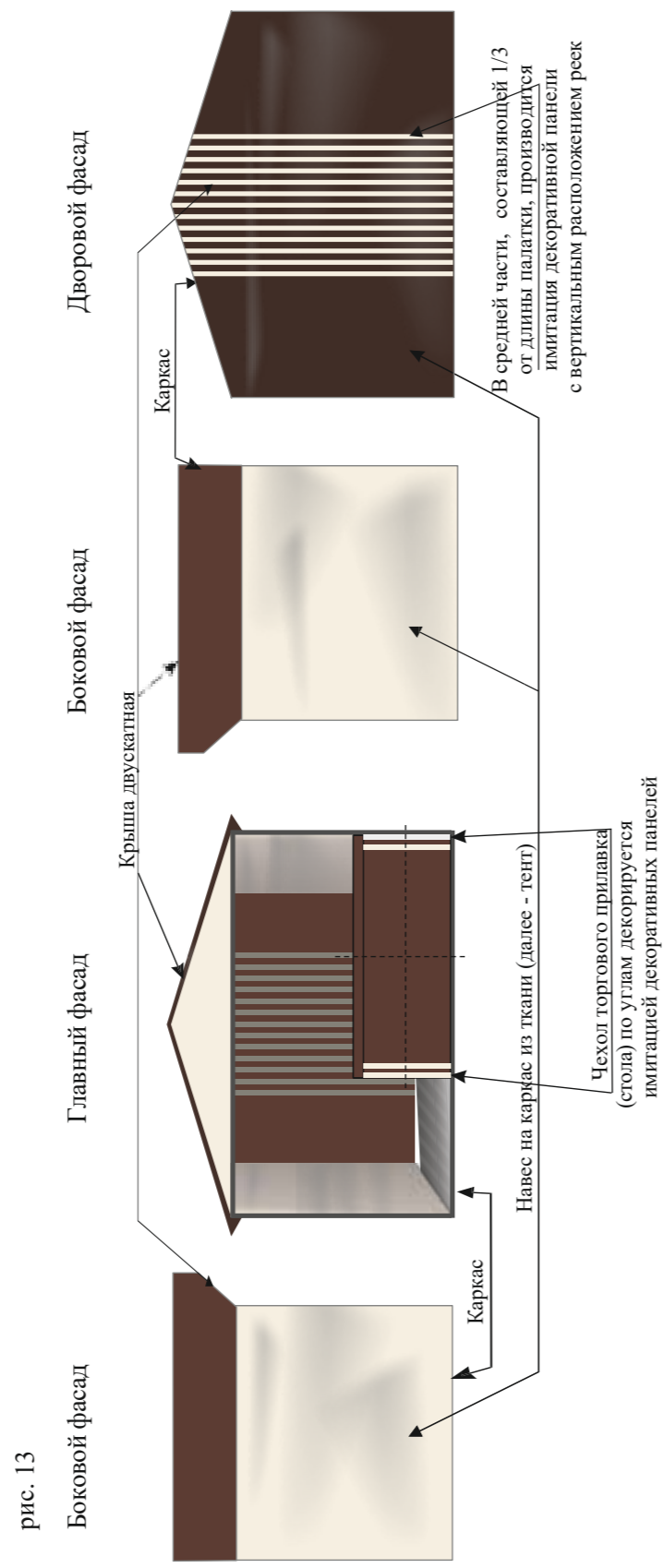
рис. 12

Главный фасад павильона

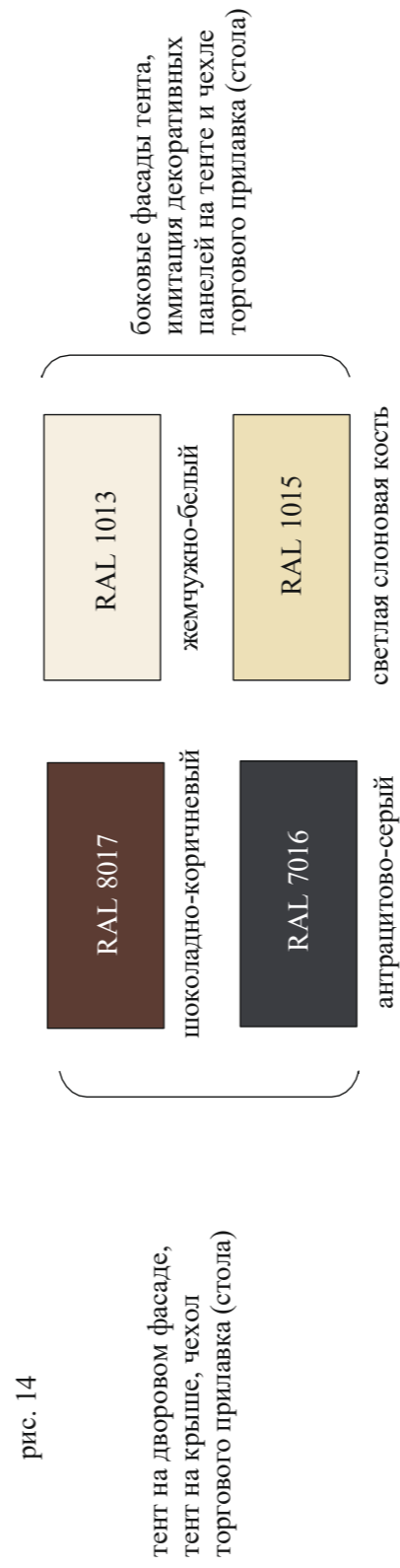


Декоративная панель

1.2. Примеры внешнего вида палаток
 1.2.1 примеры расположения конструкций, элементов внешней отделки палаток



1.2.2 цветовое решение конструкций и декоративных элементов палаток



1.3. Примеры внешнего вида типовых проектов отдельно стоящих торговых автоматов (вендинговых автоматов) по продаже питьевой воды (далее - вендинговый автомат)
1.3.1 примеры расположения конструкций, элементов внешней отделки вендинговых автоматов

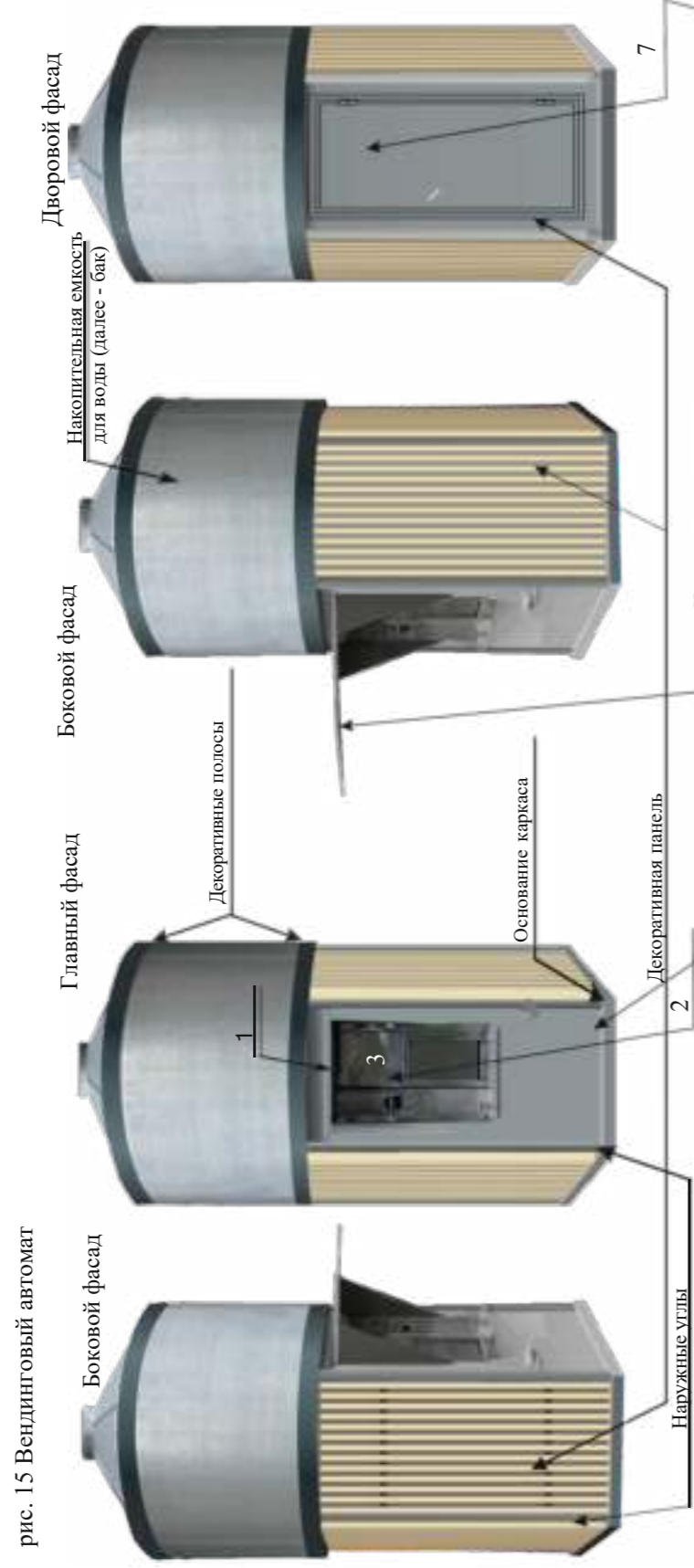


рис. 15 Вендинговый автомат

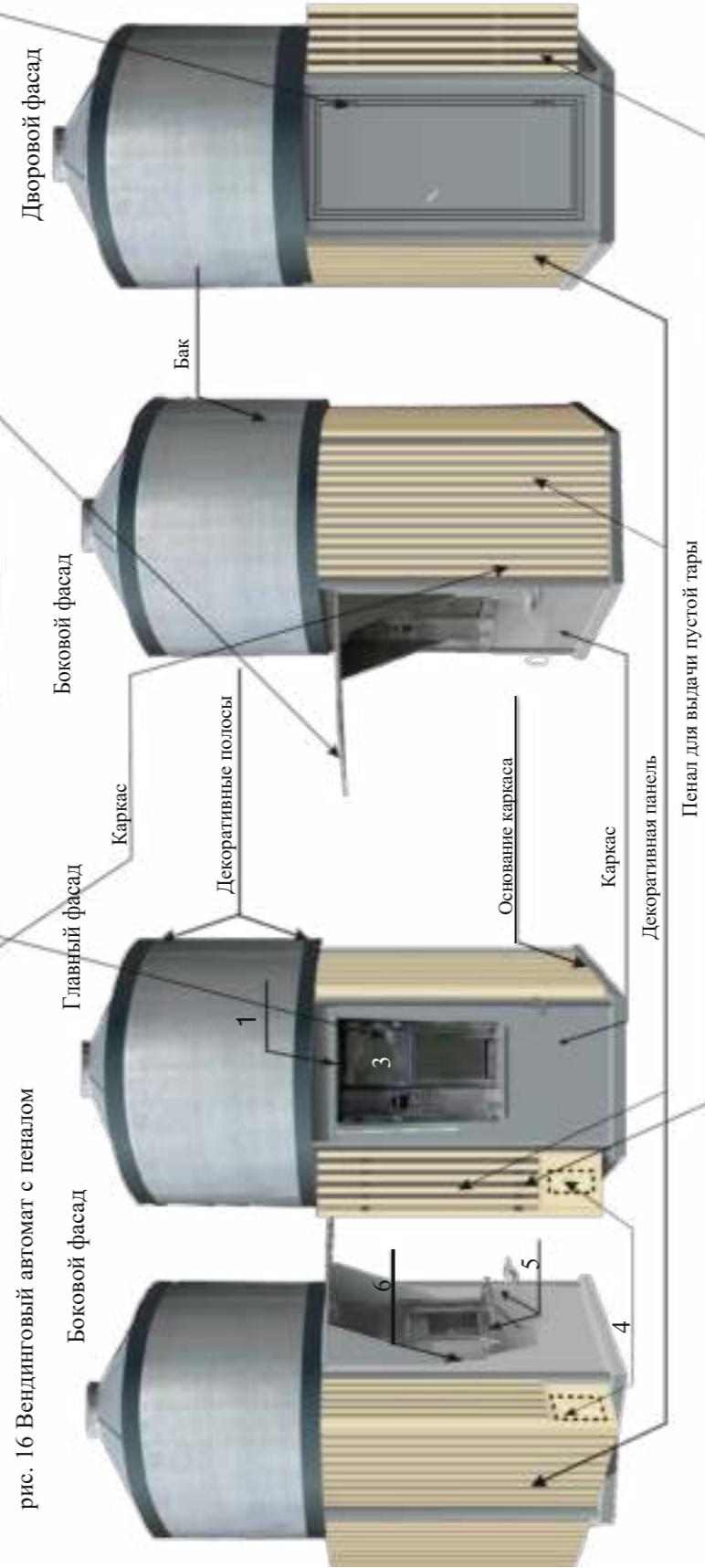


рис. 16 Вендинговый автомат с пеналом

Условные обозначения:

- 1) лицевая панель на автоматическом модуле
- 2) информационная панель на автоматическом модуле
- 3) поле информационной панели на автоматическом модуле
- 4) графическое изображение тары на пенале
- 5) подставка для тары
- 6) полость для розлива воды
- 7) дверь

1.3.2 цветное решение конструкций и элементов

внешней отделки вендинговых автоматов

рис. 17

каркас, дверь, пенал, подставка для тары, наружные углы, бак <*>	RAL 7040 ORACAL 076	RAL 1015 ORACAL 082	декоративные панели
декоративные полосы на баке, поле информационной панели на автоматическом модуле	серое окно RAL 7016 ORACAL 073	светлая слоновая кость RAL 9010 ORACAL 010	графическое изображение тары на пенале, текст на поле информационной панели на автоматическом модуле
	антрацитово-серый	белый	

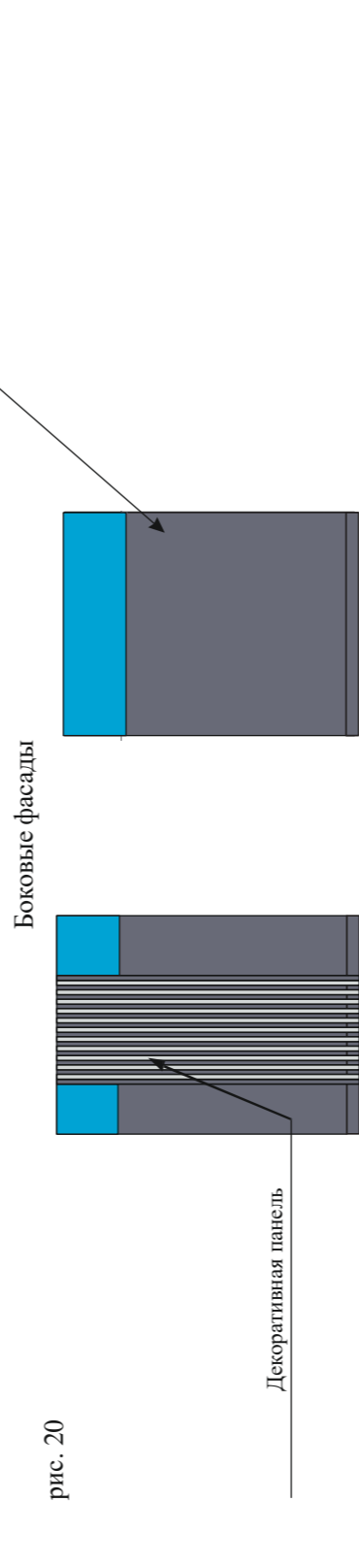
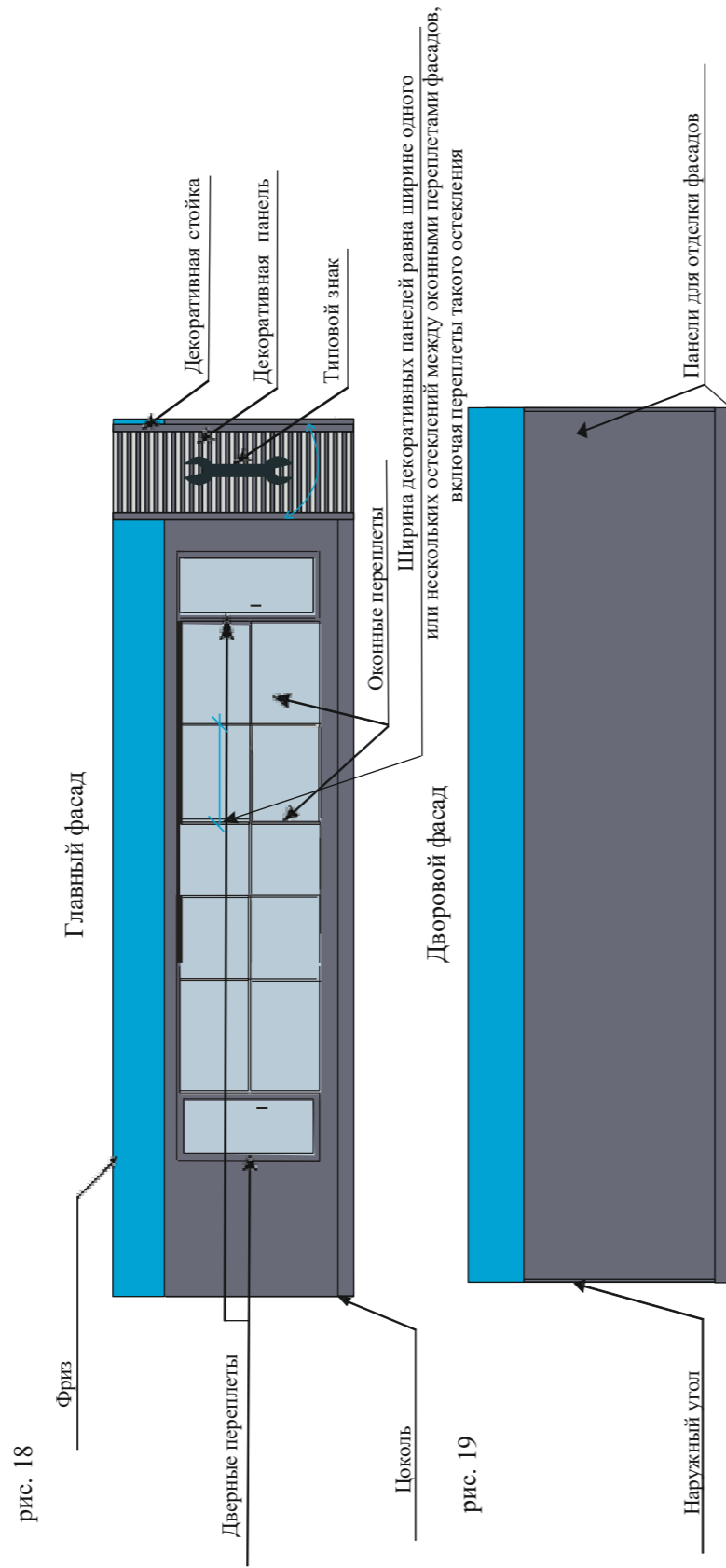
<*> Допускается бак без окрашивания.

II. Примеры внешнего вида типовых проектов Нестационарных объектов, используемых для оказания

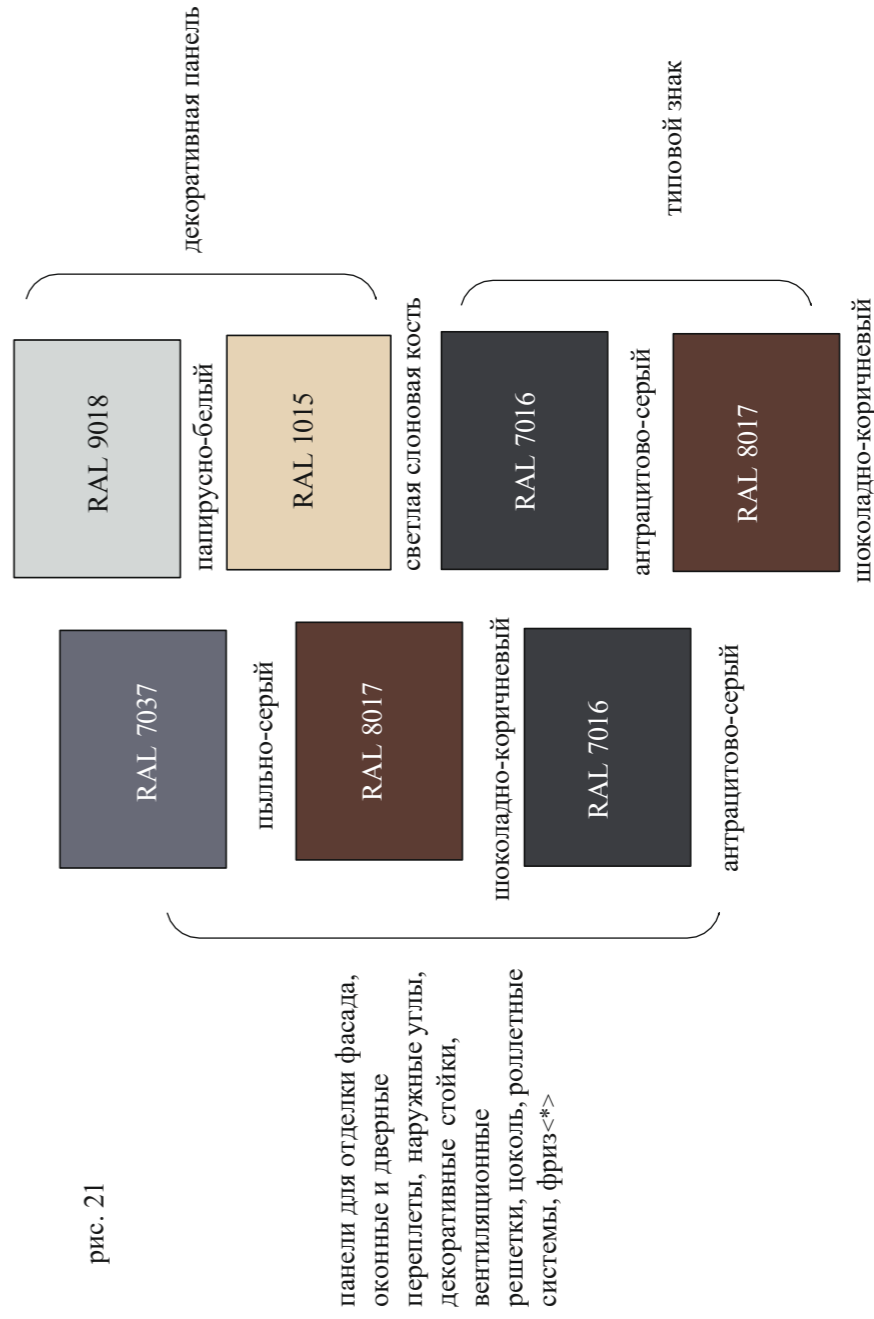
услуг по техническому обслуживанию и ремонту транспортных средств

2.1. Примеры внешнего вида типовых проектов павильонов по оказанию услуг шиномонтажа (далее - шиномонтаж)

2.1.1 примеры расположения конструкций, элементов внешней отделки шиномонтажа



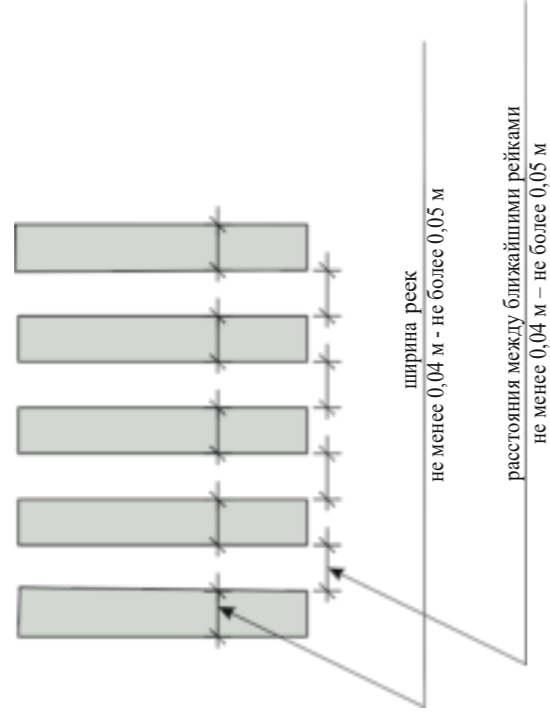
2.1.2 Цветовое решение конструкций и элементов шиномонтажей



<*> У шиномонтажей допускается индивидуальное цветовое решение фриза.

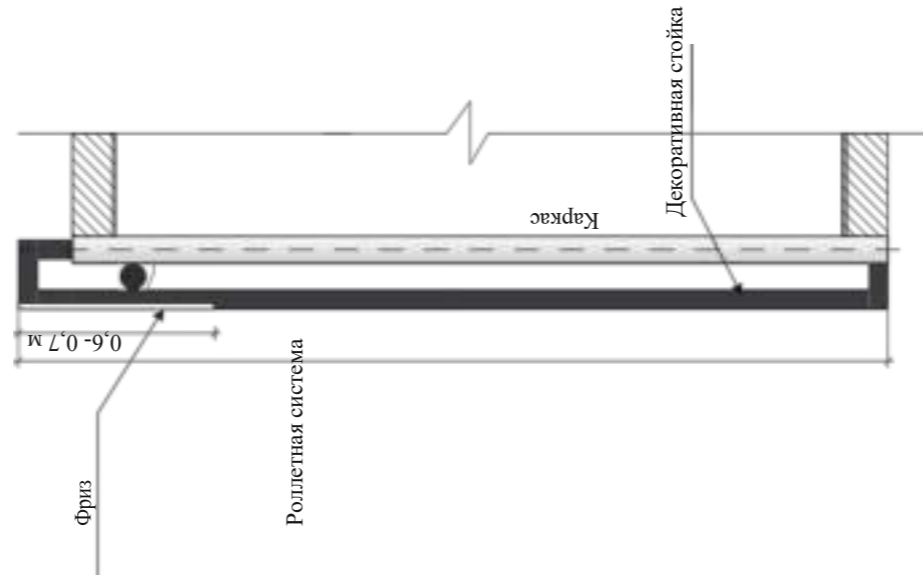
2.1.3 примеры параметров реек на декоративной панели шиномонтажа

рис. 22



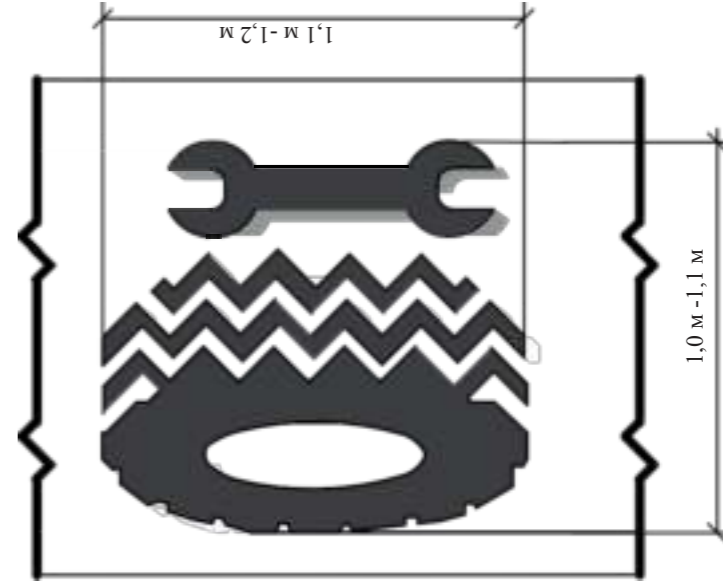
2.1.4 примеры параметров фриза шиномонтажа

рис. 23



2.1.5 примеры параметров типового знака на шиномонтаже

рис. 24



Ш. Примеры размещения вывесок на Нестационарных объектах

рис. 25 Кiosk

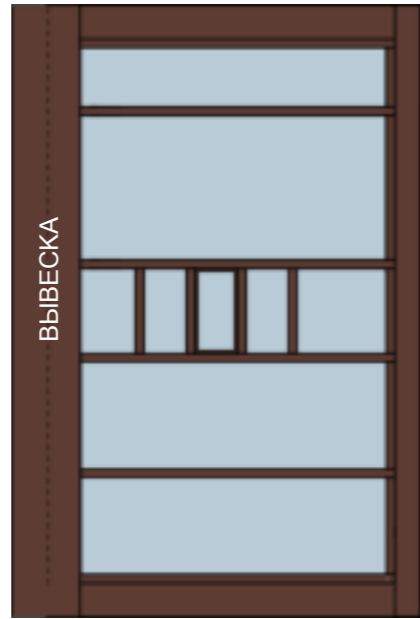


рис. 26 Павильон

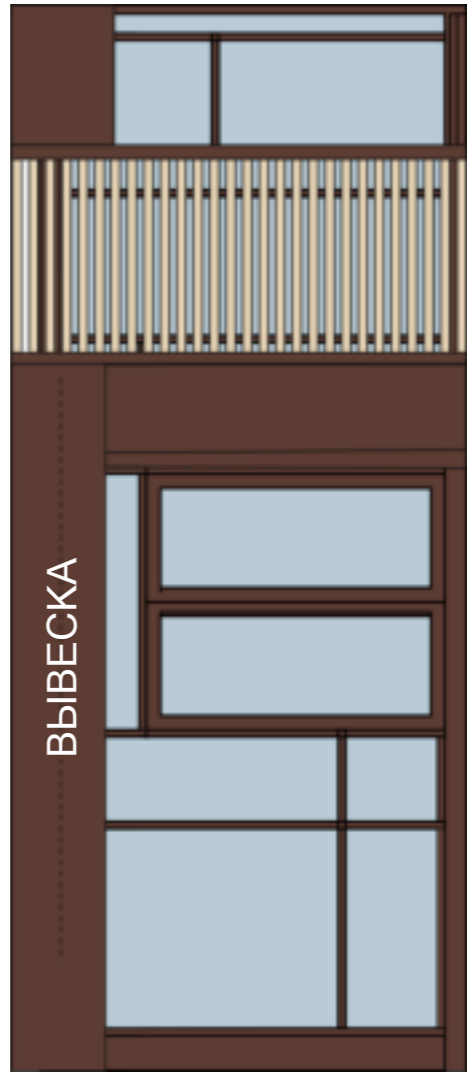


рис. 27 Вендинговый автомат



рис. 28 Палатка




рис. 29 Шиномонтаж



ПОСТАНОВЛЕНИЯ АДМИНИСТРАЦИИ ГОРОДА ПЕРМИ**АДМИНИСТРАЦИЯ ГОРОДА ПЕРМИ
ПОСТАНОВЛЕНИЕ**27.05.2024№ 393**О внесении изменений в Административный регламент предоставления департаментом экономики и промышленной политики администрации города Перми муниципальной услуги «Выдача разрешения на установку и эксплуатацию рекламных конструкций на территории города Перми, аннулирование такого разрешения», утвержденный постановлением администрации города Перми от 30.11.2015 № 998**

В целях актуализации нормативной правовой базы администрации города Перми администрация города Перми ПОСТАНОВЛЯЕТ:

1. Внести в Административный регламент предоставления департаментом экономики и промышленной политики администрации города Перми муниципальной услуги «Выдача разрешения на установку и эксплуатацию рекламных конструкций на территории города Перми, аннулирование такого разрешения», утвержденный постановлением администрации города Перми от 30 ноября 2015 г. № 998 (в ред. от 29.04.2016 № 298, от 23.05.2017 № 386, от 23.10.2017 № 931, от 26.11.2021 № 1059), следующие изменения:

1.1. пункт 1.4 изложить в следующей редакции:

«1.4. Заявление на предоставление муниципальной услуги подается (направляется) в Департамент в электронном виде, в том числе из государственного бюджетного учреждения Пермского края «Пермский краевой многофункциональный центр предоставления государственных и муниципальных услуг» (далее – МФЦ), посредством федеральной государственной информационной системы «Единый портал государственных и муниципальных услуг (функций)» (далее – Единый портал), а также может быть подано (направлено):

через МФЦ в соответствии с заключенным соглашением о взаимодействии;

по почте по адресу, указанному в пункте 1.3 настоящего Административного регламента.

Муниципальная услуга доступна для предоставления в электронном виде на всей территории Российской Федерации.

Информация о местонахождении, справочных телефонах и графиках работы филиалов МФЦ, расположенных на территории города Перми и Пермского края, содержится на официальном сайте МФЦ: <http://mfc-perm.ru>;

1.2. абзац второй пункта 1.5.1 признать утратившим силу;

1.3. в пункте 1.8:

1.3.1. в абзаце пятом слова «оказания услуги» заменить словами «предоставления муниципальной услуги»;

1.3.2. в абзаце шестом слова «оказания услуги» заменить словами «предоставления муниципальной услуги»;

1.3.3. в абзаце восьмом слова «получения услуги» заменить словами «предоставления муниципальной услуги»;

1.3.4. в абзаце девятом слова «оказания услуги» заменить словами «предоставления муниципальной услуги»;

1.4. в пункте 1.9:

1.4.1. абзац первый изложить в следующей редакции:

«1.9. Информирование о предоставлении муниципальной услуги осуществляется по телефонам: (342) 257-19-96, (342) 210-11-60.»;

1.4.2. в абзаце втором слова «и устные обращения» исключить;

1.5. в пункте 1.10:

1.5.1. в абзаце третьем слово «личном» исключить;

1.5.2. в абзаце четвертом слова «, в случае если заявление было подано через Единый портал» исключить;

1.6. пункт 2.5 изложить в следующей редакции:

«2.5. Перечень нормативных правовых актов, регулирующих предоставление муниципальной услуги:

Налоговый кодекс Российской Федерации;

Федеральный закон от 13 марта 2006 г. № 38-ФЗ «О рекламе»;

Федеральный закон от 27 июля 2010 г. № 210-ФЗ «Об организации предоставления государственных и муниципальных услуг»;

постановление Правительства Российской Федерации от 28 ноября 2011 г. № 977 «О федеральной государствен-

ной информационной системе «Единая система идентификации и аутентификации в инфраструктуре, обеспечивающей информационно-технологическое взаимодействие информационных систем, используемых для предоставления государственных и муниципальных услуг в электронной форме» (вместе с «Требованиями к федеральной государственной информационной системе «Единая система идентификации и аутентификации в инфраструктуре, обеспечивающей информационно-технологическое взаимодействие информационных систем, используемых для предоставления государственных и муниципальных услуг в электронной форме»);

Требования к предоставлению в электронной форме государственных и муниципальных услуг, утвержденные постановлением Правительства Российской Федерации от 26 марта 2016 г. № 236;

постановление Правительства Российской Федерации от 01 марта 2022 г. № 277 «О направлении в личный кабинет заявителя в федеральной государственной информационной системе «Единый портал государственных и муниципальных услуг (функций)» сведений о ходе выполнения запроса о предоставлении государственной или муниципальной услуги, заявления о предоставлении услуги, указанной в части 3 статьи 1 Федерального закона «Об организации предоставления государственных и муниципальных услуг», а также результатов предоставления государственной или муниципальной услуги, результатов предоставления услуги, указанной в части 3 статьи 1 Федерального закона «Об организации предоставления государственных и муниципальных услуг» (далее – Постановление Правительства Российской Федерации № 277);

решение Пермской городской Думы от 27 января 2009 г. № 11 «Об утверждении Положения о порядке установки и эксплуатации рекламных конструкций на территории города Перми»;

решение Пермской городской Думы от 23 сентября 2014 г. № 186 «О создании департамента экономики и промышленной политики администрации города Перми».

Перечень нормативных правовых актов, регулирующих предоставление муниципальной услуги, размещен на Едином портале.»;

1.7. в абзаце первом пункта 2.6.1 слово «лично» исключить;

1.8. в абзаце восьмом пункта 2.6.2 слово «лично» заменить словами «по собственной инициативе»;

1.9. в абзаце первом пункта 2.6.3 слово «лично» исключить;

1.10. пункт 2.7 дополнить абзацем следующего содержания:

«представления на бумажном носителе документов, электронные образы которых ранее были заверены в соответствии с пунктом 7.2 части 1 статьи 16 Федерального закона от 27 июля 2010 г. № 210-ФЗ «Об организации предоставления государственных и муниципальных услуг», за исключением случаев, если нанесение отметок на такие документы либо их изъятие является необходимым условием предоставления муниципальной услуги, и иных случаев, установленных федеральными законами.»;

1.11. пункт 2.8 дополнить абзацами следующего содержания:

«Документы, необходимые для предоставления муниципальной услуги и представляемые в форме электронных образов документов посредством Единого портала, должны быть подписаны усиленной квалифицированной электронной подписью лиц, подписавших такие документы на бумажном носителе, за исключением документов, которые могут быть получены в порядке межведомственного взаимодействия. Электронные образы таких документов могут быть заверены усиленной квалифицированной электронной подписью уполномоченного должностного лица МФЦ или удостоверены нотариусом.

В случае направления Заявления (уведомления) посредством Единого портала оригиналы документов, указанных в пунктах 2.6.1, 2.6.3 настоящего Регламента, прикрепленных соответственно к Заявлению, уведомлению в виде сканированных копий, должны быть представлены в Департамент в срок не более 1 рабочего дня со дня поступления Заявления, уведомления в Департамент.»;

1.12. пункт 2.14 изложить в следующей редакции:

«2.14. Максимальный срок ожидания в очереди для представления оригиналов документов в соответствии с абзацем одиннадцатым пункта 2.8 настоящего Регламента не должен превышать 15 минут.»;

1.13. пункт 2.16.2 изложить в следующей редакции:

«2.16.2. место для подачи Заявления (уведомления) в электронном виде должно быть оснащено столом, стулом, компьютером с доступом к Единому portalу, необходимыми техническими средствами для возможности оформления заявления в электронном виде, обеспечено информационными и справочными материалами, необходимыми для предоставления муниципальной услуги, канцелярскими принадлежностями.

Места для ожидания Заявителями приема должны быть оборудованы скамьями, стульями.»;

1.14. пункт 2.16.3 изложить в следующей редакции:

«2.16.3. в помещениях Департамента в открытом доступе размещаются информационные стенды, имеющие карманы формата А4, заполняемые образцами Заявлений с разбивкой по типу Заявителя, перечни документов, необходимых для предоставления муниципальной услуги, информация о сроках предоставления муниципальной услуги, сроках административных процедур, об основаниях для отказа в предоставлении муниципальной услуги.

Допускается оформление в виде тематической папки.»;

1.15. пункт 2.16.4 изложить в следующей редакции:

«2.16.4. в помещениях Департамента, в которых размещаются место для подачи Заявления в электронном виде и информационные стенды, обеспечивается создание инвалидам и иным маломобильным группам населения условий доступности, установленных действующим законодательством.»;

1.16. абзацы пятый-восьмой пункта 2.17 признать утратившими силу;

1.17. пункт 2.18 признать утратившим силу;

1.18. пункт 3.2.1.1 изложить в следующей редакции:

«3.2.1.1. в отношении подуслуги «выдача разрешения на установку и эксплуатацию рекламной конструкции»: после регистрации Заявления и документов специалист, ответственный за прием и выдачу документов:

проверяет Заявление и документы на соответствие перечню документов, предусмотренных пунктом 2.6.1 настоящего Регламента, а также осуществляет проверку Заявления и документов на наличие оснований для отказа в приеме документов, предусмотренных пунктом 2.9 настоящего Регламента;

в порядке, установленном Постановлением Правительства Российской Федерации № 277, заносит сведения о Заявлении в государственную информационную систему (за исключением случая поступления Заявления посредством Единого портала) и направляет в личный кабинет заявителя на Едином портале статус оказания муниципальной услуги «Зарегистрировано»;

в случае поступления с Заявлением в электронном виде сканированных копий документов, необходимых для предоставления муниципальной услуги, не подписанных (заверенных) цифровой электронной подписью в соответствии с абзацем десятым пункта 2.8 настоящего Регламента, в порядке, установленном Постановлением Правительства Российской Федерации № 277, направляет в личный кабинет Заявителя на Едином портале сведения о ходе предоставления муниципальной услуги: «Ваше заявление принято в работу. Вам необходимо подойти «дата» к «время» в Департамент с оригиналами сканированных копий документов».

В день представления Заявителем оригиналов документов, необходимых для предоставления муниципальной услуги, ответственный специалист сверяет с ними сканированные копии, представленные с Заявлением в электронном виде, а в случае несоответствия копирует оригиналы документов, необходимых для предоставления муниципальной услуги, и заверяет копии.

При установлении оснований для отказа в приеме документов, предусмотренных пунктом 2.9 настоящего Регламента, специалист, ответственный за прием и выдачу документов:

оформляет проект решения об отказе в приеме документов по форме согласно приложению 4 к настоящему Регламенту с указанием всех оснований, выявленных в ходе проверки Заявления и документов;

в порядке, установленном Постановлением Правительства Российской Федерации № 277, направляет в личный кабинет Заявителя на Едином портале статус оказания муниципальной услуги «Отказано в приеме документов» с указанием всех выявленных причин отказа, предусмотренных пунктом 2.9 настоящего Регламента.»;

1.19. пункт 3.2.1.2 изложить в следующей редакции:

«3.2.1.2. в отношении подуслуги «аннулирование разрешения на установку и эксплуатацию рекламной конструкции»:

после регистрации уведомления и документов специалист, ответственный за прием и выдачу документов:

проверяет уведомление и документы на соответствие перечню документов, предусмотренных пунктом 2.6.3 настоящего Регламента, а также осуществляет проверку уведомления и документов на наличие оснований для отказа в приеме документов, предусмотренных пунктом 2.9 настоящего Регламента;

в порядке, установленном Постановлением Правительства Российской Федерации № 277, заносит сведения об уведомлении в государственную информационную систему (за исключением случая поступления уведомления посредством Единого портала) и направляет в личный кабинет заявителя на Едином портале статус оказания муниципальной услуги «Зарегистрировано»;

в случае поступления с уведомлением в электронном виде сканированных копий документов, необходимых для предоставления муниципальной услуги, не подписанных (заверенных) цифровой электронной подписью в соответствии с абзацем десятым пункта 2.8 настоящего Регламента, в порядке, установленном Постановлением Правительства Российской Федерации № 277, направляет в личный кабинет Заявителя на Едином портале сведения о ходе предоставления муниципальной услуги: «Ваше уведомление принято в работу. Вам необходимо подойти «дата» к «время» в Департамент с оригиналами сканированных копий документов».

В день представления Заявителем оригиналов документов, необходимых для предоставления муниципальной услуги, ответственный специалист сверяет с ними сканированные копии, представленные с Заявлением в электронном виде, а в случае несоответствия копирует оригиналы документов, необходимых для предоставления муниципальной услуги, и заверяет копии.

При установлении оснований для отказа в приеме документов, предусмотренных пунктом 2.9 настоящего Регламента, специалист, ответственный за прием и выдачу документов:

оформляет проект решения об отказе в приеме документов по форме согласно приложению 4 к настоящему Регламенту с указанием всех оснований, выявленных в ходе проверки уведомления и документов;

в порядке, установленном Постановлением Правительства Российской Федерации № 277, направляет в личный

кабинет Заявителя на Едином портале статус предоставления муниципальной услуги «Отказано в приеме документов» с указанием всех выявленных оснований для отказа в приеме документов, предусмотренных пунктом 2.9 настоящего Регламента;»;

1.20. в пункте 3.2.2:

1.20.1. абзац четвертый признать утратившим силу;

1.20.2. абзац шестой изложить в следующей редакции:

«Независимо от способа подачи заявления решение об отказе в приеме документов направляется Заявителю в личный кабинет на Едином портале в форме электронного документа, подписанного усиленной квалифицированной электронной подписью уполномоченного должностного лица Департамента.»;

1.21. в абзаце шестом пункта 3.3.2.2 цифры «2021» заменить цифрами «2009»;

1.22. пункт 3.6.2 изложить в следующей редакции:

«3.6.2. специалист, ответственный за прием и выдачу документов:

регистрирует результат предоставления муниципальной услуги, направляет результат предоставления муниципальной услуги Заявителю способом, которым заявление поступило в Департамент, и в порядке, установленном Постановлением Правительства Российской Федерации № 277, заносит сведения о результатах предоставления муниципальной услуги в государственную информационную систему, в том числе результат предоставления муниципальной услуги в виде электронного документа, подписанного квалифицированной электронной подписью уполномоченного должностного лица Департамента, и направляет в личный кабинет Заявителя на Едином портале статус оказания муниципальной услуги:

«Услуга предоставлена» в случае принятия решения о предоставлении муниципальной услуги;

«В предоставлении услуги отказано» в случае принятия решения об отказе в предоставлении муниципальной услуги с указанием всех выявленных оснований для отказа в предоставлении муниципальной услуги, предусмотренных пунктом 2.10 настоящего Регламента;»;

1.23. пункт 5.2 изложить в следующей редакции:

«5.2. Обжалование в досудебном (внесудебном) порядке осуществляется в соответствии с Порядком подачи и рассмотрения жалоб на решения и действия (бездействие) функциональных и территориальных органов администрации города Перми, их должностных лиц и иных муниципальных служащих, муниципальных учреждений города Перми, их должностных лиц и работников при предоставлении муниципальных и государственных услуг, утвержденным постановлением администрации города Перми от 14 сентября 2016 г. № 687.».

2. Департаменту экономики и промышленной политики администрации города Перми обеспечить:

2.1. размещение, изменение сведений о муниципальной услуге в федеральной государственной информационной системе «Федеральный реестр государственных и муниципальных услуг (функций)» в срок, не превышающий 3 рабочих дней со дня вступления в силу настоящего постановления;

2.2. актуализацию технологической схемы предоставления муниципальной услуги, переданной для предоставления в государственное бюджетное учреждение Пермского края «Пермский краевой многофункциональный центр предоставления государственных и муниципальных услуг» (далее – ГБУ ПК «Пермский краевой МФЦ ПГМУ»), и ее направление в адрес ГБУ ПК «Пермский краевой МФЦ ПГМУ» не позднее 30 календарных дней со дня вступления в силу настоящего постановления.

3. Настоящее постановление вступает в силу со дня официального обнародования посредством официального опубликования в печатном средстве массовой информации «Официальный бюллетень органов местного самоуправления муниципального образования город Пермь», за исключением пункта 1 настоящего постановления, который вступает в силу с 01 июля 2024 г.

4. Управлению по общим вопросам администрации города Перми обеспечить обнародование настоящего постановления посредством официального опубликования в печатном средстве массовой информации «Официальный бюллетень органов местного самоуправления муниципального образования город Пермь».

5. Информационно-аналитическому управлению администрации города Перми обеспечить обнародование настоящего постановления посредством официального опубликования в сетевом издании «Официальный сайт муниципального образования город Пермь www.gorodperm.ru».

6. Контроль за исполнением настоящего постановления возложить на заместителя главы администрации города Перми Фурман Я.В.



АДМИНИСТРАЦИЯ ГОРОДА ПЕРМИ ПОСТАНОВЛЕНИЕ

27.05.2024

№ 394

О внесении изменений в постановление администрации города Перми от 14.04.2016 № 260 «Об утверждении Порядка оценки уровня содержания и выявления нарушений содержания улиц и дорог города Перми»

В соответствии с Федеральным законом от 06 октября 2003 г. № 131-ФЗ «Об общих принципах организации местного самоуправления в Российской Федерации», Уставом города Перми администрация города Перми ПОСТАНОВЛЯЕТ:

1. Внести изменения в постановление администрации города Перми от 14 апреля 2016 г. № 260 «Об утверждении Порядка оценки уровня содержания и выявления нарушений содержания улиц и дорог города Перми» (в ред. от 09.03.2017 № 168, от 27.12.2017 № 1208), изложив преамбулу в следующей редакции:

«В соответствии с Федеральным законом от 06 октября 2003 г. № 131-ФЗ «Об общих принципах организации местного самоуправления в Российской Федерации», Уставом города Перми, в целях обеспечения единого порядка оценки уровня содержания и выявления нарушений содержания улиц и дорог города Перми администрация города Перми ПОСТАНОВЛЯЕТ:».

2. Внести в Порядок оценки уровня содержания и выявления нарушений содержания улиц и дорог города Перми, утвержденный постановлением администрации города Перми от 14 апреля 2016 г. № 260 (в ред. от 09.03.2017 № 168, от 27.12.2017 № 1208), следующие изменения:

2.1. в пункте 1.1 слова «муниципальными казенными учреждениями по благоустройству района города Перми» заменить словами «муниципальным казенным учреждением «Содержание объектов благоустройства»;

2.2. в пункте 1.2 слова «Заказчики обязаны» заменить словами «Заказчик обязан»;

2.3. абзац второй пункта 1.3 изложить в следующей редакции:

«Заказчик – муниципальное казенное учреждение «Содержание объектов благоустройства»;

2.4. в пункте 3.3 слова «Заказчики предусматривают» заменить словами «Заказчик предусматривает»;

2.5. в приложении 1 слова «Представитель МКУ «Благоустройство района» заменить словами «Представитель МКУ «Содержание объектов благоустройства»;

2.6. в приложении 2:

2.6.1. в таблице 6 слова «ГОСТ Р 50597-93» исключить;

2.6.2. в таблице 7 слова «ГОСТ Р 50597-93» исключить;

2.6.3. в таблице 8 слова «ГОСТ Р 50597-93» исключить.

3. Настоящее постановление вступает в силу со дня официального обнародования посредством официального опубликования в печатном средстве массовой информации «Официальный бюллетень органов местного самоуправления муниципального образования город Пермь».

4. Управлению по общим вопросам администрации города Перми обеспечить обнародование настоящего постановления посредством официального опубликования в печатном средстве массовой информации «Официальный бюллетень органов местного самоуправления муниципального образования город Пермь».

5. Информационно-аналитическому управлению администрации города Перми обеспечить обнародование настоящего постановления посредством официального опубликования в сетевом издании «Официальный сайт муниципального образования город Пермь www.gorodperm.ru».

6. Контроль за исполнением настоящего постановления возложить на заместителя главы администрации города Перми Галиханова Д.К.

Глава города Перми

Э.О. Соснин



АДМИНИСТРАЦИЯ ГОРОДА ПЕРМИ ПОСТАНОВЛЕНИЕ

27.05.2024

№ 395

О внесении изменений в Административный регламент предоставления муниципальным казенным учреждением «Пермская дирекция дорожного движения» муниципальной услуги «Внесение в реестр парковочных разрешений записи о парковочном разрешении, сведений об изменении записи, о продлении действия парковочного разрешения и об аннулировании записи о парковочном разрешении», утвержденный постановлением администрации города Перми от 31.08.2022 № 731

В соответствии с Федеральным законом от 27 июля 2010 г. № 210-ФЗ «Об организации предоставления государственных и муниципальных услуг», в целях актуализации правовых актов администрации города Перми администрация города Перми ПОСТАНОВЛЯЕТ:

1. Утвердить прилагаемые изменения в Административный регламент предоставления муниципальным казенным учреждением «Пермская дирекция дорожного движения» муниципальной услуги «Внесение в реестр парковочных разрешений записи о парковочном разрешении, сведений об изменении записи, о продлении действия парковочного разрешения и об аннулировании записи о парковочном разрешении», утвержденный постановлением администрации города Перми от 31 августа 2022 г. № 731.

2. Муниципальному казенному учреждению «Пермская дирекция дорожного движения» обеспечить:

2.1. не позднее 3 рабочих дней со дня вступления в силу настоящего постановления изменение информации о муниципальной услуге в федеральной государственной информационной системе «Федеральный реестр государственных и муниципальных услуг (функций)»;

2.2. не позднее 30 календарных дней со дня вступления в силу настоящего постановления актуализацию технологических схем предоставления муниципальной услуги, переданных для предоставления в государственное бюджетное учреждение Пермского края «Пермский краевой многофункциональный центр предоставления государственных и муниципальных услуг» (далее – ГБУ ПК «Пермский краевой МФЦ ПГМУ»), и их направление в адрес ГБУ ПК «Пермский краевой МФЦ ПГМУ».

3. Настоящее постановление вступает в силу со дня официального обнародования посредством официального опубликования в печатном средстве массовой информации «Официальный бюллетень органов местного самоуправления муниципального образования город Пермь», за исключением пункта 1 настоящего постановления, который вступает в силу с 01 июля 2024 г.

4. Управлению по общим вопросам администрации города Перми обеспечить обнародование настоящего постановления посредством официального опубликования в печатном средстве массовой информации «Официальный бюллетень органов местного самоуправления муниципального образования город Пермь».

5. Информационно-аналитическому управлению администрации города Перми обеспечить обнародование настоящего постановления посредством официального опубликования в сетевом издании «Официальный сайт муниципального образования город Пермь www.gorodperm.ru».

6. Контроль за исполнением настоящего постановления возложить на заместителя главы администрации города Перми Галиханова Д.К.

Глава города Перми

Э.О. Соснин

УТВЕРЖДЕНЫ
постановлением администрации
города Перми
от 27.05.2024 № 395

ИЗМЕНЕНИЯ

в Административный регламент предоставления муниципальным казенным учреждением «Пермская дирекция дорожного движения» муниципальной услуги «Внесение в реестр парковочных разрешений записи о парковочном разрешении, сведений об изменении записи, о продлении действия парковочного разрешения и об аннулировании записи о парковочном разрешении», утвержденный постановлением администрации города Перми от 31.08.2022 № 731

1. Пункт 1.2 изложить в следующей редакции:

«1.2. Заявителями на получение муниципальной услуги являются граждане, состоящие в зарегистрированном браке, либо одинокие матери (отцы), имеющие на содержании и воспитании трех и более детей (в том числе пасынков, падчериц, усыновленных детей) в возрасте до 18 лет или возрасте до 23 лет при условии их обучения в организации, осуществляющей образовательную деятельность, по очной форме обучения, учитываемых в составе многодетной семьи, указанные в действующем удостоверении многодетной семьи (далее – Удостоверение), все члены многодетной семьи которых, указанные в Удостоверении, зарегистрированы по месту жительства на территории города Перми, либо по месту пребывания на территории города Перми в случае отсутствия регистрации по месту жительства, либо факт проживания которых на территории города Перми подтвержден решением суда, а также имеющие транспортное средство, зарегистрированное в установленном порядке на одного из членов многодетной семьи, указанных в Удостоверении (далее – Заявитель).».

2. Пункт 1.5 изложить в следующей редакции:

«1.5. Заявление на предоставление муниципальной услуги (далее – заявление) подается (направляется) в Учреждение в электронном виде, в том числе из государственного бюджетного учреждения Пермского края «Пермский краевой многофункциональный центр предоставления государственных и муниципальных услуг» (далее – МФЦ), посредством федеральной государственной информационной системы «Единый портал государственных и муниципальных услуг (функций)» (далее – Единый портал): www.gosuslugi.ru, а также может быть подано (направлено):

через МФЦ в соответствии с соглашением о взаимодействии между МФЦ и Учреждением (далее – соглашение); по почте по адресу, указанному в пункте 1.4 настоящего Административного регламента.

Информация о местонахождении, справочных телефонах и графиках работы филиалов МФЦ, расположенных на территории Пермского края, содержится на официальном сайте МФЦ: <http://mfc-perm.ru/>.

Муниципальная услуга доступна для предоставления в электронном виде на всей территории Российской Федерации.».

3. Абзац пятый пункта 1.7 признать утратившим силу.

4. В пункте 1.9:

4.1. в абзаце пятом слово «оказания» заменить словом «предоставления»;

4.2. в абзаце шестом слово «оказания» заменить словом «предоставления»;

4.3. в абзаце седьмом слово «оказания» заменить словом «предоставления».

5. В абзаце четвертом пункта 1.11 слова «, в случае если заявление было подано через Единый портал» исключить.

6. Абзац первый пункта 2.3.1 изложить в следующей редакции:

«2.3.1. внесении в реестр парковочных разрешений (далее – Реестр):».

7. Пункт 2.4 изложить в следующей редакции:

«2.4. Срок предоставления муниципальной услуги составляет:

7 рабочих дней со дня поступления заявления в Учреждение – при внесении в Реестр записи о парковочном разрешении;

2 рабочих дня со дня поступления заявления в Учреждение – при внесении в Реестр сведений об изменении записи о парковочном разрешении, сведений о продлении срока действия парковочного разрешения, сведений об аннулировании записи о парковочном разрешении.

Срок приостановления муниципальной услуги не установлен действующим законодательством.».

8. В пункте 2.5:

8.1. абзац шестой изложить в следующей редакции:

«Указом Президента Российской Федерации от 23 января 2024 г. № 63 «О мерах социальной поддержки многодетных семей»»;

8.2. после абзаца восьмого дополнить абзацами следующего содержания:

«постановлением Правительства Российской Федерации от 01 марта 2022 г. № 277 «О направлении в личный

кабинет заявителя в федеральной государственной информационной системе «Единый портал государственных и муниципальных услуг (функций)» сведений о ходе выполнения запроса о предоставлении государственной или муниципальной услуги, заявления о предоставлении услуги, указанной в части 3 статьи 1 Федерального закона «Об организации предоставления государственных и муниципальных услуг», а также результатов предоставления государственной или муниципальной услуги, результатов предоставления услуги, указанной в части 3 статьи 1 Федерального закона «Об организации предоставления государственных и муниципальных услуг» (далее – постановление Правительства РФ № 277);

Законом Пермской области от 09 сентября 1996 г. № 533-83 «О социальных гарантиях и мерах социальной поддержки семьи, материнства, отцовства и детства в Пермском крае»;

постановлением Правительства Пермского края от 20 июня 2017 г. № 508-п «Об утверждении Порядка выдачи удостоверения многодетной семьи Пермского края»;

9. В пункте 2.6.1:

9.1. абзац второй изложить в следующей редакции:

«заявление, направленное в Учреждение в виде электронного документа (заполняется с помощью интерактивной формы на Едином портале) или в письменном виде, по форме согласно приложению 1 к настоящему Административному регламенту»;

9.2. абзац шестой изложить в следующей редакции:

«копия свидетельства о регистрации транспортного средства на одного из членов многодетной семьи, указанных в Удостоверении, за исключением случаев продления срока действия парковочного разрешения и аннулирования записи о парковочном разрешении»;

9.3. абзац седьмой изложить в следующей редакции:

«копия Удостоверения, за исключением случая аннулирования записи о парковочном разрешении»;

9.4. абзац восьмой изложить в следующей редакции:

«копия вступившего в законную силу судебного решения об установлении факта проживания на территории города Перми членов многодетной семьи (в случае отсутствия документов, подтверждающих регистрацию членов многодетной семьи по месту жительства на территории города Перми либо регистрацию по месту пребывания на территории города Перми в случае отсутствия регистрации по месту жительства), за исключением случаев внесения в Реестр сведений об изменении записи о парковочном разрешении, о продлении действия парковочного разрешения и об аннулировании записи о парковочном разрешении».

10. Абзац первый пункта 2.6.2 после слов «регистрационный учет» дополнить словами «населения по месту пребывания и месту жительства (в случае внесения в Реестр записи о парковочном разрешении)».

11. В пункте 2.7 слово «представить» заменить словами «подать (направить)».

12. В абзаце первом пункта 2.9.1 слово «Учреждения» исключить.

13. В абзаце втором пункта 2.9.2 слова «Учреждение либо» исключить.

14. Пункт 2.10 изложить в следующей редакции:

«2.10. Исчерпывающий перечень оснований для отказа в приеме документов, необходимых для предоставления муниципальной услуги.

Основания для отказа в приеме документов, необходимых для предоставления муниципальной услуги:

2.10.1. в документе, подтверждающем полномочия представителя Заявителя, имеются повреждения, что не позволяет в полном объеме использовать информацию и сведения, прочитать текст и распознать реквизиты документа;

2.10.2. документы содержат повреждения, наличие которых не позволяет в полном объеме использовать содержащуюся в них информацию и сведения для предоставления муниципальной услуги;

2.10.3. заявление о предоставлении муниципальной услуги подано в орган государственной власти, орган местного самоуправления или организацию, в полномочия которых не входит предоставление муниципальной услуги;

2.10.4. неполное заполнение полей в форме заявления, в том числе в интерактивной форме заявления на Едином портале;

2.10.5. несоблюдение установленных статьей 11 Федерального закона от 06 апреля 2011 г. № 63-ФЗ «Об электронной подписи» условий признания действительности, усиленной квалифицированной электронной подписи;

2.10.6. представление неполного комплекта документов, необходимых для предоставления муниципальной услуги;

2.10.7. представленные документы или сведения утратили силу на момент обращения за муниципальной услугой;

2.10.8. предоставленные Заявителем документы содержат подчистки и исправления текста, не заверенные в порядке, установленном законодательством Российской Федерации.»

15. Пункт 2.11 изложить в следующей редакции:

«2.11. Основаниями для отказа в предоставлении муниципальной услуги являются:

2.11.1. в заявлении о внесении в Реестр записи о парковочном разрешении содержатся сведения о транспортном средстве, на которое ранее было выдано парковочное разрешение;

2.11.2. документы (сведения), представленные Заявителем, противоречат документам (сведениям), полученным в рамках межведомственного информационного взаимодействия;

2.11.3. несоответствие представленных документов по форме или содержанию требованиям законодательства Российской Федерации¹.».

16. Дополнить сноской 1 следующего содержания:

«¹ Отказ в предоставлении муниципальной услуги по данному основанию осуществляется в том числе при наличии в реестре парковочных разрешений действующей записи о парковочном разрешении в отношении иного транспортного средства многодетной семьи (в случае если в заявлении не указано на необходимость изменения транспортного средства многодетной семьи).».

17. Пункт 2.14 изложить в следующей редакции:

«2.14. Требования к помещениям, в которых предоставляется муниципальная услуга:

2.14.1. вход в здание, в котором располагается Учреждение, должен быть оборудован информационной табличкой (вывеской), содержащей наименование Учреждения;

2.14.2. место для подачи заявления в электронном виде должно быть оснащено столом, стулом, компьютером с доступом к Единому portalу, необходимыми техническими средствами для возможности оформления заявления в электронном виде, обеспечено информационными и справочными материалами, необходимыми для предоставления муниципальной услуги, канцелярскими принадлежностями;

2.14.3. в помещении, в котором предоставляется муниципальная услуга в электронном виде, размещаются информационные стенды, имеющие карманы формата А4, заполняемые образцами заявлений о предоставлении муниципальной услуги, перечни документов, необходимых для предоставления муниципальной услуги, информация о сроках предоставления, сроках административных процедур, об основаниях для отказа в предоставлении муниципальной услуги. Допускается оформление в виде тематической папки.

Места для ожидания Заявителями приема должны быть оборудованы скамьями, стульями;

2.14.4. в помещениях, в которых подается заявление в электронном виде, обеспечиваются инвалидам и иным маломобильным группам населения следующие условия доступности:

возможность беспрепятственного входа в помещения и выхода из них;

возможность самостоятельного передвижения по территории, прилегающей к зданию Учреждения;

возможность посадки в транспортное средство и высадки из него напротив входа в Учреждение, в том числе с использованием кресла-коляски, и при необходимости с помощью работников Учреждения;

сопровождение инвалидов, имеющих стойкие расстройства функции зрения и самостоятельного передвижения;

обеспечение допуска в Учреждение собаки-проводника.».

18. В пункте 2.15:

18.1. в абзаце втором слова «непосредственно специалисту Учреждения,» исключить;

18.2. абзац пятый признать утратившим силу.

19. В абзаце втором пункта 2.16.2 слово «оказание» заменить словом «предоставление».

20. Абзац пятый пункта 3.1 изложить в следующей редакции:

«принятие решения о предоставлении либо об отказе в предоставлении муниципальной услуги;».

21. Пункт 3.2.2 изложить в следующей редакции:

«3.2.2. ответственным за исполнение административной процедуры является специалист Учреждения, ответственный за прием и регистрацию документов (далее – специалист, ответственный за прием);».

22. Пункт 3.2.3 изложить в следующей редакции:

«3.2.3. регистрация заявления и документов осуществляется специалистом, ответственным за прием, в журнале регистрации с указанием номера и даты приема.

При поступлении в Учреждение заявления и приложенных документов через МФЦ специалист, ответственный за прием, в журнале регистрации дополнительно указывает регистрационный номер заявления, присвоенного в МФЦ, который необходим для идентификации заявления при взаимодействии МФЦ с Учреждением.

При поступлении в Учреждение заявления и приложенных документов через МФЦ или посредством почтового отправления специалист, ответственный за прием, оставляет заявление с отметками о приеме для дальнейшей работы в Учреждении.

Специалист, ответственный за прием, после проведения проверки заявления и приложенных документов на наличие оснований для отказа в приеме документов, установленных пунктом 2.10 настоящего Административного регламента, заносит сведения о заявлении:

в Реестр;

в государственную информационную систему в порядке, установленном постановлением Правительства РФ № 277 (за исключением случая если заявление поступило посредством Единого портала).

В случае отсутствия оснований для отказа в приеме документов, установленных пунктом 2.10 настоящего Административного регламента, специалист, ответственный за прием, направляет в личный кабинет Заявителя на Едином портале статус предоставления муниципальной услуги «Заявление зарегистрировано».

В случае наличия оснований для отказа в приеме документов, установленных пунктом 2.10 настоящего Административного регламента, специалист, ответственный за прием:

обеспечивает подготовку и подписание решения об отказе в приеме документов по форме согласно приложению 2 к настоящему Административному регламенту с указанием всех выявленных причин отказа, предусмотренных пунктом 2.10 настоящего Административного регламента и рекомендациями по их устранению;

направляет в личный кабинет Заявителя на Едином портале статус предоставления муниципальной услуги «Отказано в приеме документов» с указанием всех выявленных причин отказа, предусмотренных пунктом 2.10 настоящего Административного регламента.

Независимо от способа подачи (направления) заявления решение об отказе в приеме документов направляется в личный кабинет заявителя на Едином портале по интерактивной форме, реализованной на Едином портале, в виде электронного документа, подписанного усиленной квалифицированной электронной подписью сотрудника Учреждения, уполномоченного на принятие решений по предоставлению муниципальной услуги, в день принятия решения об отказе в приеме документов.».

23. Пункт 3.3 после слов «информационного взаимодействия» дополнить словами «(в случае внесения в Реестр записи о парковочном разрешении)».

24. В пункте 3.3.5 слово «регистрации» заменить словом «поступления».

25. Пункт 3.4.3.2 изложить в следующей редакции:

«3.4.3.2. в случае наличия оснований для отказа в предоставлении муниципальной услуги, предусмотренных пунктом 2.11 настоящего Административного регламента, готовит проект решения об отказе в предоставлении муниципальной услуги по форме согласно приложению 3 к настоящему Административному регламенту с указанием всех выявленных причин отказа, предусмотренных пунктом 2.11 настоящего Административного регламента и рекомендациями по их устранению (далее – решение по результатам предоставления муниципальной услуги);».

26. Пункт 3.4.3.3 изложить в следующей редакции:

«3.4.3.3. при отсутствии оснований для отказа в предоставлении муниципальной услуги, предусмотренных пунктом 2.11 настоящего Административного регламента, готовит проект уведомления о внесении в реестр парковочных разрешений записи о парковочном разрешении по форме согласно приложению 4² к настоящему Административному регламенту либо проект уведомления о внесении в реестр парковочных разрешений сведений об изменении записи о парковочном разрешении / аннулировании записи о парковочном разрешении в реестре парковочных разрешений по форме согласно приложению 5 к настоящему Административному регламенту (далее – решение по результатам предоставления муниципальной услуги);».

27. Дополнить сноской 2 следующего содержания:

«² Уведомление о внесении в реестр парковочных разрешений записи о парковочном разрешении готовится в том числе в случае продления срока действия парковочного разрешения.».

28. Пункт 3.4.5 изложить в следующей редакции:

«3.4.5. срок исполнения административной процедуры:

при внесении в Реестр записи о парковочном разрешении – не более 2 рабочих дней со дня поступления сведений по результатам запросов, направленных с использованием системы межведомственного информационного взаимодействия, в Учреждение;

при внесении в Реестр сведений об изменении записи о парковочном разрешении, сведений о продлении срока действия парковочного разрешения, сведений об аннулировании записи о парковочном разрешении – не более 1 рабочего дня со дня проверки документов и регистрации заявления.».

29. Пункт 3.5 изложить в следующей редакции:

«3.5. Принятие решения о предоставлении либо об отказе в предоставлении муниципальной услуги:».

30. Пункт 3.5.3 изложить в следующей редакции:

«3.5.3. специалист, ответственный за прием, в случае принятия решения о внесении в Реестр записи о парковочном разрешении, сведений об изменении записи о парковочном разрешении, о продлении действия парковочного разрешения или об аннулировании записи о парковочном разрешении вносит данные Заявителя (фамилия, имя, отчество, адрес регистрации места жительства (места пребывания) либо адрес фактического проживания на территории города Перми (в случае установления факта проживания на территории города Перми на основании судебного решения, вступившего в законную силу), номер телефона, адрес электронной почты), сведения об Удостоверении, о транспортном средстве Заявителя в Реестр;».

31. Пункт 3.5.5 изложить в следующей редакции:

«3.5.5. срок исполнения административной процедуры:

при внесении сведений в Реестр записи о парковочном разрешении – не более 1 рабочего дня со дня поступления проекта решения по результатам предоставления муниципальной услуги с пакетом документов на подписание сотруднику Учреждения, уполномоченному на принятие решений по предоставлению муниципальной услуги;

при внесении в Реестр сведений об изменении записи о парковочном разрешении, сведений о продлении срока действия парковочного разрешения, сведений об аннулировании записи о парковочном разрешении – не более 1 рабоче-

го дня со дня проверки документов и регистрации заявления;».

32. Пункт 3.6.3 изложить в следующей редакции:

«3.6.3. результат предоставления муниципальной услуги выдается (направляется) Заявителю способом, указанным в заявлении.

Специалист, ответственный за прием:

вносит сведения о результатах предоставления муниципальной услуги:

в Реестр;

в государственную информационную систему в порядке, установленном постановлением Правительства РФ № 277;

в порядке, установленном постановлением Правительства РФ № 277, направляет в личный кабинет Заявителя на Едином портале статус предоставления муниципальной услуги:

«Услуга предоставлена»;

«В предоставлении услуги отказано» в случае принятия решения об отказе в предоставлении муниципальной услуги с указанием всех выявленных причин отказа, предусмотренных пунктом 2.11 настоящего Административного регламента и рекомендациями по их устранению.

В случае указания Заявителем способа получения результата предоставления муниципальной услуги путем направления по почте результат предоставления муниципальной услуги направляется Заявителю по почте заказным письмом по адресу, указанному в заявлении.

При обращении Заявителя за предоставлением муниципальной услуги через МФЦ сотрудник, ответственный за прием, направляет результат предоставления муниципальной услуги в МФЦ для его выдачи Заявителю.

В случае обращения Заявителя за предоставлением муниципальной услуги через Единый портал результат предоставления муниципальной услуги направляется в личный кабинет Заявителя на Едином портале по интерактивной форме, реализованной на Едином портале, в виде электронного документа, подписанного усиленной квалифицированной электронной подписью сотрудника Учреждения, уполномоченного на принятие решений по предоставлению муниципальной услуги;».

33. Пункт 3.6.5 изложить в следующей редакции:

«3.6.5. срок исполнения административной процедуры:

при внесении сведений в Реестр записи о парковочном разрешении – не более 1 рабочего дня с даты принятия решения по результатам предоставления муниципальной услуги;

при внесении в Реестр сведений об изменении записи о парковочном разрешении, сведений о продлении срока действия парковочного разрешения, сведений об аннулировании записи о парковочном разрешении – не более 1 рабочего дня со дня проверки документов и регистрации заявления;».

34. Пункт 5.2 изложить в следующей редакции:

«5.2. Обжалование в досудебном (внесудебном) порядке осуществляется в соответствии с Порядком подачи и рассмотрения жалоб на решения и действия (бездействие) функциональных и территориальных органов администрации города Перми, их должностных лиц и иных муниципальных служащих, муниципальных учреждений города Перми, их должностных лиц и работников при предоставлении муниципальных и государственных услуг, утвержденным постановлением администрации города Перми от 14 сентября 2016 г. № 687.».

35. Приложение 1 изложить в редакции согласно приложению 1 к настоящим изменениям.

36. Приложение 2 изложить в редакции согласно приложению 2 к настоящим изменениям.

37. Приложение 3 изложить в редакции согласно приложению 3 к настоящим изменениям.

38. Приложение 4 изложить в редакции согласно приложению 4 к настоящим изменениям.

39. Приложение 5 изложить в редакции согласно приложению 5 к настоящим изменениям.

40. Приложение 6 изложить в редакции согласно приложению 6 к настоящим изменениям.

Приложение 1
к изменениям в Административный регламент
предоставления муниципальным казенным
учреждением «Пермская дирекция дорожного
движения» муниципальной услуги «Внесение
в реестр парковочных разрешений записи
о парковочном разрешении, сведений
об изменении записи, о продлении действия
парковочного разрешения
и об аннулировании записи о парковочном
разрешении», утвержденный
постановлением администрации города
Перми от 31.08.2022 № 731

Форма

В муниципальное казенное учреждение
«Пермская дирекция дорожного движения»
614000, г. Пермь, ул. Пермская, 2а

(Ф.И.О. Заявителя¹)

(паспорт: серия, номер, кем выдан, дата выдачи,

наименование органа, выдавшего паспорт)

(адрес места регистрации)

(адрес места жительства (места пребывания)

(контактный телефон, адрес электронной почты)

ЗАЯВЛЕНИЕ

**о внесении в реестр парковочных разрешений записи
о парковочном разрешении, сведений об изменении записи,
о продлении действия парковочного разрешения или об аннулировании
записи о парковочном разрешении**

Прошу предоставить мне муниципальную услугу: внести в реестр парковочных разрешений (нужный пункт отметить любым знаком):

- записи о парковочном разрешении;
- сведений об изменении записи о парковочном разрешении;
- о продлении срока действия парковочного разрешения;
- об аннулировании записи о парковочном разрешении.

Сведения об удостоверении многодетной семьи:

серия и номер _____,
дата выдачи _____,
дата окончания срока действия _____,
наименование органа, выдавшего удостоверение _____.

Сведения о транспортном средстве многодетной семьи (в реестр парковочных разрешений вносится не более одного транспортного средства многодетной семьи):

государственный регистрационный
номер транспортного средства

собственник транспортного средства

(Ф.И.О.)

Сведения о регистрации членов многодетной семьи по месту жительства (месту пребывания) на территории города Перми (заполняются в отношении каждого члена многодетной семьи):

Ф.И.О. члена многодетной семьи

Дата рождения члена многодетной семьи

Адрес регистрации

Вид документа о регистрации

Серия / номер документа о регистрации

Дата выдачи документа о регистрации

Наименование органа, выдавшего документ о регистрации

Мною выбирается следующий способ получения результата предоставления муниципальной услуги (нужный пункт отметить любым знаком):

- в МФЦ² (в случае обращения через МФЦ);
- направить по почтовому адресу: _____;
- направить в личный кабинет на Едином портале³ (в случае подачи заявления посредством Единого портала).

К заявлению прилагаются копии следующих документов:

В целях предоставления муниципальной услуги даю согласие на обработку и проверку указанных мною в заявлении персональных данных. Настоящее согласие предоставляется на осуществление любых действий в отношении персональных данных, которые необходимы для достижения указанных выше целей, включая сбор, запись, систематизацию, накопление, хранение, уточнение (обновление, изменение), извлечение, использование, передачу (предоставление, доступ), обезличивание, блокирование, удаление, уничтожение.

(дата)

(подпись)

(расшифровка подписи)

Служебные отметки

Заявление поступило:

Дата:

Входящий регистрационный номер:

Ф.И.О. и подпись лица, принявшего заявление:

¹ Заявителями на получение муниципальной услуги являются граждане, состоящие в зарегистрированном браке, либо одинокие матери (отцы), имеющие на содержании и воспитании трех и более детей (в том числе пасынков, падчериц, усыновленных детей) в возрасте до 18 лет или возрасте до 23 лет при условии их обучения в организации, осуществляющей образовательную деятельность, по очной форме обучения, учитываемых в составе многодетной семьи, указанные в действующем удостоверении многодетной семьи (далее – Удостоверение), все члены многодетной семьи которых, указанные в Удостоверении, зарегистрированы по месту жительства на территории города Перми, либо по месту пребывания на территории города Перми в случае отсутствия регистрации по месту жительства, либо факт проживания которых на территории города Перми подтвержден решением суда, а также имеющие транспортное средство, зарегистрированное в установленном порядке на одного из членов многодетной семьи, указанных в Удостоверении.

² МФЦ – государственное бюджетное учреждение Пермского края «Пермский краевой многофункциональный центр предоставления государственных и муниципальных услуг».

³ Единый портал – федеральная государственная информационная система «Единый портал государственных и муниципальных услуг (функций)».

Приложение 2
к изменениям в Административный регламент
предоставления муниципальным казенным
учреждением «Пермская дирекция дорожного
движения» муниципальной услуги «Внесение
в реестр парковочных разрешений записи
о парковочном разрешении, сведений
об изменении записи, о продлении действия
парковочного разрешения
и об аннулировании записи о парковочном
разрешении», утвержденный постановлением
администрации города
Перми от 31.08.2022 № 731

Форма

(Наименование органа, уполномоченного на предоставление муниципальной услуги
«Внесение в реестр парковочных разрешений записи о парковочном разрешении, сведений
об изменении записи, о продлении действия парковочного разрешения и об аннулировании записи о парковочном разрешении»)

Кому: _____
(Ф.И.О. заявителя)

Куда: _____
(почтовый адрес)

Контактные данные: _____
(номер телефона и/или
адрес электронной почты)

РЕШЕНИЕ

**об отказе в приеме документов, необходимых для предоставления
муниципальной услуги «Внесение в реестр парковочных разрешений записи о парковочном разрешении,
сведений об изменении записи, о продлении
действия парковочного разрешения и об аннулировании записи
о парковочном разрешении»**

от _____ № _____

По результатам рассмотрения заявления от _____ № _____ и приложенных к нему документов органом, уполномоченным на предоставление муниципальной услуги _____, принято решение об отказе в приеме документов, необходимых для предоставления муниципальной услуги, по следующим основаниям:

- в документе, подтверждающем полномочия представителя Заявителя, имеются повреждения, что не позволяет в полном объеме использовать информацию и сведения, прочитать текст и распознать реквизиты документа;
- документы содержат повреждения, наличие которых не позволяет в полном объеме использовать содержащуюся в них информацию и сведения для предоставления муниципальной услуги;
- заявление о предоставлении муниципальной услуги подано в орган государственной власти, орган местного самоуправления или организацию, в полномочия которых не входит предоставление муниципальной услуги;
- неполное заполнение полей в форме заявления, в том числе в интерактивной форме заявления на Едином портале;
- несоблюдение установленных статьей 11 Федерального закона от 06 апреля 2011 г. № 63-ФЗ «Об электронной подписи» условий признания действительности, усиленной квалифицированной электронной подписи;
- представление неполного комплекта документов, необходимых для предоставления муниципальной услуги;
- представленные документы или сведения утратили силу на момент обращения за муниципальной услугой;
- представленные Заявителем документы содержат подчистки и исправления текста, не заверенные в порядке, установленном законодательством Российской Федерации.

Разъяснение причин отказа: _____.

Дополнительно информируем: _____.

Вы вправе повторно обратиться в орган, уполномоченный на предоставление муниципальной услуги _____, с заявлением о предоставлении муниципальной услуги после устранения указанных причин отказа.

Данный отказ может быть обжалован в досудебном порядке путем направления жалобы в орган, уполномоченный на предоставление муниципальной услуги _____, а также в судебном порядке.

(Должность и Ф.И.О. уполномоченного сотрудника)

(ДД.ММ.ГГГГ)

Сведения об электронной подписи

Приложение 3
к изменениям в Административный регламент
предоставления муниципальным казенным
учреждением «Пермская дирекция дорожного
движения» муниципальной услуги «Внесение
в реестр парковочных разрешений записи
о парковочном разрешении, сведений
об изменении записи, о продлении действия
парковочного разрешения
и об аннулировании записи о парковочном
разрешении», утвержденный постановлением
администрации города
Перми от 31.08.2022 № 731

Форма

(Наименование органа, уполномоченного на предоставление муниципальной услуги
«Внесение в реестр парковочных разрешений записи о парковочном разрешении, сведений
об изменении записи, о продлении действия парковочного разрешения и об аннулировании записи о парковочном разрешении»)

Кому: _____
(Ф.И.О. заявителя)
Куда: _____
(почтовый адрес)
Контактные данные: _____
(номер телефона и/или
адрес электронной почты)

РЕШЕНИЕ

**об отказе в предоставлении муниципальной услуги «Внесение
в реестр парковочных разрешений записи о парковочном разрешении,
сведений об изменении записи, о продлении действия парковочного
разрешения и об аннулировании записи о парковочном разрешении»**

от _____ № _____

По результатам рассмотрения заявления от _____ № _____ и приложенных к нему документов органом, уполномоченным на предоставление муниципальной услуги _____, принято решение об отказе в предоставлении муниципальной услуги по следующим основаниям:

- в заявлении о внесении в Реестр записи о парковочном разрешении содержатся сведения о транспортном средстве, на которое ранее было выдано парковочное разрешение;
- документы (сведения), представленные Заявителем, противоречат документам (сведениям), полученным в рамках межведомственного информационного взаимодействия;
- несоответствие представленных документов по форме или содержанию требованиям законодательства Российской Федерации.

Разъяснение причин отказа: _____.

Дополнительно информируем: _____.

Вы вправе повторно обратиться в орган, уполномоченный на предоставление муниципальной услуги _____, с заявлением о предоставлении муниципальной услуги после устранения указанных причин отказа.

Данный отказ может быть обжалован в досудебном порядке путем направления жалобы в орган, уполномоченный на предоставление муниципальной услуги _____, а также в судебном порядке.

(Должность и Ф.И.О. уполномоченного сотрудника)

(ДД.ММ.ГГГГ)

Сведения об электронной подписи

Приложение 4
к изменениям в Административный регламент
предоставления муниципальным казенным
учреждением «Пермская дирекция дорожного
движения» муниципальной услуги «Внесение
в реестр парковочных разрешений записи
о парковочном разрешении, сведений
об изменении записи, о продлении действия
парковочного разрешения
и об аннулировании записи о парковочном
разрешении», утвержденный постановлением
администрации города
Перми от 31.08.2022 № 731

Форма

(Наименование органа, уполномоченного на предоставление муниципальной услуги
«Внесение в реестр парковочных разрешений записи о парковочном разрешении, сведений
об изменении записи, о продлении действия парковочного разрешения и об аннулировании записи о парковочном разрешении»)

Кому: _____
(Ф.И.О. заявителя)

Куда: _____
(почтовый адрес)

Контактные данные: _____
(номер телефона и/или
адрес электронной почты)

УВЕДОМЛЕНИЕ
о внесении в реестр парковочных разрешений (_____)
записи о парковочном разрешении
от _____ № _____

В реестр парковочных разрешений (_____) _____ внесена запись в отношении
транспортного средства _____.

Номер Вашего разрешения: _____.

Парковочное разрешение действительно до _____.

(должность и Ф.И.О. уполномоченного сотрудника)

(ДД.ММ.ГГГГ)

Сведения об электронной подписи

Приложение 5
к изменениям в Административный регламент
предоставления муниципальным казенным
учреждением «Пермская дирекция дорожного
движения» муниципальной услуги «Внесение
в реестр парковочных разрешений записи
о парковочном разрешении, сведений
об изменении записи, о продлении действия
парковочного разрешения
и об аннулировании записи о парковочном
разрешении», утвержденный постановлением
администрации города
Перми от 31.08.2022 № 731

Форма

(Наименование органа, уполномоченного на предоставление муниципальной услуги
«Внесение в реестр парковочных разрешений записи о парковочном разрешении, сведений
об изменении записи, о продлении действия парковочного разрешения и об аннулировании записи о парковочном разрешении»)

Кому: _____
(Ф.И.О. заявителя)

Куда: _____
(почтовый адрес)

Контактные данные: _____
(номер телефона и/или
адрес электронной почты)

УВЕДОМЛЕНИЕ

**о внесении в реестр парковочных разрешений сведений об изменении записи о парковочном разрешении /
аннулировании записи о парковочном разрешении в реестре парковочных разрешений**

(_____)
от _____ № _____

В реестре парковочных разрешений (_____) _____ изменена / аннулиро-
вана запись о парковочном разрешении в отношении транспортного средства _____.

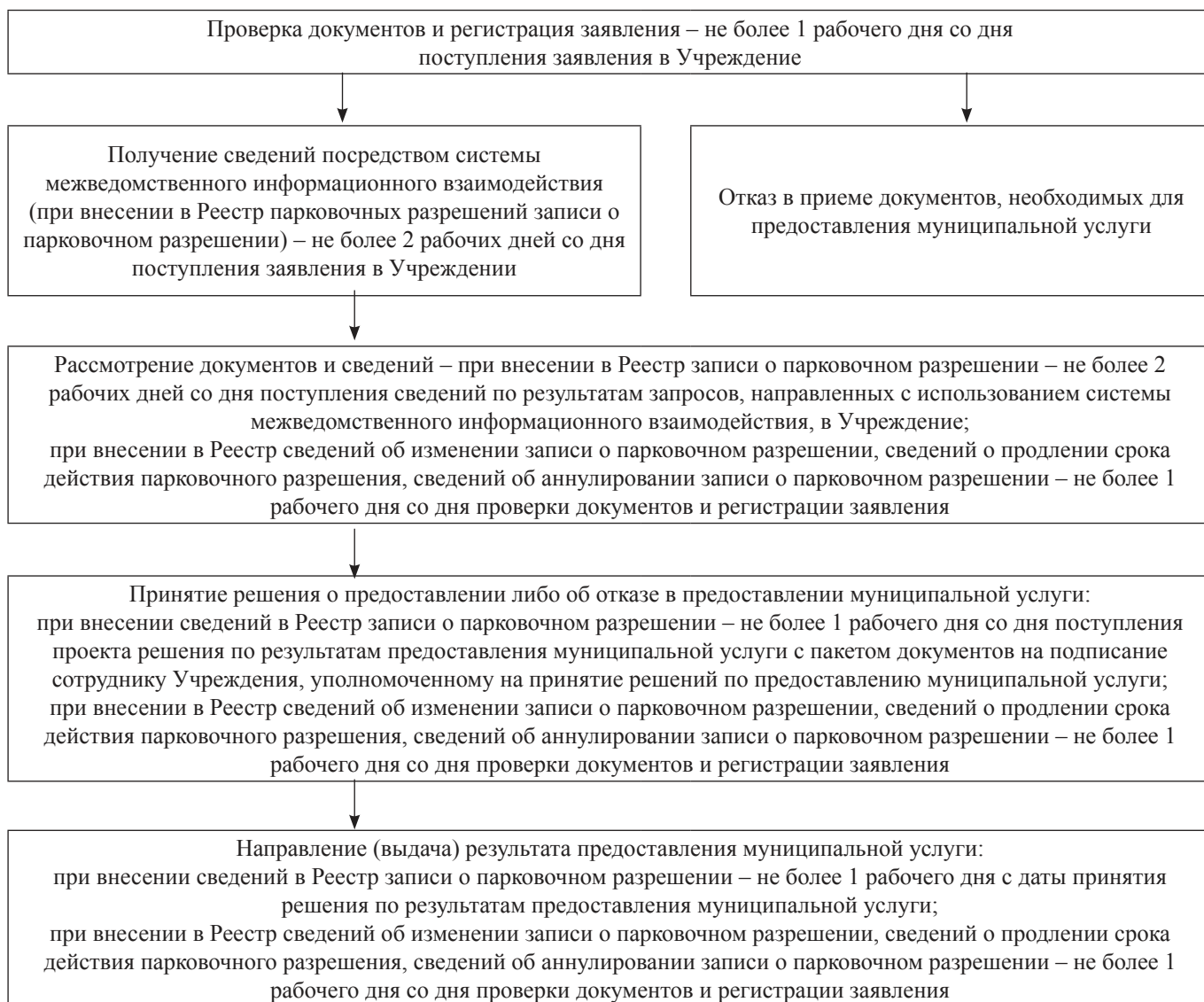
(Должность и Ф.И.О. уполномоченного сотрудника)

(ДД.ММ.ГГГГ)

Сведения об электронной подписи

Приложение 6
к изменениям в Административный регламент
предоставления муниципальным казенным
учреждением «Пермская дирекция дорожного
движения» муниципальной услуги «Внесение
в реестр парковочных разрешений записи
о парковочном разрешении, сведений
об изменении записи, о продлении действия
парковочного разрешения
и об аннулировании записи о парковочном
разрешении», утвержденный постановлением
администрации города
Перми от 31.08.2022 № 731

**Блок-схема
последовательности административных процедур
предоставления муниципальным казенным учреждением «Пермская дирекция дорожного движения»
муниципальной услуги «Внесение в реестр парковочных разрешений записи о парковочном разрешении,
сведений об изменении записи, о продлении действия парковочного разрешения
и об аннулировании записи о парковочном разрешении»**





АДМИНИСТРАЦИЯ ГОРОДА ПЕРМИ ПОСТАНОВЛЕНИЕ

27.05.2024

№ 396

О внесении изменений в состав межведомственной рабочей группы по вопросам сноса самовольных построек на территории города Перми, утвержденный постановлением администрации города Перми от 05.04.2018 № 215 «О создании межведомственной рабочей группы по вопросам сноса самовольных построек на территории города Перми»

В целях актуализации правовых актов администрации города Перми, в связи с кадровыми изменениями администрация города Перми ПОСТАНОВЛЯЕТ:

1. Внести в состав межведомственной рабочей группы по вопросам сноса самовольных построек на территории города Перми, утвержденный постановлением администрации города Перми от 05 апреля 2018 г. № 215 «О создании межведомственной рабочей группы по вопросам сноса самовольных построек на территории города Перми» (в ред. от 29.06.2018 № 443, от 21.01.2019 № 29, от 23.05.2019 № 202, от 21.10.2020 № 1070, от 18.03.2021 № 170, от 25.02.2022 № 118, от 21.06.2022 № 500, от 28.10.2022 № 1095, от 02.05.2023 № 348, от 19.09.2023 № 841, от 19.12.2023 № 1439), следующие изменения:

1.1. позицию:

«Секретарь:

Антонова
Анна Олеговна

- начальник отдела судебной защиты юридического управления департамента градостроительства и архитектуры администрации города Перми

Кожевникова
Яна Юрьевна

- консультант отдела судебной защиты юридического управления департамента градостроительства и архитектуры администрации города Перми»;

изложить в следующей редакции:

«Секретарь:

Кожевникова
Яна Юрьевна

- консультант отдела судебной защиты юридического управления департамента градостроительства и архитектуры администрации города Перми

Поносова
Лина Игоревна

- консультант отдела правовой экспертизы юридического управления департамента градостроительства и архитектуры администрации города Перми»;

1.2. включить в состав межведомственной рабочей группы Полудницына Алексея Николаевича, и.о. главы администрации Индустриального района города Перми, членом межведомственной рабочей группы;

1.3. исключить из состава межведомственной рабочей группы Дробинина Д.В.

2. Настоящее постановление вступает в силу со дня официального обнародования посредством официального опубликования в печатном средстве массовой информации «Официальный бюллетень органов местного самоуправления муниципального образования город Пермь».

3. Управлению по общим вопросам администрации города Перми обеспечить обнародование настоящего постановления посредством официального опубликования в печатном средстве массовой информации «Официальный бюллетень органов местного самоуправления муниципального образования город Пермь».

4. Информационно-аналитическому управлению администрации города Перми обеспечить обнародование настоящего постановления посредством официального опубликования в сетевом издании «Официальный сайт муниципального образования город Пермь www.gorodperm.ru».

5. Контроль за исполнением настоящего постановления возложить на первого заместителя главы администрации города Перми Андрианову О.Н.

Глава города Перми

Э.О. Соснин



АДМИНИСТРАЦИЯ ГОРОДА ПЕРМИ ПОСТАНОВЛЕНИЕ

27.05.2024

№ 397

О внесении изменений в Методику расчета объема субсидии на финансовое обеспечение затрат, связанных с осуществлением уставной деятельности общественных организаций ветеранов (пенсионеров) войны, труда, Вооруженных Сил и правоохранительных органов города Перми, утвержденную постановлением администрации города Перми от 22.01.2015 № 23

В целях актуализации правовых актов администрации города Перми администрация города Перми ПОСТАНОВЛЯЕТ:

1. Внести в Методику расчета объема субсидии на финансовое обеспечение затрат, связанных с осуществлением уставной деятельности общественных организаций ветеранов (пенсионеров) войны, труда, Вооруженных Сил и правоохранительных органов города Перми, утвержденную постановлением администрации города Перми от 22 января 2015 г. № 23 (в ред. от 19.07.2017 № 549, от 31.10.2018 № 852, от 07.04.2020 № 329, от 06.07.2020 № 575, от 13.05.2022 № 357, от 14.07.2023 № 608), следующие изменения:

1.1. в разделе 2 абзац седьмой признать утратившим силу;

1.2. в разделе 3 абзац восьмой изложить в следующей редакции:

«Индекс потребительских цен – сводный индекс потребительских цен (среднегодовой), применяемый при планировании бюджета города Перми на очередной финансовый год и плановый период.»;

1.3. раздел 5 изложить в следующей редакции:

«V. Расчет объема субсидии

Объем субсидии дифференцирован в зависимости от охвата ветеранов мероприятиями, проводимыми ООВ. Расчет объема субсидии в год производится по формуле:

$$S = \text{БРОЗ} \times K_o \times K_{ог} \times 12 \times \text{ИПЦ}, \text{ где}$$

S – объем субсидии в год;

БРОЗ – базовый размер финансового обеспечения затрат, связанных с осуществлением уставной деятельности ООВ, в месяц;

БРОЗ устанавливается в размере 24 319,15 руб.;

K_o – коэффициент охвата ветеранов для РООВ:

Коэффициент охвата ветеранов	Охват ветеранов, чел.
1,0	до 6 000
1,3	6 001-12 000
1,4	12 001-15 000
1,5	15 001-20 000
1,7	20 001-30 001
1,8	30 001-60 000
2,0	свыше 60 000

K_o – коэффициент охвата ветеранов для ГООВ – 4,1 (данная особенность ГООВ обусловлена охватом мероприятиями ветеранов всех районов города Перми);

$K_{ог}$ – коэффициент организационных расходов для РООВ:

Коэффициент организационных расходов	Количество мероприятий в год
1,0	до 200
1,8	201-500
1,9	501-1 000
2,0	свыше 1 000

Ког – коэффициент организационных расходов учитывает масштабность и значимость мероприятий. Для ГООВ коэффициент равен 4,95 (данная особенность ГООВ обусловлена масштабностью проводимых мероприятий).

Информация об охвате ветеранов мероприятиями (количество участников и количество мероприятий), проводимыми ООВ за отчетный финансовый год, и численности членов ООВ по состоянию на 01 мая года, в котором производится расчет объема субсидии, представляется руководителями территориальных органов администрации города Перми в управление по вопросам общественного самоуправления и межнациональным отношениям администрации города Перми до 01 июня текущего года;

12 – количество месяцев в году;

ИПЦ – сводный индекс потребительских цен (среднегодовой), применяемый при планировании бюджета города Перми на очередной финансовый год и плановый период.

Расчет объема субсидии на финансовое обеспечение затрат, связанных с осуществлением уставной деятельности общественных организаций ветеранов (пенсионеров) войны, труда, Вооруженных Сил и правоохранительных органов города Перми, на очередной финансовый год и плановый период приведен в приложении к настоящей Методике.»;

1.4. приложение изложить в редакции согласно приложению к настоящему постановлению.

2. Настоящее постановление вступает в силу со дня официального обнародования посредством официального опубликования в печатном средстве массовой информации «Официальный бюллетень органов местного самоуправления муниципального образования город Пермь» и применяется к правоотношениям, возникающим при формировании проекта бюджета города Перми на 2025 год и на плановый период 2026 и 2027 годов.

3. Управлению по общим вопросам администрации города Перми обеспечить обнародование настоящего постановления посредством официального опубликования в печатном средстве массовой информации «Официальный бюллетень органов местного самоуправления муниципального образования город Пермь».

4. Информационно-аналитическому управлению администрации города Перми обеспечить обнародование настоящего постановления посредством официального опубликования в сетевом издании «Официальный сайт муниципального образования город Пермь www.gorodperm.ru».

5. Контроль за исполнением настоящего постановления возложить на заместителя главы администрации города Перми Трошкова С.В.

Глава города Перми

Э.О. Соснин

Приложение
к постановлению администрации
города Перми
от 27.05.2024 № 397

РАСЧЕТ

объема субсидии на финансовое обеспечение затрат, связанных с осуществлением уставной деятельности общественных организаций ветеранов (пенсионеров) войны, труда, Вооруженных Сил и правоохранительных органов города Перми, на очередной финансовый год и плановый период

№	Наименование территориального или функционального органа администрации города Перми, заключившего договор с ООВ	БРОЗ = 24 319,15 руб.	Коэффициент охвата ветеранов, Ко	Коэффициент организационных расходов, Ког	ИПЦ на очередной финансовый год и плановый период	Объем субсидии в год, руб., гр. 7 = гр. 3 x гр. 4 x гр. 5 x 12 x гр. 6
1	2	3	4	5	6	7



АДМИНИСТРАЦИЯ ГОРОДА ПЕРМИ ПОСТАНОВЛЕНИЕ

27.05.2024

№ 398

О внесении изменений в пункты 8.2, 10 постановления администрации города Перми от 12.04.2024 № 288 «О проведении общегородских субботников в 2024 году»

На основании Устава города Перми, решения Пермской городской Думы от 15 декабря 2020 г. № 277 «Об утверждении Правил благоустройства территории города Перми», в целях актуализации правовых актов администрации города Перми

администрация города Перми ПОСТАНОВЛЯЕТ:

1. Внести в постановление администрации города Перми от 12 апреля 2024 г. № 288 «О проведении общегородских субботников в 2024 году» следующие изменения:

1.1. в пункте 8.2 слова «06 мая 2024 г.» заменить словами «11 июня 2024 г.»;

1.2. в пункте 10 слова «13 мая 2024 г.» заменить словами «03 июня 2024 г.».

2. Настоящее постановление вступает в силу со дня подписания.

3. Управлению по общим вопросам администрации города Перми обеспечить обнародование настоящего постановления в печатном средстве массовой информации «Официальный бюллетень органов местного самоуправления муниципального образования город Пермь».

4. Информационно-аналитическому управлению администрации города Перми обеспечить обнародование настоящего постановления в сетевом издании «Официальный сайт муниципального образования город Пермь www.godpern.ru».

5. Контроль за исполнением настоящего постановления возложить на заместителя главы администрации города Перми Галиханова Д.К.

Глава города Перми

Э.О. Соснин



АДМИНИСТРАЦИЯ ГОРОДА ПЕРМИ ПОСТАНОВЛЕНИЕ

27.05.2024

№ 399

О внесении изменений в отдельные постановления администрации города Перми по вопросам предоставления субсидий в сфере жилищно-коммунального хозяйства

В целях актуализации нормативных правовых актов города Перми администрация города Перми ПОСТАНОВЛЯЕТ:

1. Внести изменения в пункт 2.11.7 Порядка предоставления субсидий на обустройство детских игровых и (или) детских спортивных площадок на земельных участках, находящихся в общей долевой собственности собственников помещений многоквартирных домов города Перми, и на территориях индивидуальной жилой застройки города Перми на земельных участках, находящихся в муниципальной собственности, и землях или земельных участках, государственная собственность на которые не разграничена, утвержденного постановлением администрации города Перми от 29 июля 2011 г. № 382 (в ред. от 03.02.2012 № 43, от 06.12.2012 № 870, от 26.12.2013 № 1245, от 13.07.2015 № 451, от 06.04.2017 № 256, от 11.07.2017 № 524, от 22.12.2017 № 1176, от 26.12.2017 № 1190, от 05.04.2018 № 203, от 09.10.2018 № 693, от

25.06.2019 № 306, от 14.02.2020 № 138, от 05.03.2021 № 135, от 10.06.2021 № 423, от 22.09.2021 № 739, от 24.12.2021 № 1222, от 05.03.2022 № 144, от 01.07.2022 № 569, от 19.12.2022 № 1314, от 27.01.2023 № 49, от 22.03.2023 № 226, от 20.09.2023 № 865), заменив слова «федеральных единичных расценок работ, сметных нормативов, сведения о которых включены в федеральный реестр сметных нормативов, и сметных цен строительных ресурсов» словами «сметных нормативов, сведения о которых включены в федеральный реестр сметных нормативов».

2. Утвердить прилагаемые изменения в Порядок предоставления субсидий на благоустройство придомовых территорий многоквартирных домов города Перми, утвержденный постановлением администрации города Перми от 31 августа 2012 г. № 511 (в ред. от 30.06.2014 № 430, от 23.07.2015 № 497, от 27.11.2015 № 990, от 06.05.2016 № 308, от 26.07.2016 № 532, от 26.08.2016 № 631, от 05.06.2017 № 444, от 12.07.2017 № 525, от 20.04.2018 № 243, от 26.04.2019 № 133-П, от 04.03.2020 № 202, от 27.03.2020 № 285, от 02.04.2021 № 226, от 20.05.2021 № 359, от 11.06.2021 № 424, от 05.03.2022 № 148, от 12.04.2022 № 272, от 23.06.2022 № 524, от 20.12.2022 № 1326, от 13.02.2023 № 95, от 21.03.2023 № 221, от 14.04.2023 № 305, от 16.02.2024 № 118).

3. Утвердить прилагаемые изменения в Порядок предоставления субсидий на обустройство контейнерных площадок нового образца на придомовых территориях многоквартирных домов города Перми, утвержденный постановлением администрации города Перми от 28 сентября 2023 г. № 921 (в ред. от 29.11.2023 № 1345, от 15.12.2023 № 1408, от 16.02.2024 № 122).

4. Настоящее постановление вступает в силу со дня официального обнародования посредством официального опубликования в печатном средстве массовой информации «Официальный бюллетень органов местного самоуправления муниципального образования город Пермь».

5. Управлению по общим вопросам администрации города Перми обеспечить обнародование настоящего постановления посредством официального опубликования в печатном средстве массовой информации «Официальный бюллетень органов местного самоуправления муниципального образования город Пермь».

6. Информационно-аналитическому управлению администрации города Перми обеспечить обнародование настоящего постановления посредством официального опубликования в сетевом издании «Официальный сайт муниципального образования город Пермь www.gorodperm.ru».

7. Контроль за исполнением настоящего постановления возложить на заместителя главы администрации города Перми Субботина И.А.

Глава города Перми

Э.О. Соснин

УТВЕРЖДЕНЫ
постановлением администрации
города Перми
от 27.05.2024 № 399

ИЗМЕНЕНИЯ

в Порядок предоставления субсидий на благоустройство придомовых территорий многоквартирных домов города Перми, утвержденный постановлением администрации города Перми от 31 августа 2012 г. № 511

1. Пункт 2.9 изложить в следующей редакции:

«2.9. Территориальный орган объявляет прием заявок на 30 рабочих дней (дата окончания приема заявок должна быть не позднее 15 мая текущего года) на сайте Территориального органа в информационно-телекоммуникационной сети Интернет. Заявки принимаются со дня начала приема заявок, указанного в объявлении.

Для предоставления субсидий заявитель-получатель субсидии в период приема заявок представляет в Территориальный орган заявку в двух экземплярах по форме согласно приложению 1 к настоящему Порядку.

В случае наличия остатка бюджетных средств, предусмотренных на благоустройство придомовых территорий в соответствии с решением Пермской городской Думы от 26 июня 2012 г. № 115 «Об установлении расходного обязательства по благоустройству придомовых территорий многоквартирных домов города Перми», Территориальный орган обеспечивает размещение информации о дате начала приема заявок на предоставление субсидий на сайте Территориального органа в информационно-телекоммуникационной сети Интернет. Заявки принимаются в течение 30 календарных дней со дня начала приема заявок, указанного в объявлении.»

2. В пункте 2.10 слова «федеральных единичных расценок работ, сметных нормативов, сведения о которых включены в федеральный реестр сметных нормативов, и сметных цен строительных ресурсов» заменить словами «сметных нормативов, сведения о которых включены в федеральный реестр сметных нормативов».

3. В пункте 2.12:

3.1. в абзаце первом слова «в течение 5 рабочих дней со дня регистрации заявки» заменить словами «в течение

10 рабочих дней со дня, следующего за днем регистрации заявки»;

3.2. в абзаце третьем слова «30 рабочих дней с даты окончания срока приема заявок» заменить словами «35 рабочих дней со дня, следующего за днем окончания приема заявок».

4. Приложение 6 изложить в следующей редакции:

**«НОРМАТИВНАЯ (ПРЕДЕЛЬНАЯ) СТОИМОСТЬ
работ по благоустройству придомовых территорий
многоквартирных домов в городе Перми**

№	Наименование работ по благоустройству	Наименование затрат	Объем		Нормативная (предельная) стоимость работ по благоустройству
			единица измерения	количество	
1	2	3	4	5	6
1	Асфальтирование придомовых территорий ¹				
1.1	асфальтирование придомовой территории	асфальтирование придомовой территории с заменой основания	кв. м	1	4 266,72
		асфальтирование придомовой территории без замены основания	кв. м	1	3 462,05
		асфальтирование придомовой территории без замены основания (на монолитном бетоне, и (или) бетонном тоннеле, и (или) канале, и (или) коллекторе сетей тепло-, водо-, электроснабжения (далее – Строительная конструкция сетей)	кв. м	1	2 939,87
		установка дорожного борта придомовой территории	п. м	1	6 131,04
		регулировка высотного положения люков придомовой территории	шт.	1	14 744,45
		устройство системы водоотвода придомовой территории	п. м	1	5 838,90
		непредвиденные затраты ² при асфальтировании придомовой территории		не более 2 % от сметной стоимости вида работ	
1.2	асфальтирование для обустройства искусственных твердых покрытий территории мест (площадок) накопления твердых коммунальных отходов	устройство твердых покрытий территории мест (площадок) накопления твердых коммунальных отходов	кв. м	1	2 419,15
		установка дорожного борта территории мест (площадок) накопления твердых коммунальных отходов	п. м	1	6 131,04
		установка тротуарного борта территории мест (площадок) накопления твердых коммунальных отходов	п. м	1	3 852,24
		непредвиденные затраты ² при асфальтировании для обустройства искусственных твердых покрытий территории мест (площадок) накопления твердых коммунальных отходов		не более 2 % от сметной стоимости вида работ	

1	2	3	4	5	6	
1.3	асфальтирование для обустройства разворотных и парковочных площадок для транспортных средств	оборудование покрытия разворотных и парковочных площадок для транспортных средств с заменой основания	кв. м	1	4 300,20	
		оборудование покрытия разворотных и парковочных площадок для транспортных средств без замены основания	кв. м	1	3 495,53	
		оборудование покрытия разворотных и парковочных площадок для транспортных средств без замены основания (на монолитном бетоне и (или) Строительной конструкции сетей)	кв. м	1	3 582,74	
		установка дорожного борта разворотных и парковочных площадок для транспортных средств	п. м	1	6 131,04	
		регулировка высотного положения люков разворотных и парковочных площадок для транспортных средств	шт.	1	14 744,45	
		устройство системы водоотвода разворотных и парковочных площадок для транспортных средств	п. м	1	5 838,90	
		непредвиденные затраты ² при асфальтировании для обустройства разворотных и парковочных площадок для транспортных средств			не более 2 % от сметной стоимости вида работ	
		1.4	асфальтирование для обустройства тротуаров	устройство покрытия тротуара придомовой территории с заменой основания	кв. м	1
устройство покрытия тротуара придомовой территории без замены основания	кв. м			1	1 885,21	
устройство тротуара разных уровней	кв. м			1	15 792,65	
установка дорожного борта тротуара придомовой территории	п. м			1	6 131,04	
установка тротуарного борта тротуара придомовой территории	п. м			1	3 852,24	
регулировка высотного положения люков тротуара	шт.			1	14 744,45	
устройство системы водоотвода тротуара	п. м			1	5 838,90	
непредвиденные затраты ² при асфальтировании для обустройства тротуаров				не более 2 % от сметной стоимости вида работ		

1	2	3	4	5	6
1.5	асфальтирование для установки дорожных знаков	асфальтирование для установки дорожных знаков	кв. м	1	3 554,99
		непредвиденные затраты ² при асфальтировании для установки дорожных знаков		не более 2 % от сметной стоимости вида работ	
1.6	асфальтирование для установки искусственных неровностей	асфальтирование для установки искусственных неровностей	кв. м	1	3 573,72
		непредвиденные затраты ² при асфальтировании для установки искусственных неровностей		не более 2 % от сметной стоимости вида работ	
2	Обустройство и ремонт лестниц, не являющихся объектами капитального строительства ¹	обустройство и ремонт лестниц, не являющихся объектами капитального строительства	т	1	215 908,74
		непредвиденные затраты ² при обустройстве и ремонте лестниц, не являющихся объектами капитального строительства		не более 2 % от сметной стоимости вида работ	
3	Установка ограждающих устройств ¹				
3.1	установка ворот	установка ворот	шт.	1	118 302,98
		непредвиденные затраты ² при установке ворот		не более 2 % от сметной стоимости вида работ	
3.2	установка калитки	установка калитки	п. м	1	28 279,18
		непредвиденные затраты ² при установке калитки		не более 2 % от сметной стоимости вида работ	
3.3	установка шлагбаума	установка шлагбаума	шт.	1	644 354,54
		непредвиденные затраты ² при установке шлагбаума		не более 2 % от сметной стоимости вида работ	
3.5	установка декоративного ограждения	установка декоративного ограждения	п. м	1	3 768,97
		непредвиденные затраты ² при установке декоративного ограждения		не более 2 % от сметной стоимости вида работ	
4	Благоустройство газонов ¹	благоустройство газонов	кв. м	1	450,04
		непредвиденные затраты ² при благоустройстве газонов		не более 2 % от сметной стоимости вида работ	
5	Посадка, обрезка и (или) снос деревьев и кустарников ¹				
5.1	посадка деревьев	посадка деревьев	шт.	1	2 630,03
		непредвиденные затраты ² при посадке деревьев		не более 2 % от сметной стоимости вида работ	
5.2	обрезка деревьев	обрезка деревьев	шт.	1	7 027,48
		непредвиденные затраты ² при обрезке деревьев		не более 2 % от сметной стоимости вида работ	
5.3	снос деревьев	снос деревьев	куб. м	1	4 466,65
		непредвиденные затраты ² при сносе деревьев		не более 2 % от сметной стоимости вида работ	
5.4	посадка кустарников	посадка кустарников	шт.	1	2 476,69
		посадка кустарников в виде живой изгороди	шт.	1	2 105,92
		непредвиденные затраты ² при посадке кустарников		не более 2 % от сметной стоимости вида работ	

1	2	3	4	5	6
5.5	обрезка кустарников	обрезка кустарников	шт.	1	134,51
		непредвиденные затраты ² при обрезке кустарников		не более 2 % от сметной стоимости вида работ	
5.6	снос кустарников	снос кустарников	шт.	1	88,64
		непредвиденные затраты ² при сносе кустарников		не более 2 % от сметной стоимости вида работ	
6	восстановление и (или) ремонт устройств для наружного освещения придомовой территории многоквартирного дома ¹	восстановление и (или) ремонт устройств для наружного освещения придомовой территории многоквартирного дома	шт.	1	66 613,04
		непредвиденные затраты ² при восстановлении и (или) ремонте устройств для наружного освещения придомовой территории многоквартирного дома		не более 2 % от сметной стоимости вида работ	
7	Обустройство велосипедных ³ парковок	обустройство велосипедных парковок	шт.	1	8 633,33
		непредвиденные затраты ² при обустройстве велосипедных парковок		не более 2 % от сметной стоимости вида работ	
8	Корчевка пней ¹	корчевка пней	шт.	1	7 153,92
		непредвиденные затраты ² при корчевке пней		не более 2 % от сметной стоимости вида работ	

¹ Нормативная (предельная) стоимость работ по благоустройству придомовых территорий рассчитывается проектно-сметным методом.

² Под непредвиденными затратами понимается возможность превышения предельной нормативной стоимости работ по благоустройству, установленной Порядком предоставления субсидий на благоустройство придомовых территорий многоквартирных домов города Перми, утвержденным постановлением администрации города Перми от 31 августа 2012 г. № 511 (далее – Порядок), в случае осуществления затрат на выполнение работ, не предусмотренных Порядком, носящих непредвиденный характер с учетом конструктивных особенностей местности, потребность в которых возникла в процессе разработки локально-сметного расчета и (или) дизайн-проекта и (или) в ходе проведения работ по благоустройству придомовой территории.

³ Нормативная (предельная) стоимость работ по благоустройству придомовых территорий рассчитывается методом сопоставимых рыночных цен (анализа рынка).».

5. В приложении 9:

5.1. строку 3 изложить в следующей редакции:

3	Финансовое участие собственников помещений в многоквартирном доме при выполнении вида(-ов) работ по благоустройству придомовой территории до 20 % от стоимости выполнения работ		количество баллов присваивается равно проценту финансового участия собственников помещений в многоквартирном доме
	1-20 %		
	0 %		

5.2. дополнить строками следующего содержания:

4	На придомовой территории многоквартирного дома размещен нестационарный торговый объект	
	нет	10
	есть	0
5	Наличие места (площадки) накопления твердых коммунальных отходов на придомовой территории многоквартирного дома, соответствующего Правилам благоустройства территории города Перми, утвержденным решением Пермской городской Думы от 15 декабря 2020 г. № 277	
	есть	5
	нет	0

УТВЕРЖДЕНЫ
постановлением администрации
города Перми
от 27.05.2024 № 399

ИЗМЕНЕНИЯ

в Порядок предоставления субсидий на обустройство контейнерных площадок нового образца на придомовых территориях многоквартирных домов города Перми, утвержденный постановлением администрации города Перми от 28 сентября 2023 г. № 921

1. Абзац четвертый пункта 1.6 дополнить словами «, содержащее вид сверху, вид сбоку, вид спереди, а также сортамент (спецификацию детализировки) металла (металлической конструкции, сооружения);».

2. В пункте 2.8.4 слова «федеральных единичных расценок работ, сметных нормативов, сведения о которых включены в федеральный реестр сметных нормативов, и сметных цен строительных ресурсов» заменить словами «сметных нормативов, сведения о которых включены в федеральный реестр сметных нормативов».

3. В пункте 2.9:

3.1. слова «30 дней со дня начала приема заявок» заменить словами «30 рабочих дней со дня начала приема заявок, указанного в объявлении»;

3.2. дополнить предложением «Дата окончания приема заявок должна быть не позднее 15 июня текущего года.».

4. В пункте 2.9.1 слова «30 рабочих дней» заменить словами «30 календарных дней».

5. В пункте 2.12:

5.1. в абзаце первом слова «20 рабочих дней со дня окончания приема заявок» заменить словами «10 рабочих дней со дня, следующего за днем регистрации заявки»;

5.2. в абзаце втором слова «30 рабочих дней с даты окончания срока приема заявок» заменить словами «35 рабочих дней со дня, следующего за днем окончания приема заявок».

6. В приложении 2:

6.1. строку:

Размещение запланированной к обустройству контейнерной площадки нового образца на придомовой территории, выходящей на улицы городского центра, на улицы особого градостроительного значения либо смежной с территорией достопримечательных мест, зон охраны объектов культурного наследия, объектов социальной инфраструктуры	
-------------------------------------------------------------------------------------------------------------------------------------------------------------------------------------------------------------------------------------------------------------------------------------------------------------------------------	--

изложить в следующей редакции:

Размещение запланированной к обустройству контейнерной площадки нового образца на придомовой территории, выходящей на улицы городского центра, на улицы особого градостроительного значения либо смежной с территорией достопримечательных мест, зон охраны объектов культурного наследия, объектов социальной инфраструктуры: учреждения здравоохранения, образования и социальной защиты	
--------------------------------------------------------------------------------------------------------------------------------------------------------------------------------------------------------------------------------------------------------------------------------------------------------------------------------------------------------------------------------------------	--

6.2. дополнить строками следующего содержания:

На придомовой территории многоквартирного дома размещен нестационарный торговый объект	
есть	0
нет	10

7. Приложение 3 изложить в следующей редакции:

**«НОРМАТИВНАЯ (ПРЕДЕЛЬНАЯ) СТОИМОСТЬ
работ по обустройству контейнерной площадки нового образца
на придомовых территориях многоквартирных домов города Перми**

№	Наименование затрат при обустройстве контейнерной площадки нового образца на придомовых территориях многоквартирных домов города Перми	Объем		Нормативная (предельная) стоимость работ по обустройству контейнерной площадки нового образца, руб. ¹
		ед. изм.	количество	
1	2	3	4	5
1	Установка контейнерной площадки нового образца	шт.	1	819 397,32
	Устройство асфальтового покрытия подъездного пути и (или) основания	кв. м	1	4 266,72
	Устройство бетонного покрытия	кв. м	1	3 735,60
	Установка дорожного борта покрытия и (или) основания	п. м	1	6 131,04
	Установка тротуарного борта покрытия и (или) основания	п. м	1	3 852,24
	Непредвиденные затраты ² при обустройстве контейнерной площадки нового образца	не более 2 % от сметной стоимости вида работ		

¹ Нормативная (предельная) стоимость работ по обустройству контейнерной площадки нового образца рассчитывается проектно-сметным методом.

² Под непредвиденными затратами понимается возможность превышения предельной нормативной стоимости работ по обустройству контейнерной площадки нового образца на придомовых территориях многоквартирных домов города Перми, установленной Порядком предоставления субсидий на обустройство контейнерных площадок нового образца на придомовых территориях многоквартирных домов города Перми, утвержденным постановлением от 28 сентября 2023 г. № 921 (далее – Порядок), в случае осуществления затрат на выполнение работ, не предусмотренных Порядком, носящих непредвиденный характер с учетом конструктивных особенностей местности, потребность в которых возникла в процессе разработки локально-сметного расчета и(или) схемы обустройства контейнерной площадки и(или) в ходе проведения работ по обустройству контейнерной площадки нового образца.»



**АДМИНИСТРАЦИЯ ГОРОДА ПЕРМИ
ПОСТАНОВЛЕНИЕ**

27.05.2024

№ 400

О внесении изменений в постановление администрации города Перми от 21.10.2020 № 1069 «Об утверждении Порядка определения объема и условий предоставления субсидий на иные цели бюджетным и автономным учреждениям, подведомственным комитету по физической культуре и спорту администрации города Перми, на обеспечение работников учреждений бюджетной сферы Пермского края путевками на санаторно-курортное лечение и оздоровление»

В целях актуализации нормативной правовой базы администрации города Перми администрация города Перми ПОСТАНОВЛЯЕТ:

1. Внести изменения в постановление администрации города Перми от 21 октября 2020 г. № 1069 «Об утверждении Порядка определения объема и условий предоставления субсидий на иные цели бюджетным и автономным учре-

ждениям, подведомственным комитету по физической культуре и спорту администрации города Перми, на обеспечение работников учреждений бюджетной сферы Пермского края путевками на санаторно-курортное лечение и оздоровление» (в ред. от 02.11.2020 № 1117, от 10.09.2021 № 697, от 20.09.2021 № 721, от 15.10.2021 № 863, от 11.05.2022 № 351, от 26.08.2022 № 715, от 29.11.2022 № 1205, от 27.12.2022 № 1386, от 28.12.2022 № 1407, от 16.02.2023 № 112, от 26.04.2023 № 341, от 12.05.2023 № 382, от 13.06.2023 № 483, от 13.11.2020 № 1236), изложив преамбулу в следующей редакции:

«В соответствии с абзацем вторым пункта 1 статьи 78.1 Бюджетного кодекса Российской Федерации, постановлением Правительства Российской Федерации от 22 февраля 2020 г. № 203 «Об общих требованиях к нормативным правовым актам и муниципальным правовым актам, устанавливающим порядок определения объема и условия предоставления бюджетным и автономным учреждениям субсидий на иные цели», Законом Пермского края от 04 сентября 2017 г. № 121-ПК «Об обеспечении работников государственных и муниципальных учреждений Пермского края путевками на санаторно-курортное лечение и оздоровление на территории Пермского края», решением Пермской городской Думы от 23 апреля 2024 г. № 68 «Об установлении расходного обязательства города Перми по обеспечению работников муниципальных учреждений города Перми путевками на санаторно-курортное лечение и оздоровление на территории Пермского края на 2024 год», постановлением администрации города Перми от 14 марта 2018 г. № 137 «Об утверждении Порядка обеспечения работников муниципальных учреждений города Перми путевками на санаторно-курортное лечение и оздоровление на территории Пермского края и Порядка взаимодействия участников системы обеспечения работников муниципальных учреждений города Перми путевками на санаторно-курортное лечение и оздоровление» администрация города Перми ПОСТАНОВЛЯЕТ:».

2. Внести в Порядок определения объема и условий предоставления субсидий на иные цели бюджетным и автономным учреждениям, подведомственным комитету по физической культуре и спорту администрации города Перми, на обеспечение работников учреждений бюджетной сферы Пермского края путевками на санаторно-курортное лечение и оздоровление, утвержденный постановлением администрации города Перми от 21 октября 2020 г. № 1069 (в ред. от 02.11.2020 № 1117, от 10.09.2021 № 697, от 20.09.2021 № 721, от 15.10.2021 № 863, от 11.05.2022 № 351, от 26.08.2022 № 715, от 29.11.2022 № 1205, от 27.12.2022 № 1386, от 28.12.2022 № 1407, от 16.02.2023 № 112, от 26.04.2023 № 341, от 12.05.2023 № 382, от 13.06.2023 № 483, от 13.11.2020 № 1236), следующие изменения:

2.1. пункт 1.2 изложить в следующей редакции:

«1.2. Получателями субсидий на иные цели являются Учреждения согласно приложению к настоящему Порядку, устанавливающему размер субсидий на иные цели на текущий финансовый год.»;

2.2. пункт 1.4 изложить в следующей редакции:

«1.4. Субсидии на иные цели предоставляются Учреждениям в пределах бюджетных ассигнований, утвержденных законом Пермского края о бюджете Пермского края и решением Пермской городской Думы о бюджете города Перми на текущий финансовый год, в рамках выполнения мероприятий муниципальной программы «Социальная поддержка и обеспечение семейного благополучия населения города Перми», на обеспечение работников Учреждений путевками на санаторно-курортное лечение и оздоровление.»;

2.3. абзац первый пункта 2.1 изложить в следующей редакции:

«2.1. Для получения субсидий на иные цели на текущий финансовый год Учреждения направляют в Комитет:»;

2.4. пункт 2.5 изложить в следующей редакции:

«2.5. Размер субсидий на иные цели определяется исходя из предельной нормативной стоимости путевки на санаторно-курортное лечение и оздоровление работников муниципальных учреждений, утвержденной нормативным правовым актом администрации города Перми, плановой численности работников Учреждений и пункта 2.2 решения Пермской городской Думы от 23 апреля 2024 г. № 68 «Об установлении расходного обязательства города Перми по обеспечению работников муниципальных учреждений города Перми путевками на санаторно-курортное лечение и оздоровление на территории Пермского края на 2024 год.»»;

2.5. пункт 2.6 изложить в следующей редакции:

«2.6. Размер субсидий на иные цели в разрезе Учреждений устанавливается приложением к настоящему Порядку на текущий финансовый год.

Размер субсидий на иные цели на 2024 год установлен в приложении 2 к настоящему Порядку.»;

2.6. пункт 2.7 изложить в следующей редакции:

«2.7. Субсидии на иные цели предоставляются в соответствии с соглашением о предоставлении субсидии из бюджета города Перми (далее – Соглашение), заключенным между Комитетом и Учреждением по типовой форме, утвержденной начальником департамента финансов администрации города Перми (далее – типовая форма).

Заключение Соглашения на 2024 год осуществляется Комитетом не позднее 10 рабочих дней со дня вступления в силу постановления, утвердившего настоящий Порядок.»;

2.7. пункт 2.9 изложить в следующей редакции:

«2.9. В случаях, установленных Соглашением, заключаются дополнительные соглашения к указанному Соглашению, предусматривающие внесение в него изменений или его расторжение, в соответствии с типовой формой.

При внесении изменений в настоящий Порядок, муниципальную программу «Социальная поддержка и обеспечение семейного благополучия населения города Перми» и в сводную бюджетную роспись бюджета города Перми,

требующих внесения изменений в Соглашение, дополнительные соглашения заключаются в течение 10 рабочих дней со дня вступления в силу изменений в указанные правовые акты.»;

2.8. пункт 2.10 изложить в следующей редакции:

«2.10. Субсидии на иные цели перечисляются Учреждениям в сроки, установленные Соглашением. Периодичность перечисления субсидий на иные цели – в течение года с учетом срока предоставления межбюджетных трансфертов.»;

2.9. приложение 2 изложить в редакции согласно приложению к настоящему постановлению.

3. Настоящее постановление вступает в силу со дня официального обнародования посредством официального опубликования в печатном средстве массовой информации «Официальный бюллетень органов местного самоуправления муниципального образования город Пермь».

4. Управлению по общим вопросам администрации города Перми обеспечить обнародование настоящего постановления посредством официального опубликования в печатном средстве массовой информации «Официальный бюллетень органов местного самоуправления муниципального образования город Пермь».

5. Информационно-аналитическому управлению администрации города Перми обеспечить обнародование настоящего постановления посредством официального опубликования в сетевом издании «Официальный сайт муниципального образования город Пермь www.gorodperm.ru».

6. Контроль за исполнением настоящего постановления возложить на заместителя главы администрации города Перми Мальцеву Е.Д.

Глава города Перми

Э.О. Соснин

Приложение
к постановлению администрации
города Перми
от 27.05.2024 № 400

**РАЗМЕР СУБСИДИЙ
на иные цели бюджетным и автономным учреждениям, подведомственным комитету
по физической культуре и спорту администрации города Перми, на обеспечение работников учреждений
бюджетной сферы Пермского края путевками на санаторно-курортное лечение и оздоровление
на 2024 год**

№	Получатели субсидий на иные цели	Размер субсидий на иные цели, тыс. руб.		
		2024 год		
		всего	в том числе	
за счет средств бюджета города Перми	за счет средств бюджета Пермского края			
1	2	3	4	5
1	Муниципальное бюджетное учреждение дополнительного образования «Спортивная школа «Киокушинкай» г. Перми	9,6	9,6	0,0
2	Муниципальное бюджетное учреждение дополнительного образования «Спортивная школа Свердловского района» г. Перми	9,6	9,6	0,0
3	Муниципальное бюджетное учреждение дополнительного образования «Спортивная школа олимпийского резерва «Олимпийские ракетки» г. Перми	9,6	9,6	0,0
4	Муниципальное бюджетное учреждение дополнительного образования «Спортивная школа олимпийского резерва «Олимп» г. Перми	9,6	9,6	0,0
5	Муниципальное автономное учреждение дополнительного образования «Спортивная школа олимпийского резерва Кировского района» г. Перми	19,2	19,2	0,0

1	2	3	4	5
6	Муниципальное автономное учреждение дополнительного образования «Спортивная школа олимпийского резерва водных видов спорта» г. Перми	9,6	9,6	0,0
7	Муниципальное автономное учреждение дополнительного образования «Спортивная школа «Ника» г. Перми	9,6	9,6	0,0
8	Муниципальное автономное учреждение дополнительного образования «Спортивная школа олимпийского резерва «Летающий лыжник» г. Перми	9,6	9,6	0,0
9	Муниципальное автономное учреждение дополнительного образования «Спортивная школа олимпийского резерва по дзюдо «Пермский Кодокан» г. Перми	19,2	19,2	0,0
10	Муниципальное автономное учреждение «Городской спортивно-культурный комплекс»	9,6	9,6	0,0
11	Муниципальное автономное учреждение дополнительного образования «Спортивная школа армейского рукопашного боя» г. Перми	9,6	9,6	0,0
Общий размер субсидий		124,8	124,8	0,0



АДМИНИСТРАЦИЯ ГОРОДА ПЕРМИ ПОСТАНОВЛЕНИЕ

27.05.2024

№ 401

О внесении изменений в постановление администрации города Перми от 28.04.2017 № 327 «Об утверждении Положения об организации проектной деятельности в администрации города Перми»

В целях актуализации нормативных правовых актов города Перми администрация города Перми ПОСТАНОВЛЯЕТ:

1. Внести изменения в постановление администрации города Перми от 28 апреля 2017 г. № 327 «Об утверждении Положения об организации проектной деятельности в администрации города Перми» (в ред. от 10.01.2018 № 12, от 01.04.2019 № 54-П, от 28.07.2020 № 653, от 24.12.2020 № 1323, от 23.04.2021 № 296, от 10.06.2022 № 463, от 20.07.2023 № 622, от 13.10.2023 № 1043), заменив в преамбуле слова «от 28 февраля 2019 г. № 23-р «О реализации региональных проектов» словами «от 07 ноября 2023 г. № 304-р «О реализации региональных проектов в Пермском крае и признании утратившими силу некоторых распоряжений губернатора Пермского края».

2. Настоящее постановление вступает в силу со дня официального обнародования посредством официального опубликования в печатном средстве массовой информации «Официальный бюллетень органов местного самоуправления муниципального образования город Пермь».

3. Управлению по общим вопросам администрации города Перми обеспечить обнародование настоящего постановления посредством официального опубликования в печатном средстве массовой информации «Официальный бюллетень органов местного самоуправления муниципального образования город Пермь».

4. Информационно-аналитическому управлению администрации города Перми обеспечить обнародование настоящего постановления посредством официального опубликования в сетевом издании «Официальный сайт муниципального образования город Пермь www.gorodperm.ru».

5. Контроль за исполнением настоящего постановления возложить на заместителя главы администрации города Перми Фурман Я.В.

Глава города Перми

Э.О. Соснин



АДМИНИСТРАЦИЯ ГОРОДА ПЕРМИ ПОСТАНОВЛЕНИЕ

28.05.2024

№ 402

О внесении изменений в Административный регламент предоставления департаментом земельных отношений администрации города Перми муниципальной услуги «Выдача копий архивных документов, подтверждающих право на владение землей», утвержденный постановлением администрации города Перми от 17.02.2012 № 63

В соответствии с Земельным кодексом Российской Федерации, Федеральными законами от 06 октября 2003 г. № 131-ФЗ «Об общих принципах организации местного самоуправления в Российской Федерации», от 27 июля 2010 г. № 210-ФЗ «Об организации предоставления государственных и муниципальных услуг», Уставом города Перми, решением Пермской городской Думы от 24 февраля 2015 г. № 39 «Об утверждении Положения о департаменте земельных отношений администрации города Перми», постановлением администрации города Перми от 30 декабря 2013 г. № 1270 «Об утверждении Порядка разработки и утверждения административных регламентов предоставления муниципальных услуг и Порядка проведения экспертизы проектов административных регламентов предоставления муниципальных услуг» администрация города Перми ПОСТАНОВЛЯЕТ:

1. Внести изменения в Административный регламент предоставления департаментом земельных отношений администрации города Перми муниципальной услуги «Выдача копий архивных документов, подтверждающих право на владение землей», утвержденный постановлением администрации города Перми от 17 февраля 2012 г. № 63 (в ред. от 19.07.2012 № 393, от 17.01.2013 № 12, от 22.04.2013 № 301, от 20.08.2013 № 669, от 13.01.2014 № 5, от 20.01.2014 № 18, от 24.01.2014 № 33, от 22.01.2015 № 28, от 21.08.2015 № 581, от 12.05.2016 № 327, от 30.05.2017 № 419, от 09.04.2019 № 79-П, от 25.10.2019 № 800, от 08.06.2020 № 499), изложив в редакции согласно приложению к настоящему постановлению.

2. Департаменту земельных отношений администрации города Перми обеспечить:

2.1. не позднее 3 рабочих дней со дня вступления в силу настоящего постановления изменение информации о муниципальной услуге в федеральной государственной информационной системе «Федеральный реестр государственных и муниципальных услуг (функций)»;

2.2. не позднее 30 календарных дней со дня вступления в силу настоящего постановления актуализацию технологических схем оказания муниципальной услуги, переданных для оказания в государственное бюджетное учреждение Пермского края «Пермский краевой многофункциональный центр предоставления государственных и муниципальных услуг» (далее – ГБУ ПК «Пермский краевой МФЦ ПГМУ»), и их направление в адрес ГБУ ПК «Пермский краевой МФЦ ПГМУ».

3. Настоящее постановление вступает в силу со дня официального обнародования посредством официального опубликования в печатном средстве массовой информации «Официальный бюллетень органов местного самоуправления муниципального образования город Пермь», за исключением пункта 1 настоящего постановления, который вступает в силу с 01 июля 2024 г.

4. Управлению по общим вопросам администрации города Перми обеспечить обнародование настоящего постановления посредством официального опубликования в печатном средстве массовой информации «Официальный бюллетень органов местного самоуправления муниципального образования город Пермь».

5. Информационно-аналитическому управлению администрации города Перми обеспечить обнародование настоящего постановления посредством официального опубликования в сетевом издании «Официальный сайт муниципального образования город Пермь www.gorodperm.ru».

6. Контроль за исполнением настоящего постановления возложить на первого заместителя главы администрации города Перми Андрианову О.Н.

Глава города Перми

Э.О. Соснин

Приложение
к постановлению администрации
города Перми
от 28.05.2024 № 402

АДМИНИСТРАТИВНЫЙ РЕГЛАМЕНТ
предоставления департаментом земельных отношений администрации
города Перми муниципальной услуги «Выдача копий архивных документов,
подтверждающих право на владение землей»

I. Общие положения

1.1. Административный регламент предоставления департаментом земельных отношений администрации города Перми муниципальной услуги «Выдача копий архивных документов, подтверждающих право на владение землей» (далее – Регламент, муниципальная услуга) определяет стандарт и порядок предоставления муниципальной услуги в администрации города Перми.

Настоящий Регламент не распространяет свое действие на документы, которые по истечении предельных сроков хранения в департаменте земельных отношений администрации города Перми (5 лет) в установленном порядке передаются в муниципальное бюджетное учреждение «Архив города Перми» на архивное хранение.

1.2. Заявителями на получение муниципальной услуги являются:

1.2.1. юридические лица, физические лица, в том числе индивидуальные предприниматели, либо их уполномоченные представители, которым земельный участок принадлежит на праве собственности, аренды либо ином праве и в отношении которого запрашивается копия архивного документа;

юридические лица, физические лица, в том числе индивидуальные предприниматели, либо их уполномоченные представители, являющиеся собственниками зданий, сооружений, расположенных на земельном участке, в отношении которого запрашивается копия архивного документа;

юридические лица, физические лица, в том числе индивидуальные предприниматели, либо их уполномоченные представители, чьи права и законные интересы непосредственно затрагиваются содержащейся в запрашиваемой копии архивного документа информацией;

наследники физических лиц, указанных в абзацах первом, втором настоящего пункта, либо их уполномоченные представители;

1.2.2. государственные или муниципальные учреждения, либо иные организации, уполномоченные осуществлять действия по выявлению правообладателей земельных участков, изымаемых для государственных или муниципальных нужд;

1.2.3. лица, выявленные органами местного самоуправления правообладателями земельного участка в порядке статьи 69.1 Федерального закона от 13 июля 2015 г. № 218-ФЗ «О государственной регистрации недвижимости» (далее – Заявитель).

1.3. Орган, предоставляющий муниципальную услугу, – департамент земельных отношений администрации города Перми (далее – Департамент).

Место нахождения Департамента – 614000, г. Пермь, ул. Сибирская, 15.

График работы Департамента:

понедельник-четверг – с 09.00 час. до 18.00 час.;

пятница – с 09.00 час. до 17.00 час.;

перерыв – с 13.00 час. до 13.48 час.

1.4. Заявление на предоставление муниципальной услуги подается (направляется) в Департамент в электронном виде, в том числе из государственного бюджетного учреждения Пермского края «Пермский краевой многофункциональный центр предоставления государственных и муниципальных услуг» (далее – МФЦ) посредством федеральной государственной информационной системы «Единый портал государственных и муниципальных услуг (функций)» (далее – Единый портал), а также может быть подано (направлено):

по почте по адресу, указанному в пункте 1.3 настоящего Регламента;

через МФЦ в соответствии с заключенным соглашением о взаимодействии. Информация о местонахождении, справочных телефонах и графиках работы филиалов МФЦ, расположенных на территории города Перми и Пермского края, содержится на официальном сайте МФЦ: <http://mfc-perm.ru>.

Муниципальная услуга доступна для предоставления в электронном виде на всей территории Российской Федерации.

1.5. Положения настоящего Регламента, регулирующие предоставление муниципальной услуги в электронном виде через Единый портал, применяются при наличии соответствующей технической возможности.

1.6. Информацию о предоставлении муниципальной услуги можно получить:

1.6.1. в Департаменте:
при личном обращении;
на информационных стендах;
по телефонам;
по письменному заявлению;
по электронной почте: dzo@gorodperm.ru;

1.6.2. в МФЦ:
при личном обращении;
по телефону: (342) 270-11-20;

1.6.3. на официальном сайте муниципального образования город Пермь в информационно-телекоммуникационной сети Интернет <http://www.gorodperm.ru/> (далее – официальный сайт);

1.6.4. на Едином портале.

1.7. На информационных стендах Департамента размещается следующая информация:

текст настоящего Регламента;
порядок обжалования решений, действий (бездействия) Департамента, должностных лиц, муниципальных служащих Департамента при предоставлении муниципальной услуги;
образцы оформления документов, необходимых для предоставления муниципальной услуги;
режим приема Заявителей должностными лицами Департамента.

1.8. На официальном сайте размещаются следующие сведения:

текст настоящего Регламента;
технологическая схема предоставления муниципальной услуги;
порядок обжалования решений, действий (бездействия) Департамента, должностных лиц, муниципальных служащих Департамента при оказании муниципальной услуги, утвержденный правовым актом администрации города Перми.

1.9. Информирование о предоставлении муниципальной услуги осуществляется по телефону (342) 217-33-33.

При ответах на телефонные звонки и устные обращения Заявителей специалисты Департамента подробно и в вежливой (корректной) форме информируют обратившихся по интересующим их вопросам. Ответ на телефонный звонок должен начинаться с информации о наименовании органа, в который позвонил гражданин, фамилии, имени, (при наличии) отчестве и должности специалиста, принявшего звонок. При отсутствии возможности у специалиста, принявшего звонок, самостоятельно ответить на поставленные вопросы обратившемуся должен быть сообщен номер телефона, по которому можно получить необходимую информацию.

1.10. Информирование Заявителей о стадии предоставления муниципальной услуги осуществляется:

специалистами Департамента по указанному в пункте 1.9 настоящего Регламента телефонному номеру;
специалистами МФЦ по указанному в пункте 1.6.2 настоящего Регламента телефонному номеру в случае, если заявление было подано через МФЦ;
через Единый портал.

II. Стандарт предоставления муниципальной услуги

2.1. Муниципальная услуга – выдача копий архивных документов, подтверждающих право на владение землей.

2.2. Муниципальная услуга предоставляется Департаментом.

2.3. Результатом предоставления муниципальной услуги является выдача (направление) копии архивного документа, находящегося на хранении в Департаменте, либо решения об отказе в предоставлении муниципальной услуги.

2.4. Срок предоставления муниципальной услуги – не более 15 календарных дней со дня поступления заявления в Департамент.

Срок приостановления муниципальной услуги не установлен действующим законодательством.

2.5. Перечень нормативных правовых актов, регулирующих предоставление муниципальной услуги:

Земельный кодекс Российской Федерации;
Федеральный закон от 22 октября 2004 г. № 125-ФЗ «Об архивном деле в Российской Федерации»;
Федеральный закон от 27 июля 2006 г. № 149-ФЗ «Об информации, информационных технологиях и о защите информации»;

Федеральный закон от 27 июля 2006 г. № 152-ФЗ «О персональных данных»;

Федеральный закон от 27 июля 2010 г. № 210-ФЗ «Об организации предоставления государственных и муниципальных услуг»;

постановление Правительства Российской Федерации от 28 ноября 2011 г. № 977 «О федеральной государственной информационной системе «Единая система идентификации и аутентификации в инфраструктуре, обеспечивающей информационно-технологическое взаимодействие информационных систем, используемых для предоставления государственных и муниципальных услуг в электронной форме»;

постановление Правительства Российской Федерации от 25 июня 2012 г. № 634 «О видах электронной подписи, использование которых допускается при обращении за получением государственных и муниципальных услуг»;

постановление Правительства Российской Федерации от 26 марта 2016 г. № 236 «О требованиях к предоставлению в электронной форме государственных и муниципальных услуг»;

постановление Правительства Российской Федерации от 01 марта 2022 г. № 277 «О направлении в личный кабинет заявителя в федеральной государственной информационной системе «Единый портал государственных и муниципальных услуг (функций)» сведений о ходе выполнения запроса о предоставлении государственной или муниципальной услуги, заявления о предоставлении услуги, указанной в части 3 статьи 1 Федерального закона «Об организации предоставления государственных и муниципальных услуг», а также результатов предоставления государственной или муниципальной услуги, результатов предоставления услуги, указанной в части 3 статьи 1 Федерального закона «Об организации предоставления государственных и муниципальных услуг» (далее – постановление Правительства РФ № 277);

решение Пермской городской Думы от 24 февраля 2015 г. № 39 «Об утверждении Положения о департаменте земельных отношений администрации города Перми».

Перечень нормативных правовых актов, регулирующих предоставление муниципальной услуги, размещен на Едином портале.

2.6. Исчерпывающий перечень документов, необходимых для предоставления муниципальной услуги:

2.6.1. заявление и документы, установленные частью 6 статьи 7 Федерального закона от 27 июля 2010 г. № 210-ФЗ «Об организации предоставления государственных и муниципальных услуг» и представляемые Заявителем лично:

направленное в Департамент в письменной форме заявление на предоставление муниципальной услуги (далее – Заявление) по форме согласно приложению 1 к настоящему Регламенту. В случае обращения через Единый портал Заявление заполняется с помощью интерактивной формы на Едином портале;

копия документа, удостоверяющего личность Заявителя, являющегося физическим лицом, либо личность представителя физического или юридического лица (за исключением случая обращения через Единый портал);

документы, подтверждающие полномочия руководителя юридического лица;

документ, подтверждающий полномочия представителя Заявителя, в случае, если с Заявлением обращается представитель Заявителя;

копии документов, подтверждающих полномочия Заявителя на получение запрашиваемой информации;

документ, подтверждающий статус опекуна Заявителя;

свидетельство о заключении брака;

свидетельство о праве на наследство или справка, выданная нотариусом об открытии наследственного дела в пользу Заявителя;

решение суда о восстановлении срока принятия наследства и признании наследника принявшим наследство, вступившее в законную силу;

документ, подтверждающий правопреемство юридического лица, право на владение землей которого подтверждает запрашиваемый архивный документ;

документ, подтверждающий изменение наименования юридического лица, право на владение землей которого подтверждает запрашиваемый архивный документ;

копия распоряжения о выявлении правообладателя ранее учтенного земельного участка;

документ, подтверждающий предоставление полномочий государственным или муниципальным учреждениям, либо иным организациям на осуществление действий по выявлению правообладателей земельных участков, изымаемых для государственных или муниципальных нужд;

2.6.2. документы, получаемые в рамках межведомственного взаимодействия:

свидетельство о перемене имени в случае изменения фамилии, имени, отчества (при наличии);

свидетельство о смерти лица, право на владение землей которого подтверждает запрашиваемый архивный документ.

Заявитель вправе представить указанные документы в Департамент по собственной инициативе;

2.6.3. при подаче Заявления в форме электронного документа посредством отправки через Единый портал представителем Заявителя, действующим на основании доверенности, к Заявлению прилагается доверенность в виде электронного образа такого документа.

Заявитель вправе представить иные необходимые для предоставления муниципальной услуги документы.

2.7. Департамент не вправе требовать от Заявителя:

представления документов и информации или осуществления действий, представление или осуществление которых не предусмотрено нормативными правовыми актами, регулирующими отношения, возникающие в связи с предоставлением муниципальной услуги;

представления документов и информации, которые в соответствии с нормативными правовыми актами Российской Федерации, нормативными правовыми актами субъектов Российской Федерации и муниципальными правовыми актами находятся в распоряжении органов местного самоуправления, предоставляющих муниципальную услугу, иных государственных органов, органов местного самоуправления и (или) подведомственных государственным органам и

органам местного самоуправления организаций, участвующих в предоставлении государственных или муниципальных услуг, за исключением документов, указанных в части 6 статьи 7 Федерального закона от 27 июля 2010 г. № 210-ФЗ «Об организации предоставления государственных и муниципальных услуг»;

представления документов и информации, отсутствие и (или) недостоверность которых не указывались при первоначальном отказе в приеме документов, необходимых для предоставления муниципальной услуги, либо в предоставлении муниципальной услуги, за исключением случаев, предусмотренных пунктом 4 части 1 статьи 7 Федерального закона от 27 июля 2010 г. № 210-ФЗ «Об организации предоставления государственных и муниципальных услуг».

2.8. Требования к оформлению и подаче Заявления.

Заявление может быть заполнено от руки или подготовлено машинописным способом.

Заявление, направленное посредством почтовой связи либо поданное через МФЦ, должно соответствовать требованиям, установленным абзацем вторым пункта 2.6.1, пунктами 2.8.1, 2.8.2 настоящего Регламента.

Заявление, направленное в форме электронного документа с использованием Единого портала, должно соответствовать требованиям, установленным абзацем вторым пункта 2.6.1, пунктами 2.8.1, 2.8.3 настоящего Регламента;

2.8.1. при подаче в Заявлении также указывается один из следующих способов предоставления результатов рассмотрения Заявления:

в форме бумажного документа, который Заявитель получает в МФЦ;

в форме бумажного документа, который направляется Заявителю посредством почтового отправления;

в форме электронного документа, подписанного усиленной квалифицированной электронной подписью уполномоченного должностного лица, размещенного на Едином портале, в случае подачи Заявления посредством Единого портала.

В дополнение к способу, указанному в абзаце четвертом настоящего пункта, в Заявлении, представленном в форме электронного документа посредством Единого портала, может быть указан способ предоставления результатов рассмотрения Заявления в виде бумажного документа, который Заявитель получает в Департаменте или в МФЦ;

2.8.2. требования к документам, представляемым в Департамент:

должны быть написаны разборчиво;

фамилии, имена и отчества (при наличии), адреса должны быть указаны полностью с указанием индекса, наименования субъекта Российской Федерации, муниципального образования, района, названия улицы, номера дома (корпуса), квартиры;

не должны содержать подчисток, приписок, зачеркнутых слов и иных не оговоренных в них исправлений;

не должны быть исполнены карандашом;

не должны иметь серьезных повреждений, наличие которых не позволяет однозначно истолковать их содержание; должны содержать достоверную на дату подачи заявления информацию.

Копии документов удостоверяются специалистом МФЦ при условии предъявления оригинала документа при приеме путем проставления на них штампа «копия верна» и личной подписи специалиста, осуществляющего прием документов;

2.8.3. Заявления и прилагаемые к ним документы, представляемые через Единый портал, направляются в виде файлов в формате xml, созданных с использованием xml-схем и обеспечивающих считывание и контроль представленных данных.

Электронные документы (электронные образы документов), прилагаемые к Заявлению, в том числе доверенности, направляются в виде файлов в форматах pdf, tif.

Качество представляемых электронных документов (электронных образов документов) в форматах pdf, tif должно позволять в полном объеме прочитать текст документа и распознать реквизиты документа.

Документы, необходимые для оказания муниципальной услуги и представляемые в форме электронных образов документов посредством Единого портала, должны быть подписаны усиленной квалифицированной электронной подписью лиц, подписавших такие документы на бумажном носителе, за исключением документов, которые могут быть получены в порядке межведомственного взаимодействия. Электронные образы таких документов могут быть заверены усиленной квалифицированной электронной подписью уполномоченного должностного лица МФЦ или нотариуса.

2.9. Исчерпывающий перечень оснований для отказа в приеме документов, необходимых для предоставления муниципальной услуги:

2.9.1. отсутствие в Заявлении обязательных реквизитов, предусмотренных абзацем третьим пункта 2.6 настоящего Регламента;

2.9.2. несоответствие Заявления, прилагаемых к нему документов требованиям, предусмотренным пунктом 2.8.2 настоящего Регламента;

2.9.3. формат, качество Заявления, прилагаемых к нему документов не соответствуют требованиям, установленным пунктом 2.8.3 настоящего Регламента;

2.9.4. непредставление Заявителем документов, предусмотренных пунктом 2.6 настоящего Регламента.

2.10. Исчерпывающий перечень оснований для отказа в предоставлении муниципальной услуги:

2.10.1. отсутствие на хранении в Департаменте архивных документов, запрашиваемых Заявителем;

2.10.2. отсутствие возможности предоставления муниципальной услуги без разглашения сведений, составляющих государственную или иную охраняемую федеральным законом тайну;

2.10.3. нарушение прав и законных интересов третьих лиц, которые могут быть затронуты в случае предоставления муниципальной услуги.

2.11. Муниципальная услуга предоставляется бесплатно.

2.12. Максимальный срок ожидания в очереди при получении результата предоставления муниципальной услуги не должен превышать 15 минут.

2.13. Заявление, поступившее в Департамент, подлежит обязательной регистрации в отделе информационно-организационной работы Департамента (далее – ОИОР) в срок не более 1 рабочего дня со дня поступления Заявления в Департамент.

2.14. Требования к помещениям, в которых предоставляется муниципальная услуга:

2.14.1. вход в здание, в котором располагается Департамент, должен быть оборудован информационной табличкой (вывеской), содержащей наименование Департамента;

2.14.2. место для подачи Заявления в электронном виде должно быть оснащено столом, стулом, компьютером с доступом к Единому portalу, необходимыми техническими средствами для возможности оформления заявления в электронном виде, обеспечено информационными и справочными материалами, необходимыми для предоставления муниципальной услуги, канцелярскими принадлежностями;

2.14.3. в помещении, в котором предоставляется муниципальная услуга, размещаются информационные стенды, имеющие карманы формата А4, заполняемые образцами заявлений о предоставлении муниципальной услуги, перечни документов, необходимых для предоставления муниципальной услуги, сроки предоставления, сроки административных процедур, основания для отказа в предоставлении муниципальной услуги.

Допускается оформление в виде тематической папки. Заявителю отводится специальное место, оснащенное письменными принадлежностями (бумага, ручка), для возможности оформления Заявления.

Места ожидания в очереди при получении результата предоставления муниципальной услуги оборудуются скамьями, стульями;

2.14.4. в помещениях, в которых предоставляется муниципальная услуга, обеспечиваются следующие условия доступности инвалидам и иным маломобильным группам населения:

возможность беспрепятственного входа в помещения и выхода из них;

возможность самостоятельного передвижения по территории, прилегающей к зданию Департамента;

возможность посадки в транспортное средство и высадки из него перед входом в Департамент, в том числе с использованием кресла-коляски, и при необходимости с помощью муниципальных служащих Департамента;

сопровождение инвалидов, имеющих стойкие расстройства функции зрения и самостоятельного передвижения;

обеспечение допуска в Департамент собаки-проводника.

2.15. Показатели доступности и качества предоставления муниципальной услуги:

показателем доступности муниципальной услуги является возможность подачи Заявления доставкой по почте, через Единый портал или МФЦ;

показателями качества предоставления муниципальной услуги являются:

соблюдение сроков выполнения административных процедур, установленных настоящим Регламентом;

количество взаимодействий Заявителя со специалистами Департамента не должно превышать 1 раза при подаче Заявления и документов в Департамент через МФЦ, в случае если результат предоставления муниципальной услуги выдается Заявителю в Департаменте;

отсутствие обоснованных жалоб Заявителей на действия (бездействие) специалистов Департамента, участвующих в предоставлении муниципальной услуги;

соблюдение установленных сроков предоставления муниципальной услуги.

III. Административные процедуры

3.1. Предоставление муниципальной услуги включает следующие административные процедуры:

прием и регистрация Заявления и необходимых документов;

рассмотрение Заявления и принятых документов, направление межведомственных запросов, принятие решения о предоставлении муниципальной услуги либо об отказе в предоставлении муниципальной услуги;

выдача (направление) Заявителю копии архивного документа либо решения об отказе в предоставлении муниципальной услуги.

3.2. Прием и регистрация Заявления и необходимых документов:

3.2.1. основанием административной процедуры приема и регистрации Заявления и необходимых документов является поступление в Департамент от Заявителя любым способом (через Единый портал, МФЦ, почтовое отправление) письменного либо электронного Заявления и приложенных документов;

3.2.2. регистрация Заявления осуществляется специалистом ОИОР в информационной системе персональных

данных администрации города Перми «Информационная система управления землями на территории города Перми» (далее – ИСУЗ) в соответствии с установленными требованиями.

При поступлении в Департамент Заявления и приложенных документов посредством почтового отправления специалист ОИОР:

оставляет их с отметками о приеме Заявления для дальнейшей работы в Департаменте;

осуществляет регистрацию в ИСУЗ Заявления и документов, поступивших из МФЦ, с дополнительным указанием регистрационного номера Заявления, присвоенного в МФЦ, который необходим для идентификации Заявления при взаимодействии МФЦ с Департаментом;

передает зарегистрированное Заявление и приложенные документы начальнику ОИОР для определения лица, ответственного за рассмотрение Заявления.

После регистрации Заявления в личный кабинет Заявителя на Едином портале в порядке, установленном постановлением Правительства РФ № 277, направляется статус оказания муниципальной услуги «Заявление зарегистрировано» с указанием входящего регистрационного номера Заявления и даты получения;

3.2.3. срок административной процедуры – не более 1 рабочего дня со дня поступления Заявления в Департамент;

3.2.4. результатом административной процедуры является зарегистрированное Заявление в ИСУЗ и передача его начальником ОИОР лицу, ответственному за рассмотрение Заявления.

3.3. Рассмотрение Заявления и принятых документов, направление межведомственных запросов, принятие решения о предоставлении муниципальной услуги либо об отказе в предоставлении муниципальной услуги:

3.3.1. основанием для начала проведения административной процедуры является зарегистрированное в Департаменте Заявление;

3.3.2. рассмотрение Заявления осуществляет специалист ОИОР, ответственный за рассмотрение Заявления (далее – специалист, ответственный за рассмотрение Заявления);

3.3.3. специалист, ответственный за рассмотрение Заявления, проверяет наличие оснований для отказа в приеме документов.

При установлении наличия оснований для отказа в приеме документов, предусмотренных пунктами 2.9.1-2.9.4 настоящего Регламента, специалист, ответственный за рассмотрение Заявления, обеспечивает подготовку и подписание уведомления об отказе в приеме Заявления согласно приложению 3 к настоящему Регламенту с указанием всех оснований, выявленных в ходе проверки поступивших документов.

Уведомление об отказе в приеме документов подписывается начальником ОИОР и направляется Заявителю в срок, не превышающий 3 рабочих дней со дня поступления Заявления в Департамент, способом, указанным в Заявлении, с приложением всех документов, поступивших в Департамент вместе с Заявлением.

В случае обращения через Единый портал уведомление об отказе в приеме документов направляется в личный кабинет Заявителя по интерактивной форме на Едином портале.

В порядке, установленном постановлением Правительства РФ № 277, в личный кабинет Заявителя на Едином портале направляется статус оказания муниципальной услуги «Отказ в приеме документов»;

3.3.4. при отсутствии оснований для отказа в приеме документов специалист, ответственный за рассмотрение Заявления:

осуществляет подготовку и направление запросов в государственные органы, органы местного самоуправления и иные организации, в распоряжении которых находятся документы, необходимые для предоставления муниципальной услуги; устанавливает наличие оснований для отказа в предоставлении муниципальной услуги;

3.3.5. при наличии оснований для отказа в предоставлении муниципальной услуги, предусмотренных пунктами 2.10.1-2.10.3 настоящего Регламента, выявленных в ходе рассмотрения документов, специалист, ответственный за рассмотрение Заявления, обеспечивает подготовку и подписание проекта Решения об отказе в предоставлении муниципальной услуги согласно приложению 2 к настоящему Регламенту с указанием всех оснований;

3.3.6. проект Решения об отказе в предоставлении муниципальной услуги подписывается лицом, уполномоченным на подписание Решения об отказе в предоставлении муниципальной услуги, и передается специалисту ОИОР, ответственному за выдачу документов, для выдачи (направления) Заявителю способом, указанным в Заявлении;

3.3.7. при отсутствии оснований для отказа в предоставлении муниципальной услуги, предусмотренных в пунктах 2.10.1-2.10.3 настоящего Регламента, специалист, ответственный за рассмотрение Заявления:

основываясь на сведениях, указанных Заявителем, используя имеющиеся в Департаменте информационные ресурсы, осуществляет поиск архивных документов, подтверждающих право на владение землей, по электронным базам данных и в архиве Департамента;

осуществляет подготовку копии архивного документа;

3.3.8. подготовленная специалистом, ответственным за рассмотрение Заявления, копия архивного документа подлежит согласованию с начальником ОИОР.

Начальник ОИОР при согласовании рассматривает копию архивного документа на соответствие утвержденной форме, действующему законодательству, а также документам, на основании которых она подготовлена.

Срок согласования подготовленной копии архивного документа не должен превышать 1 календарного дня со дня поступления на согласование к начальнику ОИОР.

Подготовленная копия архивного документа заверяется уполномоченным лицом;

3.3.9. специалист, ответственный за рассмотрение Заявления, передает надлежащим образом заверенную копию архивного документа специалисту ОИОР, ответственному за выдачу документов, для выдачи (направления) Заявителю способом, указанным в Заявлении;

3.3.10. срок административной процедуры – не более 14 календарных дней со дня поступления Заявления в Департамент;

3.3.11. результатом административной процедуры является подписание решения об отказе в предоставлении муниципальной услуги либо заверение копии архивного документа.

3.4. Выдача (направление) Заявителю копии архивного документа либо решения об отказе в предоставлении муниципальной услуги:

3.4.1. основанием для начала административной процедуры является надлежащим образом заверенная копия архивного документа или подписанное решение об отказе в предоставлении муниципальной услуги;

3.4.2. результат муниципальной услуги выдается (направляется) специалистом ОИОР Заявителю способом, указанным в Заявлении, с приложением всех документов, поступивших в Департамент вместе с Заявлением.

В случае обращения через Единый портал копия архивного документа, решение об отказе в предоставлении муниципальной услуги направляются в личный кабинет Заявителя на Едином портале в форме электронного документа, подписанного усиленной квалифицированной электронной подписью уполномоченного должностного лица Департамента.

В порядке, установленном постановлением Правительства РФ № 277, в личный кабинет Заявителя на Едином портале направляется статус оказания муниципальной услуги:

«Услуга предоставлена»;

«В предоставлении услуги отказано»;

3.4.3. срок административной процедуры – не более 15 календарных дней со дня поступления Заявления в Департамент;

3.4.4. результатом административной процедуры является выдача (направление) Заявителю копии архивного документа либо решения об отказе в предоставлении муниципальной услуги.

3.5. Блок-схема последовательности административных процедур по предоставлению муниципальной услуги приведена в приложении 4 к настоящему Регламенту.

IV. Порядок и формы контроля за исполнением Регламента

4.1. Формы контроля:

текущий контроль;

плановые проверки;

внеплановые проверки.

4.2. Текущий контроль соблюдения и исполнения положений настоящего Регламента осуществляется начальником Департамента путем анализа еженедельных отчетов, содержащих сведения о соблюдении (нарушении) сроков предоставления муниципальной услуги.

4.3. Плановые проверки проводятся уполномоченным ответственным лицом (подразделением Департамента) не реже 1 раза в год на основании поручения начальника Департамента в случае, если полномочия по подписанию результата предоставления муниципальной услуги переданы от начальника Департамента иному лицу.

При проведении проверки должны быть установлены следующие показатели:

количество оказанных муниципальных услуг за контрольный период;

количество муниципальных услуг, оказанных с нарушением сроков, в разрезе административных процедур.

При проведении проверки осуществляется выборочная проверка предоставления муниципальной услуги по конкретным Заявлениям с целью оценки полноты и качества предоставленной муниципальной услуги.

По результатам проверки при наличии выявленных нарушений могут быть подготовлены предложения, направленные на устранение выявленных нарушений, высказаны рекомендации по совершенствованию административных процедур.

4.4. Внеплановые проверки проводятся по жалобам Заявителей на основании поручения начальника Департамента.

4.5. Должностные лица, муниципальные служащие Департамента, осуществляющие исполнение административных процедур, несут дисциплинарную и иную ответственность в соответствии с законодательством Российской Федерации.

4.6. Контроль со стороны граждан, их объединений и организаций за предоставлением муниципальной услуги может быть осуществлен путем запроса соответствующей информации в установленном законом порядке при условии, что она не является конфиденциальной, а также в иных формах, не противоречащих требованиям действующего зако-

нодательства.

**V. Порядок обжалования решений и действий (бездействия)
органа, предоставляющего муниципальную услугу,
а также должностных лиц, муниципальных служащих**

5.1. Обжалование решений и действий (бездействия) органа, предоставляющего муниципальную услугу, а также должностных лиц, муниципальных служащих осуществляется в досудебном (внесудебном) и судебном порядках либо в порядке, установленном антимонопольным законодательством Российской Федерации, в антимонопольный орган.

5.2. Обжалование в досудебном (внесудебном) порядке осуществляется в соответствии с Порядком подачи и рассмотрения жалоб на решения и действия (бездействие) функциональных и территориальных органов администрации города Перми, их должностных лиц и иных муниципальных служащих, муниципальных учреждений города Перми, их должностных лиц и работников при предоставлении муниципальных и государственных услуг, утвержденным постановлением администрации города Перми от 14 сентября 2016 г. № 687.

5.3. Действия (бездействие) должностных лиц, муниципальных служащих органа, предоставляющего муниципальную услугу, и решения, принятые ими при предоставлении муниципальной услуги, могут быть обжалованы Заявителем в арбитражном суде или суде общей юрисдикции в порядке, установленном действующим законодательством.

Приложение 1
к Административному регламенту
предоставления департаментом
земельных отношений
администрации города Перми
муниципальной услуги
«Выдача копий архивных документов,
подтверждающих право
на владение землей»

Департамент земельных отношений
администрации города Перми
от _____

(Ф.И.О. – для заявителя – физического лица,
наименование, ОГРН, ИНН – для заявителя –
юридического лица)

(Ф.И.О. представителя заявителя, реквизиты
документа, подтверждающего полномочия)

Паспортные данные (для граждан,
указываются данные заявителя):

серия _____ № _____,
выдан « ____ » _____ 20 ____ г.
кем _____

Место жительства, место нахождения
заявителя:

614 _____, Пермский край, город Пермь,
район _____
улица _____
дом (корпус) _____
квартира (офис) _____
Почтовый адрес,
адрес электронной почты:

Контактные телефоны заявителя

(и представителя заявителя, в случае если с
заявлением обращается представитель заявителя):

ЗАЯВЛЕНИЕ

Прошу подготовить и выдать заверенную в установленном порядке копию документа:

(наименование документа, номер и дата выдачи документа)

на земельный участок, расположенный по адресу: _____

предоставленный (кому) _____

в связи с его (утратой, порчей) _____

Мне разъяснено, что материалы по запросу получает лично заявитель при наличии паспорта или уполномоченное лицо при наличии доверенности и паспорта.

« ___ » _____ 20__ г. _____

(личная подпись)

Мною выбирается следующий способ выдачи конечного результата предоставления муниципальной услуги:

по почте по указанному адресу;

в МФЦ.

Приложение: _____

(дата, подпись заявителя)

(Ф.И.О., подпись специалиста, ответственного за регистрацию заявлений)

Приложение 2
к Административному регламенту
предоставления департаментом
земельных отношений администрации
города Перми муниципальной услуги
«Выдача копий архивных документов,
подтверждающих право на владение
землей»

РЕШЕНИЕ**об отказе в предоставлении муниципальной услуги¹**

Рассмотрев заявление о представлении копии архивного документа _____

(наименование документа, номер и дата документа (при наличии информации))

на земельный участок, расположенный по адресу: _____

_____, предоставленный (кому) _____

департамент земельных отношений администрации города Перми (далее – Департамент) принял решение об отказе в предоставлении муниципальной услуги «Выдача копий архивных документов, подтверждающих право на владение Землей».

Основания для отказа в предоставлении муниципальной услуги:

отсутствие на хранении в Департаменте архивных документов, запрашиваемых Заявителем;

отсутствие возможности предоставления муниципальной услуги без разглашения сведений, составляющих государственную или иную охраняемую федеральным законом тайну;

нарушение прав и законных интересов третьих лиц, которые могут быть затронуты в случае предоставления муниципальной услуги.

Причинами, послужившими основанием для отказа, явились следующие обстоятельства: _____

Приложение²:

Лицо,
уполномоченное
на подписание

_____ (должность)

_____ (подпись)

_____ (Ф.И.О.)

¹ Оформляется на бланке Департамента и подписывается лицом, уполномоченным на подписание.

² Заявление и документы, прилагаемые заявителем к заявлению о выдаче копии архивных документов, подтверждающих право на владение землей.

Приложение 3
к Административному регламенту
предоставления департаментом
земельных отношений администрации
города Перми муниципальной услуги
«Выдача копий архивных документов,
подтверждающих право на владение
землей»

**УВЕДОМЛЕНИЕ
об отказе в приеме документов,
необходимых для предоставления услуги**

« ____ » _____

№ _____

Департамент земельных отношений администрации города Перми, рассмотрев заявление от « ____ »
_____ 20 ____ г. № _____, сообщает об отказе в приеме документов по следующим основаниям: _____

Уполномоченное должностное лицо Департамента:

_____ (должность)

_____ (подпись)

_____ (Ф.И.О.)

Приложение 4
к Административному регламенту
предоставления департаментом
земельных отношений администрации
города Перми муниципальной услуги
«Выдача копий архивных документов,
подтверждающих право на владение
землей»

БЛОК-СХЕМА
предоставления департаментом земельных отношений администрации
города Перми муниципальной услуги «Выдача копий архивных документов,
подтверждающих право на владение землей»



АДМИНИСТРАЦИЯ ГОРОДА ПЕРМИ
ПОСТАНОВЛЕНИЕ

28.05.2024

№ 403

**О внесении изменений в отдельные постановления администрации города Перми
в сфере исполнения переданных государственных полномочий по составлению протоколов
об административных правонарушениях**

В соответствии с Законом Пермского края от 06 апреля 2015 г. № 460-ПК «Об административных правонарушениях в Пермском крае», в целях актуализации нормативной правовой базы администрации города Перми администрация города Перми ПОСТАНОВЛЯЕТ:

1. Внести изменения в перечень должностных лиц территориальных органов администрации города Перми (за исключением администрации поселка Новые Ляды города Перми), уполномоченных составлять протоколы об административных правонарушениях, утвержденный постановлением администрации города Перми от 28 мая 2015 г. №

316 (в ред. от 25.03.2016 № 203, от 09.12.2016 № 1095, от 09.06.2018 № 377, от 11.09.2018 № 589, от 17.12.2018 № 991, от 14.03.2019 № 159, от 23.05.2019 № 204, от 08.10.2019 № 652, от 21.01.2020 № 53, от 29.01.2020 № 77, от 03.06.2020 № 492, от 23.07.2020 № 648, от 26.03.2021 № 207, от 13.04.2021 № 248, от 06.10.2021 № 801, от 29.12.2022 № 1410, от 02.05.2023 № 350, от 08.06.2023 № 465, от 28.02.2024 № 149), изложив строку 4 в следующей редакции:

4	Начальник сектора по взаимодействию с административными органами администрации района города Перми, главный специалист сектора по взаимодействию с административными органами администрации района города Перми	6.2.1, 6.6.1, 7.1, 7.2, 7.5, 7.8
---	-----------------------------------------------------------------------------------------------------------------------------------------------------------------------------------------------------------------	----------------------------------

2. Внести изменения в перечень должностных лиц администрации поселка Новые Ляды города Перми, уполномоченных составлять протоколы об административных правонарушениях, утвержденный постановлением администрации города Перми от 28 мая 2015 г. № 316 (в ред. от 25.03.2016 № 203, от 09.12.2016 № 1095, от 09.06.2018 № 377, от 11.09.2018 № 589, от 17.12.2018 № 991, от 14.03.2019 № 159, от 23.05.2019 № 204, от 08.10.2019 № 652, от 21.01.2020 № 53, от 29.01.2020 № 77, от 03.06.2020 № 492, от 23.07.2020 № 648, от 26.03.2021 № 207, от 13.04.2021 № 248, от 06.10.2021 № 801, от 29.12.2022 № 1410, от 02.05.2023 № 350, от 08.06.2023 № 465, от 28.02.2024 № 149), изложив строку 5 в следующей редакции:

5	Главный специалист по взаимодействию с административными органами отдела благоустройства и потребительского рынка администрации поселка Новые Ляды города Перми	6.2.1, 6.6.1, 7.1, 7.2, 7.5, 7.8
---	-----------------------------------------------------------------------------------------------------------------------------------------------------------------	----------------------------------

3. Внести изменения в перечень должностных лиц администрации города Перми, уполномоченных составлять протоколы об административных правонарушениях, утвержденный постановлением администрации города Перми от 17 июня 2015 г. № 378 (в ред. от 13.01.2016 № 10, от 10.03.2016 № 147, от 21.10.2016 № 943, от 09.12.2016 № 1095, от 03.12.2018 № 947, от 22.05.2019 № 200, от 06.09.2019 № 536, от 08.10.2019 № 649, от 10.01.2020 № 18, от 21.01.2020 № 50, от 03.06.2020 № 492, от 27.11.2020 № 1208, от 13.04.2021 № 248, от 06.10.2021 № 801, от 23.12.2021 № 1185, от 30.03.2022 № 241, от 17.04.2023 № 310, от 08.06.2023 № 465, от 20.09.2023 № 858, от 24.01.2024 № 46), изложив строку 2 в следующей редакции:

2	Начальник управления по экологии и природопользованию администрации города Перми; заместитель начальника управления по экологии и природопользованию администрации города Перми; заместитель начальника управления-начальник отдела правового обеспечения, лесного контроля и контроля в области охраны и использования особо охраняемых природных территорий управления по экологии и природопользованию администрации города Перми; начальник отдела городской среды и природопользования управления по экологии и природопользованию администрации города Перми; начальник отдела лесов и особо охраняемых природных территорий управления по экологии и природопользованию администрации города Перми; начальник отдела планирования и реализации озеленения управления по экологии и природопользованию администрации города Перми; начальник сектора охраны зеленых насаждений управления по экологии и природопользованию администрации города Перми; заместитель начальника отдела правового обеспечения, лесного контроля и контроля в области охраны и использования особо охраняемых природных территорий управления по экологии и природопользованию администрации города Перми; заместитель начальника отдела городской среды и природопользования управления по экологии и природопользованию администрации города Перми; консультант отдела правового обеспечения, лесного контроля и контроля в области охраны и использования особо охраняемых природных территорий управления по экологии и природопользованию администрации города Перми; консультант-юрист отдела правового обеспечения, лесного контроля и контроля в области охраны и использования особо охраняемых природных территорий управления по экологии и природопользованию администрации города Перми;	5.2, 5.3, 6.1.1, 6.3.1, 6.4.1, 6.5.1, 6.6.1, 6.9 *, 6.9.1, 7.5
---	-----------------------------------------------------------------------------------------------------------------------------------------------------------------------------------------------------------------------------------------------------------------------------------------------------------------------------------------------------------------------------------------------------------------------------------------------------------------------------------------------------------------------------------------------------------------------------------------------------------------------------------------------------------------------------------------------------------------------------------------------------------------------------------------------------------------------------------------------------------------------------------------------------------------------------------------------------------------------------------------------------------------------------------------------------------------------------------------------------------------------------------------------------------------------------------------------------------------------------------------------------------------------------------------------------------------------------------------------------------------------------------------------------------------------------------------------------------------------------------------------------------------------------------------------------------------------------------------------------------------------------------------------------------------------------------------------------------------------------------------------------------------------------------------	----------------------------------------------------------------

консультант отдела городской среды и природопользования управления по экологии и природопользованию администрации города Перми; консультант сектора охраны зеленых насаждений управления по экологии и природопользованию администрации города Перми; консультант отдела лесов и особо охраняемых природных территорий управления по экологии и природопользованию администрации города Перми; консультант отдела планирования и реализации озеленения управления по экологии и природопользованию администрации города Перми; главный специалист отдела городской среды и природопользования управления по экологии и природопользованию администрации города Перми; главный специалист отдела лесов и особо охраняемых природных территорий управления по экологии и природопользованию администрации города Перми	
-------------------------------------------------------------------------------------------------------------------------------------------------------------------------------------------------------------------------------------------------------------------------------------------------------------------------------------------------------------------------------------------------------------------------------------------------------------------------------------------------------------------------------------------------------------------------------------------------------------------------------------------------------------------------------------------------------------------------------------------------------------------------------------------------------------------------------	--

4. Настоящее постановление вступает в силу со дня официального обнародования посредством официального опубликования в печатном средстве массовой информации «Официальный бюллетень органов местного самоуправления муниципального образования город Пермь».

5. Управлению по общим вопросам администрации города Перми обеспечить обнародование настоящего постановления посредством официального опубликования в печатном средстве массовой информации «Официальный бюллетень органов местного самоуправления муниципального образования город Пермь».

6. Информационно-аналитическому управлению администрации города Перми обеспечить обнародование настоящего постановления посредством официального опубликования в сетевом издании «Официальный сайт муниципального образования город Пермь www.gorodperm.ru».

7. Контроль за исполнением настоящего постановления возложить на заместителя главы администрации города Перми Турова А.М.

Глава города Перми

Э.О. Соснин



АДМИНИСТРАЦИЯ ГОРОДА ПЕРМИ ПОСТАНОВЛЕНИЕ

28.05.2024

№ 404

Об утверждении Порядка определения размера платы для физических и юридических лиц за оказание услуг и (или) выполнение работ при осуществлении муниципальным казенным учреждением «Пермская городская служба спасения» приносящей доходы деятельности

В соответствии с Бюджетным кодексом Российской Федерации, Федеральными законами от 22 августа 1995 г. № 151-ФЗ «Об аварийно-спасательных службах и статусе спасателей», от 12 января 1996 г. № 7-ФЗ «О некоммерческих организациях», от 06 октября 2003 г. № 131-ФЗ «Об общих принципах организации местного самоуправления в Российской Федерации», Уставом города Перми, решением Пермской городской Думы от 28 августа 2007 г. № 185 «Об утверждении Положения о бюджете и бюджетном процессе в городе Перми», Уставом муниципального казенного учреждения «Пермская городская служба спасения» администрация города Перми ПОСТАНОВЛЯЕТ:

1. Утвердить прилагаемый Порядок определения размера платы для физических и юридических лиц за оказание услуг и (или) выполнение работ при осуществлении муниципальным казенным учреждением «Пермская городская служба спасения» приносящей доходы деятельности.

2. Настоящее постановление вступает в силу со дня официального обнародования посредством официального опубликования в печатном средстве массовой информации «Официальный бюллетень органов местного самоуправления муниципального образования город Пермь».

3. Управлению по общим вопросам администрации города Перми обеспечить обнародование настоящего постановления посредством официального опубликования в печатном средстве массовой информации «Официальный бюллетень органов местного самоуправления муниципального образования город Пермь».

4. Информационно-аналитическому управлению администрации города Перми обеспечить обнародование настоящего постановления посредством официального опубликования в сетевом издании «Официальный сайт муниципального образования город Пермь www.gorodperm.ru».

5. Контроль за исполнением настоящего постановления возложить на заместителя главы администрации города Перми Турова А.М.

Глава города Перми

Э.О. Соснин

УТВЕРЖДЕН
постановлением администрации
города Перми
от 28.05.2024 № 404

ПОРЯДОК

определения размера платы для физических и юридических лиц за оказание услуг и (или) выполнение работ при осуществлении муниципальным казенным учреждением «Пермская городская служба спасения» приносящей доходы деятельности

I. Общие положения

1.1. Порядок определения размера платы для физических и юридических лиц за оказание услуг и (или) выполнение работ при осуществлении муниципальным казенным учреждением «Пермская городская служба спасения» приносящей доходы деятельности (далее – Порядок) разработан в целях установления единого подхода к механизму формирования размера платы для физических и юридических лиц за оказанные услуги и (или) выполненные работы муниципальным казенным учреждением «Пермская городская служба спасения» (далее – Учреждение), относящиеся к предпринимательской и иной приносящей доходы деятельности, если это служит достижению целей, ради которых Учреждение создано, и соответствует указанным целям, при условии, что такая деятельность указана в его учредительных документах.

1.2. Учреждение самостоятельно определяет возможность оказания услуг и (или) выполнение работ, относящихся к предпринимательской и иной приносящей доходы деятельности, если это служит достижению целей, ради которых Учреждение создано, и соответствует указанным целям, при условии, что такая деятельность указана в его учредительных документах (далее – платные услуги).

Расчет размера платных услуг осуществляется Учреждением в соответствии с настоящим Порядком.

1.3. Перечень и размер платных услуг, а также изменения в перечень и размер платных услуг утверждаются приказом Учреждения.

Копия приказа Учреждения об утверждении перечня и размера платных услуг, а также копии приказов о внесении изменений в указанный приказ направляются в департамент общественной безопасности администрации города Перми не позднее 3 рабочих дней со дня утверждения приказа.

1.4. Предоставление платных услуг оформляется договором, которым регламентируются условия и сроки предоставления платных услуг, порядок расчетов, права, обязанности и ответственность сторон, иные существенные условия договора в соответствии с действующим законодательством.

1.5. Перечень и размер платных услуг размещается Учреждением на странице Учреждения на официальном сайте администрации города Перми в информационно-телекоммуникационной сети Интернет в течение 3 рабочих дней со дня подписания приказа Учреждения.

II. Расчет размера платных услуг

2.1. Размер платных услуг определяется одним из способов:

2.1.1. исследования рынка на основании:

предложений участников рынка соответствующей услуги (работы) с учетом предлагаемого уровня качества услуг (работ);

информация о стоимости услуг (работ), содержащаяся в рекламе, каталогах, описаниях, сайтах и в других предложениях, обращенных к неопределенному кругу лиц, в том числе признаваемых в соответствии с действующим зако-

нодательством публичными офертами;

информация на электронных площадках в сфере закупок товаров, работ, услуг для обеспечения государственных, муниципальных нужд;

данные государственной статистической отчетности о ценах товаров, работ, услуг.

Для определения размера платных услуг рассчитывается средняя цена на основе не менее трех ценовых предложений;

2.1.2. установление требований к качеству оказания платной услуги, формирование затрат на оказание платной услуги и спроса на платную услугу, в том числе:

формирование фактических затрат Учреждения на оказание платных услуг в предшествующие три периода с учетом индексации цен на потребляемые ресурсы;

установление размера расчетных затрат на развитие и совершенствование деятельности Учреждения в части оказания платных услуг с учетом отраслевых особенностей состава затрат, в том числе:

рассмотрение прогнозной информации о динамике изменения уровня цен (тарифов) в составе затрат на оказание учреждением платных услуг, включая регулируемые государством цены (тарифы) на товары, услуги (работы) субъектов естественных монополий;

2.1.3. определение стоимости разовых услуг (работ) на основе стоимости нормо-часа, норм времени, разовой калькуляции затрат (или сметы) или исходя из рыночной стоимости.

2.2. Для сбора и анализа стоимости услуг (работ) не применяются следующие ценовые предложения:

представленные лицами, сведения о которых включены в реестр недобросовестных поставщиков (подрядчиков, исполнителей);

полученные из анонимных источников;

содержащиеся в предложениях участников рынка, полученных по запросам и не соответствующих установленным требованиям действующего законодательства;

не содержащие расчет цен услуг (работ).

2.3. Размер платных услуг рассчитывается по формуле:

2.3.1. в случае применения пункта 2.1.1 настоящего Порядка:

$$Ц_{\text{ср}} = (Ц_1 + Ц_2 + Ц_3 + \dots + Ц_n) / n, \text{ где}$$

$Ц_{\text{ср}}$ – средняя цена;

$Ц_1, Ц_2, Ц_3, \dots, Ц_n$ – цена ценового предложения;

n – количество используемых ценовых предложений.

Средняя цена рассчитывается по каждому виду платных услуг;

2.3.2. в случае применения пунктов 2.1.2, 2.1.3 настоящего Порядка:

$$Ц_{\text{ед}} = (ЗАТР_{\text{сумм}} \times \text{Инд}) / V, \text{ где}$$

$Ц_{\text{ед}}$ – цена за единицу услуги;

$ЗАТР_{\text{сумм}}$ – сумма фактических либо плановых (с учетом развития и совершенствования деятельности) затрат на платные услуги;

Инд – изменение уровня цен (тарифов) в составе затрат;

V – прогнозный объем оказываемой платной услуги.



АДМИНИСТРАЦИЯ ГОРОДА ПЕРМИ ПОСТАНОВЛЕНИЕ

28.05.2024

№ 405

О внесении изменений в Административный регламент предоставления департаментом образования администрации города Перми муниципальной услуги «Постановка на учет и направление детей в муниципальные образовательные учреждения, реализующие образовательные программы дошкольного образования», утвержденный постановлением администрации города Перми от 04.03.2022 № 143

В соответствии с Федеральным законом от 27 июля 2010 г. № 210-ФЗ «Об организации предоставления государственных и муниципальных услуг», постановлением Правительства Российской Федерации от 01 марта 2022 г. № 277 «О направлении в личный кабинет заявителя в федеральной государственной информационной системе «Единый портал государственных и муниципальных услуг (функций)» сведений о ходе выполнения запроса о предоставлении государственной и муниципальной услуги, заявления о предоставлении услуги, указанной в части 3 статьи 1 Федерального закона «Об организации предоставления государственных и муниципальных услуг», а также результатов предоставления государственной или муниципальной услуги, результатов предоставления услуги, указанной в части 3 статьи 1 Федерального закона «Об организации предоставления государственных и муниципальных услуг», в целях актуализации нормативной правовой базы администрации города Перми администрация города Перми ПОСТАНОВЛЯЕТ:

1. Внести в Административный регламент предоставления департаментом образования администрации города Перми муниципальной услуги «Постановка на учет и направление детей в муниципальные образовательные учреждения, реализующие образовательные программы дошкольного образования», утвержденный постановлением администрации города Перми от 04 марта 2022 г. № 143 (в ред. от 11.04.2023 № 287), следующие изменения:

1.1. пункт 1.4 изложить в следующей редакции:

«1.4. Заявление на предоставление муниципальной услуги для постановки ребенка на учет для направления в муниципальное образовательное учреждение, реализующее образовательные программы дошкольного образования (далее – МОУ), подается (направляется) в электронном виде, в том числе из государственного бюджетного учреждения Пермского края «Пермский краевой многофункциональный центр предоставления государственных и муниципальных услуг» (далее – МФЦ), посредством федеральной государственной информационной системы «Единый портал государственных и муниципальных услуг (функций)» (далее – Единый портал), а также может быть подано (направлено):

через МФЦ в соответствии с заключенным Соглашением о взаимодействии;

по почте с вложением копий документов, заверенных надлежащим образом, по адресу РОО, указанному в приложении 1 к настоящему Административному регламенту, в соответствии с местом жительства ребенка.

Информация о местонахождении, справочных телефонах и графиках работы филиалов МФЦ, расположенных на территории города Перми и Пермского края, содержится на официальном сайте МФЦ: <http://mfc-perm.ru>.

Муниципальная услуга доступна для предоставления в электронном виде на всей территории Российской Федерации;»;

1.2. пункты 1.4.1-1.4.3 признать утратившими силу;

1.3. абзац шестой пункта 1.5.1 признать утратившим силу;

1.4. абзац второй пункта 1.6 изложить в следующей редакции:

«график работы РОО;»;

1.5. абзац четвертый пункта 1.10 изложить в следующей редакции:

«через Единый портал.»;

1.6. пункт 2.5 изложить в следующей редакции:

«2.5. Перечень нормативных правовых актов, регулирующих предоставление муниципальной услуги:

Федеральный закон от 27 июля 2006 г. № 149-ФЗ «Об информации, информационных технологиях и о защите информации»;

Федеральный закон от 27 июля 2006 г. № 152-ФЗ «О персональных данных»;

Федеральный закон от 27 июля 2010 г. № 210-ФЗ «Об организации предоставления государственных и муниципальных услуг»;

Федеральный закон от 29 декабря 2012 г. № 273-ФЗ «Об образовании в Российской Федерации»;

постановление Правительства Российской Федерации от 28 ноября 2011 г. № 977 «О федеральной государствен-

ной информационной системе «Единая система идентификации и аутентификации в инфраструктуре, обеспечивающей информационно-технологическое взаимодействие информационных систем, используемых для предоставления государственных и муниципальных услуг в электронной форме» (вместе с «Требованиями к федеральной государственной информационной системе «Единая система идентификации и аутентификации в инфраструктуре, обеспечивающей информационно-технологическое взаимодействие информационных систем, используемых для предоставления государственных и муниципальных услуг в электронной форме»);

постановление Правительства Российской Федерации от 26 марта 2016 г. № 236 «О требованиях к предоставлению в электронной форме государственных и муниципальных услуг»;

постановление Правительства Российской Федерации от 01 марта 2022 г. № 277 «О направлении в личный кабинет заявителя в федеральной государственной информационной системе «Единый портал государственных и муниципальных услуг (функций)» сведений о ходе выполнения запроса о предоставлении государственной или муниципальной услуги, заявления о предоставлении услуги, указанной в части 3 статьи 1 Федерального закона «Об организации предоставления государственных и муниципальных услуг», а также результатов предоставления государственной или муниципальной услуги, результатов предоставления услуги, указанной в части 3 статьи 1 Федерального закона «Об организации предоставления государственных и муниципальных услуг» (далее – постановление Правительства Российской Федерации № 277);

распоряжение Правительства Российской Федерации от 18 сентября 2019 г. № 2113-р «О Перечне типовых государственных и муниципальных услуг, предоставляемых исполнительными органами субъектов Российской Федерации, государственными учреждениями субъектов Российской Федерации и муниципальными учреждениями, а также органами местного самоуправления»;

распоряжение Правительства Российской Федерации от 16 июля 2020 г. № 1845-р «Об утверждении Методических рекомендаций по порядку формирования и ведения региональных информационных систем, указанных в части 14 статьи 98 Федерального закона «Об образовании в Российской Федерации» (вместе с «Методическими рекомендациями по порядку формирования и ведения региональных информационных систем, указанных в части 14 статьи 98 Федерального закона «Об образовании в Российской Федерации», в том числе по порядку предоставления родителям (законным представителям) детей сведений из них»);

приказ Министерства образования и науки Российской Федерации от 20 сентября 2013 г. № 1082 «Об утверждении Положения о психолого-медико-педагогической комиссии»;

приказ Министерства образования и науки Российской Федерации от 13 января 2014 г. № 8 «Об утверждении примерной формы договора об образовании по образовательным программам дошкольного образования»;

приказ Министерства образования и науки Российской Федерации от 28 декабря 2015 г. № 1527 «Об утверждении Порядка и условий осуществления перевода обучающихся из одной организации, осуществляющей образовательную деятельность по образовательным программам дошкольного образования, в другие организации, осуществляющие образовательную деятельность по образовательным программам соответствующих уровня и направленности»;

приказ Министерства просвещения Российской Федерации от 15 мая 2020 г. № 236 «Об утверждении Порядка приема на обучение по образовательным программам дошкольного образования»;

приказ Министерства просвещения Российской Федерации от 31 июля 2020 г. № 373 «Об утверждении Порядка организации и осуществления образовательной деятельности по основным общеобразовательным программам – образовательным программам дошкольного образования»;

постановление Главного государственного санитарного врача Российской Федерации от 28 сентября 2020 г. № 28 «Об утверждении Санитарных правил СП 2.4.3648-20 «Санитарно-эпидемиологические требования к организациям воспитания и обучения, отдыха и оздоровления детей и молодежи»;

Закон Пермского края от 12 марта 2014 г. № 308-ПК «Об образовании в Пермском крае»;

приказ Министерства образования и науки Пермского края от 11 ноября 2020 г. № 26-01-06-536 «Об утверждении информационных систем доступности дошкольного образования Пермского края и Порядка формирования и ведения информационных систем доступности дошкольного образования Пермского края»;

постановление администрации города Перми от 01 марта 2013 г. № 112 «Об утверждении Положения о порядке организации общедоступного дошкольного образования, присмотра и ухода в муниципальных образовательных учреждениях города Перми»;

постановление администрации города Перми от 11 января 2019 г. № 10 «Об утверждении Порядка организации семейных дошкольных групп в дошкольных образовательных учреждениях города Перми»;

1.7. в пункте 2.6.1:

1.7.1. абзац третий дополнить словами «(за исключением случая обращения через Единый портал);»;

1.7.2. абзац четвертый дополнить словами «(за исключением случая обращения через Единый портал);»;

1.7.3. абзац пятый изложить в следующей редакции:

«Также родители вправе предъявить свидетельство о рождении ребенка, выданное на территории Российской Федерации, или выписку из Единого государственного реестра записей актов гражданского состояния, содержащую реквизиты записи акта рождения ребенка, и свидетельство о регистрации ребенка по месту жительства или месту пре-

бывания на закрепленной территории по собственной инициативе. При отсутствии свидетельства о регистрации ребенка по месту жительства или по месту пребывания на закрепленной территории родитель (законный представитель) ребенка предъявляет документ, содержащий сведения о месте пребывания, месте фактического проживания ребенка (за исключением случая обращения через Единый портал);»;

1.7.4. абзац шестой дополнить словами «(за исключением случая обращения через Единый портал);»;

1.8. в пункте 2.6.2:

1.8.1. абзац второй изложить в следующей редакции:

«независимо от способа подачи заявления Заявителя, желающие получить услугу дошкольного образования в МОУ в текущем году, дополнительно представляют специалисту РОО следующую информацию:»;

1.8.2. абзац шестой изложить в следующей редакции:

«Также родители вправе предъявить свидетельство о рождении ребенка, выданное на территории Российской Федерации, или выписку из Единого государственного реестра записей актов гражданского состояния, содержащую реквизиты записи акта рождения ребенка, и свидетельство о регистрации ребенка по месту жительства или месту пребывания на закрепленной территории по собственной инициативе. При отсутствии свидетельства о регистрации ребенка по месту жительства или по месту пребывания на закрепленной территории родитель (законный представитель) ребенка предъявляет документ, содержащий сведения о месте пребывания, месте фактического проживания ребенка;»;

1.8.3. абзац седьмой изложить в следующей редакции:

«Документы о праве на льготы, заключения ПМПК и документы о медицинских показаниях ребенка подлежат регистрации, данные о представленных документах вносятся в автоматизированную информационную систему «Электронная Пермская Образовательная Система» (ЭПОС) (далее – информационная система);»;

1.9. пункт 2.8 дополнить абзацем следующего содержания:

«Электронные документы (электронные образы документов), прилагаемые к заявлению о постановке ребенка на учет в случае обращения через Единый портал, направляются в виде файлов pdf, tif.

Качество представляемых электронных документов (электронных образов документов) в форматах pdf, tif должно позволять в полном объеме прочитать текст документа и распознать реквизиты документа.»;

1.10. пункт 2.12 изложить в следующей редакции:

«2.12. Максимальный срок ожидания в очереди для представления документов в случаях, указанных в пункте 2.6.2 настоящего Административного регламента, не должен превышать 15 минут.»;

1.11. пункт 2.14.2 изложить в следующей редакции:

«2.14.2. место для подачи заявления в электронном виде должно быть оснащено столом, стулом, компьютером с доступом к Единому portalу, необходимыми техническими средствами для возможности оформления заявления в электронном виде, обеспечено информационными и справочными материалами, необходимыми для предоставления муниципальной услуги, канцелярскими принадлежностями;

места для ожидания Заявителями приема должны быть оборудованы скамьями, стульями;»;

1.12. в абзаце втором пункта 2.14.3 слова «Заявителю отводится специальное место, оснащенное письменными принадлежностями (бумага, ручка), для возможности оформления заявления» исключить;

1.13. абзац пятый пункта 2.15 признать утратившим силу;

1.14. пункт 3.3.1 изложить в следующей редакции:

«3.3.1. основанием для начала исполнения административной процедуры является поступление заявления о постановке ребенка на учет и документов, указанных в пункте 2.6.1 настоящего Административного регламента, в РОО;»;

1.15. пункт 3.3.3.2 изложить в следующей редакции:

«3.3.3.2. проверяет поступившее заявление о постановке ребенка на учет, результаты автоматической проверки информации (данных) посредством СМЭВ в информационной системе и документы на соответствие требованиям, установленным пунктом 2.8 настоящего Административного регламента;

при установлении несоответствия поступившего заявления о постановке ребенка на учет с результатами проверки информации (данных) посредством СМЭВ или документов требованиям пункта 2.8 настоящего Административного регламента и наличии оснований для отказа в приеме документов, предусмотренных пунктом 2.9 настоящего Административного регламента, в день рассмотрения заявления уведомляет заявителя о наличии препятствий для приема заявления о постановке ребенка на учет по форме согласно приложению 6 к настоящему Административному регламенту и в порядке, установленном постановлением Правительства Российской Федерации № 277, направляет в личный кабинет заявителя на Едином портале статус оказания муниципальной услуги «Отказано в приеме документов» с указанием всех оснований, предусмотренных пунктом 2.9 настоящего Административного регламента;

при отсутствии оснований для отказа в приеме документов, предусмотренных пунктом 2.9 настоящего Административного регламента, в день поступления заявления формирует в личном кабинете Заявителя на Едином портале статус предоставления муниципальной услуги «Заявление принято к рассмотрению»;

в случае поступления с заявлением о постановке ребенка на учет в электронном виде сканированных копий документов, необходимых для предоставления муниципальной услуги, в соответствии с требованиями, указанными в пункте 2.6.2 настоящего Административного регламента, в порядке, установленном постановлением Правительства

Российской Федерации № 277, в день поступления заявления формирует в личном кабинете Заявителя на Едином портале статус предоставления муниципальной услуги: «Заявление принято к рассмотрению. Требуется подтверждение данных заявления. Вам необходимо представить до «дата» в отдел образования района по месту жительства оригиналы документов, представленных с заявлением в виде сканированных копий».

Принятие специалистом РОО решения об отказе в приеме документов о постановке ребенка на учет не препятствует повторному обращению родителя (законного представителя) за предоставлением муниципальной услуги после устранения причин, послуживших основанием для принятия указанного решения.

В случае отсутствия оснований для отказа в приеме документов, предусмотренных пунктом 2.9 настоящего Административного регламента, специалист РОО уведомляет Заявителя о постановке ребенка на учет (уведомление согласно приложению 9 к настоящему Административному регламенту).

Независимо от способа подачи заявления о постановке ребенка на учет уведомление о постановке ребенка на учет направляется в личный кабинет заявителя на Едином портале в порядке, установленном постановлением Правительства Российской Федерации № 277.

В день представления Заявителем оригиналов документов, необходимых для предоставления муниципальной услуги, специалист РОО регистрирует документы о праве на льготы и вносит данные в информационную систему;»;

1.16. пункты 3.3.3.3, 3.3.3.4 признать утратившими силу;

1.17. пункт 3.3.4 изложить в следующей редакции:

«3.3.4. в случае подачи заявления о постановке ребенка на учет и документов для направления в МОУ через МФЦ сведения о заявлении о постановке ребенка на учет в информационную систему вносит специалист МФЦ в порядке, установленном постановлением Правительства Российской Федерации № 277, в соответствии с заключенным Соглашением о взаимодействии;

в случае подачи заявления о постановке ребенка на учет и документов для направления в МОУ посредством почтовой связи сведения о заявлении о постановке ребенка на учет в информационную систему вносит специалист РОО в порядке, установленном постановлением Правительства Российской Федерации № 277;

заявление о постановке ребенка на учет для направления в МОУ, поданное через Единый портал, поступает в информационную систему, после чего формируется статус информирования заявителя «Заявление принято к рассмотрению» с присвоением индивидуального номера с фиксацией даты и времени его присвоения;

в информационной системе проводится автоматическая проверка на достоверность информации (данных), представленной (ых) в заявлении о постановке ребенка на учет для направления в МОУ, в том числе с использованием СМЭВ;

специалист РОО проверяет заявление о постановке ребенка на учет на соответствие требованиям пункта 2.6.1 настоящего Административного регламента, на наличие оснований для отказа в предоставлении муниципальной услуги, предусмотренных пунктом 2.10 настоящего Административного регламента;

в случае наличия оснований для отказа в предоставлении муниципальной услуги, предусмотренных пунктом 2.10 настоящего Административного регламента, специалист РОО в порядке, установленном постановлением Правительства Российской Федерации № 277, формирует в информационной системе статус информирования заявителя «Отказано в предоставлении услуги» с указанием всех выявленных причин отказа, в том числе результат предоставления муниципальной услуги в виде электронного документа по форме согласно приложению 11 к настоящему Административному регламенту;

при отсутствии оснований для отказа в предоставлении муниципальной услуги, предусмотренных пунктом 2.10 настоящего Административного регламента, специалист РОО формирует в информационной системе статус информирования заявителя «Заявление рассмотрено»;»;

1.18. пункт 3.4.4.3 изложить в следующей редакции:

«3.4.4.3. в порядке, установленном постановлением Правительства Российской Федерации № 277, заносит сведения о результатах предоставления муниципальной услуги в информационную систему, где формируется статус информирования «Направлен в дошкольную образовательную организацию», в случае ненаправления ребенка в МОУ формируется статус информирования «Ожидание направления»;»;

1.19. пункт 3.4.4.4 изложить в следующей редакции:

«3.4.4.4. направляет Списки в МОУ;»;

1.20. приложение 2 изложить в редакции согласно приложению 1 к настоящему постановлению;

1.21. приложения 3, 4 признать утратившими силу;

1.22. приложение 5 изложить в редакции согласно приложению 2 к настоящему постановлению;

1.23. приложение 6 изложить в редакции согласно приложению 3 к настоящему постановлению;

1.24. приложение 8 признать утратившим силу;

1.25. приложение 9 изложить в редакции согласно приложению 4 к настоящему постановлению;

1.26. приложение 10 признать утратившим силу;

1.27. приложение 11 изложить в редакции согласно приложению 5 к настоящему постановлению.

2. Департаменту образования администрации города Перми обеспечить:

2.1. размещение, изменение сведений о муниципальной услуге в федеральной государственной информационной системе «Федеральный реестр государственных и муниципальных услуг (функций)» в срок, не превышающий 3 рабочих дней со дня официального опубликования настоящего постановления в печатном средстве массовой информации «Официальный бюллетень органов местного самоуправления муниципального образования город Пермь»;

2.2. актуализацию соглашения с государственным бюджетным учреждением Пермского края «Пермский краевой многофункциональный центр предоставления государственных и муниципальных услуг» (далее – МФЦ) и технологической схемы оказания муниципальной услуги «Постановка на учет и направление детей в муниципальные образовательные учреждения, реализующие основную образовательную программу дошкольного образования» и их направление в адрес МФЦ не позднее 30 календарных дней со дня вступления в силу настоящего постановления.

3. Настоящее постановление вступает в силу со дня официального обнародования посредством официального опубликования в печатном средстве массовой информации «Официальный бюллетень органов местного самоуправления муниципального образования город Пермь», за исключением пункта 1 настоящего постановления, который вступает в силу с 01 июля 2024 г.

4. Управлению по общим вопросам администрации города Перми обеспечить обнародование настоящего постановления посредством официального опубликования в печатном средстве массовой информации «Официальный бюллетень органов местного самоуправления муниципального образования город Пермь».

5. Информационно-аналитическому управлению администрации города Перми обеспечить обнародование настоящего постановления посредством официального опубликования в сетевом издании «Официальный сайт муниципального образования город Пермь www.gorodperm.ru».

6. Контроль за исполнением настоящего постановления возложить на заместителя главы администрации города Перми Мальцеву Е.Д.

Глава города Перми

Э.О. Соснин

Приложение 1
к постановлению администрации
города Перми
от 28.05.2024 № 405

В департамент образования
администрации города Перми

_____ ,
(Ф.И.О. заявителя полностью)

проживающего по адресу:

_____ ,
контактные телефоны:

_____ ,
адрес электронной почты:

ЗАЯВЛЕНИЕ

Прошу поставить на учет моего ребенка _____

_____ ,
(Ф.И.О. полностью, дата рождения)

для направления в муниципальное образовательное учреждение, реализующее образовательные программы дошкольного образования.

Реквизиты записи акта о рождении ребенка или свидетельства о рождении ребенка:

_____ .
Адрес места жительства (пребывания) ребенка (в соответствии со свидетельством о регистрации по месту жительства (пребывания)): _____ .

Адрес места фактического проживания ребенка _____ .

Законный представитель (мать, отец, иные лица): _____

(Ф.И.О.)

Реквизиты документа, удостоверяющего личность родителя (законного представителя):

паспорт: серия _____ номер _____

выдан _____

дата выдачи _____

Реквизиты иного документа, удостоверяющего личность родителя (законного представителя) _____

Реквизиты документа, подтверждающего установление опеки (при наличии) _____

Желаемое муниципальное образовательное учреждение (1 приоритетное) _____

Данное муниципальное образовательное учреждение посещает старший ребенок из семьи (заполняется при наличии) _____

(Ф.И.О. полностью, дата рождения)

Желаемые муниципальные образовательные учреждения (не более 2 дополнительных) _____

Желаемый год поступления в муниципальное образовательное учреждение _____

Режим пребывания _____

Языкообразования _____

Ребенок нуждается в обучении по адаптированной образовательной программе дошкольного образования (да / нет) (нужное подчеркнуть).

Ребенок нуждается в создании специальных условий для организации обучения и воспитания ребенка-инвалида в соответствии с индивидуальной программой реабилитации инвалида (при наличии) (да / нет) (нужное подчеркнуть).

Направленность дошкольной группы _____

Право на специальные меры поддержки (гарантии) отдельных категорий граждан и их семей (при наличии) да / нет (нужное подчеркнуть).

Заключение ПМПК (при наличии) да / нет (нужное подчеркнуть).

Медицинское заключение (при наличии) да / нет (нужное подчеркнуть).

Фамилия(и), имя(ена), отчество(а) (при наличии), дата(ы) рождения ребенка (детей) (при наличии у ребенка полнородных и неполнородных братьев и (или) сестер, обучающихся в МОУ, выбранном родителями (законными представителями) _____

Согласен на обработку персональных данных и персональных данных ребенка в порядке, установленном законодательством Российской Федерации.

« ____ » _____ 20__ г.

_____ (подпись)

Приложение 2
к постановлению администрации
города Перми
от 28.05.2024 № 405

ПЕРЕЧЕНЬ
категорий граждан, имеющих право на внеочередное и преимущественное направление детей
в муниципальные образовательные учреждения, реализующие образовательные программы дошкольного образования

№	Категории граждан	Документы, подтверждающие право на внеочередное или первоочередное предоставление мест в учреждении	Нормативный акт
1	2	3	4
Внеочередное право			
1	Дети прокуроров	справка с места работы о занимаемой должности	пункт 5 статьи 44 Федерального закона от 17 января 1992 г. № 2202-1 «О прокуратуре Российской Федерации»
2	Дети работников органов прокуратуры, погибших (пропавших без вести), умерших, ставших инвалидами; дети работников органов прокуратуры, осуществляющих служебную деятельность на территориях Республики Дагестан, Республики Ингушетия, Кабардино-Балкарской Республики, Карачаево-Черкесской Республики, Республики Северная Осетия – Алания и Чеченской Республики, а также работников органов прокуратуры Российской Федерации, направленных для выполнения задач по обеспечению законности и правопорядка на территориях указанных субъектов Российской Федерации	документ, в установленном порядке подтверждающий осуществление служебной деятельности на территории Северо-Кавказского региона Российской Федерации; факт гибели, смерти, получения инвалидности	пункт 5 Указа Президента Российской Федерации от 30 октября 2009 г. № 1225 «О дополнительных гарантиях и компенсациях работникам органов прокуратуры Российской Федерации, осуществляющим служебную деятельность на территории Северо-Кавказского региона Российской Федерации, и членам их семей»
3	Дети сотрудников Следственного комитета	справка с места работы о занимаемой должности	пункт 25 статьи 35 Федерального закона от 28 декабря 2010 г. № 403-ФЗ «О Следственном комитете Российской Федерации»
4	Дети погибших (умерших) или пропавших без вести либо ставших инвалидами в связи с исполнением служебных обязанностей сотрудников следственных органов, расположенных на территории Северо-Кавказского региона, и сотрудников следственных органов, направленных для выполнения задач на территории Северо-Кавказского региона	документ, в установленном порядке подтверждающий осуществление служебной деятельности на территории Северо-Кавказского региона Российской Федерации; факт гибели, смерти, получения инвалидности	пункт 5 Указа Президента Российской Федерации от 26 января 2012 г. № 110 «О дополнительных гарантиях и компенсациях сотрудникам, федеральным государственным гражданским служащим и работникам следственных органов Следственного комитета Российской Федерации, осуществляющим служебную деятельность на территории Северо-Кавказского региона Российской Федерации, и членам их семей»

1	2	3	4
5	<p>Дети граждан, получивших или перенесших лучевую болезнь и другие заболевания, связанные с радиационным воздействием вследствие Чернобыльской катастрофы или с работами по ликвидации последствий катастрофы на Чернобыльской АЭС;</p> <p>дети инвалидов вследствие Чернобыльской катастрофы из числа:</p> <p>а) граждан (в том числе временно направленных или командированных), принимавших участие в ликвидации последствий катастрофы в пределах зоны отчуждения или занятых на эксплуатации или других работах на Чернобыльской АЭС;</p> <p>б) военнослужащих и военнообязанных, призванных на специальные сборы и привлеченных к выполнению работ, связанных с ликвидацией последствий Чернобыльской катастрофы независимо от места дислокации и выполняющихся работ, а также лиц начальствующего и рядового состава органов внутренних дел, Государственной противопожарной службы, проходивших (проходивших) службу в зоне отчуждения;</p> <p>в) граждан, эвакуированных из зоны отчуждения и переселенных из зоны отселения либо выехавших в добровольном порядке из указанных зон после принятия решения об эвакуации;</p> <p>г) граждан, отдавших костный мозг для спасения жизни людей, пострадавших вследствие Чернобыльской катастрофы, независимо от времени, прошедшего с момента трансплантации костного мозга, и времени развития у них в этой связи инвалидности;</p> <p>дети граждан, эвакуированные (в том числе выехавшие добровольно) в 1986 году из зоны отчуждения или переселенные (переселенные), в том числе выехавшие добровольно, из зоны отселения в 1986 году и в последующие годы, включая детей, которые в момент эвакуации находились (находятся) в состоянии внутриутробного развития</p>	<p>удостоверение инвалида или участника ликвидации последствий катастрофы на Чернобыльской АЭС;</p> <p>свидетельство о смерти одного из родителей, являвшегося кормильцем, из числа граждан, погибших в результате катастрофы на Чернобыльской АЭС, умерших вследствие лучевой болезни и других заболеваний, возникших в связи с Чернобыльской катастрофой, а также умерших инвалидов вследствие Чернобыльской катастрофы;</p> <p>справка об эвакуации из зоны отчуждения или о переселении из зоны отселения</p>	<p>пункт 12 статьи 14, пункт 12 статьи 17 Закона Российской Федерации от 15 мая 1991 г. № 1244-1 «О социальной защите граждан, подвергшихся воздействию радиации вследствие катастрофы на Чернобыльской АЭС»</p>
6	<p>Дети погибших (пропавших без вести), умерших, ставших инвалидами сотрудников и военнослужащих специальных сил по обнаружению и пресечению деятельности террористических организаций и групп, их лидеров и лиц, участвующих в организации и осуществлении террористических акций на территории Северо-Кавказского региона Российской Федерации, а также сотрудников и военнослужащих Объединенной группировки войск (сил) по проведению контртеррористических операций на территории Северо-Кавказского региона Российской Федерации:</p> <p>а) проходящих службу (военную службу) в воинских частях, учреждениях и подразделениях Вооруженных Сил Российской Федерации, других войск, воинских формирований и органов, а также</p>	<p>документ, в установленном порядке подтверждающий факт участия в контртеррористических операциях и обеспечения правопорядка и общественной безопасности на территории Северо-Кавказского региона Российской Федерации; факт гибели, смерти, получения инвалидности</p>	<p>пункт 14 постановления Правительства Российской Федерации от 09 февраля 2004 г. № 65 «О дополнительных гарантиях и компенсациях военнослужащим и сотрудникам федеральных органов исполнительной власти, участвующим в контртеррористических операциях и обеспечивающим правопорядок и общественную безопасность на территории Северо-Кавказского региона Российской Федерации»</p>

1	2	3	4
	<p>в органах внутренних дел Российской Федерации, учреждениях, органах и подразделениях уголовно-исполнительной системы, Государственной противопожарной службы Министерства Российской Федерации по делам гражданской обороны, чрезвычайным ситуациям и ликвидации последствий стихийных бедствий, органах по контролю за оборотом наркотических средств и психотропных веществ (далее – воинские части и органы), дислоцированных на постоянной основе на территории Республики Дагестан, Республики Ингушетии и Чеченской Республики;</p> <p>б) командированных в воинские части и органы, указанные в подпункте «а» настоящего пункта;</p> <p>в) направленных в Республику Дагестан, Республику Ингушетию и Чеченскую Республику в составе воинских частей, воинских формирований, подразделений, групп и органов (в том числе для выполнения задач по обустройству воинских частей и органов, дислоцированных на территориях указанных республик);</p> <p>г) участвующих в контртеррористических операциях и обеспечивающих правопорядок и общественную безопасность на административной границе с Чеченской Республикой в составе воинских частей, воинских формирований, подразделений, групп и органов по перечням, определяемым соответствующими федеральными органами исполнительной власти;</p> <p>д) проходящих службу (военную службу) в воинских частях и органах, дислоцированных на постоянной основе на территории Кабардино-Балкарской Республики, Карачаево-Черкесской Республики и Республики Северная Осетия – Алания;</p> <p>е) командированных в воинские части и органы, указанные в подпункте «д» настоящего пункта;</p> <p>ж) направленных в Кабардино-Балкарскую Республику, Карачаево-Черкесскую Республику и Республику Северная Осетия – Алания в составе воинских частей, воинских формирований, подразделений, групп и органов (в том числе для выполнения задач по обустройству воинских частей и органов, дислоцированных на территориях указанных республик);</p> <p>з) проходящих службу в органах внутренних дел Российской Федерации на федеральных контрольно-пропускных пунктах «Затеречный» и «Ищерское», дислоцированных на территории Ставропольского края;</p> <p>и) командированных органами внутренних дел Российской Федерации на федеральные контрольно-пропускные пункты «Затеречный» и «Ищерское», дислоцированные на территории Ставропольского края</p>		

1	2	3	4
7	<p>Дети военнослужащих и сотрудников органов внутренних дел, Государственной противопожарной службы, уголовно-исполнительной системы, непосредственно участвовавших в борьбе с терроризмом на территории Республики Дагестан и погибших (пропавших без вести), умерших, ставших инвалидами в связи с выполнением служебных обязанностей</p>	<p>документ, в установленном порядке подтверждающий прохождение военной службы на территории Республики Дагестан; факт гибели, смерти, получения инвалидности</p>	<p>пункт 1 постановления Правительства Российской Федерации от 25 августа 1999 г. № 936 «О дополнительных мерах по социальной защите членов семей военнослужащих и сотрудников противопожарной службы, дел, Государственной противопожарной службы, уголовно-исполнительной системы, непосредственно участвовавших в борьбе с терроризмом на территории Республики Дагестан и погибших (пропавших без вести), умерших, ставших инвалидами в связи с выполнением служебных обязанностей»</p>
8	<p>Дети судей</p>	<p>справка с места работы о занимаемой должности</p>	<p>пункт 3 статьи 19 Закона Российской Федерации от 26 июня 1992 г. № 3132-1 «О статусе судей в Российской Федерации»</p>
9	<p>Дети граждан из подразделений особого риска, а также семей, потерявших кормильца из числа этих граждан</p>	<p>удостоверение инвалида или участника ликвидации последствий катастрофы на Чернобыльской АЭС; свидетельство о смерти одного из родителей, являющегося кормильцем, из числа граждан, погибших в результате катастрофы на Чернобыльской АЭС, умерших вследствие лучевой болезни и других заболеваний, возникших в связи с Чернобыльской катастрофой, а также умерших инвалидов вследствие Чернобыльской катастрофы; справка об эвакуации из зоны отчуждения или о переселении из зоны отселения</p>	<p>постановление Верховного Совета Российской Федерации от 27 декабря 1991 г. № 2123-1 «О распространении действия Закона РСФСР «О социальной защите граждан, подвергшихся воздействию радиации вследствие катастрофы на Чернобыльской АЭС» на граждан из подразделений особого риска»</p>
10	<p>Дети сотрудников войск национальной гвардии (умерших) при выполнении задач в специальной военной операции либо позднее указанного периода, но вследствие увечья (ранения, травмы, контузии) или заболевания, полученных при выполнении задач в ходе проведения специальной военной операции, в том числе усыновленным (удочеренным) или находящимся под опекой или попечительством в семье, включая приемную семью либо в случаях, предусмотренных законами субъектов Российской Федерации, патронатную семью</p>	<p>документ, в установленном порядке подтверждающий факт участия в специальной военной операции; факт гибели, смерти</p>	<p>статья 28.1 Федерального закона от 03 июля 2016 г. № 226-ФЗ «О войсках национальной гвардии Российской Федерации»</p>

1	2	3	4
11	<p>Детям военнослужащих и детям граждан, пребывавших в добровольческих формированиях, погибших (умерших) при выполнении задач в специальной военной операции либо позднее указанного периода, но вследствие увечья (ранения, травмы, контузии) или заболевания, полученных при выполнении задач в ходе проведения специальной военной операции, в том числе усыновленным (удочеренным) или находящимся под опекой или попечительством в семье, включая приемную семью либо в случаях, предусмотренных законами субъектов Российской Федерации, патронатную семью</p>	<p>документ, в установленном порядке подтверждающий факт участия в специальной военной операции; факт гибели, смерти</p>	<p>пункт 8 статьи 24 Федерального закона от 27 мая 1998 г. № 76-ФЗ «О статусе военнослужащих»</p>
12	<p>Дети из семей, находящихся в социально опасном положении и состоящих на учете в комиссии по делам несовершеннолетних и защите их прав</p>	<p>постановление комиссии по делам несовершеннолетних и защите их прав</p>	<p>Федеральные законы от 06 октября 2003 г. № 131-ФЗ «Об общих принципах организации местного самоуправления в Российской Федерации», от 29 декабря 2012 г. № 273-ФЗ «Об образовании в Российской Федерации», Закон Пермского края от 07 июля 2014 г. № 352-ПК «О системе профилактики детского и семейного неблагополучия в Пермском крае»</p>
Первоочередное право			
1	<p>Дети военнослужащих по месту жительства их семей</p>	<p>справка из воинской части или из военного комиссариата по месту жительства семьи</p>	<p>пункт 6 статьи 19 Федерального закона от 27 мая 1998 г. № 76-ФЗ «О статусе военнослужащих»</p>
2	<p>Дети граждан, уволенных с военной службы при достижении ими предельного возраста пребывания на военной службе, состоянию здоровья или в связи с организационно-штатными мероприятиями</p>	<p>приказ или справка установленной формы из воинской части или военного комиссариата с указанием причины увольнения</p>	<p>пункт 6 статьи 19 Федерального закона от 27 мая 1998 г. № 76-ФЗ «О статусе военнослужащих», письмо Министерства образования и науки Российской Федерации от 08 августа 2013 г. № 08-1063 «О рекомендациях по порядку комплектования дошкольных образовательных учреждений»</p>
3	<p>Дети из многодетных семей</p>	<p>действующее удостоверение многодетной семьи</p>	<p>пункты 1, 2 Указа Президента Российской Федерации от 23 января 2024 г. № 63 «О мерах по социальной поддержке многодетных семей»; Закон Пермской области от 09 сентября 1996 г. № 533-83 ПК «О социальных гарантиях и мерах социальной поддержки семьи, материнства, отцовства и детства в Пермском крае»; постановление Правительства Пермского края от 20 июня 2017 г. № 508-п «Об утверждении Порядка выдачи удостоверения многодетной семьи Пермского края»</p>

1	2	3	4
4	Дети-инвалиды и дети, один из родителей которых является инвалидом	справка бюро медико-социальной экспертизы об установлении инвалидности	пункт 1 Указа Президента Российской Федерации от 02 октября 1992 г. № 1157 «О дополнительных мерах государственной поддержки инвалидов»
5	<p>Дети сотрудников полиции, проживающих на территории города Перми;</p> <p>дети сотрудников полиции, погибших (умерших) вследствие увечья или иного повреждения здоровья, полученных в связи с выполнением служебных обязанностей, умерших вследствие заболевания, полученного в период прохождения службы в полиции;</p> <p>дети гражданина Российской Федерации, уволенного со службы в полиции вследствие увечья или иного повреждения здоровья, полученных в связи с выполнением служебных обязанностей и исключивших возможность дальнейшего прохождения службы в полиции;</p> <p>дети гражданина Российской Федерации, умершего в течение одного года после увольнения со службы в полиции вследствие увечья или иного повреждения здоровья, полученных в связи с выполнением служебных обязанностей, либо вследствие заболевания, полученного в период прохождения службы в полиции, исключивших возможность дальнейшего прохождения службы в полиции;</p> <p>дети сотрудника полиции, гражданина Российской Федерации, находящиеся (находившиеся) на иждивении сотрудника полиции</p>	<p>справка с места работы о занимаемой должности, документ, в установленном порядке подтверждающий:</p> <p>факт гибели (смерти) сотрудника полиции в связи с осуществлением служебной деятельности;</p> <p>факт увольнения со службы в полиции вследствие увечья или иного повреждения здоровья, полученных в связи с выполнением служебных обязанностей и исключивших возможность дальнейшего прохождения службы в полиции;</p> <p>факт смерти гражданина Российской Федерации до истечения одного года после увольнения со службы вследствие увечья или иного повреждения здоровья, полученных в связи с выполнением служебных обязанностей, либо вследствие заболевания, полученного в период прохождения службы в полиции, исключивших возможность дальнейшего прохождения службы в полиции;</p> <p>факт нахождения детей на иждивении сотрудника полиции, гражданина Российской Федерации</p>	<p>пункт 6 статьи 46 Федерального закона от 07 февраля 2011 г. № 3-ФЗ «О полиции»</p>

1			4
6	<p>Дети сотрудников, имеющих специальные звания и проходящих службу в учреждениях и органах уголовно-исполнительной системы, сотрудников органов принудительного исполнения Российской Федерации, Федеральной противопожарной службы Государственной противопожарной службы, таможенных органах Российской Федерации (далее – сотрудники), проживающие на территории города Перми;</p> <p>дети, находящиеся (находившиеся) на иждивении сотрудника, гражданина Российской Федерации;</p> <p>дети сотрудника, погибшего (умершего) вследствие увечья или иного повреждения здоровья, полученных в связи с выполнением служебных обязанностей, умершего вследствие заболевания, полученного в период прохождения службы в учреждениях и органах; дети гражданина Российской Федерации, уволенного со службы в учреждениях и органах вследствие увечья или иного повреждения здоровья, полученных в связи с выполнением служебных обязанностей и исключивших возможность дальнейшего прохождения службы в учреждениях и органах;</p> <p>дети гражданина Российской Федерации, умершего в течение одного года после увольнения со службы в учреждениях и органах вследствие увечья или иного повреждения здоровья, полученных в связи с выполнением служебных обязанностей, либо вследствие заболевания, полученного в период прохождения службы в учреждениях и органах, исключивших возможность дальнейшего прохождения службы в учреждениях и органах</p>	<p>справка с места работы о занимаемой должности; документ, в установленном порядке подтверждающий:</p> <p>факт гибели (смерти) сотрудника вследствие увечья или иного повреждения здоровья, полученных в связи с выполнением служебных обязанностей, факт смерти сотрудника вследствие заболевания, полученного в период прохождения службы в учреждениях и органах, факт увольнения гражданина Российской Федерации со службы в учреждениях и органах вследствие увечья или иного повреждения здоровья, полученных в связи с выполнением служебных обязанностей, исключивших возможность дальнейшего прохождения службы в учреждениях и органах; факт смерти гражданина Российской Федерации до истечения одного года после увольнения со службы в учреждениях и органах вследствие увечья или иного повреждения здоровья, полученных в связи с выполнением служебных обязанностей, либо вследствие заболевания, полученного в период прохождения службы в учреждениях и органах, исключивших возможность дальнейшего прохождения службы в учреждениях и органах; факт нахождения детей на иждивении сотрудника, гражданина Российской Федерации</p>	<p>пункт 14 статьи 3 Федерального закона от 30 декабря 2012 г. № 283-ФЗ «О социальных гарантиях сотрудникам некоторых федеральных органов исполнительной власти и внесении изменений в отдельные законодательные акты Российской Федерации»</p>

1	2	3	4
	Преимущественное право		
1	<p>Дети, чьи полнородные и неполнородные братья и (или) сестры являются воспитанниками МОУ, выбранного родителями (законными представителями)</p>	<p>документ, удостоверяющий личность одного из родителей (законных представителей), либо документ, удостоверяющий личность иностранного гражданина, лица без гражданства в Российской Федерации в соответствии со статьей 10 Федерального закона от 25 июля 2002 г. № 115-ФЗ «О правовом положении иностранных граждан в Российской Федерации»; оригиналы свидетельств о рождении детей или документ, подтверждающий родство заявителя с детьми</p>	<p>пункт 2 статьи 54 Семейного кодекса Российской Федерации; часть 3.1 статьи 67 Федерального закона от 29 декабря 2012 г. № 273-ФЗ «Об образовании в Российской Федерации»</p>

Приложение 3
к постановлению администрации
города Перми
от 28.05.2024 № 405

УВЕДОМЛЕНИЕ
об отказе в приеме документов

Уважаемый(-ая) _____,
(Ф.И.О. заявителя)

уведомляем Вас, что в приеме документов Вам отказано по причине:

представление неполной информации (пакет документов от заявителя), необходимой для предоставления муниципальной услуги согласно пункту 2.6.1 Административного регламента предоставления департаментом образования администрации города Перми муниципальной услуги «Постановка на учет и направление детей в муниципальные образовательные учреждения, реализующие образовательные программы дошкольного образования», утвержденного постановлением администрации города Перми от 04 марта 2022 г. № 143;

представленные документы, необходимые для предоставления муниципальной услуги, имеют подчистки и исправления текста, исполнены карандашом, не заверены в порядке, установленном законодательством Российской Федерации;

представленные документы содержат повреждения, наличие которых не позволяет в полном объеме использовать информацию и сведения, содержащиеся в документах для предоставления муниципальной услуги.

Специалист МФЦ (РОО) _____

Приложение 4
к постановлению администрации
города Перми
от 28.05.2024 № 405

УВЕДОМЛЕНИЕ

Уведомляем Вас о том, что ребенок _____

(Ф.И.О., дата рождения ребенка)

поставлен на учет для направления в муниципальное образовательное учреждение, реализующее образовательные программы дошкольного образования.

от «__» _____ 20__ г.
(дата регистрации)

Регистрационный номер/
индивидуальный номер в информационной системе _____.

Специалист МФЦ (РОО) _____

Приложение 5
к постановлению администрации
города Перми
от 28.05.2024 № 405

УВЕДОМЛЕНИЕ
об отказе в предоставлении муниципальной услуги в части
промежуточного результата – постановки на учет

Уважаемый(-ая) _____,
(Ф.И.О. заявителя)

уведомляем Вас, что в предоставлении муниципальной услуги в части промежуточного результата – постановки на учет Вам отказано по причине:

представление недостоверной информации согласно пунктам 2.6.1-2.6.2 Административного регламента предоставления департаментом образования администрации города Перми муниципальной услуги «Постановка на учет и направление детей в муниципальные образовательные учреждения, реализующие образовательные программы дошкольного образования», утвержденного постановлением администрации города Перми от 04 марта 2022 г. № 143, в том числе если ребенок уже зарегистрирован в информационной системе или посещает МОУ;

представленные документы или сведения, необходимые для предоставления муниципальной услуги, утратили силу;

неполное (некорректное) заполнение полей в форме заявления, в том числе неполное (некорректное) заполнение обязательных полей в случае подачи заявления посредством Единого портала;

предоставление неполной информации, в том числе неполного пакета документов при подаче заявления в электронном виде;

заявитель не относится к кругу лиц, имеющих право на предоставление муниципальной услуги.

Специалист МФЦ (РОО) _____.



АДМИНИСТРАЦИЯ ГОРОДА ПЕРМИ ПОСТАНОВЛЕНИЕ

28.05.2024

№ 406

О внесении изменений в муниципальную программу «Безопасный город», утвержденную постановлением администрации города Перми от 20.10.2021 № 921

В соответствии со статьей 179 Бюджетного кодекса Российской Федерации, Федеральным законом от 06 октября 2003 г. № 131-ФЗ «Об общих принципах организации местного самоуправления в Российской Федерации», постановлением администрации города Перми от 25 сентября 2013 г. № 781 «Об утверждении Порядка принятия решений о разработке муниципальных программ, их формирования и реализации» администрация города Перми ПОСТАНОВЛЯЕТ:

1. Утвердить прилагаемые изменения в муниципальную программу «Безопасный город», утвержденную постановлением администрации города Перми от 20 октября 2021 г. № 921 (в ред. от 22.12.2021 № 1182, от 03.02.2022 № 63, от 05.04.2022 № 249, от 26.05.2022 № 407, от 10.06.2022 № 470, от 13.07.2022 № 598, от 20.09.2022 № 825, от 18.10.2022 № 973, от 25.10.2022 № 1074, от 25.11.2022 № 1195, от 07.12.2022 № 1249, от 26.12.2022 № 1365, от 01.02.2023 № 66, от 15.02.2023 № 106, от 20.03.2023 № 215, от 17.04.2023 № 308, от 24.05.2023 № 415, от 09.06.2023 № 473, от 28.07.2023 № 650, от 10.10.2023 № 956, от 18.10.2023 № 1071, от 18.10.2023 № 1115, от 17.11.2023 № 1268, от 11.12.2023 № 1395, от 25.12.2023 № 1458, от 26.12.2023 № 1479, от 02.02.2024 № 69, от 22.03.2024 № 219).

2. Настоящее постановление вступает в силу со дня официального обнародования посредством официального опубликования в печатном средстве массовой информации «Официальный бюллетень органов местного самоуправления муниципального образования город Пермь».

3. Управлению по общим вопросам администрации города Перми обеспечить обнародование настоящего постановления посредством официального опубликования в печатном средстве массовой информации «Официальный бюллетень органов местного самоуправления муниципального образования город Пермь».

4. Информационно-аналитическому управлению администрации города Перми обеспечить обнародование настоящего постановления посредством официального опубликования в сетевом издании «Официальный сайт муниципального образования город Пермь www.gorodperm.ru».

5. Контроль за исполнением настоящего постановления возложить на заместителя главы администрации города Перми Турова А.М.

УТВЕРЖДЕНЫ
 постановлением администрации
 города Перми
 от 28.05.2024 № 406

**ИЗМЕНЕНИЯ
 в муниципальную программу «Безопасный город», утвержденную постановлением администрации города Перми от 20 октября 2021 г. № 921**

1. В разделе «Паспорт муниципальной программы «Безопасный город» строку 9 изложить в следующей редакции:

9	2022 год план	2023 год план	2024 год план	2025 год план	2026 год план
Объемы и источники финансирования программы (подпрограммы)					
программа, всего (тыс. руб.), в том числе	224 139,46644	242 144,65187	371 545,105	401 645,200	254 241,800
бюджет города Перми	222 020,94256	234 208,56437	361 763,473	400 197,300	252 793,900
бюджет города Перми (неиспользованные ассигнования отчетного года)	397,92032	6 506,68750	8 333,73200	0,0	0,0
бюджет Пермского края	1 720,60356	1 429,400	1 447,900	1 447,900	1 447,900
подпрограмма 1.1, всего (тыс. руб.), в том числе	14 926,500	15 482,300	15 500,800	15 500,800	15 500,800
бюджет города Перми	13 484,500	14 052,900	14 052,900	14 052,900	14 052,900
бюджет Пермского края	1 442,000	1 429,400	1 447,900	1 447,900	1 447,900
подпрограмма 1.2, всего (тыс. руб.), в том числе	201 225,59544	206 695,93370	314 337,367	366 411,700	214 442,800
бюджет города Перми	200 549,07156	200 218,64920	314 337,367	366 411,700	214 442,800
бюджет города Перми (неиспользованные ассигнования отчетного года)	397,92032	6 477,28450	0,0	0,0	0,0
бюджет Пермского края	278,60356	0,0	0,0	0,0	0,0
подпрограмма 1.3, всего (тыс. руб.), в том числе	7 987,37100	19 966,41817	41 706,938	19 732,700	24 298,200
бюджет города Перми	7 987,37100	19 937,01517	33 373,206	19 732,700	24 298,200
бюджет города Перми (неиспользованные ассигнования отчетного года)	0,0	29,40300	8 333,73200	0,0	0,0

2. В разделе «Система программных мероприятий подпрограммы 1.2 «Предупреждение и ликвидация чрезвычайных ситуаций природного и техногенного характера, совершенствование гражданской обороны на территории города Перми» муниципальной программы «Безопасный город»:

2.1. в графе 13 строки 1.2.2.1.1 цифры «87 442,996» заменить цифрами «91 952,667»;

2.2. в графе 5 строки «Итого по мероприятию 1.2.2.1.1, в том числе по источникам финансирования» цифры «87 442,996» заменить цифрами «91 952,667»;

2.3. строку «Итого по основному мероприятию 1.2.2.1, в том числе по источникам финансирования» изложить в следующей редакции:

Итого по основному мероприятию 1.2.2.1, в том числе по источникам финансирования	итого	89 563, 45256	94 956,402 767	100 671, 767	98 523,800
	бюджет города Перми	89 284,849	94 956,402	100 671, 767	98 523,800
	бюджет Пермского края	278,60356	0,0	0,0	0,0

2.4. строки «Итого по основному мероприятию 1.2.2.2, в том числе по источникам финансирования», «Итого по задаче 1.2.2, в том числе по источникам финансирования», «Всего по подпрограмме 1.2, в том числе по источникам финансирования» изложить в следующей редакции:

Итого по основному мероприятию 1.2.2.2, в том числе по источникам финансирования	итого	16 877,62032	6 477,28450	57 683,900	151 968,900	0,0
	бюджет города Перми	16 479,700	0,0	57 683,900	151 968,900	0,0
Итого по задаче 1.2.2, в том числе по источникам финансирования	бюджет города Перми (неиспользованные ассигнования отчетного года)	397,92032	6 477,28450	0,0	0,0	0,0
	итого	106 441,07288	101 433,68650	158 355,667	250 492,700	98 523,800
Всего по подпрограмме 1.2, в том числе по источникам финансирования	бюджет города Перми	105 764,549	94 956,402	158 355,667	250 492,700	98 523,800
	бюджет города Перми (неиспользованные ассигнования отчетного года)	397,92032	6 477,28450	0,0	0,0	0,0
Итого по подпрограмме 1.2, в том числе по источникам финансирования	бюджет Пермского края	278,60356	0,0	0,0	0,0	0,0
	всего	201 225,596	206 695,93370	314 337,367	366 411,700	214 442,800
Итого по подпрограмме 1.2, в том числе по источникам финансирования	бюджет города Перми	200 549,072	200 218,64920	314 337,367	366 411,700	214 442,800
	бюджет города Перми (неиспользованные ассигнования отчетного года)	397,92032	6 477,28450	0,0	0,0	0,0
бюджет Пермского края	278,60356	0,0	0,0	0,0	0,0	0,0

3. В разделе «Система программных мероприятий подпрограммы 1.3 «Обеспечение первичных мер пожарной безопасности, отнесенных к полномочиям органов местного самоуправления» муниципальной программы «Безопасный город»:

3.1. строку 1.3.1.1.3.1 изложить в следующей редакции:

1.3.1.1.3.1	количество обследованных бесхозяйных источников противопожарного водоснабжения (пожарных водоемов, резервуаров, емкостей)	ед.	-	-	3	-	-	АМР	бюджет города Перми	0,0	0,0	458,397	0,0	0,0
		ед.	-	-	4	-	-	АКР	бюджет города Перми	0,0	0,0	158,569	0,0	0,0
	итого по ПНР	ед.	-	-	7	-	-		бюджет города Перми	0,0	0,0	616,966	0,0	0,0

3.2. строку 1.3.1.1.3.3 изложить в следующей редакции:

1.3.1.1.3.3	количество бесхозных источников противопожарного водоснабжения (пожарных водоемов, резервуаров, емкостей), находящихся на содержании	ед.	2	1	-	-	-	-	АДР, МКУ «Благоустройство ДР»	бюджет города Перми	43,700	2,163	0,0	0,0	0,0
		ед.	5	5	-	-	-	-	АКР, МКУ «Благоустройство КР»	бюджет города Перми	141,593	162,108	0,0	0,0	0,0
		ед.	8	8	-	-	-	-	АМР, МКУ «Благоустройство МР»	бюджет города Перми	41,200	63,900	0,0	0,0	0,0
		ед.	-	-	1	1	1	1	АДР	бюджет города Перми	0,0	0,0	35,650	58,200	18,400
		ед.	-	-	4	5	5	5	АКР	бюджет города Перми	0,0	0,0	198,748	484,600	243,900
		ед.	-	-	8	8	8	8	АМР	бюджет города Перми	0,0	0,0	283,010	319,800	63,900
		ед.	15	14	13	14	14	14		бюджет города Перми	226,493	228,171	517,408	862,600	326,200
итого по ПНР															

3.3. строку 1.3.1.1.3.5-1.3.1.1.3.7 изложить в следующей редакции:

1.3.1.1.3.5	количество обледованных муниципальных источников противопожарного водоснабжения (пожарных водоемов, резервуаров, емкостей)	ед.	3	3	-	-	-	-	АМР, МКУ «Благоустройство МР»	бюджет города Перми	492,900	480,000	0,0	0,0	0,0
		ед.	-	10	-	-	-	-	АКР, МКУ «Благоустройство КР»	бюджет города Перми	0,0	1 353,940	0,0	0,0	0,0
		ед.	-	-	3	10	10	10	АКР	бюджет города Перми	0,0	0,0	790,000	1 686,700	0,0
итого по ПНР		ед.	3	13	3	10	-	-		бюджет города Перми	492,900	1 835,333	790,000	1 686,700	0,0
1.3.1.1.3.6	количество отремонтированных муниципальных источников противопожарного водоснабжения (пожарных водоемов, резервуаров, емкостей)	ед.	-	1	-	-	-	-	АМР, МКУ «Благоустройство МР»	бюджет города Перми	0,0	274,695	0,0	0,0	0,0
		ед.	-	-	1	-	-	-	АКР	бюджет города Перми	0,0	0,0	559,138	0,0	0,0
итого по ПНР		ед.	-	1	1	-	-	-		бюджет города Перми	0,0	274,695	559,138	0,0	0,0

1.3.1.1.3.7	количество муниципально-пальных источников противопожарного водоснабжения (пожарных водоемов, резервуаров, емкостей), находящихся на содержании	ед.	13	14	-	-	-	-	-	бюджет города Перми	355,000	99,65426	0,0	0,0	0,0	
		ед.	3	4	-	-	-	-	-	-	бюджет города Перми	64,600	152,511	0,0	0,0	0,0
		ед.	10	10	-	-	-	-	-	-	бюджет города Перми	349,056	365,928	0,0	0,0	0,0
		ед.	4	4	-	-	-	-	-	-	бюджет города Перми	240,700	233,400	0,0	0,0	0,0
		ед.	12	13	-	-	-	-	-	-	бюджет города Перми	66,400	89,000	0,0	0,0	0,0
		ед.	22	22	-	-	-	-	-	-	бюджет города Перми	596,200	436,311	0,0	0,0	0,0
		ед.	2	2	-	-	-	-	-	-	бюджет города Перми	71,700	100,173	0,0	0,0	0,0
		ед.	3	3	-	-	-	-	-	-	бюджет города Перми	58,800	115,592	0,0	0,0	0,0
		ед.	-	-	14	14	14	14	14	14	бюджет города Перми	0,0	0,0	504,150	725,300	339,600
		ед.	-	-	-	4	4	4	4	4	бюджет города Перми	0,0	0,0	178,100	185,100	109,900
		ед.	-	-	-	11	11	11	11	11	бюджет города Перми	0,0	0,0	516,352	1 131,000	525,800
		ед.	-	-	-	4	4	4	4	4	бюджет города Перми	0,0	0,0	439,800	457,400	240,700
		ед.	-	-	-	13	14	14	15	15	бюджет города Перми	0,0	0,0	325,871	376,200	95,700
		ед.	-	-	22	22	22	23	23	23	бюджет города Перми	0,0	0,0	591,604	1 305,100	623,300
		ед.	-	-	-	2	2	3	3	3	бюджет города Перми	0,0	0,0	273,100	284,400	141,300
ед.	-	-	-	3	3	3	3	3	бюджет города Перми	0,0	0,0	177,700	177,100	58,800		
итого по ПНР		ед.	69	72	73	74	77	77	бюджет города Перми	1 802,456	1 592,56926	3 006,677	4 641,600	2 135,100		

3.4. строку 1.3.1.1.3.9 изложить в следующей редакции:

1.3.1.1.3.9	ед.	11	11	-	-	-	АКР, МКУ «Благоустройство КР»	бюджет города Перми	98,472	115,488	0,0	0,0	0,0
	ед.	12	12	-	-	-	АМР, МКУ «Благоустройство МР»	бюджет города Перми	35,577	119,000	0,0	0,0	0,0
	ед.	2	2	-	-	-	АПНЛ, МКУ «Благоустройство ПНЛ»	бюджет города Перми	44,781	46,208	0,0	0,0	0,0
	ед.	3	4	-	-	-	АИР, МКУ «Благоустройство ИР»	бюджет города Перми	24,936	48,318	0,0	0,0	0,0
	ед.	8	8	-	-	-	АДР, МКУ «Благоустройство ДР»	бюджет города Перми	49,974	48,028	0,0	0,0	0,0
	ед.	3	3	-	-	-	АСР, МКУ «Благоустройство СР»	бюджет города Перми	106,047	107,102	0,0	0,0	0,0
	ед.	15	15	-	-	-	АОР, МКУ «Благоустройство ОР»	бюджет города Перми	255,516	275,990	0,0	0,0	0,0
	ед.	-	-	11	11	11	АКР	бюджет города Перми	0,0	0,0	117,000	117,000	117,000
	ед.	-	-	13	12	12	АМР	бюджет города Перми	0,0	0,0	164,631	143,200	143,200
	ед.	-	-	2	2	2	АПНЛ	бюджет города Перми	0,0	0,0	54,380	53,700	53,700
	ед.	-	-	4	4	4	АИР	бюджет города Перми	0,0	0,0	220,986	32,100	32,100
	ед.	-	-	8	8	8	АДР	бюджет города Перми	0,0	0,0	60,400	60,400	60,400
	ед.	-	-	3	3	3	АСР	бюджет города Перми	0,0	0,0	105,100	105,100	105,100
	ед.	-	-	15	15	15	АОР	бюджет города Перми	0,0	0,0	301,800	301,800	301,800
	ед.	54	55	56	55	55		бюджет города Перми	615,303	761,646	1024,297	813,300	813,300
							итого по ПНР						300

3.5. в графе 5 строки «Итого по мероприятию 1.3.1.1.3, в том числе по источникам финансирования» цифры «7476,690» заменить цифрами «6602,506»;

3.6. строки «Итого по основному мероприятию 1.3.1.1, в том числе по источникам финансирования», «Итого по задаче 1.3.1, в том числе по источникам финансирования» изложить в следующей редакции:

Итого по основному мероприятию 1.3.1.1, в том числе по источникам финансирования	итого	5 075,625	6 887,97226	8 375,906	10 496,800	5 767,200
----------------------------------------------------------------------------------	-------	-----------	-------------	-----------	------------	-----------

Итого по задаче 1.3.1, в том числе по источникам финансирования	бюджет города Перми	5 075,625	6 879,56926	8 375,906	10 496,800	5 767,200
	бюджет города Перми (неиспользованные ассигнования отчетного года)	0,0	8,403	0,0	0,0	0,0
	итого	5 075,625	6 887,97226	8 375,906	10 496,800	5 767,200
	бюджет города Перми	5 075,625	6 879,56926	8 375,906	10 496,800	5 767,200
Итого по задаче 1.3.2, в том числе по источникам финансирования	бюджет города Перми (неиспользованные ассигнования отчетного года)	0,0	8,403	0,0	0,0	0,0
	итого	7 987,371	13 078,44591	33 331,032	9 235,900	18 531,000
Итого по задаче 1.3.2, в том числе по источникам финансирования	бюджет города Перми	7 987,371	13 057,44591	24 997,300	9 235,900	18 531,000
	бюджет города Перми (неиспользованные ассигнования отчетного года)	0,0	21,000	8 333,732	0,0	0,0
Итого по задаче 1.3.2, в том числе по источникам финансирования	итого	7 987,371	13 078,44591	33 331,032	9 235,900	18 531,000
	бюджет города Перми	7 987,371	13 057,44591	24 997,300	9 235,900	18 531,000
Всего по подпрограмме 1.3, в том числе по источникам финансирования	итого	13 062,996	19 966,41817	41 706,938	19 732,700	24 298,200
	бюджет города Перми	13 062,996	19 937,01517	33 373,206	19 732,700	24 298,200
Итого по задаче 1.3.2, в том числе по источникам финансирования	бюджет города Перми (неиспользованные ассигнования отчетного года)	0,0	29,403	8 333,732	0,0	0,0
	итого	13 062,996	19 966,41817	41 706,938	19 732,700	24 298,200
Итого по задаче 1.3.2, в том числе по источникам финансирования	бюджет города Перми	13 062,996	19 937,01517	33 373,206	19 732,700	24 298,200
	бюджет города Перми (неиспользованные ассигнования отчетного года)	0,0	29,403	8 333,732	0,0	0,0

3.7. строки «Итого по основному мероприятию 1.3.2.1, в том числе по источникам финансирования», «Итого по задаче 1.3.2, в том числе по источникам финансирования», «Всего по подпрограмме 1.3, в том числе по источникам финансирования» изложить в следующей редакции:

Итого по основному мероприятию 1.3.2.1, в том числе по источникам финансирования	итого	7 987,371	13 078,44591	33 331,032	9 235,900	18 531,000
	бюджет города Перми	7 987,371	13 057,44591	24 997,300	9 235,900	18 531,000
Итого по задаче 1.3.2, в том числе по источникам финансирования	бюджет города Перми (неиспользованные ассигнования отчетного года)	0,0	21,000	8 333,732	0,0	0,0
	итого	7 987,371	13 078,44591	33 331,032	9 235,900	18 531,000
Итого по задаче 1.3.2, в том числе по источникам финансирования	бюджет города Перми	7 987,371	13 057,44591	24 997,300	9 235,900	18 531,000
	бюджет города Перми (неиспользованные ассигнования отчетного года)	0,0	21,000	8 333,732	0,0	0,0
Всего по подпрограмме 1.3, в том числе по источникам финансирования	итого	13 062,996	19 966,41817	41 706,938	19 732,700	24 298,200
	бюджет города Перми	13 062,996	19 937,01517	33 373,206	19 732,700	24 298,200
Итого по задаче 1.3.2, в том числе по источникам финансирования	бюджет города Перми (неиспользованные ассигнования отчетного года)	0,0	29,403	8 333,732	0,0	0,0
	итого	13 062,996	19 966,41817	41 706,938	19 732,700	24 298,200
Итого по задаче 1.3.2, в том числе по источникам финансирования	бюджет города Перми	13 062,996	19 937,01517	33 373,206	19 732,700	24 298,200
	бюджет города Перми (неиспользованные ассигнования отчетного года)	0,0	29,403	8 333,732	0,0	0,0

4. В приложении 2:

4.1. строки 1.2.2.1.1.1, «Итого по мероприятию 1.2.2.1.1, в том числе по источникам финансирования» изложить в следующей редакции:

1.2.2.1.1.1	Организация деятельности аварийно-спасательной службы	МКУ «ПГСС»	01.01.2024	31.12.2024	количество объектов размещения подразделений МКУ «ПГСС»	ед.	3	бюджет города Перми	91 952,667
-------------	-------------------------------------------------------	------------	------------	------------	---------------------------------------------------------	-----	---	---------------------	------------

Итого по мероприятию 1.2.2.1.1, в том числе по источникам финансирования		бюджет города Перми		91 952,667					
Итого по основному мероприятию 1.2.2.1, в том числе по источникам финансирования		бюджет города Перми		100 671,767					
4.2. строку «Итого по основному мероприятию 1.2.2.1, в том числе по источникам финансирования» изложить в следующей редакции:									
4.3. строки «Итого по задаче 1.2.2, в том числе по источникам финансирования», «Итого по подпрограмме 1.2, в том числе по источникам финансирования» изложить в следующей редакции:									
Итого по задаче 1.2.2, в том числе по источникам финансирования		бюджет города Перми		158 355,667					
Всего по подпрограмме 1.2, в том числе по источникам финансирования		бюджет города Перми		314 337,367					
5. В приложении 3:									
5.1. строки 1.3.1.1.3.3-1.3.1.1.3.6 изложить в следующей редакции:									
1.3.1.1.3.3	Проведение подготовки к обследованию, обследованию, подготовка проектно-сметной документации на ремонт бесхозяйных источников противопожарного водоснабжения (пожарных водоемов, резервуаров, емкостей)	АМР	01.04.2024	01.08.2024	количество обследованных бесхозяйных источников противопожарного водоснабжения (пожарных водоемов, резервуаров, емкостей)	ед.	3	бюджет города Перми	458,397
1.3.1.1.3.4	Содержание и текущий ремонт бесхозяйных источников противопожарного водоснабжения (пожарных водоемов, резервуаров, емкостей)	АДР	01.01.2024	31.12.2024	количество актов выполненных работ	ед.	1	бюджет города Перми	35,650
1.3.1.1.3.5	Содержание и текущий ремонт бесхозяйных источников противопожарного водоснабжения (пожарных водоемов, резервуаров, емкостей)	АКР	01.01.2024	31.12.2024	количество объектов на содержании	ед.	4	бюджет города Перми	198,748
1.3.1.1.3.6	Содержание и текущий ремонт бесхозяйных источников противопожарного водоснабжения (пожарных водоемов, резервуаров, емкостей)	АМР	01.01.2024	31.12.2024	количество объектов на содержании	ед.	8	бюджет города Перми	283,010

5.2. строки 1.3.1.1.3.10, 1.3.1.1.3.11 изложить в следующей редакции:

1.3.1.1.3.10	Проведение подготовки к обследованию, обследования, подготовка проектно-сметной документации на ремонт муниципальных источников противопожарного водоснабжения (пожарных водоемов, резервуаров, емкостей)	АКР	02.06.2024	01.09.2024	количество обследованных муниципальных источников противопожарного водоснабжения (пожарных водоемов, резервуаров, емкостей)	ед.	3	бюджет города Перми	790,000
1.3.1.1.3.11	Содержание и текущий ремонт муниципальных источников противопожарного водоснабжения (пожарных водоемов, резервуаров, емкостей)	АДР	01.01.2024	31.12.2024	количество объектов на содержании	ед.	14	бюджет города Перми	504,150

5.3. строку 1.3.1.1.3.13 изложить в следующей редакции:

1.3.1.1.3.13	Содержание и текущий ремонт муниципальных источников противопожарного водоснабжения (пожарных водоемов, резервуаров, емкостей)	АКР	01.01.2024	31.12.2024	количество объектов на содержании	ед.	11	бюджет города Перми	516,352
--------------	--------------------------------------------------------------------------------------------------------------------------------	-----	------------	------------	-----------------------------------	-----	----	---------------------	---------

5.4. строку 1.3.1.1.3.15 изложить в следующей редакции:

1.3.1.1.3.15	Содержание и текущий ремонт муниципальных источников противопожарного водоснабжения (пожарных водоемов, резервуаров, емкостей)	АМР	01.01.2024	31.12.2024	количество объектов на содержании	ед.	13	бюджет города Перми	325,871
--------------	--------------------------------------------------------------------------------------------------------------------------------	-----	------------	------------	-----------------------------------	-----	----	---------------------	---------

5.5. строку 1.3.1.1.3.27 изложить в следующей редакции:

1.3.1.1.3.27	Оплата налога на имущество по источникам противопожарного водоснабжения (пожарные водоемы, резервуары)	АМР	01.01.2024	31.12.2024	количество источников противопожарного водоснабжения (пожарных водоемов, резервуаров), за которые оплачен налог на имущество	ед.	13	бюджет города Перми	164,631
--------------	--------------------------------------------------------------------------------------------------------	-----	------------	------------	------------------------------------------------------------------------------------------------------------------------------	-----	----	---------------------	---------

5.6. строку 1.3.1.1.3.35 изложить в следующей редакции:

1.3.1.1.3.35	Проведение работ по технической инвентаризации и паспортизации бесхозяйных источников противопожарного водоснабжения (пожарных водоемов, резервуаров, емкостей)	АКР	01.05.2024	16.09.2024	количество инвентаризованных и паспортизованных бесхозяйных источников противопожарного водоснабжения (пожарных водоемов, резервуаров, емкостей)	ед.	4	бюджет города Перми	158,569

5.7. после строки 1.3.1.1.3.35 дополнить строкой 1.3.1.1.3.36 следующего содержания:

1.3.1.1.3.36	Капитальный ремонт муниципальных источников противопожарного водоснабжения (пожарных водоемов, резервуаров, емкостей)	АКР	01.01.2024	31.12.2024	количество отремонтированных муниципальных источников противопожарного водоснабжения (пожарных водоемов, резервуаров, емкостей)	ед.	1	бюджет города Перми	559,138
--------------	-----------------------------------------------------------------------------------------------------------------------	-----	------------	------------	---------------------------------------------------------------------------------------------------------------------------------	-----	---	------------------------	---------

5.8. строку «Итого по мероприятию 1.3.1.1.3, в том числе по источникам финансирования» изложить в следующей редакции:

Итого по мероприятию 1.3.1.1.3, в том числе по источникам финансирования	бюджет города Перми	6 602,506
--------------------------------------------------------------------------	------------------------	-----------

5.9. строки «Итого по основному мероприятию 1.3.1.1, в том числе по источникам финансирования», «Итого по задаче 1.3.1, в том числе по источникам финансирования» изложить в следующей редакции:

Итого по основному мероприятию 1.3.1.1, в том числе по источникам финансирования	бюджет города Перми	8 375,906
Итого по задаче 1.3.1, в том числе по источникам финансирования	бюджет города Перми	8 375,906

5.10. строку «Всего по подпрограмме 1.3, в том числе по источникам финансирования» изложить в следующей редакции:

Всего по подпрограмме 1.3, в том числе по источникам финансирования	итого	41 706,938
	бюджет города Перми	33 373,206
	бюджет города Перми (неиспользованные ассигнования 2023 года)	8 333,732



АДМИНИСТРАЦИЯ ГОРОДА ПЕРМИ ПОСТАНОВЛЕНИЕ

28.05.2024

№ 407

О внесении изменений в Административный регламент предоставления образовательными организациями, расположенными на территории муниципального образования город Пермь, подведомственными департаменту образования администрации города Перми, муниципальной услуги «Запись на обучение по дополнительной образовательной программе», утвержденный постановлением администрации города Перми от 28.07.2022 № 639

В соответствии с Федеральным законом от 27 июля 2010 г. № 210-ФЗ «Об организации предоставления государственных и муниципальных услуг», постановлением Правительства Российской Федерации от 01 марта 2022 г. № 277 «О направлении в личный кабинет заявителя в федеральной государственной информационной системе «Единый портал государственных и муниципальных услуг (функций)» сведений о ходе выполнения запроса о предоставлении государственной и муниципальной услуги, заявления о предоставлении услуги, указанной в части 3 статьи 1 Федерального закона «Об организации предоставления государственных и муниципальных услуг», а также результатов предоставления государственной или муниципальной услуги, результатов предоставления услуги, указанной в части 3 статьи 1 Федерального закона «Об организации предоставления государственных и муниципальных услуг», в целях актуализации нормативной правовой базы администрация города Перми ПОСТАНОВЛЯЕТ:

1. Внести в Административный регламент предоставления образовательными организациями, расположенными на территории муниципального образования город Пермь, подведомственными департаменту образования администрации города Перми, муниципальной услуги «Запись на обучение по дополнительной образовательной программе», утвержденный постановлением администрации города Перми от 28 июля 2022 г. № 639 (в ред. от 13.10.2023 № 1047), следующие изменения:

1.1. пункт 1.4 изложить в следующей редакции:

«1.4. Заявление на предоставление муниципальной услуги (далее – Заявление) подается (направляется) в образовательную организацию в электронном виде, в том числе из государственного бюджетного учреждения Пермского края «Пермский краевой многофункциональный центр предоставления государственных и муниципальных услуг» (далее – МФЦ), посредством Единого портала, а также может быть подано (направлено) в письменном виде по форме согласно приложению 1 к настоящему Административному регламенту:

через МФЦ в соответствии с заключенным Соглашением о взаимодействии;

по почте по адресу образовательной организации.

Муниципальная услуга доступна для предоставления в электронном виде на всей территории Российской Федерации.

Информация о местонахождении, справочных телефонах и графиках работы филиалов МФЦ, расположенных на территории города Перми и Пермского края, содержится на официальном сайте МФЦ: <http://mfc-perm.ru>»;

1.2. абзац третий пункта 1.13 изложить в следующей редакции:

«через Единый портал.»;

1.3. абзац второй пункта 2.4 изложить в следующей редакции:

«30 рабочих дней при необходимости проведения вступительных (приемных) испытаний.»;

1.4. абзацы шестой, седьмой пункта 2.6.1 признать утратившими силу;

1.5. в пункте 2.6.3:

1.5.1. абзац первый изложить в следующей редакции:

«2.6.3. документы, получаемые образовательной организацией в рамках межведомственного взаимодействия.»;

1.5.2. абзац четвертый изложить в следующей редакции:

«Заявитель вправе представить документы, указанные в настоящем пункте, в образовательную организацию по собственной инициативе вместе с заявлением.»;

1.6. после пункта 2.17.14 дополнить пунктом 2.17.15 следующего содержания:

«2.17.15. Заявление подано на ребенка, уже зачисленного на обучение по дополнительной общеобразовательной программе в соответствии с муниципальными правовыми актами города Перми, за исключением обучения на возмездной основе и/или в рамках сертификата персонифицированного финансирования дополнительного образования.»;

1.7. в пункте 2.19 цифры «2.17.14» заменить цифрами «2.17.15»;

1.8. пункт 2.22 изложить в следующей редакции:

«2.22. Максимальный срок ожидания в очереди при представлении документов согласно пунктам 2.7, 2.8 настоящего Административного регламента не должен превышать 15 минут.»;

1.9. пункт 2.23 изложить в следующей редакции:

«2.23. Требования к помещениям, в которых предоставляется муниципальная услуга:

вход в здание, в котором предоставляется муниципальная услуга, должен быть оборудован информационной табличкой (вывеской), содержащей наименование образовательной организации;

место для предоставления муниципальной услуги должно быть оборудовано мебелью, обеспечивающей Заявителю возможность ожидания приема (предоставления муниципальной услуги);

в помещении, в котором предоставляется муниципальная услуга, размещаются информационные стенды, имеющие карманы формата А4, заполняемые образцами заявлений о предоставлении муниципальной услуги, перечни документов, необходимых для предоставления муниципальной услуги, информация о сроках предоставления, сроках административных процедур, основаниях для отказа в предоставлении муниципальной услуги. Допускается оформление в виде тематической папки;

место для подачи Заявления в электронном виде должно быть оснащено столом, стулом, компьютером с доступом к Единому portalу, необходимыми техническими средствами для возможности оформления заявления в электронном виде, обеспечено информационными и справочными материалами, необходимыми для предоставления муниципальной услуги, канцелярскими принадлежностями;

в помещениях, в которых предоставляется муниципальная услуга, обеспечивается создание инвалидам и иным маломобильным группам населения условий доступности, установленных действующим законодательством Российской Федерации.»;

1.10. абзац пятый пункта 2.24 признать утратившим силу;

1.11. абзац первый пункта 3.1.6 изложить в следующей редакции:

«3.1.6. выдача (направление) результата предоставления муниципальной услуги Заявителю.»;

1.12. абзац шестой пункта 3.2.4 изложить в следующей редакции:

«направляет решение об отказе в приеме документов в МФЦ для выдачи Заявителю в случае, если Заявление подано через МФЦ, или направляет решение об отказе в приеме документов заказным письмом по адресу, указанному в Заявлении в случае, если Заявление подано по почте.»;

1.13. в пункте 3.2.5 слова «возврат Заявления и документов, необходимых для предоставления муниципальной услуги, Заявителю» заменить словами «выдача (направление) Заявителю решения об отказе в приеме документов.»;

1.14. в пункте 3.5.2:

1.14.1. в абзаце втором цифры «2.17.14» заменить цифрами «2.17.15»;

1.14.2. в абзаце третьем цифры «2.17.14» заменить цифрами «2.17.15»;

1.14.3. в абзаце седьмом слова «направляет Заявителю решение об отказе в предоставлении муниципальной услуги по адресу, указанному в Заявлении, в течение 2 рабочих дней со дня приемных (вступительных) испытаний» заменить словами «в течение 2 рабочих дней со дня приемных (вступительных) испытаний направляет решение об отказе в предоставлении муниципальной услуги в МФЦ для выдачи Заявителю в случае, если Заявление подано через МФЦ, или направляет решение об отказе в предоставлении муниципальной услуги заказным письмом по адресу, указанному в Заявлении в случае, если Заявление подано по почте.»;

1.15. в пункте 3.5.3:

1.15.1. в абзаце первом цифры «2.17.14» заменить цифрами «2.17.15»;

1.15.2. в абзаце втором цифры «27» заменить цифрами «14»;

1.16. в пункте 3.5.5 цифры «2.17.14» заменить цифрами «2.17.15»;

1.17. в пункте 3.5.6 слова «не более 36 рабочих дней» заменить словами «не более 21 рабочего дня»;

1.18. в пункте 3.6.2 цифры «2.17.14» заменить цифрами «2.17.15»;

1.19. абзац первый пункта 3.7 изложить в следующей редакции:

«3.7. Выдача (направление) результата предоставления муниципальной услуги Заявителю.»;

1.20. абзац третий пункта 3.7.2 изложить в следующей редакции:

«направляет решение по результатам предоставления муниципальной услуги в МФЦ для выдачи Заявителю в случае, если Заявление подано через МФЦ, или направляет решение об отказе в предоставлении муниципальной услуги заказным письмом по адресу, указанному в Заявлении, в случае, если Заявление подано по почте (в случае обращения через Единый портал решение по результатам предоставления муниципальной услуги направляется в личный кабинет Заявителя на Едином портале в виде электронного документа, подписанного усиленной квалифицированной подписью должностного лица образовательной организации, уполномоченного на принятие решений по предоставлению муниципальной услуги).»;

1.21. пункт 3.7.3 изложить в следующей редакции:

«3.7.3. результатом административной процедуры является выдача (направление) Заявителю результата предоставления муниципальной услуги.»;

1.22. приложение 4 изложить в редакции согласно приложению к настоящему постановлению.

2. Департаменту образования администрации города Перми обеспечить:

2.1. не позднее 3 рабочих дней со дня вступления в силу настоящего постановления изменение информации о муниципальной услуге в федеральной государственной информационной системе «Федеральный реестр государственных и муниципальных услуг (функций)»;

2.2. не позднее 30 календарных дней со дня вступления в силу настоящего постановления разработку соглашения с государственным бюджетным учреждением Пермского края «Пермский краевой многофункциональный центр предоставления государственных и муниципальных услуг» (далее – МФЦ) и технологической схемы оказания муниципальной услуги и их направление в адрес МФЦ.

3. Настоящее постановление вступает в силу со дня официального обнародования посредством официального опубликования в печатном средстве массовой информации «Официальный бюллетень органов местного самоуправления муниципального образования город Пермь», за исключением пункта 1 настоящего постановления, который вступает в силу с 01 июля 2024 г.

4. Управлению по общим вопросам администрации города Перми обеспечить обнародование настоящего постановления посредством официального опубликования в печатном средстве массовой информации «Официальный бюллетень органов местного самоуправления муниципального образования город Пермь».

5. Информационно-аналитическому управлению администрации города Перми обеспечить обнародование настоящего постановления посредством официального опубликования в сетевом издании «Официальный сайт муниципального образования город Пермь www.gorodperm.ru».

6. Контроль за исполнением настоящего постановления возложить на заместителя главы администрации города Перми Мальцеву Е.Д.

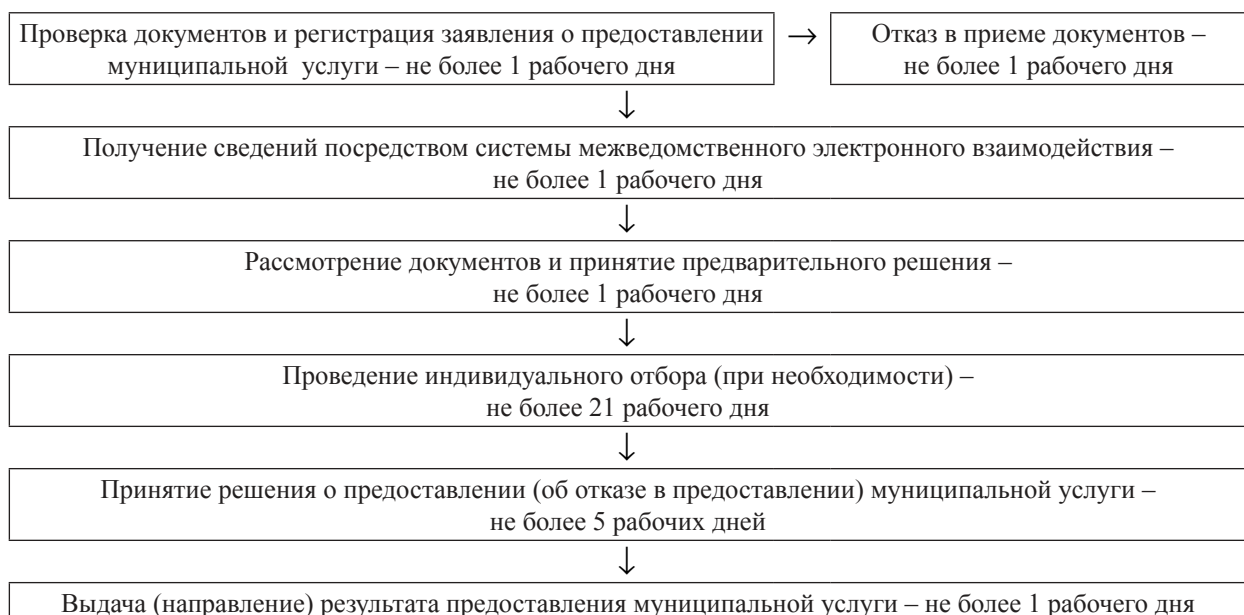
Глава города Перми

Э.О. Соснин

Приложение
к постановлению администрации
города Перми
от 28.05.2024 № 407

БЛОК-СХЕМА

последовательности административных процедур предоставления образовательными организациями, расположенными на территории муниципального образования город Пермь, подведомственными департаменту образования администрации города Перми, муниципальной услуги «Запись на обучение по дополнительной общеобразовательной программе»





АДМИНИСТРАЦИЯ ГОРОДА ПЕРМИ ПОСТАНОВЛЕНИЕ

28.05.2024

№ 408

О внесении изменений в отдельные правовые акты администрации города Перми в сфере предоставления муниципальных услуг

В соответствии с Федеральным законом от 27 июля 2010 г. № 210-ФЗ «Об организации предоставления государственных и муниципальных услуг», Уставом города Перми, решением Пермской городской Думы от 24 февраля 2015 г. № 39 «Об утверждении Положения о департаменте земельных отношений администрации города Перми», постановлением администрации города Перми от 30 декабря 2013 г. № 1270 «Об утверждении Порядка разработки и утверждения административных регламентов предоставления муниципальных услуг и Порядка проведения экспертизы проектов административных регламентов предоставления муниципальных услуг» администрация города Перми ПОСТАНОВЛЯЕТ:

1. Внести в Административный регламент предоставления департаментом земельных отношений администрации города Перми муниципальной услуги «Утверждение схемы расположения земельного участка или земельных участков на кадастровом плане территории», утвержденный постановлением администрации города Перми от 18 декабря 2017 г. № 1141 (в ред. от 18.06.2019 № 284, от 15.10.2019 № 688, от 08.06.2020 № 499, от 15.06.2021 № 436, от 30.11.2021 № 1084, от 29.04.2022 № 330, от 28.06.2022 № 543, от 30.10.2023 № 1199), следующие изменения:

1.1. пункт 1.4 изложить в следующей редакции:

«1.4. Заявление на предоставление муниципальной услуги (далее – Заявление) подается (направляется) в Департамент в электронном виде, в том числе из государственного бюджетного учреждения Пермского края «Пермский краевой многофункциональный центр предоставления государственных и муниципальных услуг» (далее – МФЦ), посредством федеральной государственной информационной системы «Единый портал государственных и муниципальных услуг (функций)» (далее – Единый портал), а также может быть подано (направлено):

через МФЦ в соответствии с заключенным соглашением о взаимодействии. Информация о местонахождении, справочных телефонах и графиках работы филиалов МФЦ, расположенных на территории города Перми и Пермского края, содержится на официальном сайте МФЦ: <http://mfc-perm.ru>;

по почте по адресу, указанному в пункте 1.3 настоящего Регламента.

Муниципальная услуга доступна для предоставления в электронном виде на всей территории Российской Федерации.»;

1.2. абзац шестой пункта 2.8.4 после слова «МФЦ» дополнить словами «или нотариуса»;

1.3. пункт 2.15.2 изложить в следующей редакции:

«2.15.2. место для подачи Заявления в электронном виде должно быть оснащено столом, стулом, компьютером с доступом к Единому portalу, необходимыми техническими средствами для возможности оформления Заявления в электронном виде, обеспечено информационными и справочными материалами, необходимыми для предоставления муниципальной услуги, канцелярскими принадлежностями.»;

1.4. пункт 2.15.3 дополнить абзацем следующего содержания:

«Места ожидания в очереди при получении результата предоставления муниципальной услуги оборудуются скамьями, стульями.»;

2. Внести в Административный регламент предоставления департаментом земельных отношений администрации города Перми муниципальной услуги «Предоставление в собственность, аренду, постоянное (бессрочное) пользование, безвозмездное пользование земельного участка, находящегося в государственной или муниципальной собственности, без проведения торгов», утвержденный постановлением администрации города Перми от 30 ноября 2021 г. № 1075 (в ред. от 27.06.2022 № 538, от 03.03.2023 № 173, от 25.09.2023 № 897), следующие изменения:

2.1. пункт 1.4 изложить в следующей редакции:

«1.4. Заявление на предоставление муниципальной услуги (далее – Заявление) подается (направляется) в Департамент в электронном виде, в том числе из государственного бюджетного учреждения Пермского края «Пермский краевой многофункциональный центр предоставления государственных и муниципальных услуг» (далее – МФЦ), посредством федеральной государственной информационной системы «Единый портал государственных и муниципальных услуг (функций)» (далее – Единый портал), а также может быть подано (направлено):

через МФЦ в соответствии с заключенным соглашением о взаимодействии. Информация о местонахождении,

справочных телефонах и графиках работы филиалов МФЦ, расположенных на территории города Перми и Пермского края, содержится на официальном сайте МФЦ: <http://mfc-perm.ru>;

по почте по адресу, указанному в пункте 1.3 настоящего Регламента.

Муниципальная услуга доступна для предоставления в электронном виде на всей территории Российской Федерации.»;

2.2. абзац шестой пункта 2.8.4 после слова «МФЦ» дополнить словами «или нотариуса»;

2.3. пункт 2.15.2 изложить в следующей редакции:

«2.15.2. место для подачи Заявления в электронном виде должно быть оснащено столом, стулом, компьютером с доступом к Единому portalу, необходимыми техническими средствами для возможности оформления Заявления в электронном виде, обеспечено информационными и справочными материалами, необходимыми для предоставления муниципальной услуги, канцелярскими принадлежностями.»;

2.4. пункт 2.15.3 дополнить абзацем следующего содержания:

«Места ожидания в очереди при получении результата предоставления муниципальной услуги оборудуются скамьями, стульями.»;

3. Внести в Административный регламент предоставления департаментом земельных отношений администрации города Перми муниципальной услуги «Предоставление земельного участка, находящегося в государственной или муниципальной собственности, гражданину или юридическому лицу в собственность бесплатно», утвержденный постановлением администрации города Перми от 30 ноября 2021 г. № 1076 «Об утверждении Административного регламента предоставления департаментом земельных отношений администрации города Перми муниципальной услуги «Предоставление земельного участка, находящегося в государственной или муниципальной собственности, гражданину или юридическому лицу в собственность бесплатно» и признании утратившими силу некоторых постановлений администрации города Перми в сфере земельных отношений» (в ред. от 27.06.2022 № 535, от 03.03.2023 № 171, от 25.09.2023 № 896), следующие изменения:

3.1. пункт 1.4 изложить в следующей редакции:

«1.4. Заявление на предоставление муниципальной услуги (далее – Заявление) подается (направляется) в Департамент в электронном виде, в том числе из государственного бюджетного учреждения Пермского края «Пермский краевой многофункциональный центр предоставления государственных и муниципальных услуг» (далее – МФЦ), посредством федеральной государственной информационной системы «Единый портал государственных и муниципальных услуг (функций)» (далее – Единый портал), а также может быть подано (направлено):

через МФЦ в соответствии с заключенным соглашением о взаимодействии. Информация о местонахождении, справочных телефонах и графиках работы филиалов МФЦ, расположенных на территории города Перми и Пермского края, содержится на официальном сайте МФЦ: <http://mfc-perm.ru>;

по почте по адресу, указанному в пункте 1.3 настоящего Регламента.

Муниципальная услуга доступна для предоставления в электронном виде на всей территории Российской Федерации.»;

3.2. абзац пятый пункта 2.8.4 после слова «МФЦ» дополнить словами «или нотариуса»;

3.3. пункт 2.15.2 изложить в следующей редакции:

«2.15.2. место для подачи Заявления в электронном виде должно быть оснащено столом, стулом, компьютером с доступом к Единому portalу, необходимыми техническими средствами для возможности оформления Заявления в электронном виде, обеспечено информационными и справочными материалами, необходимыми для предоставления муниципальной услуги, канцелярскими принадлежностями.»;

3.4. пункт 2.15.3 дополнить абзацем следующего содержания:

«Места ожидания в очереди при получении результата предоставления муниципальной услуги оборудуются скамьями, стульями.»;

4. Внести в Административный регламент предоставления департаментом земельных отношений администрации города Перми муниципальной услуги «Предоставление земельного участка, находящегося в муниципальной собственности или государственная собственность на который не разграничена, на торгах», утвержденный постановлением администрации города Перми от 30 ноября 2021 г. № 1078 (в ред. от 27.06.2022 № 539, от 27.10.2023 № 1192), следующие изменения:

4.1. пункт 1.4 изложить в следующей редакции:

«1.4. Заявление на предоставление муниципальной услуги (далее – Заявление) подается (направляется) в Департамент в электронном виде, в том числе из государственного бюджетного учреждения Пермского края «Пермский краевой многофункциональный центр предоставления государственных и муниципальных услуг» (далее – МФЦ), посредством федеральной государственной информационной системы «Единый портал государственных и муниципальных услуг (функций)» (далее – Единый портал), а также может быть подано (направлено):

через МФЦ в соответствии с заключенным соглашением о взаимодействии. Информация о местонахождении, справочных телефонах и графиках работы филиалов МФЦ, расположенных на территории города Перми и Пермского края, содержится на официальном сайте МФЦ: <http://mfc-perm.ru>;

по почте по адресу, указанному в пункте 1.3 настоящего Регламента.

Муниципальная услуга доступна для предоставления в электронном виде на всей территории Российской Федерации.»;

4.2. абзац пятый пункта 2.8.4 после слова «МФЦ» дополнить словами «или нотариуса»;

4.3. пункт 2.14.2 изложить в следующей редакции:

«2.14.2. место для подачи Заявления в электронном виде должно быть оснащено столом, стулом, компьютером с доступом к Единому portalу, необходимыми техническими средствами для возможности оформления Заявления в электронном виде, обеспечено информационными и справочными материалами, необходимыми для предоставления муниципальной услуги, канцелярскими принадлежностями.»;

4.4. пункт 2.14.3 дополнить абзацем следующего содержания:

«Места ожидания в очереди при получении результата предоставления муниципальной услуги оборудуются скамьями, стульями.»;

5. Внести в Административный регламент предоставления департаментом земельных отношений администрации города Перми муниципальной услуги «Перераспределение земельных участков», утвержденный постановлением администрации города Перми от 30 ноября 2021 г. № 1079 «Об утверждении Административного регламента предоставления департаментом земельных отношений администрации города Перми муниципальной услуги «Перераспределение земельных участков» и признании утратившими силу некоторых постановлений администрации города Перми в сфере земельных отношений» (в ред. от 29.06.2022 № 555, от 03.03.2023 № 172, от 25.09.2023 № 895, от 23.01.2024 № 34), следующие изменения:

5.1. пункт 1.4 изложить в следующей редакции:

«1.4. Заявление на предоставление муниципальной услуги (далее – Заявление) подается (направляется) в Департамент в электронном виде, в том числе из государственного бюджетного учреждения Пермского края «Пермский краевой многофункциональный центр предоставления государственных и муниципальных услуг» (далее – МФЦ), посредством федеральной государственной информационной системы «Единый портал государственных и муниципальных услуг (функций)» (далее – Единый портал), а также может быть подано (направлено):

через МФЦ в соответствии с заключенным соглашением о взаимодействии. Информация о местонахождении, справочных телефонах и графиках работы филиалов МФЦ, расположенных на территории города Перми и Пермского края, содержится на официальном сайте МФЦ: <http://mfc-perm.ru>;

по почте по адресу, указанному в пункте 1.3 настоящего Регламента.

Муниципальная услуга доступна для предоставления в электронном виде на всей территории Российской Федерации.»;

5.2. абзац шестой пункта 2.8.4 после слова «МФЦ» дополнить словами «или нотариуса»;

5.3. пункт 2.14.2 изложить в следующей редакции:

«2.14.2. место для подачи Заявления в электронном виде должно быть оснащено столом, стулом, компьютером с доступом к Единому portalу, необходимыми техническими средствами для возможности оформления Заявления в электронном виде, обеспечено информационными и справочными материалами, необходимыми для предоставления муниципальной услуги, канцелярскими принадлежностями.»;

5.4. пункт 2.14.3 дополнить абзацем следующего содержания:

«Места ожидания в очереди при получении результата предоставления муниципальной услуги оборудуются скамьями, стульями.»;

6. Внести в Административный регламент предоставления департаментом земельных отношений администрации города Перми муниципальной услуги «Предварительное согласование предоставления земельного участка», утвержденный постановлением администрации города Перми от 30 ноября 2021 г. № 1081 «Об утверждении Административного регламента предоставления департаментом земельных отношений администрации города Перми муниципальной услуги «Предварительное согласование предоставления земельного участка» и признании утратившими силу некоторых постановлений администрации города Перми в сфере земельных отношений» (в ред. от 24.06.2022 № 532, от 03.03.2023 № 169, от 25.09.2023 № 894), следующие изменения:

6.1. пункт 1.4 изложить в следующей редакции:

«1.4. Заявление на предоставление муниципальной услуги (далее – Заявление) подается (направляется) в Департамент в электронном виде, в том числе из государственного бюджетного учреждения Пермского края «Пермский краевой многофункциональный центр предоставления государственных и муниципальных услуг» (далее – МФЦ), посредством федеральной государственной информационной системы «Единый портал государственных и муниципальных услуг (функций)» (далее – Единый портал), а также может быть подано (направлено):

через МФЦ в соответствии с заключенным соглашением о взаимодействии. Информация о местонахождении, справочных телефонах и графиках работы филиалов МФЦ, расположенных на территории города Перми и Пермского края, содержится на официальном сайте МФЦ: <http://mfc-perm.ru>;

по почте по адресу, указанному в пункте 1.3 настоящего Регламента.

Муниципальная услуга доступна для предоставления в электронном виде на всей территории Российской Фе-

дерации.»;

6.2. абзац шестой пункта 2.8.4 после слова «МФЦ» дополнить словами «или нотариуса»;

6.3. пункт 2.15.2 изложить в следующей редакции:

«2.15.2. место для подачи Заявления в электронном виде должно быть оснащено столом, стулом, компьютером с доступом к Единому portalу, необходимыми техническими средствами для возможности оформления Заявления в электронном виде, обеспечено информационными и справочными материалами, необходимыми для предоставления муниципальной услуги, канцелярскими принадлежностями.»;

6.4. пункт 2.15.3 дополнить абзацем следующего содержания:

«Места ожидания в очереди при получении результата предоставления муниципальной услуги оборудуются скамьями, стульями.»;

7. Внести в Административный регламент предоставления департаментом земельных отношений администрации города Перми муниципальной услуги «Установление сервитута (публичного сервитута) в отношении земельного участка, находящегося в государственной или муниципальной собственности», утвержденный постановлением администрации города Перми от 01 декабря 2021 г. № 1092 «Об утверждении Административного регламента предоставления департаментом земельных отношений администрации города Перми муниципальной услуги «Установление сервитута (публичного сервитута) в отношении земельного участка, находящегося в государственной или муниципальной собственности» и признании утратившими силу некоторых постановлений администрации города Перми в сфере земельных отношений» (в ред. от 30.06.2022 № 558, от 13.11.2023 № 1240), следующие изменения:

7.1. пункт 1.4 изложить в следующей редакции:

«1.4. Ходатайство об установлении публичного сервитута в отдельных целях (далее – Ходатайство), заявление об установлении сервитута в отношении земельного участка, находящегося в муниципальной собственности или государственная собственность на который не разграничена (далее – Заявление) подается (направляется) в Департамент в электронном виде, в том числе из государственного бюджетного учреждения Пермского края «Пермский краевой многофункциональный центр предоставления государственных и муниципальных услуг» (далее – МФЦ), посредством федеральной государственной информационной системы «Единый портал государственных и муниципальных услуг (функций)» (далее – Единый портал), а также может быть подано (направлено):

через МФЦ в соответствии с заключенным соглашением о взаимодействии. Информация о местонахождении, справочных телефонах и графиках работы филиалов МФЦ, расположенных на территории города Перми и Пермского края, содержится на официальном сайте МФЦ: <http://mfc-perm.ru>;

по почте по адресу, указанному в пункте 1.3 настоящего Регламента.

Муниципальная услуга доступна для предоставления в электронном виде на всей территории Российской Федерации.»;

7.2. в абзаце шестом пункта 2.8.4 слова «многофункционального центра» заменить словами «МФЦ или нотариуса»;

7.3. пункт 2.16.2 изложить в следующей редакции:

«2.16.2. место для подачи Заявления в электронном виде должно быть оснащено столом, стулом, компьютером с доступом к Единому portalу, необходимыми техническими средствами для возможности оформления Заявления в электронном виде, обеспечено информационными и справочными материалами, необходимыми для предоставления муниципальной услуги, канцелярскими принадлежностями.»;

7.4. пункт 2.16.3 дополнить абзацем следующего содержания:

«Места ожидания в очереди при получении результата предоставления муниципальной услуги оборудуются скамьями, стульями.»;

8. Внести в Административный регламент предоставления департаментом земельных отношений администрации города Перми муниципальной услуги «Выдача разрешения на использование земельных участков и размещение объектов», утвержденный постановлением администрации города Перми от 01 декабря 2021 г. № 1093 «Об утверждении Административного регламента предоставления департаментом земельных отношений администрации города Перми муниципальной услуги «Выдача разрешения на использование земельных участков и размещение объектов» и признании утратившими силу некоторых постановлений администрации города Перми в сфере земельных отношений» (в ред. от 13.11.2023 № 1245), следующие изменения:

8.1. пункт 1.4 изложить в следующей редакции:

«1.4. Заявление на предоставление муниципальной услуги (далее – Заявление) подается (направляется) в Департамент в электронном виде, в том числе из государственного бюджетного учреждения Пермского края «Пермский краевой многофункциональный центр предоставления государственных и муниципальных услуг» (далее – МФЦ), посредством федеральной государственной информационной системы «Единый портал государственных и муниципальных услуг (функций)» (далее – Единый портал), а также может быть подано (направлено):

через МФЦ в соответствии с заключенным соглашением о взаимодействии. Информация о местонахождении, справочных телефонах и графиках работы филиалов МФЦ, расположенных на территории города Перми и Пермского края, содержится на официальном сайте МФЦ: <http://mfc-perm.ru>;

по почте по адресу, указанному в пункте 1.3 настоящего Регламента. Муниципальная услуга доступна для предоставления в электронном виде на всей территории Российской Федерации.»;

8.2. в абзаце шестом пункта 2.8.4 слова «многофункционального центра» заменить словами «МФЦ или нотариуса»;

8.3. пункт 2.14.2 изложить в следующей редакции:

«2.14.2. место для подачи Заявления в электронном виде должно быть оснащено столом, стулом, компьютером с доступом к Единому portalу, необходимыми техническими средствами для возможности оформления Заявления в электронном виде, обеспечено информационными и справочными материалами, необходимыми для предоставления муниципальной услуги, канцелярскими принадлежностями;»;

8.4. пункт 2.14.3 дополнить абзацем следующего содержания:

«Места ожидания в очереди при получении результата предоставления муниципальной услуги оборудуются скамьями, стульями;».

9. Департаменту земельных отношений администрации города Перми обеспечить:

9.1. не позднее 3 рабочих дней со дня вступления в силу настоящего постановления изменение информации о муниципальной услуге в федеральной государственной информационной системе «Федеральный реестр государственных и муниципальных услуг (функций)»;

9.2. не позднее 30 календарных дней со дня вступления в силу настоящего постановления актуализацию технологических схем оказания муниципальной услуги, переданных для оказания в государственное бюджетное учреждение Пермского края «Пермский краевой многофункциональный центр предоставления государственных и муниципальных услуг» (далее – ГБУ ПК «Пермский краевой МФЦ ПГМУ»), и их направление в адрес ГБУ ПК «Пермский краевой МФЦ ПГМУ».

10. Настоящее постановление вступает в силу со дня официального обнародования посредством официального опубликования в печатном средстве массовой информации «Официальный бюллетень органов местного самоуправления муниципального образования город Пермь», за исключением пунктов 1-8 настоящего постановления, которые вступают в силу с 01 июля 2024 г.

11. Управлению по общим вопросам администрации города Перми обеспечить обнародование настоящего постановления посредством официального опубликования в печатном средстве массовой информации «Официальный бюллетень органов местного самоуправления муниципального образования город Пермь».

12. Информационно-аналитическому управлению администрации города Перми обеспечить обнародование настоящего постановления посредством официального опубликования в сетевом издании «Официальный сайт муниципального образования город Пермь www.gorodperm.ru».

13. Контроль за исполнением настоящего постановления возложить на первого заместителя главы администрации города Перми Андрианову О.Н.

Глава города Перми

Э.О. Соснин



АДМИНИСТРАЦИЯ ГОРОДА ПЕРМИ ПОСТАНОВЛЕНИЕ

28.05.2024

№ 409

О внесении изменений в отдельные правовые акты администрации города Перми в сфере градостроительства

В целях актуализации нормативных правовых актов администрации города Перми администрация города Перми ПОСТАНОВЛЯЕТ:

1. Внести в Административный регламент предоставления департаментом градостроительства и архитектуры администрации города Перми муниципальной услуги «Предоставление сведений, документов и материалов, содержащихся в государственной информационной системе обеспечения градостроительной деятельности с функциями автоматизированной информационно-аналитической поддержки осуществления полномочий в области градостроительной

деятельности Пермского края», утвержденный постановлением администрации города Перми от 02 июля 2012 г. № 53-П (в ред. от 03.12.2012 № 847, от 25.01.2013 № 31, от 30.09.2013 № 789, от 11.11.2013 № 977, от 22.01.2014 № 24, от 24.01.2014 № 33, от 30.09.2014 № 671, от 22.01.2015 № 28, от 12.03.2015 № 123, от 07.05.2015 № 250, от 27.07.2015 № 500, от 21.08.2015 № 581, от 29.03.2016 № 208, от 29.04.2016 № 298, от 23.05.2017 № 386, от 21.11.2017 № 1059, от 10.07.2018 № 462, от 28.09.2018 № 644, от 27.07.2022 № 632, от 31.01.2024 № 53), следующие изменения:

1.1. пункт 1.4 изложить в следующей редакции:

«1.4. Запрос на предоставление муниципальной услуги (далее – Запрос) подается (направляется) в Департамент в электронном виде:

с использованием федеральной государственной информационной системы «Единый портал государственных и муниципальных услуг (функций)» (далее – Единый портал), в том числе из государственного бюджетного учреждения Пермского края «Пермский краевой многофункциональный центр предоставления государственных и муниципальных услуг» (далее – МФЦ) посредством Единого портала;

с использованием публичного портала информационной системы обеспечения градостроительной деятельности города Перми (далее – Публичный портал ИСОГД), а также может быть подано (направлено):

через МФЦ в соответствии с заключенным соглашением о взаимодействии;

по почте по адресу, указанному в пункте 1.3 настоящего Административного регламента.

Информация о местонахождении, справочных телефонах и графиках работы филиалов МФЦ, расположенных на территории города Перми и Пермского края, содержится на официальном сайте МФЦ: <http://mfc-perm.ru/>.

Положения настоящего Административного регламента, регулирующие предоставление муниципальной услуги в электронном виде посредством Единого портала, применяются при наличии соответствующей технической возможности.»;

1.2. абзац шестой пункта 1.6 изложить в следующей редакции:

«информация о местонахождении, графике работы Департамента.»;

1.3. в абзаце первом пункта 2.6.1 слово «лично» исключить;

1.4. в пункте 2.15 слова «подаче Запроса и» исключить;

1.5. пункт 2.17.2 дополнить абзацем следующего содержания:

«место для подачи Запроса в электронном виде должно быть оснащено столом, стулом, компьютером с доступом к Единому portalу, Публичному portalу ИСОГД, необходимыми техническими средствами для возможности оформления Запроса в электронном виде, обеспечено информационными и справочными материалами, необходимыми для предоставления муниципальной услуги, канцелярскими принадлежностями.»;

1.6. пункт 2.17.3 изложить в следующей редакции:

«2.17.3. в помещениях Департамента в открытом доступе размещаются информационные стенды, имеющие карманы формата А4, заполняемые образцами заявлений о предоставлении муниципальной услуги, перечни документов, необходимых для предоставления муниципальной услуги, информация о сроках предоставления, сроках административных процедур, об основаниях для отказа в предоставлении муниципальной услуги. Допускается оформление в виде тематической папки.»;

1.7. в абзаце первом пункта 2.19.4 слово «личного» исключить.

2. Внести в Административный регламент предоставления департаментом градостроительства и архитектуры администрации города Перми муниципальной услуги «Присвоение адреса объекту адресации, изменение и аннулирование такого адреса», утвержденный постановлением администрации города Перми от 18 июля 2012 г. № 60-П (в ред. от 03.12.2012 № 847, от 25.01.2013 № 31, от 30.09.2013 № 789, от 11.11.2013 № 977, от 24.01.2014 № 33, от 30.09.2014 № 671, от 25.12.2014 № 1046, от 22.01.2015 № 28, от 12.03.2015 № 123, от 07.05.2015 № 250, от 21.08.2015 № 581, от 29.03.2016 № 208, от 29.04.2016 № 298, от 02.12.2016 № 1071, от 23.05.2017 № 386, от 20.11.2017 № 1053, от 03.09.2018 № 586, от 27.11.2018 № 925, от 27.05.2019 № 215, от 10.01.2020 № 6, от 15.04.2021 № 269, от 29.11.2021 № 1064, от 14.04.2022 № 283, от 31.01.2024 № 53), следующие изменения:

2.1. пункт 1.4 изложить в следующей редакции:

«1.4. Заявление на предоставление муниципальной услуги (далее – Заявление) подается (направляется) в Департамент в электронном виде:

с использованием федеральной государственной информационной системы «Единый портал государственных и муниципальных услуг (функций)» (далее – Единый портал), в том числе из государственного бюджетного учреждения Пермского края «Пермский краевой многофункциональный центр предоставления государственных и муниципальных услуг» (далее – МФЦ) посредством Единого портала;

с использованием федеральной информационной адресной системы в информационно-телекоммуникационной сети Интернет (далее – портал адресной системы);

с использованием регионального портала государственных и муниципальных услуг «Услуги и сервисы Пермского края» (далее – Региональный портал), а также может быть подано (направлено):

через МФЦ в соответствии с заключенным соглашением о взаимодействии;

по почте по адресу, указанному в пункте 1.3 настоящего Административного регламента.

Информация о местонахождении, справочных телефонах и графиках работы филиалов МФЦ, расположенных на территории города Перми и Пермского края, содержится на официальном сайте МФЦ: <http://mfc-perm.ru>.

Муниципальная услуга доступна для предоставления в электронном виде на всей территории Российской Федерации.»;

2.2. абзац шестой пункта 1.7 изложить в следующей редакции:

«информация о местонахождении, графике работы Департамента.»;

2.3. в абзаце первом пункта 2.6.1 слово «лично» исключить;

2.4. в пункте 2.14 слова «подаче Заявления и» исключить;

2.5. пункт 2.16.2 дополнить абзацем следующего содержания:

«место для подачи Заявления в электронном виде должно быть оснащено столом, стулом, компьютером с доступом к Единому portalу, portalу адресной системы, Региональному portalу, необходимыми техническими средствами для возможности оформления Заявления в электронном виде, обеспечено информационными и справочными материалами, необходимыми для предоставления муниципальной услуги, канцелярскими принадлежностями.»;

2.6. пункт 2.16.3 изложить в следующей редакции:

«2.16.3. в помещениях Департамента в открытом доступе размещаются информационные стенды, имеющие карманы формата А4, заполняемые образцами заявлений о предоставлении муниципальной услуги, перечни документов, необходимых для предоставления муниципальной услуги, информация о сроках предоставления, сроках административных процедур, об основаниях для отказа в предоставлении муниципальной услуги. Допускается оформление в виде тематической папки.»;

2.7. в пункте 2.17:

2.7.1. абзац второй изложить в следующей редакции:

«Показателем доступности муниципальной услуги является возможность подачи Заявления через Единый портал, Региональный портал, портал адресной системы или МФЦ.»;

2.7.2. абзац пятый признать утратившим силу;

2.8. в абзаце первом пункта 2.18.2 слово «личного» исключить.

3. Внести в Административный регламент предоставления департаментом градостроительства и архитектуры администрации города Перми муниципальной услуги «Направление уведомления о соответствии указанных в уведомлении о планируемых строительстве или реконструкции параметров объекта индивидуального жилищного строительства или садового дома установленным параметрам и допустимости размещения объекта индивидуального жилищного строительства или садового дома на земельном участке», утвержденный постановлением администрации города Перми от 06 марта 2019 г. № 9-П (в ред. от 30.12.2019 № 1128, от 24.11.2021 № 1048, от 07.12.2023 № 1389), следующие изменения:

3.1. пункт 1.4 изложить в следующей редакции:

«1.4. Уведомление о планируемых строительстве или реконструкции объекта индивидуального жилищного строительства или садового дома, уведомление об изменении параметров планируемого строительства или реконструкции объекта индивидуального жилищного строительства или садового дома по формам, утвержденным приказом Министерства строительства и жилищно-коммунального хозяйства Российской Федерации от 19 сентября 2018 г. № 591/пр (далее – Уведомление), на предоставление муниципальной услуги подается (направляется) в Департамент в электронном виде:

с использованием федеральной государственной информационной системы «Единый портал государственных и муниципальных услуг (функций)» (далее – Единый портал), в том числе из государственного бюджетного учреждения Пермского края «Пермский краевой многофункциональный центр предоставления государственных и муниципальных услуг» (далее – МФЦ) посредством Единого портала;

с использованием регионального портала государственных и муниципальных услуг «Услуги и сервисы Пермского края» (далее – Региональный портал);

с использованием государственной информационной системы обеспечения градостроительной деятельности с функциями автоматизированной информационно-аналитической поддержки осуществления полномочий в области градостроительной деятельности Пермского края (далее – ГИСОГД), а также может быть подано (направлено):

через МФЦ в соответствии с заключенным соглашением о взаимодействии;

по почте по адресу, указанному в пункте 1.3 настоящего Административного регламента.

Информация о местонахождении, справочных телефонах и графиках работы филиалов МФЦ, расположенных на территории города Перми и Пермского края, содержится на официальном сайте МФЦ <http://mfc-perm.ru>.

Муниципальная услуга доступна для предоставления в электронном виде на всей территории Российской Федерации.»;

3.2. абзац шестой пункта 1.7 изложить в следующей редакции:

«информация о местонахождении, графике работы Департамента.»;

3.3. в абзаце первом пункта 2.6.1 слово «лично» исключить;

3.4. в пункте 2.15 слова «подаче Уведомления и» исключить;

3.5. пункт 2.17.2 дополнить абзацем следующего содержания:

«место для подачи Уведомления в электронном виде должно быть оснащено столом, стулом, компьютером с доступом к Единому portalу, Региональному portalу, ГИСОГД, необходимыми техническими средствами для возможности оформления Уведомления в электронном виде, обеспечено информационными и справочными материалами, необходимыми для предоставления муниципальной услуги, канцелярскими принадлежностями;»;

3.6. пункт 2.17.3 изложить в следующей редакции:

«2.17.3. в помещениях Департамента в открытом доступе размещаются информационные стенды, имеющие карманы формата А4, заполняемые образцами заявлений о предоставлении муниципальной услуги, перечни документов, необходимых для предоставления муниципальной услуги, информация о сроках предоставления, сроках административных процедур, об основаниях для отказа в предоставлении муниципальной услуги. Допускается оформление в виде тематической папки;»;

3.7. абзацы пятый, шестой пункта 2.18 признать утратившими силу;

3.8. в абзаце первом пункта 2.19.2 слово «личного» исключить.

4. Внести в Административный регламент предоставления департаментом градостроительства и архитектуры администрации города Перми муниципальной услуги «Направление уведомления о соответствии построенных или реконструированных объектов индивидуального жилищного строительства или садового дома требованиям законодательства Российской Федерации о градостроительной деятельности», утвержденный постановлением администрации города Перми от 06 марта 2019 г. № 10-П (в ред. от 30.12.2019 № 1128, от 24.11.2021 № 1048, от 07.12.2023 № 1389), следующие изменения:

4.1. пункт 1.4 изложить в следующей редакции:

«1.4. Уведомление об окончании строительства или реконструкции объекта индивидуального жилищного строительства или садового дома по форме, утвержденной приказом Министерства строительства и жилищно-коммунального хозяйства Российской Федерации от 19 сентября 2018 г. № 591/пр (далее – Уведомление об окончании строительства), на предоставление муниципальной услуги подается (направляется) в Департамент в электронном виде:

с использованием федеральной государственной информационной системы «Единый портал государственных и муниципальных услуг (функций)» (далее – Единый портал), в том числе из государственного бюджетного учреждения Пермского края «Пермский краевой многофункциональный центр предоставления государственных и муниципальных услуг» (далее – МФЦ) посредством Единого портала;

с использованием регионального портала государственных и муниципальных услуг «Услуги и сервисы Пермского края» (далее – Региональный портал);

с использованием государственной информационной системы обеспечения градостроительной деятельности с функциями автоматизированной информационно-аналитической поддержки осуществления полномочий в области градостроительной деятельности Пермского края (далее – ГИСОГД), а также может быть подано (направлено):

через МФЦ в соответствии с заключенным соглашением о взаимодействии;

по почте по адресу, указанному в пункте 1.3 настоящего Административного регламента.

Информация о местонахождении, справочных телефонах и графиках работы филиалов МФЦ, расположенных на территории города Перми и Пермского края, содержится на официальном сайте МФЦ <http://mfc-perm.ru>.

Муниципальная услуга доступна для предоставления в электронном виде на всей территории Российской Федерации.»;

4.2. абзац шестой пункта 1.7 изложить в следующей редакции:

«информация о местонахождении, графике работы Департамента.»;

4.3. в абзаце первом пункта 2.6.1 слово «лично» исключить;

4.4. в пункте 2.15 слова «подаче Уведомления об окончании строительства и» исключить;

4.5. пункт 2.17.2 дополнить абзацем следующего содержания:

«место для подачи Уведомления в электронном виде должно быть оснащено столом, стулом, компьютером с доступом к Единому portalу, Региональному portalу, ГИСОГД, необходимыми техническими средствами для возможности оформления Уведомления в электронном виде, обеспечено информационными и справочными материалами, необходимыми для предоставления муниципальной услуги, канцелярскими принадлежностями;»;

4.6. пункт 2.17.3 изложить в следующей редакции:

«2.17.3. в помещениях Департамента в открытом доступе размещаются информационные стенды, имеющие карманы формата А4, заполняемые образцами заявлений о предоставлении муниципальной услуги, перечни документов, необходимых для предоставления муниципальной услуги, информация о сроках предоставления, сроках административных процедур, об основаниях для отказа в предоставлении муниципальной услуги. Допускается оформление в виде тематической папки;»;

4.7. абзацы пятый, шестой пункта 2.18 признать утратившими силу;

4.8. в абзаце первом пункта 2.19.2 слово «личного» исключить.

5. Внести в Административный регламент предоставления департаментом градостроительства и архитектуры администрации города Перми муниципальной услуги «Направление уведомления о планируемом сносе объекта капитального строительства и уведомления о завершении сноса объекта капитального строительства», утвержденный поста-

новлением администрации города Перми от 30 ноября 2021 г. № 1072 (в ред. от 31.01.2024 № 53), следующие изменения:

5.1. пункт 1.4 изложить в следующей редакции:

«1.4. Уведомление о планируемом сносе объекта капитального строительства или уведомление о завершении сноса объекта капитального строительства (далее – Уведомление о планируемом сносе/о завершении сноса) по формам, утвержденным приказом Министерства строительства и жилищно-коммунального хозяйства Российской Федерации от 24 января 2019 г. № 34/пр «Об утверждении форм уведомления о планируемом сносе объекта капитального строительства и уведомления о завершении сноса объекта капитального строительства», на предоставление муниципальной услуги подается (направляется) в Департамент в электронном виде:

с использованием федеральной государственной информационной системы «Единый портал государственных и муниципальных услуг (функций)» (далее – Единый портал), в том числе из государственного бюджетного учреждения Пермского края «Пермский краевой многофункциональный центр предоставления государственных и муниципальных услуг» (далее – МФЦ) посредством Единого портала;

с использованием регионального портала государственных и муниципальных услуг «Услуги и сервисы Пермского края» (далее – Региональный портал);

с использованием государственной информационной системы обеспечения градостроительной деятельности с функциями автоматизированной информационно-аналитической поддержки осуществления полномочий в области градостроительной деятельности Пермского края (далее – ГИСОГД), а также может быть подано (направлено):

через МФЦ в соответствии с заключенным соглашением о взаимодействии;

по почте по адресу, указанному в пункте 1.3 настоящего Административного регламента.

Информация о местонахождении, справочных телефонах и графиках работы филиалов МФЦ, расположенных на территории города Перми и Пермского края, содержится на официальном сайте МФЦ <http://mfc-perm.ru>.

Муниципальная услуга доступна для предоставления в электронном виде на всей территории Российской Федерации.»;

5.2. абзац шестой пункта 1.6 изложить в следующей редакции:

«информация о местонахождении, графике работы Департамента.»;

5.3. в абзаце первом пункта 2.6.1 слово «лично» исключить;

5.4. в пункте 2.15 слова «подаче Уведомления о планируемом сносе/о завершении сноса и» исключить;

5.5. пункт 2.17.2 дополнить абзацем следующего содержания:

«место для подачи Уведомления о планируемом сносе/о завершении сноса в электронном виде должно быть оснащено столом, стулом, компьютером с доступом к Единому portalу, Региональному portalу, ГИСОГД, необходимыми техническими средствами для возможности оформления Уведомления о планируемом сносе/о завершении сноса в электронном виде, обеспечено информационными и справочными материалами, необходимыми для предоставления муниципальной услуги, канцелярскими принадлежностями.»;

5.6. пункт 2.17.3 изложить в следующей редакции:

«2.17.3. в помещениях Департамента в открытом доступе размещаются информационные стенды, имеющие карманы формата А4, заполняемые образцами заявлений о предоставлении муниципальной услуги, перечни документов, необходимых для предоставления муниципальной услуги, информация о сроках предоставления, сроках административных процедур, об основаниях для отказа в предоставлении муниципальной услуги. Допускается оформление в виде тематической папки.»;

5.7. абзацы пятый, шестой пункта 2.18 признать утратившими силу;

5.8. в абзаце первом пункта 2.19.3 слово «личного» исключить.

6. Внести в Административный регламент предоставления департаментом градостроительства и архитектуры администрации города Перми муниципальной услуги «Выдача акта освидетельствования проведения основных работ по строительству (реконструкции) объекта индивидуального жилищного строительства с привлечением средств материнского (семейного) капитала», утвержденный постановлением администрации города Перми от 30 ноября 2021 г. № 1073 (в ред. от 27.12.2022 № 1373, от 06.06.2023 № 457, от 18.12.2023 № 1421), следующие изменения:

6.1. пункт 1.4 изложить в следующей редакции:

«1.4. Заявление на предоставление муниципальной услуги (далее – Заявление) подается (направляется) в Департамент в электронном виде с использованием федеральной государственной информационной системы «Единый портал государственных и муниципальных услуг (функций)» (далее – Единый портал), в том числе из государственного бюджетного учреждения Пермского края «Пермский краевой многофункциональный центр предоставления государственных и муниципальных услуг» (далее – МФЦ) посредством Единого портала, а также может быть подано (направлено):

через МФЦ в соответствии с заключенным соглашением о взаимодействии;

по почте по адресу, указанному в пункте 1.3 настоящего Административного регламента.

Информация о местонахождении, справочных телефонах и графиках работы филиалов МФЦ, расположенных на территории города Перми и Пермского края, содержится на официальном сайте МФЦ: <http://mfc-perm.ru/>.

Муниципальная услуга доступна для предоставления в электронном виде на всей территории Российской Федерации.»;

6.2. абзац шестой пункта 1.6 изложить в следующей редакции:

«информация о местонахождении, графике работы Департамента.»;

6.3. в абзаце первом пункта 2.6.1 слово «лично» исключить;

6.4. в пункте 2.14 слова «подаче Заявления и» исключить;

6.5. пункт 2.16.2 дополнить абзацем следующего содержания:

«место для подачи Заявления в электронном виде должно быть оснащено столом, стулом, компьютером с доступом к Единому portalу, необходимыми техническими средствами для возможности оформления Заявления в электронном виде, обеспечено информационными и справочными материалами, необходимыми для предоставления муниципальной услуги, канцелярскими принадлежностями.»;

6.6. пункт 2.16.3 изложить в следующей редакции:

«2.16.3. в помещениях Департамента в открытом доступе размещаются информационные стенды, имеющие карманы формата А4, заполняемые образцами заявлений о предоставлении муниципальной услуги, перечни документов, необходимых для предоставления муниципальной услуги, информация о сроках предоставления, сроках административных процедур, об основаниях для отказа в предоставлении муниципальной услуги. Допускается оформление в виде тематической папки.»;

6.7. в абзаце пятом пункта 3.1.3.2 слово «приказ» исключить;

6.8. абзацы пятый, шестой пункта 2.17 признать утратившими силу;

6.9. в абзаце первом пункта 2.18.3 слово «личного» исключить.

7. Внести в Административный регламент предоставления департаментом градостроительства и архитектуры администрации города Перми муниципальной услуги «Предоставление решения о согласовании архитектурно-градостроительного облика объекта капитального строительства», утвержденный постановлением администрации города Перми от 03 ноября 2023 г. № 1209, следующие изменения:

7.1. пункт 1.4 изложить в следующей редакции:

«1.4. Заявление на предоставление муниципальной услуги (далее – Заявление) подается (направляется) в Департамент в электронном виде с использованием федеральной государственной информационной системы «Единый портал государственных и муниципальных услуг (функций)» (далее – Единый портал), в том числе из государственного бюджетного учреждения Пермского края «Пермский краевой многофункциональный центр предоставления государственных и муниципальных услуг» (далее – МФЦ) посредством Единого портала, а также может быть подано (направлено): через МФЦ в соответствии с заключенным соглашением о взаимодействии; по почте по адресу, указанному в пункте 1.3 настоящего Административного регламента.

Информация о местонахождении, справочных телефонах и графиках работы филиалов МФЦ, расположенных на территории города Перми и Пермского края, содержится на официальном сайте МФЦ: <http://mfc-perm.ru/>.

Положения настоящего Административного регламента, регулирующие предоставление муниципальной услуги в электронном виде посредством Единого портала, применяются при наличии соответствующей технической возможности.»;

7.2. абзац шестой пункта 1.6 изложить в следующей редакции:

«информация о местонахождении, графике работы Департамента.»;

7.3. в абзаце первом пункта 2.6.1 слово «лично» исключить;

7.4. в пункте 2.13 слова «подаче Заявления и» исключить;

7.5. пункт 2.15.2 дополнить абзацем следующего содержания:

«место для подачи Заявления в электронном виде должно быть оснащено столом, стулом, компьютером с доступом к Единому portalу, необходимыми техническими средствами для возможности оформления Заявления в электронном виде, обеспечено информационными и справочными материалами, необходимыми для предоставления муниципальной услуги, канцелярскими принадлежностями.»;

7.6. пункт 2.15.3 изложить в следующей редакции:

«2.15.3. в помещениях Департамента в открытом доступе размещаются информационные стенды, имеющие карманы формата А4, заполняемые образцами заявлений о предоставлении муниципальной услуги, перечни документов, необходимых для предоставления муниципальной услуги, информация о сроках предоставления, сроках административных процедур, об основаниях для отказа в предоставлении муниципальной услуги. Допускается оформление в виде тематической папки.»;

7.7. абзацы пятый-девятый пункта 2.16 признать утратившими силу;

7.8. в абзаце первом пункта 2.17.4 слово «личного» исключить.

8. Департаменту градостроительства и архитектуры администрации города Перми обеспечить:

изменение информации о муниципальных услугах в федеральной государственной информационной системе «Федеральный реестр государственных и муниципальных услуг (функций) в установленном администрацией города Перми порядке, не позднее 3 рабочих дней со дня вступления в силу настоящего постановления);

актуализацию технологических схем оказания муниципальных услуг, переданных для оказания в государственное бюджетное учреждение Пермского края «Пермский краевой многофункциональный центр предоставления государ-

ственных и муниципальных услуг» (далее – МФЦ), и их направление в адрес МФЦ в течение 30 календарных дней со дня вступления в силу настоящего постановления.

9. Настоящее постановление вступает в силу со дня официального обнародования посредством официального опубликования в печатном средстве массовой информации «Официальный бюллетень органов местного самоуправления муниципального образования город Пермь», за исключением пунктов 1-7 настоящего постановления, которые вступают в силу с 01 июля 2024 г.

10. Управлению по общим вопросам администрации города Перми обеспечить обнародование настоящего постановления посредством официального опубликования в печатном средстве массовой информации «Официальный бюллетень органов местного самоуправления муниципального образования город Пермь».

11. Информационно-аналитическому управлению администрации города Перми обеспечить обнародование настоящего постановления посредством официального опубликования в сетевом издании «Официальный сайт муниципального образования город Пермь www.gorodperm.ru».

12. Контроль за исполнением настоящего постановления возложить на первого заместителя главы администрации города Перми Андрианову О.Н.

Глава города Перми

Э.О. Соснин



АДМИНИСТРАЦИЯ ГОРОДА ПЕРМИ ПОСТАНОВЛЕНИЕ

28.05.2024

№ 410

О внесении изменений в Административный регламент предоставления департаментом имущественных отношений администрации города Перми муниципальной услуги «Предоставление сведений из реестра муниципального имущества города Перми», утвержденный постановлением администрации города Перми от 08.10.2015 № 725

В соответствии с Федеральным законом от 27 июля 2010 г. № 210-ФЗ «Об организации предоставления государственных и муниципальных услуг», в целях актуализации нормативной правовой базы администрации города Перми администрация города Перми ПОСТАНОВЛЯЕТ:

1. Внести в Административный регламент предоставления департаментом имущественных отношений администрации города Перми муниципальной услуги «Предоставление сведений из реестра муниципального имущества города Перми», утвержденный постановлением администрации города Перми от 08 октября 2015 г. № 725 (в ред. от 29.04.2016 № 298, от 23.05.2017 № 386, от 02.08.2017 № 594, от 13.08.2018 № 532, от 26.06.2019 № 314, от 08.04.2020 № 335, от 27.01.2022 № 43, от 30.06.2022 № 560, от 28.09.2023 № 909), следующие изменения:

1.1. пункт 1.4 изложить в следующей редакции:

«1.4. Заявление на предоставление муниципальной услуги (далее – Заявление) подается (направляется) в Департамент в электронном виде, в том числе из государственного бюджетного учреждения Пермского края «Пермский краевой многофункциональный центр предоставления государственных и муниципальных услуг» (далее – МФЦ), посредством федеральной государственной информационной системы «Единый портал государственных и муниципальных услуг (функций)» (далее – Единый портал), а также может быть подано (направлено):

через МФЦ в соответствии с заключенным соглашением о взаимодействии (далее – Соглашение);

по почте по адресу, указанному в пункте 1.3 настоящего Регламента.

Информация о местонахождении, справочных телефонах и графиках работы филиалов МФЦ, расположенных на территории города Перми и Пермского края, содержится на официальном сайте МФЦ: <http://mfc-perm.ru>»;

1.2. абзац пятый пункта 1.7 признать утратившим силу;

1.3. в пункте 2.6.1:

1.3.1. в абзаце первом слова «лично и в форме электронного документа» исключить;

1.3.2. абзац второй изложить в следующей редакции:

«Заявление, направленное в Департамент в виде электронного документа (заполняется с помощью интерактивной формы на Едином портале) или в письменном виде по форме согласно приложению 2 к настоящему Регламенту»;

1.3.3. абзац четвертый после слов «представителя Заявителя» дополнить словами «(в случае подачи Заявления

посредством Единого портала скан-образ документа прикрепляется к интерактивной форме Заявления на Едином портале»);

1.4. в пункте 2.8:

1.4.1. абзац четвертый признать утратившим силу;

1.4.2. в абзаце пятом слова «поданное путем личного обращения Заявителя в Департамент, направленное» заменить словами «направленное Заявителем в Департамент»;

1.5. абзац второй пункта 2.8.1 признать утратившим силу;

1.6. пункт 2.15.2 изложить в следующей редакции:

«2.15.2. место для подачи Заявления в электронном виде должно быть оснащено столом, стулом, компьютером с доступом к Единому portalу, необходимыми техническими средствами для возможности оформления Заявления в электронном виде, обеспечено информационными и справочными материалами, необходимыми для предоставления муниципальной услуги, канцелярскими принадлежностями»;

1.7. пункт 2.15.3 признать утратившим силу;

1.8. в абзаце первом пункта 2.15.4 слова «предоставляется муниципальная услуга» заменить словами «подается заявление в электронном виде»;

1.9. в пункте 2.16:

1.9.1. в абзаце втором слова «доставкой по почте.» исключить;

1.9.2. абзац третий изложить в следующей редакции:

«Показателем качества предоставления муниципальной услуги является соблюдение сроков выполнения административных процедур, установленных настоящим Регламентом.»;

1.9.3. абзацы четвертый-восьмой признать утратившими силу;

1.10. в пункте 3.3.3:

1.10.1. в абзаце первом слова «специалист общего отдела (специалист МФЦ)» заменить словами «специалист МФЦ»;

1.10.2. в абзаце пятом слова «Специалист МФЦ» исключить;

1.10.3. абзац шестой признать утратившим силу;

1.10.4. в абзаце двенадцатом слова «при личном обращении.» исключить;

1.11. в пункте 3.5.3:

1.11.1. дополнить словами «, за исключением случая, если Заявителем выбран иной способ получения результата предоставления муниципальной услуги»;

1.11.2. дополнить абзацем следующего содержания:

«Специалистом МФЦ у Заявителя проверяется документ, удостоверяющий личность, документы, подтверждающие полномочия представителя (в случаях получения выписки представителем Заявителя)»;

1.12. пункт 3.5.4 изложить в следующей редакции:

«3.5.4. результат предоставления муниципальной услуги направляется Заявителю способом, указанным в Заявлении»;

1.13. пункт 3.5.5 признать утратившим силу;

1.14. пункт 3.5.6 дополнить предложением «В комментарии Заявителю предлагается оценить качество предоставления муниципальной услуги на Едином портале.».

2. Департаменту имущественных отношений администрации города Перми обеспечить:

2.1. размещение, изменение информации о муниципальной услуге в Реестре муниципальных услуг (функций), предоставляемых (осуществляемых) администрацией города Перми в порядке, установленном администрацией города Перми, в срок, не превышающий 3 рабочих дней со дня вступления в силу настоящего постановления;

2.2. актуализацию технологической схемы оказания муниципальной услуги, переданной для оказания в государственное бюджетное учреждение Пермского края «Пермский краевой многофункциональный центр предоставления государственных и муниципальных услуг» (далее – ГБУ ПК «Пермский краевой МФЦ ПГМУ»), и ее направление в адрес ГБУ ПК «Пермский краевой МФЦ ПГМУ» не позднее 30 календарных дней со дня вступления в силу настоящего постановления.

3. Настоящее постановление вступает в силу со дня официального обнародования посредством официального опубликования в печатном средстве массовой информации «Официальный бюллетень органов местного самоуправления муниципального образования город Пермь», за исключением пункта 1 настоящего постановления, который вступает в силу с 01 июля 2024 г.

4. Управлению по общим вопросам администрации города Перми обеспечить обнародование настоящего постановления посредством официального опубликования в печатном средстве массовой информации «Официальный бюллетень органов местного самоуправления муниципального образования город Пермь».

5. Информационно-аналитическому управлению администрации города Перми обеспечить обнародование настоящего постановления посредством официального опубликования в сетевом издании «Официальный сайт муниципального образования город Пермь www.gorodperm.ru».

6. Контроль за исполнением настоящего постановления возложить на первого заместителя главы администрации города Перми Андрианову О.Н.

Глава города Перми

Э.О. Соснин



АДМИНИСТРАЦИЯ ГОРОДА ПЕРМИ ПОСТАНОВЛЕНИЕ

28.05.2024

№ 411

О внесении изменений в Административный регламент предоставления департаментом экономики и промышленной политики администрации города Перми муниципальной услуги «Заключение договора на размещение сезонного (летнего) кафе, размещаемого (обустраиваемого) на участке территории, непосредственно примыкающей к стационарному торговому объекту (объекту общественного питания)», утвержденный постановлением администрации города Перми от 26.06.2019 № 316

В соответствии с Федеральными законами от 06 октября 2003 г. № 131-ФЗ «Об общих принципах организации местного самоуправления в Российской Федерации», от 27 июля 2010 г. № 210-ФЗ «Об организации предоставления государственных и муниципальных услуг», постановлением администрации города Перми от 30 декабря 2013 г. № 1270 «Об утверждении Порядка разработки и утверждения административных регламентов предоставления муниципальных услуг и Порядка проведения экспертизы проектов административных регламентов предоставления муниципальных услуг», в целях актуализации нормативной правовой базы администрации города Перми администрация города Перми ПОСТАНОВЛЯЕТ:

1. Внести изменения в Административный регламент предоставления департаментом экономики и промышленной политики администрации города Перми муниципальной услуги «Заключение договора на размещение сезонного (летнего) кафе, размещаемого (обустраиваемого) на участке территории, непосредственно примыкающей к стационарному торговому объекту (объекту общественного питания)», утвержденный постановлением администрации города Перми от 26 июня 2019 г. № 316 (в ред. от 10.01.2020 № 7, от 10.01.2023 № 4), изложив в редакции согласно приложению к настоящему постановлению.

2. Департаменту экономики и промышленной политики администрации города Перми обеспечить:

2.1. размещение, изменение сведений о муниципальной услуге в федеральной государственной информационной системе «Федеральный реестр государственных и муниципальных услуг (функций)» в срок, не превышающий 3 рабочих дней со дня вступления в силу настоящего постановления;

2.2. актуализацию технологической схемы предоставления муниципальной услуги, переданной для предоставления в государственное бюджетное учреждение Пермского края «Пермский краевой многофункциональный центр предоставления государственных и муниципальных услуг» (далее – ГБУ ПК «Пермский краевой МФЦ ПГМУ»), и ее направление в адрес ГБУ ПК «Пермский краевой МФЦ ПГМУ» не позднее 30 календарных дней со дня вступления в силу настоящего постановления.

3. Настоящее постановление вступает в силу со дня официального обнародования посредством официального опубликования в печатном средстве массовой информации «Официальный бюллетень органов местного самоуправления муниципального образования город Пермь», за исключением пункта 1 настоящего постановления, который вступает в силу с 01 июля 2024 г.

4. Управлению по общим вопросам администрации города Перми обеспечить обнародование настоящего постановления посредством официального опубликования в печатном средстве массовой информации «Официальный бюллетень органов местного самоуправления муниципального образования город Пермь».

5. Информационно-аналитическому управлению администрации города Перми обеспечить обнародование настоящего постановления посредством официального опубликования в сетевом издании «Официальный сайт муниципального образования город Пермь www.gorodperm.ru».

6. Контроль за исполнением настоящего постановления возложить на заместителя главы администрации города Перми Фурман Я.В.

Глава города Перми

Э.О. Соснин

Приложение
к постановлению администрации
города Перми
от 28.05.2024 № 411

АДМИНИСТРАТИВНЫЙ РЕГЛАМЕНТ

предоставления департаментом экономики и промышленной политики администрации города Перми муниципальной услуги «Заключение договора на размещение сезонного (летнего) кафе, размещаемого (обустриваемого) на участке территории, непосредственно примыкающей к стационарному торговому объекту (объекту общественного питания)»

I. Общие положения

1.1. Административный регламент предоставления департаментом экономики и промышленной политики администрации города Перми муниципальной услуги «Заключение договора на размещение сезонного (летнего) кафе, размещаемого (обустриваемого) на участке территории, непосредственно примыкающей к стационарному торговому объекту (объекту общественного питания)» (далее – Регламент, муниципальная услуга) определяет стандарт и порядок предоставления муниципальной услуги в администрации города Перми.

1.2. Заявителями на получение муниципальной услуги являются юридические лица, индивидуальные предприниматели, являющиеся собственниками или иными правообладателями стационарных торговых объектов (объектов общественного питания), к которым непосредственно примыкает сезонное (летнее) кафе (далее – Заявитель).

От имени Заявителя могут выступать уполномоченные в установленном порядке представители.

1.3. Орган, предоставляющий муниципальную услугу, – департамент экономики и промышленной политики администрации города Перми (далее – Департамент).

Место нахождения Департамента: 614000, г. Пермь, ул. Сибирская, д. 27.

График работы Департамента:

понедельник-четверг – с 09.00 час. до 18.00 час.;

пятница – с 09.00 час. до 17.00 час.;

перерыв – с 12.00 час. до 12.48 час.

1.4. Заявление на предоставление муниципальной услуги (далее – Заявление) подается (направляется) в электронном виде, в том числе из государственного бюджетного учреждения Пермского края «Пермский краевой многофункциональный центр предоставления государственных и муниципальных услуг (далее – МФЦ), посредством федеральной государственной информационной системы «Единый портал государственных и муниципальных услуг (функций)»: <https://www.gosuslugi.ru/> (далее – Единый портал), а также может быть подано (направлено):

доставкой по почте по адресу, указанному в пункте 1.3 настоящего Регламента;

через МФЦ в соответствии с заключенным соглашением о взаимодействии. Информация о местонахождении, справочных телефонах и графиках работы филиалов МФЦ, расположенных на территории города Перми и Пермского края, содержится на официальном сайте МФЦ: <http://mfc-perm.ru>.

Муниципальная услуга доступна для предоставления в электронном виде на всей территории Российской Федерации.

1.5. Положения настоящего Регламента, регулирующие предоставление муниципальной услуги в электронном виде, применяются при наличии соответствующей технической возможности.

1.6. Информацию о предоставлении муниципальной услуги можно получить:

1.6.1. в Департаменте:

при личном обращении;

на информационных стендах;

по телефонам: +7(342)257-19-20, +7(342)257-19-40;

по письменному заявлению;

по электронной почте: depp@gorodperm.ru;

1.6.2. в МФЦ:

при личном обращении;

по телефонам: +7(342)270-11-20, +7(800)234-32-75;

1.6.3. на официальном сайте муниципального образования город Пермь в информационно-телекоммуникационной сети Интернет: <http://www.gorodperm.ru> (далее – официальный сайт);

1.6.4. на Едином портале.

1.7. На информационных стендах Департамента размещается следующая информация:

текст настоящего Регламента;

порядок обжалования решений, действий (бездействия) Департамента, должностных лиц, муниципальных слу-

жащих Департамента при предоставлении муниципальной услуги.

1.8. На официальном сайте размещаются следующие сведения:

текст настоящего Регламента;

форма Заявления;

технологическая схема предоставления муниципальной услуги;

порядок обжалования решений, действий (бездействия) Департамента, должностных лиц, муниципальных служащих Департамента при предоставлении муниципальной услуги, утвержденный правовым актом администрации города Перми.

1.9. Информирование о предоставлении муниципальной услуги осуществляется по телефонам, указанным в пункте 1.6.1 настоящего Регламента.

При ответах на телефонные звонки и устные обращения Заявителей специалисты Департамента подробно и в вежливой (корректной) форме информируют обратившихся по интересующим их вопросам. Ответ на телефонный звонок должен начинаться с информации о наименовании органа, в который позвонил гражданин, фамилии, имени, отчестве и должности специалиста, принявшего звонок. При отсутствии возможности у специалиста, принявшего звонок, самостоятельно ответить на поставленные вопросы обратившемуся должен быть сообщен номер телефона, по которому можно получить необходимую информацию.

1.10. Информирование Заявителей о стадии предоставления муниципальной услуги осуществляется:

специалистами Департамента по указанным в пункте 1.6.1 настоящего Регламента телефонным номерам;

специалистами МФЦ при личном обращении и по указанным в пункте 1.6.2 настоящего Регламента телефонным номерам, в случае если заявление было подано через МФЦ;

через Единый портал.

II. Стандарт предоставления муниципальной услуги

2.1. Муниципальная услуга – заключение договора на размещение сезонного (летнего) кафе, размещаемого (обустраиваемого) на участке территории, непосредственно примыкающей к стационарному торговому объекту (объекту общественного питания).

2.2. Муниципальная услуга предоставляется Департаментом.

2.3. Результатом предоставления муниципальной услуги является:

договор на размещение сезонного (летнего) кафе, размещаемого (обустраиваемого) на участке территории, непосредственно примыкающей к стационарному торговому объекту (объекту общественного питания), по форме договора на размещение нестационарного торгового объекта, утвержденной постановлением администрации города Перми (далее – договор на размещение нестационарного торгового объекта);

уведомление об отказе в заключении договора на размещение нестационарного торгового объекта (далее – уведомление об отказе в заключении договора).

2.4. Срок предоставления муниципальной услуги – 15 рабочих дней со дня поступления Заявления и документов, необходимых для предоставления муниципальной услуги, в Департамент.

Срок приостановления муниципальной услуги не установлен действующим законодательством.

2.5. Перечень нормативных правовых актов, регулирующих предоставление муниципальной услуги:

Федеральный закон от 28 декабря 2009 г. № 381-ФЗ «Об основах государственного регулирования торговой деятельности в Российской Федерации»;

Федеральный закон от 27 июля 2010 г. № 210-ФЗ «Об организации предоставления государственных и муниципальных услуг»;

постановление Правительства Российской Федерации от 01 марта 2022 г. № 277 «О направлении в личный кабинет заявителя в федеральной государственной информационной системе «Единый портал государственных и муниципальных услуг (функций)» сведений о ходе выполнения запроса о предоставлении государственной или муниципальной услуги, заявления о предоставлении услуги, указанной в части 3 статьи 1 Федерального закона «Об организации предоставления государственных и муниципальных услуг», а также результатов предоставления государственной или муниципальной услуги, результатов предоставления услуги, указанной в части 3 статьи 1 Федерального закона «Об организации предоставления государственных и муниципальных услуг» (далее – постановление Правительства Российской Федерации № 277);

решение Пермской городской Думы от 23 сентября 2014 г. № 186 «О создании департамента экономики и промышленной политики администрации города Перми»;

решение Пермской городской Думы от 15 декабря 2020 г. № 277 «Об утверждении Правил благоустройства территории города Перми»;

постановление администрации города Перми от 26 декабря 2012 г. № 105-П «Об утверждении Перечня муниципальных услуг в соответствии с Федеральным законом от 27 июля 2010 г. № 210-ФЗ «Об организации предоставления государственных и муниципальных услуг», предоставляемых в многофункциональных центрах»;

постановление администрации города Перми от 16 июля 2018 г. № 475 «О заключении договора на размещение нестационарного торгового объекта».

Перечень нормативных правовых актов, регулирующих предоставление муниципальной услуги, размещен на Едином портале.

2.6. Исчерпывающий перечень документов, необходимых для предоставления муниципальной услуги:

2.6.1. Заявление и документы, установленные частью 6 статьи 7 Федерального закона от 27 июля 2010 г. № 210-ФЗ «Об организации предоставления государственных и муниципальных услуг», и представляемые Заявителем:

Заявление по форме согласно приложению 1 к настоящему Регламенту (при обращении за предоставлением муниципальной услуги посредством Единого портала Заявление заполняется с помощью интерактивной формы, реализованной на Едином портале);

копия документа, удостоверяющего личность Заявителя (паспорт) (за исключением случая подачи Заявления посредством Единого портала);

документы, подтверждающие полномочия представителя Заявителя, в случае если с Заявлением обращается представитель Заявителя;

копия документа, удостоверяющего личность представителя Заявителя (паспорт) (за исключением случая подачи Заявления посредством Единого портала);

документ, подтверждающий право собственности или иное законное основание владения стационарным объектом (объектом общественного питания) (в случае если право собственности или иное законное основание владения не зарегистрировано в федеральном органе исполнительной власти, осуществляющем государственную регистрацию прав на недвижимое имущество и сделок с ним).

В случае представления в МФЦ Заявителем подлинников документов, предусмотренных настоящим пунктом, специалист МФЦ осуществляет удостоверение копии документа на соответствие подлиннику.

В случае представления в Департамент Заявителем подлинников документов, предусмотренных настоящим пунктом, а также в случае представления по собственной инициативе документов, предусмотренных пунктом 2.6.2 настоящего Регламента, удостоверение копии документа на соответствие подлиннику осуществляет специалист организационно-аналитического отдела Департамента, ответственный за прием документов в соответствии с должностными обязанностями;

2.6.2. сведения и документы, получаемые в рамках межведомственного взаимодействия:

сведения о государственной регистрации юридического лица или государственной регистрации физического лица в качестве индивидуального предпринимателя – в федеральном органе исполнительной власти, осуществляющем государственную регистрацию юридических лиц, физических лиц в качестве индивидуальных предпринимателей и крестьянских (фермерских) хозяйств;

сведения о праве собственности либо ином праве на стационарный торговый объект (объект общественного питания), к которому примыкает место размещения летнего кафе, – в федеральном органе исполнительной власти, осуществляющем государственную регистрацию прав на недвижимое имущество и сделок с ним.

Заявитель вправе представить документы, указанные в настоящем пункте, вместе с Заявлением по собственной инициативе.

2.7. Департамент не вправе требовать от Заявителя:

представления документов и информации или осуществление действий, представление или осуществление которых не предусмотрено нормативными правовыми актами, регулирующими отношения, возникающие в связи с предоставлением муниципальной услуги;

представления документов и информации, которые в соответствии с нормативными правовыми актами Российской Федерации, нормативными правовыми актами субъектов Российской Федерации и муниципальными правовыми актами находятся в распоряжении органов местного самоуправления, предоставляющих муниципальную услугу, иных государственных органов, органов местного самоуправления, предоставляющих муниципальную услугу, иных государственных органов, органов местного самоуправления и (или) подведомственных государственным органам и органам местного самоуправления организаций, участвующих в предоставлении государственных или муниципальных услуг, за исключением документов, указанных в части 6 статьи 7 Федерального закона от 27 июля 2010 г. № 210-ФЗ «Об организации предоставления государственных и муниципальных услуг»;

представление документов и информации, отсутствие и (или) недостоверность которых не указывались при первоначальном отказе в приеме документов, необходимых для предоставления муниципальной услуги, либо в предоставлении муниципальной услуги, за исключением случаев, предусмотренных пунктом 4 части 1 статьи 7 Федерального закона от 27 июля 2010 г. № 210-ФЗ «Об организации предоставления государственных и муниципальных услуг».

2.8. Требования к оформлению и подаче Заявления и документов, необходимых для предоставления муниципальных услуг.

Заявление заполняется по форме согласно приложению 1 к настоящему Регламенту. В случае подачи Заявления посредством Единого портала Заявление заполняется с помощью интерактивной формы, реализованной на Едином портале;

2.8.1. требования к Заявлению и документам, необходимым для предоставления муниципальной услуги, представляемым в Департамент:

должны быть написаны разборчиво;

фамилии, имена и отчества (при наличии), адреса должны быть указаны полностью;

не должны содержать подчисток, приписок, зачеркнутых слов и иных не оговоренных в них исправлений;

не должны быть исполнены карандашом;

не должны иметь серьезных повреждений, наличие которых не позволяет однозначно истолковать их содержание;

должны содержать актуальную и достоверную информацию;

листы представляемых документов должны быть пронумерованы;

2.8.2. электронные документы (электронные образы документов), прилагаемые к Заявлению, в том числе доверенности, направляемые через Единый портал, направляются в виде файлов в форматах pdf, tif.

Качество представляемых электронных документов (электронных образов документов) в форматах pdf, tif должно позволять в полном объеме прочитать текст документа и распознать реквизиты документа.

Средства электронной подписи, применяемые при подаче Заявления и прилагаемых к нему электронных документов, должны быть сертифицированы в соответствии с законодательством Российской Федерации;

2.8.3. при подаче (направлении) Заявления и документов, необходимых для предоставления муниципальной услуги, указывается один из следующих способов предоставления результата муниципальной услуги в виде:

бумажного документа, который Заявитель получает непосредственно при личном обращении в МФЦ (в случае если Заявление и документы, необходимые для предоставления муниципальной услуги, были поданы через МФЦ);

бумажного документа, который направляется Заявителю посредством почтового отправления;

электронного документа при обращении через Единый портал;

2.8.4. в случае направления Заявления в виде электронного документа путем заполнения интерактивной формы на Едином портале к Заявлению необходимо прикрепить отсканированные документы, указанные в пункте 2.6.1 настоящего Регламента, а также документы, указанные в пункте 2.6.2 настоящего Регламента, в случае их предоставления Заявителем по собственной инициативе.

Документы, необходимые для предоставления муниципальной услуги и представляемые в форме электронных образов (скан-образов) документов посредством Единого портала, должны быть подписаны усиленной квалифицированной электронной подписью лиц, подписавших такие документы на бумажном носителе, за исключением документов, которые могут быть получены в порядке межведомственного взаимодействия. Электронные образы таких документов могут быть заверены усиленной квалифицированной электронной подписью уполномоченного должностного лица МФЦ или удостоверены нотариусом.

2.9. Исчерпывающий перечень оснований для отказа в приеме Заявления и документов, необходимых для предоставления муниципальной услуги:

отсутствие у Департамента полномочий по предоставлению муниципальной услуги;

Заявление и документы, необходимые для предоставления муниципальной услуги, не соответствуют требованиям, установленным пунктом 2.8 настоящего Регламента;

представлен неполный пакет документов, необходимых для предоставления муниципальной услуги, установленных пунктом 2.6.1 настоящего Регламента.

Заявителю отказывается в приеме Заявления и документов, необходимых для предоставления муниципальной услуги, до момента их регистрации в МФЦ.

При отказе в приеме Заявления и документов, необходимых для предоставления муниципальной услуги, указываются все основания для отказа, выявленные в ходе приема, с рекомендацией по их устранению.

Форма уведомления об отказе в приеме Заявления и документов, необходимых для предоставления муниципальной услуги, представлена в приложении 2 к настоящему Регламенту.

2.10. Исчерпывающий перечень оснований для отказа в предоставлении муниципальной услуги:

отсутствие в схеме размещения нестационарных торговых объектов на территории города Перми запрашиваемого места размещения, в том числе с соответствующей специализацией;

представление Заявителем недостоверных сведений;

непредставление Заявителем подписанного им проекта договора на размещение нестационарного торгового объекта в сроки, установленные абзацем вторым пункта 3.3.2 настоящего Регламента.

При отказе в предоставлении муниципальной услуги указываются все основания для отказа, выявленные в ходе рассмотрения Заявления и документов, необходимых для предоставления муниципальной услуги.

Форма уведомления об отказе в заключении договора на размещение нестационарного торгового объекта представлена в приложении 3 к настоящему Регламенту.

2.11. Муниципальная услуга предоставляется бесплатно.

2.12. Заявитель вправе в течение срока предоставления муниципальной услуги подать Заявление об оставлении Заявления без рассмотрения в Департамент письменно или в форме электронного документа, подписанного простой

электронной подписью, с использованием информационно-телекоммуникационной сети Интернет.

2.13. Требования к помещениям, в которых предоставляется муниципальная услуга:

2.13.1. вход в здание, в котором располагается Департамент, должен быть оборудован информационной табличкой (вывеской), содержащей наименование Департамента;

2.13.2. место для подачи Заявления в электронном виде должно быть оснащено столом, стулом, компьютером с доступом к Единому portalу, необходимыми техническими средствами для возможности оформления Заявления в электронном виде, обеспечено информационными и справочными материалами, необходимыми для предоставления муниципальной услуги, канцелярскими принадлежностями;

места для ожидания Заявителями приема должны быть оборудованы скамьями, стульями;

места для заполнения документов должны быть оборудованы скамьями, столами (стойками) для возможности оформления документов и обеспечены образцами заполнения документов, бланками заявлений и канцелярскими принадлежностями;

2.13.3. в помещениях, в которых предоставляется муниципальная услуга, обеспечивается создание инвалидам и иным маломобильным группам населения условий доступности, установленных действующим законодательством.

2.14. Максимальный срок ожидания в очереди при представлении оригиналов документов согласно абзацу седьмому пункта 2.6.1 настоящего Регламента, при представлении подписанного проекта договора согласно абзацу второму пункта 3.3.2 настоящего Регламента не должен превышать 15 минут.

2.15. Показатели доступности и качества предоставления муниципальной услуги.

Показателем доступности муниципальной услуги является возможность подачи Заявления через Единый портал или МФЦ.

Показателями качества предоставления муниципальной услуги являются:

соблюдение сроков выполнения административных процедур, установленных настоящим Регламентом;

отсутствие обоснованных жалоб Заявителей на действия (бездействие) специалистов Департамента, участвующих в предоставлении муниципальной услуги;

соблюдение установленных сроков предоставления муниципальной услуги.

III. Состав, последовательность и сроки выполнения административных процедур (действий), требования к порядку их выполнения, в том числе особенности выполнения административных процедур (действий) в электронной форме

3.1. Предоставление муниципальной услуги включает следующие административные процедуры:

прием и регистрация Заявления и документов, необходимых для предоставления муниципальной услуги;

рассмотрение Заявления и документов, необходимых для предоставления муниципальной услуги, и направление межведомственных запросов;

выдача (направление) Заявителю результата предоставления муниципальной услуги.

Блок-схема предоставления муниципальной услуги «Заключение договора на размещение сезонного (летнего) кафе, размещаемого (обустриваемого) на участке территории, непосредственно примыкающей к стационарному торговому объекту (объекту общественного питания)» представлена в приложении 4 к настоящему Регламенту.

3.2. Прием и регистрация Заявления и документов, необходимых для предоставления муниципальной услуги.

3.2.1. Основанием для начала административной процедуры является поступление в Департамент от Заявителя Заявления и документов, необходимых для предоставления муниципальной услуги.

3.2.2. Прием и регистрация Заявления и документов, необходимых для предоставления муниципальной услуги, осуществляются специалистом Департамента, ответственным за прием корреспонденции в соответствии с должностными обязанностями (далее – специалист, ответственный за прием корреспонденции).

3.2.3. Специалист, ответственный за прием корреспонденции:

регистрирует Заявление и документы, необходимые для предоставления муниципальной услуги, в системе электронного документооборота;

проверяет Заявление и документы, необходимые для предоставления муниципальной услуги, на наличие / отсутствие оснований для отказа в приеме Заявления и документов, необходимых для предоставления муниципальной услуги, предусмотренных пунктом 2.9 настоящего Регламента;

при отсутствии оснований для отказа в приеме Заявления и документов, необходимых для предоставления муниципальной услуги, предусмотренных пунктом 2.9 настоящего Регламента, обеспечивает подготовку и подписание уведомления о приеме Заявления и документов, необходимых для предоставления муниципальной услуги, представленное в приложении 5 к настоящему Регламенту.

Уведомление о приеме Заявления и документов, необходимых для предоставления муниципальной услуги, подписывается начальником отдела торговли и услуг управления по развитию потребительского рынка Департамента (далее – отдел торговли и услуг) и передается специалисту Департамента, ответственному за отправку корреспонденции в соответствии с должностными обязанностями (далее – специалист, ответственный за отправку корреспонденции), для

направления Заявителю способом, указанным в Заявлении;

в порядке, установленном постановлением Правительства Российской Федерации № 277, заносит сведения о Заявлении в государственную информационную систему (за исключением случая поступления Заявления посредством Единого портала) и направляет в личный кабинет Заявителя на Едином портале статус оказания муниципальной услуги «Зарегистрировано»;

передает Заявление и документы, необходимые для предоставления муниципальной услуги, начальнику отдела торговли и услуг для определения специалиста, ответственного за рассмотрение Заявления и документов, необходимых для предоставления муниципальной услуги, в порядке, установленном пунктом 3.3 настоящего Регламента;

при наличии оснований для отказа в приеме Заявления и документов, необходимых для предоставления муниципальной услуги, предусмотренных пунктом 2.9 настоящего Регламента, специалист, ответственный за прием корреспонденции:

обеспечивает подготовку и подписание уведомления об отказе в приеме Заявления и документов, необходимых для предоставления муниципальной услуги, с указанием всех оснований, выявленных в ходе приема, и рекомендациями по их устранению.

Уведомление об отказе в приеме Заявления и документов, необходимых для предоставления муниципальной услуги, подписывается начальником отдела торговли и услуг и передается специалисту, ответственному за отправку корреспонденции, для направления Заявителю способом, указанным в Заявлении, с приложением всех документов, поступивших в Департамент вместе с Заявлением;

в порядке, установленном постановлением Правительства Российской Федерации № 277, заносит сведения о Заявлении в государственную информационную систему (за исключением случая поступления Заявления посредством Единого портала) и направляет в личный кабинет Заявителя на Едином портале статус оказания муниципальной услуги «Отказ в приеме документов»;

3.2.5. срок исполнения административной процедуры – не позднее 1 рабочего дня со дня поступления Заявления и документов, необходимых для предоставления муниципальной услуги, в Департамент;

3.2.6. результатом административной процедуры является регистрация Заявления и документов, необходимых для предоставления муниципальной услуги, или направление уведомления об отказе в приеме Заявления и документов, необходимых для предоставления муниципальной услуги, по основаниям, установленным пунктом 2.9 настоящего Регламента.

3.3. Рассмотрение Заявления и документов, необходимых для предоставления муниципальной услуги, и направление межведомственных запросов.

Ответственным за исполнение административной процедуры является специалист отдела торговли и услуг в соответствии с должностными обязанностями (далее – специалист отдела торговли и услуг).

Основанием для начала административной процедуры является получение специалистом отдела торговли и услуг зарегистрированных Заявления и документов, необходимых для предоставления муниципальной услуги.

3.3.1. Специалист отдела торговли и услуг:

формирует и направляет запросы в рамках межведомственного взаимодействия (в случае если документы, установленные пунктом 2.6.2 настоящего Регламента, не представлены Заявителем вместе с Заявлением по собственной инициативе).

Срок подготовки и направления ответа на межведомственный запрос определяется статьей 7.2 Федерального закона от 27 июля 2010 г. № 210-ФЗ «Об организации предоставления государственных и муниципальных услуг» и составляет 5 рабочих дней со дня поступления межведомственного запроса в органы, предоставляющие документы, указанные в пункте 2.6.2 настоящего Регламента;

анализирует представленные Заявление и документы, необходимые для предоставления муниципальной услуги, на полноту сведений, содержащихся в них, для подготовки проекта договора на размещение нестационарного торгового объекта;

проверяет Заявление и документы, необходимые для предоставления муниципальной услуги, на наличие / отсутствие оснований для отказа в предоставлении муниципальной услуги, предусмотренных пунктом 2.10 настоящего Регламента.

3.3.2. При отсутствии оснований для отказа в предоставлении муниципальной услуги, предусмотренных пунктом 2.10 настоящего Регламента, специалист отдела торговли и услуг обеспечивает:

подготовку проекта договора на размещение нестационарного торгового объекта, а также проекта сопроводительного письма о направлении Заявителю проекта договора на размещение нестационарного торгового объекта (далее – сопроводительное письмо) и о необходимости представления подписанного Заявителем проекта договора на размещение нестационарного торгового объекта в срок не более 3 рабочих дней со дня получения сопроводительного письма и проекта договора на размещение нестационарного торгового объекта;

согласование проекта договора на размещение нестационарного торгового объекта и проекта сопроводительного письма (с начальником отдела торговли и услуг, курирующим заместителем начальника Департамента, руководителем юридической службы Департамента);

подписание проекта сопроводительного письма должностным лицом Департамента, уполномоченным на принятие решений о предоставлении муниципальной услуги.

Сопроводительное письмо и проект договора на размещение нестационарного торгового объекта направляются Заявителю по адресу электронной почты, указанному в Заявлении, в срок не позднее дня, следующего за днем подписания сопроводительного письма.

3.3.3. После представления в Департамент подписанного Заявителем проекта договора на размещение нестационарного торгового объекта специалист отдела торговли и услуг обеспечивает его подписание должностным лицом Департамента, уполномоченным на принятие решений о предоставлении муниципальной услуги, и регистрацию договора.

В порядке, установленном постановлением Правительства Российской Федерации № 277, специалист отдела торговли и услуг заносит сведения о результатах предоставления муниципальной услуги в государственную информационную систему и направляет в личный кабинет Заявителя на Едином портале статус оказания муниципальной услуги «Услуга предоставлена».

3.3.4. При наличии оснований для отказа в предоставлении муниципальной услуги, предусмотренных пунктом 2.10 настоящего Регламента, специалист отдела торговли и услуг обеспечивает:

подготовку проекта уведомления об отказе в заключении договора на размещение нестационарного торгового объекта с указанием всех оснований, выявленных в ходе рассмотрения Заявления и документов, необходимых для предоставления муниципальной услуги, с рекомендациями по их устранению;

согласование проекта уведомления об отказе в заключении договора на размещение нестационарного торгового объекта (с начальником отдела торговли и услуг, курирующим заместителем начальника Департамента, руководителем юридической службы Департамента);

подписание проекта уведомления об отказе в заключении договора на размещение нестационарного торгового объекта должностным лицом Департамента, уполномоченным на принятие решений о предоставлении муниципальной услуги.

В порядке, установленном постановлением Правительства Российской Федерации № 277, специалист отдела торговли и услуг заносит сведения о результатах предоставления муниципальной услуги в государственную информационную систему и направляет в личный кабинет Заявителя на Едином портале статус оказания муниципальной услуги «В предоставлении услуги отказано».

3.3.5. Срок исполнения административной процедуры – не более 13 рабочих дней со дня поступления в Департамент Заявления и документов, необходимых для предоставления муниципальной услуги.

3.3.6. Результатом административной процедуры является договор на размещение нестационарного торгового объекта или уведомление об отказе в заключении договора на размещение нестационарного торгового объекта.

3.4. Выдача (направление) Заявителю результата предоставления муниципальной услуги.

3.4.1. Результат предоставления муниципальной услуги выдается (направляется) Заявителю способом, указанным в Заявлении.

3.4.2. Ответственными за исполнение административной процедуры являются:

специалист отдела торговли и услуг в случае обращения Заявителя через Единый портал;

специалист, ответственный за прием корреспонденции, в случае обращения Заявителя через МФЦ или по почте.

3.4.3. При обращении через Единый портал договор на размещение нестационарного торгового объекта направляется в виде электронного документа в личный кабинет Заявителя на Едином портале.

В случае обращения через МФЦ или по почте договор на размещение нестационарного торгового объекта направляется на бумажном носителе соответственно:

в МФЦ для выдачи Заявителю;

почтой по адресу, указанному в Заявлении.

3.4.4. Срок исполнения административной процедуры – не позднее 1 рабочего дня со дня подписания должностным лицом Департамента, уполномоченным на принятие решений о предоставлении муниципальной услуги, договора на размещение нестационарного торгового объекта или уведомления об отказе в заключении договора на размещение нестационарного торгового объекта.

3.4.5. Результатом административной процедуры является выдача (направление) Заявителю результата предоставления муниципальной услуги.

IV. Порядок и формы контроля за исполнением Административного регламента

4.1. Формы контроля:

текущий контроль;

плановые проверки;

внеплановые проверки.

4.2. Текущий контроль соблюдения и исполнения положений настоящего Регламента осуществляется началь-

ником Департамента путем анализа еженедельных отчетов, содержащих сведения о соблюдении (нарушении) сроков предоставления муниципальной услуги.

4.3. Плановые проверки проводятся уполномоченным должностным лицом (структурным подразделением) не реже 1 раза в год на основании письменного или устного поручения начальника Департамента, в случае если полномочия по подписанию результата предоставления муниципальной услуги переданы от начальника Департамента иному должностному лицу.

При проведении проверки должны быть установлены следующие показатели:

количество предоставленных муниципальных услуг за контрольный период;

количество муниципальных услуг, предоставленных с нарушением сроков, в разрезе административных процедур.

При проведении проверки осуществляется выборочная проверка предоставления муниципальной услуги по конкретным Заявлениям с целью оценки полноты и качества предоставленной муниципальной услуги.

По результатам проверки при наличии выявленных нарушений могут быть подготовлены предложения, направленные на устранение выявленных нарушений, высказаны рекомендации по совершенствованию административных процедур.

4.4. Внеплановые проверки проводятся по жалобам Заявителей на основании письменного или устного поручения начальника Департамента.

4.5. Должностные лица, муниципальные служащие Департамента, осуществляющие исполнение административных процедур, несут дисциплинарную и иную ответственность в соответствии с законодательством Российской Федерации.

4.6. Контроль со стороны граждан, их объединений и организаций за предоставлением муниципальной услуги может быть осуществлен путем запроса соответствующей информации в установленном законом порядке при условии, что она не является конфиденциальной, а также в иных формах, не противоречащих требованиям действующего законодательства.

V. Порядок обжалования решений и действий (бездействия) органа, предоставляющего муниципальную услугу, а также должностных лиц, муниципальных служащих

5.1. Обжалование решений и действий (бездействия) Департамента, а также должностных лиц, муниципальных служащих Департамента осуществляется в досудебном (внесудебном) и судебном порядках.

5.2. Обжалование в досудебном (внесудебном) порядке осуществляется в соответствии с Порядком подачи и рассмотрения жалоб на решения и действия (бездействие) функциональных и территориальных органов администрации города Перми, их должностных лиц и иных муниципальных служащих, муниципальных учреждений города Перми, их должностных лиц и работников при предоставлении муниципальных и государственных услуг, утвержденным постановлением администрации города Перми от 14 сентября 2016 г. № 687.

5.3. Действия (бездействие) должностных лиц, муниципальных служащих Департамента и решения, принятые ими при предоставлении муниципальной услуги, могут быть обжалованы Заявителем в арбитражном суде или суде общей юрисдикции по месту нахождения ответчика в порядке, установленном действующим законодательством.

Приложение 1
к Административному регламенту
предоставления департаментом
экономики и промышленной
политики администрации города
Перми муниципальной услуги
«Заключение договора
на размещение сезонного (летнего)
кафе, размещаемого
(обустройстваемого) на участке
территории, непосредственно
примыкающей к стационарному
торговому объекту (объекту
общественного питания)»

В департамент экономики и промышленной
политики администрации города Перми

от _____
(наименование или Ф.И.О. заявителя,
ИНН заявителя)

_____ (место нахождения или проживания заявителя)

_____ (номер контактного телефона)

_____ (адрес электронной почты)

ЗАЯВЛЕНИЕ

Прошу заключить договор на размещение сезонного (летнего) кафе, размещаемого (обустройстваемого) на участке территории, непосредственно примыкающей к стационарному торговому объекту (объекту общественного питания) по адресу: _____.

Период размещения объекта _____.

Площадь объекта _____ кв. м.

Специализация объекта _____.

Индивидуальный эскиз сезонного (летнего) кафе согласован в соответствии с Порядком согласования индивидуального эскиза сезонных (летних) кафе, утвержденным постановлением администрации города Перми от 01 июля 2022 г. № 562 «Об утверждении формы индивидуального эскиза сезонных (летних) кафе, требований к содержанию индивидуального эскиза сезонных (летних) кафе, порядка согласования индивидуального эскиза сезонных (летних) кафе», и находится на хранении в Департаменте экономики и промышленной политики администрации города Перми.

Приложения:

1. Доверенность (если заявление подписано представителем заявителя по доверенности) на ____ л. в 1 экз.
2. Документы, подтверждающие право собственности или иное законное основание владения стационарным торговым объектом общественного питания (если право собственности или иное законное основание владения не зарегистрировано в федеральном органе исполнительной власти, осуществляющем государственную регистрацию прав на недвижимое имущество и сделок с ним), на ____ л. в 1 экз.
3. Документы о государственной регистрации юридического лица или государственной регистрации физического лица в качестве индивидуального предпринимателя на ____ л. в 1 экз.*
4. Документы о праве собственности либо ином праве на стационарный торговый объект общественного питания, к которому примыкает место размещения летнего кафе, на ____ л. в 1 экз.*
5. Иные документы по усмотрению заявителя.

Способ получения результата предоставления муниципальной услуги:

в МФЦ (в случае подачи заявления через МФЦ)

по указанному в заявлении почтовому адресу

«__» _____ 20__ г. _____
(дата, подпись)

(Ф.И.О.)

* Указанные документы запрашиваются Департаментом в порядке межведомственного взаимодействия или могут быть представлены заявителем по собственной инициативе.

Приложение 2
к Административному регламенту
предоставления департаментом
экономики и промышленной
политики администрации города
Перми муниципальной услуги
«Заключение договора
на размещение сезонного (летнего)
кафе, размещаемого (обустриваемого)
на участке территории, непосредственно
примыкающей к стационарному
торговому объекту (объекту
общественного питания)»

УВЕДОМЛЕНИЕ
об отказе в приеме заявления и документов,
необходимых для предоставления муниципальной услуги

Рассмотрев представленное заявление о заключении договора на размещение сезонного (летнего) кафе, размещаемого (обустриваемого) на участке территории, непосредственно примыкающей к стационарному торговому объекту (объекту общественного питания) по адресу: _____,
период размещения объекта _____,
площадь объекта _____ кв. м,
специализация объекта _____, и документы, необходимые для предоставления муниципальной услуги, департамент экономики и промышленной политики администрации города Перми (далее – Департамент) настоящим уведомляем Вас об отказе в приеме заявления и документов, необходимых для предоставления муниципальной услуги (далее – документы), по следующим основаниям:

- отсутствие у Департамента полномочий по предоставлению муниципальной услуги
- заявление и документы, необходимые для предоставления муниципальной услуги, не соответствуют требованиям, установленным пунктом 2.8 Административного регламента*
- представлен неполный пакет документов, необходимых для предоставления муниципальной услуги, установленных пунктом 2.6.1 Административного регламента*

Регистрационный номер _____

«__» _____ 20__ г.

(подпись)

(Ф.И.О.)

* Административный регламент предоставления департаментом экономики и промышленной политики администрации города Перми муниципальной услуги «Заключение договора на размещение сезонного (летнего) кафе, размещаемого (обустриваемого) на участке территории, непосредственно примыкающей к стационарному торговому объекту (объекту общественного питания)», утвержденный постановлением администрации города Перми от 26 июня 2019 г. № 316.

Приложение 3
к Административному регламенту
предоставления департаментом
экономики и промышленной
политики администрации города
Перми муниципальной услуги
«Заключение договора
на размещение сезонного (летнего)
кафе, размещаемого
(обустриваемого) на участке
территории, непосредственно
примыкающей к стационарному
торговому объекту (объекту
общественного питания)»

УВЕДОМЛЕНИЕ
об отказе в заключении договора на размещение
нестационарного торгового объекта

« ____ » _____ 20 ____ г.

г. Пермь

В связи с обращением _____

_____ (полное наименование заявителя / Ф.И.О. заявителя)

о заключении договора на размещение сезонного (летнего) кафе, размещаемого (обустриваемого) на участке территории, непосредственно примыкающей к стационарному торговому объекту (объекту общественного питания), на основании _____

(указывается(ются) основание(я), предусмотренное(ые) пунктом 2.10 Административного регламента предоставления департаментом экономики и промышленной политики администрации города Перми муниципальной услуги «Заключение договора на размещение сезонного (летнего) кафе, размещаемого (обустриваемого) на участке территории, непосредственно примыкающей к стационарному торговому объекту (объекту общественного питания)», утвержденного постановлением администрации города Перми от 26 июня 2019 г. № 316)

по результатам рассмотрения представленных документов департаментом экономики и промышленной политики администрации города Перми принято решение об отказе в заключении договора на размещение сезонного (летнего) кафе, размещаемого (обустриваемого) на участке территории, непосредственно примыкающей к стационарному торговому объекту (объекту общественному питанию).

Должностное лицо
органа, предоставляющего
муниципальную услугу _____

(подпись)

(Ф.И.О.)

Уведомление направлено в адрес заявителя « ____ » _____ 20 ____ г.

(заполняется в случае направления отказа по почте)

(Ф.И.О., подпись должностного лица, направившего уведомление в адрес заявителя)

Приложение 4
к Административному регламенту
предоставления департаментом
экономики и промышленной
политики администрации города
Перми муниципальной услуги
«Заключение договора
на размещение сезонного (летнего)
кафе, размещаемого
(обустриваемого) на участке
территории, непосредственно
примыкающей к стационарному
торговому объекту (объекту
общественного питания)»

БЛОК-СХЕМА
предоставления муниципальной услуги
«Заключение договора на размещение сезонного (летнего) кафе, размещаемого (обустриваемого) на участке территории, непосредственно примыкающей к стационарному торговому объекту (объекту общественного питания)»



Приложение 5
к Административному регламенту
предоставления департаментом
экономики и промышленной
политики администрации города
Перми муниципальной услуги
«Заключение договора на
размещение сезонного (летнего)
кафе, размещаемого
(обустриваемого) на участке
территории, непосредственно
примыкающей к стационарному
торговому объекту (объекту
общественного питания)»

**УВЕДОМЛЕНИЕ
о приеме заявления и документов,
необходимых для предоставления муниципальной услуги**

Департамент экономики и промышленной политики администрации города Перми уведомляет о получении заявления о заключении договора на размещение сезонного (летнего) кафе, размещаемого (обустриваемого) на участке территории, непосредственно примыкающей к стационарному торговому объекту (объекту общественного питания), и документов, необходимых для предоставления муниципальной услуги, поступивших _____.

(способ поступления документов)

1. Входящий регистрационный номер: _____.
2. Дата получения заявления и прилагаемых к нему документов: _____.
3. Перечень наименований файлов, представленных в форме электронных документов, с указанием их объема: _____.

Уведомление направлено в адрес заявителя «_____» _____ 20____ г.
(заполняется в случае направления уведомления по почте)

(Ф.И.О., подпись должностного лица, направившего уведомление в адрес заявителя)



**АДМИНИСТРАЦИЯ ГОРОДА ПЕРМИ
ПОСТАНОВЛЕНИЕ**

28.05.2024

№ 412

О внесении изменений в постановление администрации города Перми от 17.08.2012 № 466 «Об установлении расходного обязательства Пермского городского округа по вопросам местного значения в сфере реализации природоохранных мероприятий на территории города Перми»

В соответствии с Бюджетным кодексом Российской Федерации, пунктами 11, 25 статьи 16 Федерального закона от 06 октября 2003 г. № 131-ФЗ «Об общих принципах организации местного самоуправления в Российской Федерации», Уставом города Перми, решением Пермской городской Думы от 12 сентября 2006 г. № 218 «Об управлении по эко-

логии и природопользованию администрации города Перми», статьей 20 Положения о бюджете и бюджетном процессе в городе Перми, утвержденного решением Пермской городской Думы от 28 августа 2007 г. № 185, администрация города Перми ПОСТАНОВЛЯЕТ:

1. Внести изменения в постановление администрации города Перми от 17 августа 2012 г. № 466 «Об установлении расходного обязательства Пермского городского округа по вопросам местного значения в сфере реализации природоохранных мероприятий на территории города Перми» (в ред. от 07.12.2016 № 1085, от 09.11.2018 № 877, от 22.06.2021 № 459), изложив пункт 4 в следующей редакции:

«4. Объем финансового обеспечения для исполнения данного расходного обязательства рассчитывается плановым методом.».

2. Настоящее постановление вступает в силу со дня официального обнародования посредством официального опубликования в печатном средстве массовой информации «Официальный бюллетень органов местного самоуправления муниципального образования город Пермь».

3. Управлению по общим вопросам администрации города Перми обеспечить обнародование настоящего постановления посредством официального опубликования в печатном средстве массовой информации «Официальный бюллетень органов местного самоуправления муниципального образования город Пермь».

4. Информационно-аналитическому управлению администрации города Перми обеспечить обнародование настоящего постановления посредством официального опубликования в сетевом издании «Официальный сайт муниципального образования город Пермь www.gorodperm.ru».

5. Контроль за исполнением настоящего постановления возложить на первого заместителя главы администрации города Перми Андрианову О.Н.

Глава города Перми

Э.О. Соснин



АДМИНИСТРАЦИЯ ГОРОДА ПЕРМИ ПОСТАНОВЛЕНИЕ

28.05.2024

№ 413

О внесении изменений в Административный регламент предоставления управлением по экологии и природопользованию администрации города Перми муниципальной услуги «Проведение муниципальной экспертизы проекта освоения лесов», утвержденный постановлением администрации города Перми от 25.09.2012 № 80-П

В соответствии с Лесным кодексом Российской Федерации, Федеральными законами от 06 октября 2003 г. № 131-ФЗ «Об общих принципах организации местного самоуправления в Российской Федерации», от 27 июля 2010 г. № 210-ФЗ «Об организации предоставления государственных и муниципальных услуг», Положением об управлении по экологии и природопользованию администрации города Перми, утвержденным решением Пермской городской Думы от 12 сентября 2006 г. № 218, в целях актуализации нормативной правовой базы администрации города Перми администрация города Перми ПОСТАНОВЛЯЕТ:

1. Внести в Административный регламент предоставления управлением по экологии и природопользованию администрации города Перми муниципальной услуги «Проведение муниципальной экспертизы проекта освоения лесов», утвержденный постановлением администрации города Перми от 25 сентября 2012 г. № 80-П (в ред. от 29.11.2012 № 839, от 24.01.2014 № 33, от 11.03.2014 № 161, от 22.01.2015 № 28, от 21.08.2015 № 581, от 29.04.2016 № 298, от 17.11.2016 № 1028, от 23.01.2017 № 44, от 23.05.2017 № 386, от 27.12.2017 № 1206, от 31.07.2018 № 517, от 30.10.2020 № 1103, от 29.12.2021 № 1255, от 22.06.2022 № 504, от 25.10.2023 № 1175), следующие изменения:

1.1. пункт 1.4 изложить в следующей редакции:

«1.4. Заявление на предоставление муниципальной услуги (далее – Заявление) подается (направляется) в Управление в электронном виде, в том числе из государственного бюджетного учреждения Пермского края «Пермский краевой многофункциональный центр предоставления государственных и муниципальных услуг» (далее – МФЦ), посредством федеральной государственной информационной системы «Единый портал государственных и муниципальных услуг (функций)» (далее – Единый портал), а также может быть подано (направлено):

через МФЦ в соответствии с заключенным соглашением о взаимодействии;
по почте по адресу, указанному в пункте 1.3 настоящего Административного регламента.

Муниципальная услуга доступна для предоставления в электронном виде на всей территории Российской Федерации.

Информация о местонахождении, справочных телефонах и графиках работы филиалов МФЦ, расположенных на территории города Перми и Пермского края, содержится на официальном сайте МФЦ: <http://mfc-perm.ru>.

Положения настоящего Административного регламента, регулирующие подачу документов в электронной форме посредством Единого портала и получение результатов муниципальной услуги в электронном виде через Единый портал, применяются при наличии соответствующей технической возможности.»;

1.2. абзац второй пункта 1.5.1 признать утратившим силу;

1.3. пункт 2.13 признать утратившим силу;

1.4. в пункте 2.14 слово «представления» заменить словом «поступления»;

1.5. пункт 2.15.2 изложить в следующей редакции:

«2.15.2. место для подачи Заявления в электронном виде должно быть оснащено столом, стулом, компьютером с доступом к Единому portalу, необходимыми техническими средствами для возможности оформления заявления в электронном виде, обеспечено информационными и справочными материалами, необходимыми для предоставления муниципальной услуги, канцелярскими принадлежностями.»;

1.6. пункт 2.15.3 изложить в следующей редакции:

«2.15.3. в помещениях Управления в открытом доступе размещаются информационные стенды, имеющие карманы формата А4, заполняемые образцами Заявлений с разбивкой по типу Заявителя, перечни документов, необходимых для предоставления муниципальной услуги, информация о сроках предоставления муниципальной услуги, сроках административных процедур, об основаниях для отказа в предоставлении муниципальной услуги.

Допускается оформление в виде тематической папки.»;

1.7. пункт 2.15.4 изложить в следующей редакции:

«2.15.4. в помещениях Управления, в которых размещается место для подачи Заявления в электронном виде и информационные стенды, обеспечивается создание инвалидам и иным маломобильным группам населения условий доступности, установленных действующим законодательством.»;

1.8. абзацы пятый-восьмой пункта 2.16 признать утратившими силу;

1.9. в пункте 3.2.1 слова «на бумажном носителе (при личном обращении, через доверенное лицо, почтовым отправлением, через МФЦ)» заменить словами «, предусмотренных пунктами 2.6.1, 2.6.3 настоящего Административного регламента»;

1.10. абзац четвертый пункта 3.2.2.1 признать утратившим силу;

1.11. в пункте 3.6.2:

1.11.1. в абзаце втором слова «либо выдает Заявителю в Управлении» исключить;

1.11.2. абзац шестой дополнить словами «(с предложением оценить качество предоставления муниципальной услуги на Едином портале)»;

1.11.3. абзац седьмой дополнить словами «с рекомендациями по их устранению»;

1.12. пункт 5.2 изложить в следующей редакции:

«5.2. Обжалование в досудебном (внесудебном) порядке осуществляется в соответствии с Порядком подачи и рассмотрения жалоб на решения и действия (бездействие) функциональных и территориальных органов администрации города Перми, их должностных лиц и иных муниципальных служащих, муниципальных учреждений города Перми, их должностных лиц и работников при предоставлении муниципальных и государственных услуг, утвержденным постановлением администрации города Перми от 14 сентября 2016 г. № 687.»;

1.13. в приложении 1:

1.13.1 абзац девятый признать утратившим силу;

1.13.2. абзац десятый дополнить словами «(в случае подачи заявления через МФЦ)».

2. Управлению по экологии и природопользованию администрации города Перми обеспечить:

2.1. размещение, изменение информации о муниципальной услуге в Реестре муниципальных услуг (функций), предоставляемых (осуществляемых) администрацией города Перми, в порядке, установленном администрацией города Перми, не позднее 3 рабочих дней со дня вступления в силу настоящего постановления;

2.2. актуализацию технологических схем оказания муниципальной услуги, переданной для оказания в государственное бюджетное учреждение Пермского края «Пермский краевой многофункциональный центр предоставления государственных и муниципальных услуг» (далее – ГБУ ПК «Пермский краевой МФЦ ПГМУ»), и их направление в адрес ГБУ ПК «Пермский краевой МФЦ ПГМУ» не позднее 30 календарных дней со дня вступления в силу настоящего постановления.

3. Настоящее постановление вступает в силу со дня официального обнародования посредством официального опубликования в печатном средстве массовой информации «Официальный бюллетень органов местного самоуправления муниципального образования город Пермь», за исключением пункта 1 настоящего постановления, который вступает

в силу с 01 июля 2024 г.

4. Управлению по общим вопросам администрации города Перми обеспечить обнародование настоящего постановления посредством официального опубликования в печатном средстве массовой информации «Официальный бюллетень органов местного самоуправления муниципального образования город Пермь».

5. Информационно-аналитическому управлению администрации города Перми обеспечить обнародование настоящего постановления посредством официального опубликования в сетевом издании «Официальный сайт муниципального образования город Пермь www.gorodperm.ru».

6. Контроль за исполнением настоящего постановления возложить на первого заместителя главы администрации города Перми Андрианову О.Н.

Глава города Перми

Э.О. Соснин



АДМИНИСТРАЦИЯ ГОРОДА ПЕРМИ ПОСТАНОВЛЕНИЕ

28.05.2024

№ 414

О внесении изменений в перечень промышленных районов, общих и индивидуальных санитарно-защитных зон промышленных предприятий и объектов промышленных районов города Перми, утвержденный постановлением администрации города Перми от 22.11.2005 № 2735 «Об утверждении перечней и проектов границ общих и индивидуальных санитарно-защитных зон промышленных предприятий и объектов, расположенных на территории города Перми»

В соответствии с Федеральным законом от 06 октября 2003 г. № 131-ФЗ «Об общих принципах организации местного самоуправления в Российской Федерации», Уставом города Перми, на основании письма Управления Федеральной службы по надзору в сфере защиты прав потребителей и благополучия человека по Пермскому краю от 09 ноября 2022 г. № 59-00-10/05-31301-2022, результатов исследований и измерений атмосферного воздуха, уровней физического воздействия на атмосферный воздух, представленных письмом ООО «Фуд Трэйд» от 16 мая 2024 г. № 059-33-01-09/1-30, в целях актуализации правовой базы администрации города Перми администрация города Перми ПОСТАНОВЛЯЕТ:

1. Внести изменения в перечень промышленных районов, общих и индивидуальных санитарно-защитных зон промышленных предприятий и объектов промышленных районов города Перми, утвержденный постановлением администрации города Перми от 22 ноября 2005 г. № 2735 «Об утверждении перечней и проектов границ общих и индивидуальных санитарно-защитных зон промышленных предприятий и объектов, расположенных на территории города Перми» (в ред. от 28.07.2006 № 1311, от 26.01.2007 № 17, от 12.02.2007 № 39, от 30.10.2008 № 1035, от 30.10.2008 № 1037, от 18.02.2009 № 69, от 29.12.2011 № 56, от 23.04.2012 № 185, от 07.09.2012 № 524, от 21.09.2012 № 559, от 16.11.2012 № 779, от 28.03.2013 № 199, от 16.10.2013 № 858, от 07.11.2013 № 961, от 16.12.2013 № 1176, от 28.04.2014 № 294, от 30.05.2014 № 358, от 11.09.2014 № 614, от 29.01.2015 № 55, от 04.06.2015 № 348, от 03.08.2015 № 518, от 29.10.2015 № 889, от 02.02.2016 № 66, от 11.03.2016 № 151, от 12.09.2016 № 678, от 23.03.2017 № 214, от 11.04.2017 № 278, от 14.06.2017 № 458, от 27.12.2017 № 1209, от 03.08.2018 № 522, от 26.02.2019 № 127, от 09.04.2019 № 83-П, от 25.04.2019 № 132-П, от 05.07.2019 № 357, от 07.05.2020 № 417, от 30.09.2020 № 911, от 15.01.2021 № 9, от 16.06.2021 № 440, от 30.08.2021 № 635, от 12.10.2021 № 843, от 29.12.2021 № 1256, от 20.01.2022 № 27, от 04.05.2022 № 334, от 02.08.2022 № 651, от 05.12.2022 № 1234, от 13.12.2022 № 1290, от 23.01.2023 № 36, от 04.04.2023 № 267, от 27.04.2023 № 343, от 25.07.2023 № 630, от 20.09.2023 № 870, от 18.10.2023 № 1079, от 21.11.2023 № 1293, от 19.12.2023 № 1437, от 04.04.2024 № 246, от 16.05.2024 № 372), признав пункт 4.2.4 утратившим силу.

2. Настоящее постановление вступает в силу со дня официального обнародования посредством официального опубликования в печатном средстве массовой информации «Официальный бюллетень органов местного самоуправления муниципального образования город Пермь».

3. Управлению по общим вопросам администрации города Перми обеспечить обнародование настоящего постановления посредством официального опубликования в печатном средстве массовой информации «Официальный бюллетень органов местного самоуправления муниципального образования город Пермь».

4. Информационно-аналитическому управлению администрации города Перми обеспечить обнародование на-

стоящего постановления посредством официального опубликования в сетевом издании «Официальный сайт муниципального образования город Пермь www.gorodperm.ru».

5. Контроль за исполнением настоящего постановления возложить на первого заместителя главы администрации города Перми Андрианову О.Н.

Глава города Перми

Э.О. Соснин



АДМИНИСТРАЦИЯ ГОРОДА ПЕРМИ ПОСТАНОВЛЕНИЕ

28.05.2024

№ 415

О внесении изменений в Административный регламент предоставления департаментом экономики и промышленной политики администрации города Перми муниципальной услуги «Выдача разрешения на право организации розничного рынка на территории города Перми», утвержденный постановлением администрации города Перми от 17.07.2015 № 477

В соответствии с Федеральными законами от 06 октября 2003 г. № 131-ФЗ «Об общих принципах организации местного самоуправления в Российской Федерации», от 27 июля 2010 г. № 210-ФЗ «Об организации предоставления государственных и муниципальных услуг», постановлением администрации города Перми от 30 декабря 2013 г. № 1270 «Об утверждении Порядка разработки и утверждения административных регламентов предоставления муниципальных услуг и Порядка проведения экспертизы проектов административных регламентов предоставления муниципальных услуг», в целях актуализации нормативной правовой базы администрации города Перми администрация города Перми ПОСТАНОВЛЯЕТ:

1. Внести в Административный регламент предоставления департаментом экономики и промышленной политики администрации города Перми муниципальной услуги «Выдача разрешения на право организации розничного рынка на территории города Перми», утвержденный постановлением администрации города Перми от 17 июля 2015 г. № 477 (в ред. от 29.04.2016 № 298, от 23.05.2017 № 386, от 22.08.2017 № 645, от 25.12.2019 № 1063, от 28.06.2022 № 548, от 07.12.2023 № 1387), следующие изменения:

1.1. пункт 1.4 изложить в следующей редакции:

«1.4. Заявление на предоставление муниципальной услуги подается (направляется) в Департамент в электронном виде, в том числе из государственного бюджетного учреждения Пермского края «Пермский краевой многофункциональный центр предоставления государственных и муниципальных услуг» (далее – МФЦ), посредством федеральной государственной информационной системы «Единый портал государственных и муниципальных услуг (функций)» (далее – Единый портал), а также может быть подано (направлено):

через МФЦ в соответствии с заключенным соглашением о взаимодействии;

по почте по адресу, указанному в пункте 1.3 настоящего Регламента.

Информация о местонахождении, справочных телефонах и графиках работы филиалов МФЦ, расположенных на территории города Перми и Пермского края, содержится на официальном сайте МФЦ: <http://mfc-perm.ru>.

Муниципальная услуга доступна для предоставления в электронном виде на всей территории Российской Федерации.»;

1.2. абзац второй пункта 1.10 изложить в следующей редакции:

«специалистами Департамента по телефонам, указанным в пункте 1.9 настоящего Регламента.»;

1.3. абзац четвертый пункта 2.8.1 признать утратившим силу;

1.4. абзац второй пункта 2.11.3 дополнить словами «, с рекомендациями по их устранению.»;

1.5. пункт 2.13 признать утратившим силу;

1.6. пункт 2.15.2 изложить в следующей редакции:

«2.15.2. место для подачи Заявления в электронном виде должно быть оснащено столом, стулом, компьютером с доступом к Единому portalу, необходимыми техническими средствами для возможности оформления Заявления в электронном виде, обеспечено информационными и справочными материалами, необходимыми для предоставления муниципальной услуги, канцелярскими принадлежностями.»;

- 1.7. пункт 2.15.3 признать утратившим силу;
- 1.8. пункт 2.15.4 изложить в следующей редакции:
«2.15.4. в помещениях, в которых подается Заявление в электронном виде, обеспечивается создание инвалидам и иным маломобильным группам населения условий доступности, установленных действующим законодательством.»;
- 1.9. абзацы пятый-восьмой пункта 2.16 признать утратившими силу;
- 1.10. пункт 3.2.1 изложить в следующей редакции:
«3.2.1. основанием для начала административной процедуры приема и регистрации Заявления является поступление в Департамент от Заявителя любым способом (через Единый портал, МФЦ, по почте) в электронном либо письменном виде Заявления и приложенных документов, необходимых для предоставления муниципальной услуги.»;
- 1.11. абзац второй пункта 3.4.1 после слов «подписание начальником Департамента» дополнить словами «, в том числе»;
- 1.12. в пункте 3.4.2:
 - 1.12.1. абзац второй изложить в следующей редакции:
«подготавливает уведомление об отказе в предоставлении муниципальной услуги по форме согласно приложению 5 к настоящему Регламенту с указанием всех выявленных причин отказа, предусмотренных пунктом 2.11 настоящего Регламента, с рекомендациями по их устранению, обеспечивает его подписание начальником отдела торговли и услуг, передает специалисту, ответственному за отправку корреспонденции, в соответствии с должностными обязанностями.»;
 - 1.12.2. абзац четвертый дополнить словами «в комментарии предлагается оценить качество предоставления муниципальной услуги.»;
 - 1.12.3. абзац пятый дополнить словами «, с рекомендациями по их устранению.»;
- 1.13. в пункте 3.5.1:
 - 1.13.1. абзац третий изложить в следующей редакции:
«направляет Заявителю уведомление о выдаче разрешения (продлении срока действия разрешения, переоформлении разрешения) с приложением оформленного разрешения или уведомление об отказе в выдаче разрешения (продление срока действия разрешения, переоформление разрешения) на право организации розничного рынка заказным письмом по адресу, указанному в Заявлении.»;
 - 1.13.2. в абзаце пятом слова «, если иной способ получения не указан Заявителем» исключить;
 - 1.13.3. дополнить абзацем следующего содержания:
«В случае подачи Заявителем Заявления с представленными документами через Единый портал результат предоставления услуги направляется Заявителю в личный кабинет на Едином портале в форме электронного документа, подписанного усиленной квалифицированной подписью должностного лица.»;
- 1.14. в приложении 1 в абзаце десятом слово «лично,» исключить.
2. Департаменту экономики и промышленной политики администрации города Перми обеспечить:
 - 2.1. размещение, изменение информации о муниципальной услуге в Реестре муниципальных услуг (функций), предоставляемых (осуществляемых) администрацией города Перми, в установленном администрацией города Перми порядке в срок, не превышающий 3 рабочих дней со дня вступления в силу настоящего постановления;
 - 2.2. актуализацию технологической схемы оказания муниципальной услуги, переданной для оказания в государственное бюджетное учреждение Пермского края «Пермский краевой многофункциональный центр предоставления государственных и муниципальных услуг» (далее – ГБУ ПК «Пермский краевой МФЦ ПГМУ»), и ее направление в адрес ГБУ ПК «Пермский краевой МФЦ ПГМУ» не позднее 30 календарных дней со дня вступления в силу настоящего постановления.
3. Настоящее постановление вступает в силу со дня официального обнародования посредством официального опубликования в печатном средстве массовой информации «Официальный бюллетень органов местного самоуправления муниципального образования город Пермь», за исключением пункта 1 настоящего постановления, который вступает в силу с 01 июля 2024 г.
4. Управлению по общим вопросам администрации города Перми обеспечить обнародование настоящего постановления посредством официального опубликования в печатном средстве массовой информации «Официальный бюллетень органов местного самоуправления муниципального образования город Пермь».
5. Информационно-аналитическому управлению администрации города Перми обеспечить обнародование настоящего постановления посредством официального опубликования в сетевом издании «Официальный сайт муниципального образования город Пермь www.gorodperm.ru».
6. Контроль за исполнением настоящего постановления возложить на заместителя главы администрации города Перми Фурман Я.В.



АДМИНИСТРАЦИЯ ГОРОДА ПЕРМИ ПОСТАНОВЛЕНИЕ

28.05.2024

№ 416

О внесении изменений в Административный регламент предоставления управлением по экологии и природопользованию администрации города Перми муниципальной услуги «Предоставление лесных участков, расположенных в границах города Перми, в постоянное (бессрочное) пользование, безвозмездное пользование, а также предоставление юридическим и физическим лицам лесных участков, находящихся в муниципальной собственности, в аренду без проведения торгов», утвержденный постановлением администрации города Перми от 27.12.2021 № 1229

В соответствии с Лесным кодексом Российской Федерации, Земельным кодексом Российской Федерации, Федеральными законами от 06 октября 2003 г. № 131-ФЗ «Об общих принципах организации местного самоуправления в Российской Федерации», от 27 июля 2010 г. № 210-ФЗ «Об организации предоставления государственных и муниципальных услуг», Положением об управлении по экологии и природопользованию администрации города Перми, утвержденным решением Пермской городской Думы от 12 сентября 2006 г. № 218, в целях актуализации нормативной правовой базы администрации города Перми администрация города Перми ПОСТАНОВЛЯЕТ:

1. Внести в Административный регламент предоставления управлением по экологии и природопользованию администрации города Перми муниципальной услуги «Предоставление лесных участков, расположенных в границах города Перми, в постоянное (бессрочное) пользование, безвозмездное пользование, а также предоставление юридическим и физическим лицам лесных участков, находящихся в муниципальной собственности, в аренду без проведения торгов», утвержденный постановлением администрации города Перми от 27 декабря 2021 г. № 1229 (в ред. от 05.08.2022 № 657, от 25.10.2023 № 1175), следующие изменения:

1.1. пункт 1.5 изложить в следующей редакции:

«1.5. Заявление на предоставление муниципальной услуги (далее – Заявление) подается (направляется) в Управление в электронном виде, в том числе из государственного бюджетного учреждения Пермского края «Пермский краевой многофункциональный центр предоставления государственных и муниципальных услуг» (далее – МФЦ), посредством федеральной государственной информационной системы «Единый портал государственных и муниципальных услуг (функций)» (далее – Единый портал), а также может быть подано (направлено):

через МФЦ в соответствии с заключенным соглашением о взаимодействии;

по почте по адресу, указанному в пункте 1.4 настоящего Административного регламента.

Муниципальная услуга доступна для предоставления в электронном виде на всей территории Российской Федерации.

Информация о местонахождении, справочных телефонах и графиках работы филиалов МФЦ, расположенных на территории города Перми и Пермского края, содержится на официальном сайте МФЦ: <http://mfc-perm.ru>»;

1.2. в абзаце четвертом пункта 1.12 слова «, в случае если Заявление было подано через Единый портал» исключить;

1.3. абзац второй пункта 1.7.1 признать утратившим силу;

1.4. в абзаце первом пункта 2.6.1 слова «лично и в форме электронного документа» исключить;

1.5. в абзаце девятом пункта 2.6.2 слово «лично» заменить словами «по собственной инициативе»;

1.6. абзац четвертый пункта 2.8.1 признать утратившим силу;

1.7. в пункте 2.12 слова «подаче заявления и» исключить;

1.8. в пункте 2.14.2:

1.8.1. абзац первый изложить в следующей редакции:

«2.14.2. место для подачи Заявления в электронном виде должно быть оснащено столом, стулом, компьютером с доступом к Единому portalу, необходимыми техническими средствами для возможности оформления заявления в электронном виде, обеспечено информационными и справочными материалами, необходимыми для предоставления муниципальной услуги, канцелярскими принадлежностями.»;

1.8.2. в абзаце третьем слова «бланками заявлений и» исключить;

1.9. в абзаце втором пункта 2.14.3 слова «Заявителю отводится специальное место, оснащенное письменными принадлежностями (бумага, ручка), для возможности оформления документов» исключить;

- 1.10. пункт 2.14.4 изложить в следующей редакции:
«2.14.4. в помещениях Управления, в которых размещается место для подачи Заявления в электронном виде и информационные стенды, обеспечивается создание инвалидам и иным маломобильным группам населения условий доступности, установленных действующим законодательством.»;
- 1.11. абзацы пятый-восьмой пункта 2.15 признать утратившими силу;
- 1.12. абзац пятый пункта 3.1 изложить в следующей редакции:
«выдача (направление) результата предоставления услуги.»;
- 1.13. пункт 3.2.2 признать утратившим силу;
- 1.14. в пункте 3.2.3:
 - 1.14.1. абзац первый после слова «выдачу» дополнить словом «(направление)»;
 - 1.14.2. абзац второй признать утратившим силу;
 - 1.14.3. абзац седьмой дополнить словами «с рекомендациями по их устранению»;
- 1.15. пункт 3.5 после слова «Выдача» дополнить словом «(направление)»;
- 1.16. пункт 3.5.1 после слова «выдачи» дополнить словом «(направлению)»;
- 1.17. пункт 3.5.2 после слова «выдачу» дополнить словом «(направление)»;
- 1.18. в пункте 3.5.5:
 - 1.18.1. абзац второй дополнить словами «(с предложением оценить качество предоставления муниципальной услуги на Едином портале)»;
 - 1.18.2. абзац третий дополнить словами «с рекомендациями по их устранению»;
- 1.19. пункт 3.5.7 после слова «выдача» дополнить словом «(направление)»;
- 1.20. пункт 5.2 изложить в следующей редакции:
«5.2. Обжалование в досудебном (внесудебном) порядке осуществляется в соответствии с Порядком подачи и рассмотрения жалоб на решения и действия (бездействие) функциональных и территориальных органов администрации города Перми, их должностных лиц и иных муниципальных служащих, муниципальных учреждений города Перми, их должностных лиц и работников при предоставлении муниципальных и государственных услуг, утвержденным постановлением администрации города Перми от 14 сентября 2016 г. № 687.»;
- 1.21. в приложении 1:
 - 1.21.1. в абзаце восьмом слово «лично» заменить словами «в МФЦ (в случае подачи заявления через МФЦ)»;
 - 1.21.2. абзац девятый признать утратившим силу;
- 1.22. в приложении 5 после слова «Выдача» дополнить словом «(направление)».
2. Управлению по экологии и природопользованию администрации города Перми обеспечить:
 - 2.1. размещение, изменение информации о муниципальной услуге в Реестре муниципальных услуг (функций), предоставляемых (осуществляемых) администрацией города Перми, в порядке, установленном администрацией города Перми, не позднее 3 рабочих дней со дня вступления в силу настоящего постановления;
 - 2.2. актуализацию технологических схем оказания муниципальной услуги, переданной для оказания в государственное бюджетное учреждение Пермского края «Пермский краевой многофункциональный центр предоставления государственных и муниципальных услуг» (далее – ГБУ ПК «Пермский краевой МФЦ ПГМУ»), и их направление в адрес ГБУ ПК «Пермский краевой МФЦ ПГМУ» не позднее 30 календарных дней со дня вступления в силу настоящего постановления.
3. Настоящее постановление вступает в силу со дня официального обнародования посредством официального опубликования в печатном средстве массовой информации «Официальный бюллетень органов местного самоуправления муниципального образования город Пермь», за исключением пункта 1 настоящего постановления, который вступает в силу с 01 июля 2024 г.
4. Управлению по общим вопросам администрации города Перми обеспечить обнародование настоящего постановления посредством официального опубликования в печатном средстве массовой информации «Официальный бюллетень органов местного самоуправления муниципального образования город Пермь».
5. Информационно-аналитическому управлению администрации города Перми обеспечить обнародование настоящего постановления посредством официального опубликования в сетевом издании «Официальный сайт муниципального образования город Пермь www.gorodperm.ru».
6. Контроль за исполнением настоящего постановления возложить на первого заместителя главы администрации города Перми Андрианову О.Н.



АДМИНИСТРАЦИЯ ГОРОДА ПЕРМИ ПОСТАНОВЛЕНИЕ

28.05.2024

№ 417

О внесении изменений в отдельные правовые акты администрации города Перми в сфере жилищных отношений

В целях актуализации правовой базы администрации города Перми администрация города Перми ПОСТАНОВЛЯЕТ:

1. Внести в Административный регламент предоставления управлением жилищных отношений администрации города Перми муниципальной услуги «Приватизация жилых помещений муниципального жилищного фонда города Перми», утвержденный постановлением администрации города Перми от 01 августа 2012 г. № 62-П (в ред. от 25.01.2013 № 30, от 10.07.2013 № 575, от 06.09.2013 № 735, от 24.01.2014 № 33, от 10.07.2014 № 462, от 08.10.2014 № 685, от 22.01.2015 № 28, от 21.08.2015 № 581, от 30.12.2015 № 1141, от 29.04.2016 № 298, от 14.11.2016 № 1015, от 23.05.2017 № 386, от 29.06.2017 № 497, от 28.09.2017 № 778, от 01.10.2018 № 655, от 29.05.2020 № 475, от 22.07.2021 № 538, от 28.07.2022 № 635, от 25.08.2022 № 711, от 01.12.2023 № 1365), следующие изменения:

1.1. раздел 1 изложить в следующей редакции:

«I. Общие положения

1.1. Административный регламент предоставления управлением жилищных отношений администрации города Перми муниципальной услуги «Приватизация жилых помещений муниципального жилищного фонда города Перми» (далее – Административный регламент, муниципальная услуга) определяет стандарт и порядок предоставления муниципальной услуги в администрации города Перми.

1.2. Заявителями на получение муниципальной услуги являются граждане Российской Федерации, постоянно проживающие в городе Перми, желающие получить в собственность занимаемое ими по договору социального найма жилое помещение, либо их уполномоченные представители (далее – заявитель).

1.3. Предоставление муниципальной услуги осуществляет управление жилищных отношений администрации города Перми (далее – Управление).

Место нахождения Управления: 614000, г. Пермь, ул. Максима Горького, 18.

График работы Управления:

понедельник-четверг: с 09.00 час. до 18.00 час.;

пятница: с 09.00 час. до 17.00 час.;

перерыв: с 12.00 час до 12.48 час.

1.4. Заявление на предоставление муниципальной услуги (далее – заявление) и документы, необходимые для предоставления муниципальной услуги, направляются в Управление в электронном виде, в том числе из государственного бюджетного учреждения Пермского края «Пермский краевой многофункциональный центр предоставления государственных и муниципальных услуг» (далее – МФЦ), посредством федеральной государственной информационной системы «Единый портал государственных и муниципальных услуг (функций)» (далее – Единый портал государственных и муниципальных услуг), а также может быть подано (направлено):

через МФЦ в соответствии с заключенным соглашением о взаимодействии;

по почте по адресу, указанному в пункте 1.3 настоящего Административного регламента.

Информация о местонахождении, справочных телефонах и графиках работы филиалов МФЦ, расположенных на территории города Перми и Пермского края, содержится на официальном сайте МФЦ: <http://mfc.permkrai.ru/>.

Муниципальная услуга доступна для предоставления в электронном виде на всей территории Российской Федерации.

1.5. Информацию о предоставлении муниципальной услуги можно получить:

1.5.1. в Управлении:

при личном обращении;

на информационных стендах;

по телефону (342) 212-70-31;

по письменному заявлению;

по электронной почте: uzho@gorodperm.ru;

1.5.2. в МФЦ;

при личном обращении;

по телефонам;

1.5.3. на официальном сайте муниципального образования город Пермь в информационно-телекоммуникационной сети Интернет <http://www.gorodperm.ru> (далее – официальный сайт);

1.5.4. на Едином портале государственных и муниципальных услуг.

1.6. На информационных стендах Управления размещается следующая информация:

текст Административного регламента;

порядок обжалования решений, действий (бездействия) Управления, должностных лиц, муниципальных служащих Управления при предоставлении муниципальной услуги;

образцы оформления документов, необходимых для предоставления муниципальной услуги;

извлечения из нормативных правовых актов, содержащих нормы, регулирующие рассмотрение заявления.

1.7. На официальном сайте размещаются следующие сведения:

текст настоящего Административного регламента;

форма заявления;

технологическая схема предоставления муниципальной услуги;

порядок обжалования решений, действий (бездействия) Управления, должностных лиц, муниципальных служащих Управления при предоставлении муниципальной услуги.

1.8. На Едином портале государственных и муниципальных услуг размещаются следующие сведения:

способы подачи заявления;

способы получения результата;

сроки для оказания услуги, основания для отказа;

результат оказания услуги;

контакты;

документы, необходимые для получения услуги;

документы, предоставляемые по завершению оказания услуги;

сведения о муниципальной услуге;

порядок обжалования;

межведомственное взаимодействие;

нормативно-правовые акты;

Административный регламент;

административные процедуры;

показатели доступности и качества.

1.9. Информирование о предоставлении муниципальной услуги осуществляется Управлением по телефону: (342) 212-70-31.

При ответах на телефонные звонки и устные обращения заявителей специалисты Управления подробно и в вежливой (корректной) форме информируют обратившихся по интересующим их вопросам. Ответ на телефонный звонок должен начинаться с информации о наименовании органа, в который позвонил гражданин, фамилии, имени, отчестве и должности специалиста, принявшего звонок. При отсутствии возможности у специалиста, принявшего звонок, самостоятельно ответить на поставленные вопросы обратившемуся должен быть сообщен номер телефона, по которому можно получить необходимую информацию.

1.10. Информирование заявителей о стадии предоставления муниципальной услуги осуществляется:

специалистами Управления по указанному в пункте 1.9 настоящего Административного регламента телефонному номеру;

специалистами МФЦ при личном обращении заявителей или по телефону в случае, если заявление было подано через МФЦ;

через Единый портал государственных и муниципальных услуг»;

1.2. в пункте 2.4 слова «2 месяца» заменить словами «35 рабочих дней»;

1.3. пункт 2.6 после слов «заявитель подает» дополнить словом «(направляет)»;

1.4. абзац второй пункта 2.6.1 изложить в следующей редакции:

«паспорт (за исключением случая обращения посредством Единого портала государственных и муниципальных услуг), а также документы, удостоверяющие личность всех граждан, участвующих в приватизации жилого помещения, свидетельства о рождении несовершеннолетних детей.»;

1.5. в пункте 2.6.3:

1.5.1. абзац первый после слова «заявителем» дополнить словами «в случае обращения через МФЦ»;

1.5.2. дополнить абзацами следующего содержания:

«В случае направления заявления в форме электронного документа посредством Единого портала государственных и муниципальных услуг к заявлению необходимо прикрепить отсканированные документы, указанные в пунктах

2.6.1, 2.6.2 настоящего Административного регламента.

Документы, необходимые для оказания муниципальной услуги и представляемые в форме электронных образов документов посредством Единого портала государственных и муниципальных услуг, должны быть подписаны усиленной квалифицированной электронной подписью лиц, подписавших такие документы на бумажном носителе, за исключением документов, которые могут быть получены в порядке межведомственного взаимодействия. Электронные образы таких документов могут быть заверены усиленной квалифицированной подписью уполномоченного должностного лица МФЦ или удостоверены нотариусом.

В случае представления с заявлением документов в электронной форме, не заверенных усиленной квалифицированной электронной подписью, в порядке, указанном в абзаце третьем настоящего пункта, а также в случае направления заявления по почте в течение 3 рабочих дней после направления электронного заявления, а также после поступления заявления по почте в Управление, заявитель представляет в Управление оригиналы документов, указанных в пунктах 2.6.1, 2.6.2 настоящего Административного регламента.;

1.6. в пункте 2.9 слова «в Управление» заменить словами «с заявлением»;

1.7. в пункте 2.10:

1.7.1. абзац второй после слова «представители» дополнить словами «опекун, попечитель»;

1.7.2. абзац четвертый изложить в следующей редакции:

«Заявление о приватизации жилого помещения и необходимый пакет документов могут быть поданы через представителя, действующего на основании доверенности, удостоверенной в установленном законом порядке.»;

1.8. пункт 2.14 изложить в следующей редакции:

«2.14. Срок ожидания в очереди при представлении оригиналов документов в соответствии с абзацем четвертым пункта 2.6.3 настоящего Административного регламента не должен превышать 15 минут.»;

1.9. пункт 2.15 признать утратившим силу;

1.10. пункт 2.16 изложить в следующей редакции:

«2.16. Требования к помещениям, в которых предоставляется муниципальная услуга:

2.16.1. вход в здание, в котором располагается Управление, должен быть оборудован информационной табличкой (вывеской), содержащей наименование Управления;

2.16.2. место для подачи заявления в электронном виде должно быть оснащено столом, стулом, компьютером с доступом к Единому portalу государственных и муниципальных услуг, необходимыми техническими средствами для возможности оформления заявления в электронном виде, обеспечено информационными и справочными материалами, необходимыми для предоставления муниципальной услуги, канцелярскими принадлежностями.

Места для ожидания заявителями приема должны быть оборудованы скамьями, стульями;

2.16.3. в помещениях, в которых предоставляется муниципальная услуга, обеспечиваются следующие условия доступности инвалидам и иным маломобильным группам населения:

возможность беспрепятственного входа в помещения и выхода из них;

возможность самостоятельного передвижения по территории, прилегающей к зданию Управления;

возможность посадки в транспортное средство и высадки из него перед входом в Управление, в том числе с использованием кресла-коляски, и при необходимости с помощью муниципальных служащих Управления;

сопровождение инвалидов, имеющих стойкие расстройства функции зрения и самостоятельного передвижения;

обеспечение допуска в Управление собаки-проводника.»;

1.11. пункт 2.17 изложить в следующей редакции:

«2.17. Показатели доступности и качества предоставления муниципальной услуги:

Показателем доступности муниципальной услуги является возможность подачи заявления через Единый портал государственных и муниципальных услуг или МФЦ.

Показателями качества предоставления муниципальной услуги являются:

соблюдение сроков выполнения административных процедур, установленных настоящим Административным регламентом;

отсутствие обоснованных жалоб заявителей на действия (бездействие) специалистов Управления, участвующих в предоставлении муниципальной услуги;

соблюдение установленных сроков предоставления муниципальной услуги.»;

1.12. в абзаце десятом пункта 3.2.3 слово «календарный» заменить словом «рабочий»;

1.13. в абзаце втором пункта 3.3.1 слово «календарных» заменить словом «рабочих»;

1.14. в абзаце шестом пункта 3.3.2 слово «календарных» заменить словом «рабочих»;

1.15. абзац седьмой пункта 3.3.3 изложить в следующей редакции:

«Срок административной процедуры – не более 22 рабочих дней со дня регистрации заявления с приложенными документами в Управлении.»;

1.16. абзац пятый пункта 3.4 изложить в следующей редакции:

«Срок административной процедуры – не более 5 рабочих дней со дня поступления на согласование начальнику структурного подразделения Управления, участвующего в предоставлении муниципальной услуги, проекта договора

или проекта письма об отказе в передаче жилого помещения в собственность граждан.»;

1.17. в пункте 3.5:

1.17.1. в абзаце четвертом слово «календарных» заменить словом «рабочих»;

1.17.2. абзац пятый изложить в следующей реакции:

«Специалист, ответственный за предоставление муниципальной услуги, в течение 1 рабочего дня регистрирует договор. Специалист Управления, ответственный за делопроизводство, в течение 1 рабочего дня регистрирует письмо об отказе в передаче жилого помещения в собственность граждан.»;

1.17.3. в абзаце шестом слова «, в течение 4 календарных дней» заменить словами «, в течение 1 рабочего дня»;

1.17.3. в абзаце восьмом слова «, в течение 4 календарных дней» заменить словами «, в течение 1 рабочего дня»;

1.17.4. абзац двенадцатый изложить в следующей редакции:

«Срок административной процедуры – не более 7 рабочих дней со дня поступления на подписание начальнику Управления проекта договора или проекта письма об отказе в передаче жилого помещения в собственность граждан.»;

1.18. приложение 2 изложить в редакции согласно приложению к настоящему постановлению;

1.19. приложение 3 дополнить абзацами следующего содержания:

«Способ выдачи результата предоставления муниципальной услуги:

в МФЦ (в случае подачи заявления через МФЦ);

по указанному в заявлении почтовому адресу.».

2. Внести в Административный регламент предоставления управлением жилищных отношений администрации города Перми муниципальной услуги «Предоставление жилых помещений в маневренном фонде», утвержденный постановлением администрации города Перми от 03 июля 2012 г. № 57-П (в ред. от 16.01.2013 № 9, от 24.01.2014 № 33, от 10.07.2014 № 462, от 08.10.2014 № 685, от 22.01.2015 № 28, от 21.08.2015 № 581, от 12.05.2016 № 327, от 14.11.2016 № 1015, от 23.05.2017 № 386, от 28.09.2017 № 778, от 01.10.2018 № 655, от 05.10.2018 № 685, от 10.07.2020 № 600, от 30.11.2021 № 1088, от 28.07.2022 № 635, от 01.12.2023 № 1365), следующие изменения:

2.1. раздел 1 изложить в следующей редакции:

«I. Общие положения

1.1. Административный регламент предоставления управлением жилищных отношений администрации города Перми муниципальной услуги «Предоставление жилых помещений в маневренном фонде» (далее – Административный регламент, муниципальная услуга) определяет стандарт и порядок предоставления муниципальной услуги в администрации города Перми.

1.2. Заявителями на получение муниципальной услуги являются граждане Российской Федерации, постоянно проживающие в городе Перми, нуждающиеся в жилых помещениях для временного проживания, либо их уполномоченные представители (далее – заявитель).

1.3. Предоставление муниципальной услуги осуществляет управление жилищных отношений администрации города Перми (далее – Управление).

Место нахождения Управления: 614000, г. Пермь, ул. Максима Горького, 18.

График работы Управления:

понедельник-четверг: с 09.00 час. до 18.00 час.;

пятница: с 09.00 час. до 17.00 час.;

перерыв: с 12.00 час. до 12.48 час.

1.4. Заявление на предоставление муниципальной услуги (далее – Заявление) и документы, необходимые для предоставления муниципальной услуги, направляются в Управление в электронном виде, в том числе из государственного бюджетного учреждения Пермского края «Пермский краевой многофункциональный центр предоставления государственных и муниципальных услуг» (далее – МФЦ), посредством федеральной государственной информационной системы «Единый портал государственных и муниципальных услуг (функций)» (далее – Единый портал государственных и муниципальных услуг), а также может быть подано (направлено):

через МФЦ в соответствии с заключенным соглашением о взаимодействии;

по почте по адресу, указанному в пункте 1.3 настоящего Административного регламента.

Информация о местонахождении, справочных телефонах и графиках работы филиалов МФЦ, расположенных на территории города Перми и Пермского края, содержится на официальном сайте МФЦ: <http://mfc.permkrai.ru/>.

Муниципальная услуга доступна для предоставления в электронном виде на всей территории Российской Федерации.

1.5. Информацию о предоставлении муниципальной услуги можно получить:

1.5.1. в Управлении:

при личном обращении;

на информационных стендах;
по телефону: (342) 212-18-06;
по письменному заявлению;
по электронной почте: uzho@gorodperm.ru;
1.5.2. в МФЦ;

при личном обращении;
по телефонам;

1.5.3. на официальном сайте муниципального образования город Пермь в информационно-телекоммуникационной сети Интернет <http://www.gorodperm.ru> (далее – официальный сайт);

1.5.4. на Едином портале государственных и муниципальных услуг.

1.6. На информационных стендах Управления размещается следующая информация:
текст Административного регламента;

порядок обжалования решений, действий (бездействия) Управления, должностных лиц, муниципальных служащих Управления при предоставлении муниципальной услуги;

образцы оформления документов, необходимых для предоставления муниципальной услуги;
извлечения из нормативных правовых актов, содержащих нормы, регулирующие рассмотрение Заявления.

1.7. На официальном сайте размещаются следующие сведения:

текст настоящего Административного регламента;
форма Заявления;

технологическая схема предоставления муниципальной услуги;

порядок обжалования решений, действий (бездействия) Управления, должностных лиц, муниципальных служащих Управления при предоставлении муниципальной услуги, утвержденный правовым актом администрации города Перми.

1.8. На Едином портале государственных и муниципальных услуг размещаются следующие сведения:

способы подачи Заявления;

способы получения результата;

сроки для оказания услуги, основания для отказа;

результат оказания услуги;

контакты;

документы, необходимые для получения услуги;

документы, предоставляемые по завершению оказания услуги;

сведения о муниципальной услуге;

порядок обжалования;

межведомственное взаимодействие;

нормативно-правовые акты;

Административный регламент;

административные процедуры;

показатели доступности и качества.

1.9. Информирование о предоставлении муниципальной услуги осуществляется Управлением по телефону: (342) 212-18-06.

При ответах на телефонные звонки и устные обращения заявителей специалисты Управления подробно и в вежливой (корректной) форме информируют обратившихся по интересующим их вопросам. Ответ на телефонный звонок должен начинаться с информации о наименовании органа, в который позвонил гражданин, фамилии, имени, отчестве и должности специалиста, принявшего звонок. При отсутствии возможности у специалиста, принявшего звонок, самостоятельно ответить на поставленные вопросы обратившемуся должен быть сообщен номер телефона, по которому можно получить необходимую информацию.

1.10. Информирование заявителей о стадии предоставления муниципальной услуги осуществляется:

специалистами Управления по указанному в пункте 1.9 настоящего Административного регламента телефонному номеру;

специалистами МФЦ при личном обращении заявителей или по телефону в случае, если Заявление было подано через МФЦ;

через Единый портал государственных и муниципальных услуг.»;

2.2. в пункте 2.4:

2.2.1. в абзаце втором слово «заявление» заменить словом «Заявление»;

2.2.2. абзац третий изложить в следующей редакции:

«Рассмотрение Заявления и документов осуществляется в течение 23 рабочих дней с момента регистрации Заявления.»;

2.3. в абзаце первом пункта 2.6 слова «(далее – Заявление)» исключить;

2.4. абзац третий пункта 2.6.4 дополнить словами «вместе с Заявлением»;

2.5. абзац второй пункта 2.7 признать утратившим силу;

2.6. пункт 2.8 дополнить абзацами следующего содержания:

«В случае направления Заявления в форме электронного документа посредством Единого портала государственных и муниципальных услуг к Заявлению необходимо прикрепить отсканированные документы, указанные в пунктах 2.6.1, 2.6.2 настоящего Административного регламента.

Документы, необходимые для оказания муниципальной услуги и представляемые в форме электронных образов документов посредством Единого портала государственных и муниципальных услуг, должны быть подписаны усиленной квалифицированной электронной подписью лиц, подписавших такие документы на бумажном носителе, за исключением документов, которые могут быть получены в порядке межведомственного взаимодействия. Электронные образы таких документов могут быть заверены усиленной квалифицированной подписью уполномоченного должностного лица МФЦ или удостоверены нотариусом.

В случае представления с Заявлением документов в электронной форме, не заверенных усиленной квалифицированной электронной подписью, в порядке, указанном в абзаце третьем настоящего пункта, а также в случае направления Заявления по почте в течение 3 рабочих дней после направления электронного Заявления, а также после поступления заявления посредством почты в Управление, заявитель представляет в Управление оригиналы документов, указанных в пунктах 2.6.1, 2.6.2 настоящего Административного регламента.»;

2.7. дополнить пунктом 2.8.1¹ следующего содержания:

«2.8.1¹. В Заявлении также указывается один из следующих способов предоставления результата муниципальной услуги:

в форме бумажного документа, который заявитель получает в МФЦ (в случае обращения через МФЦ);

в форме бумажного документа, который направляется заявителю посредством почтового отправления.»;

2.8. пункт 2.11 изложить в следующей редакции:

«2.11. Срок ожидания в очереди при представлении оригиналов документов в соответствии с пунктами 2.6.1, 2.6.2 настоящего Административного регламента не должен превышать 15 минут.»;

2.9. пункт 2.12 признать утратившим силу;

2.10. пункт 2.13 изложить в следующей редакции:

«2.13. Требования к помещениям, в которых предоставляется муниципальная услуга:

2.13.1. вход в здание, в котором располагается Управление, должен быть оборудован информационной табличкой (вывеской), содержащей наименование Управления;

2.13.2. место для подачи Заявления в электронном виде должно быть оснащено столом, стулом, компьютером с доступом к Единому portalу государственных и муниципальных услуг, необходимыми техническими средствами для возможности оформления Заявления в электронном виде, обеспечено информационными и справочными материалами, необходимыми для предоставления муниципальной услуги, канцелярскими принадлежностями.

Места для ожидания заявителями приема должны быть оборудованы скамьями, стульями;

2.13.3. в помещениях, в которых предоставляется муниципальная услуга, обеспечиваются следующие условия доступности инвалидам и иным маломобильным группам населения:

возможность беспрепятственного входа в помещения и выхода из них;

возможность самостоятельного передвижения по территории, прилегающей к зданию Управления;

возможность посадки в транспортное средство и высадки из него перед входом в Управление, в том числе с использованием кресла-коляски, и при необходимости с помощью муниципальных служащих Управления;

сопровождение инвалидов, имеющих стойкие расстройства функции зрения и самостоятельного передвижения;

обеспечение допуска в Управление собаки-проводника.»;

2.11. пункт 2.14 изложить в следующей редакции:

«2.14. Показатели доступности и качества предоставления муниципальной услуги:

Показателем доступности муниципальной услуги является возможность подачи Заявления через Единый портал государственных и муниципальных услуг или МФЦ.

Показателями качества предоставления муниципальной услуги являются:

соблюдение сроков выполнения административных процедур, установленных настоящим Административным регламентом;

отсутствие обоснованных жалоб заявителей на действия (бездействие) специалистов Управления, участвующих в предоставлении муниципальной услуги;

соблюдение установленных сроков предоставления муниципальной услуги.»;

2.12. абзацы двенадцатый, тринадцатый пункта 3.2.1 признать утратившими силу;

2.13. в приложении 2:

2.13.1. слово «СНИЛС *» заменить словом «СНИЛС»;

2.13.2. дополнить абзацами следующего содержания:

«Способ выдачи результата предоставления муниципальной услуги:

в МФЦ (в случае подачи Заявления через МФЦ);

по указанному в Заявлении почтовому адресу.».

3. Внести в Административный регламент предоставления муниципальным казенным учреждением «Управление муниципальным жилищным фондом города Перми» муниципальной услуги «Выдача документов (единого жилищного документа, копии финансово-лицевого счета, справок и иных документов)», утвержденный постановлением администрации города Перми от 26 июня 2017 г. № 485 (в ред. от 28.09.2017 № 778, от 29.12.2017 № 1229, от 01.10.2018 № 655, от 05.10.2018 № 685, от 10.07.2020 № 600, от 30.11.2021 № 1090, от 01.12.2023 № 1365), следующие изменения:

3.1. раздел 1 изложить в следующей редакции:

«I. Общие положения

1.1. Административный регламент предоставления муниципальным казенным учреждением «Управление муниципальным жилищным фондом города Перми» муниципальной услуги «Выдача документов (единого жилищного документа, копии финансово-лицевого счета, справок и иных документов)» (далее – Административный регламент, муниципальная услуга) определяет стандарт и порядок предоставления муниципальной услуги в администрации города Перми.

1.2. Заявителями на получение муниципальной услуги являются граждане, проживающие (проживавшие) в жилых помещениях, граждане, принимающие наследство, юридические лица, осуществляющие управление многоквартирным домом, в отношении которого обращаются за получением муниципальной услуги (управляющие организации, товарищества собственников жилья, жилищные кооперативы или иные специализированные потребительские кооперативы), юридические лица, осуществляющие поставки ресурсов (ресурсоснабжающие организации), либо их уполномоченные представители (далее – заявитель).

1.3. Предоставление муниципальной услуги осуществляет муниципальное казенное учреждение «Управление муниципальным жилищным фондом города Перми» (далее – Учреждение).

Информация о местонахождении, справочных телефонах, графиках работы Учреждения приведена в приложении 1 к настоящему Административному регламенту.

1.4. Заявление на предоставление муниципальной услуги (далее – заявление) и документы, необходимые для предоставления муниципальной услуги, направляются в Учреждение в электронном виде, в том числе из государственного бюджетного учреждения Пермского края «Пермский краевой многофункциональный центр предоставления государственных и муниципальных услуг» (далее – МФЦ), посредством федеральной государственной информационной системы «Единый портал государственных и муниципальных услуг (функций)» (далее – Единый портал государственных и муниципальных услуг (функций)), а также может быть подано (направлено):

через МФЦ в соответствии с заключенным соглашением о взаимодействии;

по почте по адресу, указанному в приложении 1 к настоящему Административному регламенту.

Информация о местонахождении, справочных телефонах и графиках работы филиалов МФЦ, расположенных на территории города Перми и Пермского края, содержится на официальном сайте МФЦ: <http://mfc.permkrai.ru/>.

Положения Административного регламента, регулирующие предоставление муниципальной услуги в электронном виде через Единый портал государственных и муниципальных услуг (функций), применяются при наличии соответствующей технической возможности.

1.5. Информацию о предоставлении муниципальной услуги можно получить:

1.5.1. в Учреждении:

при личном обращении;

на информационных стендах;

по телефону: (342) 227-77-73;

по письменному заявлению;

по электронной почте: mbu.upravlenie@yandex.ru;

1.5.2. в МФЦ:

при личном обращении;

по телефонам;

1.5.3. на официальном сайте муниципального образования город Пермь в информационно-телекоммуникационной сети Интернет <http://www.gorodperm.ru> (далее – официальный сайт);

1.5.4. на Едином портале государственных и муниципальных услуг (функций).

1.6. На информационных стендах Учреждения размещается следующая информация:

текст Административного регламента;

порядок обжалования решений, действий (бездействия) Управления, должностных лиц, муниципальных служащих Управления при предоставлении муниципальной услуги;

образцы оформления документов, необходимых для предоставления муниципальной услуги;

извлечения из нормативных правовых актов, содержащих нормы, регулирующие рассмотрение заявления.

1.7. На официальном сайте размещаются следующие сведения:

текст настоящего Административного регламента;

форма заявления;

технологическая схема предоставления муниципальной услуги;

порядок обжалования решений, действий (бездействия) Учреждения, должностных лиц, служащих Учреждения при предоставлении муниципальной услуги, утвержденный правовым актом администрации города Перми.

1.8. На Едином портале государственных и муниципальных услуг (функций) размещаются следующие сведения:

способы подачи заявления;

способы получения результата;

сроки для оказания услуги, основания для отказа;

результат оказания услуги;

контакты;

документы, необходимые для получения услуги;

документы, предоставляемые по завершению оказания услуги;

сведения о муниципальной услуге;

порядок обжалования;

межведомственное взаимодействие;

нормативно-правовые акты;

Административный регламент;

административные процедуры;

показатели доступности и качества.

1.9. Информирование о предоставлении муниципальной услуги осуществляется Управлением по телефону: (342) 227-77-73.

При ответах на телефонные звонки и устные обращения заявителей специалисты Учреждения подробно и в вежливой (корректной) форме информируют обратившихся по интересующим их вопросам. Ответ на телефонный звонок должен начинаться с информации о наименовании органа, в который позвонил гражданин, фамилии, имени, отчестве и должности специалиста, принявшего звонок. При отсутствии возможности у специалиста, принявшего звонок, самостоятельно ответить на поставленные вопросы обратившемуся должен быть сообщен номер телефона, по которому можно получить необходимую информацию.

1.10. Информирование заявителей о стадии предоставления муниципальной услуги осуществляется:

специалистами Учреждения по указанному в пункте 1.9 настоящего Административного регламента телефонному номеру;

специалистами МФЦ при личном обращении заявителей по указанным в пункте 1.4 настоящего Административного регламента телефонным номерам, в случае, если заявление было подано через МФЦ;

Единый портал государственных и муниципальных услуг (функций).»;

3.2. в пункте 2.6:

3.2.1. абзац первый изложить в следующей редакции:

«2.6. В целях получения муниципальной услуги заявитель подает заявление по форме согласно приложению 2 к настоящему Административному регламенту (в случае обращения посредством Единого портала государственных и муниципальных услуг (функций) заявление заполняется с помощью интерактивной формы на Едином портале государственных и муниципальных услуг (функций).»;

3.2.2. абзац второй дополнить словами «(за исключением случая подачи заявления о получении Документа через Единый портал государственных и муниципальных услуг (функций))»;

3.2.3. дополнить абзацами следующего содержания:

«В заявлении также указывается один из следующих способов предоставления результата муниципальной услуги:

в форме бумажного документа, который заявитель получает в МФЦ (в случае обращения через МФЦ);

в форме бумажного документа, который направляется заявителю посредством почтового отправления;

в форме электронного документа, подписанного усиленной квалифицированной электронной подписью уполномоченного лица, размещенного на Едином портале государственных и муниципальных услуг (функций), в случае подачи заявления посредством Единого портала государственных и муниципальных услуг (функций).»;

3.3. пункт 2.11 изложить в следующей редакции:

«2.11. Срок ожидания в очереди при представлении оригиналов документов согласно абзацу второму пункта 2.6 настоящего Административного регламента не должен превышать 15 минут.»;

3.4. пункт 2.12 признать утратившим силу;

3.5. пункт 2.13 изложить в следующей редакции:

«2.13. Требования к помещениям, в которых предоставляется муниципальная услуга:

2.13.1. вход в здание, в котором располагается Учреждение, должен быть оборудован информационной табличкой (вывеской), содержащей наименование Учреждения;

2.13.2. место для подачи заявления в электронном виде должно быть оснащено столом, стулом, компьютером с доступом к Единому portalу государственных и муниципальных услуг (функций), необходимыми техническими средствами для возможности оформления заявления в электронном виде, обеспечено информационными и справочными материалами, необходимыми для предоставления муниципальной услуги, канцелярскими принадлежностями.

Места для ожидания заявителями приема должны быть оборудованы скамьями, стульями;

2.13.3. в помещениях, в которых предоставляется муниципальная услуга, обеспечиваются следующие условия доступности инвалидам и иным маломобильным группам населения:

возможность беспрепятственного входа в помещения и выхода из них;

возможность самостоятельного передвижения по территории, прилегающей к зданию Учреждения;

возможность посадки в транспортное средство и высадки из него перед входом в Учреждение, в том числе с использованием кресла-коляски, и при необходимости с помощью специалистов Учреждения;

сопровождение инвалидов, имеющих стойкие расстройства функции зрения и самостоятельного передвижения; обеспечение допуска в Учреждение собаки-проводника.»;

3.6. пункт 2.14 признать утратившим силу;

3.7. пункт 2.15 изложить в следующей редакции:

«2.15. Показатели доступности и качества предоставления муниципальной услуги:

Показателем доступности муниципальной услуги является возможность подачи заявления через Единый портал государственных и муниципальных услуг (функций) или МФЦ.

Показателями качества предоставления муниципальной услуги являются:

соблюдение сроков выполнения административных процедур, установленных настоящим Административным регламентом;

отсутствие обоснованных жалоб заявителей на действия (бездействие) специалистов Учреждения, участвующих в предоставлении муниципальной услуги;

соблюдение установленных сроков предоставления муниципальной услуги.»;

3.8. пункты 2.16, 2.17, 2.18 признать утратившими силу;

3.9. в пункте 3.2.1:

3.9.1. абзац первый изложить в следующей редакции:

«3.2.1. В случае подачи заявления в МФЦ специалист МФЦ, ведущий прием заявителя, осуществляет проверку поступившего заявления и приложенных документов, удостоверяясь, что:»;

3.9.2. в абзаце пятом слова «Учреждения или» исключить;

3.9.3. в абзаце десятом слова «поданного в Учреждение, или после поступления заявления и приложенных документов из МФЦ», «ведущий прием заявителя (получивший заявление и приложенные документы из МФЦ),» исключить;

3.9.4. в абзаце двенадцатом слова «Учреждения или» исключить;

3.10. в абзаце втором пункта 3.3.2 слова «заявитель запрашивает от 1 до 50 Документов, заявление и приложенные документы представлены заявителем непосредственно в Учреждение либо» исключить;

3.11. приложение 2 после абзаца шестого дополнить абзацами следующего содержания:

«Способ выдачи результата предоставления муниципальной услуги:

в МФЦ (в случае подачи заявления через МФЦ);

по указанному в заявлении почтовому адресу.».

4. Управлению жилищных отношений администрации города Перми:

обеспечить изменение информации о муниципальных услугах в федеральной государственной информационной системе «Федеральный реестр государственных и муниципальных услуг (функций)» в срок, не превышающий 3 рабочих дней со дня официального опубликования настоящего постановления в печатном средстве массовой информации «Официальный бюллетень органов местного самоуправления муниципального образования город Пермь»;

не позднее 30 календарных дней со дня вступления в силу настоящего постановления обеспечить актуализацию технологических схем оказания муниципальных услуг, переданных для оказания в государственное бюджетное учреждение Пермского края «Пермский краевой многофункциональный центр предоставления государственных и муниципальных услуг» (далее – ГБУ ПК «Пермский краевой МФЦ ПГМУ»), и их направление в адрес ГБУ ПК «Пермский краевой МФЦ ПГМУ».

5. Настоящее постановление вступает в силу со дня официального обнародования посредством официального опубликования в печатном средстве массовой информации «Официальный бюллетень органов местного самоуправления муниципального образования город Пермь», за исключением пунктов 1-3 настоящего постановления, которые вступают в силу с 01 июля 2024 г.

6. Управлению по общим вопросам администрации города Перми обеспечить обнародование настоящего постановления посредством официального опубликования в печатном средстве массовой информации «Официальный бюллетень органов местного самоуправления муниципального образования город Пермь».

7. Информационно-аналитическому управлению администрации города Перми обеспечить обнародование настоящего постановления посредством официального опубликования в сетевом издании «Официальный сайт муниципального образования город Пермь www.gorodperm.ru».

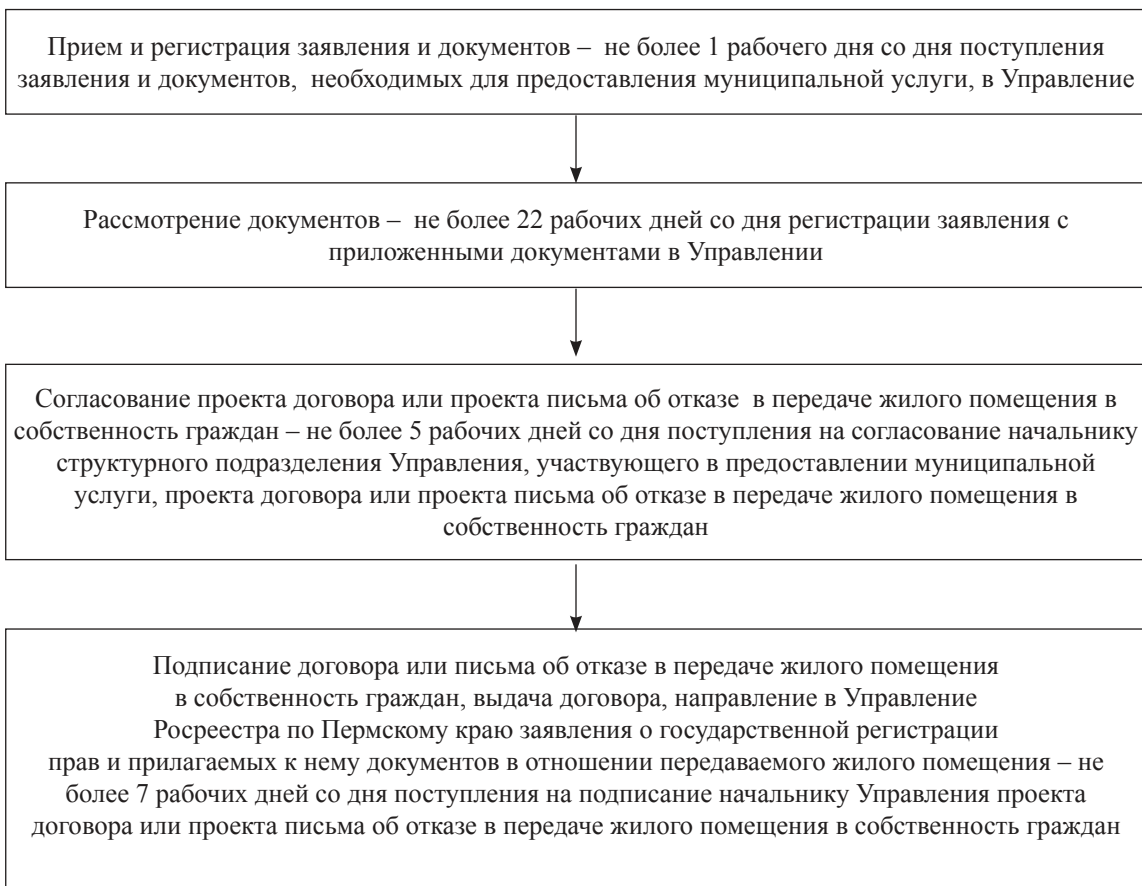
8. Контроль за исполнением настоящего постановления возложить на заместителя главы администрации города Перми Субботина И.А.

Глава города Перми

Э.О. Соснин

Приложение
к постановлению администрации
города Перми
от 28.05.2024 № 417

БЛОК-СХЕМА
последовательности административных процедур по предоставлению
муниципальной услуги «Приватизация жилых помещений муниципального
жилищного фонда города Перми»



**ПРАВОВЫЕ АКТЫ ФУНКЦИОНАЛЬНЫХ ОРГАНОВ
АДМИНИСТРАЦИИ ГОРОДА ПЕРМИ**



**АДМИНИСТРАЦИЯ ГОРОДА ПЕРМИ
НАЧАЛЬНИК ДЕПАРТАМЕНТА
ЖИЛИЩНО-КОММУНАЛЬНОГО ХОЗЯЙСТВА**

РАСПОРЯЖЕНИЕ

15.05.2024

№ 059-04-03-26

О внесении изменения в распоряжение начальника департамента жилищно-коммунального хозяйства администрации города Перми от 08.02.2023 № 059-04-03-7 «О формировании фонда капитального ремонта многоквартирного дома на счете регионального оператора в случаях, предусмотренных статьями 170, 189 Жилищного кодекса Российской Федерации»

Во исполнение решения Арбитражного суда Пермского края по делу № А50-12429/2023, вступившего в законную силу

1. Внести изменение в распоряжение начальника департамента жилищно-коммунального хозяйства администрации города Перми от 08.02.2023 № 059-04-03-7, исключив из Перечня многоквартирных домов, формирующих фонд капитального ремонта на счете регионального оператора Некоммерческой организации «Фонд капитального ремонта общего имущества в многоквартирных домах в Пермском крае», многоквартирный дом, расположенный по адресу: город Пермь, ул. Николая Островского, 29.

2. Распоряжение вступает в силу с даты подписания и распространяет действие на правоотношения, возникшие с 13.12.2023.

3. Контроль за исполнением распоряжения оставляю за собой.

В.Л. Казанцев

**ПРАВОВЫЕ АКТЫ ТЕРРИТОРИАЛЬНЫХ ОРГАНОВ
АДМИНИСТРАЦИИ ГОРОДА ПЕРМИ**



**АДМИНИСТРАЦИЯ ГОРОДА ПЕРМИ
ГЛАВА АДМИНИСТРАЦИИ
ОРДЖОНИКИДЗЕВСКОГО РАЙОНА**

П Р И К А З

23.05.2024

№ 059-37-01-05-44

О внесении изменений в состав комиссии по установлению фактов проживания граждан Российской Федерации, иностранных граждан и лиц без гражданства в жилых помещениях, находящихся в зоне чрезвычайной ситуации, нарушения условий их жизнедеятельности и утраты ими имущества в результате чрезвычайных ситуаций, террористических актов и (или) при пресечении террористических актов правомерными действиями Орджоникидзевского района города Перми, утвержденный приказом главы администрации района от 10.05.2023 № 059-37-01-05-41 «Об утверждении состава комиссии по установлению фактов проживания граждан Российской Федерации, иностранных граждан и лиц без гражданства в жилых помещениях, находящихся в зоне чрезвычайной ситуации, нарушения условий их жизнедеятельности и утраты ими имущества в результате чрезвычайных ситуаций, террористических актов и (или) при пресечении террористических актов правомерными действиями Орджоникидзевского района города Перми»

В целях актуализации правовой базы администрации Орджоникидзевского района города Перми и в связи с кадровыми изменениями,

ПРИКАЗЫВАЮ:

1. Внести изменения в состав комиссии по установлению фактов проживания граждан Российской Федерации, иностранных граждан и лиц без гражданства в жилых помещениях, находящихся в зоне чрезвычайной ситуации, нарушения условий их жизнедеятельности и утраты ими имущества в результате чрезвычайных ситуаций, террористических актов и (или) при пресечении террористических актов правомерными действиями Орджоникидзевского района города Перми, утвержденный приказом главы администрации района от 10 мая 2023 № 059-37-01-05-41 «Об утверждении состава комиссии по установлению фактов проживания граждан Российской Федерации, иностранных граждан и лиц без гражданства в жилых помещениях, находящихся в зоне чрезвычайной ситуации, нарушения условий их жизнедеятельности и утраты ими имущества в результате чрезвычайных ситуаций, террористических актов и (или) при пресечении террористических актов правомерными действиями Орджоникидзевского района города Перми», изложив его в редакции согласно приложению к настоящему приказу.

2. Настоящий приказ вступает в силу со дня подписания.

3. Общему отделу администрации Орджоникидзевского района города Перми обеспечить направление настоящего приказа в управление по общим вопросам администрации города Перми настоящего приказа для обнародования в печатном средстве массовой информации «Официальный бюллетень органов местного самоуправления муниципального образования город Пермь».

4. Общему отделу администрации Орджоникидзевского района города Перми обеспечить направление настоящего приказа в информационно-аналитическое управление администрации города Перми для обнародования настоящего приказа посредством официального опубликования в сетевом издании «Официальный сайт муниципального образования город Пермь www.gorodperm.ru».

5. Контроль за исполнением приказа возложить на первого заместителя главы администрации Орджоникидзевского района города Перми Чашухина В.И.

Е.В.Карабатов

Приложение к
приказу главы
администрации района
от 23.05.2024 № 059-37-01-05-44

СОСТАВ

комиссии по установлению фактов проживания граждан Российской Федерации, иностранных граждан и лиц без гражданства в жилых помещениях, находящихся в зоне чрезвычайной ситуации, нарушения условий их жизнедеятельности и утраты ими имущества в результате чрезвычайных ситуаций, террористических актов и (или) при пресечении террористических актов правомерными действиями Орджоникидзевского района города Перми

Председатель:

Карабатов
Евгений Вячеславович - глава администрации района

Заместитель:

Чашухин
Вячеслав Иванович - первый заместитель главы администрации района

Секретарь:

Оносова
Ольга Вячеславовна - главный специалист сектора по взаимодействию с административными органами администрации района

Члены:

Пилецкий
Евгений Александрович - начальник отдела ЖКХ и жилищных отношений администрации района

Кутузова
Елена Леонидовна - начальник финансово-экономического отдела администрации района

Михайлова
Майя Азатовна - начальник сектора потребительского рынка администрации района

Овчинникова
Елена Рамилевна - начальник отдела градостроительства, земельных и имущественных отношений администрации района

Сидорин
Игорь Владимирович - заместитель начальника отдела полиции № 5 (дислокация Орджоникидзевский район) УМВД по г. Перми (по согласованию)

Сурнина
Виктория Владимировна - начальник юридического отдела администрации района

Тимошенко
Наталья Сергеевна - начальник сектора по взаимодействию с административными органами администрации района

Боричевский
Михаил Михайлович - начальник территориального подразделения МКУ "Содержание объектов благоустройства" по Орджоникидзевскому району города Перми

Чертоляс
Валерий Васильевич - заместитель начальника МКУ "Пермское городское управление гражданской защиты" по Орджоникидзевскому району г. Перми (по согласованию)

Чистяков
Константин Владимирович - начальник отдела благоустройства администрации района



АДМИНИСТРАЦИЯ ГОРОДА ПЕРМИ
ГЛАВА АДМИНИСТРАЦИИ
МОТОВИЛИХИНСКОГО РАЙОНА
РАСПОРЯЖЕНИЕ

27.04.2024

№ 059-36-01-05-104

О внесении изменений в состав административной комиссии, утвержденный распоряжением главы администрации Мотовилихинского района города Перми от 15.03.2017 № СЭД-059-36-01-05-44

В соответствии с законами Пермского края от 06 апреля 2015 г. № 460-ПК «Об административных правонарушениях в Пермском крае», от 01 декабря 2015 г. № 576-ПК «О наделении органов местного самоуправления государственными полномочиями Пермского края по созданию и организации административных комиссий», Типовым положением о территориальном органе администрации города Перми, утвержденным решением Пермской городской Думы от 29 января 2013 г. № 7, постановлением администрации города Перми от 28 июля 2016 г. № 537 «Об утверждении Типового положения об административной комиссии района города Перми» и в связи с кадровыми изменениями:

1. Внести изменения в состав административной комиссии Мотовилихинского района города Перми, утвержденный распоряжением главы администрации Мотовилихинского района города Перми от 15 марта 2017 г. № СЭД-059-36-01-05-44 (в ред. от 29.01.2019 № СЭД-059-36-01-05-13, от 11.07.2019 № 059-36-01-05-181, от 12.08.2019 № 059-36-01-05-218, от 03.09.2020 № 059-36-01-05-252, от 11.08.2021 № 059-36-01-05-319, от 25.08.2021 № 059-36-01-05-332, от 05.10.2021 № 059-36-01-05-383, от 19.10.2021 № 059-36-01-05-395, от 29.11.2021 № 059-36-01-05-433, от 20.05.2022 № 059-36-01-05-134, от 11.11.2022 № 059-36-01-05-275, от 11.07.2023 № 059-36-01-05-141, от 31.10.2023 № 059-36-01-05-241), изложив его в новой редакции согласно приложению к настоящему распоряжению.

2. Настоящее распоряжение вступает в силу со дня официального опубликования в печатном средстве массовой информации «Официальный бюллетень органов местного самоуправления муниципального образования город Пермь».

3. Общему отделу администрации Мотовилихинского района города Перми обеспечить опубликование настоящего распоряжения в печатном средстве массовой информации «Официальный бюллетень органов местного самоуправления муниципального образования город Пермь».

4. Контроль за исполнением распоряжения возложить на и.о. первого заместителя главы администрации Мотовилихинского района города Перми Назарова Р.Р.

И.Б. Сальников

УТВЕРЖДЕН
распоряжением
главы администрации
Мотовилихинского района
города Перми
от 27.04.2024 № 059-36-01-05-104

СОСТАВ
административной комиссии
Мотовилихинского района города Перми

Председатель:

Назаров Радик Рустамович

- и.о. первого заместителя главы администрации Мотовилихинского района города Перми

Заместитель председателя:

Гебеков

Тимур Магомедзапирович

- начальник отдела ЖКХ и жилищных отношений администрации Мотовилихинского района города Перми

Секретарь:

Малова Елена Валентиновна - главный специалист сектора по взаимодействию с административными органами администрации Мотовилихинского района города Перми

Члены комиссии:

Белов Артем Александрович - заместитель начальника отдела благоустройства администрации Мотовилихинского района города Перми

Панькова Светлана Викторовна - начальник отдела градостроительства, земельных и имущественных отношений администрации Мотовилихинского района города Перми

Ромашко Валерий Викторович - начальник сектора по взаимодействию с административными органами администрации Мотовилихинского района города Перми

Самородова Анна Юрьевна - начальник отдела потребительского рынка администрации Мотовилихинского района города Перми



АДМИНИСТРАЦИЯ ГОРОДА ПЕРМИ

ГЛАВА АДМИНИСТРАЦИИ
СВЕРДЛОВСКОГО РАЙОНА

РАСПОРЯЖЕНИЕ

24.05.2024№ 059-39-01-01-232

О внесении изменений в состав комиссии Свердловского района города Перми по установлению факта нарушения условий жизнедеятельности граждан, определения степени утраты (полностью или частично) имущества в результате чрезвычайных ситуаций, террористических актов и (или) при пресечении террористических актов правомерными действиями, утвержденный распоряжением главы администрации Свердловского района города Перми от 20.05.2021 № 059-39-01-01-331

В связи с кадровыми изменениями:

1. Внести изменения в состав комиссии Свердловского района города Перми по установлению факта нарушения условий жизнедеятельности граждан, определения степени утраты (полностью или частично) имущества в результате чрезвычайных ситуаций, террористических актов и (или) при пресечении террористических актов правомерными действиями, утвержденный распоряжением главы администрации Свердловского района города Перми от 20 мая 2021 г. № 059-39-01-01-331 (в ред. от 16.02.2023 № 059-39-01-01-53), изложив его в редакции согласно приложению к настоящему распоряжению.

2. Настоящее распоряжение вступает в силу со дня подписания.

3. Общему отделу администрации Свердловского района города Перми обеспечить обнародование настоящего распоряжения в печатном средстве массовой информации «Официальный бюллетень органов местного самоуправления муниципального образования город Пермь».

4. Сектору по работе с обращениями граждан и информированию населения администрации Свердловского района города Перми обеспечить обнародование настоящего распоряжения в сетевом издании «Официальный сайт муниципального образования город Пермь www.gorodperm.ru».

5. Контроль за исполнением распоряжения возложить на первого заместителя главы администрации Свердловского района города Перми Давлетшина И.Р.

А.Е. Филиппов

УТВЕРЖДЕН
распоряжением главы администрации
Свердловского района города Перми
от 24.05.2024 № 059-39-01-01-232

СОСТАВ

комиссии Свердловского района города Перми по установлению факта нарушения условий жизнедеятельности граждан, определения степени утраты (полностью или частично) имущества в результате чрезвычайных ситуаций, террористических актов и (или) при пресечении террористических актов правомерными действиями

Председатель: Давлетшин Игорь Раисович	- первый заместитель главы администрации Свердловского района города Перми
Заместитель председателя: Сысоева Светлана Вячеславовна	- начальник финансово-экономического отдела администрации Свердловского района города Перми
Секретарь: Репина Лариса Борисовна	- главный специалист сектора по взаимодействию с административными органами администрации Свердловского района города Перми
Члены комиссии: Гарифуллин Руслан Ренадевич	- начальник отдела жилищно-коммунального хозяйства и жилищных отношений администрации Свердловского района города Перми
Дудкин Юрий Александрович	- главный специалист отдела градостроительства, земельных и имущественных отношений администрации Свердловского района города Перми
Кокарев Александр Александрович	- и.о. начальника сектора по взаимодействию с административными органами администрации Свердловского района города Перми
Хомяков Сергей Александрович	- начальник отдела участковых уполномоченных и по делам несовершеннолетних отдела полиции № 7 (дислокация Свердловский район) Управления МВД России по городу Перми (по согласованию)



АДМИНИСТРАЦИЯ ГОРОДА ПЕРМИ

ГЛАВА АДМИНИСТРАЦИИ СВЕРДЛОВСКОГО РАЙОНА

РАСПОРЯЖЕНИЕ

27.05.2024

№ 059-39-01-01-238

О внесении изменений в состав комиссии по предупреждению и ликвидации чрезвычайных ситуаций и обеспечению пожарной безопасности Свердловского района города Перми, утвержденный распоряжением главы администрации Свердловского района города Перми от 03.10.2019 № 059-39-01-01-496

В целях актуализации правовых актов главы администрации Свердловского района города Перми:

1. Внести в состав комиссии по предупреждению и ликвидации чрезвычайных ситуаций и обеспечению пожар-

ной безопасности Свердловского района города Перми, утвержденный распоряжением главы администрации Свердловского района города Перми от 03.10.2019 № 059-39-01-01-496 (в ред. от 22.11.2019 № 059-39-01-01-623, от 30.01.2020, № 059-39-01-01-37, от 30.12.2021 № 059-39-01-01-826, от 11.10.2022 № 059-39-01-01-535, от 29.12.2022 № 059-39-01-01-664), изложив его в редакции согласно приложению к настоящему распоряжению:

2. Настоящее распоряжение вступает в силу со дня подписания.

3. Общему отделу администрации Свердловского района города Перми обеспечить обнародование настоящего распоряжения в печатном средстве массовой информации «Официальный бюллетень органов местного самоуправления муниципального образования город Пермь».

4. Сектору по работе с обращениями граждан и информированию населения администрации Свердловского района города Перми обеспечить обнародование настоящего распоряжения в сетевом издании «Официальный сайт муниципального образования город Пермь www.gorodperm.ru».

5. Контроль за исполнением распоряжения возложить на первого заместителя главы администрации Свердловского района города Перми Давлетшина И.Р.

А.Е. Филиппов

УТВЕРЖДЕН
распоряжением главы администрации
Свердловского района города Перми
от 27.05.2024 № 059-39-01-01-238

СОСТАВ

состав комиссии по предупреждению и ликвидации чрезвычайных ситуаций и обеспечению пожарной безопасности Свердловского района города Перми

Председатель: Филиппов Александр Егорович	- глава администрации Свердловского района города Перми
Заместители председателя: Давлетшин Игорь Раисович	- первый заместитель главы администрации Свердловского района города Перми
Манцевич Андрей Владимирович	- заместитель начальника МКУ «Пермское городское управление гражданской защиты»
Секретарь: Кокарев Александр Александрович	- и.о. начальника сектора по взаимодействию с административными органами администрации Свердловского района города Перми
Члены комиссии: Азанов Владислав Александрович	- начальник 1 эксплуатационного сетевого района филиала «Пермский» ПАО «Т-Плюс» (по согласованию)
Бабаев Фараж Эльшадович	- начальник отдела потребительского рынка администрации Свердловского района города Перми
Гарифуллин Руслан Ренадевич	- начальник отдела жилищно- коммунального хозяйства и жилищных отношений администрации Свердловского района города Перми
Глинских Евгений Александрович	- заместитель начальника 5-й пожарной части федерального государственного казенного учреждения «10 отряд Федеральной пожарной службы» (по согласованию)
Горшков Олег Сергеевич	- начальник отдела градостроительства, земельных и имущественных отношений администрации Свердловского района города Перми

Дудкин Юрий Александрович	- главный специалист отдела градостроительства, земельных и имущественных отношений администрации Свердловского района города Перми
Ефремов Виталий Григорьевич	- начальник отдела военного комиссариата Пермского края по Свердловскому и Ленинскому районам города Перми (по согласованию)
Истомин Дмитрий Анатольевич	- мастер Свердловского участка водопровода Пермского филиала ООО «Новогор-Прикамье» (по согласованию)
Литвин Дмитрий Анатольевич	- начальник филиал ПАО «Россети Урал - «Пермэнерго» Пермские городские электрические сети Южный район электрических сетей (по согласованию)
Муньков Сергей Тимофеевич	- лесничий Мотовилихинского участкового лесничества МКУ «Пермское городское Лесничество» (по согласованию)
Ромашов Олег Иванович	- начальник филиал ПАО «Россети Урал» - «Пермэнерго» Пермские городские электрические сети Камский район электрических сетей (по согласованию)
Сафина Наталья Александровна	- начальник сектора материального обеспечения администрации Свердловского района города Перми
Старицин Олег Леонидович	- заместитель начальника отдела жилищно-коммунального хозяйства и жилищных отношений администрации Свердловского района города Перми
Субботин Эдуард Леонидович	- начальник филиал ПАО «Россети Урал» - «Пермэнерго» Пермские городские электрические сети Восточный район электрических сетей (по согласованию)
Сысоева Светлана Вячеславовна	- начальник финансово-экономического отдела администрации Свердловского района города Перми
Тройнин Алексей Андрианович	- заместитель начальника отдела благоустройства администрации Свердловского района города Перми
Хомяков Сергей Александрович	- начальник отдела уполномоченных участковых и по делам несовершеннолетних отдела полиции № 7 (дислокация Свердловский район) Управления МВД России по городу Перми (по согласованию)
Хузягулов Эльнар Ильгисович	- начальник отдела благоустройства администрации Свердловского района города Перми
Шашурин Александр Анатольевич	- начальник отдела образования Свердловского района департамента образования администрации города Перми
Южаков Константин Николаевич	- доцент кафедры строительного инжиниринга и материаловедения федерального государственного бюджетного образовательного учреждения высшего образования «Пермский национальный исследовательский политехнический университет», эксперт (по согласованию)



АДМИНИСТРАЦИЯ ГОРОДА ПЕРМИ
ГЛАВА АДМИНИСТРАЦИИ
ЛЕНИНСКОГО РАЙОНА

РАСПОРЯЖЕНИЕ

27.05.2024

№ 059-26-01-02-99

Об административной комиссии Ленинского района города Перми

В соответствии с Типовым положением о территориальном органе администрации города Перми, утвержденным решением Пермской городской Думы от 29 января 2013 г. № 7, Типовым положением об административной комиссии района города Перми, утвержденным постановлением администрации города Перми от 28 июля 2016 г. № 537:

1. Создать административную комиссию в администрации Ленинского района города Перми.
2. Утвердить состав административной комиссии Ленинского района города Перми.
3. Признать утратившими силу распоряжения главы администрации Ленинского района города Перми:

от 03 августа 2016 г. № СЭД-26-01-02-178 «Об утверждении состава административной комиссии Ленинского район города Перми»;

от 21 сентября 2016 г. № СЭД-26-01-02-227 «О внесении изменений в состав административной комиссии Ленинского района города Перми, утвержденный распоряжением главы администрации Ленинского района города Перми от 03 августа 2016 г. № СЭД-26-01-02-178»;

от 30 января 2017 г. № СЭД-059-26-01-02-15 «О внесении изменений в состав административной комиссии Ленинского района города Перми, утвержденный распоряжением главы администрации Ленинского района города Перми от 03 августа 2016 г. № СЭД-26-01-02-178»;

от 01 июня 2017 г. № СЭД-059-26-01-02-153 «О внесении изменений в состав административной комиссии Ленинского района города Перми, утвержденный распоряжением главы администрации Ленинского района города Перми от 03 августа 2016 г. № СЭД-26-01-02-178»;

от 22 июня 2017 г. № СЭД-059-26-01-02-173 «О внесении изменений в состав административной комиссии Ленинского района города Перми, утвержденный распоряжением главы администрации Ленинского района города Перми от 03 августа 2016 г. № СЭД-26-01-02-178»;

от 09 августа 2017 г. № СЭД-059-26-01-02-244 «О внесении изменений в состав административной комиссии Ленинского района города Перми, утвержденный распоряжением главы администрации Ленинского района города Перми от 03 августа 2016 г. № СЭД-26-01-02-178»;

от 04 октября 2017 г. № СЭД-059-26-01-02-321 «О внесении изменений в состав административной комиссии Ленинского района города Перми, утвержденный распоряжением главы администрации Ленинского района города Перми от 03 августа 2016 г. № СЭД-26-01-02-178»;

от 25 мая 2018 г. № СЭД-059-26-01-02-198 «О внесении изменений в состав административной комиссии Ленинского района города Перми, утвержденный распоряжением главы администрации Ленинского района города Перми от 03 августа 2016 г. № СЭД-26-01-02-178»;

от 03 августа 2018 г. № СЭД-059-26-01-02-290 «О внесении изменений в состав административной комиссии Ленинского района города Перми, утвержденный распоряжением главы администрации Ленинского района города Перми от 03 августа 2016 г. № СЭД-26-01-02-178»;

от 20 сентября 2018 г. № СЭД-059-26-01-02-343 «О внесении изменений в состав административной комиссии Ленинского района города Перми, утвержденный распоряжением главы администрации Ленинского района города Перми от 03 августа 2016 г. № СЭД-26-01-02-178»;

от 08 ноября 2018 г. № СЭД-059-26-01-02-407 «О внесении изменений в состав административной комиссии Ленинского района города Перми, утвержденный распоряжением главы администрации Ленинского района города Перми от 03 августа 2016 г. № СЭД-26-01-02-178»;

от 10 января 2019 г. № 059-26-01-02-474 «О внесении изменений в состав административной комиссии Ленинского района города Перми, утвержденный распоряжением главы администрации Ленинского района города Перми от 03 августа 2016 г. № СЭД-26-01-02-178»;

от 09 августа 2019 г. № 059-26-01-02-293 «О внесении изменений в состав административной комиссии Ленинского района города Перми, утвержденный распоряжением главы администрации Ленинского района города Перми от

03 августа 2016 г. № СЭД-26-01-02-178»;

от 22 апреля 2020 г. № 059-26-01-02-118 «О внесении изменений в состав административной комиссии Ленинского района города Перми, утвержденный распоряжением главы администрации Ленинского района города Перми от 03 августа 2016 г. № СЭД-26-01-02-178»;

от 30 июля 2020 г. № 059-26-01-02-206 «О внесении изменений в состав административной комиссии Ленинского района города Перми, утвержденный распоряжением главы администрации Ленинского района города Перми от 03 августа 2016 г. № СЭД-26-01-02-178»;

от 23 марта 2021 г. № 059-26-01-02-72 «О внесении изменений в состав административной комиссии Ленинского района города Перми, утвержденный распоряжением главы администрации Ленинского района города Перми от 03 августа 2016 г. № СЭД-26-01-02-178»;

от 13 мая 2021 г. № 059-26-01-02-196 «О внесении изменений в состав административной комиссии Ленинского района города Перми, утвержденный распоряжением главы администрации Ленинского района города Перми от 03 августа 2016 г. № СЭД-26-01-02-178»;

от 18 августа 2022 г. № 059-26-01-02-280 «О внесении изменений в состав административной комиссии Ленинского района города Перми, утвержденный распоряжением главы администрации Ленинского района города Перми от 03 августа 2016 г. № СЭД-26-01-02-178»;

от 12 октября 2022 г. № 059-26-01-02-334 «О внесении изменений в состав административной комиссии Ленинского района города Перми, утвержденный распоряжением главы администрации Ленинского района города Перми от 03 августа 2016 г. № СЭД-26-01-02-178»;

от 18 ноября 2022 г. № 059-26-01-02-366 «О внесении изменений в состав административной комиссии Ленинского района города Перми, утвержденный распоряжением главы администрации Ленинского района города Перми от 03 августа 2016 г. № СЭД-26-01-02-178»;

от 28 ноября 2022 г. № 059-26-01-02-373 «О внесении изменений в состав административной комиссии Ленинского района города Перми, утвержденный распоряжением главы администрации Ленинского района города Перми от 03 августа 2016 г. № СЭД-26-01-02-178»;

от 07 февраля 2023 г. № 059-26-01-02-17 «О внесении изменений в состав административной комиссии Ленинского района города Перми, утвержденный распоряжением главы администрации Ленинского района города Перми от 03 августа 2016 г. № СЭД-26-01-02-178»;

от 10 мая 2023 г. № 059-26-01-02-66 «О внесении изменений в состав административной комиссии Ленинского района города Перми, утвержденный распоряжением главы администрации Ленинского района города Перми от 03 августа 2016 г. № СЭД-26-01-02-178»;

от 08 июня 2023 г. № 059-26-01-02-102 «О внесении изменений в состав административной комиссии Ленинского района города Перми, утвержденный распоряжением главы администрации Ленинского района города Перми от 03 августа 2016 г. № СЭД-26-01-02-178»;

от 25 октября 2023 г. № 059-26-01-02-243 «О внесении изменений в состав административной комиссии Ленинского района города Перми, утвержденный распоряжением главы администрации Ленинского района города Перми от 03 августа 2016 г. № СЭД-26-01-02-178»;

от 01 февраля 2024 г. № 059-26-01-02-10 «О внесении изменений в состав административной комиссии Ленинского района города Перми, утвержденный распоряжением главы администрации Ленинского района города Перми от 03 августа 2016 г. № СЭД-26-01-02-178».

4. Настоящее распоряжение вступает в силу со дня подписания.

5. Начальнику сектора по взаимодействию с административными органами администрации Ленинского района города Перми обеспечить направление настоящего распоряжения:

5.1. в управление по общим вопросам администрации города Перми для обнародования настоящего распоряжения в печатном средстве массовой информации «Официальный бюллетень органов местного самоуправления муниципального образования город Пермь»;

5.2. в информационно-аналитическое управление администрации города Перми для обнародования настоящего распоряжения в сетевом издании «Официальный сайт муниципального образования город Пермь www.gorodperm.ru».

6. Контроль за исполнением настоящего распоряжения возложить на первого заместителя главы администрации Ленинского района города Перми Короткова А.А.

А.А. Русанов

УТВЕРЖДЕН
распоряжением главы
администрации Ленинского
района города Перми
от 27.05.2024 № 059-26-01-02-99

СОСТАВ
административной комиссии Ленинского района города Перми

Председатель комиссии:

Коротков
Андрей Алексеевич -первый заместитель главы администрации Ленинского района города Перми

Заместитель председателя
комиссии:

Воробьева
Елена Григорьевна -заместитель начальника отдела благоустройства администрации Ленинского
района города Перми

Секретарь комиссии:

Иванова
Елена Владимировна -главный специалист сектора по взаимодействию с административными
органами администрации Ленинского района города Перми

Члены комиссии:

Еговцев
Георгий Игоревич -начальник отдела благоустройства администрации Ленинского района города
Перми

Лызов
Дмитрий Константинович -главный специалист отдела жилищно-коммунального хозяйства и жилищных
отношений администрации Ленинского района города Перми

Меренкова
Анастасия Николаевна -начальник отдела градостроительства, земельных и имущественных
отношений администрации Ленинского района города Перми

Рагозин
Дмитрий Анатольевич -главный специалист сектора по взаимодействию с административными
органами администрации Ленинского района города Перми

Фаезова
Виктория Сергеевна -начальник юридического отдела администрации Ленинского района города
Перми

Харланов
Дмитрий Владимирович -начальник сектора по взаимодействию с административными органами
администрации Ленинского района города Перми



АДМИНИСТРАЦИЯ ГОРОДА ПЕРМИ

ГЛАВА АДМИНИСТРАЦИИ
ДЗЕРЖИНСКОГО РАЙОНА

РАСПОРЯЖЕНИЕ

28.05.2024

№ 059-07-01-05-164

О внесении изменений в состав конкурсной комиссии по проведению конкурса поддержки локальных инициатив социально ориентированных некоммерческих организаций города Перми, утвержденный распоряжением главы администрации Дзержинского района города Перми от 09.04.2024 № 059-07-01-05-99 «О проведении на территории района города Перми конкурса поддержки локальных инициатив социально ориентированных некоммерческих организаций города Перми»

В целях актуализации правовых актов главы администрации Дзержинского района города Перми, в связи с кадровыми изменениями:

1. Внести в состав конкурсной комиссии по проведению конкурса поддержки локальных инициатив социально ориентированных некоммерческих организаций города Перми, утвержденный распоряжением главы администрации Дзержинского района города Перми от 09 апреля 2024 г. № 059-07-01-05-99 «О проведении на территории района города Перми конкурса поддержки локальных инициатив социально ориентированных некоммерческих организаций города Перми» следующие изменения:

1.1. позицию:

«Заместитель председателя:

Бородулина

Елена Анатольевна

- начальник отдела по работе с общественностью администрации
Дзержинского района города Перми»

изложить в следующей редакции:

«Заместитель председателя:

Хлебникова

Анастасия Олеговна

- главный специалист отдела по работе с общественностью администрации
Дзержинского района города Перми»;

1.2. позицию:

«Секретарь:

Хлебникова

Анастасия Олеговна

- главный специалист отдела по работе с общественностью администрации
Дзержинского района города Перми»

изложить в следующей редакции:

«Секретарь:

Носкова

Карина Андреевна

- главный специалист отдела по работе с общественностью администрации
Дзержинского района города Перми»;

1.3. включить в состав конкурсной комиссии Овсянникова Олега Владимировича, главного специалиста отдела по культуре, спорту и молодежной политике администрации Дзержинского района города Перми, членом комиссии;

1.4. исключить из состава конкурсной комиссии Бородулину Е.А.

2. Настоящее распоряжение вступает в силу со дня подписания.

3. Общему отделу администрации Дзержинского района города Перми обеспечить направление настоящего распоряжения:

3.1. в управление по общим вопросам администрации города Перми для обнародования настоящего распоряжения в печатном средстве массовой информации «Официальный бюллетень органов местного самоуправления муниципального образования город Пермь»;

3.2. в информационно-аналитическое управление администрации города Перми для обнародования настоящего

распоряжения в сетевом издании «Официальный сайт муниципального образования город Пермь www.gorodperm.ru».

4. Контроль за исполнением настоящего распоряжения возложить на заместителя главы администрации Дзержинского района города Перми Вотинову Е.В.

И.о. главы администрации
Дзержинского района города Перми

Д.В. Ракицкий



АДМИНИСТРАЦИЯ ГОРОДА ПЕРМИ

ГЛАВА АДМИНИСТРАЦИИ ДЗЕРЖИНСКОГО РАЙОНА

РАСПОРЯЖЕНИЕ

28.05.2024

№ 059-07-01-05-165

О внесении изменений в состав общественной комиссии по обсуждению проекта муниципальной программы формирования современной городской среды на 2018-2025 годы в части благоустройства дворовых территорий в Дзержинском районе города Перми, утвержденный распоряжением главы администрации Дзержинского района города Перми от 27.01.2023 № 059-07-01-05-21

В целях актуализации правовых актов главы администрации Дзержинского района города Перми, в связи с кадровыми изменениями:

1. Внести в состав общественной комиссии по обсуждению проекта муниципальной программы формирование современной городской среды на 2018-2025 годы в части благоустройства дворовых территорий в Дзержинском районе города Перми, утвержденный распоряжением главы администрации Дзержинского района города Перми от 27 января 2023 г. № 059-07-01-05-21 (в ред. от 20.02.2023 № 059-07-01-05-44, от 29.03.2023 № 059-07-01-05-74, от 07.04.2023 № 059-07-01-05-88, от 25.04.2023 № 059-07-01-05-100), следующие изменения:

1.1. включить в состав общественной комиссии Ракицкого Дмитрия Владимировича, первого заместителя главы администрации Дзержинского района города Перми, заместителем председателя комиссии;

1.2. включить в состав общественной комиссии членами комиссии следующих лиц:

«Заякин Сергей Юрьевич	- председатель Пермского регионального отделения политической партии ЛДПР (по согласованию)
Мысляева Нина Валентиновна	- Председатель Дзержинской районной организации ПКО ВОИ (по согласованию)
Сабуров Максим Андреевич	- начальник территориального подразделения Дзержинского района МКУ «Содержание объектов благоустройства» (по согласованию)
Хомутов Максим Александрович	- начальник отдела благоустройства администрации Дзержинского района города Перми);

1.3. исключить из состава общественной комиссии Глухову И.А., Ракинцеву Н.И., Якутова Ю.В.

2. Настоящее распоряжение вступает в силу со дня подписания.

3. Общему отделу администрации Дзержинского района города Перми обеспечить направление настоящего распоряжения:

3.1 в управление по общим вопросам администрации города Перми для обнародования настоящего распоряжения в печатном средстве массовой информации «Официальный бюллетень органов местного самоуправления муниципального образования город Пермь»;

3.2 в информационно-аналитическое управление администрации города Перми для обнародования настоящего

распоряжения в сетевом издании «Официальный сайт муниципального образования город Пермь www.gorodperm.ru».

4. Контроль за исполнением настоящего распоряжения возложить на первого заместителя главы администрации Дзержинского района города Перми Ракицкого Д.В.

И.о. главы администрации
Дзержинского района города Перми

Д.В. Ракицкий

РАЗДЕЛ ВТОРОЙ ОФИЦИАЛЬНАЯ ИНФОРМАЦИЯ

Заключение о результатах публичных слушаний

от «28» мая 2024 г.

№ б/н

Настоящее заключение подготовлено организационным комитетом по организации проведения публичных слушаний по обсуждению проекта решения Пермской городской Думы «О внесении изменений в Правила благоустройства территории города Перми, утвержденные решением Пермской городской Думы от 15.12.2020 № 277, в части установления требований к содержанию газонов, расположенных на территориях, не относящихся к территориям общего пользования» на основании протокола публичных слушаний от «27» мая 2024 г. № б/н по проекту решения Пермской городской Думы «О внесении изменений в Правила благоустройства территории города Перми, утвержденные решением Пермской городской Думы от 15.12.2020 № 277, в части установления требований к содержанию газонов, расположенных на территориях, не относящихся к территориям общего пользования».

Количество участников публичных слушаний, принявших участие в публичных слушаниях: 2 человека.

По результатам рассмотрения замечаний и предложений не поступило.

Процедура публичных слушаний соблюдена.

Председатель организационного комитета по организации проведения публичных слушаний по обсуждению проекта решения Пермской городской Думы «О внесении изменений в Правила благоустройства территории города Перми, утвержденные решением Пермской городской Думы от 15.12.2020 № 277, в части установления требований к содержанию газонов, расположенных на территориях, не относящихся к территориям общего пользования», заместитель начальника управления по экологии и природопользованию администрации города Перми

_____ А.Г. Зеленин

Заключение о результатах общественных обсуждений от «27» мая 2024 г. № 13-дпт

Настоящее заключение подготовлено департаментом градостроительства и архитектуры администрации города Перми на основании протокола общественных обсуждений от «24» мая 2024 г. № 13-дпт по рассмотрению проекта планировки территории и проекта межевания территории, ограниченной ул. Левченко, ул. Карпинского, ул. Бабушкина, ул. Танкистов в Индустриальном районе города Перми.

Количество участников общественных обсуждений, принявших участие в общественных обсуждениях, составило: 0 человек.

По результатам рассмотрения замечаний и предложений участников общественных обсуждений, постоянно проживающих на территории, в пределах которой проведены общественные обсуждения, установлено:

№	Содержание внесенных предложений/замечаний	Выводы по результатам рассмотрения предложения, поступившего от участника общественных обсуждений	Аргументированные рекомендации организатора общественных обсуждений о целесообразности (нецелесообразности) учета внесенных предложений и замечаний
1	отсутствуют		

По результатам рассмотрения замечаний и предложений иных участников общественных обсуждений установлено:

№	Содержание внесенных предложений/замечаний	Выводы по результатам рассмотрения предложения, поступившего от участника общественных обсуждений	Аргументированные рекомендации организатора общественных обсуждений о целесообразности (нецелесообразности) учета внесенных предложений и замечаний
1	отсутствуют		

Процедура общественных обсуждений соблюдена.

Норова Мария Викторовна,
начальник департамента градостроительства
и архитектуры администрации города Перми

ЗАКЛЮЧЕНИЕ О РЕЗУЛЬТАТАХ ПУБЛИЧНЫХ СЛУШАНИЙ

от «29» мая 2024г. № 1

Настоящее заключение подготовлено организационным комитетом по организации проведения публичных слушаний по обсуждению проекта решения Пермской городской Думы «О внесении изменений в Правила благоустройства территории города Перми, утвержденные решением Пермской городской Думы от 15.12.2020 № 277» (далее - Оргкомитет по организации проведения публичных слушаний) на основании протокола публичных слушаний от «28» мая 2024 г. № 1 по проекту решения Пермской городской Думы «О внесении изменений в Правила благоустройства территории города Перми, утвержденные решением Пермской городской Думы от 15.12.2020 № 277».

Количество участников публичных слушаний, принявших участие в публичных слушаниях, составило: 5 человек.

Результаты рассмотрения замечаний и предложений участников публичных слушаний, постоянно проживающих на территории, в пределах которой проведены публичные слушания, изложены в приложении к настоящему заключению о результатах публичных слушаний.

По результатам рассмотрения замечаний и предложений иных участников публичных слушаний установлено: замечания и предложения иных участников публичных слушаний не поступали.

Процедура публичных слушаний соблюдена.

Председатель Оргкомитета
по организации проведения
публичных слушаний

Е.С. Фоминская

Приложение
к заключению о результатах
публичных слушаний
от «29» мая 2024г. № 1

РЕЗУЛЬТАТЫ РАССМОТРЕНИЯ ПРЕДЛОЖЕНИЙ И ЗАМЕЧАНИЙ УЧАСТНИКОВ ПУБЛИЧНЫХ СЛУШАНИЙ, ПОСТОЯННО ПРОЖИВАЮЩИХ НА ТЕРРИТОРИИ, В ПРЕДЕЛАХ КОТОРОЙ ПРОВЕДЕНЫ ПУБЛИЧНЫЕ СЛУШАНИЯ

По результатам рассмотрения предложений и замечаний участников публичных слушаний, постоянно проживающих на территории, в пределах которой проведены публичные слушания, установлено:

№	Содержание внесенных предложений/замечаний	Выводы по результатам рассмотрения предложения, поступившего от участника публичных слушаний	Рекомендации организатора публичных слушаний о целесообразности (нецелесообразности) учета внесенных предложений и замечаний
1.	<p>Абзац седьмой пункта 1.13 проекта изложить в редакции: «9.9.2.2 цветовой решение фасадов модульного туалета должно быть выполнено в одном или нескольких цветах из следующих: RAL 8017 шоколадно-коричневый, RAL 7016 антрацитово-серый, RAL 7021 черно-серый, RAL 1001 бежевый, RAL 1013 жемчужно-белый, RAL 1014 слоновая кость, RAL 1015 светлая слоновая кость - с учетом требований к отдельным объектам благоустройства и элементам благоустройства, предусмотренных Правилами.»;</p>	<p>Перечень цветовых решений не содержит цвет RAL 1014 слоновая кость, который используется в отношении нестационарных туалетов, размещаемых на территории речных долин, особо охраняемых природных территорий местного значения, городских лесов (приложение № 19 к Правилам благоустройства территории города Перми).</p>	<p>Предложение целесообразно учесть</p>
2.	<p>Дополнить пункт 1.13 проекта абзацем девятым в редакции: «Организацию работ по проектированию, размещению и содержанию нестационарных туалетов, находящихся в муниципальной собственности, осуществляет администрация города Перми в соответствии с правовыми актами города Перми.»;</p>	<p>Необходимо урегулировать вопрос организации работ по проектированию, размещению и содержанию нестационарных туалетов, находящихся в муниципальной собственности.</p>	<p>Предложение целесообразно учесть</p>
3.	<p>Пункт 4 проекта изложить в редакции: «4. Обнародовать настоящее решение посредством официального опубликования в печатном средстве массовой информации «Официальный бюллетень органов местного самоуправления муниципального образования город Пермь», а также в сетевом издании «Официальный сайт муниципального образования город Пермь www.gorodperm.ru».</p>	<p>Правки редакционного характера.</p>	<p>Предложение целесообразно учесть</p>

Извещение об установлении публичного сервитута

Министерство по управлению имуществом и градостроительной деятельности Пермского края (далее – Министерство) в соответствии со статьей 39.42 Земельного кодекса Российской Федерации (далее – ЗК РФ) по ходатайствам публичного акционерного общества «Россети Урал» информирует о возможном установлении публичного сервитута сроком на 49 лет, в целях эксплуатации объектов электросетевого хозяйства:

Электросетевой комплекс Подстанция 35/6 кВ «Гудково» (КЛ 35кВ ф.Западная-Гудково, КЛ 35кВ от ПС «Гудково» до ПС «Южная»)

Кадастровый номер, адрес или местоположение земельного участка
59:01:0000000:1199 (Пермский край, г. Пермь, Индустриальный, Дзержинский районы, ул. Малкова, на участке от ш. Космонавтов до ул. Энгельса)
59:01:0000000:767 (край Пермский, г. Пермь, р-н Дзержинский, Парковый проспект, ул. Углеуральская)
59:01:0000000:76729 (Пермский край, г. Пермь, Дзержинский район, ул. Углеуральская)
59:01:0000000:81028 (Пермский край, г. Пермь, ул. Василия Каменского, (от ул. Зои Космодемьянской до ул. Гремячинской))
59:01:0000000:88095 (Пермский край, г. Пермь, Дзержинский р-н, ул. Подлесная)
59:01:0000000:88106 (Пермский край, г. Пермь, Дзержинский р-н, ул. Зои Космодемьянской)
59:01:0000000:88108 (Пермский край, г. Пермь, Дзержинский район, ул. Подлесная)
59:01:0000000:88113 (Пермский край, г. Пермь, Дзержинский район, ул. Подлесная)
59:01:0000000:88116 (Пермский край, г. Пермь, Дзержинский район, ул. Подлесная)
59:01:0000000:89577 (Пермский край, г. Пермь, Индустриальный район, ул. Стахановская (от ш. Космонавтов до ул. Баумана))
59:01:0000000:91887 (Пермский край, Пермский городской округ, г. Пермь, Дзержинский р-н, ул. Академика Вавилова)
59:01:0000000:94552 (Российская Федерация, Пермский край, городской округ Пермский, город Пермь)
59:01:0000000:95270 (Пермский край, г. Пермь)
59:01:0000000:95321 (Российская Федерация, Пермский край, Пермский г.о., г. Пермь)
59:01:4410430:10 (Российская Федерация, край Пермский, г.о. Пермский, г. Пермь, ул Зои Космодемьянской, зу 430/10)
59:01:4410430:16 (Пермский край, г. Пермь, р-н Дзержинский, ул. Зои Космодемьянской, 10)
59:01:4410430:39 (край Пермский, г. Пермь, р-н Дзержинский, ул. Зои Космодемьянской, 6)
59:01:4410806:6 (Российская Федерация, край Пермский, г.о. Пермский, г. Пермь, ш Космонавтов, зу 06/6)
59:01:4410808:19 (Пермский край, г. Пермь, р-н Дзержинский, ул Академика Вавилова, 5)
59:01:4410808:22 (Пермский край, г. Пермь, Дзержинский район, ул. Малкова, 4)
59:01:4410809:1 (Пермский край, г. Пермь, р-н Индустриальный, ул. Космонавтов Шоссе, 114, (участок №2))
59:01:4410809:15 (Пермский край, г. Пермь, Индустриальный район, ул. Академика Вавилова, 5а)
59:01:4410809:3 (Пермский край, г. Пермь, Индустриальный район, ш. Космонавтов, 110)
59:01:4410809:4 (Пермский край, г. Пермь, р-н Индустриальный, ш. Космонавтов, 112)
59:01:4410809:9 (Пермский край, г. Пермь, р-н Дзержинский, ш. Космонавтов, 108)
59:01:4410818:462 (Пермский край, г. Пермь, Индустриальный район, ул. Стахановская, 58)

59-01:4410818:463 (Пермский край, г. Пермь, Индустриальный район, ул. Стахановская, 58а)
59-01:4410818:5 (Пермский край, г. Пермь, Индустриальный район, ш. Космонавтов, 113)
59-01:4410849:1248 (Пермский край, г.о. Пермский, г. Пермь, ул. Чайковского)
59-01:4410849:23 (Пермский край, г. Пермь, р-н Индустриальный, ул. Стахановская, 45, 45а, 45б)
59-01:4410853:670 (Российская Федерация, Пермский край, Пермский городской округ, г. Пермь, Индустриальный район, ул. Стахановская)
59-01:4410951:4 (Пермский край, г. Пермь, Индустриальный р-н, ул. Стахановская, 52)
59-01:4410974:11 (Российская Федерация, край Пермский, г.о. Пермский, г. Пермь, ул. Василия Каменского, зу 4б)
59-01:4410974:2 (край Пермский, г. Пермь, р-н Дзержинский, ул. Василия Каменского, б)
59-01:4410974:28 (Пермский край, г. Пермь, Дзержинский район, пр-кт Парковый, 39)
59-01:4410974:41 (край Пермский, г. Пермь, р-н Дзержинский, ул. Василия Каменского, 4)
59-01:4410974:51 (Пермский край, г. Пермь, Дзержинский район, проспект Парковый, 39а)
59-01:4410998:1618 (Российская Федерация, Пермский край, г.о. Пермский, г. Пермь, Пермское городское лесничество, Черняевское участковое лесничество, квартал 2 (выделы 1-21, части выделов 22-26, выделы 27-29, часть выдела 30, выделы 31-33, части выделов 34, 35, выделы 36, 37, части выделов 38, 39, выдел 40))
59-01:4410998:5 (край Пермский, г. Пермь, р-н Дзержинский, ш. Космонавтов, 116, 118, 120 (участок № 2))
59-01:4410998:541 (Российская Федерация, край Пермский, г.о. Пермский, г. Пермь, ш Космонавтов, зу 998/541)
59-01:4410998:542 (Российская Федерация, край Пермский, г.о. Пермский, г. Пермь, ш Космонавтов, зу 998/542)
59-01:4410998:8 (Пермский край, г. Пермь, Дзержинский район, ул. Гагчинская, 17)
59-01:4410998:816 (Пермский край, г. Пермь, Дзержинский район, ш. Космонавтов, 116)
59-01:4415032:1398 (Пермский край, г. Пермь, ул. Подлесная)
59-01:4415032:1399 (Пермский край, г. Пермь, ул. Подлесная)
59-01:4415032:1409 (Российская Федерация, край Пермский, г.о. Пермский, г. Пермь, ул Подлесная, з/у 55а)
59-01:4415032:21 (Пермский край, г. Пермь, Дзержинский р-н, пр-кт Парковый, 64)
59-01:4415032:23 (Российская Федерация, край Пермский, г.о. Пермский, г. Пермь, ул Подлесная, з/у 49)
59-01:4415032:25 (Российская Федерация, край Пермский, г.о. Пермский, г. Пермь, пр-кт Парковый, зу 66а)
59-01:4415032:29 (край Пермский, г. Пермь, р-н Дзержинский, ул. Подлесная, 53)
59-01:4415032:5 (Пермский край, г. Пермь, р-н Дзержинский, ул. Подлесная, 55)
59-01:4415032:559 (Пермский край, г. Пермь, Дзержинский район, Парковый проспект,66)
59-01:4415032:6 (Российская Федерация, край Пермский, г.о. Пермский, г. Пермь, пр-кт Парковый, зу 032/6)
59-01:4415032:8 (Пермский край, г. Пермь, р-н Дзержинский, ул. Подлесная, 55)
ЕЗП 59:01:0000000:333 (обособленный участок 59:01:4410756:2) (Российская Федерация, край Пермский, г.о. Пермский, г. Пермь, ул Василия Каменского, зу 1)
59-01:4410430 (Пермский край, Пермский городской округ, г. Пермь)
59-01:4410974 (Пермский край, Пермский городской округ, г. Пермь)
59-01:4415032 (Пермский край, Пермский городской округ, г. Пермь)

59:01:4410998 (Пермский край, Пермский городской округ, г. Пермь)
59:01:4410808 (Пермский край, Пермский городской округ, г. Пермь)
59:01:4410806 (Пермский край, Пермский городской округ, г. Пермь)
59:01:4410809 (Пермский край, Пермский городской округ, г. Пермь)
59:01:4410818 (Пермский край, Пермский городской округ, г. Пермь)
59:01:4410855 (Пермский край, Пермский городской округ, г. Пермь)
59:01:4410853 (Пермский край, Пермский городской округ, г. Пермь)
59:01:4410850 (Пермский край, Пермский городской округ, г. Пермь)
59:01:4410951 (Пермский край, Пермский городской округ, г. Пермь)
59:01:4410849 (Пермский край, Пермский городской округ, г. Пермь)

«Электросетевой комплекс Подстанция 110/10 кВ «Кондратово» (КЛ 35 кВ от ВЛ-35 ТЭЦ-9 Док 1, КЛ 35 кВ от ВЛ-35 ТЭЦ-9 Док 2)»

Кадастровый номер, адрес или местоположение земельного участка
59:01:0000000:94114 (Пермский край, г. Пермь, ул Промышленная, Пермский городской округ)
59:01:4716051 (Пермский край, Пермский городской округ, г. Пермь)

«Электросетевой комплекс Подстанция 35/6 кВ «Дзержинская» (КЛ 35 кВ ф. Дзержинская - Западная)»

Кадастровый номер, адрес или местоположение земельного участка
59:01:0000000:87899 (Пермский край, г. Пермь, Дзержинский район, ул. Сергея Данцина)
59:01:0000000:87960 (Пермский край, г. Пермь, Дзержинский р-н, ул. Зои Космодемьянской)
59:01:0000000:88106 (Пермский край, г. Пермь, Дзержинский р-н, ул. Зои Космодемьянской)
59:01:0000000:88395 (Пермский край, г. Пермь, Дзержинский р-н, ул. Дзержинского)
59:01:0000000:88418 (Пермский край, г. Пермь, Дзержинский р-н, ул. Дзержинского)
59:01:0000000:90031 (Пермский край, Пермский городской округ, город Пермь, Дзержинский район, ул. Барамзиной)
59:01:0000000:91213 (Пермский городской округ, город Пермь, Дзержинский район, ул. Зои Космодемьянской)
59:01:0000000:91263 (Российская Федерация, Пермский край, г.о. Пермский, г. Пермь, ул. Букирева)
59:01:0000000:91436 (Российская Федерация, край Пермский, городской округ Пермский, город Пермь, з/у 00/91436)
59:01:0000000:91945 (Пермский край, г.о. Пермский, г. Пермь, Дзержинский р-н, ул. Дзержинского)
59:01:0000000:91946 (Пермский край, г.о. Пермский, г. Пермь, Дзержинский р-н, ул. Дзержинского)
59:01:0000000:92238 (Пермский край, Пермский г.о., г. Пермь, Дзержинский район, ул. Генделя)
59:01:0000000:92408 (Российская Федерация, край Пермский, городской округ Пермский, город Пермь, з/у 00/92408)

59-01:4410023:6 (Пермский край, г. Пермь, Дзержинский район, ул. Дзержинского, 12а)
59-01:4410023:46 (Пермский край, г. Пермь, Дзержинский район, ул. Дзержинского, 10)
ЕЗП 59:01:0010000:75 (обособленный участок 59:01:4410025:1) (Пермский край, г. Пермь, Дзержинский район, ул. Букирева, 15)
59-01:4410192:4 (Пермский край, г. Пермь, р-н Дзержинский, ул. Генделя, 1а)
59-01:4410430:16 (Пермский край, г. Пермь, р-н Дзержинский, ул. Зои Космодемьянской, 10)
59-01:4410430:34 (край Пермский, г. Пермь, р-н Дзержинский, ул. Зои Космодемьянской, 6)
59-01:4410430:35 (край Пермский, г. Пермь, р-н Дзержинский, ул. Зои Космодемьянской, 8)
59-01:4410430:39 (край Пермский, г. Пермь, р-н Дзержинский, ул. Зои Космодемьянской, 6)
59-01:4415053:12 (Российская Федерация, край Пермский, г.о. Пермский, г. Пермь, зу 053/12)
59-01:4415053:419 (Российская Федерация, край Пермский, г.о. Пермский, г. Пермь, зу 53/419)
59-01:4410025 (Пермский край, Пермский городской округ, г. Пермь)
59-01:4410023 (Пермский край, Пермский городской округ, г. Пермь)
59-01:4410430 (Пермский край, Пермский городской округ, г. Пермь)
59-01:4415053 (Пермский край, Пермский городской округ, г. Пермь)
59-01:4415024 (Пермский край, Пермский городской округ, г. Пермь)
59-01:4410191 (Пермский край, Пермский городской округ, г. Пермь)
59-01:4410022 (Пермский край, Пермский городской округ, г. Пермь)
59-01:4410757 (Пермский край, Пермский городской округ, г. Пермь)

Схема территориального планирования Пермского края утверждена постановлением Правительства Пермского края от 27.10.2009 г. № 780-п (<https://fgistr.economy.gov.ru/>).

Заинтересованные лица могут ознакомиться с поступившими ходатайствами об установлении публичного сервитута и прилагаемыми к ним схемами границ публичного сервитута в Министерстве по адресу: г. Пермь, ул. Сибирская, 30 а, лит. Б, каб. 3.

Правообладатели земельных участков, в отношении которых испрашивается публичный сервитут, если их права не зарегистрированы в Едином государственном реестре недвижимости, в течение 15 (пятнадцати дней) со дня опубликования сообщения, предусмотренного подпунктом 1 пункта 3 статьи 39.42 ЗК РФ, имеют право подать в Министерство по адресу: г. Пермь, ул. Сибирская, 30 а, лит. Б, каб. 7, заявления об учете их прав (обременений прав) на земельные участки с приложением копий документов, подтверждающих эти права (обременения прав).

В заявлениях указывается способ связи с правообладателями земельных участков, в том числе их почтовый адрес и (или) адрес электронной почты.

Время приема заинтересованных лиц для ознакомления с поступившими ходатайствами об установлении публичного сервитута и подачи заявлений: в рабочие дни с понедельника по четверг с 9.00 до 18.00; в пятницу с 9.00 до 17.00 (перерыв с 13.00 до 13.48).

Данная информация также размещена на официальном сайте Министерства <https://migd.permkrai.ru/upravlenie-zemelnyimi-resursami/publicnye-servituty/izvshcheniya-o-vozmozhnom-ustanovlenii-publichnogo-servituta>.

ОПИСАНИЕ МЕСТОПОЛОЖЕНИЯ ГРАНИЦ

Зона публичного сервитута для эксплуатации объекта электросетевого хозяйства «Электросетевой комплекс Подстанция 35/6 кВ «Дзержинская» (КЛ 35 кВ ф. Дзержинская - Западная)»
(наименование объекта, местоположение границ которого описано (далее - объект))

Раздел 1

Сведения об объекте		
№ п/п	Характеристики объекта	Описание характеристик
1	2	3
1	Местоположение объекта	Российская Федерация, Пермский край, Пермский городской округ, г. Пермь
2	Площадь объекта +/- величина погрешности определения площади (Р+/- Дельта Р)	6365 кв.м ± 17 кв.м
3	Иные характеристики объекта	Публичный сервитут устанавливается в целях эксплуатации объекта электросетевого хозяйства «Электросетевой комплекс Подстанция 35/6 кВ «Дзержинская» (КЛ 35 кВ ф. Дзержинская - Западная)» (согласно п.1 ст. 39.37 «Земельного кодекса Российской Федерации» от 25.10.2001 г. №136-ФЗ (далее – ЗК РФ); Срок установления публичного сервитута - сорок девять лет (согласно п.1 ст. 39.45 ЗК РФ).

Раздел 2

Сведения о местоположении границ объекта					
1. Система координат <u>МСК-59, зона 2</u>					
2. Сведения о характерных точках границ объекта					
Обозначение характерных точек границ	Координаты, м		Метод определения координат характерной точки	Средняя квадратическая погрешность положения характерной точки (M _i), м	Описание обозначения точки на местности (при наличии)
	X	Y			
1	2	3	4	5	6
1	517526.40	2228909.37	Метод спутниковых геодезических измерений (определений)	0.10	–
2	517524.14	2228909.10	Метод спутниковых геодезических измерений (определений)	0.10	–
3	517522.82	2228908.11	Метод спутниковых геодезических измерений (определений)	0.10	–
4	517528.48	2228940.50	Метод спутниковых геодезических измерений (определений)	0.10	–
5	517529.34	2228942.76	Метод спутниковых геодезических измерений (определений)	0.10	–
6	517531.66	2228943.78	Метод спутниковых геодезических измерений (определений)	0.10	–
7	517548.05	2228948.54	Метод спутниковых геодезических измерений (определений)	0.10	–
8	517559.08	2228951.21	Метод спутниковых геодезических измерений (определений)	0.10	–
9	517580.74	2228958.79	Метод спутниковых геодезических измерений (определений)	0.10	–
10	517607.59	2228970.46	Метод спутниковых геодезических измерений (определений)	0.10	–
11	517608.34	2228969.57	Метод спутниковых геодезических измерений (определений)	0.10	–
12	517602.74	2228936.30	Метод спутниковых геодезических измерений (определений)	0.10	–
13	517614.06	2228924.21	Метод спутниковых геодезических измерений (определений)	0.10	–

14	517635.51	2228919.34	Метод спутниковых геодезических измерений (определений)	0.10	–
15	517642.81	2228911.12	Метод спутниковых геодезических измерений (определений)	0.10	–
16	517666.11	2228898.77	Метод спутниковых геодезических измерений (определений)	0.10	–
17	517673.56	2228892.03	Метод спутниковых геодезических измерений (определений)	0.10	–
18	517695.16	2228883.73	Метод спутниковых геодезических измерений (определений)	0.10	–
19	517716.69	2228871.36	Метод спутниковых геодезических измерений (определений)	0.10	–
20	517724.11	2228855.17	Метод спутниковых геодезических измерений (определений)	0.10	–
21	517728.69	2228853.68	Метод спутниковых геодезических измерений (определений)	0.10	–
22	517729.45	2228852.77	Метод спутниковых геодезических измерений (определений)	0.10	–
23	517728.88	2228849.81	Метод спутниковых геодезических измерений (определений)	0.10	–
24	517723.13	2228820.95	Метод спутниковых геодезических измерений (определений)	0.10	–
25	517711.57	2228760.10	Метод спутниковых геодезических измерений (определений)	0.10	–
26	517698.28	2228692.55	Метод спутниковых геодезических измерений (определений)	0.10	–
27	517696.52	2228680.95	Метод спутниковых геодезических измерений (определений)	0.10	–
28	517683.54	2228615.83	Метод спутниковых геодезических измерений (определений)	0.10	–
29	517661.82	2228511.46	Метод спутниковых геодезических измерений (определений)	0.10	–
30	517644.93	2228430.72	Метод спутниковых геодезических измерений (определений)	0.10	–
31	517628.49	2228359.04	Метод спутниковых	0.10	–

			геодезических измерений (определений)		
32	517601.33	2228222.13	Метод спутниковых геодезических измерений (определений)	0.10	–
33	517595.74	2228190.67	Метод спутниковых геодезических измерений (определений)	0.10	–
34	517526.96	2227831.79	Метод спутниковых геодезических измерений (определений)	0.10	–
35	517525.11	2227830.74	Метод спутниковых геодезических измерений (определений)	0.10	–
36	517526.71	2227828.61	Метод спутниковых геодезических измерений (определений)	0.10	–
37	517512.02	2227747.95	Метод спутниковых геодезических измерений (определений)	0.10	–
38	517510.84	2227741.25	Метод спутниковых геодезических измерений (определений)	0.10	–
39	517504.54	2227725.03	Метод спутниковых геодезических измерений (определений)	0.10	–
40	517499.72	2227704.08	Метод спутниковых геодезических измерений (определений)	0.10	–
41	517497.29	2227692.73	Метод спутниковых геодезических измерений (определений)	0.10	–
42	517495.81	2227689.14	Метод спутниковых геодезических измерений (определений)	0.10	–
43	517495.03	2227687.28	Метод спутниковых геодезических измерений (определений)	0.10	–
44	517480.88	2227617.43	Метод спутниковых геодезических измерений (определений)	0.10	–
45	517482.25	2227613.38	Метод спутниковых геодезических измерений (определений)	0.10	–
46	517508.41	2227606.54	Метод спутниковых геодезических измерений (определений)	0.10	–
47	517508.86	2227603.90	Метод спутниковых геодезических измерений (определений)	0.10	–
48	517491.01	2227503.12	Метод спутниковых геодезических измерений (определений)	0.10	–

			измерений (определений)		
49	517475.40	2227424.94	Метод спутниковых геодезических измерений (определений)	0.10	–
50	517469.81	2227408.08	Метод спутниковых геодезических измерений (определений)	0.10	–
51	517463.59	2227378.03	Метод спутниковых геодезических измерений (определений)	0.10	–
52	517454.65	2227339.81	Метод спутниковых геодезических измерений (определений)	0.10	–
53	517456.11	2227339.50	Метод спутниковых геодезических измерений (определений)	0.10	–
54	517455.43	2227336.60	Метод спутниковых геодезических измерений (определений)	0.10	–
55	517454.79	2227336.75	Метод спутниковых геодезических измерений (определений)	0.10	–
56	517425.71	2227342.38	Метод спутниковых геодезических измерений (определений)	0.10	–
57	517422.53	2227320.50	Метод спутниковых геодезических измерений (определений)	0.10	–
58	517416.19	2227300.43	Метод спутниковых геодезических измерений (определений)	0.10	–
59	517410.70	2227276.94	Метод спутниковых геодезических измерений (определений)	0.10	–
60	517410.22	2227275.59	Метод спутниковых геодезических измерений (определений)	0.10	–
61	517396.71	2227258.49	Метод спутниковых геодезических измерений (определений)	0.10	–
62	517390.56	2227258.39	Метод спутниковых геодезических измерений (определений)	0.10	–
63	517365.00	2227239.99	Метод спутниковых геодезических измерений (определений)	0.10	–
64	517317.66	2227232.37	Метод спутниковых геодезических измерений (определений)	0.10	–
65	517315.52	2227237.72	Метод спутниковых геодезических измерений	0.10	–

			(определений)		
66	517296.98	2227232.91	Метод спутниковых геодезических измерений (определений)	0.10	–
67	517289.28	2227221.64	Метод спутниковых геодезических измерений (определений)	0.10	–
68	517289.11	2227219.92	Метод спутниковых геодезических измерений (определений)	0.10	–
69	517285.36	2227219.26	Метод спутниковых геодезических измерений (определений)	0.10	–
70	517250.11	2227217.77	Метод спутниковых геодезических измерений (определений)	0.10	–
71	517188.55	2227217.96	Метод спутниковых геодезических измерений (определений)	0.10	–
72	517109.57	2227210.03	Метод спутниковых геодезических измерений (определений)	0.10	–
73	517106.05	2227211.17	Метод спутниковых геодезических измерений (определений)	0.10	–
74	517101.76	2227214.40	Метод спутниковых геодезических измерений (определений)	0.10	–
75	517099.64	2227217.84	Метод спутниковых геодезических измерений (определений)	0.10	–
76	517096.52	2227224.60	Метод спутниковых геодезических измерений (определений)	0.10	–
77	517094.64	2227247.53	Метод спутниковых геодезических измерений (определений)	0.10	–
78	517091.39	2227330.38	Метод спутниковых геодезических измерений (определений)	0.10	–
79	517090.34	2227376.44	Метод спутниковых геодезических измерений (определений)	0.10	–
80	517091.28	2227384.13	Метод спутниковых геодезических измерений (определений)	0.10	–
81	517072.64	2227542.35	Метод спутниковых геодезических измерений (определений)	0.10	–
82	516997.73	2227534.90	Метод спутниковых геодезических измерений (определений)	0.10	–

83	516988.08	2227533.37	Метод спутниковых геодезических измерений (определений)	0.10	–
84	516927.72	2227525.52	Метод спутниковых геодезических измерений (определений)	0.10	–
85	516903.36	2227523.41	Метод спутниковых геодезических измерений (определений)	0.10	–
86	516892.09	2227522.22	Метод спутниковых геодезических измерений (определений)	0.10	–
87	516875.81	2227519.38	Метод спутниковых геодезических измерений (определений)	0.10	–
88	516827.14	2227515.47	Метод спутниковых геодезических измерений (определений)	0.10	–
89	516811.39	2227513.79	Метод спутниковых геодезических измерений (определений)	0.10	–
90	516790.66	2227509.58	Метод спутниковых геодезических измерений (определений)	0.10	–
91	516775.82	2227505.65	Метод спутниковых геодезических измерений (определений)	0.10	–
92	516749.24	2227500.38	Метод спутниковых геодезических измерений (определений)	0.10	–
93	516726.81	2227492.90	Метод спутниковых геодезических измерений (определений)	0.10	–
94	516718.00	2227490.67	Метод спутниковых геодезических измерений (определений)	0.10	–
95	516713.58	2227487.65	Метод спутниковых геодезических измерений (определений)	0.10	–
96	516712.96	2227477.55	Метод спутниковых геодезических измерений (определений)	0.10	–
97	516714.17	2227472.78	Метод спутниковых геодезических измерений (определений)	0.10	–
98	516715.78	2227471.73	Метод спутниковых геодезических измерений (определений)	0.10	–
99	516716.34	2227471.08	Метод спутниковых геодезических измерений (определений)	0.10	–
100	516715.79	2227470.37	Метод спутниковых	0.10	–

			геодезических измерений (определений)		
101	516713.82	2227472.88	Метод спутниковых геодезических измерений (определений)	0.10	–
102	516715.78	2227465.60	Метод спутниковых геодезических измерений (определений)	0.10	–
103	516724.27	2227438.25	Метод спутниковых геодезических измерений (определений)	0.10	–
104	516724.72	2227438.65	Метод спутниковых геодезических измерений (определений)	0.10	–
105	516725.07	2227437.55	Метод спутниковых геодезических измерений (определений)	0.10	–
106	516728.84	2227431.24	Метод спутниковых геодезических измерений (определений)	0.10	–
107	516746.21	2227398.06	Метод спутниковых геодезических измерений (определений)	0.10	–
108	516780.81	2227416.98	Метод спутниковых геодезических измерений (определений)	0.10	–
109	516781.07	2227418.28	Метод спутниковых геодезических измерений (определений)	0.10	–
110	516781.70	2227419.05	Метод спутниковых геодезических измерений (определений)	0.10	–
111	516782.72	2227419.50	Метод спутниковых геодезических измерений (определений)	0.10	–
112	516783.47	2227419.38	Метод спутниковых геодезических измерений (определений)	0.10	–
113	516784.90	2227418.50	Метод спутниковых геодезических измерений (определений)	0.10	–
114	516789.07	2227420.87	Метод спутниковых геодезических измерений (определений)	0.10	–
115	516788.08	2227422.61	Метод спутниковых геодезических измерений (определений)	0.10	–
116	516784.94	2227420.83	Метод спутниковых геодезических измерений (определений)	0.10	–
117	516784.17	2227421.31	Метод спутниковых геодезических измерений (определений)	0.10	–

			измерений (определений)		
118	516782.44	2227421.56	Метод спутниковых геодезических измерений (определений)	0.10	—
119	516780.46	2227420.69	Метод спутниковых геодезических измерений (определений)	0.10	—
120	516779.21	2227419.17	Метод спутниковых геодезических измерений (определений)	0.10	—
121	516779.03	2227418.30	Метод спутниковых геодезических измерений (определений)	0.10	—
122	516747.04	2227400.79	Метод спутниковых геодезических измерений (определений)	0.10	—
123	516730.59	2227432.22	Метод спутниковых геодезических измерений (определений)	0.10	—
124	516726.91	2227438.37	Метод спутниковых геодезических измерений (определений)	0.10	—
125	516726.38	2227440.08	Метод спутниковых геодезических измерений (определений)	0.10	—
126	516726.83	2227440.47	Метод спутниковых геодезических измерений (определений)	0.10	—
127	516718.70	2227466.67	Метод спутниковых геодезических измерений (определений)	0.10	—
128	516717.84	2227467.76	Метод спутниковых геодезических измерений (определений)	0.10	—
129	516717.51	2227469.27	Метод спутниковых геодезических измерений (определений)	0.10	—
130	516718.23	2227469.98	Метод спутниковых геодезических измерений (определений)	0.10	—
131	516718.38	2227471.28	Метод спутниковых геодезических измерений (определений)	0.10	—
132	516717.94	2227472.65	Метод спутниковых геодезических измерений (определений)	0.10	—
133	516716.90	2227473.39	Метод спутниковых геодезических измерений (определений)	0.10	—
134	516715.92	2227474.03	Метод спутниковых геодезических измерений	0.10	—

			(определений)		
135	516714.98	2227477.73	Метод спутниковых геодезических измерений (определений)	0.10	–
136	516715.52	2227486.55	Метод спутниковых геодезических измерений (определений)	0.10	–
137	516718.84	2227488.82	Метод спутниковых геодезических измерений (определений)	0.10	–
138	516727.37	2227490.98	Метод спутниковых геодезических измерений (определений)	0.10	–
139	516749.75	2227498.45	Метод спутниковых геодезических измерений (определений)	0.10	–
140	516776.27	2227503.70	Метод спутниковых геодезических измерений (определений)	0.10	–
141	516791.12	2227507.63	Метод спутниковых геодезических измерений (определений)	0.10	–
142	516811.70	2227511.81	Метод спутниковых геодезических измерений (определений)	0.10	–
143	516827.33	2227513.48	Метод спутниковых геодезических измерений (определений)	0.10	–
144	516876.06	2227517.39	Метод спутниковых геодезических измерений (определений)	0.10	–
145	516892.37	2227520.24	Метод спутниковых геодезических измерений (определений)	0.10	–
146	516903.55	2227521.42	Метод спутниковых геодезических измерений (определений)	0.10	–
147	516927.94	2227523.53	Метод спутниковых геодезических измерений (определений)	0.10	–
148	516988.36	2227531.38	Метод спутниковых геодезических измерений (определений)	0.10	–
149	516997.99	2227532.92	Метод спутниковых геодезических измерений (определений)	0.10	–
150	517070.89	2227540.17	Метод спутниковых геодезических измерений (определений)	0.10	–
151	517089.27	2227384.15	Метод спутниковых геодезических измерений (определений)	0.10	–

152	517088.34	2227376.54	Метод спутниковых геодезических измерений (определений)	0.10	–
153	517089.39	2227330.33	Метод спутниковых геодезических измерений (определений)	0.10	–
154	517092.64	2227247.42	Метод спутниковых геодезических измерений (определений)	0.10	–
155	517094.56	2227224.07	Метод спутниковых геодезических измерений (определений)	0.10	–
156	517097.87	2227216.89	Метод спутниковых геодезических измерений (определений)	0.10	–
157	517100.26	2227213.04	Метод спутниковых геодезических измерений (определений)	0.10	–
158	517105.11	2227209.37	Метод спутниковых геодезических измерений (определений)	0.10	–
159	517109.34	2227208.00	Метод спутниковых геодезических измерений (определений)	0.10	–
160	517188.65	2227215.96	Метод спутниковых геодезических измерений (определений)	0.10	–
161	517250.15	2227215.77	Метод спутниковых геодезических измерений (определений)	0.10	–
162	517285.54	2227217.27	Метод спутниковых геодезических измерений (определений)	0.10	–
163	517290.95	2227218.19	Метод спутниковых геодезических измерений (определений)	0.10	–
164	517291.22	2227220.94	Метод спутниковых геодезических измерений (определений)	0.10	–
165	517298.21	2227231.16	Метод спутниковых геодезических измерений (определений)	0.10	–
166	517314.32	2227235.34	Метод спутниковых геодезических измерений (определений)	0.10	–
167	517316.40	2227230.14	Метод спутниковых геодезических измерений (определений)	0.10	–
168	517365.78	2227238.09	Метод спутниковых геодезических измерений (определений)	0.10	–
169	517391.22	2227256.40	Метод спутниковых	0.10	–

			геодезических измерений (определений)		
170	517397.69	2227256.51	Метод спутниковых геодезических измерений (определений)	0.10	—
171	517411.99	2227274.61	Метод спутниковых геодезических измерений (определений)	0.10	—
172	517412.62	2227276.37	Метод спутниковых геодезических измерений (определений)	0.10	—
173	517418.12	2227299.90	Метод спутниковых геодезических измерений (определений)	0.10	—
174	517424.49	2227320.05	Метод спутниковых геодезических измерений (определений)	0.10	—
175	517427.39	2227340.02	Метод спутниковых геодезических измерений (определений)	0.10	—
176	517454.37	2227334.79	Метод спутниковых геодезических измерений (определений)	0.10	—
177	517456.92	2227334.19	Метод спутниковых геодезических измерений (определений)	0.10	—
178	517458.53	2227341.04	Метод спутниковых геодезических измерений (определений)	0.10	—
179	517457.10	2227341.34	Метод спутниковых геодезических измерений (определений)	0.10	—
180	517465.55	2227377.61	Метод спутниковых геодезических измерений (определений)	0.10	—
181	517471.74	2227407.56	Метод спутниковых геодезических измерений (определений)	0.10	—
182	517477.33	2227424.42	Метод спутниковых геодезических измерений (определений)	0.10	—
183	517492.98	2227502.75	Метод спутниковых геодезических измерений (определений)	0.10	—
184	517510.89	2227603.90	Метод спутниковых геодезических измерений (определений)	0.10	—
185	517510.16	2227608.15	Метод спутниковых геодезических измерений (определений)	0.10	—
186	517483.80	2227615.04	Метод спутниковых геодезических измерений (определений)	0.10	—

			измерений (определений)		
187	517482.95	2227617.56	Метод спутниковых геодезических измерений (определений)	0.10	—
188	517496.95	2227686.69	Метод спутниковых геодезических измерений (определений)	0.10	—
189	517497.66	2227688.37	Метод спутниковых геодезических измерений (определений)	0.10	—
190	517499.21	2227692.14	Метод спутниковых геодезических измерений (определений)	0.10	—
191	517501.67	2227703.65	Метод спутниковых геодезических измерений (определений)	0.10	—
192	517506.46	2227724.44	Метод спутниковых геодезических измерений (определений)	0.10	—
193	517512.78	2227740.72	Метод спутниковых геодезических измерений (определений)	0.10	—
194	517513.99	2227747.60	Метод спутниковых геодезических измерений (определений)	0.10	—
195	517528.84	2227829.11	Метод спутниковых геодезических измерений (определений)	0.10	—
196	517528.08	2227830.12	Метод спутниковых геодезических измерений (определений)	0.10	—
197	517528.72	2227830.48	Метод спутниковых геодезических измерений (определений)	0.10	—
198	517597.71	2228190.34	Метод спутниковых геодезических измерений (определений)	0.10	—
199	517603.29	2228221.76	Метод спутниковых геодезических измерений (определений)	0.10	—
200	517630.44	2228358.60	Метод спутниковых геодезических измерений (определений)	0.10	—
201	517646.89	2228430.30	Метод спутниковых геодезических измерений (определений)	0.10	—
202	517663.78	2228511.04	Метод спутниковых геодезических измерений (определений)	0.10	—
203	517685.50	2228615.44	Метод спутниковых геодезических измерений	0.10	—

			(определений)		
204	517698.49	2228680.59	Метод спутниковых геодезических измерений (определений)	0.10	–
205	517700.25	2228692.21	Метод спутниковых геодезических измерений (определений)	0.10	–
206	517713.53	2228759.72	Метод спутниковых геодезических измерений (определений)	0.10	–
207	517725.09	2228820.57	Метод спутниковых геодезических измерений (определений)	0.10	–
208	517730.84	2228849.43	Метод спутниковых геодезических измерений (определений)	0.10	–
209	517731.59	2228853.32	Метод спутниковых геодезических измерений (определений)	0.10	–
210	517729.86	2228855.40	Метод спутниковых геодезических измерений (определений)	0.10	–
211	517725.56	2228856.80	Метод спутниковых геодезических измерений (определений)	0.10	–
212	517718.24	2228872.78	Метод спутниковых геодезических измерений (определений)	0.10	–
213	517696.02	2228885.54	Метод спутниковых геодезических измерений (определений)	0.10	–
214	517674.63	2228893.75	Метод спутниковых геодезических измерений (определений)	0.10	–
215	517667.27	2228900.42	Метод спутниковых геодезических измерений (определений)	0.10	–
216	517644.07	2228912.72	Метод спутниковых геодезических измерений (определений)	0.10	–
217	517636.58	2228921.15	Метод спутниковых геодезических измерений (определений)	0.10	–
218	517615.09	2228926.02	Метод спутниковых геодезических измерений (определений)	0.10	–
219	517604.88	2228936.94	Метод спутниковых геодезических измерений (определений)	0.10	–
220	517610.41	2228969.82	Метод спутниковых геодезических измерений (определений)	0.10	–

221	517609.78	2228971.30	Метод спутниковых геодезических измерений (определений)	0.10	–
222	517607.99	2228972.67	Метод спутниковых геодезических измерений (определений)	0.10	–
223	517605.79	2228972.00	Метод спутниковых геодезических измерений (определений)	0.10	–
224	517591.57	2228965.54	Метод спутниковых геодезических измерений (определений)	0.10	–
225	517580.02	2228960.65	Метод спутниковых геодезических измерений (определений)	0.10	–
226	517558.51	2228953.13	Метод спутниковых геодезических измерений (определений)	0.10	–
227	517547.54	2228950.47	Метод спутниковых геодезических измерений (определений)	0.10	–
228	517531.00	2228945.67	Метод спутниковых геодезических измерений (определений)	0.10	–
229	517528.58	2228944.67	Метод спутниковых геодезических измерений (определений)	0.10	–
230	517527.69	2228944.04	Метод спутниковых геодезических измерений (определений)	0.10	–
231	517526.54	2228941.03	Метод спутниковых геодезических измерений (определений)	0.10	–
232	517520.64	2228907.20	Метод спутниковых геодезических измерений (определений)	0.10	–
233	517521.59	2228904.68	Метод спутниковых геодезических измерений (определений)	0.10	–
234	517524.91	2228907.18	Метод спутниковых геодезических измерений (определений)	0.10	–
235	517526.64	2228907.38	Метод спутниковых геодезических измерений (определений)	0.10	–
1	517526.40	2228909.37	Метод спутниковых геодезических измерений (определений)	0.10	–

3. Сведения о характерных точках части (частей) границы объекта

Обозначение характерных точек части	Координаты, м		Метод определения координат	Средняя квадратическая	Описание обозначения
	X	Y			

границы			характерной точки	погрешность положения характерной точки (M_t), м	точки на местности (при наличии)
1	2	3	4	5	6
-	-	-	-	-	-

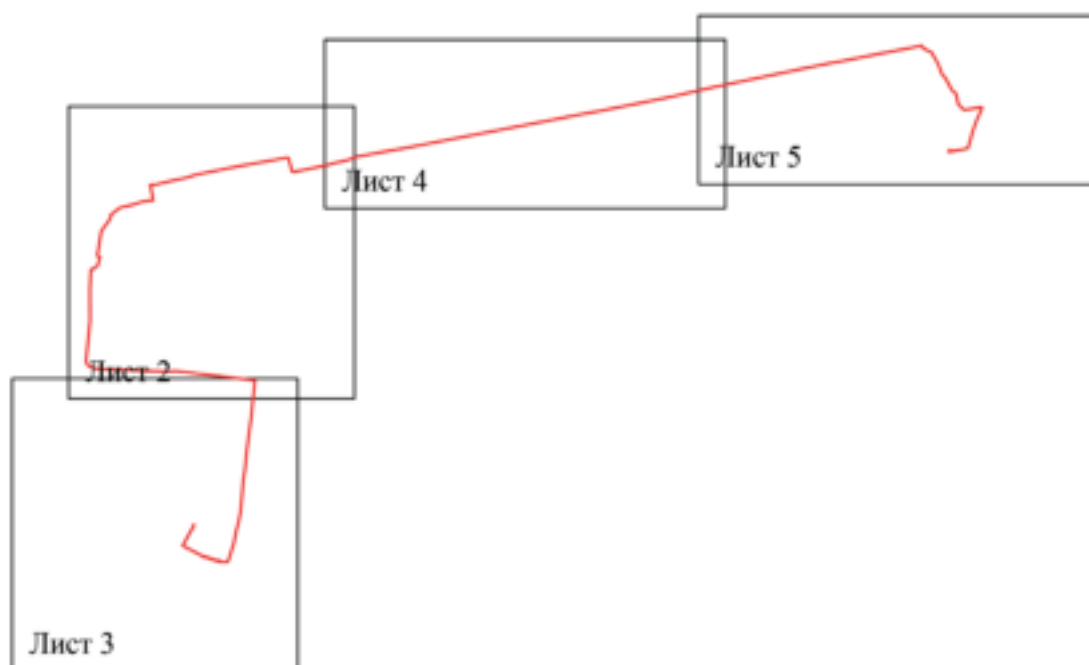
**Схема расположения границ публичного сервитута
для эксплуатации объекта электросетевого хозяйства**

Электросетевой комплекс Подстанция 35/6 кВ «Дзержинская» (КЛ 35 кВ ф. Дзержинская - Западная)

(наименование объекта)

План границ объекта

Обзорная схема границ объекта



Условные обозначения:

 - граница устанавливаемой зоны публичного сервитута



**Схема расположения границ публичного сервитута
для эксплуатации объекта электросетевого хозяйства**
Электросетевой комплекс Подстанции 35/6 кВ «Дзержинская» (КЛ 35 кВ ф. Дзержинская - Западная)

(наименование объекта)





План границ объекта



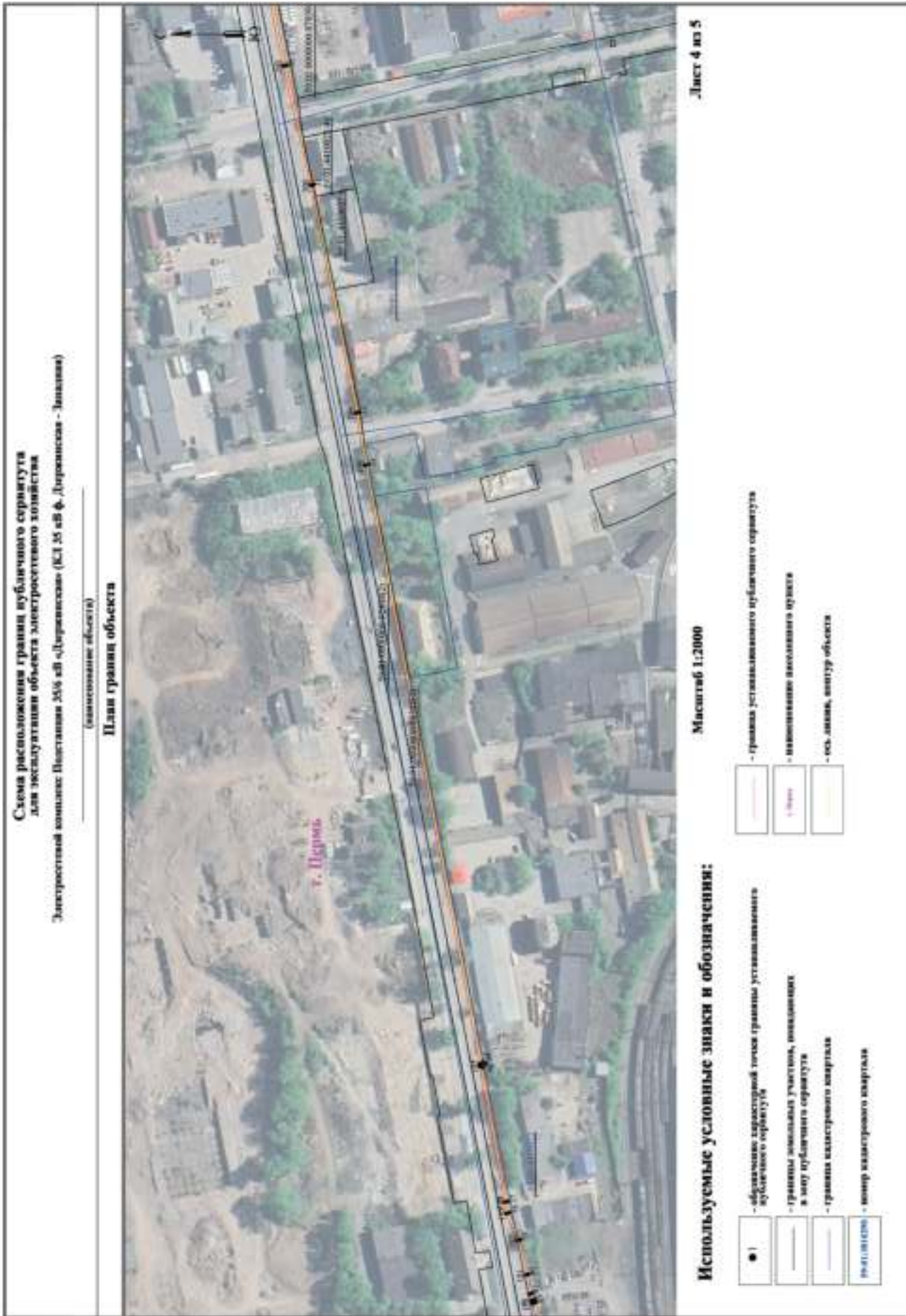
Используемые условные знаки и обозначения:

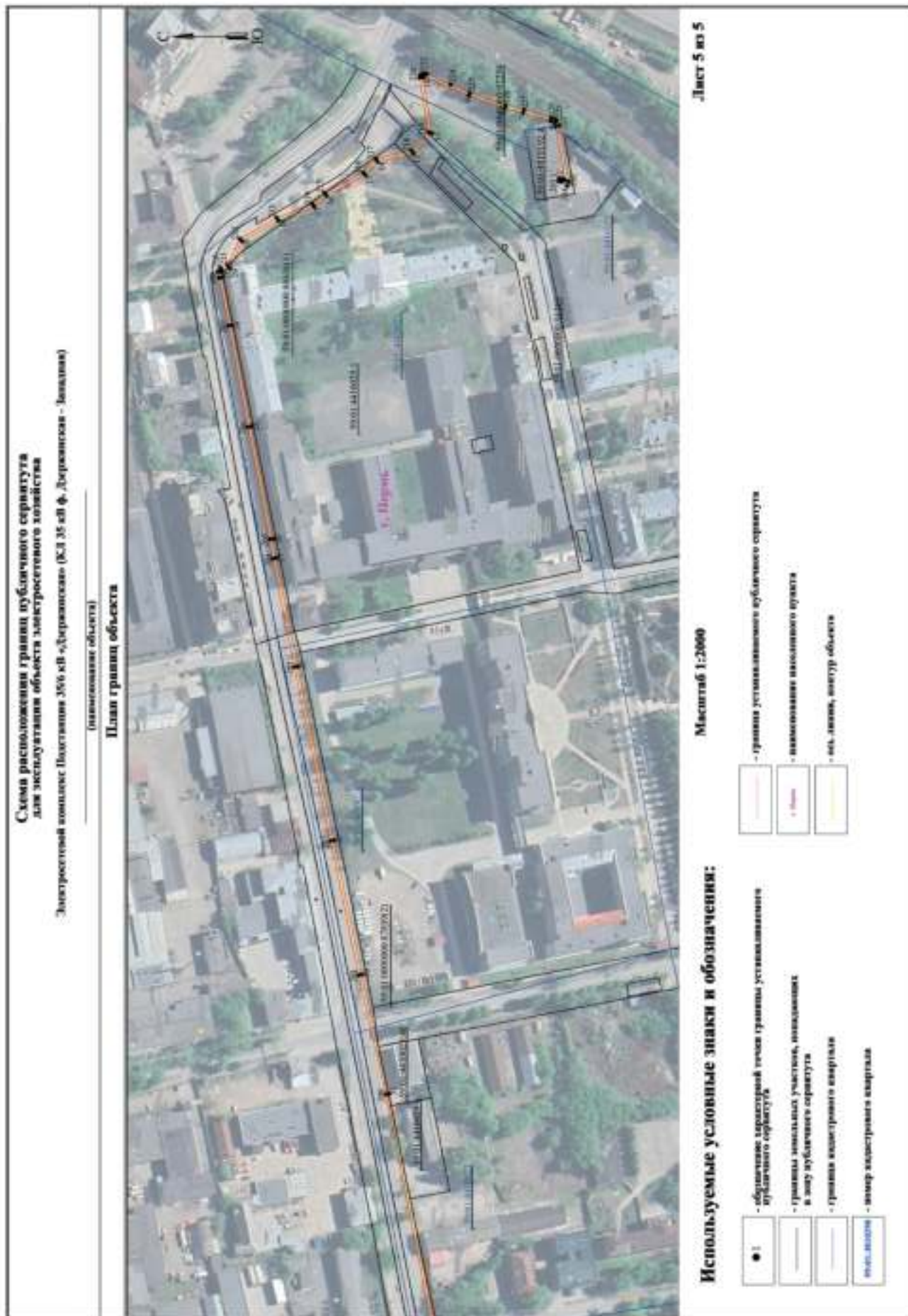
Масштаб 1:2000

Лист 3 из 5

-  - обозначение характерной точки границы устанавливаемого публичного сервитута
-  - границы земельных участков, находящихся в зоне публичного сервитута
-  - граница кадастрового квартала
-  - номер кадастрового квартала

-  - граница устанавливаемого публичного сервитута
-  - наименование названного пункта
-  - ось линии, контур объекта





ОПИСАНИЕ МЕСТОПОЛОЖЕНИЯ ГРАНИЦ

Зона публичного сервитута для эксплуатации объекта электросетевого хозяйства «Электросетевой комплекс Подстанция 35/6 кВ «Гудково» (КЛ 35кВ ф.Западная-Гудково, КЛ 35кВ от ПС «Гудково» до ПС «Южная»)
(наименование объекта, местоположение границ которого описано (далее - объект))

Раздел 1

Сведения об объекте

Сведения об объекте		
№ п/п	Характеристики объекта	Описание характеристик
1	2	3
1	Местоположение объекта	Российская Федерация, Пермский край, Пермский городской округ, г. Пермь
2	Площадь объекта +/- величина погрешности определения площади (Р+/- Дельта Р)	13216 кв.м ± 24 кв.м
3	Иные характеристики объекта	Публичный сервитут устанавливается в целях эксплуатации объекта электросетевого хозяйства «Электросетевой комплекс Подстанция 35/6 кВ «Гудково» (КЛ 35кВ ф.Западная-Гудково, КЛ 35кВ от ПС «Гудково» до ПС «Южная»))» (согласно п.1 ст. 39.37 «Земельного кодекса Российской Федерации» от 25.10.2001 г. №136-ФЗ (далее – ЗК РФ); Срок установления публичного сервитута - сорок девять лет (согласно п.1 ст. 39.45 ЗК РФ).

Раздел 2

Сведения о местоположении границ объекта					
1. Система координат <u>МСК-59, зона 2</u>					
2. Сведения о характерных точках границ объекта					
Обозначение характерных точек границ	Координаты, м		Метод определения координат характерной точки	Средняя квадратическая погрешность положения характерной точки (M _t), м	Описание обозначения точки на местности (при наличии)
	X	Y			
1	2	3	4	5	6
1	515761.41	2229141.12	Метод спутниковых геодезических измерений (определений)	0.10	–
2	515729.83	2229087.94	Метод спутниковых геодезических измерений (определений)	0.10	–
3	515724.83	2229080.42	Метод спутниковых геодезических измерений (определений)	0.10	–
4	515723.57	2229080.94	Метод спутниковых геодезических измерений (определений)	0.10	–
5	515721.83	2229077.00	Метод спутниковых геодезических измерений (определений)	0.10	–
6	515722.02	2229076.91	Метод спутниковых геодезических измерений (определений)	0.10	–
7	515710.03	2229064.44	Метод спутниковых геодезических измерений (определений)	0.10	–
8	515709.43	2229064.82	Метод спутниковых геодезических измерений (определений)	0.10	–
9	515707.34	2229061.02	Метод спутниковых геодезических измерений (определений)	0.10	–
10	515701.52	2229055.32	Метод спутниковых геодезических измерений (определений)	0.10	–
11	515697.40	2229053.73	Метод спутниковых геодезических измерений (определений)	0.10	–
12	515697.64	2229053.13	Метод спутниковых геодезических измерений (определений)	0.10	–
13	515690.31	2229050.00	Метод спутниковых геодезических измерений (определений)	0.10	–

14	515684.95	2229048.42	Метод спутниковых геодезических измерений (определений)	0.10	–
15	515657.47	2229042.06	Метод спутниковых геодезических измерений (определений)	0.10	–
16	515639.41	2229031.05	Метод спутниковых геодезических измерений (определений)	0.10	–
17	515637.28	2229027.65	Метод спутниковых геодезических измерений (определений)	0.10	–
18	515629.05	2229005.83	Метод спутниковых геодезических измерений (определений)	0.10	–
19	515625.59	2229000.27	Метод спутниковых геодезических измерений (определений)	0.10	–
20	515611.00	2228940.65	Метод спутниковых геодезических измерений (определений)	0.10	–
21	515605.60	2228921.10	Метод спутниковых геодезических измерений (определений)	0.10	–
22	515585.49	2228865.38	Метод спутниковых геодезических измерений (определений)	0.10	–
23	515582.12	2228854.98	Метод спутниковых геодезических измерений (определений)	0.10	–
24	515548.32	2228769.67	Метод спутниковых геодезических измерений (определений)	0.10	–
25	515532.13	2228730.04	Метод спутниковых геодезических измерений (определений)	0.10	–
26	515573.22	2228669.60	Метод спутниковых геодезических измерений (определений)	0.10	–
27	515584.20	2228656.73	Метод спутниковых геодезических измерений (определений)	0.10	–
28	515593.89	2228644.38	Метод спутниковых геодезических измерений (определений)	0.10	–
29	515610.31	2228619.78	Метод спутниковых геодезических измерений (определений)	0.10	–
30	515656.22	2228549.24	Метод спутниковых геодезических измерений (определений)	0.10	–
31	515732.18	2228434.88	Метод спутниковых	0.10	–

			геодезических измерений (определений)		
32	515743.59	2228417.16	Метод спутниковых геодезических измерений (определений)	0.10	—
33	515808.72	2228323.16	Метод спутниковых геодезических измерений (определений)	0.10	—
34	515820.39	2228303.34	Метод спутниковых геодезических измерений (определений)	0.10	—
35	515841.89	2228276.28	Метод спутниковых геодезических измерений (определений)	0.10	—
36	515848.73	2228264.06	Метод спутниковых геодезических измерений (определений)	0.10	—
37	515954.00	2228104.06	Метод спутниковых геодезических измерений (определений)	0.10	—
38	515959.22	2228104.12	Метод спутниковых геодезических измерений (определений)	0.10	—
39	515976.57	2228116.62	Метод спутниковых геодезических измерений (определений)	0.10	—
40	515964.91	2228097.98	Метод спутниковых геодезических измерений (определений)	0.10	—
41	515993.75	2228056.34	Метод спутниковых геодезических измерений (определений)	0.10	—
42	516022.23	2228016.23	Метод спутниковых геодезических измерений (определений)	0.10	—
43	516049.20	2227983.67	Метод спутниковых геодезических измерений (определений)	0.10	—
44	516071.99	2227948.92	Метод спутниковых геодезических измерений (определений)	0.10	—
45	516085.57	2227929.44	Метод спутниковых геодезических измерений (определений)	0.10	—
46	516095.23	2227919.89	Метод спутниковых геодезических измерений (определений)	0.10	—
47	516102.34	2227914.16	Метод спутниковых геодезических измерений (определений)	0.10	—
48	516110.22	2227917.26	Метод спутниковых геодезических измерений (определений)	0.10	—

			измерений (определений)		
49	516136.52	2227938.30	Метод спутниковых геодезических измерений (определений)	0.10	–
50	516163.86	2227961.13	Метод спутниковых геодезических измерений (определений)	0.10	–
51	516165.86	2227966.08	Метод спутниковых геодезических измерений (определений)	0.10	–
52	516166.43	2227965.40	Метод спутниковых геодезических измерений (определений)	0.10	–
53	516167.14	2227966.03	Метод спутниковых геодезических измерений (определений)	0.10	–
54	516181.27	2227950.86	Метод спутниковых геодезических измерений (определений)	0.10	–
55	516180.88	2227950.47	Метод спутниковых геодезических измерений (определений)	0.10	–
56	516184.09	2227946.61	Метод спутниковых геодезических измерений (определений)	0.10	–
57	516187.73	2227949.77	Метод спутниковых геодезических измерений (определений)	0.10	–
58	516187.06	2227950.56	Метод спутниковых геодезических измерений (определений)	0.10	–
59	516225.65	2227982.54	Метод спутниковых геодезических измерений (определений)	0.10	–
60	516226.23	2227981.71	Метод спутниковых геодезических измерений (определений)	0.10	–
61	516230.21	2227984.80	Метод спутниковых геодезических измерений (определений)	0.10	–
62	516229.63	2227985.60	Метод спутниковых геодезических измерений (определений)	0.10	–
63	516266.30	2228014.50	Метод спутниковых геодезических измерений (определений)	0.10	–
64	516266.62	2228014.03	Метод спутниковых геодезических измерений (определений)	0.10	–
65	516270.73	2228016.81	Метод спутниковых геодезических измерений	0.10	–

			(определений)		
66	516270.16	2228017.77	Метод спутниковых геодезических измерений (определений)	0.10	–
67	516316.13	2228045.45	Метод спутниковых геодезических измерений (определений)	0.10	–
68	516319.72	2228045.37	Метод спутниковых геодезических измерений (определений)	0.10	–
69	516335.23	2228035.13	Метод спутниковых геодезических измерений (определений)	0.10	–
70	516335.70	2228031.23	Метод спутниковых геодезических измерений (определений)	0.10	–
71	516336.31	2228031.27	Метод спутниковых геодезических измерений (определений)	0.10	–
72	516342.57	2227970.88	Метод спутниковых геодезических измерений (определений)	0.10	–
73	516341.50	2227970.78	Метод спутниковых геодезических измерений (определений)	0.10	–
74	516341.84	2227963.36	Метод спутниковых геодезических измерений (определений)	0.10	–
75	516343.07	2227962.94	Метод спутниковых геодезических измерений (определений)	0.10	–
76	516343.76	2227926.58	Метод спутниковых геодезических измерений (определений)	0.10	–
77	516342.97	2227926.46	Метод спутниковых геодезических измерений (определений)	0.10	–
78	516343.59	2227921.23	Метод спутниковых геодезических измерений (определений)	0.10	–
79	516344.34	2227921.34	Метод спутниковых геодезических измерений (определений)	0.10	–
80	516351.61	2227869.67	Метод спутниковых геодезических измерений (определений)	0.10	–
81	516350.94	2227869.57	Метод спутниковых геодезических измерений (определений)	0.10	–
82	516351.75	2227864.13	Метод спутниковых геодезических измерений (определений)	0.10	–

83	516352.53	2227864.22	Метод спутниковых геодезических измерений (определений)	0.10	–
84	516359.88	2227813.84	Метод спутниковых геодезических измерений (определений)	0.10	–
85	516358.99	2227813.70	Метод спутниковых геодезических измерений (определений)	0.10	–
86	516359.84	2227808.48	Метод спутниковых геодезических измерений (определений)	0.10	–
87	516360.66	2227808.60	Метод спутниковых геодезических измерений (определений)	0.10	–
88	516366.66	2227780.45	Метод спутниковых геодезических измерений (определений)	0.10	–
89	516365.95	2227780.35	Метод спутниковых геодезических измерений (определений)	0.10	–
90	516367.04	2227771.63	Метод спутниковых геодезических измерений (определений)	0.10	–
91	516371.40	2227772.17	Метод спутниковых геодезических измерений (определений)	0.10	–
92	516371.06	2227775.37	Метод спутниковых геодезических измерений (определений)	0.10	–
93	516423.12	2227782.51	Метод спутниковых геодезических измерений (определений)	0.10	–
94	516423.45	2227779.86	Метод спутниковых геодезических измерений (определений)	0.10	–
95	516426.09	2227775.39	Метод спутниковых геодезических измерений (определений)	0.10	–
96	516430.66	2227773.22	Метод спутниковых геодезических измерений (определений)	0.10	–
97	516437.73	2227721.25	Метод спутниковых геодезических измерений (определений)	0.10	–
98	516469.74	2227724.67	Метод спутниковых геодезических измерений (определений)	0.10	–
99	516487.81	2227727.26	Метод спутниковых геодезических измерений (определений)	0.10	–
100	516495.38	2227716.22	Метод спутниковых	0.10	–

			геодезических измерений (определений)		
101	516497.50	2227710.66	Метод спутниковых геодезических измерений (определений)	0.10	—
102	516503.77	2227675.86	Метод спутниковых геодезических измерений (определений)	0.10	—
103	516535.83	2227633.56	Метод спутниковых геодезических измерений (определений)	0.10	—
104	516557.70	2227634.73	Метод спутниковых геодезических измерений (определений)	0.10	—
105	516566.05	2227635.47	Метод спутниковых геодезических измерений (определений)	0.10	—
106	516585.20	2227638.60	Метод спутниковых геодезических измерений (определений)	0.10	—
107	516620.46	2227642.62	Метод спутниковых геодезических измерений (определений)	0.10	—
108	516636.99	2227518.38	Метод спутниковых геодезических измерений (определений)	0.10	—
109	516681.90	2227521.80	Метод спутниковых геодезических измерений (определений)	0.10	—
110	516682.52	2227521.60	Метод спутниковых геодезических измерений (определений)	0.10	—
111	516683.06	2227520.82	Метод спутниковых геодезических измерений (определений)	0.10	—
112	516692.08	2227473.92	Метод спутниковых геодезических измерений (определений)	0.10	—
113	516691.33	2227473.62	Метод спутниковых геодезических измерений (определений)	0.10	—
114	516694.96	2227464.00	Метод спутниковых геодезических измерений (определений)	0.10	—
115	516723.94	2227425.82	Метод спутниковых геодезических измерений (определений)	0.10	—
116	516767.58	2227449.66	Метод спутниковых геодезических измерений (определений)	0.10	—
117	516785.87	2227422.10	Метод спутниковых геодезических измерений (определений)	0.10	—

			измерений (определений)		
118	516783.04	2227425.51	Метод спутниковых геодезических измерений (определений)	0.10	–
119	516781.44	2227424.31	Метод спутниковых геодезических измерений (определений)	0.10	–
120	516783.54	2227421.50	Метод спутниковых геодезических измерений (определений)	0.10	–
121	516785.43	2227419.82	Метод спутниковых геодезических измерений (определений)	0.10	–
122	516784.54	2227419.57	Метод спутниковых геодезических измерений (определений)	0.10	–
123	516782.81	2227419.86	Метод спутниковых геодезических измерений (определений)	0.10	–
124	516781.91	2227420.70	Метод спутниковых геодезических измерений (определений)	0.10	–
125	516780.48	2227423.16	Метод спутниковых геодезических измерений (определений)	0.10	–
126	516778.75	2227422.16	Метод спутниковых геодезических измерений (определений)	0.10	–
127	516780.33	2227419.44	Метод спутниковых геодезических измерений (определений)	0.10	–
128	516781.88	2227417.99	Метод спутниковых геодезических измерений (определений)	0.10	–
129	516784.65	2227417.52	Метод спутниковых геодезических измерений (определений)	0.10	–
130	516786.84	2227418.13	Метод спутниковых геодезических измерений (определений)	0.10	–
131	516789.17	2227419.90	Метод спутниковых геодезических измерений (определений)	0.10	–
132	516789.07	2227422.43	Метод спутниковых геодезических измерений (определений)	0.10	–
133	516806.25	2227429.62	Метод спутниковых геодезических измерений (определений)	0.10	–
134	516815.61	2227435.17	Метод спутниковых геодезических измерений	0.10	–

			(определений)		
135	516814.54	2227436.98	Метод спутниковых геодезических измерений (определений)	0.10	–
136	516805.30	2227431.50	Метод спутниковых геодезических измерений (определений)	0.10	–
137	516788.84	2227424.61	Метод спутниковых геодезических измерений (определений)	0.10	–
138	516769.06	2227454.94	Метод спутниковых геодезических измерений (определений)	0.10	–
139	516724.73	2227430.43	Метод спутниковых геодезических измерений (определений)	0.10	–
140	516698.31	2227465.77	Метод спутниковых геодезических измерений (определений)	0.10	–
141	516694.69	2227474.98	Метод спутниковых геодезических измерений (определений)	0.10	–
142	516694.25	2227474.80	Метод спутниковых геодезических измерений (определений)	0.10	–
143	516685.23	2227521.73	Метод спутниковых геодезических измерений (определений)	0.10	–
144	516683.96	2227523.55	Метод спутниковых геодезических измерений (определений)	0.10	–
145	516682.17	2227524.12	Метод спутниковых геодезических измерений (определений)	0.10	–
146	516638.98	2227520.84	Метод спутниковых геодезических измерений (определений)	0.10	–
147	516622.62	2227643.82	Метод спутниковых геодезических измерений (определений)	0.10	–
148	516621.54	2227645.07	Метод спутниковых геодезических измерений (определений)	0.10	–
149	516584.89	2227640.88	Метод спутниковых геодезических измерений (определений)	0.10	–
150	516565.76	2227637.76	Метод спутниковых геодезических измерений (определений)	0.10	–
151	516557.54	2227637.03	Метод спутниковых геодезических измерений (определений)	0.10	–

152	516536.93	2227635.92	Метод спутниковых геодезических измерений (определений)	0.10	–
153	516505.90	2227676.78	Метод спутниковых геодезических измерений (определений)	0.10	–
154	516499.73	2227711.27	Метод спутниковых геодезических измерений (определений)	0.10	–
155	516497.43	2227717.30	Метод спутниковых геодезических измерений (определений)	0.10	–
156	516488.90	2227729.75	Метод спутниковых геодезических измерений (определений)	0.10	–
157	516469.46	2227726.95	Метод спутниковых геодезических измерений (определений)	0.10	–
158	516439.71	2227723.78	Метод спутниковых геодезических измерений (определений)	0.10	–
159	516434.33	2227763.85	Метод спутниковых геодезических измерений (определений)	0.10	–
160	516432.69	2227775.25	Метод спутниковых геодезических измерений (определений)	0.10	–
161	516432.41	2227775.41	Метод спутниковых геодезических измерений (определений)	0.10	–
162	516432.72	2227776.04	Метод спутниковых геодезических измерений (определений)	0.10	–
163	516428.38	2227778.22	Метод спутниковых геодезических измерений (определений)	0.10	–
164	516427.70	2227779.44	Метод спутниковых геодезических измерений (определений)	0.10	–
165	516426.89	2227787.94	Метод спутниковых геодезических измерений (определений)	0.10	–
166	516422.57	2227787.43	Метод спутниковых геодезических измерений (определений)	0.10	–
167	516422.76	2227785.69	Метод спутниковых геодезических измерений (определений)	0.10	–
168	516370.68	2227778.69	Метод спутниковых геодезических измерений (определений)	0.10	–
169	516370.37	2227781.03	Метод спутниковых	0.10	–

			геодезических измерений (определений)		
170	516369.90	2227780.96	Метод спутниковых геодезических измерений (определений)	0.10	–
171	516364.07	2227809.07	Метод спутниковых геодезических измерений (определений)	0.10	–
172	516364.73	2227809.18	Метод спутниковых геодезических измерений (определений)	0.10	–
173	516363.84	2227814.33	Метод спутниковых геодезических измерений (определений)	0.10	–
174	516363.19	2227814.23	Метод спутниковых геодезических измерений (определений)	0.10	–
175	516355.75	2227864.57	Метод спутниковых геодезических измерений (определений)	0.10	–
176	516356.50	2227864.67	Метод спутниковых геодезических измерений (определений)	0.10	–
177	516355.84	2227870.20	Метод спутниковых геодезических измерений (определений)	0.10	–
178	516354.96	2227870.10	Метод спутниковых геодезических измерений (определений)	0.10	–
179	516347.62	2227921.82	Метод спутниковых геодезических измерений (определений)	0.10	–
180	516348.39	2227921.96	Метод спутниковых геодезических измерений (определений)	0.10	–
181	516347.81	2227926.98	Метод спутниковых геодезических измерений (определений)	0.10	–
182	516347.28	2227926.94	Метод спутниковых геодезических измерений (определений)	0.10	–
183	516346.44	2227965.88	Метод спутниковых геодезических измерений (определений)	0.10	–
184	516347.08	2227965.93	Метод спутниковых геодезических измерений (определений)	0.10	–
185	516346.59	2227971.23	Метод спутниковых геодезических измерений (определений)	0.10	–
186	516346.18	2227971.21	Метод спутниковых геодезических измерений (определений)	0.10	–

			измерений (определений)		
187	516339.86	2228031.68	Метод спутниковых геодезических измерений (определений)	0.10	–
188	516340.66	2228031.77	Метод спутниковых геодезических измерений (определений)	0.10	–
189	516340.09	2228037.05	Метод спутниковых геодезических измерений (определений)	0.10	–
190	516338.64	2228036.89	Метод спутниковых геодезических измерений (определений)	0.10	–
191	516320.75	2228048.73	Метод спутниковых геодезических измерений (определений)	0.10	–
192	516320.74	2228050.51	Метод спутниковых геодезических измерений (определений)	0.10	–
193	516315.17	2228050.68	Метод спутниковых геодезических измерений (определений)	0.10	–
194	516315.20	2228048.84	Метод спутниковых геодезических измерений (определений)	0.10	–
195	516268.25	2228020.78	Метод спутниковых геодезических измерений (определений)	0.10	–
196	516267.87	2228021.35	Метод спутниковых геодезических измерений (определений)	0.10	–
197	516263.59	2228018.48	Метод спутниковых геодезических измерений (определений)	0.10	–
198	516264.22	2228017.56	Метод спутниковых геодезических измерений (определений)	0.10	–
199	516227.59	2227988.44	Метод спутниковых геодезических измерений (определений)	0.10	–
200	516227.06	2227989.15	Метод спутниковых геодезических измерений (определений)	0.10	–
201	516223.06	2227985.99	Метод спутниковых геодезических измерений (определений)	0.10	–
202	516223.65	2227985.23	Метод спутниковых геодезических измерений (определений)	0.10	–
203	516184.83	2227953.23	Метод спутниковых геодезических измерений	0.10	–

			(определений)		
204	516184.48	2227953.63	Метод спутниковых геодезических измерений (определений)	0.10	–
205	516183.89	2227953.15	Метод спутниковых геодезических измерений (определений)	0.10	–
206	516169.82	2227968.47	Метод спутниковых геодезических измерений (определений)	0.10	–
207	516170.04	2227968.69	Метод спутниковых геодезических измерений (определений)	0.10	–
208	516166.87	2227972.60	Метод спутниковых геодезических измерений (определений)	0.10	–
209	516163.03	2227969.43	Метод спутниковых геодезических измерений (определений)	0.10	–
210	516164.17	2227968.08	Метод спутниковых геодезических измерений (определений)	0.10	–
211	516161.94	2227962.52	Метод спутниковых геодезических измерений (определений)	0.10	–
212	516135.07	2227940.10	Метод спутниковых геодезических измерений (определений)	0.10	–
213	516109.05	2227919.27	Метод спутниковых геодезических измерений (определений)	0.10	–
214	516102.74	2227916.79	Метод спутниковых геодезических измерений (определений)	0.10	–
215	516096.76	2227921.60	Метод спутниковых геодезических измерений (определений)	0.10	–
216	516087.34	2227930.92	Метод спутниковых геодезических измерений (определений)	0.10	–
217	516073.90	2227950.21	Метод спутниковых геодезических измерений (определений)	0.10	–
218	516051.05	2227985.04	Метод спутниковых геодезических измерений (определений)	0.10	–
219	516024.06	2228017.63	Метод спутниковых геодезических измерений (определений)	0.10	–
220	515995.63	2228057.67	Метод спутниковых геодезических измерений (определений)	0.10	–

221	515967.66	2228098.06	Метод спутниковых геодезических измерений (определений)	0.10	–
222	515981.52	2228120.18	Метод спутниковых геодезических измерений (определений)	0.10	–
223	515994.99	2228133.39	Метод спутниковых геодезических измерений (определений)	0.10	–
224	516035.01	2228169.68	Метод спутниковых геодезических измерений (определений)	0.10	–
225	516060.11	2228193.58	Метод спутниковых геодезических измерений (определений)	0.10	–
226	516053.90	2228210.15	Метод спутниковых геодезических измерений (определений)	0.10	–
227	516051.48	2228216.59	Метод спутниковых геодезических измерений (определений)	0.10	–
228	516061.46	2228221.87	Метод спутниковых геодезических измерений (определений)	0.10	–
229	516059.09	2228228.23	Метод спутниковых геодезических измерений (определений)	0.10	–
230	516057.11	2228227.48	Метод спутниковых геодезических измерений (определений)	0.10	–
231	516058.87	2228222.83	Метод спутниковых геодезических измерений (определений)	0.10	–
232	516049.56	2228217.95	Метод спутниковых геодезических измерений (определений)	0.10	–
233	516042.24	2228214.97	Метод спутниковых геодезических измерений (определений)	0.10	–
234	516039.73	2228221.09	Метод спутниковых геодезических измерений (определений)	0.10	–
235	516037.79	2228220.29	Метод спутниковых геодезических измерений (определений)	0.10	–
236	516041.09	2228212.23	Метод спутниковых геодезических измерений (определений)	0.10	–
237	516049.39	2228215.62	Метод спутниковых геодезических измерений (определений)	0.10	–
238	516050.87	2228211.67	Метод спутниковых	0.10	–

			геодезических измерений (определений)		
239	516052.09	2228208.41	Метод спутниковых геодезических измерений (определений)	0.10	—
240	516056.94	2228195.47	Метод спутниковых геодезических измерений (определений)	0.10	—
241	516034.63	2228173.54	Метод спутниковых геодезических измерений (определений)	0.10	—
242	516033.97	2228174.92	Метод спутниковых геодезических измерений (определений)	0.10	—
243	516029.93	2228189.09	Метод спутниковых геодезических измерений (определений)	0.10	—
244	516018.81	2228227.10	Метод спутниковых геодезических измерений (определений)	0.10	—
245	516018.09	2228228.98	Метод спутниковых геодезических измерений (определений)	0.10	—
246	516012.47	2228243.74	Метод спутниковых геодезических измерений (определений)	0.10	—
247	516013.39	2228245.62	Метод спутниковых геодезических измерений (определений)	0.10	—
248	516024.01	2228250.70	Метод спутниковых геодезических измерений (определений)	0.10	—
249	516022.64	2228253.59	Метод спутниковых геодезических измерений (определений)	0.10	—
250	516011.01	2228248.03	Метод спутниковых геодезических измерений (определений)	0.10	—
251	516008.98	2228243.90	Метод спутниковых геодезических измерений (определений)	0.10	—
252	516015.28	2228227.37	Метод спутниковых геодезических измерений (определений)	0.10	—
253	516016.00	2228225.48	Метод спутниковых геодезических измерений (определений)	0.10	—
254	516027.43	2228186.21	Метод спутниковых геодезических измерений (определений)	0.10	—
255	516028.39	2228182.94	Метод спутниковых геодезических измерений (определений)	0.10	—

			измерений (определений)		
256	516030.52	2228174.20	Метод спутниковых геодезических измерений (определений)	0.10	–
257	516029.15	2228173.41	Метод спутниковых геодезических измерений (определений)	0.10	–
258	516031.02	2228170.25	Метод спутниковых геодезических измерений (определений)	0.10	–
259	515992.80	2228135.73	Метод спутниковых геодезических измерений (определений)	0.10	–
260	515980.28	2228123.23	Метод спутниковых геодезических измерений (определений)	0.10	–
261	515958.18	2228107.30	Метод спутниковых геодезических измерений (определений)	0.10	–
262	515955.72	2228107.28	Метод спутниковых геодезических измерений (определений)	0.10	–
263	515947.69	2228119.57	Метод спутниковых геодезических измерений (определений)	0.10	–
264	515945.88	2228122.35	Метод спутниковых геодезических измерений (определений)	0.10	–
265	515851.47	2228265.72	Метод спутниковых геодезических измерений (определений)	0.10	–
266	515844.56	2228278.07	Метод спутниковых геодезических измерений (определений)	0.10	–
267	515823.03	2228305.15	Метод спутниковых геодезических измерений (определений)	0.10	–
268	515811.41	2228324.88	Метод спутниковых геодезических измерений (определений)	0.10	–
269	515746.25	2228418.94	Метод спутниковых геодезических измерений (определений)	0.10	–
270	515734.20	2228437.71	Метод спутниковых геодезических измерений (определений)	0.10	–
271	515658.89	2228551.02	Метод спутниковых геодезических измерений (определений)	0.10	–
272	515612.98	2228621.54	Метод спутниковых геодезических измерений	0.10	–

			(определений)		
273	515596.48	2228646.25	Метод спутниковых геодезических измерений (определений)	0.10	–
274	515586.68	2228658.76	Метод спутниковых геодезических измерений (определений)	0.10	–
275	515575.78	2228671.53	Метод спутниковых геодезических измерений (определений)	0.10	–
276	515535.74	2228730.42	Метод спутниковых геодезических измерений (определений)	0.10	–
277	515551.30	2228768.47	Метод спутниковых геодезических измерений (определений)	0.10	–
278	515585.13	2228853.90	Метод спутниковых геодезических измерений (определений)	0.10	–
279	515588.52	2228864.34	Метод спутниковых геодезических измерений (определений)	0.10	–
280	515608.66	2228920.13	Метод спутниковых геодезических измерений (определений)	0.10	–
281	515614.09	2228939.83	Метод спутниковых геодезических измерений (определений)	0.10	–
282	515628.58	2228999.01	Метод спутниковых геодезических измерений (определений)	0.10	–
283	515631.93	2229004.40	Метод спутниковых геодезических измерений (определений)	0.10	–
284	515640.16	2229026.23	Метод спутниковых геодезических измерений (определений)	0.10	–
285	515641.71	2229028.71	Метод спутниковых геодезических измерений (определений)	0.10	–
286	515658.70	2229039.07	Метод спутниковых геодезических измерений (определений)	0.10	–
287	515685.76	2229045.32	Метод спутниковых геодезических измерений (определений)	0.10	–
288	515691.33	2229046.96	Метод спутниковых геодезических измерений (определений)	0.10	–
289	515698.82	2229050.13	Метод спутниковых геодезических измерений (определений)	0.10	–

290	515699.25	2229049.08	Метод спутниковых геодезических измерений (определений)	0.10	–
291	515703.33	2229050.75	Метод спутниковых геодезических измерений (определений)	0.10	–
292	515702.84	2229052.04	Метод спутниковых геодезических измерений (определений)	0.10	–
293	515710.19	2229059.06	Метод спутниковых геодезических измерений (определений)	0.10	–
294	515711.18	2229058.46	Метод спутниковых геодезических измерений (определений)	0.10	–
295	515713.63	2229062.13	Метод спутниковых геодезических измерений (определений)	0.10	–
296	515713.09	2229062.47	Метод спутниковых геодезических измерений (определений)	0.10	–
297	515725.57	2229075.40	Метод спутниковых геодезических измерений (определений)	0.10	–
298	515726.49	2229075.07	Метод спутниковых геодезических измерений (определений)	0.10	–
299	515728.05	2229079.05	Метод спутниковых геодезических измерений (определений)	0.10	–
300	515732.65	2229086.13	Метод спутниковых геодезических измерений (определений)	0.10	–
301	515740.82	2229100.63	Метод спутниковых геодезических измерений (определений)	0.10	–
302	515764.12	2229139.42	Метод спутниковых геодезических измерений (определений)	0.10	–
303	515776.01	2229157.45	Метод спутниковых геодезических измерений (определений)	0.10	–
304	515777.06	2229159.15	Метод спутниковых геодезических измерений (определений)	0.10	–
305	515781.84	2229166.92	Метод спутниковых геодезических измерений (определений)	0.10	–
306	515793.41	2229178.11	Метод спутниковых геодезических измерений (определений)	0.10	–
307	515809.72	2229194.64	Метод спутниковых	0.10	–

			геодезических измерений (определений)		
308	515832.88	2229242.10	Метод спутниковых геодезических измерений (определений)	0.10	–
309	515833.16	2229241.94	Метод спутниковых геодезических измерений (определений)	0.10	–
310	515835.34	2229245.91	Метод спутниковых геодезических измерений (определений)	0.10	–
311	515831.42	2229248.18	Метод спутниковых геодезических измерений (определений)	0.10	–
312	515831.28	2229247.95	Метод спутниковых геодезических измерений (определений)	0.10	–
313	515815.12	2229256.27	Метод спутниковых геодезических измерений (определений)	0.10	–
314	515814.32	2229260.94	Метод спутниковых геодезических измерений (определений)	0.10	–
315	515781.61	2229278.63	Метод спутниковых геодезических измерений (определений)	0.10	–
316	515730.35	2229305.56	Метод спутниковых геодезических измерений (определений)	0.10	–
317	515722.20	2229312.89	Метод спутниковых геодезических измерений (определений)	0.10	–
318	515722.69	2229313.94	Метод спутниковых геодезических измерений (определений)	0.10	–
319	515722.31	2229314.10	Метод спутниковых геодезических измерений (определений)	0.10	–
320	515729.29	2229329.72	Метод спутниковых геодезических измерений (определений)	0.10	–
321	515729.53	2229329.59	Метод спутниковых геодезических измерений (определений)	0.10	–
322	515731.76	2229333.70	Метод спутниковых геодезических измерений (определений)	0.10	–
323	515727.83	2229335.71	Метод спутниковых геодезических измерений (определений)	0.10	–
324	515726.52	2229338.06	Метод спутниковых геодезических измерений (определений)	0.10	–

			измерений (определений)		
325	515727.09	2229339.15	Метод спутниковых геодезических измерений (определений)	0.10	–
326	515723.17	2229341.32	Метод спутниковых геодезических измерений (определений)	0.10	–
327	515722.63	2229340.43	Метод спутниковых геодезических измерений (определений)	0.10	–
328	515690.37	2229356.29	Метод спутниковых геодезических измерений (определений)	0.10	–
329	515674.79	2229357.70	Метод спутниковых геодезических измерений (определений)	0.10	–
330	515652.20	2229373.11	Метод спутниковых геодезических измерений (определений)	0.10	–
331	515564.35	2229418.29	Метод спутниковых геодезических измерений (определений)	0.10	–
332	515527.84	2229438.33	Метод спутниковых геодезических измерений (определений)	0.10	–
333	515528.23	2229439.13	Метод спутниковых геодезических измерений (определений)	0.10	–
334	515524.19	2229441.31	Метод спутниковых геодезических измерений (определений)	0.10	–
335	515523.90	2229440.73	Метод спутниковых геодезических измерений (определений)	0.10	–
336	515520.49	2229442.78	Метод спутниковых геодезических измерений (определений)	0.10	–
337	515520.84	2229443.32	Метод спутниковых геодезических измерений (определений)	0.10	–
338	515516.65	2229446.07	Метод спутниковых геодезических измерений (определений)	0.10	–
339	515516.25	2229445.38	Метод спутниковых геодезических измерений (определений)	0.10	–
340	515499.03	2229457.37	Метод спутниковых геодезических измерений (определений)	0.10	–
341	515499.46	2229458.05	Метод спутниковых геодезических измерений	0.10	–

			(определений)		
342	515495.76	2229460.68	Метод спутниковых геодезических измерений (определений)	0.10	–
343	515495.30	2229459.87	Метод спутниковых геодезических измерений (определений)	0.10	–
344	515468.59	2229477.10	Метод спутниковых геодезических измерений (определений)	0.10	–
345	515420.93	2229492.84	Метод спутниковых геодезических измерений (определений)	0.10	–
346	515399.90	2229494.60	Метод спутниковых геодезических измерений (определений)	0.10	–
347	515399.84	2229495.09	Метод спутниковых геодезических измерений (определений)	0.10	–
348	515395.46	2229493.88	Метод спутниковых геодезических измерений (определений)	0.10	–
349	515357.45	2229488.23	Метод спутниковых геодезических измерений (определений)	0.10	–
350	515340.92	2229537.06	Метод спутниковых геодезических измерений (определений)	0.10	–
351	515326.59	2229583.44	Метод спутниковых геодезических измерений (определений)	0.10	–
352	515318.38	2229618.73	Метод спутниковых геодезических измерений (определений)	0.10	–
353	515298.07	2229702.60	Метод спутниковых геодезических измерений (определений)	0.10	–
354	515288.16	2229741.82	Метод спутниковых геодезических измерений (определений)	0.10	–
355	515289.01	2229742.17	Метод спутниковых геодезических измерений (определений)	0.10	–
356	515287.88	2229746.56	Метод спутниковых геодезических измерений (определений)	0.10	–
357	515287.07	2229746.40	Метод спутниковых геодезических измерений (определений)	0.10	–
358	515281.72	2229767.82	Метод спутниковых геодезических измерений (определений)	0.10	–

359	515282.43	2229768.02	Метод спутниковых геодезических измерений (определений)	0.10	–
360	515281.34	2229772.58	Метод спутниковых геодезических измерений (определений)	0.10	–
361	515280.66	2229772.36	Метод спутниковых геодезических измерений (определений)	0.10	–
362	515260.05	2229864.90	Метод спутниковых геодезических измерений (определений)	0.10	–
363	515260.29	2229864.57	Метод спутниковых геодезических измерений (определений)	0.10	–
364	515264.75	2229865.80	Метод спутниковых геодезических измерений (определений)	0.10	–
365	515264.47	2229866.71	Метод спутниковых геодезических измерений (определений)	0.10	–
366	515275.34	2229870.54	Метод спутниковых геодезических измерений (определений)	0.10	–
367	515275.51	2229870.07	Метод спутниковых геодезических измерений (определений)	0.10	–
368	515279.92	2229871.36	Метод спутниковых геодезических измерений (определений)	0.10	–
369	515279.68	2229872.08	Метод спутниковых геодезических измерений (определений)	0.10	–
370	515295.26	2229876.90	Метод спутниковых геодезических измерений (определений)	0.10	–
371	515294.32	2229879.96	Метод спутниковых геодезических измерений (определений)	0.10	–
372	515278.72	2229875.13	Метод спутниковых геодезических измерений (определений)	0.10	–
373	515278.51	2229875.84	Метод спутниковых геодезических измерений (определений)	0.10	–
374	515273.94	2229874.44	Метод спутниковых геодезических измерений (определений)	0.10	–
375	515274.30	2229873.54	Метод спутниковых геодезических измерений (определений)	0.10	–
376	515263.56	2229869.75	Метод спутниковых	0.10	–

			геодезических измерений (определений)		
377	515263.36	2229870.38	Метод спутниковых геодезических измерений (определений)	0.10	–
378	515258.80	2229869.08	Метод спутниковых геодезических измерений (определений)	0.10	–
379	515259.20	2229868.00	Метод спутниковых геодезических измерений (определений)	0.10	–
380	515256.34	2229866.87	Метод спутниковых геодезических измерений (определений)	0.10	–
381	515277.56	2229771.53	Метод спутниковых геодезических измерений (определений)	0.10	–
382	515276.90	2229771.36	Метод спутниковых геодезических измерений (определений)	0.10	–
383	515278.03	2229766.72	Метод спутниковых геодезических измерений (определений)	0.10	–
384	515278.56	2229766.86	Метод спутниковых геодезических измерений (определений)	0.10	–
385	515283.84	2229745.72	Метод спутниковых геодезических измерений (определений)	0.10	–
386	515283.37	2229745.63	Метод спутниковых геодезических измерений (определений)	0.10	–
387	515284.56	2229740.90	Метод спутниковых геодезических измерений (определений)	0.10	–
388	515284.99	2229741.01	Метод спутниковых геодезических измерений (определений)	0.10	–
389	515294.87	2229701.81	Метод спутниковых геодезических измерений (определений)	0.10	–
390	515315.16	2229617.97	Метод спутниковых геодезических измерений (определений)	0.10	–
391	515323.41	2229582.58	Метод спутниковых геодезических измерений (определений)	0.10	–
392	515337.79	2229536.04	Метод спутниковых геодезических измерений (определений)	0.10	–
393	515354.20	2229487.53	Метод спутниковых геодезических измерений (определений)	0.10	–

			измерений (определений)		
394	515353.54	2229487.37	Метод спутниковых геодезических измерений (определений)	0.10	–
395	515354.36	2229483.40	Метод спутниковых геодезических измерений (определений)	0.10	–
396	515358.64	2229484.31	Метод спутниковых геодезических измерений (определений)	0.10	–
397	515358.56	2229484.79	Метод спутниковых геодезических измерений (определений)	0.10	–
398	515396.31	2229490.58	Метод спутниковых геодезических измерений (определений)	0.10	–
399	515396.41	2229490.07	Метод спутниковых геодезических измерений (определений)	0.10	–
400	515400.57	2229491.11	Метод спутниковых геодезических измерений (определений)	0.10	–
401	515420.25	2229489.50	Метод спутниковых геодезических измерений (определений)	0.10	–
402	515467.14	2229474.10	Метод спутниковых геодезических измерений (определений)	0.10	–
403	515493.57	2229457.19	Метод спутниковых геодезических измерений (определений)	0.10	–
404	515493.23	2229456.65	Метод спутниковых геодезических измерений (определений)	0.10	–
405	515497.03	2229454.21	Метод спутниковых геодезических измерений (определений)	0.10	–
406	515497.36	2229454.75	Метод спутниковых геодезических измерений (определений)	0.10	–
407	515514.66	2229442.71	Метод спутниковых геодезических измерений (определений)	0.10	–
408	515514.26	2229442.03	Метод спутниковых геодезических измерений (определений)	0.10	–
409	515518.18	2229439.27	Метод спутниковых геодезических измерений (определений)	0.10	–
410	515518.72	2229440.10	Метод спутниковых геодезических измерений	0.10	–

			(определений)		
411	515522.44	2229437.88	Метод спутниковых геодезических измерений (определений)	0.10	–
412	515522.08	2229437.22	Метод спутниковых геодезических измерений (определений)	0.10	–
413	515526.15	2229434.89	Метод спутниковых геодезических измерений (определений)	0.10	–
414	515526.43	2229435.46	Метод спутниковых геодезических измерений (определений)	0.10	–
415	515562.86	2229415.45	Метод спутниковых геодезических измерений (определений)	0.10	–
416	515650.56	2229370.35	Метод спутниковых геодезических измерений (определений)	0.10	–
417	515673.75	2229354.36	Метод спутниковых геодезических измерений (определений)	0.10	–
418	515690.11	2229353.13	Метод спутниковых геодезических измерений (определений)	0.10	–
419	515721.23	2229338.11	Метод спутниковых геодезических измерений (определений)	0.10	–
420	515720.85	2229337.48	Метод спутниковых геодезических измерений (определений)	0.10	–
421	515724.20	2229335.58	Метод спутниковых геодезических измерений (определений)	0.10	–
422	515725.89	2229332.56	Метод спутниковых геодезических измерений (определений)	0.10	–
423	515725.48	2229331.70	Метод спутниковых геодезических измерений (определений)	0.10	–
424	515725.91	2229331.48	Метод спутниковых геодезических измерений (определений)	0.10	–
425	515718.84	2229315.67	Метод спутниковых геодезических измерений (определений)	0.10	–
426	515718.39	2229315.87	Метод спутниковых геодезических измерений (определений)	0.10	–
427	515716.28	2229311.67	Метод спутниковых геодезических измерений (определений)	0.10	–

428	515720.57	2229309.62	Метод спутниковых геодезических измерений (определений)	0.10	–
429	515720.82	2229310.10	Метод спутниковых геодезических измерений (определений)	0.10	–
430	515728.62	2229303.09	Метод спутниковых геодезических измерений (определений)	0.10	–
431	515811.42	2229258.86	Метод спутниковых геодезических измерений (определений)	0.10	–
432	515812.24	2229254.15	Метод спутниковых геодезических измерений (определений)	0.10	–
433	515829.69	2229245.19	Метод спутниковых геодезических измерений (определений)	0.10	–
434	515829.16	2229244.23	Метод спутниковых геодезических измерений (определений)	0.10	–
435	515830.07	2229243.69	Метод спутниковых геодезических измерений (определений)	0.10	–
436	515807.08	2229196.52	Метод спутниковых геодезических измерений (определений)	0.10	–
437	515791.16	2229180.39	Метод спутниковых геодезических измерений (определений)	0.10	–
438	515779.32	2229168.94	Метод спутниковых геодезических измерений (определений)	0.10	–
439	515775.00	2229161.98	Метод спутниковых геодезических измерений (определений)	0.10	–
440	515773.67	2229159.74	Метод спутниковых геодезических измерений (определений)	0.10	–
1	515761.41	2229141.12	Метод спутниковых геодезических измерений (определений)	0.10	–

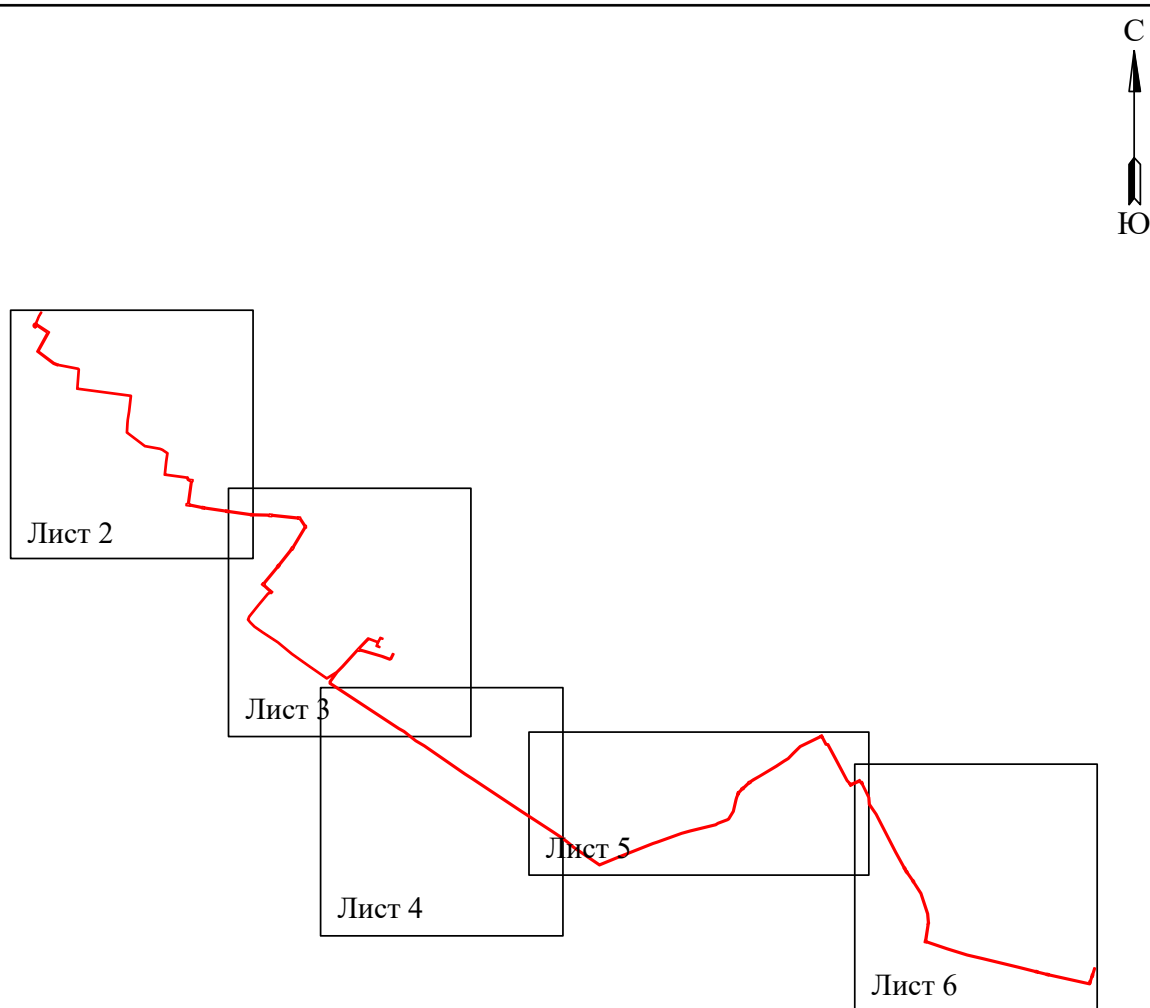
3. Сведения о характерных точках части (частей) границы объекта

Обозначение характерных точек части границы	Координаты, м		Метод определения координат характерной точки	Средняя квадратическая погрешность положения характерной точки (M_t), м	Описание обозначения точки на местности (при наличии)
	X	Y			
1	2	3	4	5	6
–	–	–	–	–	–

**Схема расположения границ публичного сервитута
для эксплуатации объекта электросетевого хозяйства
Электросетевой комплекс Подстанция 35/6 кВ «Гудково»
(КЛ 35кВ ф.Западная-Гудково, КЛ 35кВ от ПС «Гудково» до ПС «Южная»)
(наименование объекта)**

План границ объекта

Обзорная схема границ объекта



Условные обозначения:


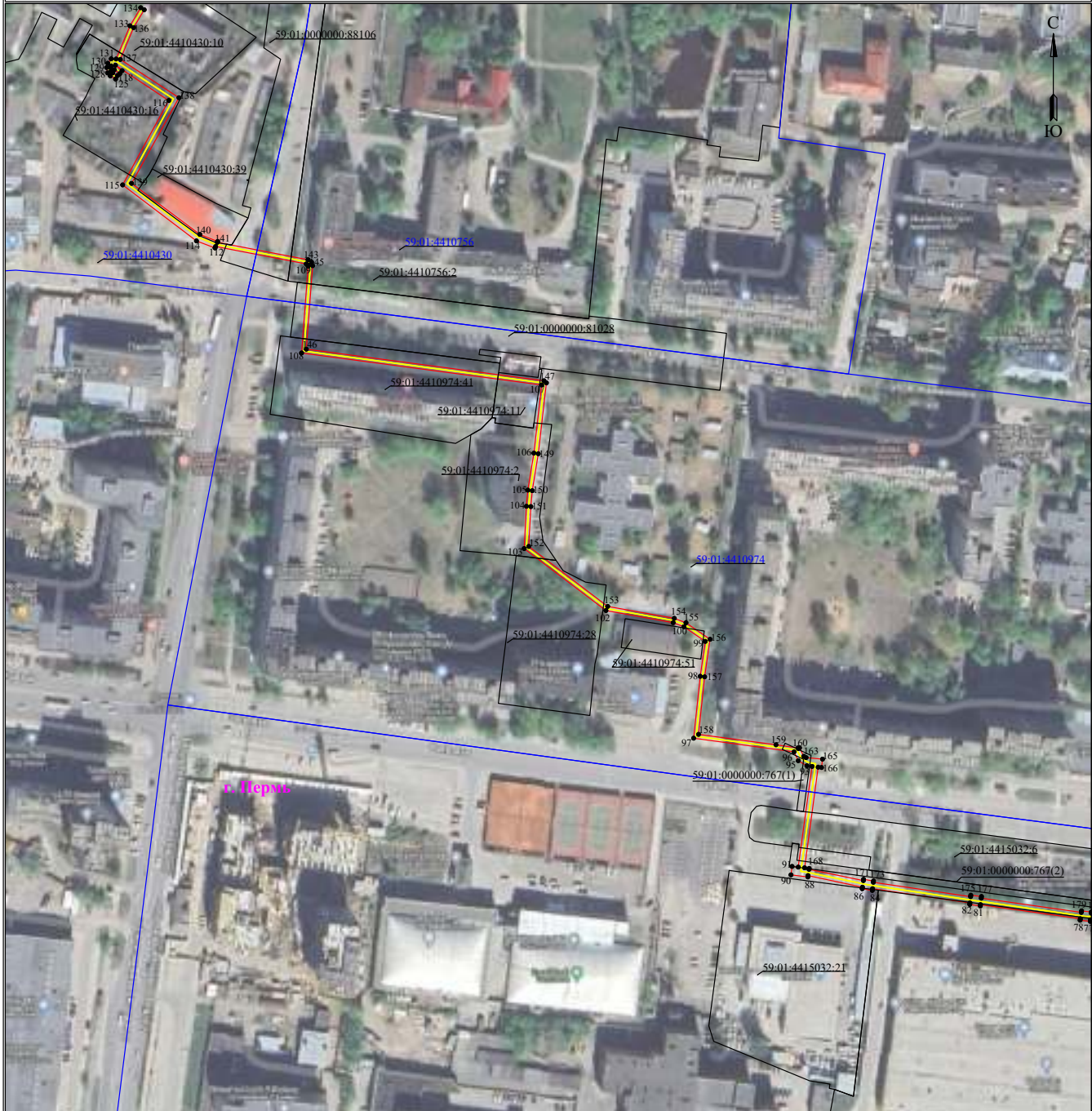
 - граница устанавливаемой зоны публичного сервитута

Схема расположения границ публичного сервитута
для эксплуатации объекта электросетевого хозяйства
Электросетевой комплекс Подстанция 35/6 кВ «Гудково»
(КЛ 35кВ ф.Западная-Гудково, КЛ 35кВ от ПС «Гудково» до ПС «Южная»)

(наименование объекта)

План границ объекта



Используемые условные знаки и обозначения:

Масштаб 1:2000

Лист 2 из 6

	- обозначение характерной точки границы устанавливаемого публичного сервитута		- граница устанавливаемого публичного сервитута
	- границы земельных участков, попадающих в зону публичного сервитута		- наименование населенного пункта
	- граница кадастрового квартала		- ось линии, контур объекта
	- номер кадастрового квартала		

**Схема расположения границ публичного сервитута
для эксплуатации объекта электросетевого хозяйства
Электросетевой комплекс Подстанция 35/6 кВ «Гудково»
(КЛ 35кВ ф.Западная-Гудково, КЛ 35кВ от ПС «Гудково» до ПС «Южная»)
(наименование объекта)**


План границ объекта



Используемые условные знаки и обозначения:

Масштаб 1:2000

Лист 3 из 6

- | | | | |
|-------------------------------------------------------------------------------------|-------------------------------------------------------------------------------|-------------------------------------------------------------------------------------|-------------------------------------------------|
|  | - обозначение характерной точки границы устанавливаемого публичного сервитута |  | - граница устанавливаемого публичного сервитута |
|  | - границы земельных участков, попадающих в зону публичного сервитута |  | - наименование населенного пункта |
|  | - граница кадастрового квартала |  | - ось линии, контур объекта |
|  | - номер кадастрового квартала | | |

**Схема расположения границ публичного сервитута
для эксплуатации объекта электросетевого хозяйства
Электросетевой комплекс Подстанция 35/6 кВ «Гудково»
(КЛ 35кВ ф.Западная-Гудково, КЛ 35кВ от ПС «Гудково» до ПС «Южная»)
(наименование объекта)**








План границ объекта



Используемые условные знаки и обозначения:

Масштаб 1:2000

Лист 4 из 6

 1	- обозначение характерной точки границы устанавливаемого публичного сервитута		- граница устанавливаемого публичного сервитута
	- границы земельных участков, попадающих в зону публичного сервитута		- наименование населенного пункта
	- граница кадастрового квартала		- ось линии, контур объекта
 59-01:3810290	- номер кадастрового квартала		

**Схема расположения границ публичного сервитута
для эксплуатации объекта электросетевого хозяйства
Электросетевой комплекс Подстанции 35/6 кВ «Гудково»
(КЛ 35кВ ф.Западная-Гудково, КЛ 35кВ от ПС «Гудково» до ПС «Южная»)
(наименование объекта)**

План границ объекта



Лист 5 из 6

Масштаб 1:2000

Используемые условные знаки и обозначения:

- I - обозначение характерной точки границы устанавливаемого публичного сервитута
- - границы земельных участков, попадающих в зону публичного сервитута
- - граница кадастрового квартала
- 59:01:3810290 - номер кадастрового квартала
- - граница устанавливаемого публичного сервитута
- с.Порть - наименование населенного пункта
- - ось линии, контур объекта

**Схема расположения границ публичного сервитута
для эксплуатации объекта электросетевого хозяйства
Электросетевой комплекс Подстанция 35/6 кВ «Гудково»
(КЛ 35кВ ф.Западная-Гудково, КЛ 35кВ от ПС «Гудково» до ПС «Южная»)
(наименование объекта)**

План границ объекта



Используемые условные знаки и обозначения:

Масштаб 1:2000

Лист 6 из 6

● 1	- обозначение характерной точки границы устанавливаемого публичного сервитута
—	- границы земельных участков, попадающих в зону публичного сервитута
—	- граница кадастрового квартала
59:01:3810290	- номер кадастрового квартала

—	- граница устанавливаемого публичного сервитута
г. Пермь	- наименование населенного пункта
—	- ось линии, контур объекта

ОПИСАНИЕ МЕСТОПОЛОЖЕНИЯ ГРАНИЦ

Зона публичного сервитута для эксплуатации объекта электросетевого хозяйства «Электросетевой комплекс Подстанция 110/10 кВ «Кондратово» (КЛ 35 кВ от ВЛ-35 ТЭЦ-9 Док 1, КЛ 35 кВ от ВЛ-35 ТЭЦ-9 Док 2)»
(наименование объекта, местоположение границ которого описано (далее - объект))

Раздел 1

Сведения об объекте

Сведения об объекте		
№ п/п	Характеристики объекта	Описание характеристик
1	2	3
1	Местоположение объекта	Российская Федерация, Пермский край, Пермский городской округ, г. Пермь
2	Площадь объекта +/- величина погрешности определения площади (Р+/- Дельта Р)	1064 кв.м ± 7 кв.м
3	Иные характеристики объекта	Публичный сервитут устанавливается в целях эксплуатации объекта электросетевого хозяйства «Электросетевой комплекс Подстанция 110/10 кВ «Кондратово» (КЛ 35 кВ от ВЛ-35 ТЭЦ-9 Док 1, КЛ 35 кВ от ВЛ-35 ТЭЦ-9 Док 2)» (согласно п.1 ст. 39.37 «Земельного кодекса Российской Федерации» от 25.10.2001 г. №136-ФЗ (далее – ЗК РФ); Срок установления публичного сервитута - сорок девять лет (согласно п.1 ст. 39.45 ЗК РФ).

Раздел 2

Сведения о местоположении границ объекта					
1. Система координат <u>МСК-59, зона 2</u>					
2. Сведения о характерных точках границ объекта					
Обозначение характерных точек границ	Координаты, м		Метод определения координат характерной точки	Средняя квадратическая погрешность положения характерной точки (M_t), м	Описание обозначения точки на местности (при наличии)
	X	Y			
1	2	3	4	5	6
1	508430.73	2225751.75	Метод спутниковых геодезических измерений (определений)	0.10	–
2	508432.43	2225752.81	Метод спутниковых геодезических измерений (определений)	0.10	–
3	508428.90	2225758.47	Метод спутниковых геодезических измерений (определений)	0.10	–
4	508414.19	2225769.13	Метод спутниковых геодезических измерений (определений)	0.10	–
5	508396.53	2225767.08	Метод спутниковых геодезических измерений (определений)	0.10	–
6	508373.77	2225792.34	Метод спутниковых геодезических измерений (определений)	0.10	–
7	508367.22	2225797.08	Метод спутниковых геодезических измерений (определений)	0.10	–
8	508361.25	2225801.98	Метод спутниковых геодезических измерений (определений)	0.10	–
9	508360.87	2225803.02	Метод спутниковых геодезических измерений (определений)	0.10	–
10	508359.95	2225803.14	Метод спутниковых геодезических измерений (определений)	0.10	–
11	508336.88	2225821.98	Метод спутниковых геодезических измерений (определений)	0.10	–
12	508305.40	2225848.17	Метод спутниковых геодезических измерений (определений)	0.10	–
13	508298.32	2225854.11	Метод спутниковых геодезических измерений (определений)	0.10	–

14	508260.61	2225885.45	Метод спутниковых геодезических измерений (определений)	0.10	–
15	508260.07	2225888.95	Метод спутниковых геодезических измерений (определений)	0.10	–
16	508253.40	2225884.00	Метод спутниковых геодезических измерений (определений)	0.10	–
17	508245.62	2225890.36	Метод спутниковых геодезических измерений (определений)	0.10	–
18	508238.14	2225896.40	Метод спутниковых геодезических измерений (определений)	0.10	–
19	508210.84	2225918.50	Метод спутниковых геодезических измерений (определений)	0.10	–
20	508191.08	2225934.75	Метод спутниковых геодезических измерений (определений)	0.10	–
21	508174.05	2225948.65	Метод спутниковых геодезических измерений (определений)	0.10	–
22	508125.02	2225988.25	Метод спутниковых геодезических измерений (определений)	0.10	–
23	508119.02	2225987.71	Метод спутниковых геодезических измерений (определений)	0.10	–
24	508087.35	2225948.97	Метод спутниковых геодезических измерений (определений)	0.10	–
25	508084.94	2225945.98	Метод спутниковых геодезических измерений (определений)	0.10	–
26	508084.59	2225945.95	Метод спутниковых геодезических измерений (определений)	0.10	–
27	508051.90	2225972.58	Метод спутниковых геодезических измерений (определений)	0.10	–
28	508051.51	2225973.03	Метод спутниковых геодезических измерений (определений)	0.10	–
29	508051.01	2225973.20	Метод спутниковых геодезических измерений (определений)	0.10	–
30	508038.80	2225977.30	Метод спутниковых геодезических измерений (определений)	0.10	–
31	508038.16	2225975.40	Метод спутниковых	0.10	–

			геодезических измерений (определений)		
32	508047.04	2225972.43	Метод спутниковых геодезических измерений (определений)	0.10	–
33	508032.71	2225969.63	Метод спутниковых геодезических измерений (определений)	0.10	–
34	508033.09	2225967.67	Метод спутниковых геодезических измерений (определений)	0.10	–
35	508050.58	2225971.09	Метод спутниковых геодезических измерений (определений)	0.10	–
36	508083.96	2225943.88	Метод спутниковых геодезических измерений (определений)	0.10	–
37	508085.97	2225944.08	Метод спутниковых геодезических измерений (определений)	0.10	–
38	508088.90	2225947.71	Метод спутниковых геодезических измерений (определений)	0.10	–
39	508120.04	2225985.79	Метод спутниковых геодезических измерений (определений)	0.10	–
40	508124.39	2225986.18	Метод спутниковых геодезических измерений (определений)	0.10	–
41	508172.79	2225947.10	Метод спутниковых геодезических измерений (определений)	0.10	–
42	508189.81	2225933.21	Метод спутниковых геодезических измерений (определений)	0.10	–
43	508209.58	2225916.95	Метод спутниковых геодезических измерений (определений)	0.10	–
44	508236.88	2225894.84	Метод спутниковых геодезических измерений (определений)	0.10	–
45	508244.36	2225888.81	Метод спутниковых геодезических измерений (определений)	0.10	–
46	508253.34	2225881.46	Метод спутниковых геодезических измерений (определений)	0.10	–
47	508258.59	2225885.37	Метод спутниковых геодезических измерений (определений)	0.10	–
48	508258.75	2225884.38	Метод спутниковых геодезических измерений (определений)	0.10	–

			измерений (определений)		
49	508297.04	2225852.57	Метод спутниковых геодезических измерений (определений)	0.10	–
50	508304.12	2225846.63	Метод спутниковых геодезических измерений (определений)	0.10	–
51	508335.61	2225820.44	Метод спутниковых геодезических измерений (определений)	0.10	–
52	508358.59	2225801.65	Метод спутниковых геодезических измерений (определений)	0.10	–
53	508358.76	2225800.58	Метод спутниковых геодезических измерений (определений)	0.10	–
54	508359.99	2225800.43	Метод спутниковых геодезических измерений (определений)	0.10	–
55	508366.00	2225795.50	Метод спутниковых геодезических измерений (определений)	0.10	–
56	508372.43	2225790.84	Метод спутниковых геодезических измерений (определений)	0.10	–
57	508395.74	2225764.97	Метод спутниковых геодезических измерений (определений)	0.10	–
58	508413.65	2225767.06	Метод спутниковых геодезических измерений (определений)	0.10	–
59	508427.41	2225757.08	Метод спутниковых геодезических измерений (определений)	0.10	–
1	508430.73	2225751.75	Метод спутниковых геодезических измерений (определений)	0.10	–

3. Сведения о характерных точках части (частей) границы объекта

Обозначение характерных точек части границы	Координаты, м		Метод определения координат характерной точки	Средняя квадратическая погрешность положения характерной точки (M _i), м	Описание обозначения точки на местности (при наличии)
	X	Y			
1	2	3	4	5	6
–	–	–	–	–	–

Схема расположения границ публичного сервитута
для эксплуатации объекта электросетевого хозяйства

Электросетевой комплекс Подстанция 110/10 кВ «Кондратов» (КЛ 35 кВ от ВЛ-35 ТЭЦ-9 Док 1, КЛ 35 кВ от ВЛ-35 ТЭЦ-9 Док 2)



(наименование объекта)

План границ объекта



Используемые условные знаки и обозначения:

Масштаб 1:2000

	- обозначение характерной точки границы устанавливаемого публичного сервитута		- граница устанавливаемого публичного сервитута
	- границы земельных участков, попадающих в зону публичного сервитута		- наименование населенного пункта
	- граница кадастрового квартала		- ось линии, контур объекта
	- номер кадастрового квартала		

**Департамент земельных отношений администрации города Перми
в соответствии со статьёй 39.18 Земельного кодекса Российской Федерации информирует о возможности
предоставления земельных участков для индивидуального жилищного строительства**

№	Площадь земельного участка (кв.м)	Кадастровый номер земельного участка	Адрес или иное описание местоположения земельного участка
Орджоникидзевский район			
1	1267	59:01:3812826:137	Российская Федерация, Пермский край, г.о. Пермский, г. Пермь, ул. Кизеловская

Заинтересованные лица имеют право подавать заявления о намерении участвовать в аукционе по продаже земельного участка или аукционе на право заключения договора аренды земельного участка.

Адрес места приема, даты начала и окончания приема заявлений:

г. Пермь, ул. Сибирская 15, цокольный этаж,
с 31.05.2024 по 29.06.2024

Способы подачи заявлений:

1. Посредством почтовой связи;
2. лично, в том числе через представителя, в департамент земельных отношений администрации города Перми (г. Пермь, ул. Сибирская, 15 понедельник, среда, пятница с 09:00 до 13:00, с 14:00 до 16:00, кроме нерабочих и праздничных дней);
в форме электронных документов с использованием информационно-телекоммуникационной сети «Интернет» e-mail: dzo@gogofperm.ru

Приложение: на 7 л.

Филиал публично-правовой компании «Роскадастр» по Пермскому краю
полное наименование органа регистрации прав
 Выписка из Единого государственного реестра недвижимости об объекте недвижимости

Сведения о характеристиках объекта недвижимости

На основании запроса от 20.05.2024, поступившего на рассмотрение 20.05.2024, сообщаем, что согласно записям Единого государственного реестра недвижимости:

Земельный участок		Всего листов выписки: 7	
Лист № 1 раздела 1	Всего листов раздела 1: 3	Всего разделов: 5	Всего листов выписки: 7
20.05.2024г. № КУВИ-001/2024-13682541			
Кадастровый номер:	59:01:3812826:137		
Номер кадастрового квартала:	59:01:3812826		
Дата присвоения кадастрового номера:	27.03.2024		
Ранее присвоенный государственный учетный номер:	данные отсутствуют		
Местоположение:	Пермский край, г.о. Пермский край, г. Пермь, ул. Кизеловская		
Площадь:	1267 +/- 4		
Кадастровая стоимость, руб.:	1367726.5		
Кадастровые номера расположенных в пределах земельного участка объектов недвижимости:	59:01:0000000:77564		
Кадастровые номера объектов недвижимости, из которых образован объект недвижимости:	данные отсутствуют		
Кадастровые номера образованных объектов недвижимости:	данные отсутствуют		
Категория земель:	Земли населенных пунктов		
Виды разрешенного использования:	Для индивидуального жилищного строительства		
Сведения о кадастровом инженере:	Казакова Анастасия Валерьевна, № 1764, в Саморегулируемая организация Ассоциация кадастровых инженеров "Сотруджество", СНИЛС 10371669743, договор на выполнение кадастровых работ от 13.03.2024 № 0356500001424000280, дата завершения кадастровых работ: 25.03.2024		
Сведения о лесах, водных объектах и об иных природных объектах, расположенных в пределах земельного участка:	данные отсутствуют		

полное наименование должности	подпись	инициалы, фамилия
-------------------------------	---------	-------------------

Раздел 1 Лист 1

Лист 2

Земельный участок			
вид объекта недвижимости			
Лист № 2 раздела 1	Всего листов раздела 1: 3	Всего разделов: 5	Всего листов выписки: 7
20.05.2024г. № КУВИ-001/2024-136825541			
Кадастровый номер: 59:01:3812826:137			
Сведения о том, что земельный участок полностью расположен в границах зоны с особыми условиями использования территории, территории объекта культурного наследия, публичного сервитута:	Земельный участок полностью расположен в границах зоны с реестровым номером 59:32-6.553 от 27.04.2015, ограничение использования земельного участка в пределах зоны: Постановление Правительства РФ от 11.03.2010 N 138 "Об утверждении Федеральных правил использования воздушного пространства Российской Федерации". "Запрещается размещать в полосах воздушных подходов на удалении до 30 км, а вне полос воздушных подходов - до 15 км от контрольной точки аэродрома объекты выбросов (размещения) отходов, животноводческие фермы, скотобойни и другие объекты, способствующие привлечению и массовому скоплению птиц.", вид/наименование: Зона с особыми условиями использования - Приаэродромная территория аэродрома аэропорта Большое Савино, тип: Охранная зона транспорта, дата решения: 11.03.2010, номер решения: 138, наименование ОГВ/ОМСУ: Правительство Российской Федерации		
Сведения о том, что земельный участок расположен в границах особой экономической зоны, территории опережающего развития, зоны территориального развития в Российской Федерации, ипотечной зоны:	данные отсутствуют		
Сведения о том, что земельный участок расположен в границах особо охраняемой природной территории, Байкальской природной территории и ее экологических зон, лесопарковом зеленом поясе, охотничьего угодья, лесничества:	данные отсутствуют		
Сведения о расположении земельного участка и (или) расположенного на нем объекта недвижимости в границах территории, в отношении которой принято решение о резервировании земель для государственных или муниципальных нужд:	данные отсутствуют		
Сведения о результатах проведения государственного земельного надзора:	данные отсутствуют		
Сведения о расположении земельного участка в границах территории, в отношении которой утвержден проект межевания территории:	данные отсутствуют		
Условный номер земельного участка:	данные отсутствуют		
полное наименование должности		подпись	
		инициалы, фамилия	

Лист 3

Земельный участок	
вид объекта недвижимости	
Лист № 3 раздела 1	Всего листов раздела 1: 3
Всего листов выписки: 7	Всего разделов: 5
20.05.2024г. № КУВИ-001/2024-136825541	
Кадастровый номер: 59:01:3812826:137	
Сведения о принятии акта и (или) заключения договора, предусматривающих предоставление в соответствии с земельным законодательством исполнительным органом государственной власти или органом местного самоуправления, находящегося в государственной или муниципальной собственности земельного участка для строительства наемного дома социального использования или наемного дома коммерческого использования:	данные отсутствуют
Сведения о том, что земельный участок или земельные участки образованы на основании решения об изъятии земельного участка и (или) расположенного на нем объекта недвижимости для государственных или муниципальных нужд:	данные отсутствуют
Сведения о том, что земельный участок образован из земель или земельного участка, государственная собственность на которые не разграничена:	Земельный участок образован из земель или земельного участка, государственная собственность на которые не разграничена. В соответствии с Федеральным законом от 25 октября 2001 г. № 137-ФЗ "О введении в действие Земельного кодекса Российской Федерации" орган МО город Пермь уполномочен на распоряжение таким земельным участком.
Сведения о наличии земельного спора о местоположении границ земельных участков:	данные отсутствуют
Статус записи об объекте недвижимости:	Сведения об объекте недвижимости имеют статус "актуальные"
Особые отметки:	Посредством данного земельного участка обеспечен доступ к земельному участку (земельным участкам) с кадастровым номером (кадастровыми номерами): 59:01:0000000:88068. Сведения об ограничениях права на объект недвижимости, обременениях данного объекта, не зарегистрированных в реестре прав, ограничений прав и обременений недвижимого имущества: вид ограничения (обременения): ограничения прав на земельный участок, предусмотренные статьей 56 Земельного кодекса Российской Федерации; срок действия: с 27.03.2024; реквизиты документа-основания: постановление "Об утверждении Федеральных правил использования воздушного пространства Российской Федерации" от 11.03.2010 № 138 выдан: Правительство Российской Федерации. вид ограничения (обременения): прочие ограничения прав и обременения объекта недвижимости; срок действия не установлен. Земельный участок подлежит снятию с государственного кадастрового учета по истечении пяти лет со дня его государственного кадастрового учета, если на него не будут зарегистрированы права. Сведения, необходимые для заполнения разделов: 2 - Сведения о зарегистрированных правах; 4 - Сведения о частях земельного участка, отсутствуют.
Получатель выписки: Департамент земельных отношений администрации города Перми	
полное наименование должности	подпись
	инициалы, фамилия

Выписка из Единого государственного реестра недвижимости об объекте недвижимости
Описание местоположения земельного участка

Земельный участок			
вид объекта недвижимости			
Лист № 1 раздела 3	Всего листов раздела 3: 1	Всего разделов: 5	Всего листов выписки: 7
20.05.2024г. № КУВИ-001/2024-136825541			
Кадастровый номер: 59:01:3812826:137			

План (чертеж, схема) земельного участка



Масштаб 1:500

Условные обозначения:

полное наименование должности	подпись	инициалы, фамилия
-------------------------------	---------	-------------------

Раздел 3.1 Лист 5

Выписка из Единого государственного реестра недвижимости об объекте недвижимости
 Описание местоположения земельного участка

Земельный участок			
вид объекта недвижимости			
Лист № 1 раздела 3.1	Всего листов раздела 3.1: 1	Всего разделов: 5	Всего листов выписки: 7
20.05.2024г. № КУВИ-001/2024-136825541			
Кадастровый номер: 59:01:3812826:137			

Описание местоположения границ земельного участка							Сведения об адресах правообладателей смежных земельных участков
№ п/п	Номер точки	Дирекционный угол	Горизонтальное проложение, м	Описание закрепления на местности	Кадастровые номера смежных участков	8	
1	2	4	5	6	7	8	
1	1.1.1	89°32.5'	7.5	данные отсутствуют	59:01:0000000:89078(1)	данные отсутствуют	данные отсутствуют
2	1.1.2	155°54.1'	51.14	данные отсутствуют	59:01:3812826:138	данные отсутствуют	данные отсутствуют
3	1.1.3	270°31.1'	13.26	данные отсутствуют	данные отсутствуют	данные отсутствуют	данные отсутствуют
4	1.1.4	280°15.7'	28.96	данные отсутствуют	данные отсутствуют	данные отсутствуют	данные отсутствуют
5	1.1.5	312°2.4'	8.08	данные отсутствуют	данные отсутствуют	данные отсутствуют	данные отсутствуют
6	1.1.6	28°20.5'	40.82	данные отсутствуют	59:01:3812826:139	данные отсутствуют	данные отсутствуют
7	1.2.7	50°26.4'	0.3	данные отсутствуют	59:01:0000000:88068(12)	данные отсутствуют	данные отсутствуют
8	1.2.8	318°59.5'	0.3	данные отсутствуют	59:01:0000000:88068(12), 59:01:3812826:138	данные отсутствуют	данные отсутствуют
9	1.2.9	229°11.1'	0.29	данные отсутствуют	59:01:0000000:88068(12)	данные отсутствуют	данные отсутствуют
10	1.2.10	140°26.4'	0.3	данные отсутствуют	59:01:0000000:88068(12)	данные отсутствуют	данные отсутствуют

полное наименование должности	подпись	инициалы, фамилия
-------------------------------	---------	-------------------

Раздел 3.2. Лист 6

Выписка из Единого государственного реестра недвижимости об объекте недвижимости
 Описание местоположения земельного участка

Земельный участок			
вид объекта недвижимости			
Лист № 1 раздела 3.2	Всего листов раздела 3.2: 1	Всего разделов: 5	Всего листов выписки: 7
20.05.2024г. № КУВИ-001/2024-136825541			
Кадастровый номер: 59:01:3812826:137			

Сведения о характерных точках границы земельного участка					
Система координат МСК-59, зона 2					
Номер точки	Координаты, м		Описание закрепления на местности	Средняя квадратичная погрешность определения координат характерных точек границ земельного участка, м	5
	X	Y			
1	2	3	4		
1	526002.64	2238692.35	Закрепление отсутствует	0.1	
2	525966.71	2238672.97	Закрепление отсутствует	0.1	
3	525961.3	2238678.97	Закрепление отсутствует	0.1	
4	525956.14	2238707.47	Закрепление отсутствует	0.1	
5	525956.02	2238720.73	Закрепление отсутствует	0.1	
6	526002.7	2238699.85	Закрепление отсутствует	0.1	
1	526002.64	2238692.35	Закрепление отсутствует	0.1	
1	525986	2238706.94	Закрепление отсутствует	0.1	
2	525986.23	2238706.75	Закрепление отсутствует	0.1	
3	525986.42	2238706.97	Закрепление отсутствует	0.1	
4	525986.19	2238707.17	Закрепление отсутствует	0.1	
1	525986	2238706.94	Закрепление отсутствует	0.1	

полное наименование должности	подпись	инициалы, фамилия
-------------------------------	---------	-------------------

Раздел 4.1 Лист 7

Выписка из Единого государственного реестра недвижимости об объекте недвижимости
Сведения о частях земельного участка

Земельный участок		
вид объекта недвижимости		
Лист № 1 раздела 4.1	Всего листов раздела 4.1: 1	Всего разделов: 5
		Всего листов выписки: 7
20.05.2024г. № КУВИ-001/2024-136825541		
Кадастровый номер: 59:01:3812826:137		

Учетный номер части	Площадь, м2	Содержание ограничения в использовании или ограничения права на объект недвижимости или обременения объекта недвижимости
1	2	3
	Весь	вид ограничения (обременения): ограничения прав на земельный участок, предусмотренные статьей 56 Земельного кодекса Российской Федерации; Срок действия: не установлен; реквизиты документа-основания: постановление "Об утверждении Федеральных правил использования воздушного пространства Российской Федерации" от 11.03.2010 № 138 выдан: Правительство Российской Федерации; Содержание ограничения (обременения): Постановление Правительства РФ от 11.03.2010 N 138 "Об утверждении Федеральных правил использования воздушного пространства Российской Федерации". "Запрещается размещать в полосах воздушных подходов на удалении до 30 км, а вне полос воздушных подходов - до 15 км от контрольной точки аэродрома объекты выбросов (размещения) отходов, животноводческие фермы, скотобойни и другие объекты, способствующие привлечению и массовому скоплению птиц."; Реестровый номер границы: 59:32-6.553; Вид объекта реестра границ: Зона с особыми условиями использования территории; Вид зоны по документу: Зона с особыми условиями использования - Приаэродромная территория аэродрома Большое Савино; Тип зоны: Охранная зона транспорта вид ограничения (обременения): прочие ограничения прав и обременения объекта недвижимости; Срок действия: не установлен; Содержание ограничения (обременения): Посредством образуемого земельного участка обеспечивается доступом земельный участок с кадастровым номером 59:01.0000000:88068
	Весь	

полное наименование должности	подпись	инициалы, фамилия

**Департамент земельных отношений администрации города Перми в целях информирования населения
в соответствии со статьей 39.42 Земельного кодекса Российской Федерации сообщает о возможном установлении
публичного сервитута в отдельных целях на территории города Перми**

№	Кадастровый номер земельного участка, в отношении которого устанавливается публичный сервитут (при наличии)	Адрес или описание земельного участка, в отношении которого устанавливается публичный сервитут	Цели установления публичного сервитута
1	59:01:0000000:87960 59:01:0000000:88065 59:01:0000000:88106 59:01:0000000:91213 59:01:0000000:90031 59:01:0000000:91436 59:01:4410254:37 59:01:4410254:38 59:01:4410757:1 59:01:4410757:4 59:01:4410757:441 59:01:4415053:12 59:01:4415053:418 59:01:4415053:419	г. Пермь	для подключения (технологического присоединения) к сетям инженерно-технического обеспечения
2	59:01:0000000:93765 (Пермский край, г. Пермь, Индустриальный район) 59:01:0000000:95321 (Российская Федерация, Пермский край, Пермский г.о., г. Пермь) 59:01:4410231:9 (Российская Федерация, край Пермский, г.о. Пермский, г. Пермь, ул. Карпинского, з/у 4) 59:01:4410231:16 (край Пермский, г. Пермь, р-н Индустриальный, ул. Левченко, 1) 59:01:4410231:845 (Пермский край, г.о. Пермский, г. Пермь, ул. Левченко)		Строительство, реконструкция, эксплуатация, капитальные ремонт инженерных сооружений
3	59:01:4410039:4	г. Пермь	Строительство, реконструкция, эксплуатация, капитальные ремонт инженерных сооружений
4	59:01:4410729:42 (Пермский край, г. Пермь, Свердловский р-н, ул. Краснофлотская, 30б) 59:01:4410729:43 (Пермский край, г. Пермь, Свердловский район, ул. Краснофлотская, 28) 59:01:4410729:1794 (Пермский край, г. Пермь, Свердловский район, ул. Куйбышева) 59:01:4410729:1940 (Пермский край, г. Пермь, ул. Куйбышева)		Строительство, реконструкция, эксплуатация, капитальные ремонт инженерных сооружений
5	59:01:1713297:22 (Пермский край, г. Пермь, р-н Кировский, ул. Б.Хмельницкого, 80)		Строительство, реконструкция, эксплуатация, капитальные ремонт инженерных сооружений

6	59:01:4413636:3 (край Пермский, г. Пермь, р-н Свердловский, ул. Лодыгина, 34)	Строительство, реконструкция, эксплуатация, капитальные ремонт инженерных сооружений
7	59:01:0000000:93194 (Пермский край, Пермский городской округ, г. Пермь, ул. Макаренко) 59:01:4311005:47 (Российская Федерация, край Пермский, г.о. Пермский, г. Пермь, ул Крутской, зу 61а) 59:01:4319064:19 (Пермский край, г. Пермь, р-н Мотовилихинский) 59:01:4319064:27 (Пермский край, г. Пермь, Мотовилихинский р-н, б-р Гагарина, 65) 59:01:4319064:357 (Пермский край, г. Пермь, р-н Мотовилихинский, б-р Гагарина, 65в) 59:01:4410740:3 (край Пермский, г. Пермь, р-н Свердловский, ул. Героев Хасана, 18) 59:01:4410740:8 (Пермский край, г. Пермь, р-н Свердловский, ул Соловьева, 6) 59:01:4410740:10 (край Пермский, г. Пермь, район Свердловский, пр-кт Комсомольский, 88б) 59:01:4410740:20 (Пермский край, г. Пермь, Свердловский район, Комсомольский проспект, 88) 59:01:4410740:636 (Российская Федерация, край Пермский, г.о. Пермский, г. Пермь, пр-кт Комсомольский, зу 90б) 59:01:4410740:640 (Пермский край, г.о. Пермский, г. Пермь, пр-кт. Комсомольский, ГСК 109) 59:01:4410740:644 (Пермский край, Пермский г.о., г. Пермь, ул. Коминтерна)	Строительство, реконструкция, эксплуатация, капитальные ремонт инженерных сооружений
8	59:01:1713014:1 (Пермский край, г. Пермь, Кировский р-н, ул. Адмирала Нахимова, 19) 59:01:1713014:4 (край Пермский, г. Пермь, р-н Кировский, ул. Маршала Рыбалко, 28) 59:01:1713014:5 (Пермский край, г. Пермь, Кировский р-н, ул. Адмирала Нахимова, 19) 59:01:1713014:16 (Пермский край, г. Пермь, Кировский район, ул. Маршала Рыбалко, 28а)	Строительство, реконструкция, эксплуатация, капитальные ремонт инженерных сооружений
9	59:01:4410838:2 (край Пермский, г. Пермь, р-н Индустриальный, ул. Мира, 47а) 59:01:4410838:3 (Пермский край, г. Пермь, Индустриальный р-н, ул. Мира, 51) 59:01:4410838:8 (Пермский край, г. Пермь, р-н Индустриальный, ул. Мира, 47) 59:01:4410838:13 (Пермский край, г. Пермь, р-н Индустриальный, ул. Мира, 49)	Строительство, реконструкция, эксплуатация, капитальные ремонт инженерных сооружений
10	59:01:4410833:14 (Пермский край, г. Пермь, р-н Индустриальный, ул. Братьев Игнаговых, 13а) 59:01:4410833:16 (край Пермский, г. Пермь, р-н Индустриальный, ул. Баумана, 27) 59:01:4410833:32 (край Пермский, г. Пермь, р-н Индустриальный, ул. Братьев Игнаговых, 11) 59:01:4410833:38 (край Пермский, г. Пермь, р-н Индустриальный, ул. Баумана, 29 а) 59:01:4410833:55 (Пермский край, г. Пермь, р-н Индустриальный, ул. Братьев Игнаговых, 15) 59:01:4410833:81 (Пермский край, г. Пермь, Индустриальный район, ул. Баумана, 29б)	Строительство, реконструкция, эксплуатация, капитальные ремонт инженерных сооружений
11	59:01:4410833:14 (Пермский край, г. Пермь, р-н Индустриальный, ул. Братьев Игнаговых, 13а) 59:01:4410833:16 (край Пермский, г. Пермь, р-н Индустриальный, ул. Баумана, 27) 59:01:4410833:32 (край Пермский, г. Пермь, р-н Индустриальный, ул. Братьев Игнаговых, 11) 59:01:4410833:38 (край Пермский, г. Пермь, р-н Индустриальный, ул. Баумана, 29 а) 59:01:4410833:55 (Пермский край, г. Пермь, р-н Индустриальный, ул. Братьев Игнаговых, 15) 59:01:4410833:81 (Пермский край, г. Пермь, Индустриальный район, ул. Баумана, 29б)	Строительство, реконструкция, эксплуатация, капитальные ремонт инженерных сооружений

12	<p>59:01:1717060:958 (Российская Федерация, Пермский край, г.о. Пермский, г. Пермь, ул. Адмирала Макарова, з/у 25а)</p> <p>59:01:1717060:957 (Российская Федерация, Пермский край, г.о. Пермский, г. Пермь, ул. Адмирала Макарова, з/у 25)</p> <p>59:01:1717060:3 (Пермский край, г. Пермь, Кировский район, ул. Адмирала Ушакова, 21)</p>	Строительство, реконструкция, эксплуатация, капитальные ремонт инженерных сооружений
13	<p>59:01:1717065:10 (Пермский край, г. Пермь, р-н Кировский, ул. Макарова, 2а, юго-западнее промтерритории акционерного общества "Судостроительный завод "Кама" в жилом районе Нижняя Курья)</p>	Строительство, реконструкция, эксплуатация, капитальные ремонт инженерных сооружений
14	<p>59:01:4410844:6 (Российская Федерация, край Пермский, г.о. Пермский, г. Пермь, ш. Космонавтов, з/у 175а)</p> <p>59:01:4410844:8 (Пермский край, г. Пермь, Индустриальный район, ш. Космонавтов, 181а)</p> <p>59:01:4410844:10 (Российская Федерация, край Пермский, г.о. Пермский, г. Пермь, ш. Космонавтов, з/у 177)</p> <p>59:01:4410844:11 (Российская Федерация, край Пермский, г.о. Пермский, г. Пермь, ул. Качалова, з/у 15)</p> <p>59:01:4410844:13 (Российская Федерация, край Пермский, г.о. Пермский, г. Пермь, ул. Одоевского, з/у 24)</p> <p>59:01:4410844:15 (Пермский край, г. Пермь, Индустриальный район, ул. Одоевского, 24а)</p> <p>59:01:4410844:17 (Российская Федерация, край Пермский, г.о. Пермский, г. Пермь, ш. Космонавтов, з/у 179а)</p> <p>59:01:4410844:26 (Российская Федерация, край Пермский, г.о. Пермский, г. Пермь, ул. Качалова, з/у 19)</p> <p>59:01:4410844:32 (Российская Федерация, край Пермский, г.о. Пермский, г. Пермь, ул. Одоевского, зу 20)</p> <p>59:01:4410844:33 (Российская Федерация, край Пермский, г.о. Пермский, г. Пермь, ул. Одоевского, з/у 22)</p> <p>59:01:4410844:39 (Пермский край, г. Пермь, р-н Индустриальный, ул. Одоевского, 18а)</p> <p>59:01:4410844:40 (край Пермский, г. Пермь, р-н Индустриальный, ул. Одоевского, 22а)</p> <p>59:01:4410844:48 (край Пермский, г. Пермь, р-н Индустриальный, ш. Космонавтов, 181а)</p> <p>59:01:4410844:62 (Пермский край, г. Пермь, Индустриальный район, ул. Шоссе Космонавтов, 175б)</p> <p>59:01:4410844:2126 (Российская Федерация, край Пермский, г.о. Пермский, г. Пермь, ул. Качалова, з/у 17б)</p> <p>59:01:4410844:2390 (Российская Федерация, край Пермский, г.о. Пермский, г. Пермь, ул. Качалова, зу 13)</p> <p>59:01:4410844:2536 (Российская Федерация, Пермский край, г.о. Пермский, г. Пермь, внутриквартальный проезд между ул. Одоевского и ул. Качалова)</p> <p>59:01:4410844:2537 (Российская Федерация, Пермский край, г.о. Пермский, г. Пермь, внутриквартальный проезд между ул. Одоевского и ул. Качалова)</p>	Строительство, реконструкция, эксплуатация, капитальные ремонт инженерных сооружений

	<p>59:01:4410844:2538 (Российская Федерация, Пермский край, г.о. Пермский, г. Пермь, ул. Одоевского)</p> <p>59:01:4410844:2539 (Российская Федерация, Пермский край, г.о. Пермский, г. Пермь, внутриквартальный проезд между ул. Одоевского и ул. Качалова)</p> <p>59:01:4410845:9 (край Пермский, г. Пермь, р-н Индустриальный, ул. Космонавта Леонова, 11а)</p> <p>59:01:4410845:14 (Российская Федерация, Пермский край, г.о. Пермский, г. Пермь, ул Качалова, 3/у 22а)</p> <p>59:01:4410845:15 (Пермский край, г. Пермь, р-н Индустриальный, ул Качалова, 20)</p> <p>59:01:4410845:28 (Пермский край, г. Пермь, Индустриальный р-н, ул. Качалова, 24)</p> <p>59:01:4410845:30 (край Пермский, г. Пермь, р-н Индустриальный, ул. Космонавта Леонова, 5)</p> <p>59:01:4410845:31 (Пермский край, г. Пермь, Индустриальный р-н, ул. Космонавта Леонова, 7)</p> <p>59:01:4410845:33 (Пермский край, г. Пермь, р-н Индустриальный, ул. Космонавта Леонова, 11)</p> <p>59:01:4410845:37 (Пермский край, г. Пермь, Индустриальный р-н, ул. Мира, 98а)</p> <p>59:01:4410845:49 (Пермский край, г. Пермь, р-н Индустриальный, ул Качалова, 26)</p> <p>59:01:4410845:81 (Пермский край, г. Пермь, Индустриальный район, ул. Космонавта Леонова, 7а)</p> <p>59:01:4410845:1757 (Российская Федерация, край Пермский, г.о. Пермский, г. Пермь, ш Космонавтов, зу 185)</p> <p>59:01:4410845:2046 (Российская Федерация, край Пермский, г.о. Пермский, г. Пермь, ш Космонавтов, зу 185а)</p> <p>59:01:4410845:2047 (Пермский край, г. Пермь, Индустриальный р-н, ул. Космонавта Леонова)</p> <p>59:01:4410877:5 (Пермский край, г. Пермь, Индустриальный район, ул. ш Космонавтов, д. 209)</p> <p>59:01:4410877:19 (Пермский край, г. Пермь, р-н Индустриальный, ул. Мира, 126)</p> <p>59:01:4410877:22 (Пермский край, г. Пермь, р-н Индустриальный, ш. Космонавтов, 203)</p> <p>59:01:4410877:33 (Пермский край, г. Пермь, р-н Индустриальный, ул. Мира, 122)</p> <p>59:01:4410877:40 (Пермский край, г. Пермь, р-н Индустриальный, ул. Мира, дом 126а)</p> <p>59:01:4410877:41 (Пермский край, г. Пермь, ул. ш. Космонавтов, 203 а)</p> <p>59:01:4410877:45 (край Пермский, г. Пермь, р-н Индустриальный, ш. Космонавтов, 205а)</p> <p>59:01:4410831:10 (Пермский край, г. Пермь, р-н Индустриальный, ул. Власова, 19)</p> <p>59:01:4410831:37 (Пермский край, г. Пермь, р-н Индустриальный, ул. Космонавта Беляева, 51а)</p> <p>59:01:4410831:38 (Пермский край, г. Пермь, р-н Индустриальный, ул. Космонавта Беляева, 51)</p> <p>59:01:4410831:39 (Пермский край, г. Пермь, р-н Индустриальный, ул. Космонавта Беляева, 47)</p>	
--	----------------------------------------------------------------------------------------------------------------------------------------------------------------------------------------------------------------------------------------------------------------------------------------------------------------------------------------------------------------------------------------------------------------------------------------------------------------------------------------------------------------------------------------------------------------------------------------------------------------------------------------------------------------------------------------------------------------------------------------------------------------------------------------------------------------------------------------------------------------------------------------------------------------------------------------------------------------------------------------------------------------------------------------------------------------------------------------------------------------------------------------------------------------------------------------------------------------------------------------------------------------------------------------------------------------------------------------------------------------------------------------------------------------------------------------------------------------------------------------------------------------------------------------------------------------------------------------------------------------------------------------------------------------------------------------------------------------------------------------------------------------------------------------------------------------------------------------------------------------------------------------------------------------------------------------------------------------------------------------------------------------------------------------------------------------------------------------------------------------------------------------------------------------------------------------------------------------------------------------------------------------------------------------------------------------------------------------------------------------------------------------------------------------------------------------------------------------------------------------------------------------------------------------------------------------------------------------------------------------------------	--

	<p>59:01:4410831:40 (Пермский край, г. Пермь, р-н Индустриальный, ул. Космонавта Беляева, 49)</p> <p>59:01:4410831:49 (Пермский край, г. Пермь, р-н Индустриальный, ул. Милиционера Власова, 21)</p> <p>59:01:4410831:50 (Пермский край, г. Пермь, р-н Индустриальный, ул. Милиционера Власова, 23)</p> <p>59:01:4410831:51 (Пермский край, г. Пермь, р-н Индустриальный, ул. милиционера Власова, 25)</p> <p>59:01:4410831:52 (Пермский край, г. Пермь, р-н Индустриальный, ул. милиционера Власова, 27)</p> <p>59:01:4410831:53 (край Пермский, г. Пермь, р-н Индустриальный, ул. Милиционера Власова, 29)</p> <p>59:01:4410831:54 (Пермский край, г. Пермь, р-н Индустриальный, ул. милиционера Власова, 29а)</p> <p>59:01:4410831:5384 (Пермский край, г. Пермь, Индустриальный район, ул. Милиционера Власова, 27а)</p> <p>59:01:4410831:5386 (Пермский край, г. Пермь, Индустриальный район, ул. Космонавта Беляева, 45, на земельном участке расположена ГП-7092)</p> <p>59:01:4410875:1 (Пермский край, г. Пермь, Индустриальный район, ул. Нефтяников, д. 57а)</p> <p>59:01:4410875:8 (Пермский край, г. Пермь, Индустриальный р-н, ул. Космонавта Беляева, 46)</p> <p>59:01:4410875:11 (край Пермский, г. Пермь, р-н Индустриальный, ул. Нефтяников, 55а)</p> <p>59:01:4410875:12 (Пермский край, г. Пермь, р-н Индустриальный, ул. Космонавта Беляева, 48)</p> <p>59:01:4410875:16 (Пермский край, г. Пермь, Индустриальный район, ул. Нефтяников, 53)</p> <p>59:01:4410875:17 (Пермский край, г. Пермь, р-н Индустриальный, ул. Нефтяников, 57)</p> <p>59:01:4410875:19 (Пермский край, г. Пермь, р-н Индустриальный, ул. Нефтяников, 55)</p> <p>59:01:4410876:3 (Пермский край, г. Пермь, р-н Индустриальный, ул. Нефтяников, 62а)</p> <p>59:01:4410876:10 (Пермский край, г. Пермь, р-н Индустриальный, ул. Мира, 95а)</p> <p>59:01:4410876:16 (Пермский край, г. Пермь, р-н Индустриальный, ул. Нефтяников, 60)</p> <p>59:01:4410876:20 (край Пермский, г. Пермь, р-н Индустриальный, ул. Мира, 91)</p> <p>59:01:4410876:21 (Пермский край, г. Пермь, р-н Индустриальный, ул. Мира, 89)</p> <p>59:01:4410876:24 (Пермский край, г. Пермь, р-н Индустриальный, ул. Мира, 95)</p> <p>59:01:4410876:25 (Пермский край, г. Пермь, р-н Индустриальный, ул. Мира, 93)</p> <p>59:01:4410876:37 (край Пермский, г. Пермь, р-н Индустриальный, ул. Нефтяников, 60а)</p> <p>59:01:4410876:48 (Пермский край, г. Пермь, Индустриальный район, ул. Нефтяников, 62)</p> <p>59:01:4410876:1963 (Российская Федерация, край Пермский, г.о. Пермский, г. Пермь, ул. Нефтяников, зу 62б)</p> <p>59:01:4410877:4 (Пермский край, г. Пермь, р-н Индустриальный, ул. Мира, 128)</p> <p>59:01:4410877:13 (край Пермский, г. Пермь, р-н Индустриальный, ул. Мира, 132)</p>
--	---------------------------------------------------------------------------------------------------------------------------------------------------------------------------------------------------------------------------------------------------------------------------------------------------------------------------------------------------------------------------------------------------------------------------------------------------------------------------------------------------------------------------------------------------------------------------------------------------------------------------------------------------------------------------------------------------------------------------------------------------------------------------------------------------------------------------------------------------------------------------------------------------------------------------------------------------------------------------------------------------------------------------------------------------------------------------------------------------------------------------------------------------------------------------------------------------------------------------------------------------------------------------------------------------------------------------------------------------------------------------------------------------------------------------------------------------------------------------------------------------------------------------------------------------------------------------------------------------------------------------------------------------------------------------------------------------------------------------------------------------------------------------------------------------------------------------------------------------------------------------------------------------------------------------------------------------------------------------------------------------------------------------------------------------------------------------------------------------------------------------------------------------------------------------------------------------------------------------------------------------------------------------------------------------------------------------------------------------------------------------------------------------------------------------------------------------------------------------------------------------------------------------------------------------------------------------------------------------------------------------------------------------------------------------------------------------------------------------------------------------------------------

15	<p>59:01:4410877:14 (Пермский край, г. Пермь, р-н Индустриальный, ш. Космонавтов, 207) 59:01:4410877:18 (Пермский край, г. Пермь, р-н Индустриальный, ул. Космонавтов Шоссе, 205) 59:01:4410877:20 (Пермский край, г. Пермь, р-н Индустриальный, ул. Мира, 130) 59:01:4410877:31 (Пермский край, г. Пермь, Индустриальный р-н, ул. Мира, 122/2) 59:01:4410877:46 (край Пермский, г. Пермь, р-н Индустриальный, ш. Космонавтов, 205а) 59:01:4410877:50 (Пермский край, г. Пермь, р-н Индустриальный, ш. Космонавтов, 160) 59:01:4413835:23 (край Пермский, г. Пермь, р-н Индустриальный, ул. Мира, 115) 59:01:4413835:1823 (Пермский край, г. Пермь, Индустриальный район, ул. Мира, ТП-7210) 59:01:4410831:1 (Пермский край, г. Пермь, р-н Индустриальный, ул. Космонавта Беляева, 43/1) 59:01:4410831:9 (Российская Федерация, край Пермский, г.о. Пермский, г. Пермь, ул. Космонавта Беляева, зу 45) 59:01:4410875:25 (Пермский край, г. Пермь, Индустриальный район, ул. Нефтяников, 51б)</p>	
16	-	Строительство, реконструкция, эксплуатация, капитальные ремонт инженерных сооружений
17	<p>59:01:4410946:26 (Пермский край, г. Пермь, р-н Свердловский, ул. Уфимская, 12) 59:01:4410946:34 (Пермский край, г. Пермь, р-н Свердловский, ул. Уфимская, 4а)</p>	Строительство, реконструкция, эксплуатация, капитальные ремонт инженерных сооружений
18	<p>59:01:1713015:11 (Пермский край, г. Пермь, р-н Кировский, ул. Автозаводская, 30) 59:01:1713015:20 (Пермский край, г. Пермь, Кировский р-н, ул. Автозаводская, 28а) 59:01:0000000:94114 (Пермский край, г. Пермь, ул. Промышленная, Пермский городской округ) Земли (земельные участки), расположенные в кадастровом квартале 59:01:4716051</p>	Строительство, реконструкция, эксплуатация, капитальные ремонт инженерных сооружений
19	<p>59:01:4416027:5 (Российская федерация, Пермский край, городской округ Пермский, город Пермь, улица 1-я Гириная, земельный участок 48б/299) 59:01:4416126:195 (Пермский край, г. Пермь, Индустриальный р-н, ул. Ягодная, 24а, садоводческое некоммерческое товарищество "Коневод", земельный участок № 117)</p>	Строительство, реконструкция, эксплуатация, капитальные ремонт инженерных сооружений
20	<p>59:01:4311011:18 (край Пермский, г. Пермь, р-н Мотовилихинский, ул. Красновишерская, 4б)</p>	Строительство, реконструкция, эксплуатация, капитальные ремонт инженерных сооружений

21	59:01:2018036:1 (край Пермский, г. Пермь, р-н Ленинский, ул. Маршала Жукова, 37)	Строительство, реконструкция, эксплуатация, капитальные ремонт инженерных сооружений
22	59:01:4716061:12 (Пермский край, г. Пермь, р-н Индустриальный, ул. Промышленная, 125) 59:01:4716061:96 (край Пермский, г. Пермь, р-н Индустриальный, ул. Промышленная, 125б)	Строительство, реконструкция, эксплуатация, капитальные ремонт инженерных сооружений
23	59:01:0000000:92238 (Пермский край, Пермский г.о., г. Пермь, Дзержинский район, ул. Генделя) 59:01:4410192:4 (Пермский край, г. Пермь, р-н Дзержинский, ул. Генделя, 1а)	Строительство, реконструкция, эксплуатация, капитальные ремонт инженерных сооружений
24	59:01:0000000:92180 (Российская Федерация, Пермский край, г.о. Пермский, г. Пермь, Мотовилихинском районе, ул. Красногвардейская) 59:01:4211197:15 (край Пермский, г. Пермь, р-н Мотовилихинский, ул. Красногвардейская, 2)	Строительство, реконструкция, эксплуатация, капитальные ремонт инженерных сооружений
25	59:01:5110122:13, земли Пермского городского округа в кадастровом квартале 59:01:5110122	Строительство, реконструкция, эксплуатация, капитальные ремонт инженерных сооружений
26	59:01:4311005:21 (Пермский край, г. Пермь, р-н Мотовилихинский, ул. Пагриса Лумумбы, 4а) 59:01:4319066:1 (Пермский край, г. Пермь, Мотовилихинский р-н, ул. Крупской, 67) 59:01:4319066:5 (Пермский край, г. Пермь, р-н Мотовилихинский, ул. Крупской, 69/2) 59:01:4319066:13 (край Пермский, г. Пермь, р-н Мотовилихинский, ул. Аркадия Гайдара, 6/2) 59:01:4319066:15 (Пермский край, г. Пермь, Мотовилихинский район, ул. Пагриса Лумумбы, 3) 59:01:4319066:22 (Пермский край, г. Пермь, р-н Мотовилихинский, ул. Крупской, 69) 59:01:4319066:25 (Пермский край, г. Пермь, р-н Мотовилихинский, ул. Крупской, 63) 59:01:4319066:29 (край Пермский, г. Пермь, р-н Мотовилихинский, ул. Аркадия Гайдара, 8)	Строительство, реконструкция, эксплуатация, капитальные ремонт инженерных сооружений
27	59:01:1713142:1004 (Российская Федерация, Пермский край, г.о. Пермский, г. Пермь, ул. Байкальская, 3/у 29) 59:01:1717103:243 (Пермский край, г. Пермь, Кировский район, ул. Калинина, 60а) ЕЗП 59:01:0000000:102 (59:01:1717103:8) (край Пермский, г. Пермь, р-н Кировский, ул. Калинина, 64) ЕЗП 59:01:0000000:255 (59:01:1717103:2) (край Пермский, г. Пермь, р-н Кировский, ул. Калинина, 60)	Строительство, реконструкция, эксплуатация, капитальные ремонт инженерных сооружений

Заинтересованные лица имеют право ознакомиться с ходатайством об установлении публичного сервитута и прилагаемым к нему описанием местоположения границ публичного сервитута по адресу: г. Пермь, ул. Сибирская 15, (тел. 212-72-06).

Заинтересованные лица могут подать заявление об учете прав в срок с 31.05.2024 по 14.06.2024.

Способы подачи заявлений:

1. посредством почтовой связи;
2. лично, в том числе через представителя, в департамент земельных отношений администрации города Перми (г. Пермь, ул. Сибирская 15);
3. в форме электронных документов с использованием информационно-телекоммуникационной сети «Интернет».

Правообладатели земельных участков, в отношении которых испрашивается публичный сервитут, если их права не зарегистрированы в Едином государственном реестре недвижимости, в течение пятнадцати дней со дня опубликования сообщения, предусмотренного подпунктом 1 пункта 3 статьи 39.42 ЗК РФ, подают в орган, уполномоченный на установление публичного сервитута, заявления об учете их прав (обременений прав) на земельные участки с приложением копий документов, подтверждающих эти права (обременения прав). В таких заявлениях указывается способ связи с правообладателями земельных участков, в том числе их почтовый адрес и (или) адрес электронной почты. Правообладатели земельных участков, подавшие такие заявления по истечении указанного срока, несут риски невозможности обеспечения их прав в связи с отсутствием информации о таких лицах и их правах на земельных участках. Такие лица имеют право требовать от обладателя публичного сервитута плату за публичный сервитут не более чем за три года, предшествующие дню направления ими заявления об учете их прав (обременений прав).

Реквизиты решений об утверждении документа территориального планирования, документации по планировке территории, программ комплексного развития систем коммунальной инфраструктуры поселения, городского округа, а также информацию об инвестиционной программе субъекта естественных монополий, организации коммунального комплекса, указанных в ходатайстве об установлении публичного сервитута и сведения об официальных сайтах в информационно-телекоммуникационной сети «Интернет» отсутствуют.

Информация о возможности установления публичного сервитута публикуется на сайте <http://www.gotofperm.ru>, в «Официальном бюллетене органов местного самоуправления муниципального образования город Пермь».

Приложение: на 219 л.

ГРАФИЧЕСКОЕ ОПИСАНИЕ

местоположения границ населенных пунктов, территориальных зон, особо охраняемых природных территорий, зон с особыми условиями использования территории

Публичный сервитут устанавливаемый с целью использования земельных участков в целях реконструкции и эксплуатации объектов электросетевого хозяйства "КТП-5431, КЛ 35 кВ Западная-Дзержинская, КЛ 6 кВ Маргариновый завод, 2КЛ 6 кВ насосная цепь I, 2 КЛ 6 кВ Насосная цепь II, КВЛ 6 кВ №9 ПС 110 кВ Западная и КВЛ 0,4 кВ Барамзиной ТП-5227 с территории строительства автомобильной дороги «Переход ул. Строителей – площадь Гайдара» на участке от ул. Вишерской до примыкания к ул. Папанинцев в Дзержинском районе г. Перми
(наименование объекта, местоположение границ которого описано (далее - объект)

Раздел 1

Сведения об объекте		
№ п/п	Характеристики объекта	Описание характеристик
1	2	3
1	Местоположение объекта	Пермский край, Пермь г
2	Площадь объекта ± величина погрешности определения площади ($P \pm \Delta P$), м ²	4118 ± 22
3	Иные характеристики объекта	1. Публичный сервитут устанавливаемый с целью использования земельных участков в целях реконструкции и эксплуатации объектов электросетевого хозяйства "КТП-5431, КЛ 35 кВ Западная-Дзержинская, КЛ 6 кВ Маргариновый завод, 2КЛ 6 кВ насосная цепь I, 2 КЛ 6 кВ Насосная цепь II, КВЛ 6 кВ №9 ПС 110 кВ Западная и КВЛ 0,4 кВ Барамзиной ТП-5227 с территории строительства автомобильной дороги «Переход ул. Строителей – площадь Гайдара» на участке от ул. Вишерской до примыкания к ул. Папанинцев в Дзержинском районе г. Перми

Раздел 2

Сведения о местоположении границ объекта					
1. Система координат МСК-59, зона 2					
2. Сведения о характерных точках границ объекта					
Обозначение характерных точек границ	Координаты, м		Метод определения координат характерной точки	Средняя квадратическая погрешность положения характерной точки (Mt), м	Описание обозначения точки на местности (при наличии)
	X	Y			
1	2	3	4	5	6
1	516908.49	2227541.97	Метод спутниковых геодезических измерений (определений)	0.1	Закрепление отсутствует
2	516912.68	2227525.04	Метод спутниковых геодезических измерений (определений)	0.1	Закрепление отсутствует
3	516916.19	2227523.80	Метод спутниковых геодезических измерений (определений)	0.1	Закрепление отсутствует
4	516919.64	2227523.39	Метод спутниковых геодезических измерений (определений)	0.1	Закрепление отсутствует
5	516998.88	2227530.10	Метод спутниковых геодезических измерений (определений)	0.1	Закрепление отсутствует

Сведения о местоположении границ объекта					
1. Система координат МСК-59, зона 2					
2. Сведения о характерных точках границ объекта					
Обозначение характерных точек границ	Координаты, м		Метод определения координат характерной точки	Средняя квадратическая погрешность положения характерной точки (M _t), м	Описание обозначения точки на местности (при наличии)
	X	Y			
6	517044.31	2227109.15	Метод спутниковых геодезических измерений (определений)	0.1	Закрепление отсутствует
7	517040.04	2227088.10	Метод спутниковых геодезических измерений (определений)	0.1	Закрепление отсутствует
8	517005.39	2227107.35	Метод спутниковых геодезических измерений (определений)	0.1	Закрепление отсутствует
9	517003.45	2227103.85	Метод спутниковых геодезических измерений (определений)	0.1	Закрепление отсутствует
10	517039.33	2227083.93	Метод спутниковых геодезических измерений (определений)	0.1	Закрепление отсутствует
11	517028.06	2226976.27	Метод спутниковых геодезических измерений (определений)	0.1	Закрепление отсутствует
12	517008.99	2226976.13	Метод спутниковых геодезических измерений (определений)	0.1	Закрепление отсутствует
13	517000.38	2226983.81	Метод спутниковых геодезических измерений (определений)	0.1	Закрепление отсутствует
14	516997.72	2226980.81	Метод спутниковых геодезических измерений (определений)	0.1	Закрепление отсутствует
15	517007.48	2226972.12	Метод спутниковых геодезических измерений (определений)	0.1	Закрепление отсутствует
16	517028.39	2226972.27	Метод спутниковых геодезических измерений (определений)	0.1	Закрепление отсутствует
17	517050.10	2226901.40	Метод спутниковых геодезических измерений (определений)	0.1	Закрепление отсутствует
18	517033.87	2226895.83	Метод спутниковых геодезических измерений (определений)	0.1	Закрепление отсутствует
19	517035.17	2226892.05	Метод спутниковых геодезических	0.1	Закрепление отсутствует

Сведения о местоположении границ объекта					
1. Система координат МСК-59, зона 2					
2. Сведения о характерных точках границ объекта					
Обозначение характерных точек границ	Координаты, м		Метод определения координат характерной точки	Средняя квадратическая погрешность положения характерной точки (Mt), м	Описание обозначения точки на местности (при наличии)
	X	Y			
			измерений (определений)		
20	517055.06	2226898.87	Метод спутниковых геодезических измерений (определений)	0.1	Закрепление отсутствует
21	517031.89	2226974.46	Метод спутниковых геодезических измерений (определений)	0.1	Закрепление отсутствует
22	517043.43	2227084.71	Метод спутниковых геодезических измерений (определений)	0.1	Закрепление отсутствует
23	517047.97	2227107.06	Метод спутниковых геодезических измерений (определений)	0.1	Закрепление отсутствует
24	517110.19	2227107.27	Метод спутниковых геодезических измерений (определений)	0.1	Закрепление отсутствует
25	517129.93	2227160.89	Метод спутниковых геодезических измерений (определений)	0.1	Закрепление отсутствует
26	517163.68	2227211.08	Метод спутниковых геодезических измерений (определений)	0.1	Закрепление отсутствует
27	517160.36	2227213.31	Метод спутниковых геодезических измерений (определений)	0.1	Закрепление отсутствует
28	517126.34	2227162.72	Метод спутниковых геодезических измерений (определений)	0.1	Закрепление отсутствует
29	517107.40	2227111.27	Метод спутниковых геодезических измерений (определений)	0.1	Закрепление отсутствует
30	517048.13	2227111.06	Метод спутниковых геодезических измерений (определений)	0.1	Закрепление отсутствует
31	517008.52	2227478.60	Метод спутниковых геодезических измерений (определений)	0.1	Закрепление отсутствует
32	517024.21	2227480.58	Метод спутниковых геодезических измерений (определений)	0.1	Закрепление отсутствует

Сведения о местоположении границ объекта					
1. Система координат МСК-59, зона 2					
2. Сведения о характерных точках границ объекта					
Обозначение характерных точек границ	Координаты, м		Метод определения координат характерной точки	Средняя квадратическая погрешность положения характерной точки (Mt), м	Описание обозначения точки на местности (при наличии)
	X	Y			
33	517023.71	2227484.54	Метод спутниковых геодезических измерений (определений)	0.1	Закрепление отсутствует
34	517008.09	2227482.58	Метод спутниковых геодезических измерений (определений)	0.1	Закрепление отсутствует
35	517002.43	2227534.40	Метод спутниковых геодезических измерений (определений)	0.1	Закрепление отсутствует
36	516919.71	2227527.41	Метод спутниковых геодезических измерений (определений)	0.1	Закрепление отсутствует
37	516917.10	2227527.72	Метод спутниковых геодезических измерений (определений)	0.1	Закрепление отсутствует
38	516916.04	2227528.10	Метод спутниковых геодезических измерений (определений)	0.1	Закрепление отсутствует
39	516912.37	2227542.93	Метод спутниковых геодезических измерений (определений)	0.1	Закрепление отсутствует
1	516908.49	2227541.97	Метод спутниковых геодезических измерений (определений)	0.1	Закрепление отсутствует
3. Сведения о характерных точках части (частей) границы объекта					
Обозначение характерных точек части границы	Координаты, м		Метод определения координат характерной точки	Средняя квадратическая погрешность положения характерной точки (Mt), м	Описание обозначения точки на местности (при наличии)
	X	Y			
1	2	3	4	5	6
-	-	-	-	-	-

Раздел 3

Сведения о местоположении измененных (уточненных) границ объекта							
1. Система координат МСК-59, зона 2							
2. Сведения о характерных точках границ объекта							
Обозначение характерных точек границ	Существующие координаты, м		Измененные (уточненные) координаты, м		Метод определения координат характерной точки	Средняя квадратическая погрешность положения характерной точки (Mt), м	Описание обозначения точки на местности (при наличии)
	X	Y	X	Y			

Текстовое описание местоположения границ объекта		
Прохождение границы		Описание прохождения границы
от точки	до точки	
1	2	3
-	-	-

ГРАФИЧЕСКОЕ ОПИСАНИЕ

местоположения границ населенных пунктов, территориальных зон,
особо охраняемых природных территорий,
зон с особыми условиями использования территории

Зона публичного сервитута для эксплуатации объекта электросетевого хозяйства «КЛ-0,4кВ ТП-0104(7)-ВРУ АЗС №162»

(наименование объекта, местоположение границ которого описано (далее - объект))

Раздел 1

Сведения об объекте		
№ п/п	Характеристики объекта	Описание характеристик
1	2	3
1	Местоположение объекта	Российская Федерация, Пермский край, Пермский городской округ, г. Пермь
2	Площадь объекта +/- величина погрешности определения площади (Р+/- Дельта Р)	322 кв.м ± 4 кв.м
3	Иные характеристики объекта	Публичный сервитут устанавливается в целях эксплуатации объекта электросетевого хозяйства «КЛ-0,4кВ ТП-0104(7)-ВРУ АЗС №162» (согласно ст. 3.6 Федерального закона от 25 октября 2001 г. № 137-ФЗ «О введении в действие Земельного кодекса Российской Федерации»); Срок установления публичного сервитута - сорок девять лет (согласно п.1 ст. 39.45 «Земельного кодекса Российской Федерации»).

Раздел 2

Сведения о местоположении границ объекта					
1. Система координат <u>МСК-59, зона 2</u>					
2. Сведения о характерных точках границ объекта					
Обозначение характерных точек границ	Координаты, м		Метод определения координат характерной точки	Средняя квадратическая погрешность положения характерной точки (M _t), м	Описание обозначения точки на местности (при наличии)
	X	Y			
1	2	3	4	5	6
1	515662.35	2230291.10	Метод спутниковых геодезических измерений (определений)	0.10	–
2	515667.10	2230291.93	Метод спутниковых геодезических измерений (определений)	0.10	–
3	515667.82	2230292.06	Метод спутниковых геодезических измерений (определений)	0.10	–
4	515668.30	2230292.21	Метод спутниковых геодезических измерений (определений)	0.10	–
5	515668.67	2230292.50	Метод спутниковых геодезических измерений (определений)	0.10	–
6	515669.20	2230293.15	Метод спутниковых геодезических измерений (определений)	0.10	–
7	515673.36	2230310.86	Метод спутниковых геодезических измерений (определений)	0.10	–
8	515675.81	2230321.56	Метод спутниковых геодезических измерений (определений)	0.10	–
9	515677.02	2230326.98	Метод спутниковых геодезических измерений (определений)	0.10	–
10	515676.84	2230329.32	Метод спутниковых геодезических измерений (определений)	0.10	–
11	515676.73	2230330.08	Метод спутниковых геодезических измерений (определений)	0.10	–
12	515675.69	2230340.62	Метод спутниковых геодезических измерений (определений)	0.10	–
13	515673.15	2230372.52	Метод спутниковых геодезических измерений (определений)	0.10	–

14	515672.91	2230374.34	Метод спутниковых геодезических измерений (определений)	0.10	–
15	515672.17	2230379.95	Метод спутниковых геодезических измерений (определений)	0.10	–
16	515671.69	2230383.65	Метод спутниковых геодезических измерений (определений)	0.10	–
17	515671.63	2230384.13	Метод спутниковых геодезических измерений (определений)	0.10	–
18	515671.89	2230384.77	Метод спутниковых геодезических измерений (определений)	0.10	–
19	515673.51	2230388.35	Метод спутниковых геодезических измерений (определений)	0.10	–
20	515673.84	2230388.65	Метод спутниковых геодезических измерений (определений)	0.10	–
21	515680.27	2230388.94	Метод спутниковых геодезических измерений (определений)	0.10	–
22	515684.65	2230389.19	Метод спутниковых геодезических измерений (определений)	0.10	–
23	515699.71	2230390.06	Метод спутниковых геодезических измерений (определений)	0.10	–
24	515706.02	2230390.26	Метод спутниковых геодезических измерений (определений)	0.10	–
25	515713.38	2230390.56	Метод спутниковых геодезических измерений (определений)	0.10	–
26	515717.54	2230390.71	Метод спутниковых геодезических измерений (определений)	0.10	–
27	515719.16	2230395.40	Метод спутниковых геодезических измерений (определений)	0.10	–
28	515722.16	2230404.04	Метод спутниковых геодезических измерений (определений)	0.10	–
29	515720.03	2230404.04	Метод спутниковых геодезических измерений (определений)	0.10	–
30	515717.27	2230396.05	Метод спутниковых геодезических измерений (определений)	0.10	–
31	515716.10	2230392.65	Метод спутниковых	0.10	–

			геодезических измерений (определений)		
32	515713.29	2230392.56	Метод спутниковых геодезических измерений (определений)	0.10	—
33	515705.95	2230392.26	Метод спутниковых геодезических измерений (определений)	0.10	—
34	515699.62	2230392.06	Метод спутниковых геодезических измерений (определений)	0.10	—
35	515684.54	2230391.19	Метод спутниковых геодезических измерений (определений)	0.10	—
36	515680.16	2230390.94	Метод спутниковых геодезических измерений (определений)	0.10	—
37	515673.13	2230390.63	Метод спутниковых геодезических измерений (определений)	0.10	—
38	515672.54	2230390.19	Метод спутниковых геодезических измерений (определений)	0.10	—
39	515671.85	2230389.52	Метод спутниковых геодезических измерений (определений)	0.10	—
40	515670.05	2230385.56	Метод спутниковых геодезических измерений (определений)	0.10	—
41	515669.58	2230384.42	Метод спутниковых геодезических измерений (определений)	0.10	—
42	515669.70	2230383.41	Метод спутниковых геодезических измерений (определений)	0.10	—
43	515670.19	2230379.69	Метод спутниковых геодезических измерений (определений)	0.10	—
44	515670.94	2230374.08	Метод спутниковых геодезических измерений (определений)	0.10	—
45	515671.16	2230372.31	Метод спутниковых геодезических измерений (определений)	0.10	—
46	515673.70	2230340.44	Метод спутниковых геодезических измерений (определений)	0.10	—
47	515674.75	2230329.84	Метод спутниковых геодезических измерений (определений)	0.10	—
48	515674.85	2230329.10	Метод спутниковых геодезических измерений (определений)	0.10	—

			измерений (определений)		
49	515675.00	2230327.13	Метод спутниковых геодезических измерений (определений)	0.10	–
50	515673.86	2230322.00	Метод спутниковых геодезических измерений (определений)	0.10	–
51	515671.41	2230311.31	Метод спутниковых геодезических измерений (определений)	0.10	–
52	515667.35	2230294.06	Метод спутниковых геодезических измерений (определений)	0.10	–
53	515667.32	2230294.00	Метод спутниковых геодезических измерений (определений)	0.10	–
54	515666.74	2230293.90	Метод спутниковых геодезических измерений (определений)	0.10	–
55	515662.15	2230293.09	Метод спутниковых геодезических измерений (определений)	0.10	–
1	515662.35	2230291.10	Метод спутниковых геодезических измерений (определений)	0.10	–

3. Сведения о характерных точках части (частей) границы объекта

Обозначение характерных точек части границы	Координаты, м		Метод определения координат характерной точки	Средняя квадратическая погрешность положения характерной точки (M_t), м	Описание обозначения точки на местности (при наличии)
	X	Y			
1	2	3	4	5	6
–	–	–	–	–	–

ОПИСАНИЕ МЕСТОПОЛОЖЕНИЯ ГРАНИЦ

Строительство КЛ 0,4 кВ от РУ 0,4 кВ ТП-5034; Реконструкция РУ 0,4 кВ ТП-5034 (установка ячеек и оборудования учета э/э) для электроснабжения многоэтажной жилой застройки по адресу: Пермский край, г. Пермь, ул. Советская (кад. номер зем. участка 59:01:4410039:590)

(наименование объекта, местоположение границ которого описано (далее - объект))

Раздел 1

Сведения об объекте					
№ п/п	Характеристики объекта		Описание характеристик		
1	2		3		
1	Местоположение объекта		Пермский край, г.Пермь, Ленинский район, ул.Советская, 20а		
2	Площадь объекта +/- величина погрешности определения площади (Р+/- Дельта Р)		70 кв.м ± 2 кв.м		
3	Иные характеристики объекта		Ограничения на использование объекта: Публичный сервитут. В целях подключения (технологического присоединения) к сетям инженерно-технического обеспечения. Строительство КЛ 0,4 кВ от РУ 0,4 кВ ТП-5034; Реконструкция РУ 0,4 кВ ТП-5034 (установка ячеек и оборудования учета э/э) для электроснабжения многоэтажной жилой застройки по адресу: Пермский край, г. Пермь, ул. Советская (кад. номер зем. участка 59:01:4410039:590) сроком на 48 лет 11 месяцев.		
Сведения о местоположении границ объекта					
1. Система координат <u>МСК-59, зона 2</u>					
2. Сведения о характерных точках границ объекта					
Обозначение характерных точек границ	Координаты, м		Метод определения координат характерной точки	Средняя квадратическая погрешность положения характерной точки (M _t), м	Описание обозначения точки на местности (при наличии)
	X	Y			
1	2	3	4	5	6
1	518666.99	2232167.17	Метод спутниковых геодезических измерений (определений)	0.10	Нет закрепления
2	518677.05	2232189.14	Метод спутниковых геодезических измерений (определений)	0.10	Нет закрепления
3	518674.82	2232190.29	Метод спутниковых геодезических измерений (определений)	0.10	Нет закрепления
4	518664.06	2232168.60	Метод спутниковых геодезических измерений (определений)	0.10	Нет закрепления
1	518666.99	2232167.17	Метод спутниковых геодезических измерений (определений)	0.10	Нет закрепления
3. Сведения о характерных точках части (частей) границы объекта					

Обозначение характерных точек части границы	Координаты, м		Метод определения координат характерной точки	Средняя квадратическая погрешность положения характерной точки (M_t), м	Описание обозначения точки на местности (при наличии)
	X	Y			
1	2	3	4	5	6
-	-	-	-	-	-

ГРАФИЧЕСКОЕ ОПИСАНИЕ

местоположения границ населенных пунктов, территориальных зон,
особо охраняемых природных территорий,
зон с особыми условиями использования территории

Зона публичного сервитута для эксплуатации объекта электросетевого хозяйства «КЛ-0,4КВ ТП-6072 1С - ВРУ Ж/Д КРАСНОФЛОТСКАЯ, 30Б; КЛ- 0,4КВ ТП-6072 2С - ВРУ Ж/Д КРАСНОФЛОТСКАЯ, 30Б»
(наименование объекта, местоположение границ которого описано (далее - объект)

Раздел 1

Сведения об объекте		
№ п/п	Характеристики объекта	Описание характеристик
1	2	3
1	Местоположение объекта	Российская Федерация, Пермский край, Пермский городской округ, г. Пермь
2	Площадь объекта +/- величина погрешности определения площади (Р+/- Дельта Р)	176 кв.м ± 3 кв.м
3	Иные характеристики объекта	Публичный сервитут устанавливается в целях эксплуатации объекта электросетевого хозяйства «КЛ-0,4КВ ТП-6072 1С - ВРУ Ж/Д КРАСНОФЛОТСКАЯ, 30Б; КЛ- 0,4КВ ТП-6072 2С - ВРУ Ж/Д КРАСНОФЛОТСКАЯ, 30Б» (согласно п.1 ст. 39.37 «Земельного кодекса Российской Федерации» от 25.10.2001 г. №136-ФЗ (далее – ЗК РФ); Срок установления публичного сервитута - сорок девять лет (согласно п.1 ст. 39.45 ЗК РФ).

Раздел 2

Сведения о местоположении границ объекта					
1. Система координат <u>МСК-59, зона 2</u>					
2. Сведения о характерных точках границ объекта					
Обозначение характерных точек границ	Координаты, м		Метод определения координат характерной точки	Средняя квадратическая погрешность положения характерной точки (M _t), м	Описание обозначения точки на местности (при наличии)
	X	Y			
1	2	3	4	5	6
1	516320.72	2231888.82	Метод спутниковых геодезических измерений (определений)	0.10	–
2	516318.87	2231889.82	Метод спутниковых геодезических измерений (определений)	0.10	–
3	516317.14	2231886.63	Метод спутниковых геодезических измерений (определений)	0.10	–
4	516315.71	2231887.33	Метод спутниковых геодезических измерений (определений)	0.10	–
5	516311.32	2231885.98	Метод спутниковых геодезических измерений (определений)	0.10	–
6	516295.62	2231894.56	Метод спутниковых геодезических измерений (определений)	0.10	–
7	516284.59	2231876.96	Метод спутниковых геодезических измерений (определений)	0.10	–
8	516276.09	2231874.32	Метод спутниковых геодезических измерений (определений)	0.10	–
9	516263.65	2231852.51	Метод спутниковых геодезических измерений (определений)	0.10	–
10	516266.67	2231850.70	Метод спутниковых геодезических измерений (определений)	0.10	–
11	516267.75	2231852.50	Метод спутниковых геодезических измерений (определений)	0.10	–
12	516266.48	2231853.26	Метод спутниковых геодезических измерений (определений)	0.10	–
13	516277.49	2231872.56	Метод спутниковых геодезических измерений (определений)	0.10	–

14	516285.96	2231875.19	Метод спутниковых геодезических измерений (определений)	0.10	–
15	516296.35	2231891.77	Метод спутниковых геодезических измерений (определений)	0.10	–
16	516311.09	2231883.71	Метод спутниковых геодезических измерений (определений)	0.10	–
17	516315.54	2231885.08	Метод спутниковых геодезических измерений (определений)	0.10	–
18	516318.03	2231883.87	Метод спутниковых геодезических измерений (определений)	0.10	–
1	516320.72	2231888.82	Метод спутниковых геодезических измерений (определений)	0.10	–

3. Сведения о характерных точках части (частей) границы объекта

Обозначение характерных точек части границы	Координаты, м		Метод определения координат характерной точки	Средняя квадратическая погрешность положения характерной точки (M_i), м	Описание обозначения точки на местности (при наличии)
	X	Y			
1	2	3	4	5	6
–	–	–	–	–	–

ГРАФИЧЕСКОЕ ОПИСАНИЕ

местоположения границ населенных пунктов, территориальных зон,
особо охраняемых природных территорий,
зон с особыми условиями использования территории

Зона публичного сервитута для эксплуатации объекта электросетевого хозяйства «КЛ-0,4кВ Ромашка ТП-1630»
(наименование объекта, местоположение границ которого описано (далее - объект))

Раздел 1

Сведения об объекте		
№ п/п	Характеристики объекта	Описание характеристик
1	2	3
1	Местоположение объекта	Российская Федерация, Пермский край, Пермский городской округ, г. Пермь
2	Площадь объекта +/- величина погрешности определения площади (Р+/- Дельта Р)	106 кв.м ± 2 кв.м
3	Иные характеристики объекта	Публичный сервитут устанавливается в целях эксплуатации объекта электросетевого хозяйства «КЛ-0,4кВ Ромашка ТП-1630» (согласно ст. 3.6 Федерального закона от 25 октября 2001 г. № 137-ФЗ «О введении в действие Земельного кодекса Российской Федерации»); Срок установления публичного сервитута - сорок девять лет (согласно п.1 ст. 39.45 «Земельного кодекса Российской Федерации»).

Раздел 2

Сведения о местоположении границ объекта					
1. Система координат <u>МСК-59, зона 2</u>					
2. Сведения о характерных точках границ объекта					
Обозначение характерных точек границ	Координаты, м		Метод определения координат характерной точки	Средняя квадратическая погрешность положения характерной точки (M _t), м	Описание обозначения точки на местности (при наличии)
	X	Y			
1	2	3	4	5	6
1	517948.83	2214254.62	Метод спутниковых геодезических измерений (определений)	0.10	–
2	517952.45	2214254.98	Метод спутниковых геодезических измерений (определений)	0.10	–
3	517967.78	2214258.00	Метод спутниковых геодезических измерений (определений)	0.10	–
4	517971.64	2214258.54	Метод спутниковых геодезических измерений (определений)	0.10	–
5	517975.76	2214260.97	Метод спутниковых геодезических измерений (определений)	0.10	–
6	517977.42	2214261.94	Метод спутниковых геодезических измерений (определений)	0.10	–
7	517979.71	2214263.13	Метод спутниковых геодезических измерений (определений)	0.10	–
8	517980.60	2214261.54	Метод спутниковых геодезических измерений (определений)	0.10	–
9	517982.34	2214262.54	Метод спутниковых геодезических измерений (определений)	0.10	–
10	517980.53	2214265.73	Метод спутниковых геодезических измерений (определений)	0.10	–
11	517978.91	2214264.96	Метод спутниковых геодезических измерений (определений)	0.10	–
12	517976.46	2214263.69	Метод спутниковых геодезических измерений (определений)	0.10	–
13	517974.75	2214262.70	Метод спутниковых геодезических измерений (определений)	0.10	–

14	517970.97	2214260.46	Метод спутниковых геодезических измерений (определений)	0.10	–
15	517967.45	2214259.96	Метод спутниковых геодезических измерений (определений)	0.10	–
16	517952.16	2214256.96	Метод спутниковых геодезических измерений (определений)	0.10	–
17	517949.95	2214256.74	Метод спутниковых геодезических измерений (определений)	0.10	–
18	517949.89	2214256.90	Метод спутниковых геодезических измерений (определений)	0.10	–
19	517948.46	2214264.21	Метод спутниковых геодезических измерений (определений)	0.10	–
20	517946.89	2214273.46	Метод спутниковых геодезических измерений (определений)	0.10	–
21	517944.92	2214273.13	Метод спутниковых геодезических измерений (определений)	0.10	–
22	517946.48	2214263.86	Метод спутниковых геодезических измерений (определений)	0.10	–
23	517947.96	2214256.38	Метод спутниковых геодезических измерений (определений)	0.10	–
24	517948.21	2214255.69	Метод спутниковых геодезических измерений (определений)	0.10	–
1	517948.83	2214254.62	Метод спутниковых геодезических измерений (определений)	0.10	–

3. Сведения о характерных точках части (частей) границы объекта

Обозначение характерных точек части границы	Координаты, м		Метод определения координат характерной точки	Средняя квадратическая погрешность положения характерной точки (M_i), м	Описание обозначения точки на местности (при наличии)
	X	Y			
1	2	3	4	5	6
–	–	–	–	–	–

ГРАФИЧЕСКОЕ ОПИСАНИЕ

местоположения границ населенных пунктов, территориальных зон,
особо охраняемых природных территорий,
зон с особыми условиями использования территории

Зона публичного сервитута для эксплуатации объекта электросетевого хозяйства «КЛ-0,4кВ ТП-6080 - ВРУ здания ул.Лодыгина, 34»

(наименование объекта, местоположение границ которого описано (далее - объект)

Раздел 1

Сведения об объекте		
№ п/п	Характеристики объекта	Описание характеристик
1	2	3
1	Местоположение объекта	Российская Федерация, Пермский край, Пермский городской округ, г. Пермь
2	Площадь объекта +/- величина погрешности определения площади (Р +/- Дельта Р)	58 кв.м ± 2 кв.м
3	Иные характеристики объекта	Публичный сервитут устанавливается в целях эксплуатации объекта электросетевого хозяйства «КЛ-0,4кВ ТП-6080 - ВРУ здания ул.Лодыгина, 34» (согласно ст. 3.6 Федерального закона от 25 октября 2001 г. № 137-ФЗ «О введении в действие Земельного кодекса Российской Федерации»); Срок установления публичного сервитута - сорок девять лет (согласно п.1 ст. 39.45 «Земельного кодекса Российской Федерации»).

Раздел 2

Сведения о местоположении границ объекта					
1. Система координат <u>МСК-59, зона 2</u>					
2. Сведения о характерных точках границ объекта					
Обозначение характерных точек границ	Координаты, м		Метод определения координат характерной точки	Средняя квадратическая погрешность положения характерной точки (M_t), м	Описание обозначения точки на местности (при наличии)
	X	Y			
1	2	3	4	5	6
1	512912.25	2230744.58	Метод спутниковых геодезических измерений (определений)	0.10	–
2	512912.75	2230746.52	Метод спутниковых геодезических измерений (определений)	0.10	–
3	512896.78	2230750.67	Метод спутниковых геодезических измерений (определений)	0.10	–
4	512888.72	2230754.16	Метод спутниковых геодезических измерений (определений)	0.10	–
5	512882.55	2230753.85	Метод спутниковых геодезических измерений (определений)	0.10	–
6	512882.60	2230752.82	Метод спутниковых геодезических измерений (определений)	0.10	–
7	512886.28	2230753.04	Метод спутниковых геодезических измерений (определений)	0.10	–
8	512896.13	2230748.77	Метод спутниковых геодезических измерений (определений)	0.10	–
1	512912.25	2230744.58	Метод спутниковых геодезических измерений (определений)	0.10	–
3. Сведения о характерных точках части (частей) границы объекта					
Обозначение характерных точек части границы	Координаты, м		Метод определения координат характерной точки	Средняя квадратическая погрешность положения характерной точки (M_t), м	Описание обозначения точки на местности (при наличии)
	X	Y			
1	2	3	4	5	6
–	–	–	–	–	–

ГРАФИЧЕСКОЕ ОПИСАНИЕ

местоположения границ населенных пунктов, территориальных зон,
особо охраняемых природных территорий,
зон с особыми условиями использования территории

Зона публичного сервитута для эксплуатации объекта электросетевого хозяйства «КЛ-6кВ РП-93 - БКТП-2345
Цифровой РП-93»

(наименование объекта, местоположение границ которого описано (далее - объект)

Раздел 1

Сведения об объекте		
№ п/п	Характеристики объекта	Описание характеристик
1	2	3
1	Местоположение объекта	Российская Федерация, Пермский край, Пермский городской округ, г. Пермь
2	Площадь объекта +/- величина погрешности определения площади (Р +/- Дельта Р)	1117 кв.м ± 7 кв.м
3	Иные характеристики объекта	Публичный сервитут устанавливается в целях эксплуатации объекта электросетевого хозяйства «КЛ-6кВ РП-93 - БКТП-2345 Цифровой РП-93» (согласно ст. 3.6 Федерального закона от 25 октября 2001 г. № 137-ФЗ «О введении в действие Земельного кодекса Российской Федерации»); Срок установления публичного сервитута - сорок девять лет (согласно п.1 ст. 39.45 «Земельного кодекса Российской Федерации»).

Раздел 2

Сведения о местоположении границ объекта					
1. Система координат <u>МСК-59, зона 2</u>					
2. Сведения о характерных точках границ объекта					
Обозначение характерных точек границ	Координаты, м		Метод определения координат характерной точки	Средняя квадратическая погрешность положения характерной точки (M _t), м	Описание обозначения точки на местности (при наличии)
	X	Y			
1	2	3	4	5	6
1	517211.27	2234737.38	Метод спутниковых геодезических измерений (определений)	0.10	–
2	517196.78	2234704.65	Метод спутниковых геодезических измерений (определений)	0.10	–
3	517195.33	2234705.37	Метод спутниковых геодезических измерений (определений)	0.10	–
4	517192.91	2234700.17	Метод спутниковых геодезических измерений (определений)	0.10	–
5	517197.99	2234697.52	Метод спутниковых геодезических измерений (определений)	0.10	–
6	517198.63	2234698.92	Метод спутниковых геодезических измерений (определений)	0.10	–
7	517222.11	2234686.63	Метод спутниковых геодезических измерений (определений)	0.10	–
8	517237.41	2234679.01	Метод спутниковых геодезических измерений (определений)	0.10	–
9	517236.72	2234677.56	Метод спутниковых геодезических измерений (определений)	0.10	–
10	517241.91	2234675.02	Метод спутниковых геодезических измерений (определений)	0.10	–
11	517242.47	2234676.26	Метод спутниковых геодезических измерений (определений)	0.10	–
12	517279.20	2234659.11	Метод спутниковых геодезических измерений (определений)	0.10	–
13	517281.38	2234658.06	Метод спутниковых геодезических измерений (определений)	0.10	–

14	517280.74	2234656.69	Метод спутниковых геодезических измерений (определений)	0.10	–
15	517285.86	2234654.00	Метод спутниковых геодезических измерений (определений)	0.10	–
16	517286.44	2234655.27	Метод спутниковых геодезических измерений (определений)	0.10	–
17	517324.09	2234637.56	Метод спутниковых геодезических измерений (определений)	0.10	–
18	517323.60	2234636.52	Метод спутниковых геодезических измерений (определений)	0.10	–
19	517324.65	2234636.00	Метод спутниковых геодезических измерений (определений)	0.10	–
20	517321.36	2234629.12	Метод спутниковых геодезических измерений (определений)	0.10	–
21	517320.53	2234629.58	Метод спутниковых геодезических измерений (определений)	0.10	–
22	517318.11	2234624.63	Метод спутниковых геодезических измерений (определений)	0.10	–
23	517322.91	2234622.06	Метод спутниковых геодезических измерений (определений)	0.10	–
24	517323.61	2234623.48	Метод спутниковых геодезических измерений (определений)	0.10	–
25	517347.01	2234612.31	Метод спутниковых геодезических измерений (определений)	0.10	–
26	517346.54	2234611.15	Метод спутниковых геодезических измерений (определений)	0.10	–
27	517347.46	2234610.75	Метод спутниковых геодезических измерений (определений)	0.10	–
28	517341.08	2234598.36	Метод спутниковых геодезических измерений (определений)	0.10	–
29	517328.22	2234571.75	Метод спутниковых геодезических измерений (определений)	0.10	–
30	517327.08	2234572.29	Метод спутниковых геодезических измерений (определений)	0.10	–
31	517324.84	2234567.27	Метод спутниковых	0.10	–

			геодезических измерений (определений)		
32	517326.22	2234566.62	Метод спутниковых геодезических измерений (определений)	0.10	–
33	517325.60	2234565.10	Метод спутниковых геодезических измерений (определений)	0.10	–
34	517328.56	2234563.85	Метод спутниковых геодезических измерений (определений)	0.10	–
35	517329.10	2234565.23	Метод спутниковых геодезических измерений (определений)	0.10	–
36	517330.00	2234564.81	Метод спутниковых геодезических измерений (определений)	0.10	–
37	517332.22	2234569.83	Метод спутниковых геодезических измерений (определений)	0.10	–
38	517331.10	2234570.37	Метод спутниковых геодезических измерений (определений)	0.10	–
39	517343.94	2234596.92	Метод спутниковых геодезических измерений (определений)	0.10	–
40	517350.40	2234609.46	Метод спутниковых геодезических измерений (определений)	0.10	–
41	517351.85	2234608.83	Метод спутниковых геодезических измерений (определений)	0.10	–
42	517353.90	2234614.02	Метод спутниковых геодезических измерений (определений)	0.10	–
43	517348.60	2234616.21	Метод спутниковых геодезических измерений (определений)	0.10	–
44	517348.14	2234615.10	Метод спутниковых геодезических измерений (определений)	0.10	–
45	517324.92	2234626.17	Метод спутниковых геодезических измерений (определений)	0.10	–
46	517325.32	2234627.00	Метод спутниковых геодезических измерений (определений)	0.10	–
47	517324.02	2234627.70	Метод спутниковых геодезических измерений (определений)	0.10	–
48	517327.35	2234634.67	Метод спутниковых геодезических измерений (определений)	0.10	–

			измерений (определений)		
49	517328.52	2234634.10	Метод спутниковых геодезических измерений (определений)	0.10	–
50	517330.81	2234638.88	Метод спутниковых геодезических измерений (определений)	0.10	–
51	517325.89	2234641.31	Метод спутниковых геодезических измерений (определений)	0.10	–
52	517325.38	2234640.27	Метод спутниковых геодезических измерений (определений)	0.10	–
53	517287.66	2234658.01	Метод спутниковых геодезических измерений (определений)	0.10	–
54	517288.28	2234659.40	Метод спутниковых геодезических измерений (определений)	0.10	–
55	517283.15	2234661.85	Метод спутниковых геодезических измерений (определений)	0.10	–
56	517282.56	2234660.60	Метод спутниковых геодезических измерений (определений)	0.10	–
57	517280.39	2234661.63	Метод спутниковых геодезических измерений (определений)	0.10	–
58	517243.61	2234678.81	Метод спутниковых геодезических измерений (определений)	0.10	–
59	517244.20	2234680.17	Метод спутниковых геодезических измерений (определений)	0.10	–
60	517239.23	2234682.77	Метод спутниковых геодезических измерений (определений)	0.10	–
61	517238.65	2234681.54	Метод спутниковых геодезических измерений (определений)	0.10	–
62	517223.38	2234689.12	Метод спутниковых геодезических измерений (определений)	0.10	–
63	517199.79	2234701.48	Метод спутниковых геодезических измерений (определений)	0.10	–
64	517200.41	2234702.86	Метод спутниковых геодезических измерений (определений)	0.10	–
65	517199.66	2234703.23	Метод спутниковых геодезических измерений	0.10	–

			(определений)		
66	517205.94	2234717.05	Метод спутниковых геодезических измерений (определений)	0.10	–
67	517213.92	2234735.46	Метод спутниковых геодезических измерений (определений)	0.10	–
68	517214.87	2234734.77	Метод спутниковых геодезических измерений (определений)	0.10	–
69	517216.02	2234736.38	Метод спутниковых геодезических измерений (определений)	0.10	–
70	517216.76	2234735.56	Метод спутниковых геодезических измерений (определений)	0.10	–
71	517218.01	2234734.28	Метод спутниковых геодезических измерений (определений)	0.10	–
72	517221.18	2234732.31	Метод спутниковых геодезических измерений (определений)	0.10	–
73	517222.93	2234731.33	Метод спутниковых геодезических измерений (определений)	0.10	–
74	517225.98	2234730.00	Метод спутниковых геодезических измерений (определений)	0.10	–
75	517229.64	2234728.48	Метод спутниковых геодезических измерений (определений)	0.10	–
76	517232.86	2234727.17	Метод спутниковых геодезических измерений (определений)	0.10	–
77	517241.38	2234723.00	Метод спутниковых геодезических измерений (определений)	0.10	–
78	517249.31	2234719.07	Метод спутниковых геодезических измерений (определений)	0.10	–
79	517251.61	2234720.31	Метод спутниковых геодезических измерений (определений)	0.10	–
80	517254.40	2234726.40	Метод спутниковых геодезических измерений (определений)	0.10	–
81	517256.39	2234730.54	Метод спутниковых геодезических измерений (определений)	0.10	–
82	517258.35	2234734.71	Метод спутниковых геодезических измерений (определений)	0.10	–

83	517259.53	2234737.40	Метод спутниковых геодезических измерений (определений)	0.10	–
84	517260.09	2234739.90	Метод спутниковых геодезических измерений (определений)	0.10	–
85	517258.03	2234740.87	Метод спутниковых геодезических измерений (определений)	0.10	–
86	517257.42	2234738.08	Метод спутниковых геодезических измерений (определений)	0.10	–
87	517256.35	2234735.61	Метод спутниковых геодезических измерений (определений)	0.10	–
88	517254.40	2234731.48	Метод спутниковых геодезических измерений (определений)	0.10	–
89	517252.42	2234727.32	Метод спутниковых геодезических измерений (определений)	0.10	–
90	517249.91	2234721.90	Метод спутниковых геодезических измерений (определений)	0.10	–
91	517249.26	2234721.55	Метод спутниковых геодезических измерений (определений)	0.10	–
92	517242.35	2234724.98	Метод спутниковых геодезических измерений (определений)	0.10	–
93	517233.75	2234729.19	Метод спутниковых геодезических измерений (определений)	0.10	–
94	517230.48	2234730.52	Метод спутниковых геодезических измерений (определений)	0.10	–
95	517226.83	2234732.04	Метод спутниковых геодезических измерений (определений)	0.10	–
96	517223.91	2234733.31	Метод спутниковых геодезических измерений (определений)	0.10	–
97	517222.30	2234734.21	Метод спутниковых геодезических измерений (определений)	0.10	–
98	517219.39	2234736.01	Метод спутниковых геодезических измерений (определений)	0.10	–
99	517218.37	2234737.08	Метод спутниковых геодезических измерений (определений)	0.10	–
100	517217.33	2234738.21	Метод спутниковых	0.10	–

			геодезических измерений (определений)		
101	517218.37	2234739.65	Метод спутниковых геодезических измерений (определений)	0.10	–
102	517213.47	2234743.18	Метод спутниковых геодезических измерений (определений)	0.10	–
103	517210.00	2234738.29	Метод спутниковых геодезических измерений (определений)	0.10	–
1	517211.27	2234737.38	Метод спутниковых геодезических измерений (определений)	0.10	–
3. Сведения о характерных точках части (частей) границы объекта					
Обозначение характерных точек части границы	Координаты, м		Метод определения координат характерной точки	Средняя квадратическая погрешность положения характерной точки (M_i), м	Описание обозначения точки на местности (при наличии)
	X	Y			
1	2	3	4	5	6
–	–	–	–	–	–

ГРАФИЧЕСКОЕ ОПИСАНИЕ

местоположения границ населенных пунктов, территориальных зон,
особо охраняемых природных территорий,
зон с особыми условиями использования территории

Зона публичного сервитута для эксплуатации объекта электросетевого хозяйства «КЛ-0,4КВ ТП-6186 2С - ШРС Ж/Д СОЛОВЬЕВА,6»

(наименование объекта, местоположение границ которого описано (далее - объект)

Раздел 1

Сведения об объекте		
№ п/п	Характеристики объекта	Описание характеристик
1	2	3
1	Местоположение объекта	Российская Федерация, Пермский край, Пермский городской округ, г. Пермь
2	Площадь объекта +/- величина погрешности определения площади (Р +/- Дельта Р)	516 кв.м ± 6 кв.м
3	Иные характеристики объекта	Публичный сервитут устанавливается в целях эксплуатации объекта электросетевого хозяйства «КЛ-0,4КВ ТП-6186 2С - ШРС Ж/Д СОЛОВЬЕВА,6» (согласно п.1 ст. 39.37 «Земельного кодекса Российской Федерации» от 25.10.2001 г. №136-ФЗ (далее – ЗК РФ); Срок установления публичного сервитута - сорок девять лет (согласно п.1 ст. 39.45 ЗК РФ).

Раздел 2

Сведения о местоположении границ объекта					
1. Система координат <u>МСК-59, зона 2</u>					
2. Сведения о характерных точках границ объекта					
Обозначение характерных точек границ	Координаты, м		Метод определения координат характерной точки	Средняя квадратическая погрешность положения характерной точки (M _t), м	Описание обозначения точки на местности (при наличии)
	X	Y			
1	2	3	4	5	6
1	515606.91	2232641.32	Метод спутниковых геодезических измерений (определений)	0.10	–
2	515607.05	2232643.32	Метод спутниковых геодезических измерений (определений)	0.10	–
3	515599.04	2232643.88	Метод спутниковых геодезических измерений (определений)	0.10	–
4	515594.20	2232644.07	Метод спутниковых геодезических измерений (определений)	0.10	–
5	515595.11	2232655.31	Метод спутниковых геодезических измерений (определений)	0.10	–
6	515595.16	2232662.90	Метод спутниковых геодезических измерений (определений)	0.10	–
7	515577.04	2232663.15	Метод спутниковых геодезических измерений (определений)	0.10	–
8	515561.98	2232663.49	Метод спутниковых геодезических измерений (определений)	0.10	–
9	515561.26	2232648.33	Метод спутниковых геодезических измерений (определений)	0.10	–
10	515557.26	2232638.81	Метод спутниковых геодезических измерений (определений)	0.10	–
11	515552.98	2232635.80	Метод спутниковых геодезических измерений (определений)	0.10	–
12	515547.96	2232632.99	Метод спутниковых геодезических измерений (определений)	0.10	–
13	515494.49	2232634.50	Метод спутниковых геодезических измерений (определений)	0.10	–

14	515488.43	2232633.31	Метод спутниковых геодезических измерений (определений)	0.10	–
15	515467.09	2232633.44	Метод спутниковых геодезических измерений (определений)	0.10	–
16	515465.32	2232626.92	Метод спутниковых геодезических измерений (определений)	0.10	–
17	515465.08	2232613.66	Метод спутниковых геодезических измерений (определений)	0.10	–
18	515438.11	2232614.40	Метод спутниковых геодезических измерений (определений)	0.10	–
19	515435.76	2232613.10	Метод спутниковых геодезических измерений (определений)	0.10	–
20	515428.11	2232613.40	Метод спутниковых геодезических измерений (определений)	0.10	–
21	515428.22	2232624.51	Метод спутниковых геодезических измерений (определений)	0.10	–
22	515429.44	2232624.50	Метод спутниковых геодезических измерений (определений)	0.10	–
23	515431.44	2232624.45	Метод спутниковых геодезических измерений (определений)	0.10	–
24	515431.54	2232626.48	Метод спутниковых геодезических измерений (определений)	0.10	–
25	515426.24	2232626.53	Метод спутниковых геодезических измерений (определений)	0.10	–
26	515426.09	2232611.48	Метод спутниковых геодезических измерений (определений)	0.10	–
27	515436.23	2232611.08	Метод спутниковых геодезических измерений (определений)	0.10	–
28	515438.60	2232612.40	Метод спутниковых геодезических измерений (определений)	0.10	–
29	515467.04	2232611.60	Метод спутниковых геодезических измерений (определений)	0.10	–
30	515467.32	2232626.64	Метод спутниковых геодезических измерений (определений)	0.10	–
31	515468.61	2232631.42	Метод спутниковых	0.10	–

			геодезических измерений (определений)		
32	515488.63	2232631.31	Метод спутниковых геодезических измерений (определений)	0.10	–
33	515494.66	2232632.48	Метод спутниковых геодезических измерений (определений)	0.10	–
34	515548.45	2232630.98	Метод спутниковых геодезических измерений (определений)	0.10	–
35	515554.05	2232634.10	Метод спутниковых геодезических измерений (определений)	0.10	–
36	515558.88	2232637.52	Метод спутниковых геодезических измерений (определений)	0.10	–
37	515563.23	2232647.88	Метод спутниковых геодезических измерений (определений)	0.10	–
38	515563.88	2232661.45	Метод спутниковых геодезических измерений (определений)	0.10	–
39	515577.01	2232661.15	Метод спутниковых геодезических измерений (определений)	0.10	–
40	515593.15	2232660.93	Метод спутниковых геодезических измерений (определений)	0.10	–
41	515593.11	2232655.40	Метод спутниковых геодезических измерений (определений)	0.10	–
42	515592.03	2232642.15	Метод спутниковых геодезических измерений (определений)	0.10	–
43	515598.93	2232641.88	Метод спутниковых геодезических измерений (определений)	0.10	–
1	515606.91	2232641.32	Метод спутниковых геодезических измерений (определений)	0.10	–

3. Сведения о характерных точках части (частей) границы объекта

Обозначение характерных точек части границы	Координаты, м		Метод определения координат характерной точки	Средняя квадратическая погрешность положения характерной точки (M_t), м	Описание обозначения точки на местности (при наличии)
	X	Y			
1	2	3	4	5	6
–	–	–	–	–	–

ГРАФИЧЕСКОЕ ОПИСАНИЕ

местоположения границ населенных пунктов, территориальных зон,
особо охраняемых природных территорий,
зон с особыми условиями использования территории

Зона публичного сервитута для эксплуатации объекта электросетевого хозяйства «КЛ-0,4кВ ТП-1570»
(наименование объекта, местоположение границ которого описано (далее - объект)

Раздел 1

Сведения об объекте		
№ п/п	Характеристики объекта	Описание характеристик
1	2	3
1	Местоположение объекта	Российская Федерация, Пермский край, Пермский городской округ, г. Пермь
2	Площадь объекта +/- величина погрешности определения площади (Р+/- Дельта Р)	187 кв.м ± 3 кв.м
3	Иные характеристики объекта	Публичный сервитут устанавливается в целях эксплуатации объекта электросетевого хозяйства «КЛ-0,4кВ ТП-1570» (согласно ст. 3.6 Федерального закона от 25 октября 2001 г. № 137-ФЗ «О введении в действие Земельного кодекса Российской Федерации»); Срок установления публичного сервитута - сорок девять лет (согласно п.1 ст. 39.45 «Земельного кодекса Российской Федерации»).

Раздел 2

Сведения о местоположении границ объекта					
1. Система координат <u>МСК-59, зона 2</u>					
2. Сведения о характерных точках границ объекта					
Обозначение характерных точек границ	Координаты, м		Метод определения координат характерной точки	Средняя квадратическая погрешность положения характерной точки (M _t), м	Описание обозначения точки на местности (при наличии)
	X	Y			
1	2	3	4	5	6
1	517083.72	2214535.81	Метод спутниковых геодезических измерений (определений)	0.10	–
2	517085.38	2214536.81	Метод спутниковых геодезических измерений (определений)	0.10	–
3	517088.75	2214538.87	Метод спутниковых геодезических измерений (определений)	0.10	–
4	517103.73	2214551.94	Метод спутниковых геодезических измерений (определений)	0.10	–
5	517119.04	2214565.96	Метод спутниковых геодезических измерений (определений)	0.10	–
6	517121.53	2214568.24	Метод спутниковых геодезических измерений (определений)	0.10	–
7	517122.38	2214570.44	Метод спутниковых геодезических измерений (определений)	0.10	–
8	517121.39	2214572.77	Метод спутниковых геодезических измерений (определений)	0.10	–
9	517117.35	2214578.09	Метод спутниковых геодезических измерений (определений)	0.10	–
10	517115.26	2214580.78	Метод спутниковых геодезических измерений (определений)	0.10	–
11	517105.57	2214590.07	Метод спутниковых геодезических измерений (определений)	0.10	–
12	517104.88	2214590.80	Метод спутниковых геодезических измерений (определений)	0.10	–
13	517104.79	2214590.94	Метод спутниковых геодезических измерений (определений)	0.10	–

14	517104.91	2214591.13	Метод спутниковых геодезических измерений (определений)	0.10	–
15	517105.00	2214591.30	Метод спутниковых геодезических измерений (определений)	0.10	–
16	517108.39	2214594.00	Метод спутниковых геодезических измерений (определений)	0.10	–
17	517111.77	2214596.69	Метод спутниковых геодезических измерений (определений)	0.10	–
18	517112.13	2214596.96	Метод спутниковых геодезических измерений (определений)	0.10	–
19	517112.39	2214596.60	Метод спутниковых геодезических измерений (определений)	0.10	–
20	517113.77	2214594.57	Метод спутниковых геодезических измерений (определений)	0.10	–
21	517114.22	2214594.94	Метод спутниковых геодезических измерений (определений)	0.10	–
22	517115.30	2214595.87	Метод спутниковых геодезических измерений (определений)	0.10	–
23	517114.03	2214597.75	Метод спутниковых геодезических измерений (определений)	0.10	–
24	517113.17	2214598.92	Метод спутниковых геодезических измерений (определений)	0.10	–
25	517111.69	2214599.10	Метод спутниковых геодезических измерений (определений)	0.10	–
26	517110.56	2214598.29	Метод спутниковых геодезических измерений (определений)	0.10	–
27	517107.14	2214595.56	Метод спутниковых геодезических измерений (определений)	0.10	–
28	517103.47	2214592.63	Метод спутниковых геодезических измерений (определений)	0.10	–
29	517103.17	2214592.14	Метод спутниковых геодезических измерений (определений)	0.10	–
30	517102.47	2214590.90	Метод спутниковых геодезических измерений (определений)	0.10	–
31	517103.28	2214589.58	Метод спутниковых	0.10	–

			геодезических измерений (определений)		
32	517104.15	2214588.66	Метод спутниковых геодезических измерений (определений)	0.10	–
33	517113.77	2214579.44	Метод спутниковых геодезических измерений (определений)	0.10	–
34	517115.76	2214576.87	Метод спутниковых геодезических измерений (определений)	0.10	–
35	517119.65	2214571.76	Метод спутниковых геодезических измерений (определений)	0.10	–
36	517120.22	2214570.40	Метод спутниковых геодезических измерений (определений)	0.10	–
37	517119.84	2214569.39	Метод спутниковых геодезических измерений (определений)	0.10	–
38	517117.70	2214567.42	Метод спутниковых геодезических измерений (определений)	0.10	–
39	517102.40	2214553.42	Метод спутниковых геодезических измерений (определений)	0.10	–
40	517087.56	2214540.49	Метод спутниковых геодезических измерений (определений)	0.10	–
41	517084.34	2214538.52	Метод спутниковых геодезических измерений (определений)	0.10	–
42	517082.34	2214537.33	Метод спутниковых геодезических измерений (определений)	0.10	–
1	517083.72	2214535.81	Метод спутниковых геодезических измерений (определений)	0.10	–

3. Сведения о характерных точках части (частей) границы объекта

Обозначение характерных точек части границы	Координаты, м		Метод определения координат характерной точки	Средняя квадратическая погрешность положения характерной точки (M_i), м	Описание обозначения точки на местности (при наличии)
	X	Y			
1	2	3	4	5	6
–	–	–	–	–	–

ГРАФИЧЕСКОЕ ОПИСАНИЕ

местоположения границ населенных пунктов, территориальных зон,
особо охраняемых природных территорий,
зон с особыми условиями использования территории

Зона публичного сервитута для эксплуатации объекта электросетевого хозяйства «КЛ-0,4кВ РП-8 - ЯБПВУ подвала ж/д ул.Мира, 51»

(наименование объекта, местоположение границ которого описано (далее - объект)

Раздел 1

Сведения об объекте		
№ п/п	Характеристики объекта	Описание характеристик
1	2	3
1	Местоположение объекта	Российская Федерация, Пермский край, Пермский городской округ, г. Пермь
2	Площадь объекта +/- величина погрешности определения площади (Р +/- Дельта Р)	332 кв.м ± 4 кв.м
3	Иные характеристики объекта	Публичный сервитут устанавливается в целях эксплуатации объекта электросетевого хозяйства «КЛ-0,4кВ РП-8 - ЯБПВУ подвала ж/д ул.Мира, 51» (согласно ст. 3.6 Федерального закона от 25 октября 2001 г. № 137-ФЗ «О введении в действие Земельного кодекса Российской Федерации»); Срок установления публичного сервитута - сорок девять лет (согласно п.1 ст. 39.45 «Земельного кодекса Российской Федерации»).

Раздел 2

Сведения о местоположении границ объекта					
1. Система координат <u>МСК-59, зона 2</u>					
2. Сведения о характерных точках границ объекта					
Обозначение характерных точек границ	Координаты, м		Метод определения координат характерной точки	Средняя квадратическая погрешность положения характерной точки (M_t), м	Описание обозначения точки на местности (при наличии)
	X	Y			
1	2	3	4	5	6
1	513984.41	2228151.46	Метод спутниковых геодезических измерений (определений)	0.10	–
2	513975.91	2228158.31	Метод спутниковых геодезических измерений (определений)	0.10	–
3	513975.83	2228158.41	Метод спутниковых геодезических измерений (определений)	0.10	–
4	513975.85	2228158.54	Метод спутниковых геодезических измерений (определений)	0.10	–
5	513975.91	2228158.65	Метод спутниковых геодезических измерений (определений)	0.10	–
6	513976.63	2228160.19	Метод спутниковых геодезических измерений (определений)	0.10	–
7	513978.69	2228164.21	Метод спутниковых геодезических измерений (определений)	0.10	–
8	513981.23	2228169.31	Метод спутниковых геодезических измерений (определений)	0.10	–
9	513982.77	2228172.45	Метод спутниковых геодезических измерений (определений)	0.10	–
10	513984.08	2228175.00	Метод спутниковых геодезических измерений (определений)	0.10	–
11	513985.48	2228178.27	Метод спутниковых геодезических измерений (определений)	0.10	–
12	513987.22	2228182.21	Метод спутниковых геодезических измерений (определений)	0.10	–
13	513990.78	2228190.50	Метод спутниковых геодезических измерений (определений)	0.10	–

14	514001.26	2228210.48	Метод спутниковых геодезических измерений (определений)	0.10	–
15	514002.84	2228213.42	Метод спутниковых геодезических измерений (определений)	0.10	–
16	514005.29	2228218.11	Метод спутниковых геодезических измерений (определений)	0.10	–
17	514021.35	2228250.42	Метод спутниковых геодезических измерений (определений)	0.10	–
18	514026.09	2228258.15	Метод спутниковых геодезических измерений (определений)	0.10	–
19	514026.59	2228260.32	Метод спутниковых геодезических измерений (определений)	0.10	–
20	514026.76	2228261.29	Метод спутниковых геодезических измерений (определений)	0.10	–
21	514027.25	2228263.57	Метод спутниковых геодезических измерений (определений)	0.10	–
22	514028.59	2228269.79	Метод спутниковых геодезических измерений (определений)	0.10	–
23	514029.35	2228273.50	Метод спутниковых геодезических измерений (определений)	0.10	–
24	514030.07	2228278.65	Метод спутниковых геодезических измерений (определений)	0.10	–
25	514030.36	2228280.81	Метод спутниковых геодезических измерений (определений)	0.10	–
26	514030.72	2228283.33	Метод спутниковых геодезических измерений (определений)	0.10	–
27	514030.78	2228284.22	Метод спутниковых геодезических измерений (определений)	0.10	–
28	514030.29	2228286.31	Метод спутниковых геодезических измерений (определений)	0.10	–
29	514029.58	2228289.61	Метод спутниковых геодезических измерений (определений)	0.10	–
30	514029.17	2228290.20	Метод спутниковых геодезических измерений (определений)	0.10	–
31	514028.45	2228291.15	Метод спутниковых	0.10	–

			геодезических измерений (определений)		
32	514026.51	2228293.71	Метод спутниковых геодезических измерений (определений)	0.10	–
33	514023.93	2228294.91	Метод спутниковых геодезических измерений (определений)	0.10	–
34	514021.21	2228296.30	Метод спутниковых геодезических измерений (определений)	0.10	–
35	514020.30	2228294.52	Метод спутниковых геодезических измерений (определений)	0.10	–
36	514023.05	2228293.11	Метод спутниковых геодезических измерений (определений)	0.10	–
37	514025.22	2228292.11	Метод спутниковых геодезических измерений (определений)	0.10	–
38	514026.86	2228289.94	Метод спутниковых геодезических измерений (определений)	0.10	–
39	514027.55	2228289.03	Метод спутниковых геодезических измерений (определений)	0.10	–
40	514027.71	2228288.80	Метод спутниковых геодезических измерений (определений)	0.10	–
41	514028.34	2228285.87	Метод спутниковых геодезических измерений (определений)	0.10	–
42	514028.77	2228284.05	Метод спутниковых геодезических измерений (определений)	0.10	–
43	514028.73	2228283.54	Метод спутниковых геодезических измерений (определений)	0.10	–
44	514028.39	2228281.09	Метод спутниковых геодезических измерений (определений)	0.10	–
45	514028.09	2228278.92	Метод спутниковых геодезических измерений (определений)	0.10	–
46	514027.38	2228273.84	Метод спутниковых геодезических измерений (определений)	0.10	–
47	514026.63	2228270.19	Метод спутниковых геодезических измерений (определений)	0.10	–
48	514025.30	2228263.99	Метод спутниковых геодезических измерений (определений)	0.10	–

			измерений (определений)		
49	514024.78	2228261.67	Метод спутниковых геодезических измерений (определений)	0.10	–
50	514024.64	2228260.70	Метод спутниковых геодезических измерений (определений)	0.10	–
51	514024.22	2228258.92	Метод спутниковых геодезических измерений (определений)	0.10	–
52	514019.60	2228251.38	Метод спутниковых геодезических измерений (определений)	0.10	–
53	514003.51	2228219.02	Метод спутниковых геодезических измерений (определений)	0.10	–
54	514001.07	2228214.37	Метод спутниковых геодезических измерений (определений)	0.10	–
55	513999.49	2228211.42	Метод спутниковых геодезических измерений (определений)	0.10	–
56	513988.97	2228191.37	Метод спутниковых геодезических измерений (определений)	0.10	–
57	513985.39	2228183.01	Метод спутниковых геодезических измерений (определений)	0.10	–
58	513983.65	2228179.06	Метод спутниковых геодезических измерений (определений)	0.10	–
59	513982.27	2228175.86	Метод спутниковых геодезических измерений (определений)	0.10	–
60	513980.97	2228173.34	Метод спутниковых геодезических измерений (определений)	0.10	–
61	513979.45	2228170.21	Метод спутниковых геодезических измерений (определений)	0.10	–
62	513976.90	2228165.12	Метод спутниковых геодезических измерений (определений)	0.10	–
63	513974.84	2228161.06	Метод спутниковых геодезических измерений (определений)	0.10	–
64	513974.09	2228159.52	Метод спутниковых геодезических измерений (определений)	0.10	–
65	513973.91	2228159.13	Метод спутниковых геодезических измерений	0.10	–

			(определений)		
66	513973.81	2228158.42	Метод спутниковых геодезических измерений (определений)	0.10	–
67	513973.84	2228157.83	Метод спутниковых геодезических измерений (определений)	0.10	–
68	513974.13	2228157.36	Метод спутниковых геодезических измерений (определений)	0.10	–
69	513974.45	2228156.92	Метод спутниковых геодезических измерений (определений)	0.10	–
70	513983.44	2228149.67	Метод спутниковых геодезических измерений (определений)	0.10	–
1	513984.41	2228151.46	Метод спутниковых геодезических измерений (определений)	0.10	–
3. Сведения о характерных точках части (частей) границы объекта					
Обозначение характерных точек части границы	Координаты, м		Метод определения координат характерной точки	Средняя квадратическая погрешность положения характерной точки (M_i), м	Описание обозначения точки на местности (при наличии)
	X	Y			
1	2	3	4	5	6
–	–	–	–	–	–

ГРАФИЧЕСКОЕ ОПИСАНИЕ

местоположения границ населенных пунктов, территориальных зон,
особо охраняемых природных территорий,
зон с особыми условиями использования территории

Зона публичного сервитута для эксплуатации объекта электросетевого хозяйства «Электросетевой комплекс Подстанция 110/6кВ «Балатовская» (КЛ 0,4кВ от ТП-7052)»
(наименование объекта, местоположение границ которого описано (далее - объект))

Раздел 1

Сведения об объекте		
№ п/п	Характеристики объекта	Описание характеристик
1	2	3
1	Местоположение объекта	Российская Федерация, Пермский край, Пермский городской округ, г. Пермь
2	Площадь объекта +/- величина погрешности определения площади (Р +/- Дельта Р)	769 кв.м ± 6 кв.м
3	Иные характеристики объекта	Публичный сервитут устанавливается в целях эксплуатации объекта электросетевого хозяйства «Электросетевой комплекс Подстанция 110/6кВ «Балатовская» (КЛ 0,4кВ от ТП-7052)» (согласно ст. 3.6 Федерального закона от 25 октября 2001 г. № 137-ФЗ «О введении в действие Земельного кодекса Российской Федерации»); Срок установления публичного сервитута - сорок девять лет (согласно п.1 ст. 39.45 «Земельного кодекса Российской Федерации»).

Раздел 2

Сведения о местоположении границ объекта					
1. Система координат <u>МСК-59, зона 2</u>					
2. Сведения о характерных точках границ объекта					
Обозначение характерных точек границ	Координаты, м		Метод определения координат характерной точки	Средняя квадратическая погрешность положения характерной точки (M _t), м	Описание обозначения точки на местности (при наличии)
	X	Y			
1	2	3	4	5	6
1	514634.96	2228498.58	Метод спутниковых геодезических измерений (определений)	0.10	–
2	514632.26	2228499.94	Метод спутниковых геодезических измерений (определений)	0.10	–
3	514631.13	2228497.64	Метод спутниковых геодезических измерений (определений)	0.10	–
4	514609.31	2228509.20	Метод спутниковых геодезических измерений (определений)	0.10	–
5	514608.72	2228508.10	Метод спутниковых геодезических измерений (определений)	0.10	–
6	514607.88	2228508.54	Метод спутниковых геодезических измерений (определений)	0.10	–
7	514595.40	2228483.92	Метод спутниковых геодезических измерений (определений)	0.10	–
8	514594.99	2228483.66	Метод спутниковых геодезических измерений (определений)	0.10	–
9	514542.22	2228512.34	Метод спутниковых геодезических измерений (определений)	0.10	–
10	514525.70	2228481.28	Метод спутниковых геодезических измерений (определений)	0.10	–
11	514527.48	2228480.34	Метод спутниковых геодезических измерений (определений)	0.10	–
12	514543.04	2228509.62	Метод спутниковых геодезических измерений (определений)	0.10	–
13	514594.55	2228481.63	Метод спутниковых геодезических измерений (определений)	0.10	–

14	514576.78	2228451.03	Метод спутниковых геодезических измерений (определений)	0.10	–
15	514569.24	2228449.58	Метод спутниковых геодезических измерений (определений)	0.10	–
16	514558.22	2228428.13	Метод спутниковых геодезических измерений (определений)	0.10	–
17	514557.60	2228427.78	Метод спутниковых геодезических измерений (определений)	0.10	–
18	514556.52	2228428.18	Метод спутниковых геодезических измерений (определений)	0.10	–
19	514542.52	2228436.04	Метод спутниковых геодезических измерений (определений)	0.10	–
20	514536.12	2228425.18	Метод спутниковых геодезических измерений (определений)	0.10	–
21	514526.80	2228408.62	Метод спутниковых геодезических измерений (определений)	0.10	–
22	514485.66	2228429.76	Метод спутниковых геодезических измерений (определений)	0.10	–
23	514469.66	2228441.56	Метод спутниковых геодезических измерений (определений)	0.10	–
24	514465.06	2228444.45	Метод спутниковых геодезических измерений (определений)	0.10	–
25	514454.81	2228450.48	Метод спутниковых геодезических измерений (определений)	0.10	–
26	514453.60	2228448.88	Метод спутниковых геодезических измерений (определений)	0.10	–
27	514464.02	2228442.74	Метод спутниковых геодезических измерений (определений)	0.10	–
28	514468.54	2228439.90	Метод спутниковых геодезических измерений (определений)	0.10	–
29	514484.60	2228428.06	Метод спутниковых геодезических измерений (определений)	0.10	–
30	514529.56	2228404.84	Метод спутниковых геодезических измерений (определений)	0.10	–
31	514530.40	2228406.51	Метод спутниковых	0.10	–

			геодезических измерений (определений)		
32	514528.90	2228407.24	Метод спутниковых геодезических измерений (определений)	0.10	–
33	514528.74	2228407.96	Метод спутниковых геодезических измерений (определений)	0.10	–
34	514537.86	2228424.18	Метод спутниковых геодезических измерений (определений)	0.10	–
35	514543.26	2228433.34	Метод спутниковых геодезических измерений (определений)	0.10	–
36	514555.68	2228426.37	Метод спутниковых геодезических измерений (определений)	0.10	–
37	514557.76	2228425.60	Метод спутниковых геодезических измерений (определений)	0.10	–
38	514559.72	2228426.67	Метод спутниковых геодезических измерений (определений)	0.10	–
39	514570.57	2228447.80	Метод спутниковых геодезических измерений (определений)	0.10	–
40	514578.04	2228449.24	Метод спутниковых геодезических измерений (определений)	0.10	–
41	514596.74	2228481.42	Метод спутниковых геодезических измерений (определений)	0.10	–
42	514609.54	2228505.40	Метод спутниковых геодезических измерений (определений)	0.10	–
43	514632.00	2228493.52	Метод спутниковых геодезических измерений (определений)	0.10	–
1	514634.96	2228498.58	Метод спутниковых геодезических измерений (определений)	0.10	–

3. Сведения о характерных точках части (частей) границы объекта

Обозначение характерных точек части границы	Координаты, м		Метод определения координат характерной точки	Средняя квадратическая погрешность положения характерной точки (M_t), м	Описание обозначения точки на местности (при наличии)
	X	Y			
1	2	3	4	5	6
–	–	–	–	–	–

ГРАФИЧЕСКОЕ ОПИСАНИЕ

местоположения границ населенных пунктов, территориальных зон,
особо охраняемых природных территорий,
зон с особыми условиями использования территории

Зона публичного сервитута для эксплуатации объекта электросетевого хозяйства «КЛ-6кВ БКТП-1728 - ТП-1524, КЛ-6кВ БКТП-1757 - БКТП-1728»

(наименование объекта, местоположение границ которого описано (далее - объект)

Раздел 1

Сведения об объекте		
№ п/п	Характеристики объекта	Описание характеристик
1	2	3
1	Местоположение объекта	Российская Федерация, Пермский край, Пермский городской округ, г. Пермь
2	Площадь объекта +/- величина погрешности определения площади (Р+/- Дельта Р)	350 кв.м ± 4 кв.м
3	Иные характеристики объекта	Публичный сервитут устанавливается в целях эксплуатации объекта электросетевого хозяйства «КЛ-6кВ БКТП-1728 - ТП-1524, КЛ-6кВ БКТП-1757 - БКТП-1728» (согласно ст. 3.6 Федерального закона от 25 октября 2001 г. № 137-ФЗ «О введении в действие Земельного кодекса Российской Федерации»); Срок установления публичного сервитута - сорок девять лет (согласно п.1 ст. 39.45 «Земельного кодекса Российской Федерации»).

Раздел 2

Сведения о местоположении границ объекта					
1. Система координат <u>МСК-59, зона 2</u>					
2. Сведения о характерных точках границ объекта					
Обозначение характерных точек границ	Координаты, м		Метод определения координат характерной точки	Средняя квадратическая погрешность положения характерной точки (M _t), м	Описание обозначения точки на местности (при наличии)
	X	Y			
1	2	3	4	5	6
1	520424.95	2219151.35	Метод спутниковых геодезических измерений (определений)	0.10	–
2	520424.93	2219153.13	Метод спутниковых геодезических измерений (определений)	0.10	–
3	520424.90	2219154.06	Метод спутниковых геодезических измерений (определений)	0.10	–
4	520427.03	2219165.80	Метод спутниковых геодезических измерений (определений)	0.10	–
5	520426.70	2219179.30	Метод спутниковых геодезических измерений (определений)	0.10	–
7	520426.51	2219186.63	Метод спутниковых геодезических измерений (определений)	0.10	–
8	520426.76	2219186.77	Метод спутниковых геодезических измерений (определений)	0.10	–
9	520430.09	2219186.77	Метод спутниковых геодезических измерений (определений)	0.10	–
10	520432.95	2219186.65	Метод спутниковых геодезических измерений (определений)	0.10	–
11	520434.41	2219186.77	Метод спутниковых геодезических измерений (определений)	0.10	–
12	520438.57	2219186.85	Метод спутниковых геодезических измерений (определений)	0.10	–
13	520442.20	2219186.73	Метод спутниковых геодезических измерений (определений)	0.10	–
14	520442.16	2219188.12	Метод спутниковых геодезических измерений (определений)	0.10	–

15	520449.44	2219188.13	Метод спутниковых геодезических измерений (определений)	0.10	–
16	520449.38	2219190.13	Метод спутниковых геодезических измерений (определений)	0.10	–
17	520440.11	2219190.12	Метод спутниковых геодезических измерений (определений)	0.10	–
18	520440.15	2219188.79	Метод спутниковых геодезических измерений (определений)	0.10	–
19	520438.58	2219188.85	Метод спутниковых геодезических измерений (определений)	0.10	–
20	520434.30	2219188.77	Метод спутниковых геодезических измерений (определений)	0.10	–
21	520432.91	2219188.65	Метод спутниковых геодезических измерений (определений)	0.10	–
22	520430.14	2219188.77	Метод спутниковых геодезических измерений (определений)	0.10	–
23	520425.96	2219188.77	Метод спутниковых геодезических измерений (определений)	0.10	–
24	520425.84	2219188.66	Метод спутниковых геодезических измерений (определений)	0.10	–
25	520424.50	2219188.72	Метод спутниковых геодезических измерений (определений)	0.10	–
26	520424.51	2219186.60	Метод спутниковых геодезических измерений (определений)	0.10	–
27	520424.70	2219179.25	Метод спутниковых геодезических измерений (определений)	0.10	–
28	520425.03	2219165.96	Метод спутниковых геодезических измерений (определений)	0.10	–
29	520422.89	2219154.19	Метод спутниковых геодезических измерений (определений)	0.10	–
30	520422.91	2219153.73	Метод спутниковых геодезических измерений (определений)	0.10	–
31	520409.61	2219157.10	Метод спутниковых геодезических измерений (определений)	0.10	–
32	520403.52	2219158.88	Метод спутниковых	0.10	–

			геодезических измерений (определений)		
33	520400.80	2219164.42	Метод спутниковых геодезических измерений (определений)	0.10	—
34	520392.34	2219179.29	Метод спутниковых геодезических измерений (определений)	0.10	—
35	520391.76	2219183.64	Метод спутниковых геодезических измерений (определений)	0.10	—
36	520391.87	2219184.15	Метод спутниковых геодезических измерений (определений)	0.10	—
37	520392.32	2219198.58	Метод спутниковых геодезических измерений (определений)	0.10	—
38	520392.47	2219208.17	Метод спутниковых геодезических измерений (определений)	0.10	—
39	520392.14	2219221.71	Метод спутниковых геодезических измерений (определений)	0.10	—
40	520391.78	2219238.44	Метод спутниковых геодезических измерений (определений)	0.10	—
41	520391.54	2219243.91	Метод спутниковых геодезических измерений (определений)	0.10	—
42	520391.56	2219244.34	Метод спутниковых геодезических измерений (определений)	0.10	—
43	520392.74	2219244.54	Метод спутниковых геодезических измерений (определений)	0.10	—
44	520392.72	2219246.64	Метод спутниковых геодезических измерений (определений)	0.10	—
45	520390.72	2219246.62	Метод спутниковых геодезических измерений (определений)	0.10	—
46	520390.73	2219246.23	Метод спутниковых геодезических измерений (определений)	0.10	—
47	520389.62	2219246.05	Метод спутниковых геодезических измерений (определений)	0.10	—
48	520389.54	2219243.90	Метод спутниковых геодезических измерений (определений)	0.10	—
49	520389.78	2219238.38	Метод спутниковых геодезических измерений (определений)	0.10	—

			измерений (определений)		
50	520390.14	2219221.66	Метод спутниковых геодезических измерений (определений)	0.10	–
51	520390.47	2219208.15	Метод спутниковых геодезических измерений (определений)	0.10	–
52	520390.32	2219198.63	Метод спутниковых геодезических измерений (определений)	0.10	–
53	520389.88	2219184.40	Метод спутниковых геодезических измерений (определений)	0.10	–
54	520389.73	2219183.72	Метод спутниковых геодезических измерений (определений)	0.10	–
55	520390.41	2219178.63	Метод спутниковых геодезических измерений (определений)	0.10	–
56	520390.60	2219178.29	Метод спутниковых геодезических измерений (определений)	0.10	–
57	520399.03	2219163.48	Метод спутниковых геодезических измерений (определений)	0.10	–
58	520401.95	2219157.52	Метод спутниковых геодезических измерений (определений)	0.10	–
59	520402.55	2219157.07	Метод спутниковых геодезических измерений (определений)	0.10	–
60	520409.09	2219155.17	Метод спутниковых геодезических измерений (определений)	0.10	–
61	520423.08	2219151.62	Метод спутниковых геодезических измерений (определений)	0.10	–
1	520424.95	2219151.35	Метод спутниковых геодезических измерений (определений)	0.10	–

3. Сведения о характерных точках части (частей) границы объекта

Обозначение характерных точек части границы	Координаты, м		Метод определения координат характерной точки	Средняя квадратическая погрешность положения характерной точки (M_t), м	Описание обозначения точки на местности (при наличии)
	X	Y			
1	2	3	4	5	6
–	–	–	–	–	–

ГРАФИЧЕСКОЕ ОПИСАНИЕ

местоположения границ населенных пунктов, территориальных зон,
особо охраняемых природных территорий,
зон с особыми условиями использования территории

Зона публичного сервитута для эксплуатации объекта электросетевого хозяйства «КЛ-6кВ ПС Судозавод - КТП-1553»

(наименование объекта, местоположение границ которого описано (далее - объект)

Раздел 1

Сведения об объекте		
№ п/п	Характеристики объекта	Описание характеристик
1	2	3
1	Местоположение объекта	Российская Федерация, Пермский край, Пермский городской округ, г. Пермь
2	Площадь объекта +/- величина погрешности определения площади (Р +/- Дельта Р)	99 кв.м ± 2 кв.м
3	Иные характеристики объекта	Публичный сервитут устанавливается в целях эксплуатации объекта электросетевого хозяйства «КЛ-6кВ ПС Судозавод - КТП-1553» (согласно ст. 3.6 Федерального закона от 25 октября 2001 г. № 137-ФЗ «О введении в действие Земельного кодекса Российской Федерации»); Срок установления публичного сервитута - сорок девять лет (согласно п.1 ст. 39.45 «Земельного кодекса Российской Федерации»).

Раздел 2

Сведения о местоположении границ объекта					
1. Система координат <u>МСК-59, зона 2</u>					
2. Сведения о характерных точках границ объекта					
Обозначение характерных точек границ	Координаты, м		Метод определения координат характерной точки	Средняя квадратическая погрешность положения характерной точки (M _t), м	Описание обозначения точки на местности (при наличии)
	X	Y			
1	2	3	4	5	6
1	520022.00	2219564.59	Метод спутниковых геодезических измерений (определений)	0.10	–
2	520022.28	2219565.25	Метод спутниковых геодезических измерений (определений)	0.10	–
3	520023.93	2219564.71	Метод спутниковых геодезических измерений (определений)	0.10	–
4	520024.84	2219566.84	Метод спутниковых геодезических измерений (определений)	0.10	–
5	520020.69	2219568.10	Метод спутниковых геодезических измерений (определений)	0.10	–
6	520019.82	2219567.95	Метод спутниковых геодезических измерений (определений)	0.10	–
7	520010.77	2219552.25	Метод спутниковых геодезических измерений (определений)	0.10	–
8	520008.07	2219545.56	Метод спутниковых геодезических измерений (определений)	0.10	–
9	520006.95	2219545.83	Метод спутниковых геодезических измерений (определений)	0.10	–
10	520006.19	2219545.25	Метод спутниковых геодезических измерений (определений)	0.10	–
11	520005.92	2219544.63	Метод спутниковых геодезических измерений (определений)	0.10	–
12	520007.91	2219543.66	Метод спутниковых геодезических измерений (определений)	0.10	–
13	520007.53	2219542.75	Метод спутниковых геодезических измерений (определений)	0.10	–

14	520009.17	2219542.08	Метод спутниковых геодезических измерений (определений)	0.10	–
15	520010.21	2219542.61	Метод спутниковых геодезических измерений (определений)	0.10	–
16	520013.84	2219551.41	Метод спутниковых геодезических измерений (определений)	0.10	–
1	520022.00	2219564.59	Метод спутниковых геодезических измерений (определений)	0.10	–
3. Сведения о характерных точках части (частей) границы объекта					
Обозначение характерных точек части границы	Координаты, м		Метод определения координат характерной точки	Средняя квадратическая погрешность положения характерной точки (M_t), м	Описание обозначения точки на местности (при наличии)
	X	Y			
1	2	3	4	5	6
–	–	–	–	–	–

ГРАФИЧЕСКОЕ ОПИСАНИЕ

местоположения границ населенных пунктов, территориальных зон,
особо охраняемых природных территорий,
зон с особыми условиями использования территории

Зона публичного сервитута для эксплуатации объекта электросетевого хозяйства «КЛ-0,4кВ ТП-0104(7)-ВРУ АЗС №162»

(наименование объекта, местоположение границ которого описано (далее - объект)

Раздел 1

Сведения об объекте		
№ п/п	Характеристики объекта	Описание характеристик
1	2	3
1	Местоположение объекта	Российская Федерация, Пермский край, Пермский городской округ, г. Пермь
2	Площадь объекта +/- величина погрешности определения площади (Р+/- Дельта Р)	322 кв.м ± 4 кв.м
3	Иные характеристики объекта	Публичный сервитут устанавливается в целях эксплуатации объекта электросетевого хозяйства «КЛ-0,4кВ ТП-0104(7)-ВРУ АЗС №162» (согласно ст. 3.6 Федерального закона от 25 октября 2001 г. № 137-ФЗ «О введении в действие Земельного кодекса Российской Федерации»); Срок установления публичного сервитута - сорок девять лет (согласно п.1 ст. 39.45 «Земельного кодекса Российской Федерации»).

Раздел 2

Сведения о местоположении границ объекта					
1. Система координат <u>МСК-59, зона 2</u>					
2. Сведения о характерных точках границ объекта					
Обозначение характерных точек границ	Координаты, м		Метод определения координат характерной точки	Средняя квадратическая погрешность положения характерной точки (M _t), м	Описание обозначения точки на местности (при наличии)
	X	Y			
1	2	3	4	5	6
1	515662.35	2230291.10	Метод спутниковых геодезических измерений (определений)	0.10	–
2	515667.10	2230291.93	Метод спутниковых геодезических измерений (определений)	0.10	–
3	515667.82	2230292.06	Метод спутниковых геодезических измерений (определений)	0.10	–
4	515668.30	2230292.21	Метод спутниковых геодезических измерений (определений)	0.10	–
5	515668.67	2230292.50	Метод спутниковых геодезических измерений (определений)	0.10	–
6	515669.20	2230293.15	Метод спутниковых геодезических измерений (определений)	0.10	–
7	515673.36	2230310.86	Метод спутниковых геодезических измерений (определений)	0.10	–
8	515675.81	2230321.56	Метод спутниковых геодезических измерений (определений)	0.10	–
9	515677.02	2230326.98	Метод спутниковых геодезических измерений (определений)	0.10	–
10	515676.84	2230329.32	Метод спутниковых геодезических измерений (определений)	0.10	–
11	515676.73	2230330.08	Метод спутниковых геодезических измерений (определений)	0.10	–
12	515675.69	2230340.62	Метод спутниковых геодезических измерений (определений)	0.10	–
13	515673.15	2230372.52	Метод спутниковых геодезических измерений (определений)	0.10	–

14	515672.91	2230374.34	Метод спутниковых геодезических измерений (определений)	0.10	–
15	515672.17	2230379.95	Метод спутниковых геодезических измерений (определений)	0.10	–
16	515671.69	2230383.65	Метод спутниковых геодезических измерений (определений)	0.10	–
17	515671.63	2230384.13	Метод спутниковых геодезических измерений (определений)	0.10	–
18	515671.89	2230384.77	Метод спутниковых геодезических измерений (определений)	0.10	–
19	515673.51	2230388.35	Метод спутниковых геодезических измерений (определений)	0.10	–
20	515673.84	2230388.65	Метод спутниковых геодезических измерений (определений)	0.10	–
21	515680.27	2230388.94	Метод спутниковых геодезических измерений (определений)	0.10	–
22	515684.65	2230389.19	Метод спутниковых геодезических измерений (определений)	0.10	–
23	515699.71	2230390.06	Метод спутниковых геодезических измерений (определений)	0.10	–
24	515706.02	2230390.26	Метод спутниковых геодезических измерений (определений)	0.10	–
25	515713.38	2230390.56	Метод спутниковых геодезических измерений (определений)	0.10	–
26	515717.54	2230390.71	Метод спутниковых геодезических измерений (определений)	0.10	–
27	515719.16	2230395.40	Метод спутниковых геодезических измерений (определений)	0.10	–
28	515722.16	2230404.04	Метод спутниковых геодезических измерений (определений)	0.10	–
29	515720.03	2230404.04	Метод спутниковых геодезических измерений (определений)	0.10	–
30	515717.27	2230396.05	Метод спутниковых геодезических измерений (определений)	0.10	–
31	515716.10	2230392.65	Метод спутниковых	0.10	–

			геодезических измерений (определений)		
32	515713.29	2230392.56	Метод спутниковых геодезических измерений (определений)	0.10	—
33	515705.95	2230392.26	Метод спутниковых геодезических измерений (определений)	0.10	—
34	515699.62	2230392.06	Метод спутниковых геодезических измерений (определений)	0.10	—
35	515684.54	2230391.19	Метод спутниковых геодезических измерений (определений)	0.10	—
36	515680.16	2230390.94	Метод спутниковых геодезических измерений (определений)	0.10	—
37	515673.13	2230390.63	Метод спутниковых геодезических измерений (определений)	0.10	—
38	515672.54	2230390.19	Метод спутниковых геодезических измерений (определений)	0.10	—
39	515671.85	2230389.52	Метод спутниковых геодезических измерений (определений)	0.10	—
40	515670.05	2230385.56	Метод спутниковых геодезических измерений (определений)	0.10	—
41	515669.58	2230384.42	Метод спутниковых геодезических измерений (определений)	0.10	—
42	515669.70	2230383.41	Метод спутниковых геодезических измерений (определений)	0.10	—
43	515670.19	2230379.69	Метод спутниковых геодезических измерений (определений)	0.10	—
44	515670.94	2230374.08	Метод спутниковых геодезических измерений (определений)	0.10	—
45	515671.16	2230372.31	Метод спутниковых геодезических измерений (определений)	0.10	—
46	515673.70	2230340.44	Метод спутниковых геодезических измерений (определений)	0.10	—
47	515674.75	2230329.84	Метод спутниковых геодезических измерений (определений)	0.10	—
48	515674.85	2230329.10	Метод спутниковых геодезических измерений (определений)	0.10	—

			измерений (определений)		
49	515675.00	2230327.13	Метод спутниковых геодезических измерений (определений)	0.10	–
50	515673.86	2230322.00	Метод спутниковых геодезических измерений (определений)	0.10	–
51	515671.41	2230311.31	Метод спутниковых геодезических измерений (определений)	0.10	–
52	515667.35	2230294.06	Метод спутниковых геодезических измерений (определений)	0.10	–
53	515667.32	2230294.00	Метод спутниковых геодезических измерений (определений)	0.10	–
54	515666.74	2230293.90	Метод спутниковых геодезических измерений (определений)	0.10	–
55	515662.15	2230293.09	Метод спутниковых геодезических измерений (определений)	0.10	–
1	515662.35	2230291.10	Метод спутниковых геодезических измерений (определений)	0.10	–

3. Сведения о характерных точках части (частей) границы объекта

Обозначение характерных точек части границы	Координаты, м		Метод определения координат характерной точки	Средняя квадратическая погрешность положения характерной точки (M_t), м	Описание обозначения точки на местности (при наличии)
	X	Y			
1	2	3	4	5	6
–	–	–	–	–	–

ГРАФИЧЕСКОЕ ОПИСАНИЕ

местоположения границ населенных пунктов, территориальных зон,
особо охраняемых природных территорий,
зон с особыми условиями использования территории

Зона публичного сервитута для эксплуатации объекта электросетевого хозяйства «Электросетевой комплекс Подстанция 110/6кВ «Электросетевой комплекс Подстанция 110/6 кВ «Балатовская» (КЛ 0,4кВ: от ТП-7088, от ТП-7155, от ТП-7123, от ТП-7022, от ТП-7092, от РП-26, от ТП-7026, от ТП-7023, от ТП-7210)»
(наименование объекта, местоположение границ которого описано (далее - объект)

Раздел 1

Сведения об объекте

Сведения об объекте		
№ п/п	Характеристики объекта	Описание характеристик
1	2	3
1	Местоположение объекта	Российская Федерация, Пермский край, Пермский городской округ, г. Пермь
2	Площадь объекта +/- величина погрешности определения площади (Р+/- Дельта Р)	11464 кв.м ± 21 кв.м
3	Иные характеристики объекта	Публичный сервитут устанавливается в целях эксплуатации объекта электросетевого хозяйства «Электросетевой комплекс Подстанция 110/6 кВ «Балатовская» (КЛ 0,4кВ: от ТП-7088, от ТП-7155, от ТП-7123, от ТП-7022, от ТП-7092, от РП-26, от ТП-7026, от ТП-7023, от ТП-7210)» (согласно ст. 3.6 Федерального закона от 25 октября 2001 г. № 137-ФЗ «О введении в действие Земельного кодекса Российской Федерации»); Срок установления публичного сервитута - сорок девять лет (согласно п.1 ст. 39.45 «Земельного кодекса Российской Федерации»).

Раздел 2

Сведения о местоположении границ объекта					
1. Система координат <u>МСК-59, зона 2</u>					
2. Сведения о характерных точках границ объекта					
Обозначение характерных точек границ	Координаты, м		Метод определения координат характерной точки	Средняя квадратическая погрешность положения характерной точки (M _p), м	Описание обозначения точки на местности (при наличии)
	X	Y			
1	2	3	4	5	6
(1)	–	–	–	–	–
1	513023.08	2226601.11	Метод спутниковых геодезических измерений (определений)	0.10	–
2	512999.62	2226614.30	Метод спутниковых геодезических измерений (определений)	0.10	–
3	512999.93	2226614.93	Метод спутниковых геодезических измерений (определений)	0.10	–
4	512984.65	2226623.19	Метод спутниковых геодезических измерений (определений)	0.10	–
5	512984.41	2226622.75	Метод спутниковых геодезических измерений (определений)	0.10	–
6	512982.23	2226624.03	Метод спутниковых геодезических измерений (определений)	0.10	–
7	512981.25	2226622.29	Метод спутниковых геодезических измерений (определений)	0.10	–
8	512983.54	2226621.03	Метод спутниковых геодезических измерений (определений)	0.10	–
9	512983.21	2226620.45	Метод спутниковых геодезических измерений (определений)	0.10	–
10	512998.63	2226611.93	Метод спутниковых геодезических измерений (определений)	0.10	–
11	512998.82	2226612.42	Метод спутниковых геодезических измерений (определений)	0.10	–
12	513021.80	2226599.54	Метод спутниковых геодезических измерений (определений)	0.10	–
13	513019.18	2226594.51	Метод спутниковых геодезических измерений	0.10	–

			(определений)		
14	513019.41	2226594.38	Метод спутниковых геодезических измерений (определений)	0.10	–
15	513019.33	2226594.21	Метод спутниковых геодезических измерений (определений)	0.10	–
16	513018.94	2226594.43	Метод спутниковых геодезических измерений (определений)	0.10	–
17	513016.27	2226589.28	Метод спутниковых геодезических измерений (определений)	0.10	–
18	513016.55	2226589.10	Метод спутниковых геодезических измерений (определений)	0.10	–
19	513015.14	2226586.51	Метод спутниковых геодезических измерений (определений)	0.10	–
20	513016.90	2226585.55	Метод спутниковых геодезических измерений (определений)	0.10	–
21	513018.25	2226588.04	Метод спутниковых геодезических измерений (определений)	0.10	–
22	513018.84	2226587.73	Метод спутниковых геодезических измерений (определений)	0.10	–
23	513021.59	2226592.94	Метод спутниковых геодезических измерений (определений)	0.10	–
24	513021.07	2226593.23	Метод спутниковых геодезических измерений (определений)	0.10	–
25	513021.20	2226593.45	Метод спутниковых геодезических измерений (определений)	0.10	–
26	513021.78	2226593.14	Метод спутниковых геодезических измерений (определений)	0.10	–
27	513024.84	2226598.81	Метод спутниковых геодезических измерений (определений)	0.10	–
28	513024.27	2226599.11	Метод спутниковых геодезических измерений (определений)	0.10	–
29	513042.74	2226633.09	Метод спутниковых геодезических измерений (определений)	0.10	–
30	513043.53	2226632.61	Метод спутниковых геодезических измерений (определений)	0.10	–

31	513043.12	2226631.94	Метод спутниковых геодезических измерений (определений)	0.10	–
32	513046.96	2226629.69	Метод спутниковых геодезических измерений (определений)	0.10	–
33	513047.34	2226630.33	Метод спутниковых геодезических измерений (определений)	0.10	–
34	513050.91	2226628.17	Метод спутниковых геодезических измерений (определений)	0.10	–
35	513051.87	2226629.94	Метод спутниковых геодезических измерений (определений)	0.10	–
36	513050.36	2226630.84	Метод спутниковых геодезических измерений (определений)	0.10	–
37	513050.82	2226631.70	Метод спутниковых геодезических измерений (определений)	0.10	–
38	513052.37	2226630.82	Метод спутниковых геодезических измерений (определений)	0.10	–
39	513053.37	2226632.69	Метод спутниковых геодезических измерений (определений)	0.10	–
40	513043.16	2226638.06	Метод спутниковых геодезических измерений (определений)	0.10	–
41	513041.91	2226635.78	Метод спутниковых геодезических измерений (определений)	0.10	–
42	513036.48	2226633.12	Метод спутниковых геодезических измерений (определений)	0.10	–
43	513032.35	2226633.00	Метод спутниковых геодезических измерений (определений)	0.10	–
44	513017.29	2226641.42	Метод спутниковых геодезических измерений (определений)	0.10	–
45	513009.20	2226641.43	Метод спутниковых геодезических измерений (определений)	0.10	–
46	513008.61	2226641.83	Метод спутниковых геодезических измерений (определений)	0.10	–
47	513008.95	2226642.34	Метод спутниковых геодезических измерений (определений)	0.10	–
48	513000.26	2226648.20	Метод спутниковых	0.10	–

			геодезических измерений (определений)		
49	512999.91	2226647.63	Метод спутниковых геодезических измерений (определений)	0.10	–
50	512997.38	2226649.33	Метод спутниковых геодезических измерений (определений)	0.10	–
51	512996.27	2226647.67	Метод спутниковых геодезических измерений (определений)	0.10	–
52	512998.77	2226645.98	Метод спутниковых геодезических измерений (определений)	0.10	–
53	512998.53	2226645.57	Метод спутниковых геодезических измерений (определений)	0.10	–
54	513007.22	2226639.70	Метод спутниковых геодезических измерений (определений)	0.10	–
55	513007.52	2226640.14	Метод спутниковых геодезических измерений (определений)	0.10	–
56	513008.59	2226639.43	Метод спутниковых геодезических измерений (определений)	0.10	–
57	513016.77	2226639.42	Метод спутниковых геодезических измерений (определений)	0.10	–
58	513031.86	2226630.98	Метод спутниковых геодезических измерений (определений)	0.10	–
59	513036.97	2226631.13	Метод спутниковых геодезических измерений (определений)	0.10	–
60	513040.22	2226632.71	Метод спутниковых геодезических измерений (определений)	0.10	–
1	513023.08	2226601.11	Метод спутниковых геодезических измерений (определений)	0.10	–
(2)	–	–	–	–	–
61	513071.88	2226600.75	Метод спутниковых геодезических измерений (определений)	0.10	–
62	513072.81	2226602.53	Метод спутниковых геодезических измерений (определений)	0.10	–
63	513070.62	2226603.68	Метод спутниковых геодезических измерений (определений)	0.10	–
64	513077.73	2226617.72	Метод спутниковых	0.10	–

			геодезических измерений (определений)		
65	513074.22	2226621.69	Метод спутниковых геодезических измерений (определений)	0.10	–
66	513074.59	2226622.37	Метод спутниковых геодезических измерений (определений)	0.10	–
67	513066.77	2226627.52	Метод спутниковых геодезических измерений (определений)	0.10	–
68	513066.52	2226627.15	Метод спутниковых геодезических измерений (определений)	0.10	–
69	513059.94	2226631.05	Метод спутниковых геодезических измерений (определений)	0.10	–
70	513058.92	2226629.33	Метод спутниковых геодезических измерений (определений)	0.10	–
71	513065.53	2226625.42	Метод спутниковых геодезических измерений (определений)	0.10	–
72	513065.30	2226625.00	Метод спутниковых геодезических измерений (определений)	0.10	–
73	513073.09	2226619.75	Метод спутниковых геодезических измерений (определений)	0.10	–
74	513073.16	2226619.87	Метод спутниковых геодезических измерений (определений)	0.10	–
75	513075.33	2226617.41	Метод спутниковых геодезических измерений (определений)	0.10	–
76	513067.95	2226602.83	Метод спутниковых геодезических измерений (определений)	0.10	–
61	513071.88	2226600.75	Метод спутниковых геодезических измерений (определений)	0.10	–
(3)	–	–	–	–	–
77	513192.89	2226837.78	Метод спутниковых геодезических измерений (определений)	0.10	–
78	513200.72	2226854.68	Метод спутниковых геодезических измерений (определений)	0.10	–
79	513180.70	2226866.31	Метод спутниковых геодезических измерений (определений)	0.10	–
80	513182.37	2226869.33	Метод спутниковых	0.10	–

			геодезических измерений (определений)		
81	513166.10	2226879.95	Метод спутниковых геодезических измерений (определений)	0.10	—
82	513164.95	2226879.98	Метод спутниковых геодезических измерений (определений)	0.10	—
83	513163.64	2226881.07	Метод спутниковых геодезических измерений (определений)	0.10	—
84	513163.58	2226882.78	Метод спутниковых геодезических измерений (определений)	0.10	—
85	513142.64	2226895.22	Метод спутниковых геодезических измерений (определений)	0.10	—
86	513144.52	2226898.34	Метод спутниковых геодезических измерений (определений)	0.10	—
87	513144.16	2226898.60	Метод спутниковых геодезических измерений (определений)	0.10	—
88	513147.53	2226903.60	Метод спутниковых геодезических измерений (определений)	0.10	—
89	513147.63	2226903.55	Метод спутниковых геодезических измерений (определений)	0.10	—
90	513149.55	2226906.87	Метод спутниковых геодезических измерений (определений)	0.10	—
91	513144.53	2226909.40	Метод спутниковых геодезических измерений (определений)	0.10	—
92	513147.56	2226914.55	Метод спутниковых геодезических измерений (определений)	0.10	—
93	513147.16	2226914.80	Метод спутниковых геодезических измерений (определений)	0.10	—
94	513147.41	2226915.19	Метод спутниковых геодезических измерений (определений)	0.10	—
95	513145.70	2226916.23	Метод спутниковых геодезических измерений (определений)	0.10	—
96	513145.43	2226915.81	Метод спутниковых геодезических измерений (определений)	0.10	—
97	513144.91	2226916.10	Метод спутниковых геодезических измерений (определений)	0.10	—

			измерений (определений)		
98	513141.42	2226910.25	Метод спутниковых геодезических измерений (определений)	0.10	–
99	513141.87	2226909.97	Метод спутниковых геодезических измерений (определений)	0.10	–
100	513141.22	2226908.87	Метод спутниковых геодезических измерений (определений)	0.10	–
101	513146.76	2226906.06	Метод спутниковых геодезических измерений (определений)	0.10	–
102	513142.54	2226899.73	Метод спутниковых геодезических измерений (определений)	0.10	–
103	513141.97	2226900.13	Метод спутниковых геодезических измерений (определений)	0.10	–
104	513139.36	2226895.84	Метод спутниковых геодезических измерений (определений)	0.10	–
105	513140.00	2226895.40	Метод спутниковых геодезических измерений (определений)	0.10	–
106	513140.84	2226893.98	Метод спутниковых геодезических измерений (определений)	0.10	–
107	513161.62	2226881.62	Метод спутниковых геодезических измерений (определений)	0.10	–
108	513161.67	2226880.10	Метод спутниковых геодезических измерений (определений)	0.10	–
109	513164.21	2226878.00	Метод спутниковых геодезических измерений (определений)	0.10	–
110	513165.48	2226877.97	Метод спутниковых геодезических измерений (определений)	0.10	–
111	513179.72	2226868.67	Метод спутниковых геодезических измерений (определений)	0.10	–
112	513178.00	2226865.56	Метод спутниковых геодезических измерений (определений)	0.10	–
113	513198.14	2226853.87	Метод спутниковых геодезических измерений (определений)	0.10	–
114	513191.93	2226840.47	Метод спутниковых геодезических измерений	0.10	–

			(определений)		
115	513180.66	2226845.95	Метод спутниковых геодезических измерений (определений)	0.10	–
116	513179.80	2226844.15	Метод спутниковых геодезических измерений (определений)	0.10	–
77	513192.89	2226837.78	Метод спутниковых геодезических измерений (определений)	0.10	–
(4)	–	–	–	–	–
117	513201.53	2226908.52	Метод спутниковых геодезических измерений (определений)	0.10	–
118	513202.66	2226910.56	Метод спутниковых геодезических измерений (определений)	0.10	–
119	513200.91	2226911.53	Метод спутниковых геодезических измерений (определений)	0.10	–
120	513200.75	2226911.23	Метод спутниковых геодезических измерений (определений)	0.10	–
121	513198.20	2226912.70	Метод спутниковых геодезических измерений (определений)	0.10	–
122	513198.48	2226913.30	Метод спутниковых геодезических измерений (определений)	0.10	–
123	513182.28	2226922.37	Метод спутниковых геодезических измерений (определений)	0.10	–
124	513181.95	2226921.71	Метод спутниковых геодезических измерений (определений)	0.10	–
125	513176.76	2226923.34	Метод спутниковых геодезических измерений (определений)	0.10	–
126	513172.64	2226913.46	Метод спутниковых геодезических измерений (определений)	0.10	–
127	513167.94	2226914.92	Метод спутниковых геодезических измерений (определений)	0.10	–
128	513157.72	2226902.29	Метод спутниковых геодезических измерений (определений)	0.10	–
129	513154.27	2226904.02	Метод спутниковых геодезических измерений (определений)	0.10	–
130	513153.37	2226902.23	Метод спутниковых геодезических измерений	0.10	–

			(определений)		
131	513158.26	2226899.78	Метод спутниковых геодезических измерений (определений)	0.10	–
132	513168.64	2226912.61	Метод спутниковых геодезических измерений (определений)	0.10	–
133	513173.78	2226911.00	Метод спутниковых геодезических измерений (определений)	0.10	–
134	513177.90	2226920.88	Метод спутниковых геодезических измерений (определений)	0.10	–
135	513181.07	2226919.90	Метод спутниковых геодезических измерений (определений)	0.10	–
136	513180.81	2226919.35	Метод спутниковых геодезических измерений (определений)	0.10	–
137	513197.08	2226910.30	Метод спутниковых геодезических измерений (определений)	0.10	–
138	513197.34	2226910.85	Метод спутниковых геодезических измерений (определений)	0.10	–
117	513201.53	2226908.52	Метод спутниковых геодезических измерений (определений)	0.10	–
(5)	–	–	–	–	–
139	513151.18	2226909.09	Метод спутниковых геодезических измерений (определений)	0.10	–
140	513153.45	2226913.45	Метод спутниковых геодезических измерений (определений)	0.10	–
141	513153.28	2226913.52	Метод спутниковых геодезических измерений (определений)	0.10	–
142	513154.49	2226915.48	Метод спутниковых геодезических измерений (определений)	0.10	–
143	513156.61	2226916.00	Метод спутниковых геодезических измерений (определений)	0.10	–
144	513170.43	2226940.86	Метод спутниковых геодезических измерений (определений)	0.10	–
145	513170.84	2226940.58	Метод спутниковых геодезических измерений (определений)	0.10	–
146	513172.92	2226944.25	Метод спутниковых геодезических измерений	0.10	–

			(определений)		
147	513172.46	2226944.55	Метод спутниковых геодезических измерений (определений)	0.10	–
148	513177.70	2226954.00	Метод спутниковых геодезических измерений (определений)	0.10	–
149	513185.57	2226968.94	Метод спутниковых геодезических измерений (определений)	0.10	–
150	513175.20	2226975.02	Метод спутниковых геодезических измерений (определений)	0.10	–
151	513174.19	2226973.29	Метод спутниковых геодезических измерений (определений)	0.10	–
152	513182.91	2226968.18	Метод спутниковых геодезических измерений (определений)	0.10	–
153	513175.94	2226954.95	Метод спутниковых геодезических измерений (определений)	0.10	–
154	513170.73	2226945.63	Метод спутниковых геодезических измерений (определений)	0.10	–
155	513170.32	2226945.89	Метод спутниковых геодезических измерений (определений)	0.10	–
156	513168.24	2226942.23	Метод спутниковых геодезических измерений (определений)	0.10	–
157	513168.71	2226941.88	Метод спутниковых геодезических измерений (определений)	0.10	–
158	513155.28	2226917.73	Метод спутниковых геодезических измерений (определений)	0.10	–
159	513153.21	2226917.23	Метод спутниковых геодезических измерений (определений)	0.10	–
160	513151.55	2226914.55	Метод спутниковых геодезических измерений (определений)	0.10	–
161	513151.01	2226914.85	Метод спутниковых геодезических измерений (определений)	0.10	–
162	513148.77	2226910.50	Метод спутниковых геодезических измерений (определений)	0.10	–
163	513149.00	2226910.38	Метод спутниковых геодезических измерений (определений)	0.10	–

164	513148.02	2226908.77	Метод спутниковых геодезических измерений (определений)	0.10	–
165	513150.02	2226907.73	Метод спутниковых геодезических измерений (определений)	0.10	–
166	513150.91	2226909.22	Метод спутниковых геодезических измерений (определений)	0.10	–
139	513151.18	2226909.09	Метод спутниковых геодезических измерений (определений)	0.10	–
(6)	–	–	–	–	–
167	513602.38	2226836.04	Метод спутниковых геодезических измерений (определений)	0.10	–
168	513598.25	2226838.38	Метод спутниковых геодезических измерений (определений)	0.10	–
169	513596.89	2226836.05	Метод спутниковых геодезических измерений (определений)	0.10	–
170	513598.94	2226834.97	Метод спутниковых геодезических измерений (определений)	0.10	–
171	513591.40	2226820.51	Метод спутниковых геодезических измерений (определений)	0.10	–
172	513581.40	2226801.71	Метод спутниковых геодезических измерений (определений)	0.10	–
173	513538.28	2226823.19	Метод спутниковых геодезических измерений (определений)	0.10	–
174	513535.10	2226829.85	Метод спутниковых геодезических измерений (определений)	0.10	–
175	513531.53	2226830.11	Метод спутниковых геодезических измерений (определений)	0.10	–
176	513510.33	2226841.52	Метод спутниковых геодезических измерений (определений)	0.10	–
177	513508.86	2226842.30	Метод спутниковых геодезических измерений (определений)	0.10	–
178	513509.88	2226843.75	Метод спутниковых геодезических измерений (определений)	0.10	–
179	513507.45	2226845.22	Метод спутниковых геодезических измерений (определений)	0.10	–

180	513506.64	2226843.94	Метод спутниковых геодезических измерений (определений)	0.10	–
181	513489.44	2226853.92	Метод спутниковых геодезических измерений (определений)	0.10	–
182	513488.11	2226853.36	Метод спутниковых геодезических измерений (определений)	0.10	–
183	513473.91	2226860.88	Метод спутниковых геодезических измерений (определений)	0.10	–
184	513482.58	2226876.06	Метод спутниковых геодезических измерений (определений)	0.10	–
185	513485.59	2226881.51	Метод спутниковых геодезических измерений (определений)	0.10	–
186	513485.91	2226881.26	Метод спутниковых геодезических измерений (определений)	0.10	–
187	513488.96	2226886.12	Метод спутниковых геодезических измерений (определений)	0.10	–
188	513488.30	2226886.53	Метод спутниковых геодезических измерений (определений)	0.10	–
189	513498.23	2226910.21	Метод спутниковых геодезических измерений (определений)	0.10	–
190	513505.70	2226925.17	Метод спутниковых геодезических измерений (определений)	0.10	–
191	513527.69	2226912.69	Метод спутниковых геодезических измерений (определений)	0.10	–
192	513527.19	2226911.93	Метод спутниковых геодезических измерений (определений)	0.10	–
193	513528.84	2226910.82	Метод спутниковых геодезических измерений (определений)	0.10	–
194	513530.56	2226913.37	Метод спутниковых геодезических измерений (определений)	0.10	–
195	513504.85	2226927.95	Метод спутниковых геодезических измерений (определений)	0.10	–
196	513496.41	2226911.05	Метод спутниковых геодезических измерений (определений)	0.10	–
197	513486.58	2226887.70	Метод спутниковых	0.10	–

			геодезических измерений (определений)		
198	513486.41	2226887.80	Метод спутниковых геодезических измерений (определений)	0.10	–
199	513483.46	2226883.04	Метод спутниковых геодезических измерений (определений)	0.10	–
200	513483.94	2226882.70	Метод спутниковых геодезических измерений (определений)	0.10	–
201	513480.84	2226877.03	Метод спутниковых геодезических измерений (определений)	0.10	–
202	513474.21	2226865.58	Метод спутниковых геодезических измерений (определений)	0.10	–
203	513472.93	2226867.36	Метод спутниковых геодезических измерений (определений)	0.10	–
204	513467.63	2226869.24	Метод спутниковых геодезических измерений (определений)	0.10	–
205	513467.83	2226869.88	Метод спутниковых геодезических измерений (определений)	0.10	–
206	513461.74	2226871.75	Метод спутниковых геодезических измерений (определений)	0.10	–
207	513461.63	2226871.37	Метод спутниковых геодезических измерений (определений)	0.10	–
208	513456.61	2226873.17	Метод спутниковых геодезических измерений (определений)	0.10	–
209	513456.74	2226873.62	Метод спутниковых геодезических измерений (определений)	0.10	–
210	513449.59	2226876.25	Метод спутниковых геодезических измерений (определений)	0.10	–
211	513449.39	2226875.70	Метод спутниковых геодезических измерений (определений)	0.10	–
212	513448.33	2226876.09	Метод спутниковых геодезических измерений (определений)	0.10	–
213	513448.13	2226875.98	Метод спутниковых геодезических измерений (определений)	0.10	–
214	513447.86	2226876.48	Метод спутниковых геодезических измерений (определений)	0.10	–

			измерений (определений)		
215	513446.49	2226875.68	Метод спутниковых геодезических измерений (определений)	0.10	–
216	513457.41	2226897.43	Метод спутниковых геодезических измерений (определений)	0.10	–
217	513464.29	2226909.60	Метод спутниковых геодезических измерений (определений)	0.10	–
218	513480.63	2226938.16	Метод спутниковых геодезических измерений (определений)	0.10	–
219	513494.74	2226964.30	Метод спутниковых геодезических измерений (определений)	0.10	–
220	513515.57	2227003.40	Метод спутниковых геодезических измерений (определений)	0.10	–
221	513512.19	2227005.84	Метод спутниковых геодезических измерений (определений)	0.10	–
222	513511.02	2227004.23	Метод спутниковых геодезических измерений (определений)	0.10	–
223	513512.98	2227002.80	Метод спутниковых геодезических измерений (определений)	0.10	–
224	513492.61	2226964.57	Метод спутниковых геодезических измерений (определений)	0.10	–
225	513478.89	2226939.13	Метод спутниковых геодезических измерений (определений)	0.10	–
226	513463.02	2226911.40	Метод спутниковых геодезических измерений (определений)	0.10	–
227	513462.73	2226911.36	Метод спутниковых геодезических измерений (определений)	0.10	–
228	513460.73	2226912.51	Метод спутниковых геодезических измерений (определений)	0.10	–
229	513459.25	2226910.19	Метод спутниковых геодезических измерений (определений)	0.10	–
230	513461.53	2226908.88	Метод спутниковых геодезических измерений (определений)	0.10	–
231	513455.65	2226898.36	Метод спутниковых геодезических измерений	0.10	–

			(определений)		
232	513444.13	2226875.55	Метод спутниковых геодезических измерений (определений)	0.10	–
233	513442.41	2226876.56	Метод спутниковых геодезических измерений (определений)	0.10	–
234	513442.19	2226876.13	Метод спутниковых геодезических измерений (определений)	0.10	–
235	513435.30	2226880.58	Метод спутниковых геодезических измерений (определений)	0.10	–
236	513435.57	2226881.04	Метод спутниковых геодезических измерений (определений)	0.10	–
237	513429.46	2226884.92	Метод спутниковых геодезических измерений (определений)	0.10	–
238	513429.35	2226884.75	Метод спутниковых геодезических измерений (определений)	0.10	–
239	513428.55	2226885.64	Метод спутниковых геодезических измерений (определений)	0.10	–
240	513432.01	2226891.44	Метод спутниковых геодезических измерений (определений)	0.10	–
241	513439.58	2226907.17	Метод спутниковых геодезических измерений (определений)	0.10	–
242	513439.15	2226909.90	Метод спутниковых геодезических измерений (определений)	0.10	–
243	513426.95	2226916.52	Метод спутниковых геодезических измерений (определений)	0.10	–
244	513425.44	2226922.12	Метод спутниковых геодезических измерений (определений)	0.10	–
245	513425.28	2226922.23	Метод спутниковых геодезических измерений (определений)	0.10	–
246	513425.66	2226922.75	Метод спутниковых геодезических измерений (определений)	0.10	–
247	513418.57	2226927.74	Метод спутниковых геодезических измерений (определений)	0.10	–
248	513416.88	2226925.15	Метод спутниковых геодезических измерений (определений)	0.10	–

249	513423.65	2226920.20	Метод спутниковых геодезических измерений (определений)	0.10	–
250	513423.83	2226920.43	Метод спутниковых геодезических измерений (определений)	0.10	–
251	513425.24	2226915.17	Метод спутниковых геодезических измерений (определений)	0.10	–
252	513437.33	2226908.61	Метод спутниковых геодезических измерений (определений)	0.10	–
253	513437.51	2226907.48	Метод спутниковых геодезических измерений (определений)	0.10	–
254	513430.26	2226892.39	Метод спутниковых геодезических измерений (определений)	0.10	–
255	513426.06	2226885.40	Метод спутниковых геодезических измерений (определений)	0.10	–
256	513428.21	2226883.07	Метод спутниковых геодезических измерений (определений)	0.10	–
257	513427.71	2226882.34	Метод спутниковых геодезических измерений (определений)	0.10	–
258	513433.91	2226878.14	Метод спутниковых геодезических измерений (определений)	0.10	–
259	513434.30	2226878.81	Метод спутниковых геодезических измерений (определений)	0.10	–
260	513441.21	2226874.38	Метод спутниковых геодезических измерений (определений)	0.10	–
261	513440.86	2226873.75	Метод спутниковых геодезических измерений (определений)	0.10	–
262	513442.74	2226872.70	Метод спутниковых геодезических измерений (определений)	0.10	–
263	513437.08	2226861.47	Метод спутниковых геодезических измерений (определений)	0.10	–
264	513410.27	2226874.91	Метод спутниковых геодезических измерений (определений)	0.10	–
265	513408.76	2226872.38	Метод спутниковых геодезических измерений (определений)	0.10	–
266	513410.49	2226871.36	Метод спутниковых	0.10	–

			геодезических измерений (определений)		
267	513411.03	2226872.29	Метод спутниковых геодезических измерений (определений)	0.10	–
268	513437.25	2226859.13	Метод спутниковых геодезических измерений (определений)	0.10	–
269	513451.42	2226851.08	Метод спутниковых геодезических измерений (определений)	0.10	–
270	513440.00	2226832.93	Метод спутниковых геодезических измерений (определений)	0.10	–
271	513415.54	2226847.46	Метод спутниковых геодезических измерений (определений)	0.10	–
272	513393.46	2226860.09	Метод спутниковых геодезических измерений (определений)	0.10	–
273	513371.64	2226820.31	Метод спутниковых геодезических измерений (определений)	0.10	–
274	513370.79	2226820.73	Метод спутниковых геодезических измерений (определений)	0.10	–
275	513371.09	2226821.29	Метод спутниковых геодезических измерений (определений)	0.10	–
276	513364.44	2226825.02	Метод спутниковых геодезических измерений (определений)	0.10	–
277	513363.04	2226822.24	Метод спутниковых геодезических измерений (определений)	0.10	–
278	513368.12	2226819.29	Метод спутниковых геодезических измерений (определений)	0.10	–
279	513349.22	2226784.69	Метод спутниковых геодезических измерений (определений)	0.10	–
280	513348.79	2226784.96	Метод спутниковых геодезических измерений (определений)	0.10	–
281	513344.82	2226777.68	Метод спутниковых геодезических измерений (определений)	0.10	–
282	513345.23	2226777.44	Метод спутниковых геодезических измерений (определений)	0.10	–
283	513342.66	2226772.70	Метод спутниковых геодезических измерений (определений)	0.10	–

			измерений (определений)		
284	513351.04	2226768.05	Метод спутниковых геодезических измерений (определений)	0.10	–
285	513349.37	2226765.24	Метод спутниковых геодезических измерений (определений)	0.10	–
286	513351.89	2226763.71	Метод спутниковых геодезических измерений (определений)	0.10	–
287	513353.48	2226766.72	Метод спутниковых геодезических измерений (определений)	0.10	–
288	513374.31	2226755.17	Метод спутниковых геодезических измерений (определений)	0.10	–
289	513388.55	2226747.51	Метод спутниковых геодезических измерений (определений)	0.10	–
290	513388.16	2226746.80	Метод спутниковых геодезических измерений (определений)	0.10	–
291	513414.03	2226732.87	Метод спутниковых геодезических измерений (определений)	0.10	–
292	513412.92	2226730.85	Метод спутниковых геодезических измерений (определений)	0.10	–
293	513415.31	2226729.45	Метод спутниковых геодезических измерений (определений)	0.10	–
294	513417.47	2226733.29	Метод спутниковых геодезических измерений (определений)	0.10	–
295	513416.81	2226733.63	Метод спутниковых геодезических измерений (определений)	0.10	–
296	513417.17	2226734.30	Метод спутниковых геодезических измерений (определений)	0.10	–
297	513391.21	2226748.33	Метод спутниковых геодезических измерений (определений)	0.10	–
298	513398.60	2226762.21	Метод спутниковых геодезических измерений (определений)	0.10	–
299	513412.09	2226784.20	Метод спутниковых геодезических измерений (определений)	0.10	–
300	513423.78	2226802.70	Метод спутниковых геодезических измерений	0.10	–

			(определений)		
301	513433.48	2226818.01	Метод спутниковых геодезических измерений (определений)	0.10	–
302	513453.15	2226844.33	Метод спутниковых геодезических измерений (определений)	0.10	–
303	513462.23	2226840.38	Метод спутниковых геодезических измерений (определений)	0.10	–
304	513461.30	2226838.95	Метод спутниковых геодезических измерений (определений)	0.10	–
305	513463.21	2226837.88	Метод спутниковых геодезических измерений (определений)	0.10	–
306	513462.96	2226837.35	Метод спутниковых геодезических измерений (определений)	0.10	–
307	513481.50	2226823.21	Метод спутниковых геодезических измерений (определений)	0.10	–
308	513481.62	2226822.03	Метод спутниковых геодезических измерений (определений)	0.10	–
309	513466.39	2226796.79	Метод спутниковых геодезических измерений (определений)	0.10	–
310	513461.41	2226799.55	Метод спутниковых геодезических измерений (определений)	0.10	–
311	513460.07	2226797.22	Метод спутниковых геодезических измерений (определений)	0.10	–
312	513483.03	2226783.44	Метод спутниковых геодезических измерений (определений)	0.10	–
313	513493.99	2226776.11	Метод спутниковых геодезических измерений (определений)	0.10	–
314	513495.16	2226775.46	Метод спутниковых геодезических измерений (определений)	0.10	–
315	513495.59	2226774.65	Метод спутниковых геодезических измерений (определений)	0.10	–
316	513477.19	2226741.60	Метод спутниковых геодезических измерений (определений)	0.10	–
317	513475.39	2226742.72	Метод спутниковых геодезических измерений (определений)	0.10	–

318	513473.98	2226740.31	Метод спутниковых геодезических измерений (определений)	0.10	–
319	513478.16	2226737.94	Метод спутниковых геодезических измерений (определений)	0.10	–
320	513499.10	2226775.61	Метод спутниковых геодезических измерений (определений)	0.10	–
321	513484.59	2226785.60	Метод спутниковых геодезических измерений (определений)	0.10	–
322	513468.88	2226795.20	Метод спутниковых геодезических измерений (определений)	0.10	–
323	513484.45	2226822.36	Метод спутниковых геодезических измерений (определений)	0.10	–
324	513483.48	2226824.97	Метод спутниковых геодезических измерений (определений)	0.10	–
325	513476.90	2226830.11	Метод спутниковых геодезических измерений (определений)	0.10	–
326	513489.47	2226848.87	Метод спутниковых геодезических измерений (определений)	0.10	–
327	513507.07	2226839.80	Метод спутниковых геодезических измерений (определений)	0.10	–
328	513507.23	2226840.06	Метод спутниковых геодезических измерений (определений)	0.10	–
329	513508.91	2226839.15	Метод спутниковых геодезических измерений (определений)	0.10	–
330	513530.06	2226827.55	Метод спутниковых геодезических измерений (определений)	0.10	–
331	513533.65	2226827.03	Метод спутниковых геодезических измерений (определений)	0.10	–
332	513535.75	2226821.57	Метод спутниковых геодезических измерений (определений)	0.10	–
333	513520.77	2226794.79	Метод спутниковых геодезических измерений (определений)	0.10	–
334	513523.35	2226793.27	Метод спутниковых геодезических измерений (определений)	0.10	–
335	513524.81	2226795.72	Метод спутниковых	0.10	–

			геодезических измерений (определений)		
336	513524.37	2226795.94	Метод спутниковых геодезических измерений (определений)	0.10	–
337	513538.05	2226820.35	Метод спутниковых геодезических измерений (определений)	0.10	–
338	513582.59	2226798.37	Метод спутниковых геодезических измерений (определений)	0.10	–
167	513602.38	2226836.04	Метод спутниковых геодезических измерений (определений)	0.10	–
–	–	–	–	–	–
339	513431.84	2226819.14	Метод спутниковых геодезических измерений (определений)	0.10	–
340	513440.32	2226830.57	Метод спутниковых геодезических измерений (определений)	0.10	–
341	513414.53	2226845.73	Метод спутниковых геодезических измерений (определений)	0.10	–
342	513394.24	2226857.34	Метод спутниковых геодезических измерений (определений)	0.10	–
343	513372.49	2226817.68	Метод спутниковых геодезических измерений (определений)	0.10	–
344	513370.12	2226818.82	Метод спутниковых геодезических измерений (определений)	0.10	–
345	513350.94	2226783.72	Метод спутниковых геодезических измерений (определений)	0.10	–
346	513351.47	2226783.38	Метод спутниковых геодезических измерений (определений)	0.10	–
347	513347.56	2226776.21	Метод спутниковых геодезических измерений (определений)	0.10	–
348	513347.04	2226776.52	Метод спутниковых геодезических измерений (определений)	0.10	–
349	513345.36	2226773.49	Метод спутниковых геодезических измерений (определений)	0.10	–
350	513353.83	2226768.79	Метод спутниковых геодезических измерений (определений)	0.10	–
351	513375.27	2226756.93	Метод спутниковых	0.10	–

			геодезических измерений (определений)		
352	513389.46	2226749.23	Метод спутниковых геодезических измерений (определений)	0.10	–
353	513396.86	2226763.20	Метод спутниковых геодезических измерений (определений)	0.10	–
354	513410.40	2226785.25	Метод спутниковых геодезических измерений (определений)	0.10	–
355	513422.08	2226803.77	Метод спутниковых геодезических измерений (определений)	0.10	–
339	513431.84	2226819.14	Метод спутниковых геодезических измерений (определений)	0.10	–
–	–	–	–	–	–
356	513452.50	2226846.80	Метод спутниковых геодезических измерений (определений)	0.10	–
357	513462.70	2226842.36	Метод спутниковых геодезических измерений (определений)	0.10	–
358	513463.28	2226843.42	Метод спутниковых геодезических измерений (определений)	0.10	–
359	513452.55	2226849.09	Метод спутниковых геодезических измерений (определений)	0.10	–
360	513444.22	2226835.96	Метод спутниковых геодезических измерений (определений)	0.10	–
356	513452.50	2226846.80	Метод спутниковых геодезических измерений (определений)	0.10	–
–	–	–	–	–	–
361	513467.33	2226840.29	Метод спутниковых геодезических измерений (определений)	0.10	–
362	513466.84	2226839.39	Метод спутниковых геодезических измерений (определений)	0.10	–
363	513476.38	2226834.52	Метод спутниковых геодезических измерений (определений)	0.10	–
364	513486.18	2226851.27	Метод спутниковых геодезических измерений (определений)	0.10	–
365	513475.02	2226857.24	Метод спутниковых геодезических измерений (определений)	0.10	–

366	513472.27	2226852.11	Метод спутниковых геодезических измерений (определений)	0.10	–
367	513482.33	2226847.14	Метод спутниковых геодезических измерений (определений)	0.10	–
368	513478.27	2226839.46	Метод спутниковых геодезических измерений (определений)	0.10	–
369	513476.28	2226840.36	Метод спутниковых геодезических измерений (определений)	0.10	–
370	513477.11	2226842.18	Метод спутниковых геодезических измерений (определений)	0.10	–
371	513477.37	2226842.06	Метод спутниковых геодезических измерений (определений)	0.10	–
372	513479.60	2226846.25	Метод спутниковых геодезических измерений (определений)	0.10	–
373	513471.19	2226850.28	Метод спутниковых геодезических измерений (определений)	0.10	–
374	513468.28	2226845.09	Метод спутниковых геодезических измерений (определений)	0.10	–
375	513469.97	2226843.91	Метод спутниковых геодезических измерений (определений)	0.10	–
376	513471.10	2226843.27	Метод спутниковых геодезических измерений (определений)	0.10	–
377	513469.18	2226839.53	Метод спутниковых геодезических измерений (определений)	0.10	–
361	513467.33	2226840.29	Метод спутниковых геодезических измерений (определений)	0.10	–
–	–	–	–	–	–
378	513465.39	2226850.41	Метод спутниковых геодезических измерений (определений)	0.10	–
379	513467.46	2226854.72	Метод спутниковых геодезических измерений (определений)	0.10	–
380	513466.88	2226855.05	Метод спутниковых геодезических измерений (определений)	0.10	–
381	513469.91	2226861.34	Метод спутниковых геодезических измерений (определений)	0.10	–

382	513470.39	2226861.19	Метод спутниковых геодезических измерений (определений)	0.10	–
383	513472.28	2226864.80	Метод спутниковых геодезических измерений (определений)	0.10	–
384	513471.66	2226865.68	Метод спутниковых геодезических измерений (определений)	0.10	–
385	513467.11	2226867.36	Метод спутниковых геодезических измерений (определений)	0.10	–
386	513466.91	2226866.75	Метод спутниковых геодезических измерений (определений)	0.10	–
387	513460.78	2226868.58	Метод спутниковых геодезических измерений (определений)	0.10	–
388	513460.95	2226869.47	Метод спутниковых геодезических измерений (определений)	0.10	–
389	513455.90	2226871.33	Метод спутниковых геодезических измерений (определений)	0.10	–
390	513455.65	2226870.46	Метод спутниковых геодезических измерений (определений)	0.10	–
391	513448.41	2226873.13	Метод спутниковых геодезических измерений (определений)	0.10	–
392	513445.05	2226871.42	Метод спутниковых геодезических измерений (определений)	0.10	–
393	513444.53	2226871.71	Метод спутниковых геодезических измерений (определений)	0.10	–
394	513439.26	2226861.35	Метод спутниковых геодезических измерений (определений)	0.10	–
395	513463.83	2226847.43	Метод спутниковых геодезических измерений (определений)	0.10	–
396	513464.34	2226850.60	Метод спутниковых геодезических измерений (определений)	0.10	–
378	513465.39	2226850.41	Метод спутниковых геодезических измерений (определений)	0.10	–
(7)	–	–	–	–	–
397	513420.40	2227120.84	Метод спутниковых геодезических измерений (определений)	0.10	–

398	513418.29	2227122.15	Метод спутниковых геодезических измерений (определений)	0.10	–
399	513417.36	2227120.43	Метод спутниковых геодезических измерений (определений)	0.10	–
400	513404.26	2227127.13	Метод спутниковых геодезических измерений (определений)	0.10	–
401	513404.48	2227127.56	Метод спутниковых геодезических измерений (определений)	0.10	–
402	513400.11	2227129.82	Метод спутниковых геодезических измерений (определений)	0.10	–
403	513399.86	2227129.38	Метод спутниковых геодезических измерений (определений)	0.10	–
404	513393.95	2227132.40	Метод спутниковых геодезических измерений (определений)	0.10	–
405	513390.70	2227130.39	Метод спутниковых геодезических измерений (определений)	0.10	–
406	513382.62	2227117.96	Метод спутниковых геодезических измерений (определений)	0.10	–
407	513360.51	2227123.17	Метод спутниковых геодезических измерений (определений)	0.10	–
408	513361.86	2227129.07	Метод спутниковых геодезических измерений (определений)	0.10	–
409	513361.21	2227129.20	Метод спутниковых геодезических измерений (определений)	0.10	–
410	513361.32	2227129.88	Метод спутниковых геодезических измерений (определений)	0.10	–
411	513360.81	2227132.36	Метод спутниковых геодезических измерений (определений)	0.10	–
412	513359.63	2227133.88	Метод спутниковых геодезических измерений (определений)	0.10	–
413	513358.05	2227132.67	Метод спутниковых геодезических измерений (определений)	0.10	–
414	513357.87	2227131.73	Метод спутниковых геодезических измерений (определений)	0.10	–
415	513358.55	2227131.06	Метод спутниковых	0.10	–

			геодезических измерений (определений)		
416	513358.82	2227129.79	Метод спутниковых геодезических измерений (определений)	0.10	–
417	513358.78	2227129.64	Метод спутниковых геодезических измерений (определений)	0.10	–
418	513358.54	2227129.70	Метод спутниковых геодезических измерений (определений)	0.10	–
419	513357.20	2227124.20	Метод спутниковых геодезических измерений (определений)	0.10	–
420	513353.59	2227124.90	Метод спутниковых геодезических измерений (определений)	0.10	–
421	513353.51	2227124.49	Метод спутниковых геодезических измерений (определений)	0.10	–
422	513346.34	2227126.00	Метод спутниковых геодезических измерений (определений)	0.10	–
423	513346.08	2227125.55	Метод спутниковых геодезических измерений (определений)	0.10	–
424	513345.47	2227125.94	Метод спутниковых геодезических измерений (определений)	0.10	–
425	513341.97	2227119.63	Метод спутниковых геодезических измерений (определений)	0.10	–
426	513342.47	2227119.28	Метод спутниковых геодезических измерений (определений)	0.10	–
427	513340.02	2227115.00	Метод спутниковых геодезических измерений (определений)	0.10	–
428	513339.59	2227115.22	Метод спутниковых геодезических измерений (определений)	0.10	–
429	513339.74	2227115.54	Метод спутниковых геодезических измерений (определений)	0.10	–
430	513332.26	2227119.50	Метод спутниковых геодезических измерений (определений)	0.10	–
431	513330.83	2227116.34	Метод спутниковых геодезических измерений (определений)	0.10	–
432	513338.18	2227112.45	Метод спутниковых геодезических измерений (определений)	0.10	–

			измерений (определений)		
433	513335.02	2227107.37	Метод спутниковых геодезических измерений (определений)	0.10	–
434	513334.73	2227107.58	Метод спутниковых геодезических измерений (определений)	0.10	–
435	513330.99	2227102.05	Метод спутниковых геодезических измерений (определений)	0.10	–
436	513331.46	2227101.72	Метод спутниковых геодезических измерений (определений)	0.10	–
437	513328.97	2227097.74	Метод спутниковых геодезических измерений (определений)	0.10	–
438	513331.67	2227094.04	Метод спутниковых геодезических измерений (определений)	0.10	–
439	513353.16	2227081.95	Метод спутниковых геодезических измерений (определений)	0.10	–
440	513350.87	2227077.84	Метод спутниковых геодезических измерений (определений)	0.10	–
441	513350.51	2227078.02	Метод спутниковых геодезических измерений (определений)	0.10	–
442	513346.10	2227069.76	Метод спутниковых геодезических измерений (определений)	0.10	–
443	513349.20	2227068.32	Метод спутниковых геодезических измерений (определений)	0.10	–
444	513353.52	2227076.56	Метод спутниковых геодезических измерений (определений)	0.10	–
445	513353.12	2227076.77	Метод спутниковых геодезических измерений (определений)	0.10	–
446	513355.16	2227080.41	Метод спутниковых геодезических измерений (определений)	0.10	–
447	513355.61	2227080.47	Метод спутниковых геодезических измерений (определений)	0.10	–
448	513379.05	2227067.53	Метод спутниковых геодезических измерений (определений)	0.10	–
449	513389.74	2227087.82	Метод спутниковых геодезических измерений	0.10	–

			(определений)		
450	513397.54	2227082.15	Метод спутниковых геодезических измерений (определений)	0.10	–
451	513399.50	2227084.57	Метод спутниковых геодезических измерений (определений)	0.10	–
452	513391.21	2227090.58	Метод спутниковых геодезических измерений (определений)	0.10	–
453	513405.15	2227116.14	Метод спутниковых геодезических измерений (определений)	0.10	–
454	513406.32	2227117.40	Метод спутниковых геодезических измерений (определений)	0.10	–
455	513406.68	2227116.97	Метод спутниковых геодезических измерений (определений)	0.10	–
456	513410.53	2227121.26	Метод спутниковых геодезических измерений (определений)	0.10	–
457	513418.34	2227117.37	Метод спутниковых геодезических измерений (определений)	0.10	–
397	513420.40	2227120.84	Метод спутниковых геодезических измерений (определений)	0.10	–
–	–	–	–	–	–
458	513383.53	2227115.69	Метод спутниковых геодезических измерений (определений)	0.10	–
459	513358.90	2227121.48	Метод спутниковых геодезических измерений (определений)	0.10	–
460	513358.89	2227121.36	Метод спутниковых геодезических измерений (определений)	0.10	–
461	513358.43	2227121.45	Метод спутниковых геодезических измерений (определений)	0.10	–
462	513358.23	2227120.67	Метод спутниковых геодезических измерений (определений)	0.10	–
463	513352.82	2227121.90	Метод спутниковых геодезических измерений (определений)	0.10	–
464	513352.97	2227122.60	Метод спутниковых геодезических измерений (определений)	0.10	–
465	513347.85	2227123.65	Метод спутниковых геодезических измерений	0.10	–

			(определений)		
466	513344.64	2227117.89	Метод спутниковых геодезических измерений (определений)	0.10	–
467	513344.16	2227118.20	Метод спутниковых геодезических измерений (определений)	0.10	–
468	513340.80	2227112.35	Метод спутниковых геодезических измерений (определений)	0.10	–
469	513340.55	2227112.48	Метод спутниковых геодезических измерений (определений)	0.10	–
470	513336.67	2227106.28	Метод спутниковых геодезических измерений (определений)	0.10	–
471	513337.40	2227105.79	Метод спутниковых геодезических измерений (определений)	0.10	–
472	513333.62	2227100.22	Метод спутниковых геодезических измерений (определений)	0.10	–
473	513333.10	2227100.59	Метод спутниковых геодезических измерений (определений)	0.10	–
474	513331.38	2227097.83	Метод спутниковых геодезических измерений (определений)	0.10	–
475	513333.03	2227095.57	Метод спутниковых геодезических измерений (определений)	0.10	–
476	513355.90	2227082.71	Метод спутниковых геодезических измерений (определений)	0.10	–
477	513355.78	2227082.50	Метод спутниковых геодезических измерений (определений)	0.10	–
478	513356.00	2227082.54	Метод спутниковых геодезических измерений (определений)	0.10	–
479	513378.23	2227070.27	Метод спутниковых геодезических измерений (определений)	0.10	–
480	513388.39	2227089.53	Метод спутниковых геодезических измерений (определений)	0.10	–
481	513389.19	2227089.90	Метод спутниковых геодезических измерений (определений)	0.10	–
482	513389.14	2227090.95	Метод спутниковых геодезических измерений (определений)	0.10	–

483	513403.52	2227117.32	Метод спутниковых геодезических измерений (определений)	0.10	–
484	513405.04	2227118.96	Метод спутниковых геодезических измерений (определений)	0.10	–
485	513404.70	2227119.38	Метод спутниковых геодезических измерений (определений)	0.10	–
486	513407.91	2227123.02	Метод спутниковых геодезических измерений (определений)	0.10	–
487	513403.31	2227125.37	Метод спутниковых геодезических измерений (определений)	0.10	–
488	513403.04	2227124.86	Метод спутниковых геодезических измерений (определений)	0.10	–
489	513398.47	2227127.09	Метод спутниковых геодезических измерений (определений)	0.10	–
490	513398.80	2227127.67	Метод спутниковых геодезических измерений (определений)	0.10	–
491	513394.04	2227130.12	Метод спутниковых геодезических измерений (определений)	0.10	–
492	513392.13	2227128.93	Метод спутниковых геодезических измерений (определений)	0.10	–
458	513383.53	2227115.69	Метод спутниковых геодезических измерений (определений)	0.10	–
(8)	–	–	–	–	–
493	513167.90	2227070.01	Метод спутниковых геодезических измерений (определений)	0.10	–
494	513168.84	2227071.77	Метод спутниковых геодезических измерений (определений)	0.10	–
495	513167.30	2227072.60	Метод спутниковых геодезических измерений (определений)	0.10	–
496	513189.90	2227116.46	Метод спутниковых геодезических измерений (определений)	0.10	–
497	513200.09	2227134.22	Метод спутниковых геодезических измерений (определений)	0.10	–
498	513216.08	2227163.29	Метод спутниковых геодезических измерений (определений)	0.10	–

499	513217.05	2227163.05	Метод спутниковых геодезических измерений (определений)	0.10	–
500	513217.54	2227164.99	Метод спутниковых геодезических измерений (определений)	0.10	–
501	513207.73	2227167.20	Метод спутниковых геодезических измерений (определений)	0.10	–
502	513214.06	2227180.18	Метод спутниковых геодезических измерений (определений)	0.10	–
503	513226.33	2227201.42	Метод спутниковых геодезических измерений (определений)	0.10	–
504	513233.00	2227212.97	Метод спутниковых геодезических измерений (определений)	0.10	–
505	513234.65	2227218.07	Метод спутниковых геодезических измерений (определений)	0.10	–
506	513247.02	2227239.28	Метод спутниковых геодезических измерений (определений)	0.10	–
507	513266.50	2227273.62	Метод спутниковых геодезических измерений (определений)	0.10	–
508	513280.14	2227298.81	Метод спутниковых геодезических измерений (определений)	0.10	–
509	513293.54	2227320.04	Метод спутниковых геодезических измерений (определений)	0.10	–
510	513294.99	2227319.81	Метод спутниковых геодезических измерений (определений)	0.10	–
511	513280.93	2227295.03	Метод спутниковых геодезических измерений (определений)	0.10	–
512	513272.28	2227277.13	Метод спутниковых геодезических измерений (определений)	0.10	–
513	513277.48	2227274.31	Метод спутниковых геодезических измерений (определений)	0.10	–
514	513278.43	2227276.07	Метод спутниковых геодезических измерений (определений)	0.10	–
515	513274.91	2227277.98	Метод спутниковых геодезических измерений (определений)	0.10	–
516	513282.70	2227294.10	Метод спутниковых	0.10	–

			геодезических измерений (определений)		
517	513297.43	2227320.05	Метод спутниковых геодезических измерений (определений)	0.10	–
518	513300.91	2227327.61	Метод спутниковых геодезических измерений (определений)	0.10	–
519	513304.04	2227333.68	Метод спутниковых геодезических измерений (определений)	0.10	–
520	513308.36	2227343.74	Метод спутниковых геодезических измерений (определений)	0.10	–
521	513306.55	2227346.52	Метод спутниковых геодезических измерений (определений)	0.10	–
522	513310.82	2227356.36	Метод спутниковых геодезических измерений (определений)	0.10	–
523	513309.08	2227357.70	Метод спутниковых геодезических измерений (определений)	0.10	–
524	513307.86	2227356.11	Метод спутниковых геодезических измерений (определений)	0.10	–
525	513308.36	2227355.72	Метод спутниковых геодезических измерений (определений)	0.10	–
526	513304.29	2227346.33	Метод спутниковых геодезических измерений (определений)	0.10	–
527	513306.10	2227343.54	Метод спутниковых геодезических измерений (определений)	0.10	–
528	513302.02	2227334.15	Метод спутниковых геодезических измерений (определений)	0.10	–
529	513295.63	2227321.73	Метод спутниковых геодезических измерений (определений)	0.10	–
530	513292.55	2227322.23	Метод спутниковых геодезических измерений (определений)	0.10	–
531	513278.41	2227299.82	Метод спутниковых геодезических измерений (определений)	0.10	–
532	513264.74	2227274.58	Метод спутниковых геодезических измерений (определений)	0.10	–
533	513245.28	2227240.27	Метод спутниковых геодезических измерений (определений)	0.10	–

			измерений (определений)		
534	513232.82	2227218.88	Метод спутниковых геодезических измерений (определений)	0.10	–
535	513231.16	2227213.80	Метод спутниковых геодезических измерений (определений)	0.10	–
536	513224.61	2227202.41	Метод спутниковых геодезических измерений (определений)	0.10	–
537	513212.28	2227181.12	Метод спутниковых геодезических измерений (определений)	0.10	–
538	513192.44	2227140.15	Метод спутниковых геодезических измерений (определений)	0.10	–
539	513182.96	2227120.96	Метод спутниковых геодезических измерений (определений)	0.10	–
540	513176.44	2227124.21	Метод спутниковых геодезических измерений (определений)	0.10	–
541	513177.76	2227127.11	Метод спутниковых геодезических измерений (определений)	0.10	–
542	513175.11	2227128.22	Метод спутниковых геодезических измерений (определений)	0.10	–
543	513172.95	2227123.00	Метод спутниковых геодезических измерений (определений)	0.10	–
544	513183.34	2227117.27	Метод спутниковых геодезических измерений (определений)	0.10	–
545	513183.73	2227118.05	Метод спутниковых геодезических измерений (определений)	0.10	–
546	513187.43	2227116.18	Метод спутниковых геодезических измерений (определений)	0.10	–
547	513164.63	2227071.77	Метод спутниковых геодезических измерений (определений)	0.10	–
493	513167.90	2227070.01	Метод спутниковых геодезических измерений (определений)	0.10	–
(9)	–	–	–	–	–
548	513191.47	2227157.09	Метод спутниковых геодезических измерений (определений)	0.10	–
549	513201.88	2227179.49	Метод спутниковых геодезических	0.10	–

			измерений (определений)		
550	513182.50	2227211.32	Метод спутниковых геодезических измерений (определений)	0.10	–
551	513181.19	2227217.14	Метод спутниковых геодезических измерений (определений)	0.10	–
552	513179.24	2227216.71	Метод спутниковых геодезических измерений (определений)	0.10	–
553	513180.63	2227210.56	Метод спутниковых геодезических измерений (определений)	0.10	–
554	513199.62	2227179.37	Метод спутниковых геодезических измерений (определений)	0.10	–
555	513189.73	2227158.10	Метод спутниковых геодезических измерений (определений)	0.10	–
556	513180.82	2227145.64	Метод спутниковых геодезических измерений (определений)	0.10	–
557	513177.13	2227138.00	Метод спутниковых геодезических измерений (определений)	0.10	–
558	513170.72	2227142.15	Метод спутниковых геодезических измерений (определений)	0.10	–
559	513164.41	2227130.89	Метод спутниковых геодезических измерений (определений)	0.10	–
560	513172.97	2227125.82	Метод спутниковых геодезических измерений (определений)	0.10	–
561	513174.75	2227128.57	Метод спутниковых геодезических измерений (определений)	0.10	–
562	513173.07	2227129.65	Метод спутниковых геодезических измерений (определений)	0.10	–
563	513172.33	2227128.52	Метод спутниковых геодезических измерений (определений)	0.10	–
564	513167.11	2227131.62	Метод спутниковых геодезических измерений (определений)	0.10	–
565	513171.42	2227139.31	Метод спутниковых геодезических измерений (определений)	0.10	–
566	513176.28	2227136.19	Метод спутниковых геодезических измерений	0.10	–

			(определений)		
567	513175.87	2227135.35	Метод спутниковых геодезических измерений (определений)	0.10	–
568	513177.67	2227134.48	Метод спутниковых геодезических измерений (определений)	0.10	–
569	513182.54	2227144.62	Метод спутниковых геодезических измерений (определений)	0.10	–
548	513191.47	2227157.09	Метод спутниковых геодезических измерений (определений)	0.10	–
–	–	–	–	–	–
570	513214.14	2227163.84	Метод спутниковых геодезических измерений (определений)	0.10	–
571	513206.90	2227165.33	Метод спутниковых геодезических измерений (определений)	0.10	–
572	513194.23	2227139.27	Метод спутниковых геодезических измерений (определений)	0.10	–
573	513184.61	2227119.88	Метод спутниковых геодезических измерений (определений)	0.10	–
574	513188.45	2227117.97	Метод спутниковых геодезических измерений (определений)	0.10	–
575	513198.35	2227135.20	Метод спутниковых геодезических измерений (определений)	0.10	–
570	513214.14	2227163.84	Метод спутниковых геодезических измерений (определений)	0.10	–
(10)	–	–	–	–	–
576	513091.93	2227276.18	Метод спутниковых геодезических измерений (определений)	0.10	–
577	513093.20	2227278.38	Метод спутниковых геодезических измерений (определений)	0.10	–
578	513091.70	2227279.15	Метод спутниковых геодезических измерений (определений)	0.10	–
579	513095.95	2227286.69	Метод спутниковых геодезических измерений (определений)	0.10	–
580	513057.77	2227308.22	Метод спутниковых геодезических измерений (определений)	0.10	–
581	513075.85	2227338.06	Метод спутниковых геодезических измерений (определений)	0.10	–

			измерений (определений)		
582	513079.41	2227336.15	Метод спутниковых геодезических измерений (определений)	0.10	–
583	513080.35	2227337.93	Метод спутниковых геодезических измерений (определений)	0.10	–
584	513078.52	2227338.90	Метод спутниковых геодезических измерений (определений)	0.10	–
585	513083.19	2227347.20	Метод спутниковых геодезических измерений (определений)	0.10	–
586	513083.62	2227346.97	Метод спутниковых геодезических измерений (определений)	0.10	–
587	513087.04	2227353.17	Метод спутниковых геодезических измерений (определений)	0.10	–
588	513086.70	2227353.38	Метод спутниковых геодезических измерений (определений)	0.10	–
589	513098.92	2227375.03	Метод спутниковых геодезических измерений (определений)	0.10	–
590	513095.62	2227376.77	Метод спутниковых геодезических измерений (определений)	0.10	–
591	513076.46	2227343.99	Метод спутниковых геодезических измерений (определений)	0.10	–
592	513044.56	2227360.92	Метод спутниковых геодезических измерений (определений)	0.10	–
593	513043.62	2227359.15	Метод спутниковых геодезических измерений (определений)	0.10	–
594	513075.41	2227342.28	Метод спутниковых геодезических измерений (определений)	0.10	–
595	513055.31	2227309.40	Метод спутниковых геодезических измерений (определений)	0.10	–
596	513054.89	2227309.75	Метод спутниковых геодезических измерений (определений)	0.10	–
597	513051.01	2227304.31	Метод спутниковых геодезических измерений (определений)	0.10	–
598	513051.26	2227304.13	Метод спутниковых геодезических измерений	0.10	–

			(определений)		
599	513051.00	2227303.79	Метод спутниковых геодезических измерений (определений)	0.10	–
600	513019.87	2227291.22	Метод спутниковых геодезических измерений (определений)	0.10	–
601	512986.24	2227278.51	Метод спутниковых геодезических измерений (определений)	0.10	–
602	512980.36	2227292.08	Метод спутниковых геодезических измерений (определений)	0.10	–
603	512968.04	2227299.88	Метод спутниковых геодезических измерений (определений)	0.10	–
604	512962.90	2227307.33	Метод спутниковых геодезических измерений (определений)	0.10	–
605	512962.43	2227307.06	Метод спутниковых геодезических измерений (определений)	0.10	–
606	512960.13	2227310.38	Метод спутниковых геодезических измерений (определений)	0.10	–
607	512958.49	2227309.23	Метод спутниковых геодезических измерений (определений)	0.10	–
608	512960.70	2227306.05	Метод спутниковых геодезических измерений (определений)	0.10	–
609	512960.31	2227305.83	Метод спутниковых геодезических измерений (определений)	0.10	–
610	512965.54	2227298.19	Метод спутниковых геодезических измерений (определений)	0.10	–
611	512966.27	2227298.67	Метод спутниковых геодезических измерений (определений)	0.10	–
612	512978.77	2227290.72	Метод спутниковых геодезических измерений (определений)	0.10	–
613	512986.18	2227273.63	Метод спутниковых геодезических измерений (определений)	0.10	–
614	512988.66	2227274.54	Метод спутниковых геодезических измерений (определений)	0.10	–
615	512987.84	2227276.98	Метод спутниковых геодезических измерений (определений)	0.10	–

616	513020.61	2227289.36	Метод спутниковых геодезических измерений (определений)	0.10	–
617	513052.23	2227302.13	Метод спутниковых геодезических измерений (определений)	0.10	–
618	513052.90	2227302.97	Метод спутниковых геодезических измерений (определений)	0.10	–
619	513053.48	2227302.58	Метод спутниковых геодезических измерений (определений)	0.10	–
620	513056.38	2227306.70	Метод спутниковых геодезических измерений (определений)	0.10	–
621	513093.22	2227285.93	Метод спутниковых геодезических измерений (определений)	0.10	–
622	513089.66	2227279.66	Метод спутниковых геодезических измерений (определений)	0.10	–
623	513085.71	2227281.79	Метод спутниковых геодезических измерений (определений)	0.10	–
624	513036.75	2227239.59	Метод спутниковых геодезических измерений (определений)	0.10	–
625	513033.18	2227248.97	Метод спутниковых геодезических измерений (определений)	0.10	–
626	512998.35	2227251.01	Метод спутниковых геодезических измерений (определений)	0.10	–
627	512995.97	2227257.52	Метод спутниковых геодезических измерений (определений)	0.10	–
628	512995.22	2227257.21	Метод спутниковых геодезических измерений (определений)	0.10	–
629	512992.94	2227263.54	Метод спутниковых геодезических измерений (определений)	0.10	–
630	512991.06	2227262.86	Метод спутниковых геодезических измерений (определений)	0.10	–
631	512993.34	2227256.46	Метод спутниковых геодезических измерений (определений)	0.10	–
632	512992.89	2227256.24	Метод спутниковых геодезических измерений (определений)	0.10	–
633	512995.37	2227249.41	Метод спутниковых	0.10	–

			геодезических измерений (определений)		
634	512995.84	2227249.65	Метод спутниковых геодезических измерений (определений)	0.10	–
635	512996.03	2227249.13	Метод спутниковых геодезических измерений (определений)	0.10	–
636	513031.76	2227247.04	Метод спутниковых геодезических измерений (определений)	0.10	–
637	513036.01	2227235.85	Метод спутниковых геодезических измерений (определений)	0.10	–
638	513038.64	2227236.70	Метод спутниковых геодезических измерений (определений)	0.10	–
639	513038.04	2227238.07	Метод спутниковых геодезических измерений (определений)	0.10	–
640	513085.97	2227279.38	Метод спутниковых геодезических измерений (определений)	0.10	–
576	513091.93	2227276.18	Метод спутниковых геодезических измерений (определений)	0.10	–
(11)	–	–	–	–	–
641	513031.67	2227363.88	Метод спутниковых геодезических измерений (определений)	0.10	–
642	513032.45	2227365.72	Метод спутниковых геодезических измерений (определений)	0.10	–
643	513029.49	2227366.98	Метод спутниковых геодезических измерений (определений)	0.10	–
644	513020.24	2227350.29	Метод спутниковых геодезических измерений (определений)	0.10	–
645	513012.07	2227346.48	Метод спутниковых геодезических измерений (определений)	0.10	–
646	513011.69	2227347.18	Метод спутниковых геодезических измерений (определений)	0.10	–
647	513004.34	2227343.71	Метод спутниковых геодезических измерений (определений)	0.10	–
648	513004.65	2227343.04	Метод спутниковых геодезических измерений (определений)	0.10	–
649	512991.49	2227336.92	Метод спутниковых	0.10	–

			геодезических измерений (определений)		
650	512952.26	2227322.15	Метод спутниковых геодезических измерений (определений)	0.10	–
651	512952.84	2227320.23	Метод спутниковых геодезических измерений (определений)	0.10	–
652	512954.75	2227320.80	Метод спутниковых геодезических измерений (определений)	0.10	–
653	512954.71	2227320.94	Метод спутниковых геодезических измерений (определений)	0.10	–
654	512992.27	2227335.07	Метод спутниковых геодезических измерений (определений)	0.10	–
655	513005.48	2227341.17	Метод спутниковых геодезических измерений (определений)	0.10	–
656	513005.73	2227340.69	Метод спутниковых геодезических измерений (определений)	0.10	–
657	513013.28	2227344.15	Метод спутниковых геодезических измерений (определений)	0.10	–
658	513013.00	2227344.70	Метод спутниковых геодезических измерений (определений)	0.10	–
659	513021.67	2227348.75	Метод спутниковых геодезических измерений (определений)	0.10	–
660	513030.37	2227364.44	Метод спутниковых геодезических измерений (определений)	0.10	–
641	513031.67	2227363.88	Метод спутниковых геодезических измерений (определений)	0.10	–
(12)	–	–	–	–	–
661	513038.28	2227405.69	Метод спутниковых геодезических измерений (определений)	0.10	–
662	513036.83	2227407.07	Метод спутниковых геодезических измерений (определений)	0.10	–
663	513035.26	2227405.42	Метод спутниковых геодезических измерений (определений)	0.10	–
664	513032.05	2227407.30	Метод спутниковых геодезических измерений (определений)	0.10	–
665	513018.41	2227414.40	Метод спутниковых	0.10	–

			геодезических измерений (определений)		
666	513017.31	2227416.56	Метод спутниковых геодезических измерений (определений)	0.10	–
667	513014.64	2227418.57	Метод спутниковых геодезических измерений (определений)	0.10	–
668	513004.32	2227417.16	Метод спутниковых геодезических измерений (определений)	0.10	–
669	513000.03	2227413.93	Метод спутниковых геодезических измерений (определений)	0.10	–
670	512990.75	2227408.26	Метод спутниковых геодезических измерений (определений)	0.10	–
671	512977.62	2227404.03	Метод спутниковых геодезических измерений (определений)	0.10	–
672	512976.03	2227401.96	Метод спутниковых геодезических измерений (определений)	0.10	–
673	512968.73	2227400.78	Метод спутниковых геодезических измерений (определений)	0.10	–
674	512968.85	2227400.13	Метод спутниковых геодезических измерений (определений)	0.10	–
675	512957.74	2227398.16	Метод спутниковых геодезических измерений (определений)	0.10	–
676	512955.97	2227400.79	Метод спутниковых геодезических измерений (определений)	0.10	–
677	512954.32	2227399.67	Метод спутниковых геодезических измерений (определений)	0.10	–
678	512956.81	2227395.96	Метод спутниковых геодезических измерений (определений)	0.10	–
679	512969.15	2227398.17	Метод спутниковых геодезических измерений (определений)	0.10	–
680	512969.23	2227397.67	Метод спутниковых геодезических измерений (определений)	0.10	–
681	512977.19	2227399.12	Метод спутниковых геодезических измерений (определений)	0.10	–
682	512977.06	2227400.01	Метод спутниковых геодезических измерений (определений)	0.10	–

			измерений (определений)		
683	512978.83	2227402.32	Метод спутниковых геодезических измерений (определений)	0.10	–
684	512991.59	2227406.43	Метод спутниковых геодезических измерений (определений)	0.10	–
685	513001.16	2227412.26	Метод спутниковых геодезических измерений (определений)	0.10	–
686	513005.09	2227415.25	Метод спутниковых геодезических измерений (определений)	0.10	–
687	513014.10	2227416.47	Метод спутниковых геодезических измерений (определений)	0.10	–
688	513015.74	2227415.24	Метод спутниковых геодезических измерений (определений)	0.10	–
689	513016.92	2227412.92	Метод спутниковых геодезических измерений (определений)	0.10	–
690	513031.07	2227405.55	Метод спутниковых геодезических измерений (определений)	0.10	–
691	513035.62	2227402.88	Метод спутниковых геодезических измерений (определений)	0.10	–
661	513038.28	2227405.69	Метод спутниковых геодезических измерений (определений)	0.10	–
(13)	–	–	–	–	–
692	512921.74	2227365.83	Метод спутниковых геодезических измерений (определений)	0.10	–
693	512922.36	2227370.58	Метод спутниковых геодезических измерений (определений)	0.10	–
694	512938.16	2227380.44	Метод спутниковых геодезических измерений (определений)	0.10	–
695	512954.83	2227389.87	Метод спутниковых геодезических измерений (определений)	0.10	–
696	512955.15	2227397.10	Метод спутниковых геодезических измерений (определений)	0.10	–
697	512954.14	2227399.90	Метод спутниковых геодезических измерений (определений)	0.10	–
698	512952.25	2227399.22	Метод спутниковых геодезических	0.10	–

			измерений (определений)		
699	512953.14	2227396.79	Метод спутниковых геодезических измерений (определений)	0.10	–
700	512952.88	2227391.07	Метод спутниковых геодезических измерений (определений)	0.10	–
701	512937.13	2227382.16	Метод спутниковых геодезических измерений (определений)	0.10	–
702	512920.50	2227371.77	Метод спутниковых геодезических измерений (определений)	0.10	–
703	512919.76	2227366.10	Метод спутниковых геодезических измерений (определений)	0.10	–
692	512921.74	2227365.83	Метод спутниковых геодезических измерений (определений)	0.10	–
(14)	–	–	–	–	–
704	512953.84	2227405.32	Метод спутниковых геодезических измерений (определений)	0.10	–
705	512957.40	2227416.27	Метод спутниковых геодезических измерений (определений)	0.10	–
706	512957.09	2227416.37	Метод спутниковых геодезических измерений (определений)	0.10	–
707	512957.28	2227416.90	Метод спутниковых геодезических измерений (определений)	0.10	–
708	512954.54	2227431.57	Метод спутниковых геодезических измерений (определений)	0.10	–
709	512954.29	2227432.80	Метод спутниковых геодезических измерений (определений)	0.10	–
710	512954.39	2227432.84	Метод спутниковых геодезических измерений (определений)	0.10	–
711	512954.13	2227433.53	Метод спутниковых геодезических измерений (определений)	0.10	–
712	512953.19	2227438.00	Метод спутниковых геодезических измерений (определений)	0.10	–
713	512953.57	2227440.58	Метод спутниковых геодезических измерений (определений)	0.10	–
714	512961.63	2227455.11	Метод спутниковых геодезических	0.10	–

			измерений (определений)		
715	512962.68	2227454.69	Метод спутниковых геодезических измерений (определений)	0.10	–
716	512963.42	2227456.53	Метод спутниковых геодезических измерений (определений)	0.10	–
717	512961.89	2227457.16	Метод спутниковых геодезических измерений (определений)	0.10	–
718	512963.57	2227459.82	Метод спутниковых геодезических измерений (определений)	0.10	–
719	512973.04	2227477.70	Метод спутниковых геодезических измерений (определений)	0.10	–
720	512980.91	2227490.98	Метод спутниковых геодезических измерений (определений)	0.10	–
721	512968.41	2227497.81	Метод спутниковых геодезических измерений (определений)	0.10	–
722	512968.90	2227498.75	Метод спутниковых геодезических измерений (определений)	0.10	–
723	512967.13	2227499.68	Метод спутниковых геодезических измерений (определений)	0.10	–
724	512965.71	2227497.00	Метод спутниковых геодезических измерений (определений)	0.10	–
725	512978.13	2227490.22	Метод спутниковых геодезических измерений (определений)	0.10	–
726	512971.30	2227478.68	Метод спутниковых геодезических измерений (определений)	0.10	–
727	512961.84	2227460.83	Метод спутниковых геодезических измерений (определений)	0.10	–
728	512955.58	2227450.91	Метод спутниковых геодезических измерений (определений)	0.10	–
729	512953.42	2227446.64	Метод спутниковых геодезических измерений (определений)	0.10	–
730	512949.62	2227439.04	Метод спутниковых геодезических измерений (определений)	0.10	–
731	512949.99	2227438.02	Метод спутниковых геодезических измерений	0.10	–

			(определений)		
732	512949.55	2227437.85	Метод спутниковых геодезических измерений (определений)	0.10	–
733	512951.59	2227431.70	Метод спутниковых геодезических измерений (определений)	0.10	–
734	512952.19	2227431.96	Метод спутниковых геодезических измерений (определений)	0.10	–
735	512952.62	2227430.99	Метод спутниковых геодезических измерений (определений)	0.10	–
736	512955.22	2227417.04	Метод спутниковых геодезических измерений (определений)	0.10	–
737	512954.71	2227417.21	Метод спутниковых геодезических измерений (определений)	0.10	–
738	512951.03	2227405.90	Метод спутниковых геодезических измерений (определений)	0.10	–
704	512953.84	2227405.32	Метод спутниковых геодезических измерений (определений)	0.10	–
(15)	–	–	–	–	–
739	513099.85	2227381.78	Метод спутниковых геодезических измерений (определений)	0.10	–
740	513101.58	2227380.75	Метод спутниковых геодезических измерений (определений)	0.10	–
741	513103.10	2227383.33	Метод спутниковых геодезических измерений (определений)	0.10	–
742	513097.09	2227395.75	Метод спутниковых геодезических измерений (определений)	0.10	–
743	513108.08	2227416.58	Метод спутниковых геодезических измерений (определений)	0.10	–
744	513115.35	2227426.43	Метод спутниковых геодезических измерений (определений)	0.10	–
745	513121.62	2227436.12	Метод спутниковых геодезических измерений (определений)	0.10	–
746	513124.69	2227441.60	Метод спутниковых геодезических измерений (определений)	0.10	–
747	513157.99	2227486.65	Метод спутниковых геодезических измерений	0.10	–

			(определений)		
748	513167.14	2227503.50	Метод спутниковых геодезических измерений (определений)	0.10	–
749	513165.39	2227504.46	Метод спутниковых геодезических измерений (определений)	0.10	–
750	513156.30	2227487.73	Метод спутниковых геодезических измерений (определений)	0.10	–
751	513123.00	2227442.69	Метод спутниковых геодезических измерений (определений)	0.10	–
752	513119.91	2227437.15	Метод спутниковых геодезических измерений (определений)	0.10	–
753	513113.71	2227427.57	Метод спутниковых геодезических измерений (определений)	0.10	–
754	513106.39	2227417.65	Метод спутниковых геодезических измерений (определений)	0.10	–
755	513094.84	2227395.80	Метод спутниковых геодезических измерений (определений)	0.10	–
756	513100.83	2227383.42	Метод спутниковых геодезических измерений (определений)	0.10	–
739	513099.85	2227381.78	Метод спутниковых геодезических измерений (определений)	0.10	–
(16)	–	–	–	–	–
757	514021.75	2227470.23	Метод спутниковых геодезических измерений (определений)	0.10	–
758	514023.26	2227471.55	Метод спутниковых геодезических измерений (определений)	0.10	–
759	514014.33	2227481.84	Метод спутниковых геодезических измерений (определений)	0.10	–
760	513990.61	2227494.92	Метод спутниковых геодезических измерений (определений)	0.10	–
761	514000.35	2227516.98	Метод спутниковых геодезических измерений (определений)	0.10	–
762	513997.20	2227518.77	Метод спутниковых геодезических измерений (определений)	0.10	–
763	514011.65	2227544.85	Метод спутниковых геодезических измерений	0.10	–

			(определений)		
764	514018.46	2227542.11	Метод спутниковых геодезических измерений (определений)	0.10	–
765	514016.46	2227537.45	Метод спутниковых геодезических измерений (определений)	0.10	–
766	514025.01	2227532.31	Метод спутниковых геодезических измерений (определений)	0.10	–
767	514021.86	2227526.99	Метод спутниковых геодезических измерений (определений)	0.10	–
768	514023.58	2227525.97	Метод спутниковых геодезических измерений (определений)	0.10	–
769	514027.74	2227533.00	Метод спутниковых геодезических измерений (определений)	0.10	–
770	514018.99	2227538.26	Метод спутниковых геодезических измерений (определений)	0.10	–
771	514025.04	2227552.33	Метод спутниковых геодезических измерений (определений)	0.10	–
772	514018.88	2227556.15	Метод спутниковых геодезических измерений (определений)	0.10	–
773	514021.28	2227561.03	Метод спутниковых геодезических измерений (определений)	0.10	–
774	514019.89	2227561.69	Метод спутниковых геодезических измерений (определений)	0.10	–
775	514022.02	2227565.62	Метод спутниковых геодезических измерений (определений)	0.10	–
776	514020.27	2227566.58	Метод спутниковых геодезических измерений (определений)	0.10	–
777	514016.68	2227560.02	Метод спутниковых геодезических измерений (определений)	0.10	–
778	514015.40	2227560.73	Метод спутниковых геодезических измерений (определений)	0.10	–
779	514014.28	2227566.06	Метод спутниковых геодезических измерений (определений)	0.10	–
780	514006.51	2227572.65	Метод спутниковых геодезических измерений (определений)	0.10	–

781	513990.59	2227581.93	Метод спутниковых геодезических измерений (определений)	0.10	–
782	514004.64	2227609.86	Метод спутниковых геодезических измерений (определений)	0.10	–
783	513965.25	2227633.94	Метод спутниковых геодезических измерений (определений)	0.10	–
784	513965.49	2227634.38	Метод спутниковых геодезических измерений (определений)	0.10	–
785	513960.09	2227637.67	Метод спутниковых геодезических измерений (определений)	0.10	–
786	513959.79	2227637.23	Метод спутниковых геодезических измерений (определений)	0.10	–
787	513941.07	2227648.13	Метод спутниковых геодезических измерений (определений)	0.10	–
788	513927.11	2227656.03	Метод спутниковых геодезических измерений (определений)	0.10	–
789	513908.21	2227666.44	Метод спутниковых геодезических измерений (определений)	0.10	–
790	513916.54	2227681.80	Метод спутниковых геодезических измерений (определений)	0.10	–
791	513892.09	2227695.00	Метод спутниковых геодезических измерений (определений)	0.10	–
792	513914.07	2227735.28	Метод спутниковых геодезических измерений (определений)	0.10	–
793	513912.31	2227736.23	Метод спутниковых геодезических измерений (определений)	0.10	–
794	513889.38	2227694.19	Метод спутниковых геодезических измерений (определений)	0.10	–
795	513913.83	2227680.98	Метод спутниковых геодезических измерений (определений)	0.10	–
796	513905.50	2227665.65	Метод спутниковых геодезических измерений (определений)	0.10	–
797	513926.14	2227654.28	Метод спутниковых геодезических измерений (определений)	0.10	–
798	513940.08	2227646.40	Метод спутниковых	0.10	–

			геодезических измерений (определений)		
799	513958.68	2227635.57	Метод спутниковых геодезических измерений (определений)	0.10	–
800	513958.45	2227635.23	Метод спутниковых геодезических измерений (определений)	0.10	–
801	513963.95	2227631.63	Метод спутниковых геодезических измерений (определений)	0.10	–
802	513964.27	2227632.20	Метод спутниковых геодезических измерений (определений)	0.10	–
803	514002.03	2227609.11	Метод спутниковых геодезических измерений (определений)	0.10	–
804	513987.97	2227581.15	Метод спутниковых геодезических измерений (определений)	0.10	–
805	514005.34	2227571.01	Метод спутниковых геодезических измерений (определений)	0.10	–
806	514012.46	2227564.98	Метод спутниковых геодезических измерений (определений)	0.10	–
807	514013.55	2227559.88	Метод спутниковых геодезических измерений (определений)	0.10	–
808	514012.24	2227560.51	Метод спутниковых геодезических измерений (определений)	0.10	–
809	514009.58	2227561.18	Метод спутниковых геодезических измерений (определений)	0.10	–
810	514005.52	2227562.37	Метод спутниковых геодезических измерений (определений)	0.10	–
811	514004.30	2227560.36	Метод спутниковых геодезических измерений (определений)	0.10	–
812	514003.88	2227560.60	Метод спутниковых геодезических измерений (определений)	0.10	–
813	514000.15	2227553.86	Метод спутниковых геодезических измерений (определений)	0.10	–
814	514000.54	2227553.62	Метод спутниковых геодезических измерений (определений)	0.10	–
815	513988.38	2227531.19	Метод спутниковых геодезических измерений (определений)	0.10	–

			измерений (определений)		
816	513987.27	2227531.24	Метод спутниковых геодезических измерений (определений)	0.10	–
817	513986.19	2227529.56	Метод спутниковых геодезических измерений (определений)	0.10	–
818	513987.10	2227528.98	Метод спутниковых геодезических измерений (определений)	0.10	–
819	513969.66	2227495.75	Метод спутниковых геодезических измерений (определений)	0.10	–
820	513958.69	2227501.90	Метод спутниковых геодезических измерений (определений)	0.10	–
821	513958.98	2227502.51	Метод спутниковых геодезических измерений (определений)	0.10	–
822	513948.15	2227508.47	Метод спутниковых геодезических измерений (определений)	0.10	–
823	513947.89	2227507.93	Метод спутниковых геодезических измерений (определений)	0.10	–
824	513931.65	2227517.05	Метод спутниковых геодезических измерений (определений)	0.10	–
825	513910.50	2227475.62	Метод спутниковых геодезических измерений (определений)	0.10	–
826	513911.11	2227473.76	Метод спутниковых геодезических измерений (определений)	0.10	–
827	513913.44	2227472.49	Метод спутниковых геодезических измерений (определений)	0.10	–
828	513914.74	2227474.77	Метод спутниковых геодезических измерений (определений)	0.10	–
829	513913.41	2227475.66	Метод спутниковых геодезических измерений (определений)	0.10	–
830	513932.69	2227513.59	Метод спутниковых геодезических измерений (определений)	0.10	–
831	513946.81	2227505.73	Метод спутниковых геодезических измерений (определений)	0.10	–
832	513946.50	2227505.11	Метод спутниковых геодезических измерений	0.10	–

			(определений)		
833	513957.34	2227499.13	Метод спутниковых геодезических измерений (определений)	0.10	–
834	513957.61	2227499.69	Метод спутниковых геодезических измерений (определений)	0.10	–
835	513968.50	2227493.65	Метод спутниковых геодезических измерений (определений)	0.10	–
836	513965.91	2227488.39	Метод спутниковых геодезических измерений (определений)	0.10	–
837	513974.88	2227483.32	Метод спутниковых геодезических измерений (определений)	0.10	–
838	513976.22	2227485.35	Метод спутниковых геодезических измерений (определений)	0.10	–
839	513969.31	2227489.44	Метод спутниковых геодезических измерений (определений)	0.10	–
840	513989.56	2227528.25	Метод спутниковых геодезических измерений (определений)	0.10	–
841	514002.53	2227552.44	Метод спутниковых геодезических измерений (определений)	0.10	–
842	514003.04	2227552.14	Метод спутниковых геодезических измерений (определений)	0.10	–
843	514006.75	2227558.97	Метод спутниковых геодезических измерений (определений)	0.10	–
844	514006.55	2227559.10	Метод спутниковых геодезических измерений (определений)	0.10	–
845	514006.59	2227559.21	Метод спутниковых геодезических измерений (определений)	0.10	–
846	514008.99	2227558.60	Метод спутниковых геодезических измерений (определений)	0.10	–
847	514011.22	2227558.06	Метод спутниковых геодезических измерений (определений)	0.10	–
848	514014.80	2227556.31	Метод спутниковых геодезических измерений (определений)	0.10	–
849	514022.52	2227551.54	Метод спутниковых геодезических измерений (определений)	0.10	–

850	514021.78	2227549.86	Метод спутниковых геодезических измерений (определений)	0.10	–
851	514020.62	2227550.54	Метод спутниковых геодезических измерений (определений)	0.10	–
852	514019.62	2227548.81	Метод спутниковых геодезических измерений (определений)	0.10	–
853	514020.22	2227548.46	Метод спутниковых геодезических измерений (определений)	0.10	–
854	514018.21	2227544.35	Метод спутниковых геодезических измерений (определений)	0.10	–
855	514010.76	2227547.37	Метод спутниковых геодезических измерений (определений)	0.10	–
856	513995.69	2227520.12	Метод спутниковых геодезических измерений (определений)	0.10	–
857	513994.35	2227518.08	Метод спутниковых геодезических измерений (определений)	0.10	–
858	513997.79	2227516.13	Метод спутниковых геодезических измерений (определений)	0.10	–
859	513988.04	2227494.05	Метод спутниковых геодезических измерений (определений)	0.10	–
860	514013.05	2227480.25	Метод спутниковых геодезических измерений (определений)	0.10	–
757	514021.75	2227470.23	Метод спутниковых геодезических измерений (определений)	0.10	–
(17)	–	–	–	–	–
861	514264.96	2227613.93	Метод спутниковых геодезических измерений (определений)	0.10	–
862	514279.99	2227642.55	Метод спутниковых геодезических измерений (определений)	0.10	–
863	514281.33	2227646.00	Метод спутниковых геодезических измерений (определений)	0.10	–
864	514281.29	2227651.55	Метод спутниковых геодезических измерений (определений)	0.10	–
865	514279.59	2227653.55	Метод спутниковых геодезических измерений (определений)	0.10	–

866	514276.46	2227655.59	Метод спутниковых геодезических измерений (определений)	0.10	–
867	514275.37	2227653.91	Метод спутниковых геодезических измерений (определений)	0.10	–
868	514278.25	2227652.03	Метод спутниковых геодезических измерений (определений)	0.10	–
869	514279.30	2227650.81	Метод спутниковых геодезических измерений (определений)	0.10	–
870	514279.33	2227646.37	Метод спутниковых геодезических измерений (определений)	0.10	–
871	514278.17	2227643.38	Метод спутниковых геодезических измерений (определений)	0.10	–
872	514264.08	2227616.55	Метод спутниковых геодезических измерений (определений)	0.10	–
873	514262.88	2227617.10	Метод спутниковых геодезических измерений (определений)	0.10	–
874	514262.04	2227615.29	Метод спутниковых геодезических измерений (определений)	0.10	–
861	514264.96	2227613.93	Метод спутниковых геодезических измерений (определений)	0.10	–
(18)	–	–	–	–	–
875	514263.96	2227666.98	Метод спутниковых геодезических измерений (определений)	0.10	–
876	514260.80	2227668.86	Метод спутниковых геодезических измерений (определений)	0.10	–
877	514243.61	2227680.45	Метод спутниковых геодезических измерений (определений)	0.10	–
878	514242.08	2227683.70	Метод спутниковых геодезических измерений (определений)	0.10	–
879	514249.77	2227697.47	Метод спутниковых геодезических измерений (определений)	0.10	–
880	514250.81	2227697.98	Метод спутниковых геодезических измерений (определений)	0.10	–
881	514255.12	2227697.04	Метод спутниковых геодезических измерений (определений)	0.10	–

882	514256.12	2227699.56	Метод спутниковых геодезических измерений (определений)	0.10	–
883	514252.25	2227701.73	Метод спутниковых геодезических измерений (определений)	0.10	–
884	514288.50	2227768.12	Метод спутниковых геодезических измерений (определений)	0.10	–
885	514304.18	2227758.70	Метод спутниковых геодезических измерений (определений)	0.10	–
886	514306.47	2227762.35	Метод спутниковых геодезических измерений (определений)	0.10	–
887	514304.78	2227763.40	Метод спутниковых геодезических измерений (определений)	0.10	–
888	514303.53	2227761.42	Метод спутниковых геодезических измерений (определений)	0.10	–
889	514287.74	2227770.90	Метод спутниковых геодезических измерений (определений)	0.10	–
890	514262.87	2227725.41	Метод спутниковых геодезических измерений (определений)	0.10	–
891	514249.55	2227700.95	Метод спутниковых геодезических измерений (определений)	0.10	–
892	514251.39	2227699.93	Метод спутниковых геодезических измерений (определений)	0.10	–
893	514250.55	2227700.10	Метод спутниковых геодезических измерений (определений)	0.10	–
894	514248.32	2227698.98	Метод спутниковых геодезических измерений (определений)	0.10	–
895	514239.83	2227683.78	Метод спутниковых геодезических измерений (определений)	0.10	–
896	514242.03	2227679.10	Метод спутниковых геодезических измерений (определений)	0.10	–
897	514245.84	2227676.53	Метод спутниковых геодезических измерений (определений)	0.10	–
898	514225.44	2227686.86	Метод спутниковых геодезических измерений (определений)	0.10	–
899	514218.39	2227693.17	Метод спутниковых	0.10	–

			геодезических измерений (определений)		
900	514211.25	2227698.18	Метод спутниковых геодезических измерений (определений)	0.10	–
901	514210.59	2227698.97	Метод спутниковых геодезических измерений (определений)	0.10	–
902	514210.46	2227699.65	Метод спутниковых геодезических измерений (определений)	0.10	–
903	514218.84	2227716.69	Метод спутниковых геодезических измерений (определений)	0.10	–
904	514218.15	2227719.65	Метод спутниковых геодезических измерений (определений)	0.10	–
905	514205.03	2227727.88	Метод спутниковых геодезических измерений (определений)	0.10	–
906	514220.62	2227758.02	Метод спутниковых геодезических измерений (определений)	0.10	–
907	514231.17	2227776.73	Метод спутниковых геодезических измерений (определений)	0.10	–
908	514234.64	2227781.54	Метод спутниковых геодезических измерений (определений)	0.10	–
909	514237.22	2227785.36	Метод спутниковых геодезических измерений (определений)	0.10	–
910	514244.50	2227797.36	Метод спутниковых геодезических измерений (определений)	0.10	–
911	514244.93	2227806.05	Метод спутниковых геодезических измерений (определений)	0.10	–
912	514246.39	2227806.03	Метод спутниковых геодезических измерений (определений)	0.10	–
913	514246.62	2227813.73	Метод спутниковых геодезических измерений (определений)	0.10	–
914	514245.32	2227813.81	Метод спутниковых геодезических измерений (определений)	0.10	–
915	514245.60	2227820.15	Метод спутниковых геодезических измерений (определений)	0.10	–
916	514205.11	2227845.50	Метод спутниковых геодезических измерений (определений)	0.10	–

			измерений (определений)		
917	514203.69	2227846.11	Метод спутниковых геодезических измерений (определений)	0.10	–
918	514196.99	2227840.85	Метод спутниковых геодезических измерений (определений)	0.10	–
919	514196.25	2227841.78	Метод спутниковых геодезических измерений (определений)	0.10	–
920	514191.20	2227837.76	Метод спутниковых геодезических измерений (определений)	0.10	–
921	514191.36	2227837.53	Метод спутниковых геодезических измерений (определений)	0.10	–
922	514187.85	2227837.92	Метод спутниковых геодезических измерений (определений)	0.10	–
923	514160.88	2227852.23	Метод спутниковых геодезических измерений (определений)	0.10	–
924	514124.23	2227873.19	Метод спутниковых геодезических измерений (определений)	0.10	–
925	514111.98	2227850.95	Метод спутниковых геодезических измерений (определений)	0.10	–
926	514111.53	2227851.13	Метод спутниковых геодезических измерений (определений)	0.10	–
927	514110.78	2227849.27	Метод спутниковых геодезических измерений (определений)	0.10	–
928	514112.88	2227848.43	Метод спутниковых геодезических измерений (определений)	0.10	–
929	514125.00	2227870.44	Метод спутниковых геодезических измерений (определений)	0.10	–
930	514159.91	2227850.48	Метод спутниковых геодезических измерений (определений)	0.10	–
931	514187.25	2227835.97	Метод спутниковых геодезических измерений (определений)	0.10	–
932	514192.82	2227835.36	Метод спутниковых геодезических измерений (определений)	0.10	–
933	514193.19	2227834.81	Метод спутниковых геодезических измерений	0.10	–

			(определений)		
934	514198.49	2227838.91	Метод спутниковых геодезических измерений (определений)	0.10	–
935	514198.19	2227839.28	Метод спутниковых геодезических измерений (определений)	0.10	–
936	514203.99	2227843.81	Метод спутниковых геодезических измерений (определений)	0.10	–
937	514204.18	2227843.73	Метод спутниковых геодезических измерений (определений)	0.10	–
938	514243.55	2227819.08	Метод спутниковых геодезических измерений (определений)	0.10	–
939	514243.32	2227813.95	Метод спутниковых геодезических измерений (определений)	0.10	–
940	514242.76	2227813.98	Метод спутниковых геодезических измерений (определений)	0.10	–
941	514242.43	2227806.11	Метод спутниковых геодезических измерений (определений)	0.10	–
942	514242.92	2227806.10	Метод спутниковых геодезических измерений (определений)	0.10	–
943	514242.53	2227797.96	Метод спутниковых геодезических измерений (определений)	0.10	–
944	514235.54	2227786.44	Метод спутниковых геодезических измерений (определений)	0.10	–
945	514233.00	2227782.68	Метод спутниковых геодезических измерений (определений)	0.10	–
946	514229.48	2227777.81	Метод спутниковых геодезических измерений (определений)	0.10	–
947	514219.34	2227759.84	Метод спутниковых геодезических измерений (определений)	0.10	–
948	514200.89	2227769.05	Метод спутниковых геодезических измерений (определений)	0.10	–
949	514200.00	2227767.26	Метод спутниковых геодезических измерений (определений)	0.10	–
950	514218.02	2227758.27	Метод спутниковых геодезических измерений (определений)	0.10	–

951	514202.16	2227727.85	Метод спутниковых геодезических измерений (определений)	0.10	–
952	514202.51	2227726.30	Метод спутниковых геодезических измерений (определений)	0.10	–
953	514215.83	2227718.10	Метод спутниковых геодезических измерений (определений)	0.10	–
954	514215.71	2227716.34	Метод спутниковых геодезических измерений (определений)	0.10	–
955	514208.89	2227702.82	Метод спутниковых геодезических измерений (определений)	0.10	–
956	514208.02	2227700.20	Метод спутниковых геодезических измерений (определений)	0.10	–
957	514207.93	2227698.82	Метод спутниковых геодезических измерений (определений)	0.10	–
958	514206.81	2227699.41	Метод спутниковых геодезических измерений (определений)	0.10	–
959	514192.98	2227705.48	Метод спутниковых геодезических измерений (определений)	0.10	–
960	514180.16	2227683.63	Метод спутниковых геодезических измерений (определений)	0.10	–
961	514176.81	2227680.67	Метод спутниковых геодезических измерений (определений)	0.10	–
962	514170.82	2227681.98	Метод спутниковых геодезических измерений (определений)	0.10	–
963	514148.78	2227693.24	Метод спутниковых геодезических измерений (определений)	0.10	–
964	514136.12	2227701.77	Метод спутниковых геодезических измерений (определений)	0.10	–
965	514128.91	2227710.07	Метод спутниковых геодезических измерений (определений)	0.10	–
966	514128.80	2227714.53	Метод спутниковых геодезических измерений (определений)	0.10	–
967	514132.69	2227721.97	Метод спутниковых геодезических измерений (определений)	0.10	–
968	514141.09	2227738.85	Метод спутниковых	0.10	–

			геодезических измерений (определений)		
969	514141.57	2227738.59	Метод спутниковых геодезических измерений (определений)	0.10	—
970	514146.14	2227747.10	Метод спутниковых геодезических измерений (определений)	0.10	—
971	514145.73	2227747.33	Метод спутниковых геодезических измерений (определений)	0.10	—
972	514149.43	2227755.42	Метод спутниковых геодезических измерений (определений)	0.10	—
973	514148.16	2227757.48	Метод спутниковых геодезических измерений (определений)	0.10	—
974	514148.22	2227757.72	Метод спутниковых геодезических измерений (определений)	0.10	—
975	514154.35	2227768.55	Метод спутниковых геодезических измерений (определений)	0.10	—
976	514159.65	2227777.21	Метод спутниковых геодезических измерений (определений)	0.10	—
977	514159.26	2227779.93	Метод спутниковых геодезических измерений (определений)	0.10	—
978	514165.52	2227791.15	Метод спутниковых геодезических измерений (определений)	0.10	—
979	514156.11	2227796.05	Метод спутниковых геодезических измерений (определений)	0.10	—
980	514158.55	2227800.83	Метод спутниковых геодезических измерений (определений)	0.10	—
981	514142.66	2227810.42	Метод спутниковых геодезических измерений (определений)	0.10	—
982	514141.63	2227808.71	Метод спутниковых геодезических измерений (определений)	0.10	—
983	514155.92	2227800.08	Метод спутниковых геодезических измерений (определений)	0.10	—
984	514153.43	2227795.19	Метод спутниковых геодезических измерений (определений)	0.10	—
985	514162.77	2227790.33	Метод спутниковых геодезических измерений (определений)	0.10	—

			измерений (определений)		
986	514157.18	2227780.31	Метод спутниковых геодезических измерений (определений)	0.10	–
987	514157.57	2227777.63	Метод спутниковых геодезических измерений (определений)	0.10	–
988	514156.76	2227776.33	Метод спутниковых геодезических измерений (определений)	0.10	–
989	514156.51	2227776.88	Метод спутниковых геодезических измерений (определений)	0.10	–
990	514154.66	2227776.12	Метод спутниковых геодезических измерений (определений)	0.10	–
991	514155.11	2227775.00	Метод спутниковых геодезических измерений (определений)	0.10	–
992	514145.88	2227758.85	Метод спутниковых геодезических измерений (определений)	0.10	–
993	514145.48	2227757.15	Метод спутниковых геодезических измерений (определений)	0.10	–
994	514146.37	2227755.13	Метод спутниковых геодезических измерений (определений)	0.10	–
995	514143.48	2227748.58	Метод спутниковых геодезических измерений (определений)	0.10	–
996	514143.38	2227748.63	Метод спутниковых геодезических измерений (определений)	0.10	–
997	514138.81	2227740.03	Метод спутниковых геодезических измерений (определений)	0.10	–
998	514139.02	2227739.92	Метод спутниковых геодезических измерений (определений)	0.10	–
999	514126.29	2227715.54	Метод спутниковых геодезических измерений (определений)	0.10	–
1000	514126.11	2227709.31	Метод спутниковых геодезических измерений (определений)	0.10	–
1001	514134.94	2227699.43	Метод спутниковых геодезических измерений (определений)	0.10	–
1002	514146.75	2227691.43	Метод спутниковых геодезических измерений	0.10	–

			(определений)		
1003	514168.96	2227679.83	Метод спутниковых геодезических измерений (определений)	0.10	–
1004	514176.90	2227677.67	Метод спутниковых геодезических измерений (определений)	0.10	–
1005	514178.06	2227678.44	Метод спутниковых геодезических измерений (определений)	0.10	–
1006	514182.11	2227681.95	Метод спутниковых геодезических измерений (определений)	0.10	–
1007	514194.19	2227702.38	Метод спутниковых геодезических измерений (определений)	0.10	–
1008	514207.38	2227696.15	Метод спутниковых геодезических измерений (определений)	0.10	–
1009	514218.44	2227690.33	Метод спутниковых геодезических измерений (определений)	0.10	–
1010	514224.30	2227685.19	Метод спутниковых геодезических измерений (определений)	0.10	–
1011	514248.43	2227672.99	Метод спутниковых геодезических измерений (определений)	0.10	–
1012	514262.14	2227664.48	Метод спутниковых геодезических измерений (определений)	0.10	–
1013	514261.30	2227663.32	Метод спутниковых геодезических измерений (определений)	0.10	–
1014	514261.66	2227663.06	Метод спутниковых геодезических измерений (определений)	0.10	–
1015	514251.90	2227647.73	Метод спутниковых геодезических измерений (определений)	0.10	–
1016	514238.25	2227622.03	Метод спутниковых геодезических измерений (определений)	0.10	–
1017	514240.02	2227621.09	Метод спутниковых геодезических измерений (определений)	0.10	–
1018	514253.63	2227646.73	Метод спутниковых геодезических измерений (определений)	0.10	–
1019	514263.29	2227661.82	Метод спутниковых геодезических измерений (определений)	0.10	–

1020	514263.70	2227661.53	Метод спутниковых геодезических измерений (определений)	0.10	–
1021	514264.69	2227662.92	Метод спутниковых геодезических измерений (определений)	0.10	–
1022	514265.23	2227662.57	Метод спутниковых геодезических измерений (определений)	0.10	–
1023	514265.17	2227662.13	Метод спутниковых геодезических измерений (определений)	0.10	–
1024	514268.08	2227660.77	Метод спутниковых геодезических измерений (определений)	0.10	–
1025	514269.13	2227657.94	Метод спутниковых геодезических измерений (определений)	0.10	–
1026	514271.01	2227658.63	Метод спутниковых геодезических измерений (определений)	0.10	–
1027	514270.18	2227660.94	Метод спутниковых геодезических измерений (определений)	0.10	–
1028	514272.54	2227661.24	Метод спутниковых геодезических измерений (определений)	0.10	–
1029	514272.29	2227663.22	Метод спутниковых геодезических измерений (определений)	0.10	–
1030	514269.46	2227662.85	Метод спутниковых геодезических измерений (определений)	0.10	–
1031	514269.06	2227663.92	Метод спутниковых геодезических измерений (определений)	0.10	–
1032	514266.55	2227665.45	Метод спутниковых геодезических измерений (определений)	0.10	–
1033	514266.91	2227666.05	Метод спутниковых геодезических измерений (определений)	0.10	–
1034	514266.49	2227666.36	Метод спутниковых геодезических измерений (определений)	0.10	–
1035	514267.59	2227667.87	Метод спутниковых геодезических измерений (определений)	0.10	–
1036	514280.34	2227688.67	Метод спутниковых геодезических измерений (определений)	0.10	–
1037	514295.83	2227709.59	Метод спутниковых	0.10	–

			геодезических измерений (определений)		
1038	514294.22	2227710.78	Метод спутниковых геодезических измерений (определений)	0.10	–
1039	514278.68	2227689.79	Метод спутниковых геодезических измерений (определений)	0.10	–
1040	514265.92	2227668.98	Метод спутниковых геодезических измерений (определений)	0.10	–
1041	514264.84	2227667.50	Метод спутниковых геодезических измерений (определений)	0.10	–
1042	514264.50	2227667.73	Метод спутниковых геодезических измерений (определений)	0.10	–
875	514263.96	2227666.98	Метод спутниковых геодезических измерений (определений)	0.10	–
3. Сведения о характерных точках части (частей) границы объекта					
Обозначение характерных точек части границы	Координаты, м		Метод определения координат характерной точки	Средняя квадратическая погрешность положения характерной точки (M_i), м	Описание обозначения точки на местности (при наличии)
	X	Y			
1	2	3	4	5	6
–	–	–	–	–	–

ОПИСАНИЕ МЕСТОПОЛОЖЕНИЯ ГРАНИЦ

Зона публичного сервитута для эксплуатации объекта электросетевого хозяйства «КЛ-6кВ ЖБК-7 РП-5»
(наименование объекта, местоположение границ которого описано (далее - объект))

Раздел 1

Сведения об объекте		
№ п/п	Характеристики объекта	Описание характеристик
1	2	3
1	Местоположение объекта	Российская Федерация, Пермский край, Пермский городской округ, г. Пермь
2	Площадь объекта +/- величина погрешности определения площади (Р+/- Дельта Р)	166 кв.м ± 4 кв.м
3	Иные характеристики объекта	Публичный сервитут устанавливается в целях эксплуатации объекта электросетевого хозяйства «КЛ-6кВ ЖБК-7 РП-5» (согласно ст. 3.6 Федерального закона от 25 октября 2001 г. № 137-ФЗ «О введении в действие Земельного кодекса Российской Федерации»); Срок установления публичного сервитута - сорок девять лет (согласно п.1 ст. 39.45 «Земельного кодекса Российской Федерации»).

Раздел 2

Сведения о местоположении границ объекта					
1. Система координат <u>МСК-59, зона 2</u>					
2. Сведения о характерных точках границ объекта					
Обозначение характерных точек границ	Координаты, м		Метод определения координат характерной точки	Средняя квадратическая погрешность положения характерной точки (M _t), м	Описание обозначения точки на местности (при наличии)
	X	Y			
1	2	3	4	5	6
1	529741.64	2235305.94	Метод спутниковых геодезических измерений (определений)	0.10	–
2	529743.04	2235314.78	Метод спутниковых геодезических измерений (определений)	0.10	–
3	529756.89	2235312.02	Метод спутниковых геодезических измерений (определений)	0.10	–
4	529774.46	2235309.38	Метод спутниковых геодезических измерений (определений)	0.10	–
5	529800.22	2235320.57	Метод спутниковых геодезических измерений (определений)	0.10	–
6	529807.15	2235321.10	Метод спутниковых геодезических измерений (определений)	0.10	–
7	529807.71	2235321.56	Метод спутниковых геодезических измерений (определений)	0.10	–
8	529807.81	2235322.28	Метод спутниковых геодезических измерений (определений)	0.10	–
9	529806.93	2235323.04	Метод спутниковых геодезических измерений (определений)	0.10	–
10	529799.66	2235322.50	Метод спутниковых геодезических измерений (определений)	0.10	–
11	529774.24	2235311.40	Метод спутниковых геодезических измерений (определений)	0.10	–
12	529757.25	2235313.98	Метод спутниковых геодезических измерений (определений)	0.10	–
13	529743.35	2235316.75	Метод спутниковых геодезических измерений (определений)	0.10	–

14	529743.83	2235322.56	Метод спутниковых геодезических измерений (определений)	0.10	–
15	529743.46	2235323.19	Метод спутниковых геодезических измерений (определений)	0.10	–
16	529742.52	2235323.34	Метод спутниковых геодезических измерений (определений)	0.10	–
17	529741.87	2235322.64	Метод спутниковых геодезических измерений (определений)	0.10	–
18	529741.29	2235316.11	Метод спутниковых геодезических измерений (определений)	0.10	–
19	529740.49	2235312.34	Метод спутниковых геодезических измерений (определений)	0.10	–
20	529739.87	2235306.81	Метод спутниковых геодезических измерений (определений)	0.10	–
21	529741.69	2235306.71	Метод спутниковых геодезических измерений (определений)	0.10	–
1	529741.64	2235305.94	Метод спутниковых геодезических измерений (определений)	0.10	–

3. Сведения о характерных точках части (частей) границы объекта

Обозначение характерных точек части границы	Координаты, м		Метод определения координат характерной точки	Средняя квадратическая погрешность положения характерной точки (M _i), м	Описание обозначения точки на местности (при наличии)
	X	Y			
1	2	3	4	5	6
–	–	–	–	–	–

ГРАФИЧЕСКОЕ ОПИСАНИЕ

местоположения границ населенных пунктов, территориальных зон,
особо охраняемых природных территорий,
зон с особыми условиями использования территории

Зона публичного сервитута для эксплуатации объекта электросетевого хозяйства «КЛ-10кВ ТП-6321 - КТП-6605 Туринский ПС Краснова, КЛ-10кВ ТП-6302 - КТП-6605 Туринский ПС Краснова»
(наименование объекта, местоположение границ которого описано (далее - объект))

Раздел 1

Сведения об объекте		
№ п/п	Характеристики объекта	Описание характеристик
1	2	3
1	Местоположение объекта	Российская Федерация, Пермский край, Пермский городской округ, г. Пермь
2	Площадь объекта +/- величина погрешности определения площади (Р +/- Дельта Р)	506 кв.м ± 5 кв.м
3	Иные характеристики объекта	Публичный сервитут устанавливается в целях эксплуатации объекта электросетевого хозяйства «КЛ-10кВ ТП-6321 - КТП-6605 Туринский ПС Краснова, КЛ-10кВ ТП-6302 - КТП-6605 Туринский ПС Краснова» (согласно ст. 3.6 Федерального закона от 25 октября 2001 г. № 137-ФЗ «О введении в действие Земельного кодекса Российской Федерации»); Срок установления публичного сервитута - сорок девять лет (согласно п.1 ст. 39.45 «Земельного кодекса Российской Федерации»).

Раздел 2

Сведения о местоположении границ объекта					
1. Система координат <u>МСК-59, зона 2</u>					
2. Сведения о характерных точках границ объекта					
Обозначение характерных точек границ	Координаты, м		Метод определения координат характерной точки	Средняя квадратическая погрешность положения характерной точки (M _p), м	Описание обозначения точки на местности (при наличии)
	X	Y			
1	2	3	4	5	6
(1)	–	–	–	–	–
1	513896.96	2231214.03	Метод спутниковых геодезических измерений (определений)	0.10	–
2	513897.85	2231214.15	Метод спутниковых геодезических измерений (определений)	0.10	–
3	513898.91	2231214.46	Метод спутниковых геодезических измерений (определений)	0.10	–
4	513901.55	2231215.40	Метод спутниковых геодезических измерений (определений)	0.10	–
5	513903.04	2231215.87	Метод спутниковых геодезических измерений (определений)	0.10	–
6	513903.22	2231218.01	Метод спутниковых геодезических измерений (определений)	0.10	–
7	513900.92	2231217.31	Метод спутниковых геодезических измерений (определений)	0.10	–
8	513898.29	2231216.37	Метод спутниковых геодезических измерений (определений)	0.10	–
9	513897.57	2231216.15	Метод спутниковых геодезических измерений (определений)	0.10	–
10	513897.47	2231216.97	Метод спутниковых геодезических измерений (определений)	0.10	–
11	513895.48	2231216.68	Метод спутниковых геодезических измерений (определений)	0.10	–
12	513895.61	2231215.75	Метод спутниковых геодезических измерений (определений)	0.10	–
13	513895.73	2231215.19	Метод спутниковых геодезических измерений	0.10	–

			(определений)		
14	513896.00	2231214.37	Метод спутниковых геодезических измерений (определений)	0.10	–
1	513896.96	2231214.03	Метод спутниковых геодезических измерений (определений)	0.10	–
(2)	–	–	–	–	–
15	513775.75	2231384.93	Метод спутниковых геодезических измерений (определений)	0.10	–
16	513776.51	2231384.50	Метод спутниковых геодезических измерений (определений)	0.10	–
17	513775.66	2231382.94	Метод спутниковых геодезических измерений (определений)	0.10	–
18	513778.66	2231381.57	Метод спутниковых геодезических измерений (определений)	0.10	–
19	513783.28	2231379.56	Метод спутниковых геодезических измерений (определений)	0.10	–
20	513785.56	2231378.56	Метод спутниковых геодезических измерений (определений)	0.10	–
21	513794.41	2231381.10	Метод спутниковых геодезических измерений (определений)	0.10	–
22	513797.49	2231381.97	Метод спутниковых геодезических измерений (определений)	0.10	–
23	513803.59	2231374.44	Метод спутниковых геодезических измерений (определений)	0.10	–
24	513806.03	2231371.35	Метод спутниковых геодезических измерений (определений)	0.10	–
25	513814.72	2231359.36	Метод спутниковых геодезических измерений (определений)	0.10	–
26	513828.88	2231341.00	Метод спутниковых геодезических измерений (определений)	0.10	–
27	513831.29	2231337.77	Метод спутниковых геодезических измерений (определений)	0.10	–
28	513857.09	2231305.07	Метод спутниковых геодезических измерений (определений)	0.10	–
29	513868.51	2231290.48	Метод спутниковых геодезических измерений	0.10	–

			(определений)		
30	513875.87	2231280.69	Метод спутниковых геодезических измерений (определений)	0.10	–
31	513886.23	2231267.15	Метод спутниковых геодезических измерений (определений)	0.10	–
32	513907.28	2231239.63	Метод спутниковых геодезических измерений (определений)	0.10	–
33	513909.34	2231237.00	Метод спутниковых геодезических измерений (определений)	0.10	–
34	513920.17	2231222.82	Метод спутниковых геодезических измерений (определений)	0.10	–
35	513911.02	2231215.08	Метод спутниковых геодезических измерений (определений)	0.10	–
36	513910.99	2231214.82	Метод спутниковых геодезических измерений (определений)	0.10	–
37	513906.37	2231215.19	Метод спутниковых геодезических измерений (определений)	0.10	–
38	513906.16	2231213.15	Метод спутниковых геодезических измерений (определений)	0.10	–
39	513911.39	2231212.77	Метод спутниковых геодезических измерений (определений)	0.10	–
40	513922.92	2231222.52	Метод спутниковых геодезических измерений (определений)	0.10	–
41	513910.92	2231238.23	Метод спутниковых геодезических измерений (определений)	0.10	–
42	513908.86	2231240.86	Метод спутниковых геодезических измерений (определений)	0.10	–
43	513887.83	2231268.37	Метод спутниковых геодезических измерений (определений)	0.10	–
44	513877.46	2231281.90	Метод спутниковых геодезических измерений (определений)	0.10	–
45	513870.09	2231291.69	Метод спутниковых геодезических измерений (определений)	0.10	–
46	513858.66	2231306.31	Метод спутниковых геодезических измерений (определений)	0.10	–

47	513832.88	2231339.00	Метод спутниковых геодезических измерений (определений)	0.10	–
48	513830.47	2231342.21	Метод спутниковых геодезических измерений (определений)	0.10	–
49	513816.32	2231360.56	Метод спутниковых геодезических измерений (определений)	0.10	–
50	513807.63	2231372.56	Метод спутниковых геодезических измерений (определений)	0.10	–
51	513805.15	2231375.69	Метод спутниковых геодезических измерений (определений)	0.10	–
52	513798.21	2231384.25	Метод спутниковых геодезических измерений (определений)	0.10	–
53	513793.86	2231383.02	Метод спутниковых геодезических измерений (определений)	0.10	–
54	513785.70	2231380.69	Метод спутниковых геодезических измерений (определений)	0.10	–
55	513784.09	2231381.38	Метод спутниковых геодезических измерений (определений)	0.10	–
56	513779.48	2231383.40	Метод спутниковых геодезических измерений (определений)	0.10	–
57	513775.81	2231385.08	Метод спутниковых геодезических измерений (определений)	0.10	–
15	513775.75	2231384.93	Метод спутниковых геодезических измерений (определений)	0.10	–

3. Сведения о характерных точках части (частей) границы объекта

Обозначение характерных точек части границы	Координаты, м		Метод определения координат характерной точки	Средняя квадратическая погрешность положения характерной точки (M_i), м	Описание обозначения точки на местности (при наличии)
	X	Y			
1	2	3	4	5	6
–	–	–	–	–	–

ГРАФИЧЕСКОЕ ОПИСАНИЕ

местоположения границ населенных пунктов, территориальных зон,
особо охраняемых природных территорий,
зон с особыми условиями использования территории

Зона публичного сервитута для эксплуатации объекта электросетевого хозяйства «КЛ-0,4кВ БКТП-1743 - ВРУ
магазина Автозаводская,30»

(наименование объекта, местоположение границ которого описано (далее - объект)

Раздел 1

Сведения об объекте		
№ п/п	Характеристики объекта	Описание характеристик
1	2	3
1	Местоположение объекта	Российская Федерация, Пермский край, Пермский городской округ, г. Пермь
2	Площадь объекта +/- величина погрешности определения площади (Р+/- Дельта Р)	428 кв.м ± 5 кв.м
3	Иные характеристики объекта	Публичный сервитут устанавливается в целях эксплуатации объекта электросетевого хозяйства «КЛ-0,4кВ БКТП-1743 - ВРУ магазина Автозаводская,30» (согласно ст. 3.6 Федерального закона от 25 октября 2001 г. № 137-ФЗ «О введении в действие Земельного кодекса Российской Федерации»); Срок установления публичного сервитута - сорок девять лет (согласно п.1 ст. 39.45 «Земельного кодекса Российской Федерации»).

Раздел 2

Сведения о местоположении границ объекта					
1. Система координат <u>МСК-59, зона 2</u>					
2. Сведения о характерных точках границ объекта					
Обозначение характерных точек границ	Координаты, м		Метод определения координат характерной точки	Средняя квадратическая погрешность положения характерной точки (M _t), м	Описание обозначения точки на местности (при наличии)
	X	Y			
1	2	3	4	5	6
1	517199.48	2214315.89	Метод спутниковых геодезических измерений (определений)	0.10	–
2	517201.22	2214317.40	Метод спутниковых геодезических измерений (определений)	0.10	–
3	517200.06	2214318.90	Метод спутниковых геодезических измерений (определений)	0.10	–
4	517199.88	2214319.49	Метод спутниковых геодезических измерений (определений)	0.10	–
5	517200.25	2214320.27	Метод спутниковых геодезических измерений (определений)	0.10	–
6	517200.36	2214320.44	Метод спутниковых геодезических измерений (определений)	0.10	–
7	517205.72	2214324.86	Метод спутниковых геодезических измерений (определений)	0.10	–
8	517205.98	2214325.65	Метод спутниковых геодезических измерений (определений)	0.10	–
9	517205.97	2214325.90	Метод спутниковых геодезических измерений (определений)	0.10	–
10	517208.76	2214323.94	Метод спутниковых геодезических измерений (определений)	0.10	–
11	517210.40	2214325.37	Метод спутниковых геодезических измерений (определений)	0.10	–
12	517205.60	2214328.73	Метод спутниковых геодезических измерений (определений)	0.10	–
13	517204.27	2214330.23	Метод спутниковых геодезических измерений (определений)	0.10	–

14	517198.83	2214336.52	Метод спутниковых геодезических измерений (определений)	0.10	–
15	517198.45	2214337.06	Метод спутниковых геодезических измерений (определений)	0.10	–
16	517194.69	2214341.32	Метод спутниковых геодезических измерений (определений)	0.10	–
17	517188.50	2214348.51	Метод спутниковых геодезических измерений (определений)	0.10	–
18	517182.17	2214355.94	Метод спутниковых геодезических измерений (определений)	0.10	–
19	517178.59	2214360.31	Метод спутниковых геодезических измерений (определений)	0.10	–
20	517177.82	2214360.87	Метод спутниковых геодезических измерений (определений)	0.10	–
21	517176.39	2214361.44	Метод спутниковых геодезических измерений (определений)	0.10	–
22	517175.42	2214361.38	Метод спутниковых геодезических измерений (определений)	0.10	–
23	517174.46	2214361.27	Метод спутниковых геодезических измерений (определений)	0.10	–
24	517171.73	2214360.16	Метод спутниковых геодезических измерений (определений)	0.10	–
25	517169.98	2214359.42	Метод спутниковых геодезических измерений (определений)	0.10	–
26	517165.88	2214357.92	Метод спутниковых геодезических измерений (определений)	0.10	–
27	517164.48	2214357.21	Метод спутниковых геодезических измерений (определений)	0.10	–
28	517156.68	2214353.22	Метод спутниковых геодезических измерений (определений)	0.10	–
29	517151.61	2214349.81	Метод спутниковых геодезических измерений (определений)	0.10	–
30	517150.08	2214348.56	Метод спутниковых геодезических измерений (определений)	0.10	–
31	517145.21	2214344.31	Метод спутниковых	0.10	–

			геодезических измерений (определений)		
32	517138.63	2214338.62	Метод спутниковых геодезических измерений (определений)	0.10	—
33	517133.68	2214334.19	Метод спутниковых геодезических измерений (определений)	0.10	—
34	517130.42	2214331.17	Метод спутниковых геодезических измерений (определений)	0.10	—
35	517128.69	2214329.58	Метод спутниковых геодезических измерений (определений)	0.10	—
36	517127.44	2214329.69	Метод спутниковых геодезических измерений (определений)	0.10	—
37	517123.35	2214325.77	Метод спутниковых геодезических измерений (определений)	0.10	—
38	517124.10	2214325.21	Метод спутниковых геодезических измерений (определений)	0.10	—
39	517129.28	2214325.07	Метод спутниковых геодезических измерений (определений)	0.10	—
40	517132.41	2214325.90	Метод спутниковых геодезических измерений (определений)	0.10	—
41	517133.53	2214326.13	Метод спутниковых геодезических измерений (определений)	0.10	—
42	517134.46	2214326.44	Метод спутниковых геодезических измерений (определений)	0.10	—
43	517136.00	2214324.65	Метод спутниковых геодезических измерений (определений)	0.10	—
44	517141.41	2214318.80	Метод спутниковых геодезических измерений (определений)	0.10	—
45	517148.50	2214322.76	Метод спутниковых геодезических измерений (определений)	0.10	—
46	517156.20	2214328.15	Метод спутниковых геодезических измерений (определений)	0.10	—
47	517158.43	2214329.71	Метод спутниковых геодезических измерений (определений)	0.10	—
48	517158.64	2214329.79	Метод спутниковых геодезических измерений (определений)	0.10	—

			измерений (определений)		
49	517159.19	2214329.81	Метод спутниковых геодезических измерений (определений)	0.10	–
50	517160.26	2214328.58	Метод спутниковых геодезических измерений (определений)	0.10	–
51	517162.15	2214330.21	Метод спутниковых геодезических измерений (определений)	0.10	–
52	517160.28	2214332.37	Метод спутниковых геодезических измерений (определений)	0.10	–
53	517158.15	2214332.27	Метод спутниковых геодезических измерений (определений)	0.10	–
54	517157.27	2214331.96	Метод спутниковых геодезических измерений (определений)	0.10	–
55	517154.76	2214330.19	Метод спутниковых геодезических измерений (определений)	0.10	–
56	517147.17	2214324.88	Метод спутниковых геодезических измерений (определений)	0.10	–
57	517141.91	2214321.94	Метод спутниковых геодезических измерений (определений)	0.10	–
58	517137.87	2214326.31	Метод спутниковых геодезических измерений (определений)	0.10	–
59	517134.78	2214329.90	Метод спутниковых геодезических измерений (определений)	0.10	–
60	517133.26	2214328.69	Метод спутниковых геодезических измерений (определений)	0.10	–
61	517132.86	2214328.55	Метод спутниковых геодезических измерений (определений)	0.10	–
62	517131.84	2214328.35	Метод спутниковых геодезических измерений (определений)	0.10	–
63	517130.73	2214328.04	Метод спутниковых геодезических измерений (определений)	0.10	–
64	517132.13	2214329.33	Метод спутниковых геодезических измерений (определений)	0.10	–
65	517135.37	2214332.34	Метод спутниковых геодезических измерений	0.10	–

			(определений)		
66	517140.28	2214336.74	Метод спутниковых геодезических измерений (определений)	0.10	–
67	517146.85	2214342.42	Метод спутниковых геодезических измерений (определений)	0.10	–
68	517151.69	2214346.65	Метод спутниковых геодезических измерений (определений)	0.10	–
69	517153.10	2214347.81	Метод спутниковых геодезических измерений (определений)	0.10	–
70	517157.95	2214351.06	Метод спутниковых геодезических измерений (определений)	0.10	–
71	517166.65	2214355.51	Метод спутниковых геодезических измерений (определений)	0.10	–
72	517175.36	2214358.37	Метод спутниковых геодезических измерений (определений)	0.10	–
73	517176.92	2214357.99	Метод спутниковых геодезических измерений (определений)	0.10	–
74	517180.64	2214353.36	Метод спутниковых геодезических измерений (определений)	0.10	–
75	517183.80	2214349.65	Метод спутниковых геодезических измерений (определений)	0.10	–
76	517190.92	2214341.40	Метод спутниковых геодезических измерений (определений)	0.10	–
77	517199.63	2214331.27	Метод спутниковых геодезических измерений (определений)	0.10	–
78	517203.33	2214326.98	Метод спутниковых геодезических измерений (определений)	0.10	–
79	517203.61	2214326.50	Метод спутниковых геодезических измерений (определений)	0.10	–
80	517203.66	2214326.33	Метод спутниковых геодезических измерений (определений)	0.10	–
81	517203.66	2214326.14	Метод спутниковых геодезических измерений (определений)	0.10	–
82	517198.67	2214322.02	Метод спутниковых геодезических измерений (определений)	0.10	–

83	517198.26	2214321.46	Метод спутниковых геодезических измерений (определений)	0.10	–
84	517197.77	2214320.42	Метод спутниковых геодезических измерений (определений)	0.10	–
85	517197.45	2214319.57	Метод спутниковых геодезических измерений (определений)	0.10	–
86	517197.98	2214317.81	Метод спутниковых геодезических измерений (определений)	0.10	–
1	517199.48	2214315.89	Метод спутниковых геодезических измерений (определений)	0.10	–

3. Сведения о характерных точках части (частей) границы объекта

Обозначение характерных точек части границы	Координаты, м		Метод определения координат характерной точки	Средняя квадратическая погрешность положения характерной точки (M_t), м	Описание обозначения точки на местности (при наличии)
	X	Y			
1	2	3	4	5	6
–	–	–	–	–	–

ОПИСАНИЕ МЕСТОПОЛОЖЕНИЯ ГРАНИЦ

Зона публичного сервитута для эксплуатации объекта электросетевого хозяйства «Электросетевой комплекс Подстанция 110/10 кВ «Кондратово» (КЛ 35 кВ от ВЛ-35 ТЭЦ-9 Док 1, КЛ 35 кВ от ВЛ-35 ТЭЦ-9 Док 2)»
(наименование объекта, местоположение границ которого описано (далее - объект))

Раздел 1

Сведения об объекте		
№ п/п	Характеристики объекта	Описание характеристик
1	2	3
1	Местоположение объекта	Российская Федерация, Пермский край, Пермский городской округ, г. Пермь
2	Площадь объекта +/- величина погрешности определения площади (Р+/- Дельта Р)	1064 кв.м ± 7 кв.м
3	Иные характеристики объекта	Публичный сервитут устанавливается в целях эксплуатации объекта электросетевого хозяйства «Электросетевой комплекс Подстанция 110/10 кВ «Кондратово» (КЛ 35 кВ от ВЛ-35 ТЭЦ-9 Док 1, КЛ 35 кВ от ВЛ-35 ТЭЦ-9 Док 2)» (согласно п.1 ст. 39.37 «Земельного кодекса Российской Федерации» от 25.10.2001 г. №136-ФЗ (далее – ЗК РФ); Срок установления публичного сервитута - сорок девять лет (согласно п.1 ст. 39.45 ЗК РФ).

Раздел 2

Сведения о местоположении границ объекта					
1. Система координат <u>МСК-59, зона 2</u>					
2. Сведения о характерных точках границ объекта					
Обозначение характерных точек границ	Координаты, м		Метод определения координат характерной точки	Средняя квадратическая погрешность положения характерной точки (M _t), м	Описание обозначения точки на местности (при наличии)
	X	Y			
1	2	3	4	5	6
1	508430.73	2225751.75	Метод спутниковых геодезических измерений (определений)	0.10	–
2	508432.43	2225752.81	Метод спутниковых геодезических измерений (определений)	0.10	–
3	508428.90	2225758.47	Метод спутниковых геодезических измерений (определений)	0.10	–
4	508414.19	2225769.13	Метод спутниковых геодезических измерений (определений)	0.10	–
5	508396.53	2225767.08	Метод спутниковых геодезических измерений (определений)	0.10	–
6	508373.77	2225792.34	Метод спутниковых геодезических измерений (определений)	0.10	–
7	508367.22	2225797.08	Метод спутниковых геодезических измерений (определений)	0.10	–
8	508361.25	2225801.98	Метод спутниковых геодезических измерений (определений)	0.10	–
9	508360.87	2225803.02	Метод спутниковых геодезических измерений (определений)	0.10	–
10	508359.95	2225803.14	Метод спутниковых геодезических измерений (определений)	0.10	–
11	508336.88	2225821.98	Метод спутниковых геодезических измерений (определений)	0.10	–
12	508305.40	2225848.17	Метод спутниковых геодезических измерений (определений)	0.10	–
13	508298.32	2225854.11	Метод спутниковых геодезических измерений (определений)	0.10	–

14	508260.61	2225885.45	Метод спутниковых геодезических измерений (определений)	0.10	–
15	508260.07	2225888.95	Метод спутниковых геодезических измерений (определений)	0.10	–
16	508253.40	2225884.00	Метод спутниковых геодезических измерений (определений)	0.10	–
17	508245.62	2225890.36	Метод спутниковых геодезических измерений (определений)	0.10	–
18	508238.14	2225896.40	Метод спутниковых геодезических измерений (определений)	0.10	–
19	508210.84	2225918.50	Метод спутниковых геодезических измерений (определений)	0.10	–
20	508191.08	2225934.75	Метод спутниковых геодезических измерений (определений)	0.10	–
21	508174.05	2225948.65	Метод спутниковых геодезических измерений (определений)	0.10	–
22	508125.02	2225988.25	Метод спутниковых геодезических измерений (определений)	0.10	–
23	508119.02	2225987.71	Метод спутниковых геодезических измерений (определений)	0.10	–
24	508087.35	2225948.97	Метод спутниковых геодезических измерений (определений)	0.10	–
25	508084.94	2225945.98	Метод спутниковых геодезических измерений (определений)	0.10	–
26	508084.59	2225945.95	Метод спутниковых геодезических измерений (определений)	0.10	–
27	508051.90	2225972.58	Метод спутниковых геодезических измерений (определений)	0.10	–
28	508051.51	2225973.03	Метод спутниковых геодезических измерений (определений)	0.10	–
29	508051.01	2225973.20	Метод спутниковых геодезических измерений (определений)	0.10	–
30	508038.80	2225977.30	Метод спутниковых геодезических измерений (определений)	0.10	–
31	508038.16	2225975.40	Метод спутниковых	0.10	–

			геодезических измерений (определений)		
32	508047.04	2225972.43	Метод спутниковых геодезических измерений (определений)	0.10	–
33	508032.71	2225969.63	Метод спутниковых геодезических измерений (определений)	0.10	–
34	508033.09	2225967.67	Метод спутниковых геодезических измерений (определений)	0.10	–
35	508050.58	2225971.09	Метод спутниковых геодезических измерений (определений)	0.10	–
36	508083.96	2225943.88	Метод спутниковых геодезических измерений (определений)	0.10	–
37	508085.97	2225944.08	Метод спутниковых геодезических измерений (определений)	0.10	–
38	508088.90	2225947.71	Метод спутниковых геодезических измерений (определений)	0.10	–
39	508120.04	2225985.79	Метод спутниковых геодезических измерений (определений)	0.10	–
40	508124.39	2225986.18	Метод спутниковых геодезических измерений (определений)	0.10	–
41	508172.79	2225947.10	Метод спутниковых геодезических измерений (определений)	0.10	–
42	508189.81	2225933.21	Метод спутниковых геодезических измерений (определений)	0.10	–
43	508209.58	2225916.95	Метод спутниковых геодезических измерений (определений)	0.10	–
44	508236.88	2225894.84	Метод спутниковых геодезических измерений (определений)	0.10	–
45	508244.36	2225888.81	Метод спутниковых геодезических измерений (определений)	0.10	–
46	508253.34	2225881.46	Метод спутниковых геодезических измерений (определений)	0.10	–
47	508258.59	2225885.37	Метод спутниковых геодезических измерений (определений)	0.10	–
48	508258.75	2225884.38	Метод спутниковых геодезических измерений (определений)	0.10	–

			измерений (определений)		
49	508297.04	2225852.57	Метод спутниковых геодезических измерений (определений)	0.10	–
50	508304.12	2225846.63	Метод спутниковых геодезических измерений (определений)	0.10	–
51	508335.61	2225820.44	Метод спутниковых геодезических измерений (определений)	0.10	–
52	508358.59	2225801.65	Метод спутниковых геодезических измерений (определений)	0.10	–
53	508358.76	2225800.58	Метод спутниковых геодезических измерений (определений)	0.10	–
54	508359.99	2225800.43	Метод спутниковых геодезических измерений (определений)	0.10	–
55	508366.00	2225795.50	Метод спутниковых геодезических измерений (определений)	0.10	–
56	508372.43	2225790.84	Метод спутниковых геодезических измерений (определений)	0.10	–
57	508395.74	2225764.97	Метод спутниковых геодезических измерений (определений)	0.10	–
58	508413.65	2225767.06	Метод спутниковых геодезических измерений (определений)	0.10	–
59	508427.41	2225757.08	Метод спутниковых геодезических измерений (определений)	0.10	–
1	508430.73	2225751.75	Метод спутниковых геодезических измерений (определений)	0.10	–

3. Сведения о характерных точках части (частей) границы объекта

Обозначение характерных точек части границы	Координаты, м		Метод определения координат характерной точки	Средняя квадратическая погрешность положения характерной точки (M _i), м	Описание обозначения точки на местности (при наличии)
	X	Y			
1	2	3	4	5	6
–	–	–	–	–	–

ГРАФИЧЕСКОЕ ОПИСАНИЕ

местоположения границ населенных пунктов, территориальных зон,
особо охраняемых природных территорий,
зон с особыми условиями использования территории

Зона публичного сервитута для эксплуатации объекта электросетевого хозяйства «КЛ-6кВ оп.№9 - оп.№10 к КТП-7490»

(наименование объекта, местоположение границ которого описано (далее - объект)

Раздел 1

Сведения об объекте		
№ п/п	Характеристики объекта	Описание характеристик
1	2	3
1	Местоположение объекта	Российская Федерация, Пермский край, Пермский городской округ, г. Пермь
2	Площадь объекта +/- величина погрешности определения площади (Р +/- Дельта Р)	90 кв.м ± 2 кв.м
3	Иные характеристики объекта	Публичный сервитут устанавливается в целях эксплуатации объекта электросетевого хозяйства «КЛ-6кВ оп.№9 - оп.№10 к КТП-7490» (согласно ст. 3.6 Федерального закона от 25 октября 2001 г. № 137-ФЗ «О введении в действие Земельного кодекса Российской Федерации»); Срок установления публичного сервитута - сорок девять лет (согласно п.1 ст. 39.45 «Земельного кодекса Российской Федерации»).

Раздел 2

Сведения о местоположении границ объекта					
1. Система координат <u>МСК-59, зона 2</u>					
2. Сведения о характерных точках границ объекта					
Обозначение характерных точек границ	Координаты, м		Метод определения координат характерной точки	Средняя квадратическая погрешность положения характерной точки (M _t), м	Описание обозначения точки на местности (при наличии)
	X	Y			
1	2	3	4	5	6
1	511915.66	2227452.75	Метод спутниковых геодезических измерений (определений)	0.10	–
2	511909.64	2227452.54	Метод спутниковых геодезических измерений (определений)	0.10	–
3	511906.13	2227452.37	Метод спутниковых геодезических измерений (определений)	0.10	–
4	511904.72	2227452.40	Метод спутниковых геодезических измерений (определений)	0.10	–
5	511899.72	2227452.81	Метод спутниковых геодезических измерений (определений)	0.10	–
6	511895.82	2227453.11	Метод спутниковых геодезических измерений (определений)	0.10	–
7	511895.16	2227453.13	Метод спутниковых геодезических измерений (определений)	0.10	–
8	511891.53	2227454.08	Метод спутниковых геодезических измерений (определений)	0.10	–
9	511890.51	2227454.35	Метод спутниковых геодезических измерений (определений)	0.10	–
10	511886.85	2227455.36	Метод спутниковых геодезических измерений (определений)	0.10	–
11	511886.02	2227455.72	Метод спутниковых геодезических измерений (определений)	0.10	–
12	511882.39	2227457.17	Метод спутниковых геодезических измерений (определений)	0.10	–
13	511881.91	2227457.54	Метод спутниковых геодезических измерений (определений)	0.10	–

14	511880.31	2227460.15	Метод спутниковых геодезических измерений (определений)	0.10	–
15	511880.05	2227460.72	Метод спутниковых геодезических измерений (определений)	0.10	–
16	511879.49	2227461.94	Метод спутниковых геодезических измерений (определений)	0.10	–
17	511878.13	2227465.67	Метод спутниковых геодезических измерений (определений)	0.10	–
18	511876.25	2227464.98	Метод спутниковых геодезических измерений (определений)	0.10	–
19	511877.64	2227461.17	Метод спутниковых геодезических измерений (определений)	0.10	–
20	511878.23	2227459.89	Метод спутниковых геодезических измерений (определений)	0.10	–
21	511878.54	2227459.21	Метод спутниковых геодезических измерений (определений)	0.10	–
22	511880.41	2227456.18	Метод спутниковых геодезических измерений (определений)	0.10	–
23	511881.39	2227455.42	Метод спутниковых геодезических измерений (определений)	0.10	–
24	511885.25	2227453.88	Метод спутниковых геодезических измерений (определений)	0.10	–
25	511886.19	2227453.46	Метод спутниковых геодезических измерений (определений)	0.10	–
26	511889.98	2227452.42	Метод спутниковых геодезических измерений (определений)	0.10	–
27	511891.02	2227452.15	Метод спутниковых геодезических измерений (определений)	0.10	–
28	511894.86	2227451.15	Метод спутниковых геодезических измерений (определений)	0.10	–
29	511895.70	2227451.11	Метод спутниковых геодезических измерений (определений)	0.10	–
30	511899.57	2227450.82	Метод спутниковых геодезических измерений (определений)	0.10	–
31	511904.62	2227450.40	Метод спутниковых	0.10	–

			геодезических измерений (определений)		
32	511906.16	2227450.37	Метод спутниковых геодезических измерений (определений)	0.10	–
33	511909.72	2227450.54	Метод спутниковых геодезических измерений (определений)	0.10	–
34	511915.72	2227450.75	Метод спутниковых геодезических измерений (определений)	0.10	–
1	511915.66	2227452.75	Метод спутниковых геодезических измерений (определений)	0.10	–
3. Сведения о характерных точках части (частей) границы объекта					
Обозначение характерных точек части границы	Координаты, м		Метод определения координат характерной точки	Средняя квадратическая погрешность положения характерной точки (M_i), м	Описание обозначения точки на местности (при наличии)
	X	Y			
1	2	3	4	5	6
–	–	–	–	–	–

ГРАФИЧЕСКОЕ ОПИСАНИЕ

местоположения границ населенных пунктов, территориальных зон,
особо охраняемых природных территорий,
зон с особыми условиями использования территории

Зона публичного сервитута для эксплуатации объекта электросетевого хозяйства «КЛ-6кВ БКТП-2355 - с.м. в ст.РП-64 Парус-1, КЛ-6кВ БКТП-2355 - с.м. в ст.ТП-2249 Парус-1, КЛ-6кВ БКТП-2355 - с.м. в ст.РП-64 Парус-2, КЛ-6кВ БКТП-2355 - с.м. в ст.ТП-2249 Парус-2»

(наименование объекта, местоположение границ которого описано (далее - объект))

Раздел 1

Сведения об объекте		
№ п/п	Характеристики объекта	Описание характеристик
1	2	3
1	Местоположение объекта	Российская Федерация, Пермский край, Пермский городской округ, г. Пермь
2	Площадь объекта +/- величина погрешности определения площади (Р+/- Дельта Р)	16 кв.м ± 1 кв.м
3	Иные характеристики объекта	Публичный сервитут устанавливается в целях эксплуатации объекта электросетевого хозяйства «КЛ-6кВ БКТП-2355 - с.м. в ст.РП-64 Парус-1, КЛ-6кВ БКТП-2355 - с.м. в ст.ТП-2249 Парус-1, КЛ-6кВ БКТП-2355 - с.м. в ст.РП-64 Парус-2, КЛ-6кВ БКТП-2355 - с.м. в ст.ТП-2249 Парус-2» (согласно ст. 3.6 Федерального закона от 25 октября 2001 г. № 137-ФЗ «О введении в действие Земельного кодекса Российской Федерации»); Срок установления публичного сервитута - сорок девять лет (согласно п.1 ст. 39.45 «Земельного кодекса Российской Федерации»).

Раздел 2

Сведения о местоположении границ объекта					
1. Система координат <u>МСК-59, зона 2</u>					
2. Сведения о характерных точках границ объекта					
Обозначение характерных точек границ	Координаты, м		Метод определения координат характерной точки	Средняя квадратическая погрешность положения характерной точки (M _t), м	Описание обозначения точки на местности (при наличии)
	X	Y			
1	2	3	4	5	6
1	519057.83	2233306.44	Метод спутниковых геодезических измерений (определений)	0.10	–
2	519058.71	2233308.33	Метод спутниковых геодезических измерений (определений)	0.10	–
3	519058.45	2233308.46	Метод спутниковых геодезических измерений (определений)	0.10	–
4	519057.77	2233308.84	Метод спутниковых геодезических измерений (определений)	0.10	–
5	519057.43	2233308.97	Метод спутниковых геодезических измерений (определений)	0.10	–
6	519057.23	2233309.26	Метод спутниковых геодезических измерений (определений)	0.10	–
7	519056.53	2233310.01	Метод спутниковых геодезических измерений (определений)	0.10	–
8	519055.73	2233310.77	Метод спутниковых геодезических измерений (определений)	0.10	–
9	519056.27	2233311.31	Метод спутниковых геодезических измерений (определений)	0.10	–
10	519054.28	2233312.51	Метод спутниковых геодезических измерений (определений)	0.10	–
11	519053.61	2233311.14	Метод спутниковых геодезических измерений (определений)	0.10	–
12	519053.62	2233310.98	Метод спутниковых геодезических измерений (определений)	0.10	–
13	519052.57	2233311.00	Метод спутниковых геодезических измерений (определений)	0.10	–

14	519052.52	2233308.99	Метод спутниковых геодезических измерений (определений)	0.10	–
15	519054.47	2233308.95	Метод спутниковых геодезических измерений (определений)	0.10	–
16	519055.05	2233308.52	Метод спутниковых геодезических измерений (определений)	0.10	–
17	519055.58	2233307.95	Метод спутниковых геодезических измерений (определений)	0.10	–
18	519056.05	2233307.26	Метод спутниковых геодезических измерений (определений)	0.10	–
19	519056.87	2233306.94	Метод спутниковых геодезических измерений (определений)	0.10	–
20	519057.48	2233306.59	Метод спутниковых геодезических измерений (определений)	0.10	–
1	519057.83	2233306.44	Метод спутниковых геодезических измерений (определений)	0.10	–

3. Сведения о характерных точках части (частей) границы объекта

Обозначение характерных точек части границы	Координаты, м		Метод определения координат характерной точки	Средняя квадратическая погрешность положения характерной точки (M_t), м	Описание обозначения точки на местности (при наличии)
	X	Y			
1	2	3	4	5	6
–	–	–	–	–	–

ГРАФИЧЕСКОЕ ОПИСАНИЕ

местоположения границ населенных пунктов, территориальных зон,
особо охраняемых природных территорий,
зон с особыми условиями использования территории

Зона публичного сервитута для эксплуатации объекта электросетевого хозяйства «КЛ-10кВ Ашан-1,2 ПС Долина»
(наименование объекта, местоположение границ которого описано (далее - объект)

Раздел 1

Сведения об объекте		
№ п/п	Характеристики объекта	Описание характеристик
1	2	3
1	Местоположение объекта	Российская Федерация, Пермский край, Пермский городской округ, г. Пермь
2	Площадь объекта +/- величина погрешности определения площади (Р+/- Дельта Р)	159 кв.м ± 3 кв.м
3	Иные характеристики объекта	Публичный сервитут устанавливается в целях эксплуатации объекта электросетевого хозяйства «КЛ-10кВ Ашан-1,2 ПС Долина» (согласно ст. 3.6 Федерального закона от 25 октября 2001 г. № 137-ФЗ «О введении в действие Земельного кодекса Российской Федерации»); Срок установления публичного сервитута - сорок девять лет (согласно п.1 ст. 39.45 «Земельного кодекса Российской Федерации»).

Раздел 2

Сведения о местоположении границ объекта					
1. Система координат <u>МСК-59, зона 2</u>					
2. Сведения о характерных точках границ объекта					
Обозначение характерных точек границ	Координаты, м		Метод определения координат характерной точки	Средняя квадратическая погрешность положения характерной точки (M_i), м	Описание обозначения точки на местности (при наличии)
	X	Y			
1	2	3	4	5	6
1	520752.73	2228418.77	Метод спутниковых геодезических измерений (определений)	0.10	–
2	520755.28	2228416.78	Метод спутниковых геодезических измерений (определений)	0.10	–
3	520756.29	2228418.06	Метод спутниковых геодезических измерений (определений)	0.10	–
4	520791.09	2228390.57	Метод спутниковых геодезических измерений (определений)	0.10	–
5	520793.09	2228393.11	Метод спутниковых геодезических измерений (определений)	0.10	–
6	520755.76	2228422.60	Метод спутниковых геодезических измерений (определений)	0.10	–
1	520752.73	2228418.77	Метод спутниковых геодезических измерений (определений)	0.10	–
3. Сведения о характерных точках части (частей) границы объекта					
Обозначение характерных точек части границы	Координаты, м		Метод определения координат характерной точки	Средняя квадратическая погрешность положения характерной точки (M_i), м	Описание обозначения точки на местности (при наличии)
	X	Y			
1	2	3	4	5	6
–	–	–	–	–	–

ГРАФИЧЕСКОЕ ОПИСАНИЕ

местоположения границ населенных пунктов, территориальных зон,
особо охраняемых природных территорий,
зон с особыми условиями использования территории

Зона публичного сервитута для эксплуатации объекта электросетевого хозяйства «КЛ-6кВ ПС Док яч.13 - муфта М1»
(наименование объекта, местоположение границ которого описано (далее - объект)

Раздел 1

Сведения об объекте		
№ п/п	Характеристики объекта	Описание характеристик
1	2	3
1	Местоположение объекта	Российская Федерация, Пермский край, Пермский городской округ, г. Пермь
2	Площадь объекта +/- величина погрешности определения площади (Р+/- Дельта Р)	19 кв.м ± 1 кв.м
3	Иные характеристики объекта	Публичный сервитут устанавливается в целях эксплуатации объекта электросетевого хозяйства «КЛ-6кВ ПС Док яч.13 - муфта М1» (согласно ст. 3.6 Федерального закона от 25 октября 2001 г. № 137-ФЗ «О введении в действие Земельного кодекса Российской Федерации»); Срок установления публичного сервитута - сорок девять лет (согласно п.1 ст. 39.45 «Земельного кодекса Российской Федерации»).

Раздел 2

Сведения о местоположении границ объекта					
1. Система координат <u>МСК-59, зона 2</u>					
2. Сведения о характерных точках границ объекта					
Обозначение характерных точек границ	Координаты, м		Метод определения координат характерной точки	Средняя квадратическая погрешность положения характерной точки (M _p), м	Описание обозначения точки на местности (при наличии)
	X	Y			
1	2	3	4	5	6
1	507374.80	2226666.46	Метод спутниковых геодезических измерений (определений)	0.10	–
2	507374.46	2226668.43	Метод спутниковых геодезических измерений (определений)	0.10	–
3	507369.99	2226667.64	Метод спутниковых геодезических измерений (определений)	0.10	–
4	507367.07	2226670.10	Метод спутниковых геодезических измерений (определений)	0.10	–
5	507365.98	2226668.85	Метод спутниковых геодезических измерений (определений)	0.10	–
6	507367.04	2226668.01	Метод спутниковых геодезических измерений (определений)	0.10	–
7	507366.21	2226666.96	Метод спутниковых геодезических измерений (определений)	0.10	–
8	507366.66	2226666.57	Метод спутниковых геодезических измерений (определений)	0.10	–
9	507367.28	2226667.29	Метод спутниковых геодезических измерений (определений)	0.10	–
10	507369.42	2226665.51	Метод спутниковых геодезических измерений (определений)	0.10	–
1	507374.80	2226666.46	Метод спутниковых геодезических измерений (определений)	0.10	–
3. Сведения о характерных точках части (частей) границы объекта					
Обозначение характерных точек части границы	Координаты, м		Метод определения координат характерной точки	Средняя квадратическая погрешность положения характерной точки	Описание обозначения точки на местности (при наличии)
	X	Y			

				(M _i), м	
1	2	3	4	5	6
-	-	-	-	-	-

ГРАФИЧЕСКОЕ ОПИСАНИЕ

местоположения границ населенных пунктов, территориальных зон,
особо охраняемых природных территорий,
зон с особыми условиями использования территории

Зона публичного сервитута для эксплуатации объекта электросетевого хозяйства «КЛ-10кВ Билайн-1,2 ПС
Дзержинская»
(наименование объекта, местоположение границ которого описано (далее - объект))

Раздел 1

Сведения об объекте		
№ п/п	Характеристики объекта	Описание характеристик
1	2	3
1	Местоположение объекта	Российская Федерация, Пермский край, Пермский городской округ, г. Пермь
2	Площадь объекта +/- величина погрешности определения площади (Р +/- Дельта Р)	31 кв.м ± 1 кв.м
3	Иные характеристики объекта	Публичный сервитут устанавливается в целях эксплуатации объекта электросетевого хозяйства «КЛ-10кВ Билайн-1,2 ПС Дзержинская» (согласно ст. 3.6 Федерального закона от 25 октября 2001 г. № 137-ФЗ «О введении в действие Земельного кодекса Российской Федерации»); Срок установления публичного сервитута - сорок девять лет (согласно п.1 ст. 39.45 «Земельного кодекса Российской Федерации»).

Раздел 2

Сведения о местоположении границ объекта					
1. Система координат <u>МСК-59, зона 2</u>					
2. Сведения о характерных точках границ объекта					
Обозначение характерных точек границ	Координаты, м		Метод определения координат характерной точки	Средняя квадратическая погрешность положения характерной точки (M _t), м	Описание обозначения точки на местности (при наличии)
	X	Y			
1	2	3	4	5	6
1	517541.33	2228914.37	Метод спутниковых геодезических измерений (определений)	0.10	–
2	517540.97	2228912.40	Метод спутниковых геодезических измерений (определений)	0.10	–
3	517541.46	2228912.31	Метод спутниковых геодезических измерений (определений)	0.10	–
4	517539.94	2228904.27	Метод спутниковых геодезических измерений (определений)	0.10	–
5	517539.77	2228903.09	Метод спутниковых геодезических измерений (определений)	0.10	–
6	517539.69	2228901.90	Метод спутниковых геодезических измерений (определений)	0.10	–
7	517539.09	2228902.00	Метод спутниковых геодезических измерений (определений)	0.10	–
8	517538.74	2228900.04	Метод спутниковых геодезических измерений (определений)	0.10	–
9	517539.79	2228899.86	Метод спутниковых геодезических измерений (определений)	0.10	–
10	517540.35	2228899.77	Метод спутниковых геодезических измерений (определений)	0.10	–
11	517541.12	2228899.88	Метод спутниковых геодезических измерений (определений)	0.10	–
12	517541.64	2228901.00	Метод спутниковых геодезических измерений (определений)	0.10	–
13	517541.66	2228901.33	Метод спутниковых геодезических измерений (определений)	0.10	–

14	517541.76	2228902.88	Метод спутниковых геодезических измерений (определений)	0.10	–
15	517541.91	2228903.94	Метод спутниковых геодезических измерений (определений)	0.10	–
16	517543.80	2228913.90	Метод спутниковых геодезических измерений (определений)	0.10	–
1	517541.33	2228914.37	Метод спутниковых геодезических измерений (определений)	0.10	–
3. Сведения о характерных точках части (частей) границы объекта					
Обозначение характерных точек части границы	Координаты, м		Метод определения координат характерной точки	Средняя квадратическая погрешность положения характерной точки (M_t), м	Описание обозначения точки на местности (при наличии)
	X	Y			
1	2	3	4	5	6
–	–	–	–	–	–

ГРАФИЧЕСКОЕ ОПИСАНИЕ

местоположения границ населенных пунктов, территориальных зон,
особо охраняемых природных территорий,
зон с особыми условиями использования территории

Зона публичного сервитута для эксплуатации объекта электросетевого хозяйства «КЛ-6кВ БКТП-2332 - ТП-0030, КЛ-6кВ БКТП-2332 - с.м. в ст.ТП-0212»

(наименование объекта, местоположение границ которого описано (далее - объект)

Раздел 1

Сведения об объекте		
№ п/п	Характеристики объекта	Описание характеристик
1	2	3
1	Местоположение объекта	Российская Федерация, Пермский край, Пермский городской округ, г. Пермь
2	Площадь объекта +/- величина погрешности определения площади (Р+/- Дельта Р)	765 кв.м ± 6 кв.м
3	Иные характеристики объекта	Публичный сервитут устанавливается в целях эксплуатации объекта электросетевого хозяйства «КЛ-6кВ БКТП-2332 - ТП-0030, КЛ-6кВ БКТП-2332 - с.м. в ст.ТП-0212» (согласно ст. 3.6 Федерального закона от 25 октября 2001 г. № 137-ФЗ «О введении в действие Земельного кодекса Российской Федерации»); Срок установления публичного сервитута - сорок девять лет (согласно п.1 ст. 39.45 «Земельного кодекса Российской Федерации»).

Раздел 2

Сведения о местоположении границ объекта					
1. Система координат <u>МСК-59, зона 2</u>					
2. Сведения о характерных точках границ объекта					
Обозначение характерных точек границ	Координаты, м		Метод определения координат характерной точки	Средняя квадратическая погрешность положения характерной точки (M_t), м	Описание обозначения точки на местности (при наличии)
	X	Y			
1	2	3	4	5	6
1	519925.79	2236873.40	Метод спутниковых геодезических измерений (определений)	0.10	–
2	519924.87	2236871.62	Метод спутниковых геодезических измерений (определений)	0.10	–
3	519925.96	2236870.97	Метод спутниковых геодезических измерений (определений)	0.10	–
4	519924.63	2236868.54	Метод спутниковых геодезических измерений (определений)	0.10	–
5	519921.93	2236863.44	Метод спутниковых геодезических измерений (определений)	0.10	–
6	519920.72	2236860.79	Метод спутниковых геодезических измерений (определений)	0.10	–
7	519920.77	2236860.21	Метод спутниковых геодезических измерений (определений)	0.10	–
8	519920.94	2236859.56	Метод спутниковых геодезических измерений (определений)	0.10	–
9	519921.55	2236859.04	Метод спутниковых геодезических измерений (определений)	0.10	–
10	519923.39	2236857.95	Метод спутниковых геодезических измерений (определений)	0.10	–
11	519923.58	2236857.88	Метод спутниковых геодезических измерений (определений)	0.10	–
12	519928.91	2236854.46	Метод спутниковых геодезических измерений (определений)	0.10	–
13	519939.19	2236848.25	Метод спутниковых геодезических измерений (определений)	0.10	–

14	519947.71	2236843.05	Метод спутниковых геодезических измерений (определений)	0.10	–
15	519951.08	2236841.00	Метод спутниковых геодезических измерений (определений)	0.10	–
16	519953.66	2236839.50	Метод спутниковых геодезических измерений (определений)	0.10	–
17	519959.08	2236838.26	Метод спутниковых геодезических измерений (определений)	0.10	–
18	519969.25	2236836.07	Метод спутниковых геодезических измерений (определений)	0.10	–
19	519971.41	2236835.58	Метод спутниковых геодезических измерений (определений)	0.10	–
20	519972.10	2236835.59	Метод спутниковых геодезических измерений (определений)	0.10	–
21	519972.66	2236836.04	Метод спутниковых геодезических измерений (определений)	0.10	–
22	519973.17	2236836.62	Метод спутниковых геодезических измерений (определений)	0.10	–
23	519973.97	2236837.42	Метод спутниковых геодезических измерений (определений)	0.10	–
24	519976.33	2236840.90	Метод спутниковых геодезических измерений (определений)	0.10	–
25	519990.42	2236860.17	Метод спутниковых геодезических измерений (определений)	0.10	–
26	519995.56	2236867.07	Метод спутниковых геодезических измерений (определений)	0.10	–
27	519999.61	2236864.23	Метод спутниковых геодезических измерений (определений)	0.10	–
28	520011.71	2236855.60	Метод спутниковых геодезических измерений (определений)	0.10	–
29	520012.97	2236857.38	Метод спутниковых геодезических измерений (определений)	0.10	–
30	519996.25	2236869.17	Метод спутниковых геодезических измерений (определений)	0.10	–
31	520001.51	2236881.08	Метод спутниковых	0.10	–

			геодезических измерений (определений)		
32	520002.25	2236882.69	Метод спутниковых геодезических измерений (определений)	0.10	—
33	520003.07	2236884.16	Метод спутниковых геодезических измерений (определений)	0.10	—
34	520004.39	2236886.03	Метод спутниковых геодезических измерений (определений)	0.10	—
35	520004.88	2236886.89	Метод спутниковых геодезических измерений (определений)	0.10	—
36	520005.63	2236887.90	Метод спутниковых геодезических измерений (определений)	0.10	—
37	520015.18	2236902.06	Метод спутниковых геодезических измерений (определений)	0.10	—
38	520017.21	2236904.81	Метод спутниковых геодезических измерений (определений)	0.10	—
39	520020.97	2236910.27	Метод спутниковых геодезических измерений (определений)	0.10	—
40	520021.25	2236910.64	Метод спутниковых геодезических измерений (определений)	0.10	—
41	520021.94	2236910.19	Метод спутниковых геодезических измерений (определений)	0.10	—
42	520031.42	2236904.47	Метод спутниковых геодезических измерений (определений)	0.10	—
43	520034.01	2236902.88	Метод спутниковых геодезических измерений (определений)	0.10	—
44	520038.27	2236900.27	Метод спутниковых геодезических измерений (определений)	0.10	—
45	520046.65	2236895.10	Метод спутниковых геодезических измерений (определений)	0.10	—
46	520052.31	2236891.15	Метод спутниковых геодезических измерений (определений)	0.10	—
47	520055.06	2236889.38	Метод спутниковых геодезических измерений (определений)	0.10	—
48	520064.49	2236882.98	Метод спутниковых геодезических измерений (определений)	0.10	—

			измерений (определений)		
49	520077.59	2236874.13	Метод спутниковых геодезических измерений (определений)	0.10	–
50	520079.09	2236873.25	Метод спутниковых геодезических измерений (определений)	0.10	–
51	520076.87	2236869.90	Метод спутниковых геодезических измерений (определений)	0.10	–
52	520074.45	2236866.19	Метод спутниковых геодезических измерений (определений)	0.10	–
53	520056.64	2236840.43	Метод спутниковых геодезических измерений (определений)	0.10	–
54	520048.27	2236827.70	Метод спутниковых геодезических измерений (определений)	0.10	–
55	520035.39	2236809.00	Метод спутниковых геодезических измерений (определений)	0.10	–
56	520031.79	2236803.85	Метод спутниковых геодезических измерений (определений)	0.10	–
57	520029.43	2236802.89	Метод спутниковых геодезических измерений (определений)	0.10	–
58	520022.48	2236792.62	Метод спутниковых геодезических измерений (определений)	0.10	–
59	520019.55	2236788.30	Метод спутниковых геодезических измерений (определений)	0.10	–
60	520018.42	2236786.58	Метод спутниковых геодезических измерений (определений)	0.10	–
61	520018.58	2236785.63	Метод спутниковых геодезических измерений (определений)	0.10	–
62	520018.72	2236784.83	Метод спутниковых геодезических измерений (определений)	0.10	–
63	520019.14	2236784.10	Метод спутниковых геодезических измерений (определений)	0.10	–
64	520024.06	2236781.21	Метод спутниковых геодезических измерений (определений)	0.10	–
65	520026.95	2236779.37	Метод спутниковых геодезических измерений	0.10	–

			(определений)		
66	520028.08	2236781.14	Метод спутниковых геодезических измерений (определений)	0.10	–
67	520025.16	2236783.00	Метод спутниковых геодезических измерений (определений)	0.10	–
68	520020.73	2236785.60	Метод спутниковых геодезических измерений (определений)	0.10	–
69	520020.63	2236786.12	Метод спутниковых геодезических измерений (определений)	0.10	–
70	520021.30	2236787.13	Метод спутниковых геодезических измерений (определений)	0.10	–
71	520024.22	2236791.44	Метод спутниковых геодезических измерений (определений)	0.10	–
72	520030.81	2236801.19	Метод спутниковых геодезических измерений (определений)	0.10	–
73	520033.15	2236802.14	Метод спутниковых геодезических измерений (определений)	0.10	–
74	520037.11	2236807.79	Метод спутниковых геодезических измерений (определений)	0.10	–
75	520050.01	2236826.53	Метод спутниковых геодезических измерений (определений)	0.10	–
76	520055.72	2236835.19	Метод спутниковых геодезических измерений (определений)	0.10	–
77	520057.74	2236838.32	Метод спутниковых геодезических измерений (определений)	0.10	–
78	520076.19	2236865.02	Метод спутниковых геодезических измерений (определений)	0.10	–
79	520080.98	2236872.32	Метод спутниковых геодезических измерений (определений)	0.10	–
80	520081.42	2236873.42	Метод спутниковых геодезических измерений (определений)	0.10	–
81	520081.02	2236874.54	Метод спутниковых геодезических измерений (определений)	0.10	–
82	520078.71	2236875.91	Метод спутниковых геодезических измерений (определений)	0.10	–

83	520065.67	2236884.72	Метод спутниковых геодезических измерений (определений)	0.10	–
84	520056.22	2236891.13	Метод спутниковых геодезических измерений (определений)	0.10	–
85	520053.48	2236892.89	Метод спутниковых геодезических измерений (определений)	0.10	–
86	520047.80	2236896.86	Метод спутниковых геодезических измерений (определений)	0.10	–
87	520039.37	2236902.06	Метод спутниковых геодезических измерений (определений)	0.10	–
88	520035.11	2236904.67	Метод спутниковых геодезических измерений (определений)	0.10	–
89	520032.51	2236906.26	Метод спутниковых геодезических измерений (определений)	0.10	–
90	520023.07	2236911.96	Метод спутниковых геодезических измерений (определений)	0.10	–
91	520021.65	2236912.90	Метод спутниковых геодезических измерений (определений)	0.10	–
92	520020.64	2236913.27	Метод спутниковых геодезических измерений (определений)	0.10	–
93	520019.27	2236911.52	Метод спутниковых геодезических измерений (определений)	0.10	–
94	520015.50	2236906.02	Метод спутниковых геодезических измерений (определений)	0.10	–
95	520013.46	2236903.27	Метод спутниковых геодезических измерений (определений)	0.10	–
96	520003.92	2236889.12	Метод спутниковых геодезических измерений (определений)	0.10	–
97	520003.12	2236888.04	Метод спутниковых геодезических измерений (определений)	0.10	–
98	520002.62	2236887.16	Метод спутниковых геодезических измерений (определений)	0.10	–
99	520001.29	2236885.28	Метод спутниковых геодезических измерений (определений)	0.10	–
100	520000.38	2236883.64	Метод спутниковых	0.10	–

			геодезических измерений (определений)		
101	519999.60	2236881.94	Метод спутниковых геодезических измерений (определений)	0.10	–
102	519993.70	2236868.60	Метод спутниковых геодезических измерений (определений)	0.10	–
103	519994.01	2236868.33	Метод спутниковых геодезических измерений (определений)	0.10	–
104	519988.81	2236861.36	Метод спутниковых геодезических измерений (определений)	0.10	–
105	519974.69	2236842.05	Метод спутниковых геодезических измерений (определений)	0.10	–
106	519972.42	2236838.69	Метод спутниковых геодезических измерений (определений)	0.10	–
107	519971.71	2236837.99	Метод спутниковых геодезических измерений (определений)	0.10	–
108	519971.39	2236837.63	Метод спутниковых геодезических измерений (определений)	0.10	–
109	519959.51	2236840.21	Метод спутниковых геодезических измерений (определений)	0.10	–
110	519954.40	2236841.38	Метод спутниковых геодезических измерений (определений)	0.10	–
111	519952.10	2236842.73	Метод спутниковых геодезических измерений (определений)	0.10	–
112	519948.75	2236844.76	Метод спутниковых геодезических измерений (определений)	0.10	–
113	519940.23	2236849.96	Метод спутниковых геодезических измерений (определений)	0.10	–
114	519929.97	2236856.15	Метод спутниковых геодезических измерений (определений)	0.10	–
115	519924.48	2236859.68	Метод спутниковых геодезических измерений (определений)	0.10	–
116	519924.26	2236859.76	Метод спутниковых геодезических измерений (определений)	0.10	–
117	519922.83	2236860.60	Метод спутниковых геодезических измерений (определений)	0.10	–

			измерений (определений)		
118	519923.72	2236862.56	Метод спутниковых геодезических измерений (определений)	0.10	–
119	519926.39	2236867.59	Метод спутниковых геодезических измерений (определений)	0.10	–
120	519928.02	2236870.56	Метод спутниковых геодезических измерений (определений)	0.10	–
121	519928.11	2236871.35	Метод спутниковых геодезических измерений (определений)	0.10	–
122	519927.79	2236872.21	Метод спутниковых геодезических измерений (определений)	0.10	–
1	519925.79	2236873.40	Метод спутниковых геодезических измерений (определений)	0.10	–

3. Сведения о характерных точках части (частей) границы объекта

Обозначение характерных точек части границы	Координаты, м		Метод определения координат характерной точки	Средняя квадратическая погрешность положения характерной точки (M _t), м	Описание обозначения точки на местности (при наличии)
	X	Y			
1	2	3	4	5	6
–	–	–	–	–	–

ГРАФИЧЕСКОЕ ОПИСАНИЕ

местоположения границ населенных пунктов, территориальных зон,
особо охраняемых природных территорий,
зон с особыми условиями использования территории

Зона публичного сервитута для эксплуатации объекта электросетевого хозяйства «КЛ-6кВ Аврора ПС Выставка, КЛ-6кВ БКТП-2350 1С - ТП-2089 яч.№3, КЛ-6кВ БКТП-2350 1С - ТП-2092 яч.№3»
(наименование объекта, местоположение границ которого описано (далее - объект))

Раздел 1

Сведения об объекте		
№ п/п	Характеристики объекта	Описание характеристик
1	2	3
1	Местоположение объекта	Российская Федерация, Пермский край, Пермский городской округ, г. Пермь
2	Площадь объекта +/- величина погрешности определения площади (Р+/- Дельта Р)	1343 кв.м ± 8 кв.м
3	Иные характеристики объекта	Публичный сервитут устанавливается в целях эксплуатации объекта электросетевого хозяйства «КЛ-6кВ Аврора ПС Выставка, КЛ-6кВ БКТП-2350 1С - ТП-2089 яч.№3, КЛ-6кВ БКТП-2350 1С - ТП-2092 яч.№3» (согласно ст. 3.6 Федерального закона от 25 октября 2001 г. № 137-ФЗ «О введении в действие Земельного кодекса Российской Федерации»); Срок установления публичного сервитута - сорок девять лет (согласно п.1 ст. 39.45 «Земельного кодекса Российской Федерации»).

Раздел 2

Сведения о местоположении границ объекта					
1. Система координат <u>МСК-59, зона 2</u>					
2. Сведения о характерных точках границ объекта					
Обозначение характерных точек границ	Координаты, м		Метод определения координат характерной точки	Средняя квадратическая погрешность положения характерной точки (M _t), м	Описание обозначения точки на местности (при наличии)
	X	Y			
1	2	3	4	5	6
(1)	–	–	–	–	–
1	516987.75	2234954.75	Метод спутниковых геодезических измерений (определений)	0.10	–
2	516986.58	2234953.52	Метод спутниковых геодезических измерений (определений)	0.10	–
3	516989.04	2234953.22	Метод спутниковых геодезических измерений (определений)	0.10	–
4	516989.89	2234954.12	Метод спутниковых геодезических измерений (определений)	0.10	–
5	516992.72	2234953.88	Метод спутниковых геодезических измерений (определений)	0.10	–
6	516992.79	2234954.70	Метод спутниковых геодезических измерений (определений)	0.10	–
7	516997.54	2234952.52	Метод спутниковых геодезических измерений (определений)	0.10	–
8	517006.53	2234948.38	Метод спутниковых геодезических измерений (определений)	0.10	–
9	517016.82	2234943.71	Метод спутниковых геодезических измерений (определений)	0.10	–
10	517029.98	2234937.73	Метод спутниковых геодезических измерений (определений)	0.10	–
11	517044.17	2234931.28	Метод спутниковых геодезических измерений (определений)	0.10	–
12	517054.95	2234926.37	Метод спутниковых геодезических измерений (определений)	0.10	–
13	517061.45	2234923.27	Метод спутниковых геодезических измерений	0.10	–

			(определений)		
14	517077.50	2234915.15	Метод спутниковых геодезических измерений (определений)	0.10	–
15	517086.72	2234910.43	Метод спутниковых геодезических измерений (определений)	0.10	–
16	517093.21	2234907.14	Метод спутниковых геодезических измерений (определений)	0.10	–
17	517093.01	2234906.69	Метод спутниковых геодезических измерений (определений)	0.10	–
18	517094.42	2234906.05	Метод спутниковых геодезических измерений (определений)	0.10	–
19	517094.47	2234905.48	Метод спутниковых геодезических измерений (определений)	0.10	–
20	517095.53	2234893.21	Метод спутниковых геодезических измерений (определений)	0.10	–
21	517096.26	2234884.40	Метод спутниковых геодезических измерений (определений)	0.10	–
22	517096.72	2234879.71	Метод спутниковых геодезических измерений (определений)	0.10	–
23	517095.81	2234879.87	Метод спутниковых геодезических измерений (определений)	0.10	–
24	517094.90	2234874.92	Метод спутниковых геодезических измерений (определений)	0.10	–
25	517097.33	2234874.46	Метод спутниковых геодезических измерений (определений)	0.10	–
26	517096.28	2234865.52	Метод спутниковых геодезических измерений (определений)	0.10	–
27	517095.84	2234861.21	Метод спутниковых геодезических измерений (определений)	0.10	–
28	517095.89	2234855.17	Метод спутниковых геодезических измерений (определений)	0.10	–
29	517095.94	2234851.92	Метод спутниковых геодезических измерений (определений)	0.10	–
30	517096.02	2234850.69	Метод спутниковых геодезических измерений (определений)	0.10	–

31	517096.28	2234850.17	Метод спутниковых геодезических измерений (определений)	0.10	–
32	517099.32	2234847.43	Метод спутниковых геодезических измерений (определений)	0.10	–
33	517102.84	2234844.50	Метод спутниковых геодезических измерений (определений)	0.10	–
34	517103.53	2234843.77	Метод спутниковых геодезических измерений (определений)	0.10	–
35	517103.65	2234843.50	Метод спутниковых геодезических измерений (определений)	0.10	–
36	517103.69	2234843.21	Метод спутниковых геодезических измерений (определений)	0.10	–
37	517103.53	2234842.54	Метод спутниковых геодезических измерений (определений)	0.10	–
38	517102.71	2234840.10	Метод спутниковых геодезических измерений (определений)	0.10	–
39	517100.80	2234834.40	Метод спутниковых геодезических измерений (определений)	0.10	–
40	517100.66	2234833.73	Метод спутниковых геодезических измерений (определений)	0.10	–
41	517100.66	2234833.03	Метод спутниковых геодезических измерений (определений)	0.10	–
42	517100.69	2234832.36	Метод спутниковых геодезических измерений (определений)	0.10	–
43	517100.97	2234831.50	Метод спутниковых геодезических измерений (определений)	0.10	–
44	517105.64	2234821.61	Метод спутниковых геодезических измерений (определений)	0.10	–
45	517104.00	2234818.44	Метод спутниковых геодезических измерений (определений)	0.10	–
46	517105.83	2234817.62	Метод спутниковых геодезических измерений (определений)	0.10	–
47	517107.87	2234821.57	Метод спутниковых геодезических измерений (определений)	0.10	–
48	517102.83	2234832.25	Метод спутниковых	0.10	–

			геодезических измерений (определений)		
49	517102.67	2234832.71	Метод спутниковых геодезических измерений (определений)	0.10	–
50	517102.66	2234833.07	Метод спутниковых геодезических измерений (определений)	0.10	–
51	517102.66	2234833.52	Метод спутниковых геодезических измерений (определений)	0.10	–
52	517102.73	2234833.88	Метод спутниковых геодезических измерений (определений)	0.10	–
53	517104.60	2234839.46	Метод спутниковых геодезических измерений (определений)	0.10	–
54	517105.46	2234841.98	Метод спутниковых геодезических измерений (определений)	0.10	–
55	517105.72	2234843.11	Метод спутниковых геодезических измерений (определений)	0.10	–
56	517105.59	2234844.06	Метод спутниковых геодезических измерений (определений)	0.10	–
57	517105.21	2234844.90	Метод спутниковых геодезических измерений (определений)	0.10	–
58	517104.21	2234845.96	Метод спутниковых геодезических измерений (определений)	0.10	–
59	517100.63	2234848.94	Метод спутниковых геодезических измерений (определений)	0.10	–
60	517097.98	2234851.34	Метод спутниковых геодезических измерений (определений)	0.10	–
61	517097.94	2234852.00	Метод спутниковых геодезических измерений (определений)	0.10	–
62	517097.89	2234855.19	Метод спутниковых геодезических измерений (определений)	0.10	–
63	517097.84	2234861.12	Метод спутниковых геодезических измерений (определений)	0.10	–
64	517098.27	2234865.31	Метод спутниковых геодезических измерений (определений)	0.10	–
65	517099.30	2234874.10	Метод спутниковых геодезических измерений (определений)	0.10	–

			измерений (определений)		
66	517099.79	2234874.00	Метод спутниковых геодезических измерений (определений)	0.10	–
67	517099.85	2234874.38	Метод спутниковых геодезических измерений (определений)	0.10	–
68	517102.08	2234873.29	Метод спутниковых геодезических измерений (определений)	0.10	–
69	517119.41	2234864.85	Метод спутниковых геодезических измерений (определений)	0.10	–
70	517128.17	2234860.54	Метод спутниковых геодезических измерений (определений)	0.10	–
71	517130.42	2234859.42	Метод спутниковых геодезических измерений (определений)	0.10	–
72	517132.47	2234858.67	Метод спутниковых геодезических измерений (определений)	0.10	–
73	517141.51	2234854.87	Метод спутниковых геодезических измерений (определений)	0.10	–
74	517162.95	2234846.28	Метод спутниковых геодезических измерений (определений)	0.10	–
75	517168.02	2234844.20	Метод спутниковых геодезических измерений (определений)	0.10	–
76	517167.45	2234843.08	Метод спутниковых геодезических измерений (определений)	0.10	–
77	517171.95	2234840.65	Метод спутниковых геодезических измерений (определений)	0.10	–
78	517172.23	2234841.23	Метод спутниковых геодезических измерений (определений)	0.10	–
79	517179.45	2234837.09	Метод спутниковых геодезических измерений (определений)	0.10	–
80	517191.90	2234830.20	Метод спутниковых геодезических измерений (определений)	0.10	–
81	517199.10	2234826.18	Метод спутниковых геодезических измерений (определений)	0.10	–
82	517198.75	2234825.25	Метод спутниковых геодезических измерений	0.10	–

			(определений)		
83	517199.90	2234824.78	Метод спутниковых геодезических измерений (определений)	0.10	–
84	517190.25	2234803.14	Метод спутниковых геодезических измерений (определений)	0.10	–
85	517192.60	2234802.04	Метод спутниковых геодезических измерений (определений)	0.10	–
86	517202.25	2234823.83	Метод спутниковых геодезических измерений (определений)	0.10	–
87	517203.52	2234823.31	Метод спутниковых геодезических измерений (определений)	0.10	–
88	517205.44	2234828.40	Метод спутниковых геодезических измерений (определений)	0.10	–
89	517200.66	2234830.25	Метод спутниковых геодезических измерений (определений)	0.10	–
90	517200.50	2234829.81	Метод спутниковых геодезических измерений (определений)	0.10	–
91	517178.70	2234842.07	Метод спутниковых геодезических измерений (определений)	0.10	–
92	517174.00	2234844.67	Метод спутниковых геодезических измерений (определений)	0.10	–
93	517174.27	2234845.19	Метод спутниковых геодезических измерений (определений)	0.10	–
94	517169.74	2234847.61	Метод спутниковых геодезических измерений (определений)	0.10	–
95	517169.19	2234846.52	Метод спутниковых геодезических измерений (определений)	0.10	–
96	517163.92	2234848.69	Метод спутниковых геодезических измерений (определений)	0.10	–
97	517142.50	2234857.27	Метод спутниковых геодезических измерений (определений)	0.10	–
98	517133.42	2234861.09	Метод спутниковых геодезических измерений (определений)	0.10	–
99	517131.46	2234861.81	Метод спутниковых геодезических измерений (определений)	0.10	–

100	517129.33	2234862.87	Метод спутниковых геодезических измерений (определений)	0.10	–
101	517120.55	2234867.19	Метод спутниковых геодезических измерений (определений)	0.10	–
102	517103.21	2234875.63	Метод спутниковых геодезических измерений (определений)	0.10	–
103	517100.30	2234877.04	Метод спутниковых геодезических измерений (определений)	0.10	–
104	517100.64	2234879.00	Метод спутниковых геодезических измерений (определений)	0.10	–
105	517099.24	2234879.25	Метод спутниковых геодезических измерений (определений)	0.10	–
106	517098.75	2234885.06	Метод спутниковых геодезических измерений (определений)	0.10	–
107	517097.68	2234897.07	Метод спутниковых геодезических измерений (определений)	0.10	–
108	517097.01	2234904.89	Метод спутниковых геодезических измерений (определений)	0.10	–
109	517097.64	2234904.61	Метод спутниковых геодезических измерений (определений)	0.10	–
110	517099.75	2234909.38	Метод спутниковых геодезических измерений (определений)	0.10	–
111	517095.16	2234911.54	Метод спутниковых геодезических измерений (определений)	0.10	–
112	517094.23	2234909.46	Метод спутниковых геодезических измерений (определений)	0.10	–
113	517085.65	2234913.80	Метод спутниковых геодезических измерений (определений)	0.10	–
114	517078.26	2234917.56	Метод спутниковых геодезических измерений (определений)	0.10	–
115	517068.64	2234922.42	Метод спутниковых геодезических измерений (определений)	0.10	–
116	517059.61	2234927.02	Метод спутниковых геодезических измерений (определений)	0.10	–
117	517053.61	2234929.71	Метод спутниковых	0.10	–

			геодезических измерений (определений)		
118	517046.58	2234932.93	Метод спутниковых геодезических измерений (определений)	0.10	–
119	517031.01	2234940.02	Метод спутниковых геодезических измерений (определений)	0.10	–
120	517021.34	2234944.48	Метод спутниковых геодезических измерений (определений)	0.10	–
121	517013.85	2234947.80	Метод спутниковых геодезических измерений (определений)	0.10	–
122	516997.97	2234955.08	Метод спутниковых геодезических измерений (определений)	0.10	–
123	516993.03	2234957.36	Метод спутниковых геодезических измерений (определений)	0.10	–
124	516993.16	2234958.87	Метод спутниковых геодезических измерений (определений)	0.10	–
125	516988.22	2234959.31	Метод спутниковых геодезических измерений (определений)	0.10	–
1	516987.75	2234954.75	Метод спутниковых геодезических измерений (определений)	0.10	–
(2)	–	–	–	–	–
126	516895.94	2234913.38	Метод спутниковых геодезических измерений (определений)	0.10	–
127	516896.07	2234913.59	Метод спутниковых геодезических измерений (определений)	0.10	–
128	516902.07	2234915.60	Метод спутниковых геодезических измерений (определений)	0.10	–
129	516902.19	2234916.40	Метод спутниковых геодезических измерений (определений)	0.10	–
130	516902.50	2234927.29	Метод спутниковых геодезических измерений (определений)	0.10	–
131	516902.68	2234934.67	Метод спутниковых геодезических измерений (определений)	0.10	–
132	516902.82	2234939.56	Метод спутниковых геодезических измерений (определений)	0.10	–
133	516903.03	2234942.54	Метод спутниковых	0.10	–

			геодезических измерений (определений)		
134	516903.71	2234951.13	Метод спутниковых геодезических измерений (определений)	0.10	—
135	516903.88	2234953.38	Метод спутниковых геодезических измерений (определений)	0.10	—
136	516920.75	2234952.48	Метод спутниковых геодезических измерений (определений)	0.10	—
137	516927.12	2234952.10	Метод спутниковых геодезических измерений (определений)	0.10	—
138	516930.66	2234951.79	Метод спутниковых геодезических измерений (определений)	0.10	—
139	516953.84	2234949.68	Метод спутниковых геодезических измерений (определений)	0.10	—
140	516972.41	2234949.21	Метод спутниковых геодезических измерений (определений)	0.10	—
141	516972.85	2234949.18	Метод спутниковых геодезических измерений (определений)	0.10	—
142	516973.32	2234949.25	Метод спутниковых геодезических измерений (определений)	0.10	—
143	516979.32	2234951.50	Метод спутниковых геодезических измерений (определений)	0.10	—
144	516981.63	2234951.38	Метод спутниковых геодезических измерений (определений)	0.10	—
145	516984.30	2234951.20	Метод спутниковых геодезических измерений (определений)	0.10	—
146	516984.47	2234953.29	Метод спутниковых геодезических измерений (определений)	0.10	—
147	516981.76	2234953.48	Метод спутниковых геодезических измерений (определений)	0.10	—
148	516979.05	2234953.62	Метод спутниковых геодезических измерений (определений)	0.10	—
149	516978.69	2234953.50	Метод спутниковых геодезических измерений (определений)	0.10	—
150	516972.78	2234951.29	Метод спутниковых геодезических измерений (определений)	0.10	—

			измерений (определений)		
151	516972.53	2234951.31	Метод спутниковых геодезических измерений (определений)	0.10	–
152	516953.96	2234951.78	Метод спутниковых геодезических измерений (определений)	0.10	–
153	516930.85	2234953.88	Метод спутниковых геодезических измерений (определений)	0.10	–
154	516927.27	2234954.19	Метод спутниковых геодезических измерений (определений)	0.10	–
155	516920.86	2234954.58	Метод спутниковых геодезических измерений (определений)	0.10	–
156	516901.94	2234955.60	Метод спутниковых геодезических измерений (определений)	0.10	–
157	516901.62	2234951.29	Метод спутниковых геодезических измерений (определений)	0.10	–
158	516900.94	2234942.71	Метод спутниковых геодезических измерений (определений)	0.10	–
159	516900.72	2234939.67	Метод спутниковых геодезических измерений (определений)	0.10	–
160	516900.58	2234934.73	Метод спутниковых геодезических измерений (определений)	0.10	–
161	516900.40	2234927.36	Метод спутниковых геодезических измерений (определений)	0.10	–
162	516900.10	2234917.15	Метод спутниковых геодезических измерений (определений)	0.10	–
163	516895.21	2234915.52	Метод спутниковых геодезических измерений (определений)	0.10	–
164	516894.86	2234915.39	Метод спутниковых геодезических измерений (определений)	0.10	–
165	516894.46	2234914.96	Метод спутниковых геодезических измерений (определений)	0.10	–
166	516894.13	2234914.44	Метод спутниковых геодезических измерений (определений)	0.10	–
167	516893.85	2234913.96	Метод спутниковых геодезических измерений	0.10	–

			(определений)		
168	516893.73	2234909.79	Метод спутниковых геодезических измерений (определений)	0.10	–
169	516893.64	2234905.67	Метод спутниковых геодезических измерений (определений)	0.10	–
170	516893.38	2234890.08	Метод спутниковых геодезических измерений (определений)	0.10	–
171	516893.35	2234886.07	Метод спутниковых геодезических измерений (определений)	0.10	–
172	516893.22	2234885.40	Метод спутниковых геодезических измерений (определений)	0.10	–
173	516893.18	2234885.17	Метод спутниковых геодезических измерений (определений)	0.10	–
174	516892.34	2234885.19	Метод спутниковых геодезических измерений (определений)	0.10	–
175	516890.59	2234885.19	Метод спутниковых геодезических измерений (определений)	0.10	–
176	516889.72	2234885.18	Метод спутниковых геодезических измерений (определений)	0.10	–
177	516888.83	2234885.21	Метод спутниковых геодезических измерений (определений)	0.10	–
178	516886.91	2234885.39	Метод спутниковых геодезических измерений (определений)	0.10	–
179	516880.61	2234886.06	Метод спутниковых геодезических измерений (определений)	0.10	–
180	516879.73	2234886.07	Метод спутниковых геодезических измерений (определений)	0.10	–
181	516879.33	2234886.05	Метод спутниковых геодезических измерений (определений)	0.10	–
182	516878.94	2234886.02	Метод спутниковых геодезических измерений (определений)	0.10	–
183	516878.48	2234886.02	Метод спутниковых геодезических измерений (определений)	0.10	–
184	516877.59	2234885.74	Метод спутниковых геодезических измерений (определений)	0.10	–

185	516877.45	2234884.21	Метод спутниковых геодезических измерений (определений)	0.10	–
186	516877.41	2234883.10	Метод спутниковых геодезических измерений (определений)	0.10	–
187	516879.51	2234882.90	Метод спутниковых геодезических измерений (определений)	0.10	–
188	516879.54	2234883.96	Метод спутниковых геодезических измерений (определений)	0.10	–
189	516879.78	2234883.97	Метод спутниковых геодезических измерений (определений)	0.10	–
190	516880.49	2234883.96	Метод спутниковых геодезических измерений (определений)	0.10	–
191	516886.70	2234883.30	Метод спутниковых геодезических измерений (определений)	0.10	–
192	516888.70	2234883.11	Метод спутниковых геодезических измерений (определений)	0.10	–
193	516889.71	2234883.08	Метод спутниковых геодезических измерений (определений)	0.10	–
194	516890.59	2234883.09	Метод спутниковых геодезических измерений (определений)	0.10	–
195	516892.30	2234883.09	Метод спутниковых геодезических измерений (определений)	0.10	–
196	516894.49	2234883.04	Метод спутниковых геодезических измерений (определений)	0.10	–
197	516895.02	2234883.65	Метод спутниковых геодезических измерений (определений)	0.10	–
198	516895.28	2234885.00	Метод спутниковых геодезических измерений (определений)	0.10	–
199	516895.45	2234885.86	Метод спутниковых геодезических измерений (определений)	0.10	–
200	516895.48	2234890.06	Метод спутниковых геодезических измерений (определений)	0.10	–
201	516895.73	2234905.63	Метод спутниковых геодезических измерений (определений)	0.10	–
202	516895.84	2234909.73	Метод спутниковых	0.10	–

			геодезических измерений (определений)		
126	516895.94	2234913.38	Метод спутниковых геодезических измерений (определений)	0.10	–
3. Сведения о характерных точках части (частей) границы объекта					
Обозначение характерных точек части границы	Координаты, м		Метод определения координат характерной точки	Средняя квадратическая погрешность положения характерной точки (M_i), м	Описание обозначения точки на местности (при наличии)
	X	Y			
1	2	3	4	5	6
–	–	–	–	–	–

ГРАФИЧЕСКОЕ ОПИСАНИЕ

местоположения границ населенных пунктов, территориальных зон,
особо охраняемых природных территорий,
зон с особыми условиями использования территории

Зона публичного сервитута для эксплуатации объекта электросетевого хозяйства «КЛ-0,4кВ БКТП-1545 РЩ
Калинина,60а»

(наименование объекта, местоположение границ которого описано (далее - объект)

Раздел 1

Сведения об объекте		
№ п/п	Характеристики объекта	Описание характеристик
1	2	3
1	Местоположение объекта	Российская Федерация, Пермский край, Пермский городской округ, г. Пермь
2	Площадь объекта +/- величина погрешности определения площади (Р+/- Дельта Р)	64 кв.м ± 2 кв.м
3	Иные характеристики объекта	Публичный сервитут устанавливается в целях эксплуатации объекта электросетевого хозяйства «КЛ-0,4кВ БКТП-1545 РЩ Калинина,60а» (согласно ст. 3.6 Федерального закона от 25 октября 2001 г. № 137-ФЗ «О введении в действие Земельного кодекса Российской Федерации»); Срок установления публичного сервитута - сорок девять лет (согласно п.1 ст. 39.45 «Земельного кодекса Российской Федерации»).

Раздел 2

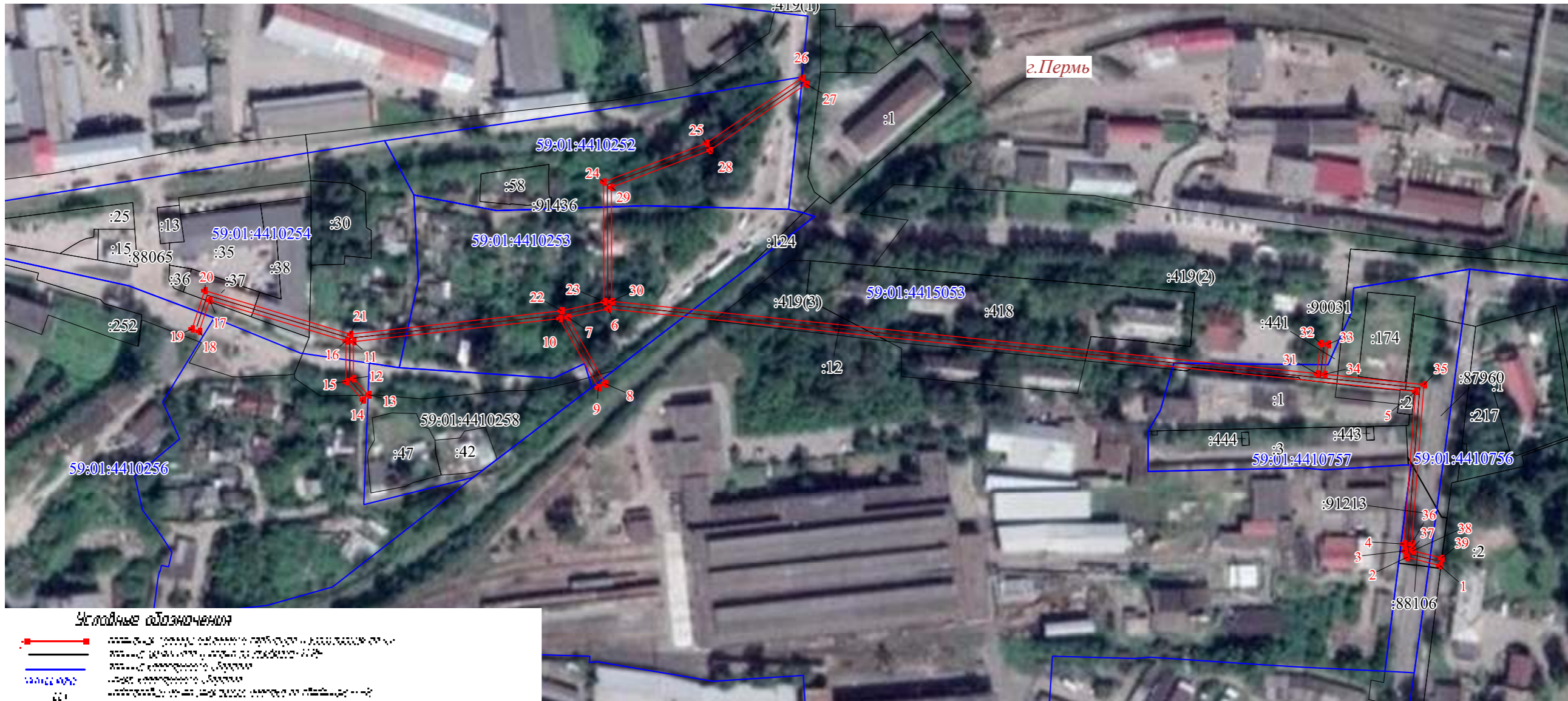
Сведения о местоположении границ объекта					
1. Система координат <u>МСК-59, зона 2</u>					
2. Сведения о характерных точках границ объекта					
Обозначение характерных точек границ	Координаты, м		Метод определения координат характерной точки	Средняя квадратическая погрешность положения характерной точки (M _t), м	Описание обозначения точки на местности (при наличии)
	X	Y			
1	2	3	4	5	6
1	520432.13	2218873.72	Метод спутниковых геодезических измерений (определений)	0.10	–
2	520438.70	2218873.70	Метод спутниковых геодезических измерений (определений)	0.10	–
3	520439.97	2218871.02	Метод спутниковых геодезических измерений (определений)	0.10	–
4	520441.88	2218870.21	Метод спутниковых геодезических измерений (определений)	0.10	–
5	520444.93	2218870.12	Метод спутниковых геодезических измерений (определений)	0.10	–
6	520452.24	2218865.95	Метод спутниковых геодезических измерений (определений)	0.10	–
7	520456.69	2218862.73	Метод спутниковых геодезических измерений (определений)	0.10	–
8	520458.02	2218861.33	Метод спутниковых геодезических измерений (определений)	0.10	–
9	520459.86	2218862.13	Метод спутниковых геодезических измерений (определений)	0.10	–
10	520459.54	2218862.98	Метод спутниковых геодезических измерений (определений)	0.10	–
11	520453.32	2218867.63	Метод спутниковых геодезических измерений (определений)	0.10	–
12	520445.49	2218872.10	Метод спутниковых геодезических измерений (определений)	0.10	–
13	520442.32	2218872.19	Метод спутниковых геодезических измерений (определений)	0.10	–

14	520441.45	2218872.56	Метод спутниковых геодезических измерений (определений)	0.10	–
15	520439.97	2218875.70	Метод спутниковых геодезических измерений (определений)	0.10	–
16	520431.40	2218875.71	Метод спутниковых геодезических измерений (определений)	0.10	–
1	520432.13	2218873.72	Метод спутниковых геодезических измерений (определений)	0.10	–
3. Сведения о характерных точках части (частей) границы объекта					
Обозначение характерных точек части границы	Координаты, м		Метод определения координат характерной точки	Средняя квадратическая погрешность положения характерной точки (M_t), м	Описание обозначения точки на местности (при наличии)
	X	Y			
1	2	3	4	5	6
–	–	–	–	–	–

Схема расположения границ публичного сервитута

для использования земельных участков в целях реконструкции и эксплуатации объектов электросетевого хозяйства «КТП-5431, КЛ-35 кв. Западная-Дзержинская, КЛ-6 кв. Маргаритовый завод, 2 КЛ-6 кв. насосная цепь I, 2 КЛ-6 кв. насосная цепь II, КВЛ-6 кв. №9 ПС-110 кв. Западная и КВЛ-0,4 кв. Барамзиной ТП-5227 с территории строительства автомобильной дороги «Переход ул. Строителей – площадь Гайдара» на участке от ул. Вишерской до примыкания к ул. Папанинцев в Дзержинском районе г. Перми
 Описание местоположения: Пермский край, Пермский городской округ, г. Пермь, Дзержинский район

- Площадь зоны действия публичного сервитута в границах неразграниченных земель государственной собственности, расположенных в г. Пермь, Пермском городском округе Пермского края – 21 кв. м.
- Площадь зоны действия публичного сервитута в границах земельного участка с кадастровым номером 59:01:0000000:87960 – 193 кв. м.
- Площадь зоны действия публичного сервитута в границах земельного участка с кадастровым номером 59:01:0000000:88065 – 66 кв. м.
- Площадь зоны действия публичного сервитута в границах земельного участка с кадастровым номером 59:01:0000000:88106, 59:01:0000000:91213 – 244 кв. м.
- Площадь зоны действия публичного сервитута в границах земельного участка с кадастровым номером 59:01:0000000:90031 – 144 кв. м.
- Площадь зоны действия публичного сервитута в границах земельного участка с кадастровым номером 59:01:0000000:91436 – 1769 кв. м.
- Площадь зоны действия публичного сервитута в границах земельного участка с кадастровым номером 59:01:4410254:37 – 112 кв. м.
- Площадь зоны действия публичного сервитута в границах земельного участка с кадастровым номером 59:01:4410254:38 – 121 кв. м.
- Площадь зоны действия публичного сервитута в границах земельного участка с кадастровым номером 59:01:4410757:1 – 39 кв. м.
- Площадь зоны действия публичного сервитута в границах земельного участка с кадастровым номером 59:01:4410757:4 – 2 кв. м.
- Площадь зоны действия публичного сервитута в границах земельного участка с кадастровым номером 59:01:4410757:441 – 302 кв. м.
- Площадь зоны действия публичного сервитута в границах земельного участка с кадастровым номером 59:01:4415053:12 – 74 кв. м.
- Площадь зоны действия публичного сервитута в границах земельного участка с кадастровым номером 59:01:4415053:418 – 461 кв. м.
- Площадь зоны действия публичного сервитута в границах земельного участка с кадастровым номером 59:01:4415053:419 – 570 кв. м.
- Общая площадь зоны действия сервитута - 4118 кв.м.

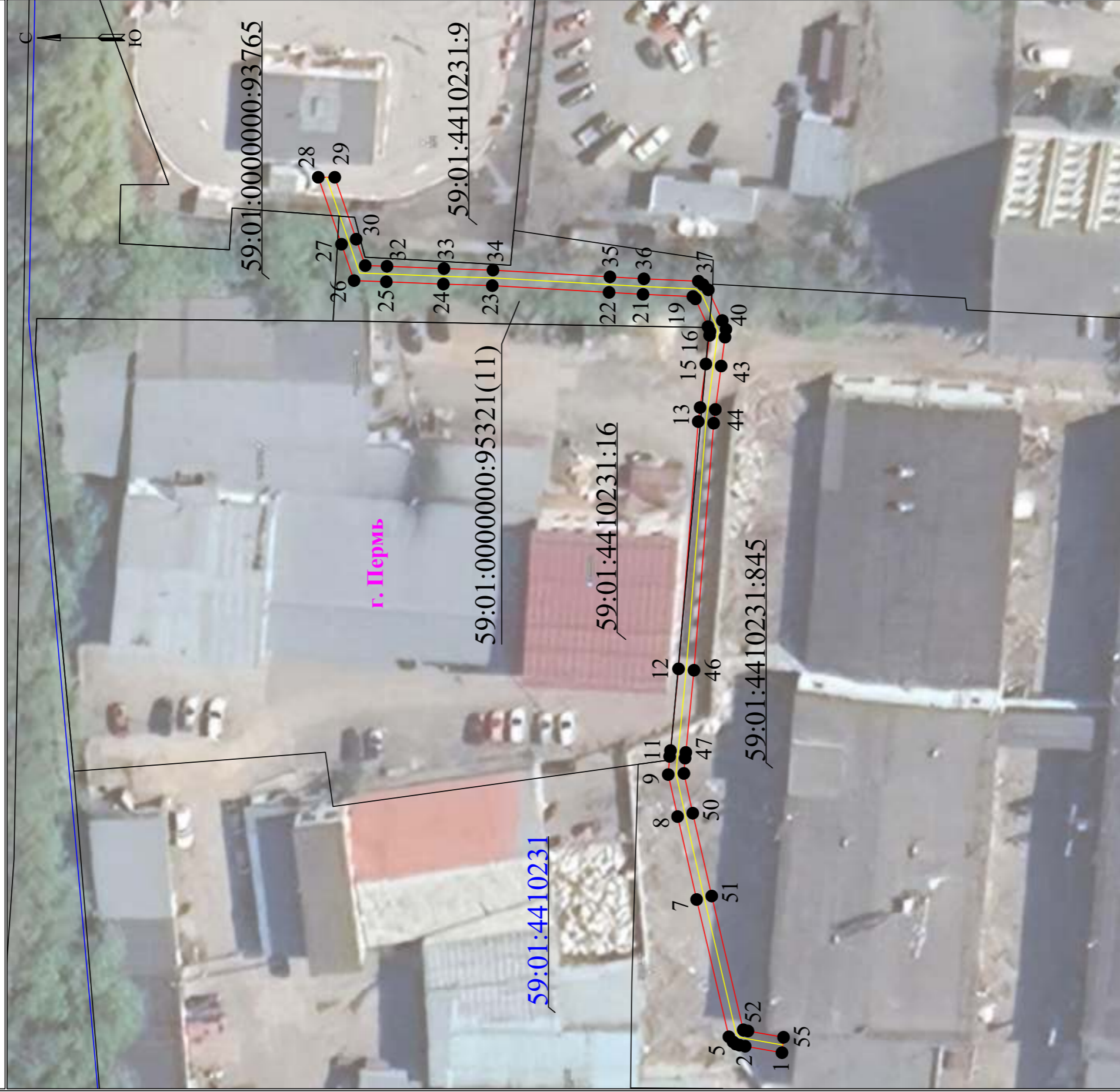


Условные обозначения

- граница публичного сервитута
- граница земельного участка
- граница территории строительства автомобильной дороги «Переход ул. Строителей – площадь Гайдара»
- объект недвижимости

Масштаб 1:2000

Схема расположения границ публичного сервитута
для эксплуатации объекта электросетевого хозяйства
КЛ-0,4кВ ТП-0104(7)-ВРУ АЗС №162
(наименование объекта)



Масштаб 1:500

Используемые условные знаки и обозначения:

- | | | | |
|---------------|-------------------------------------------------------------------------------|-----------------|-------------------------------------------------|
| ● 1 | - обозначение характерной точки границы устанавливаемого публичного сервитута | — (red line) | - граница устанавливаемого публичного сервитута |
| — (pink line) | - границы земельных участков, попадающих в зону публичного сервитута | г. Пермь | - наименование населенного пункта |
| — (blue line) | - граница кадастрового квартала | — (yellow line) | - ось линии, контур объекта |
| 59:01:3810230 | - номер кадастрового квартала | | |

Схема расположения границ публичного сервитута

Объект: Строительство КЛ 0,4 кВ от РУ 0,4 кВ ТП-5034; Реконструкция РУ 0,4 кВ ТП-5034 (установка ячеек и оборудования учета э/э) для электроснабжения многоэтажной жилой застройки по адресу: Пермский край, г. Пермь, ул. Советская (кад. номер зем. участка 59:01:4410039:590)

Местоположение: Пермский край, г.Пермь, Ленинский район, ул.Советская, 20а (59:01:4410039:4)

Площадь земель или части земельного участка, кв.м. :70



№№ точек	X	Y
1	518666.99	2232167.17
2	518677.05	2232189.14
3	518674.82	2232190.29
4	518664.06	2232168.60
1	518666.99	2232167.17

Условные обозначения:

- граница публичного сервитута
- граница земельного участка, сведения которого внесены в ЕГРН
- - - проектное местоположение инженерного сооружения
- 59:01:4410039 обозначение кадастрового квартала
- 59:01:4410039:4 обозначение кадастрового номера земельного участка

Масштаб 1:600

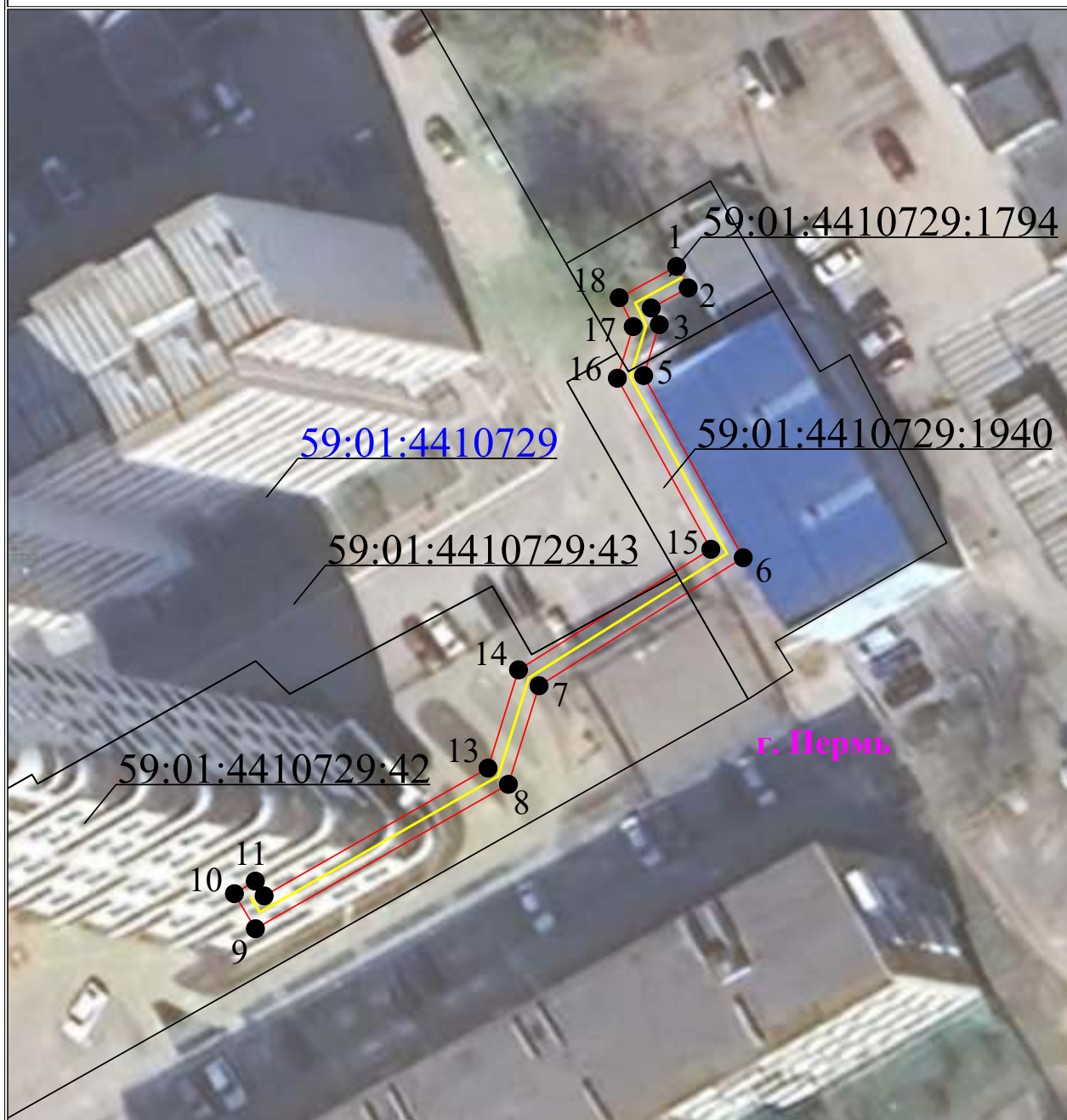
Система координат МСК-59, зона 2
 Метод определения координат: Метод спутниковых геодезических измерений (определений)
 средняя квадратическая погрешность положения характерных точек (Мт)- 0.10 м

**Схема расположения границ публичного сервитута
для эксплуатации объекта электросетевого хозяйства**

КЛ-0,4КВ ТП-6072 1С - ВРУ Ж/Д КРАСНОФЛОТСКАЯ, 30Б; КЛ- 0,4КВ ТП-6072 2С - ВРУ Ж/Д КРАСНОФЛОТСКАЯ, 30Б

(наименование объекта)

План границ объекта



Используемые условные знаки и обозначения:

Масштаб 1:500

<ul style="list-style-type: none"> ● 1 - обозначение характерной точки границы устанавливаемого публичного сервитута — - границы земельных участков, попадающих в зону публичного сервитута — - граница кадастрового квартала 59:01:3810290 - номер кадастрового квартала 	<ul style="list-style-type: none"> — - граница устанавливаемого публичного сервитута г. Пермь - наименование населенного пункта — - ось линии, контур объекта
---------------------------------------------------------------------------------------------------------------------------------------------------------------------------------------------------------------------------------------------------------------------------------------------------------------------------------------------------------------------------------------------------------------------------------------------------------------------------------------------------------------------------------------------------------------------	------------------------------------------------------------------------------------------------------------------------------------------------------------------------------------------------------------------------------------------------------------------------------------------------------------------------------------------------------------------------------------

**Схема расположения границ публичного сервитута
для эксплуатации объекта электросетевого хозяйства**

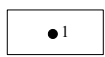





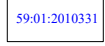
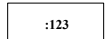
КЛ-0,4кВ Ромашка ТП-1630

(наименование объекта)



Используемые условные знаки и обозначения:

Масштаб 1:500

 ● 1	- обозначение характерной точки границы устанавливаемого публичного сервитута	 г. Пермь	- наименование населенного пункта
 —	- границы земельных участков, попадающих в зону публичного сервитута	 —	- ось линии, контур объекта
 —	- граница кадастрового квартала	 —	- граница устанавливаемого публичного сервитута
 59:01:2010331	- номер кадастрового квартала		
 :123	- кадастровый номер земельного участка		

**Схема расположения границ публичного сервитута
для эксплуатации объекта электросетевого хозяйства
КЛ-0,4кВ ТП-6080 - ВРУ здания ул.Лодыгина, 34
(наименование объекта)**



Масштаб 1:500

Используемые условные знаки и обозначения:

- | | | | |
|---------------------------------------------------------------------------------------|-------------------------------------------------------------------------------|-------------------------------------------------------------------------------------|-------------------------------------------------|
|  1 | - обозначение характерной точки границы устанавливаемого публичного сервитута |  | - граница устанавливаемого публичного сервитута |
|  | - границы земельных участков, попадающих в зону публичного сервитута |  | - наименование населенного пункта |
|  | - граница кадастрового квартала |  | - ось линии, контур объекта |
|  | 59:01:3810290 - номер кадастрового квартала | | |

**Схема расположения границ публичного сервитута
для эксплуатации объекта электросетевого хозяйства
КЛ-6кВ РП-93 - БКТП-2345 Цифровой РП-93
(наименование объекта)**



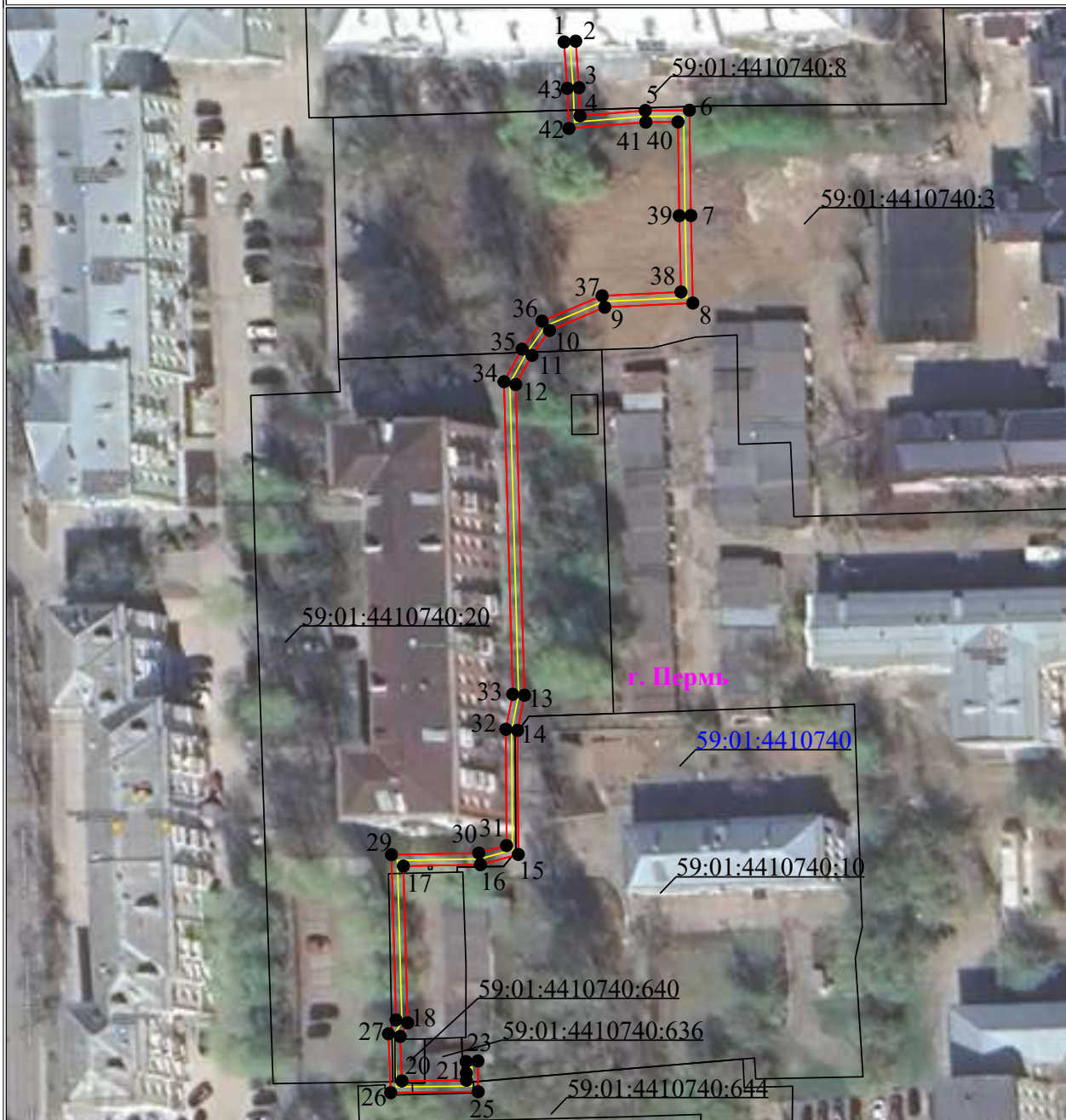
Используемые условные знаки и обозначения:

Масштаб 1:1250

<ul style="list-style-type: none"> ● 1 - обозначение характерной точки границы устанавливаемого публичного сервитута — - границы земельных участков, попадающих в зону публичного сервитута — - граница кадастрового квартала 59:01:2010331 - номер кадастрового квартала :123 - кадастровый номер земельного участка 	<ul style="list-style-type: none"> г. Пермь - наименование населенного пункта — - ось линии, контур объекта — - граница устанавливаемого публичного сервитута
------------------------------------------------------------------------------------------------------------------------------------------------------------------------------------------------------------------------------------------------------------------------------------------------------------------------------------------------------------------------------------------------------------------------------------------------------------------------------------------------------------------------------------------------------------------------------------------------------------------------------------------------------------------------------------	----------------------------------------------------------------------------------------------------------------------------------------------------------------------------------------------------------------------------------------------------------------------------------------------------------------------------------------------------------------------------------

**Схема расположения границ публичного сервитута
для эксплуатации объекта электросетевого хозяйства
КЛ-0,4КВ ТП-6186 2С - ШРС Ж/Д СОЛОВЬЕВА,6
(наименование объекта)**

План границ объекта



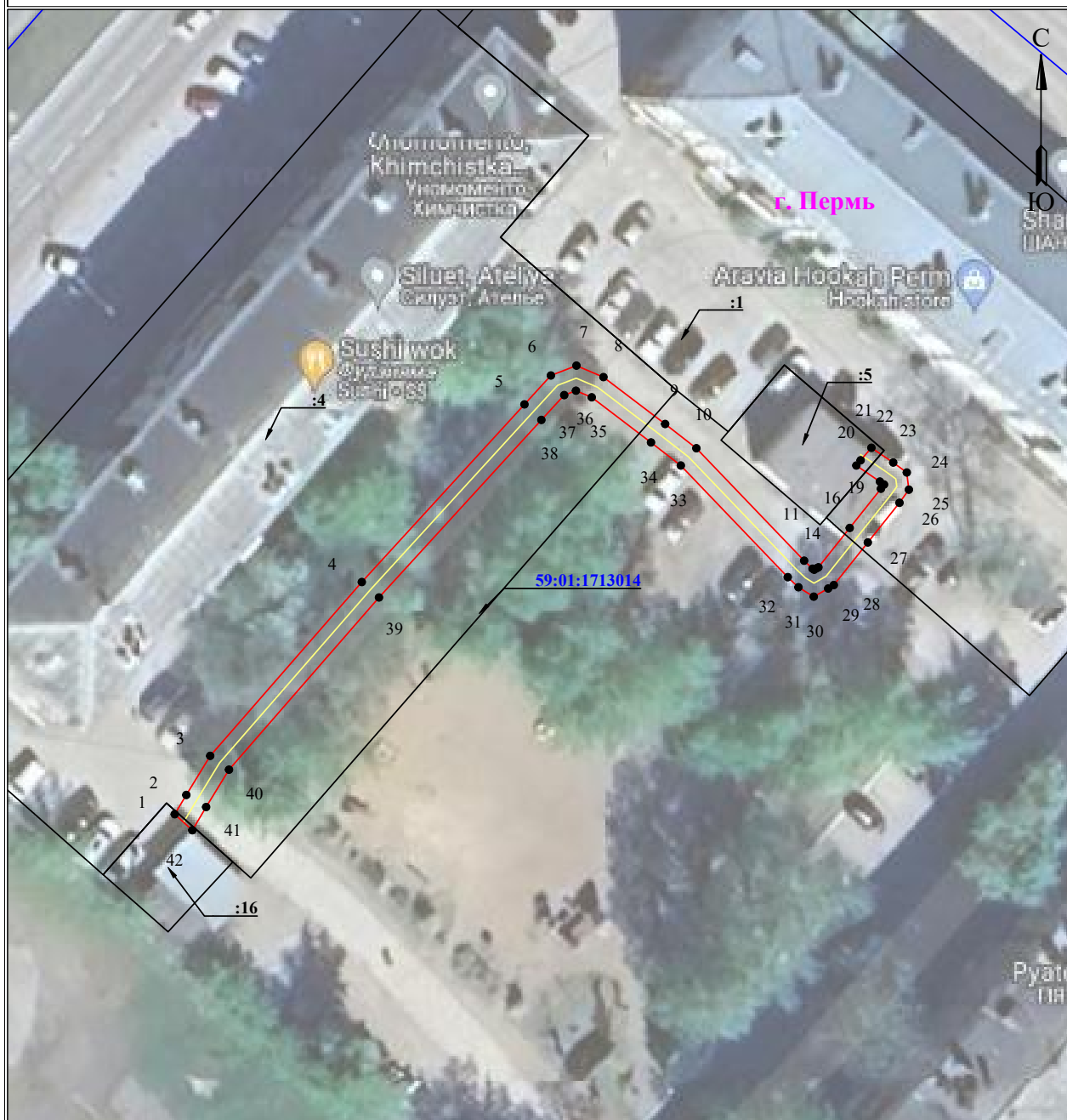
Используемые условные знаки и обозначения:

Масштаб 1:1000

- | | | | |
|---------------|-------------------------------------------------------------------------------|----------|-------------------------------------------------|
| ● 1 | - обозначение характерной точки границы устанавливаемого публичного сервитута | — | - граница устанавливаемого публичного сервитута |
| — | - границы земельных участков, попадающих в зону публичного сервитута | г. Пермь | - наименование населенного пункта |
| — | - граница кадастрового квартала | — | - ось линии, контур объекта |
| 59:01:3810290 | - номер кадастрового квартала | | |

**Схема расположения границ публичного сервитута
для эксплуатации объекта электросетевого хозяйства**

КЛ-0,4кВ ТП-1570
(наименование объекта)

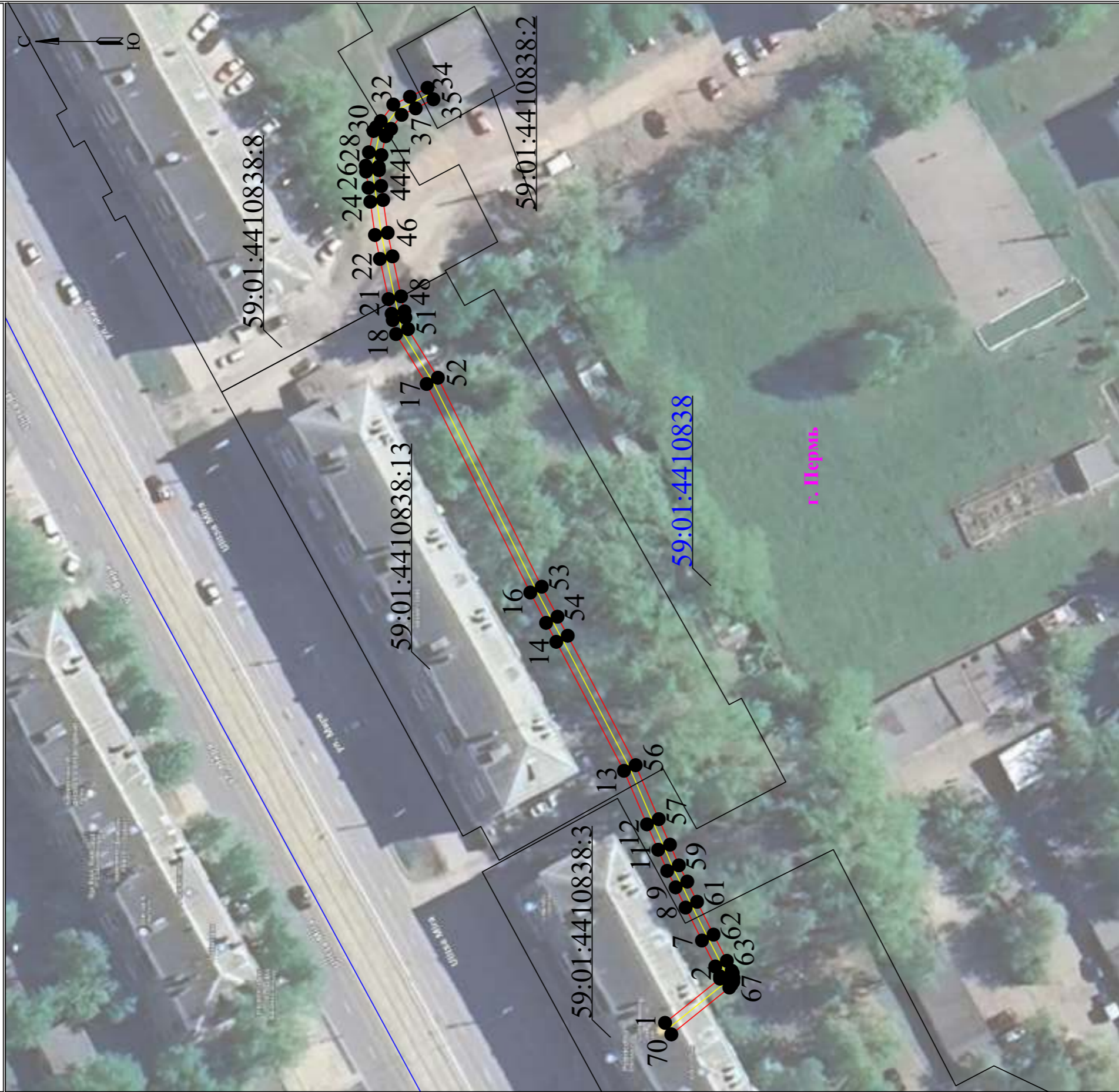


Используемые условные знаки и обозначения:

Масштаб 1:500








- | | | | |
|---------------|-------------------------------------------------------------------------------|----------|-------------------------------------------------|
| 1 | - обозначение характерной точки границы устанавливаемого публичного сервитута | г. Пермь | - наименование населенного пункта |
| | - границы земельных участков, попадающих в зону публичного сервитута | | - ось линии, контур объекта |
| | - граница кадастрового квартала | | - граница устанавливаемого публичного сервитута |
| 59:01:2010331 | - номер кадастрового квартала | | |
| :123 | - кадастровый номер земельного участка | | |

Схема расположения границ публичного сервитута
для эксплуатации объекта электросетевого хозяйства
КЛ-0,4кВ РП-8 - ЯБПВУ подвала ж/д ул.Мира, 51
(наименование объекта)

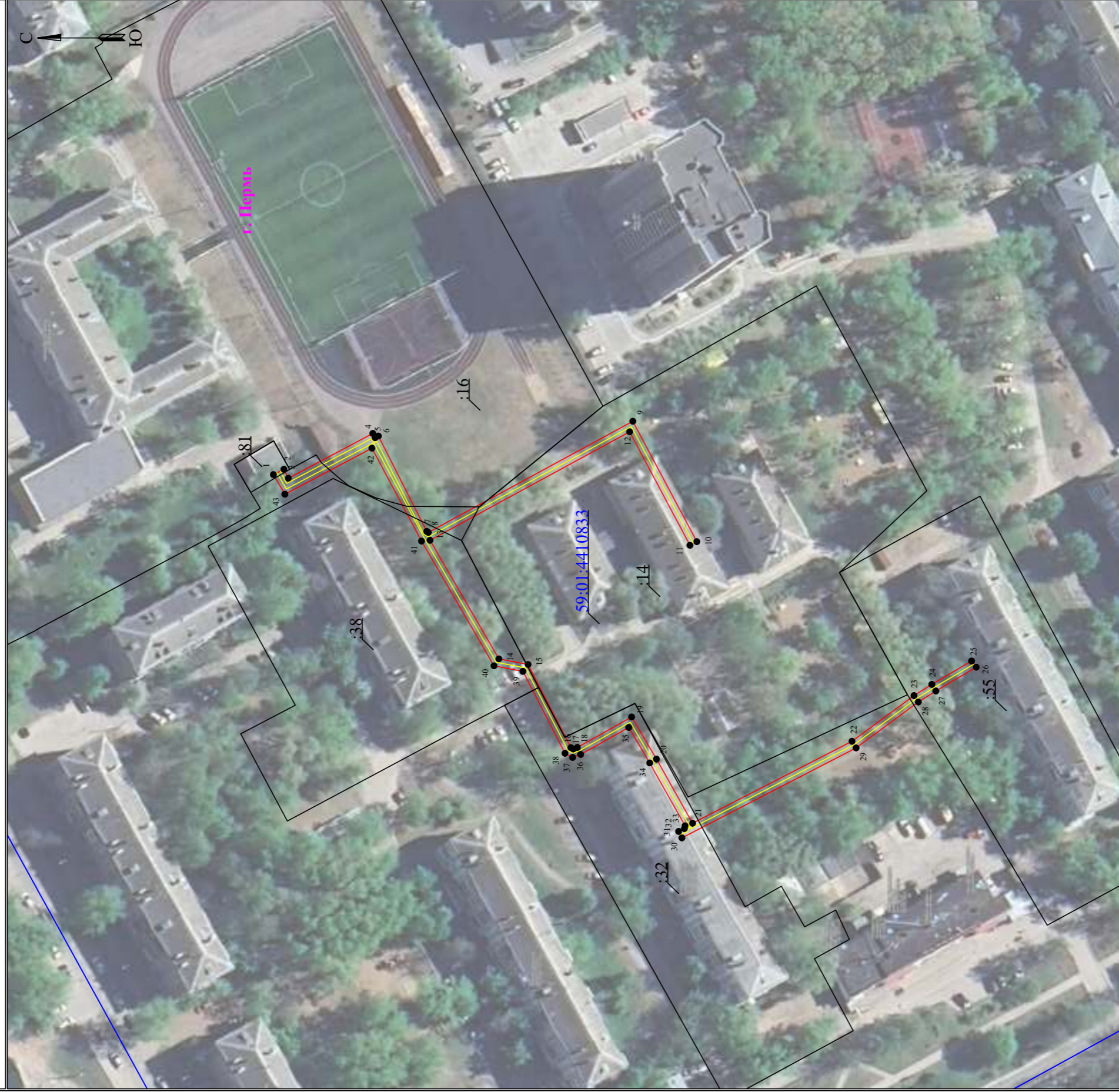


Масштаб 1:600

Используемые условные знаки и обозначения:

- | | | | |
|-----------------------------------------------------------------------------------------------------|-------------------------------------------------------------------------------|------------------------------------------------------------------------------------------------|-------------------------------------------------|
|  1 | - обозначение характерной точки границы устанавливаемого публичного сервитута |  | - граница устанавливаемого публичного сервитута |
|  | - границы земельных участков, попадающих в зону публичного сервитута |  г. Пермь | - наименование населенного пункта |
|  | - граница кадастрового квартала |  | - ось линии, контур объекта |
|  59:01:3810290 | - номер кадастрового квартала | | |

**Схема расположения границ публичного сервитута
для эксплуатации объекта электросетевого хозяйства**
Электросетевой комплекс Подстанция 110/6кВ «Балаговская» (КЛ 0,4кВ от ТП-7052)
(наименование объекта)



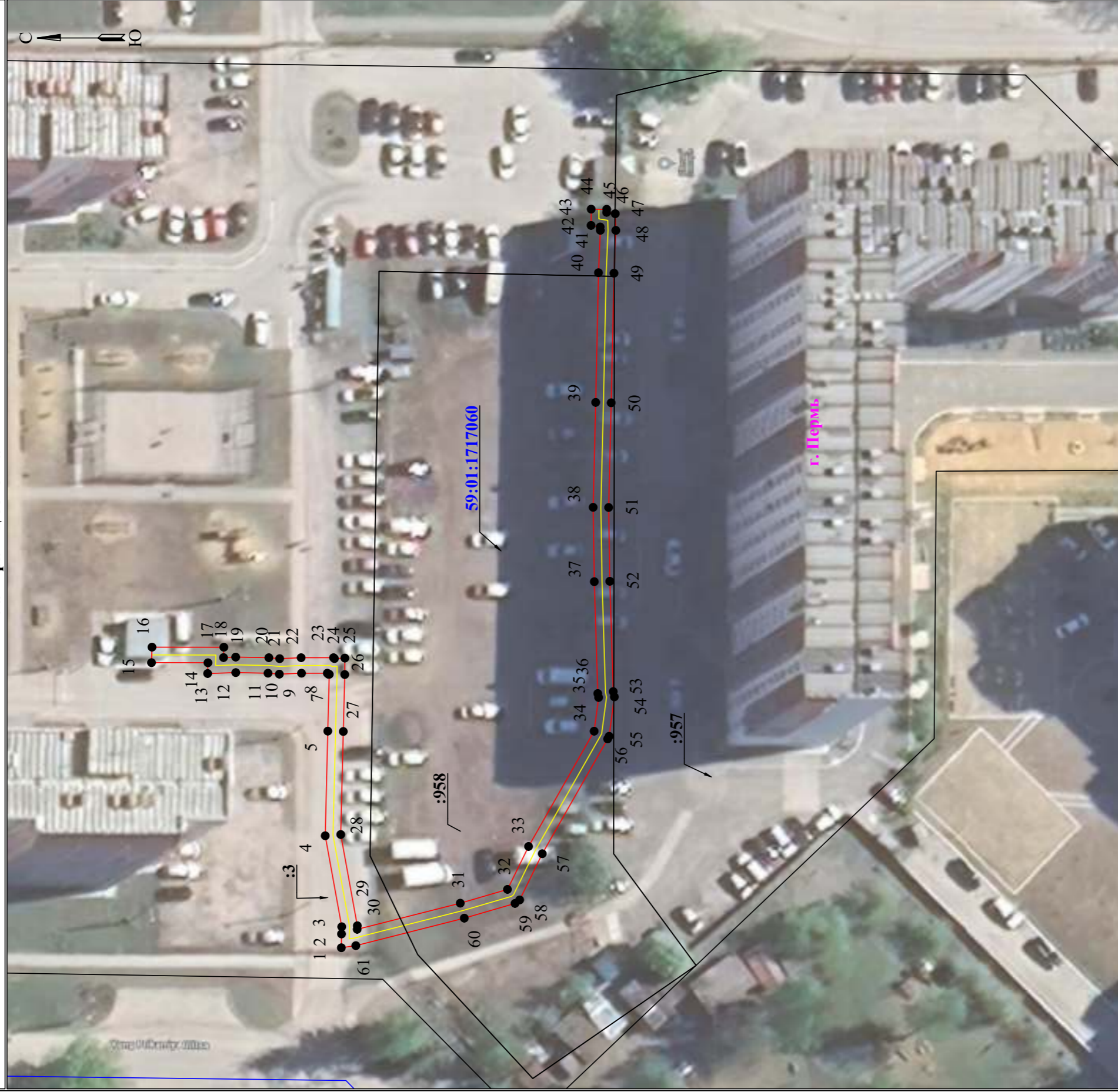
Масштаб 1:1000

Используемые условные знаки и обозначения:

- | | | | |
|---------------|-------------------------------------------------------------------------------|----------|-------------------------------------------------|
| ● 1 | - обозначение характерной точки границы устанавливаемого публичного сервитута | — | - граница устанавливаемого публичного сервитута |
| — | - границы земельных участков, попадающих в зону публичного сервитута | г. Перев | - наименование населенного пункта |
| — | - граница кадастрового квартала | — | - ось линии, контур объекта |
| :123 | - кадастровый номер земельного участка | | |
| 59:01:3810290 | - номер кадастрового квартала | | |

**Схема расположения границ публичного сервитута
для эксплуатации объекта электросетевого хозяйства**
КЛ-6кВ БКТП-1728 - ТП-1524, КЛ-6кВ БКТП-1757 - БКТП-1728
(наименование объекта)

План границ объекта

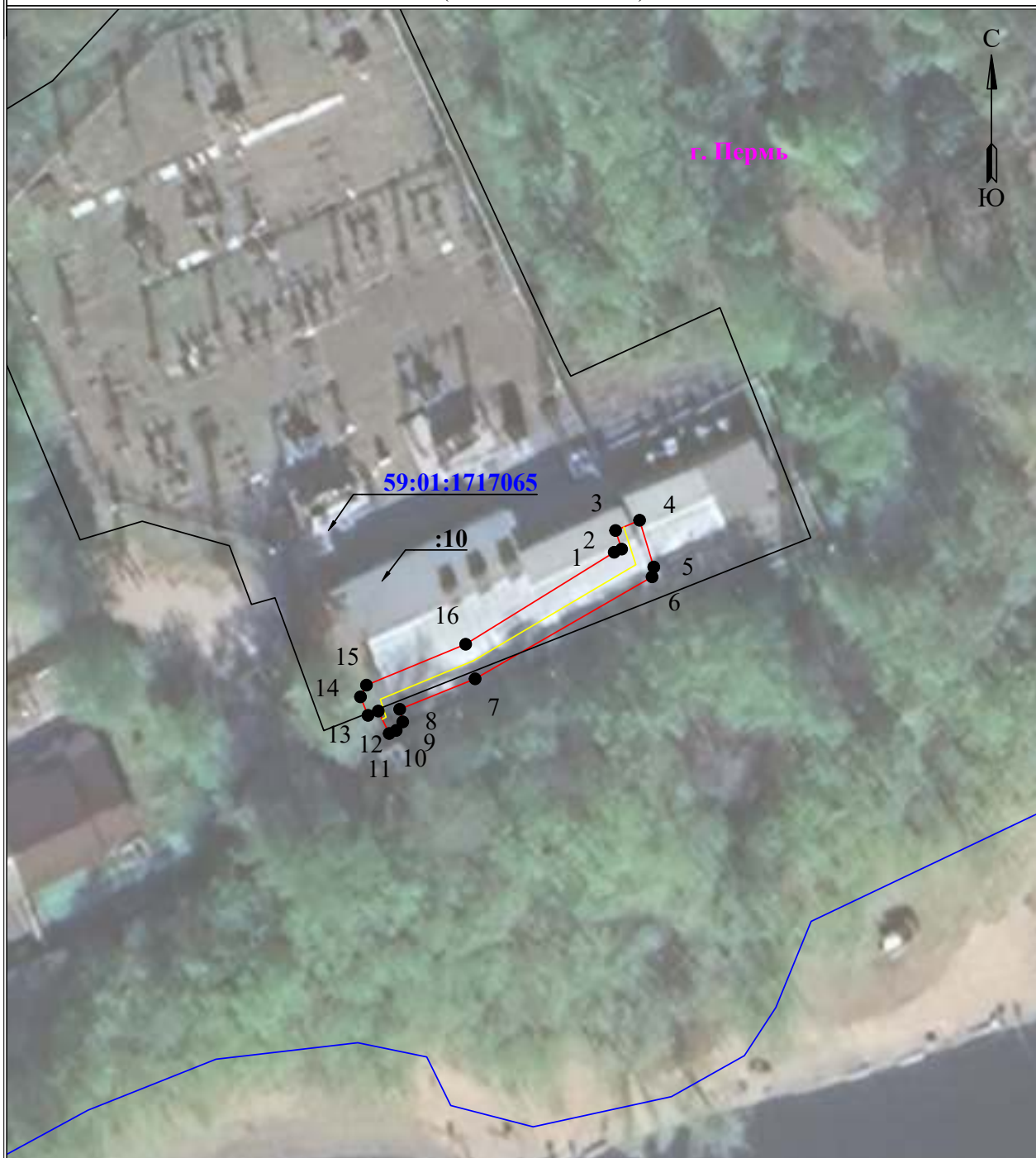


Используемые условные знаки и обозначения:

Масштаб 1:500

- | | | | |
|---------------|-------------------------------------------------------------------------------|------------|-------------------------------------------------|
| ● 1 | - обозначение характерной точки границы устанавливаемого публичного сервитута | — (pink) | - наименование населенного пункта |
| — (yellow) | - границы земельных участков, попадающих в зону публичного сервитута | — (yellow) | - ось, линия, контур объекта |
| — (red) | - граница кадастрового квартала | — (red) | - граница устанавливаемого публичного сервитута |
| 59:01:2010331 | - номер кадастрового квартала | | |
| :123 | - кадастровый номер земельного участка | | |

**Схема расположения границ публичного сервитута
для эксплуатации объекта электросетевого хозяйства
КЛ-6кВ ПС Судозавод - КТП-1553
(наименование объекта)**



Масштаб 1:500

Используемые условные знаки и обозначения:









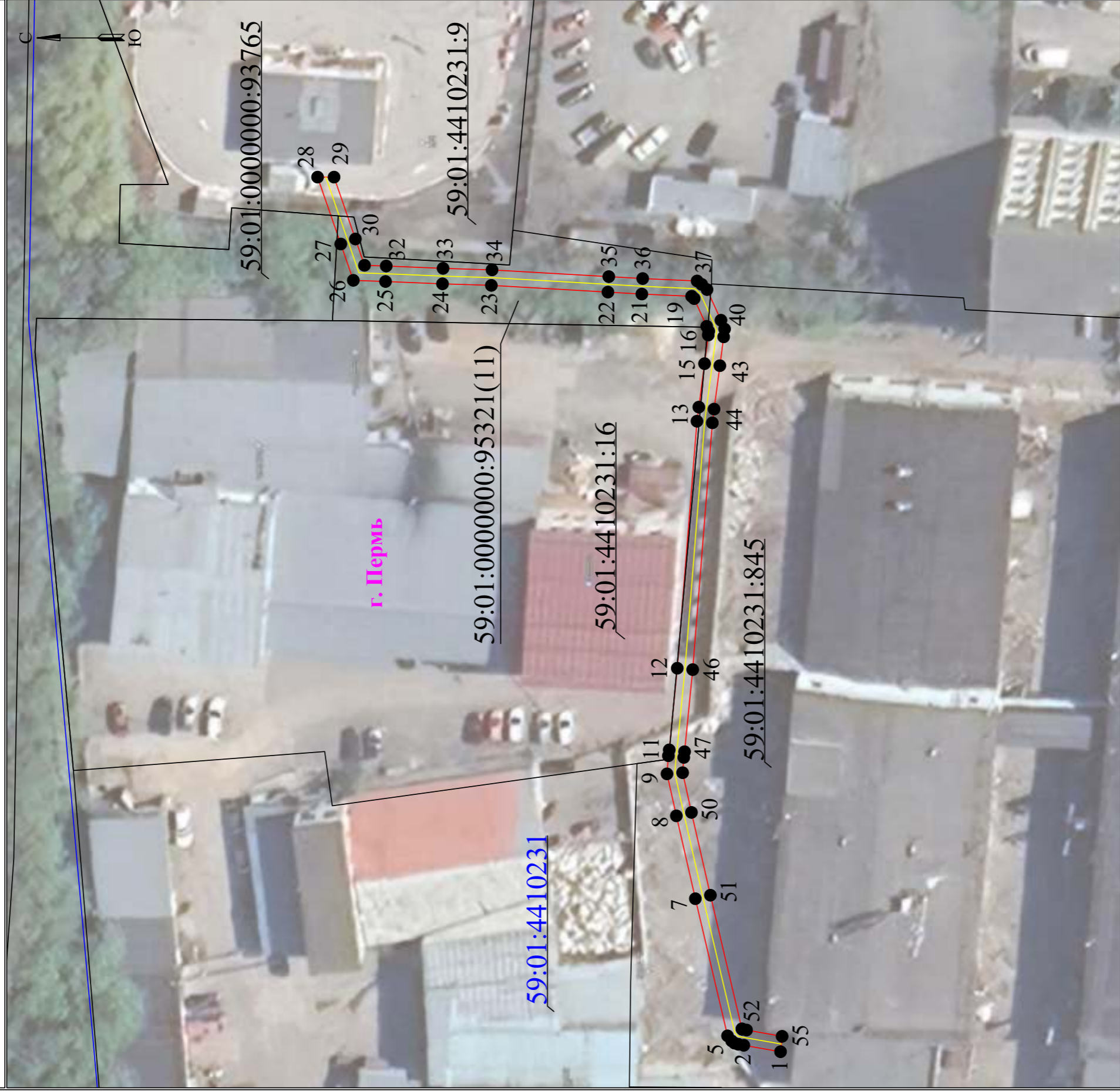
 1	- обозначение характерной точки границы устанавливаемого публичного сервитута	 г. Пермь	- наименование населенного пункта
	- границы земельных участков, попадающих в зону публичного сервитута		- ось линии, контур объекта
	- граница кадастрового квартала		- граница устанавливаемого публичного сервитута
	- номер кадастрового квартала		
	- кадастровый номер земельного участка		

Схема расположения границ публичного сервитута
 для эксплуатации объекта электросетевого хозяйства
 КЛ-0,4кВ ТП-0104(7)-ВРУ АЗС №162
 (наименование объекта)



Масштаб 1:500

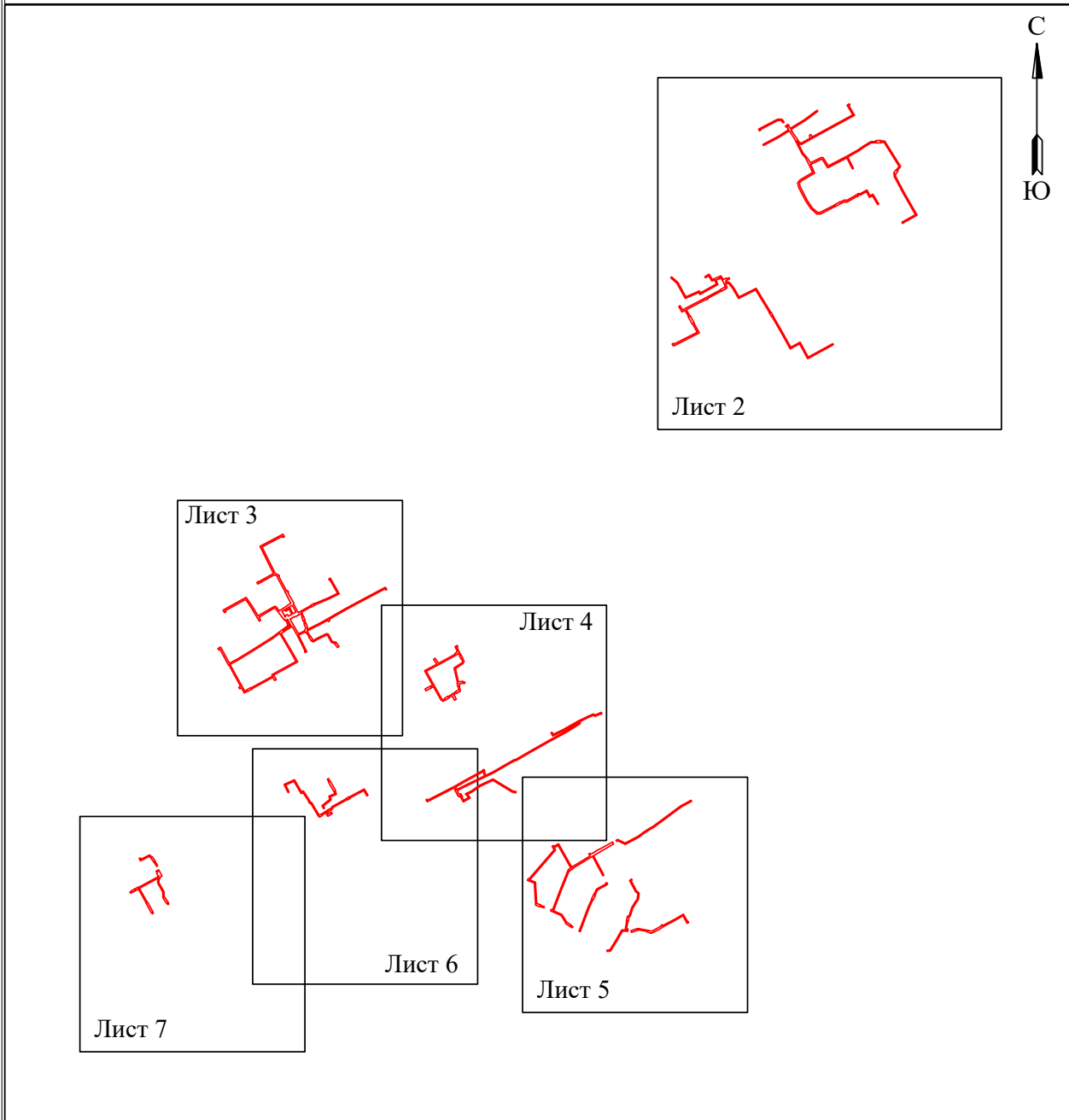
Используемые условные знаки и обозначения:

- 1 - обозначение характерной точки границы устанавливаемого публичного сервитута
- - границы земельных участков, попадающих в зону публичного сервитута
- - граница кадастрового квартала
- 59:01:3810290 - номер кадастрового квартала
- - граница устанавливаемого публичного сервитута
- г. Пермь - наименование населенного пункта
- - ось линии, контур объекта


**Схема расположения границ публичного сервитута
для эксплуатации объекта электросетевого хозяйства
Электросетевой комплекс Подстанция 110/6 кВ «Балатовская» (КЛ 0,4кВ: от ТП-7088, от
ТП-7155, от ТП-7123, от ТП-7022, от ТП-7092, от РП-26, от ТП-7026, от ТП-7023, от ТП-7210)
(наименование объекта)**

План границ объекта

Обзорная схема границ объекта



Условные обозначения:

 - граница устанавливаемой зоны публичного сервитута

**Схема расположения границ публичного сервитута
для эксплуатации объекта электросетевого хозяйства
Электросетевой комплекс Подстанция 110/6 кВ «Балатовская» (КЛ 0,4кВ: от ТП-7088, от ТП-7155, от ТП-7123, от ТП-7022, от ТП-7092, от ТП-7026, от ТП-7023, от ТП-7210)**

(наименование объекта)

План границ объекта



Используемые условные знаки и обозначения:

- 1
-
-
- 59:01:3810290

- обозначение характерной точки границы устанавливаемого публичного сервитута
- границы земельных участков, попадающих в зону публичного сервитута
- граница кадастрового квартала
- номер кадастрового квартала

Масштаб 1:2000

- - граница устанавливаемого публичного сервитута
- г. Пермь
- - ось линии, контур объекта

Лист 2 из 7

**Схема расположения границ публичного сервитута
для эксплуатации объекта электросетевого хозяйства**
Электросетевой комплекс Подстанция 110/6 кВ «Балатовская» (КЛ 0,4кВ: от ТП-7088, от ТП-7155, от ТП-7123, от ТП-7022, от ТП-7092, от РП-26, от ТП-7026, от ТП-7023, от ТП-7210)
 (наименование объекта)

План границ объекта



Используемые условные знаки и обозначения:

Масштаб 1:2000

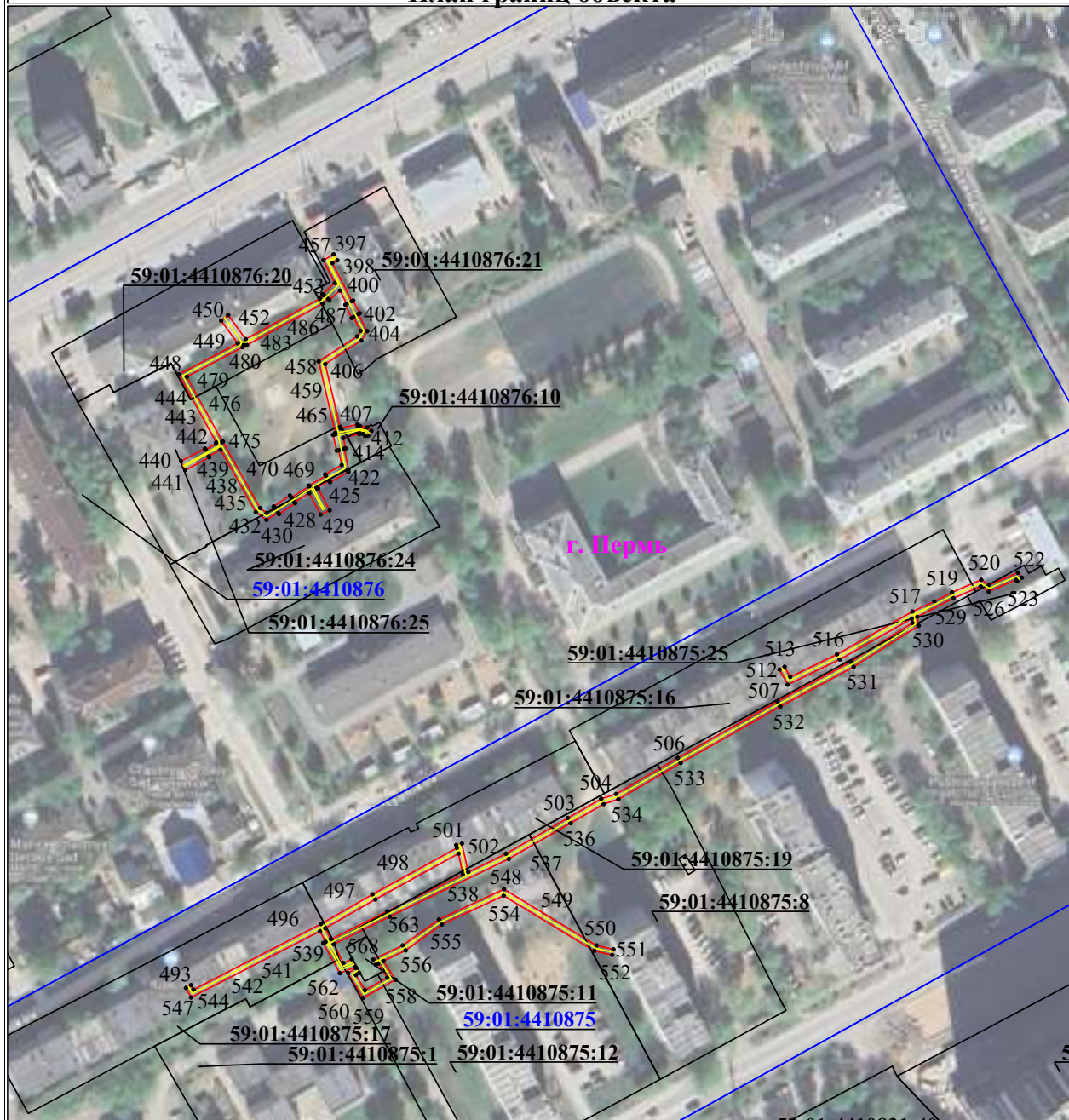
- | | |
|----------------------------------------------------------------------------------------------------------------------------------------------------------------------------------------------------------------------------------------------------------------------------------------------------------------------------------------------------------------------------------------------------------------------------------------------------------------------------------------------------------------------------------------------------------------------------------------------------------------------------------------------------------------------------------------------------------------------------------------------------------------------------------------------|---------------------------------------------------------------------------------------------------------------------------------------------------------------------------------------------------------------------------------------------------------------------------------------------------------------------------------------------------------------------------------------------------------------------------------------------------------------------------------------------------------------------------------|
| <ul style="list-style-type: none"> ● 1 - обозначение характерной точки границы устанавливаемого публичного сервитута - границы земельных участков, попадающих в зону публичного сервитута - граница кадастрового квартала 59:01:3810290 - номер кадастрового квартала | <ul style="list-style-type: none"> - граница устанавливаемого публичного сервитута г. Пермь - наименование населенного пункта - ось линии, контур объекта |
|----------------------------------------------------------------------------------------------------------------------------------------------------------------------------------------------------------------------------------------------------------------------------------------------------------------------------------------------------------------------------------------------------------------------------------------------------------------------------------------------------------------------------------------------------------------------------------------------------------------------------------------------------------------------------------------------------------------------------------------------------------------------------------------------|---------------------------------------------------------------------------------------------------------------------------------------------------------------------------------------------------------------------------------------------------------------------------------------------------------------------------------------------------------------------------------------------------------------------------------------------------------------------------------------------------------------------------------|

**Схема расположения границ публичного сервитута
для эксплуатации объекта электросетевого хозяйства**

Электросетевой комплекс Подстанция 110/6 кВ «Балатовская» (КЛ 0,4кВ: от ТП-7088, от ТП-7155, от ТП-7123, от ТП-7022, от ТП-7092, от РП-26, от ТП-7026, от ТП-7023, от ТП-7210)

(наименование объекта)

План границ объекта



Используемые условные знаки и обозначения:

Масштаб 1:2000

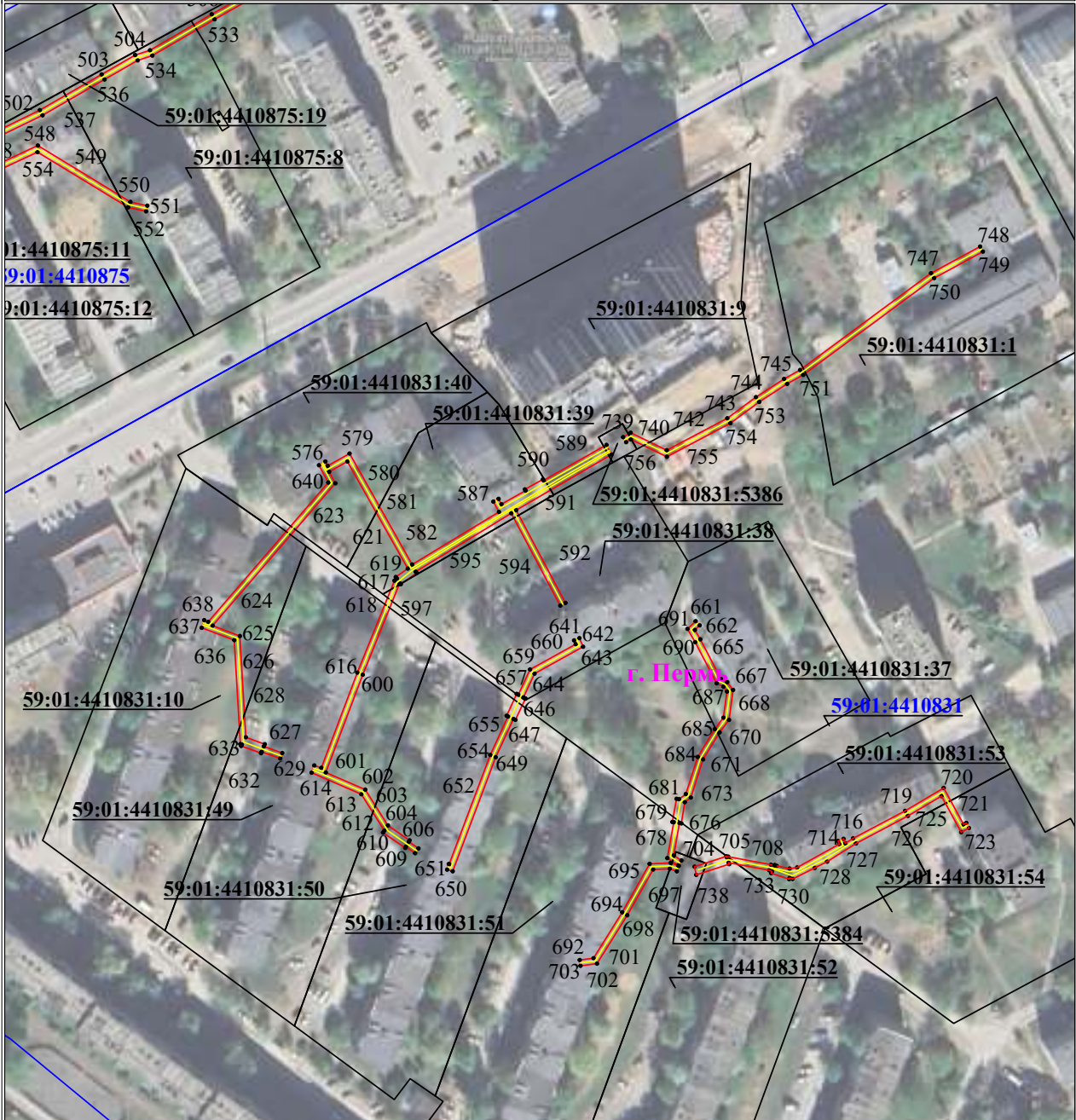
● 1	- обозначение характерной точки границы устанавливаемого публичного сервитута	—	- граница устанавливаемого публичного сервитута
—	- границы земельных участков, попадающих в зону публичного сервитута	г. Пермь	- наименование населенного пункта
—	- граница кадастрового квартала	—	- ось линии, контур объекта
59:01:3810290	- номер кадастрового квартала		

Лист 4 из 7

**Схема расположения границ публичного сервитута
для эксплуатации объекта электросетевого хозяйства**

Электросетевой комплекс Подстанция 110/6 кВ «Балатовская» (КЛ 0,4кВ: от ТП-7088, от ТП-7155, от ТП-7123, от ТП-7022, от ТП-7092, от РП-26, от ТП-7026, от ТП-7023, от ТП-7210)
(наименование объекта)

План границ объекта



Используемые условные знаки и обозначения:

Масштаб 1:2000

Лист 5 из 7

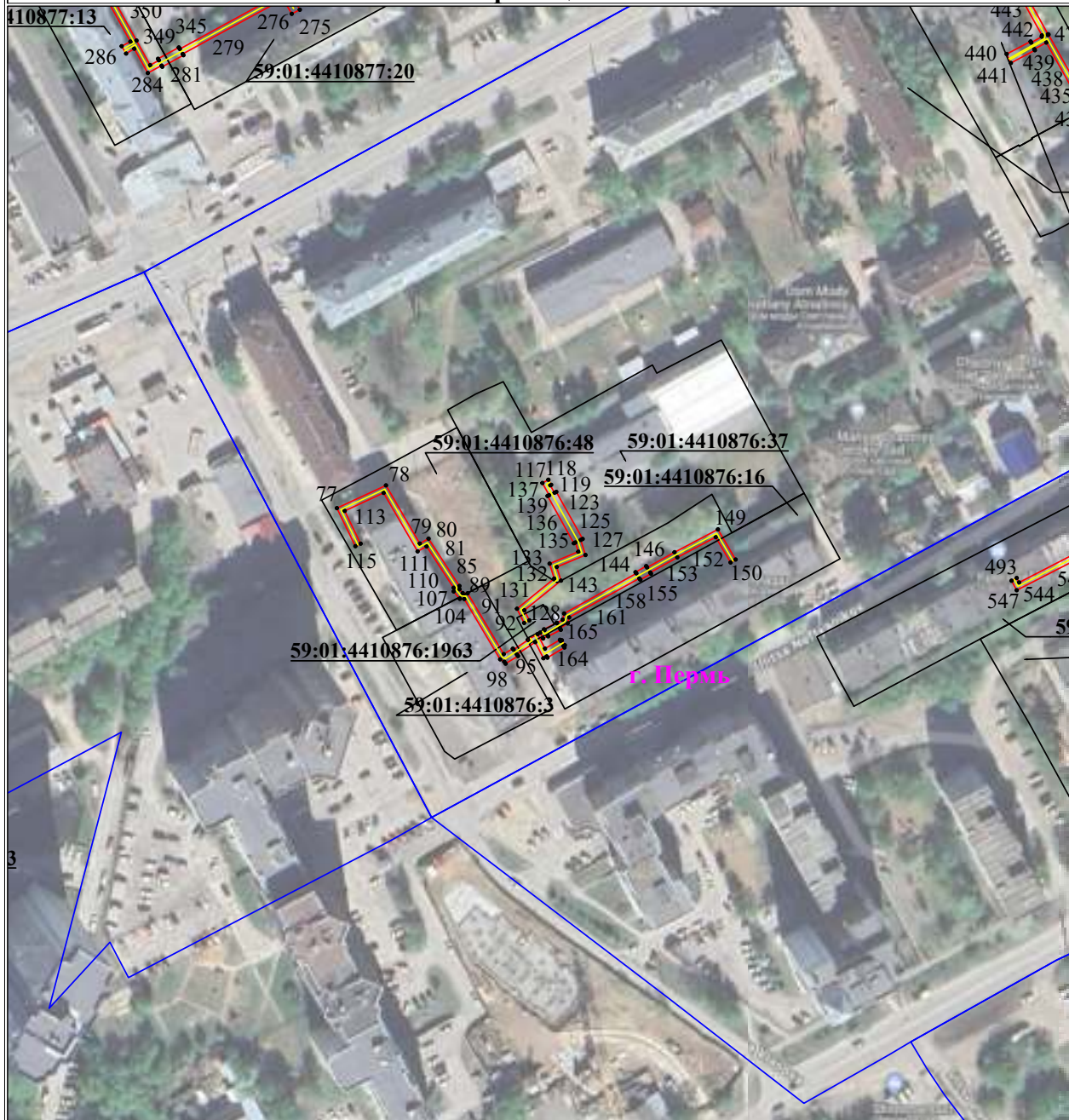
	- обозначение характерной точки границы устанавливаемого публичного сервитута		- граница устанавливаемого публичного сервитута
	- границы земельных участков, попадающих в зону публичного сервитута		- наименование населенного пункта
	- граница кадастрового квартала		- ось линии, контур объекта
	59:01:3810290 - номер кадастрового квартала		

**Схема расположения границ публичного сервитута
для эксплуатации объекта электросетевого хозяйства**

Электросетевой комплекс Подстанция 110/6 кВ «Балатовская» (КЛ 0,4кВ: от ТП-7088, от ТП-7155, от ТП-7123, от ТП-7022, от ТП-7092, от РП-26, от ТП-7026, от ТП-7023, от ТП-7210)

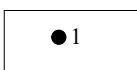
(наименование объекта)

План границ объекта




Используемые условные знаки и обозначения:

Масштаб 1:2000




- обозначение характерной точки границы устанавливаемого публичного сервитута



- границы земельных участков, попадающих в зону публичного сервитута



- граница кадастрового квартала




- номер кадастрового квартала



- граница устанавливаемого публичного сервитута



- наименование населенного пункта

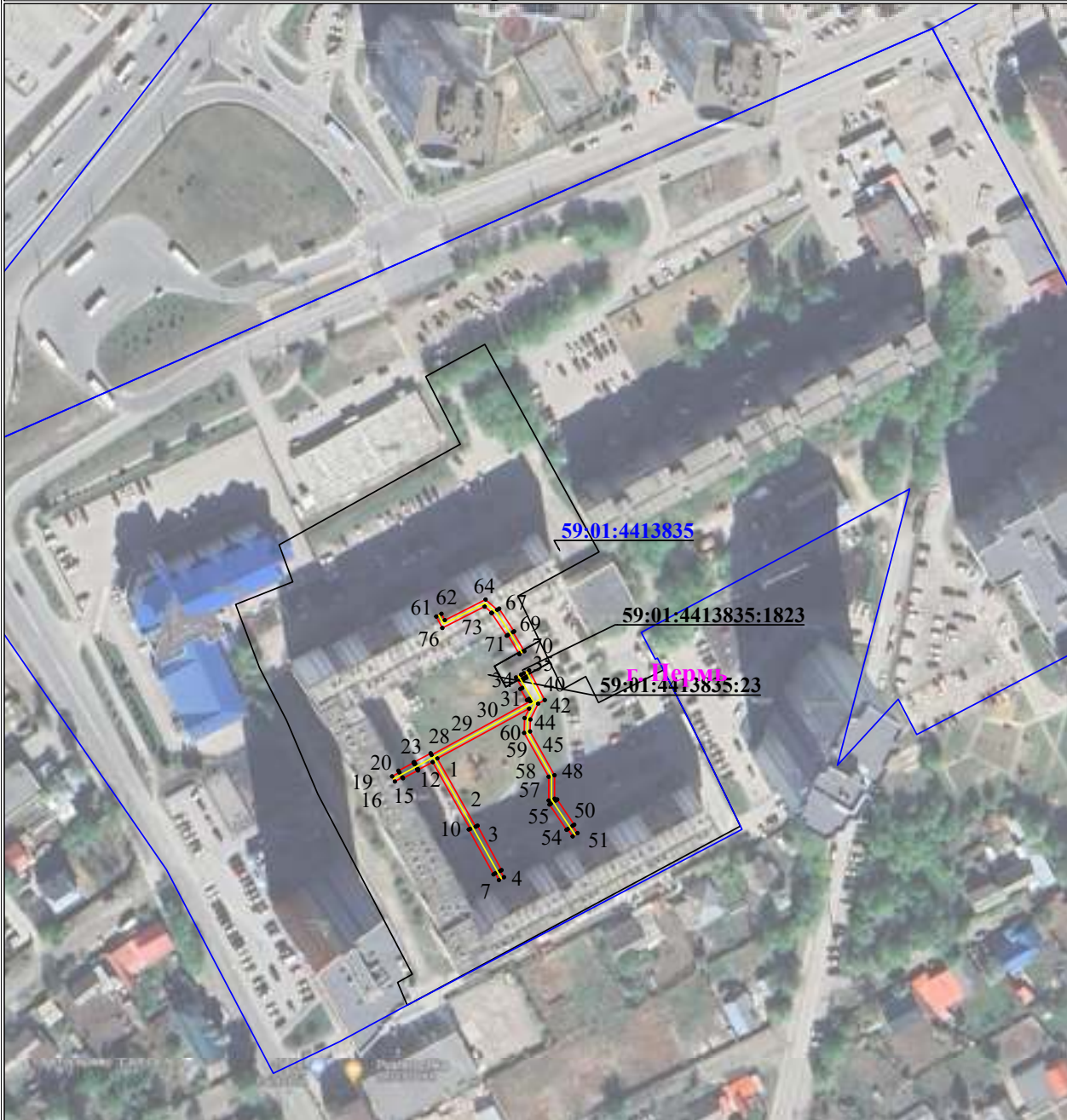


- ось линии, контур объекта

Лист 6 из 7

**Схема расположения границ публичного сервитута
для эксплуатации объекта электросетевого хозяйства**
Электросетевой комплекс Подстанция 110/6 кВ «Балатовская» (КЛ 0,4кВ: от ТП-7088, от ТП-7155, от ТП-7123, от ТП-7022, от ТП-7092, от РП-26, от ТП-7026, от ТП-7023, от ТП-7210)
 (наименование объекта)

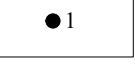


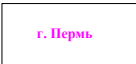



План границ объекта



Используемые условные знаки и обозначения:

Масштаб 1:2000

Лист 7 из 7

- | | | | |
|---------------------------------------------------------------------------------------------------|-------------------------------------------------------------------------------|----------------------------------------------------------------------------------------------|-------------------------------------------------|
|  ● 1 | - обозначение характерной точки границы устанавливаемого публичного сервитута |  — | - граница устанавливаемого публичного сервитута |
|  — | - границы земельных участков, попадающих в зону публичного сервитута |  г. Пермь | - наименование населенного пункта |
|  — | - граница кадастрового квартала |  — | - ось линии, контур объекта |
|  59:01:3810290 | - номер кадастрового квартала | | |

**Схема расположения границ публичного сервитута
для эксплуатации объекта электросетевого хозяйства
КЛ-6кВ ЖБК-7 РП-5
(наименование объекта)**



Масштаб 1:500

Используемые условные знаки и обозначения:










 ● 1	- обозначение характерной точки границы устанавливаемого публичного сервитута	 г. Пермь	- наименование населенного пункта
 —	- границы земельных участков, попадающих в зону публичного сервитута	 —	- ось линии, контур объекта
 —	- граница кадастрового квартала	 —	- граница устанавливаемого публичного сервитута
 59:01:2912600	- номер кадастрового квартала		
 :123	- кадастровый номер земельного участка		

Схема расположения границ публичного сервитута
для эксплуатации объекта электросетевого хозяйства

КЛ-10кВ ТП-6321 - КТП-6605 Туринский ПС Краснова, КЛ-10кВ ТП-6302 - КТП-6605 Туринский ПС Краснова
(наименование объекта)

План границ объекта



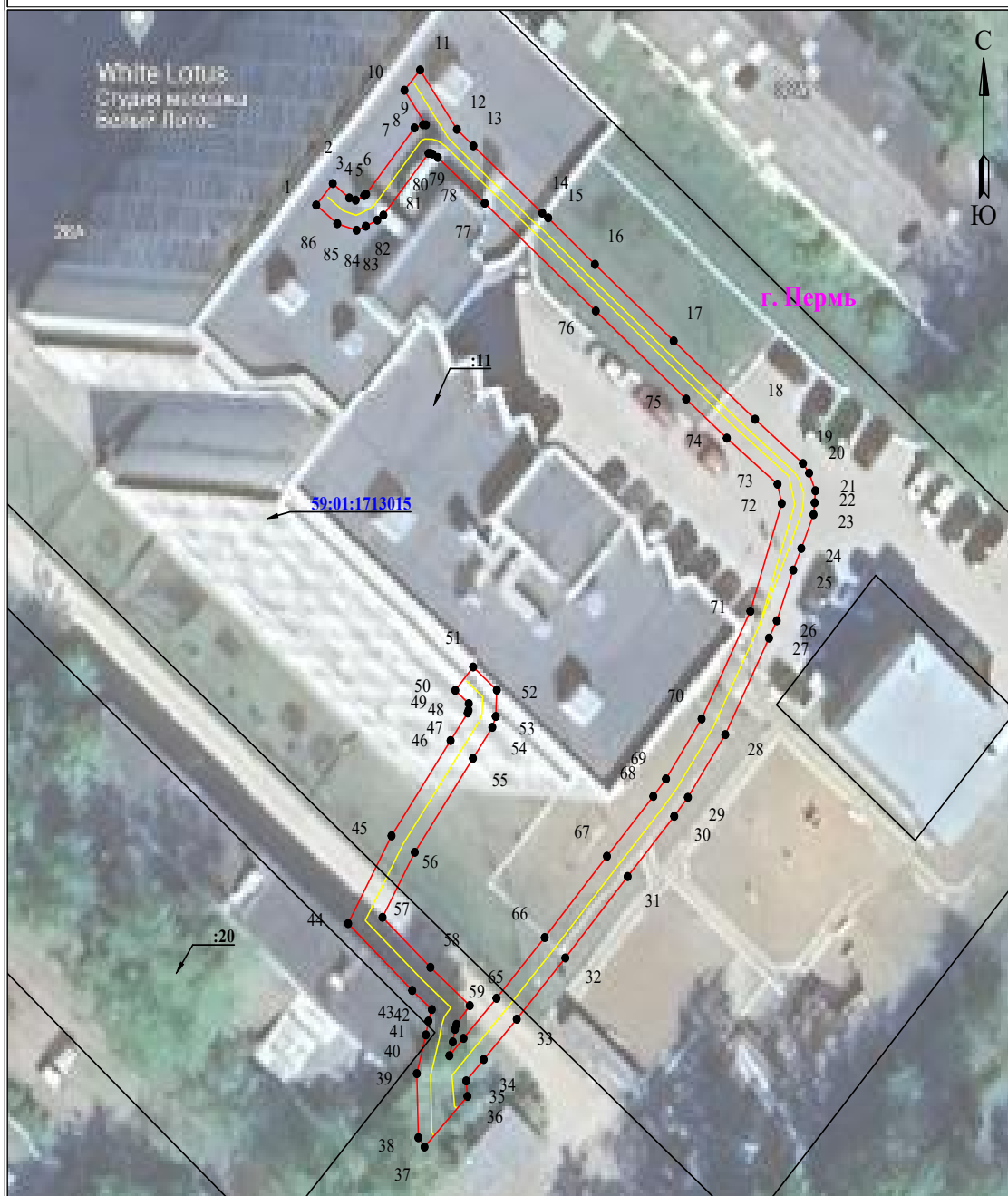
Используемые условные знаки и обозначения:

- 1 - обозначение характерной точки границы устанавливаемого публичного сервитута
- - границы земельных участков, попадающих в зону публичного сервитута
- - граница кадастрового квартала
- 59:01:3810290 - номер кадастрового квартала

- - граница устанавливаемого публичного сервитута
- г. Пермь - наименование населенного пункта
- - ось линии, контур объекта

Масштаб 1:1000

**Схема расположения границ публичного сервитута
для эксплуатации объекта электросетевого хозяйства
КЛ-0,4кВ БКТП-1743 - ВРУ магазина Автозаводская,30
(наименование объекта)**



Используемые условные знаки и обозначения:

Масштаб 1:500

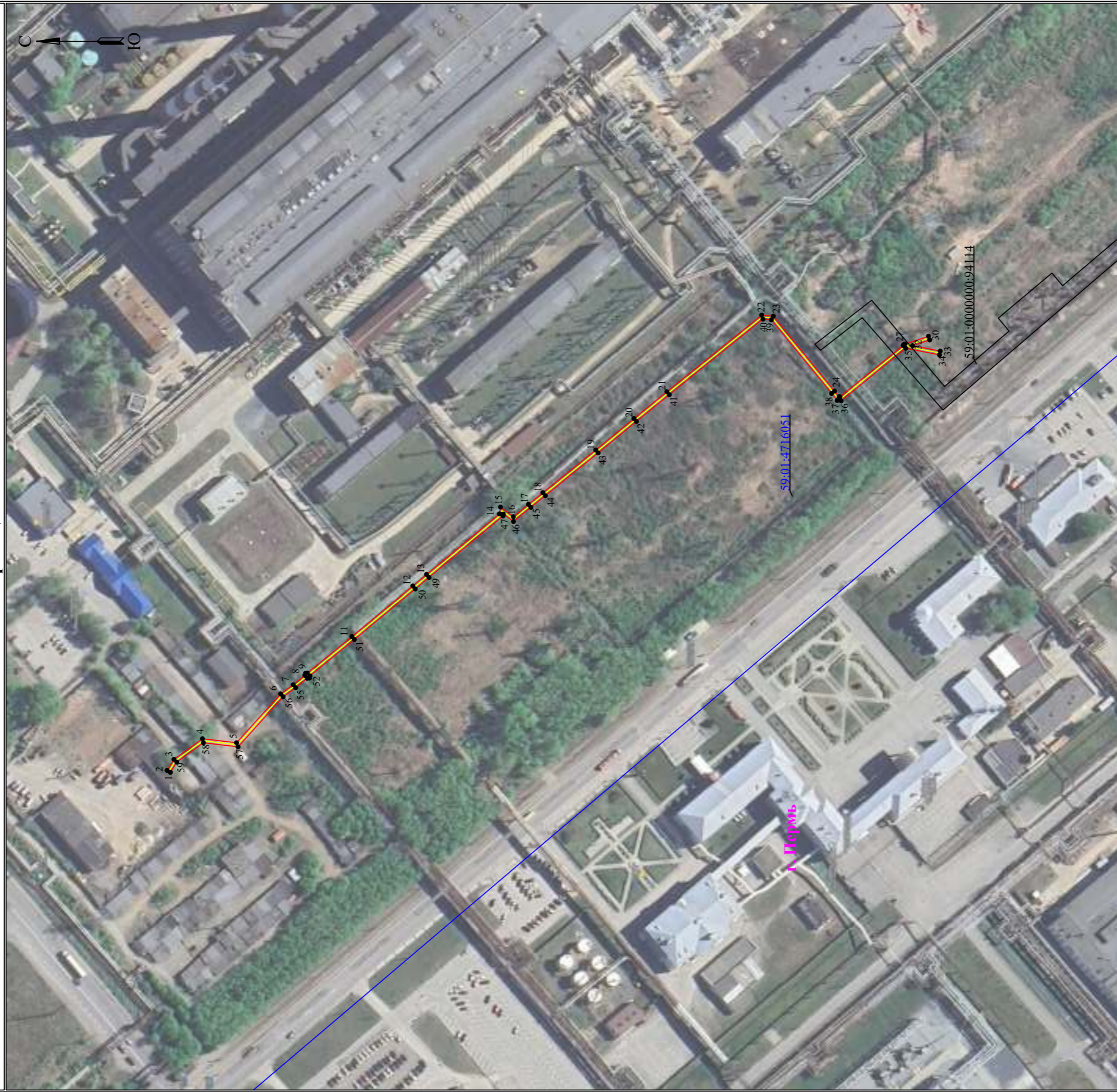
- | | |
|---------------------------------------------------------------------------------|-------------------------------------------------|
| 1 - обозначение характерной точки границы устанавливаемого публичного сервитута | г. Пермь - наименование населенного пункта |
| - границы земельных участков, попадающих в зону публичного сервитута | - ось линии, контур объекта |
| - граница кадастрового квартала | - граница устанавливаемого публичного сервитута |
| 59:01:2010331 - номер кадастрового квартала | |
| :123 - кадастровый номер земельного участка | |

Схема расположения границ публичного сервитута
для эксплуатации объекта электросетевого хозяйства

Электросетевой комплекс Подстанция 110/10 кВ «Кондратово» (КЛ 35 кВ от ВЛ-35 ТЭЦ-9 Док 1, КЛ 35 кВ от ВЛ-35 ТЭЦ-9 Док 2)

(наименование объекта)

План границ объекта



Используемые условные знаки и обозначения:

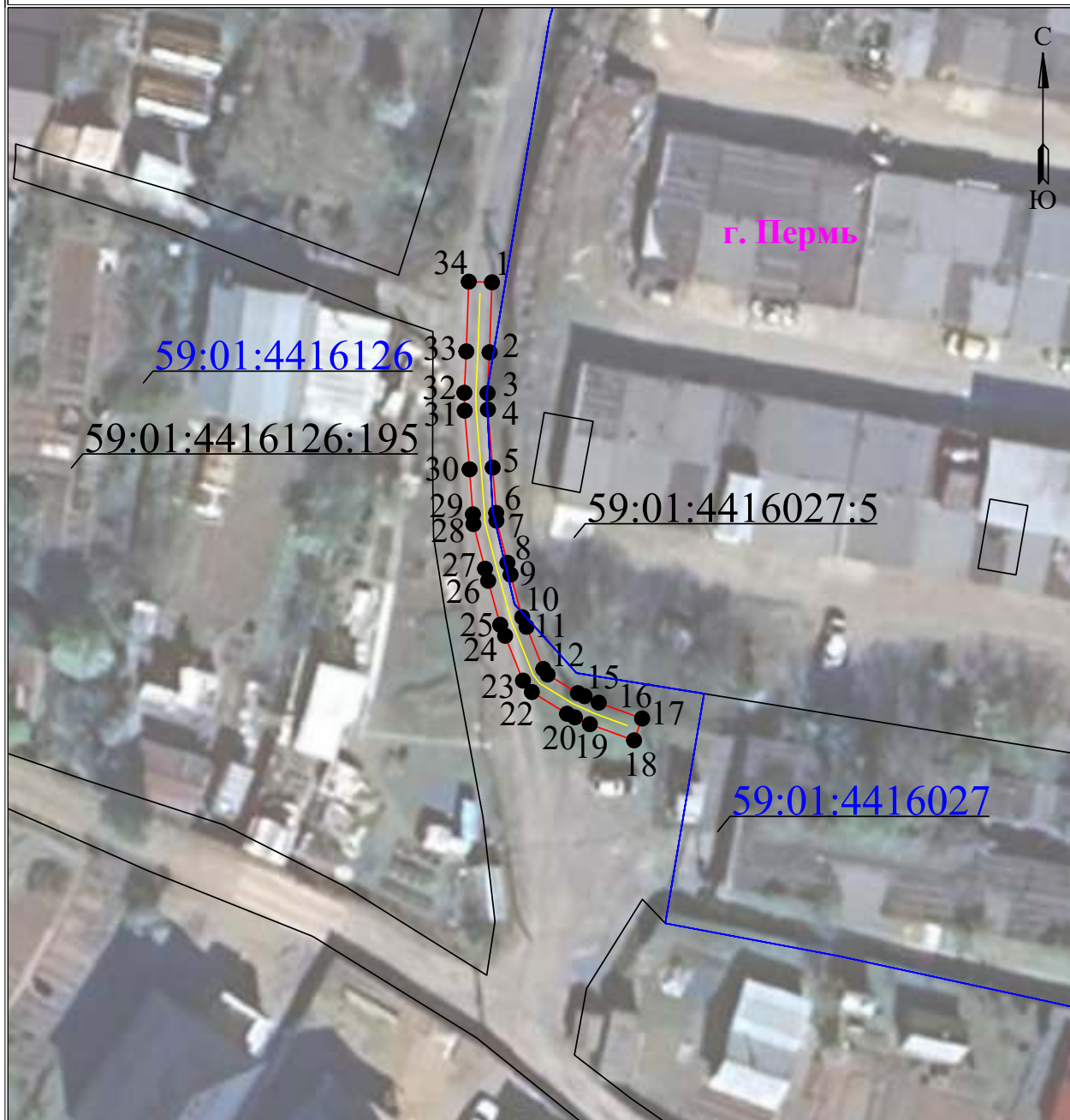
- 1 - обозначение характерной точки границы устанавливаемого публичного сервитута
- - границы земельных участков, попадающих в зону публичного сервитута
- - граница кадастрового квартала
- 59:01:3810290 - номер кадастрового квартала

Масштаб 1:2000

- - граница устанавливаемого публичного сервитута
- г. Пермь - наименование населенного пункта
- - ось линии, контур объекта

**Схема расположения границ публичного сервитута
для эксплуатации объекта электросетевого хозяйства**

КЛ-6кВ оп.№9 - оп.№10 к КТП-7490
(наименование объекта)



Используемые условные знаки и обозначения:

Масштаб 1:500

- | | | | |
|---|-------------------------------------------------------------------------------|--|-------------------------------------------------|
| 1 | - обозначение характерной точки границы устанавливаемого публичного сервитута | | - граница устанавливаемого публичного сервитута |
| | - границы земельных участков, попадающих в зону публичного сервитута | | - наименование населенного пункта |
| | - граница кадастрового квартала | | - ось линии, контур объекта |
| | 59:01:3810290 | | - номер кадастрового квартала |

**Схема расположения границ публичного сервитута
для эксплуатации объекта электросетевого хозяйства**

**КЛ-6кВ БКТП-2355 - с.м. в ст.РП-64 Парус-1, КЛ-6кВ БКТП-2355 - с.м. в ст.ТП-2249 Парус-1, КЛ-6кВ БКТП-2355 - с.м. в ст.РП-64 Парус-2, КЛ-6кВ БКТП-2355 - с.м. в ст.ТП-2249 Парус-2
(наименование объекта)**



Используемые условные знаки и обозначения:

Масштаб 1:250

	- обозначение характерной точки границы устанавливаемого публичного сервитута		- наименование населенного пункта
	- границы земельных участков, попадающих в зону публичного сервитута		- ось линии, контур объекта
	- граница кадастрового квартала		- граница устанавливаемого публичного сервитута
	- номер кадастрового квартала		
	- кадастровый номер земельного участка		

Схема расположения границ публично-сервитута
для эксплуатации объекта электросетевого хозяйства

КЛ-10кВ Ашан-1,2 ПС Долина

(наименование объекта)

План границ объекта



Используемые условные знаки и обозначения:

● 1	- обозначение характерной точки границы устанавливаемого публично-сервитута	г. Пермь	- наименование населенного пункта
—	- границы земельных участков, попадающих в зону публично-сервитута	—	- ось, линия, контур объекта
—	- граница кадастрового квартала	—	- граница устанавливаемого публично-сервитута
59:01:2018036	- номер кадастрового квартала		
:1	- кадастровый номер земельного участка		

Масштаб 1:200

**Схема расположения границ публичного сервитута
для эксплуатации объекта электросетевого хозяйства**

КЛ-6кВ ПС Док яч.13 - муфта М1
(наименование объекта)



Используемые условные знаки и обозначения:

Масштаб 1:500

- | | |
|------------------------------------------------------------------------------------------|----------------------------------------------------------|
| <p>● 1 - обозначение характерной точки границы устанавливаемого публичного сервитута</p> | <p>— - граница устанавливаемого публичного сервитута</p> |
| <p>— - границы земельных участков, попадающих в зону публичного сервитута</p> | <p>г. Пермь - наименование населенного пункта</p> |
| <p>— - граница кадастрового квартала</p> | <p>— - ось линии, контур объекта</p> |
| <p>59:01:3810290 - номер кадастрового квартала</p> | |

**Схема расположения границ публичного сервитута
для эксплуатации объекта электросетевого хозяйства**

КЛ-10кВ Билайн-1,2 ПС Дзержинская








(наименование объекта)

План границ объекта



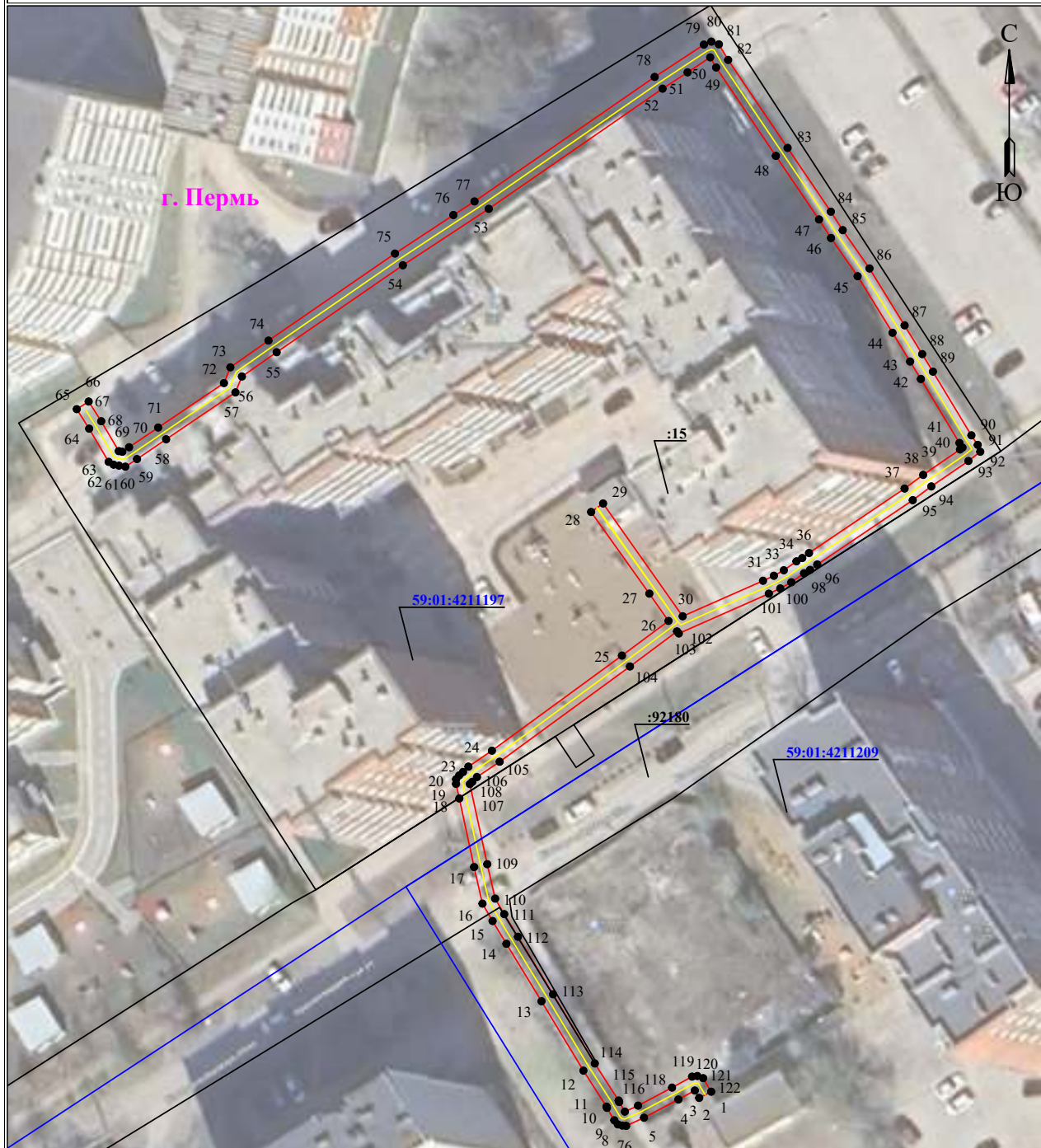
Используемые условные знаки и обозначения:

Масштаб 1:200

- | | | | |
|---------------------------------------------------------------------------------------|-------------------------------------------------------------------------------|---------------------------------------------------------------------------------------|-------------------------------------------------|
|  | - обозначение характерной точки границы устанавливаемого публичного сервитута |  | - граница устанавливаемого публичного сервитута |
|  | - границы земельных участков, попадающих в зону публичного сервитута |  | - наименование населенного пункта |
|  | - граница кадастрового квартала |  | - ось линии, контур объекта |
|  | - номер кадастрового квартала | | |

**Схема расположения границ публичного сервитута
для эксплуатации объекта электросетевого хозяйства**

КЛ-6кВ БКТП-2332 - ТП-0030, КЛ-6кВ БКТП-2332 - с.м. в ст. ТП-0212
(наименование объекта)



Используемые условные знаки и обозначения:

- 1 - обозначение характерной точки границы устанавливаемого публичного сервитута
- границы земельных участков, попадающих в зону публичного сервитута
- граница кадастрового квартала
- 59:01:2010331 - номер кадастрового квартала
- :123 - кадастровый номер земельного участка

- г. Пермь - наименование населенного пункта
- ось линии, контур объекта
- граница устанавливаемого публичного сервитута

Масштаб 1:800

Схема расположения границ публичного сервитута

Объект: Строительство ВЛ 0,4 кВ с установкой ПУ для электроснабжения п. Новые Ляды, г. Пермь (4500092071)
 Местоположение: Пермский край, Пермский городской округ, г. Пермь, п. Новые Ляды
 Площадь земель и/или части земельного участка, кв.м: 556



Масштаб 1:800

Описание границ смежных землепользователей

Описание границы	Смежный землепользователь (при наличии кадастровый номер земельного участка)	Площадь обременения, кв.м
от точки 1 до точки 2, от точки 3 до точки 5, от точки 11 до точки 1	59:01:5110122:13	459
от точки 2 до точки 3	59:01:5110122:86	0
от точки 5 до точки 11	земли Пермского городского округа	97
Итого:		556

Каталог координат (Система координат МСК-59, зона 2)

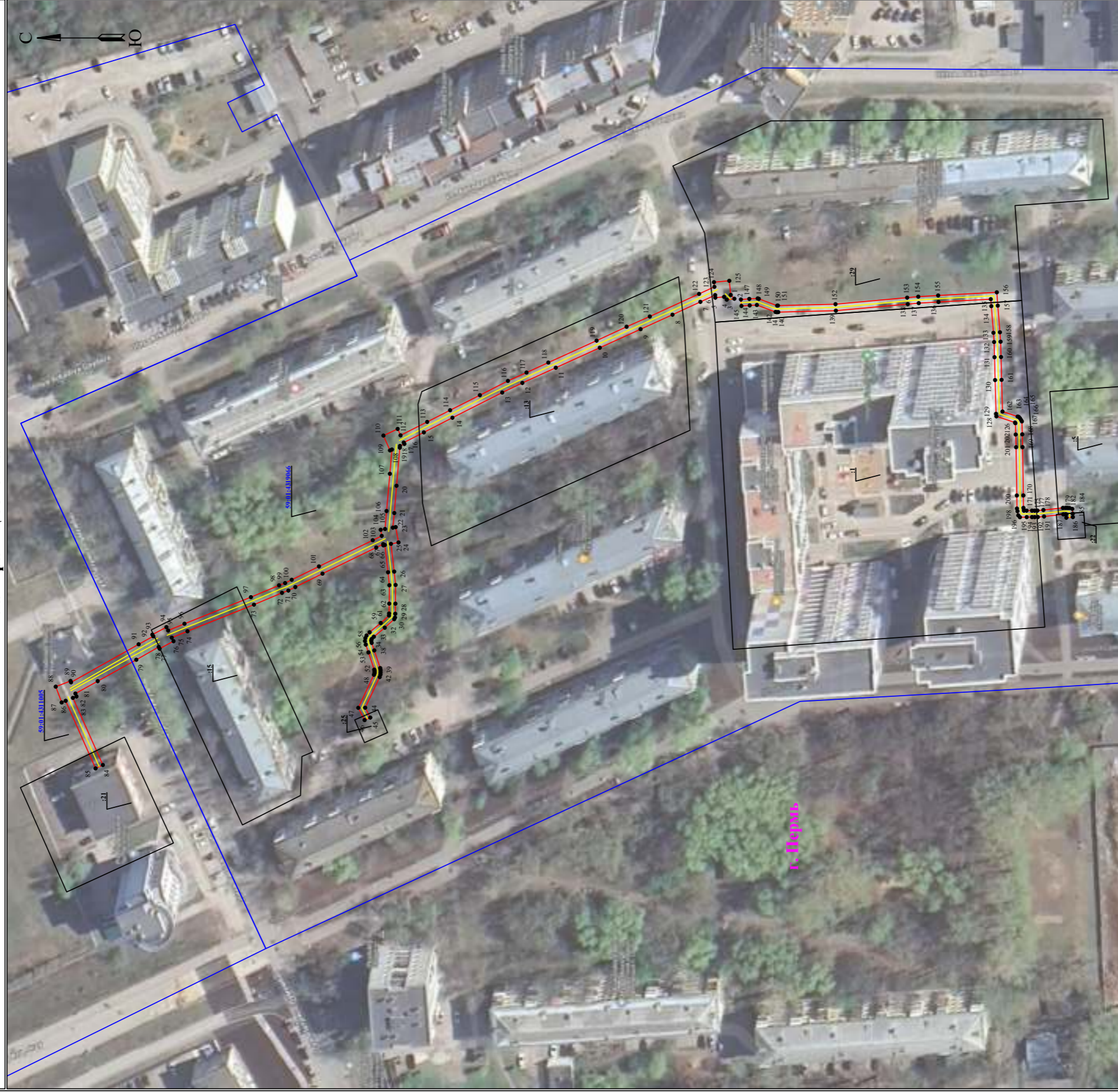
Обозначение характеристики точки грани	Координаты, м		Метод определения координат характерной точки	Mn, м
	X	Y		
1	1	3	4	5
1	522620.22	2251993.02	Геодетический метод	0.1
2	522616.60	2252010.52	Геодетический метод	0.1
3	522615.78	2252014.43	Геодетический метод	0.1
4	522612.52	2252030.21	Геодетический метод	0.1
5	522596.11	2252103.84	Геодетический метод	0.1
6	522597.91	2252104.24	Геодетический метод	0.1
7	522604.36	2252105.39	Геодетический метод	0.1
8	522613.27	2252106.82	Геодетический метод	0.1
9	522612.42	2252111.56	Геодетический метод	0.1
10	522591.57	2252107.51	Геодетический метод	0.1
11	522592.53	2252103.05	Геодетический метод	0.1
12	522616.31	2251991.98	Геодетический метод	0.1
1	522620.22	2251993.02	Геодетический метод	0.1

Условные обозначения

- проектные границы публичного сервитута
- кадастровый номер квартала
- граница и номер земельного участка, сведения о котором внесены в ЕГРН
- Строительство ВЛ 0,4 кВ
- 1 - обозначение характерной точки проектной границы публичного сервитута
- — — — — - охранный зона ЛЭП
- — — — — - граница муниципального образования

**Схема расположения границ публичного сервитута
для эксплуатации объекта электросетевого хозяйства**
КЛ-6кВ Аврора ПС Выставка, КЛ-6кВ БКТП-2350 1С - ТП-2089 яч.№3, КЛ-6кВ БКТП-2350 1С - ТП-2092 яч.№3
(наименование объекта)

План границ объекта



Используемые условные знаки и обозначения:

Масштаб 1:1250









- | | | | |
|-------------|-------------------------------------------------------------------------------|---------|-------------------------------------------------|
| ● 1 | - обозначение характерной точки границы устанавливаемого публичного сервитута | □ Пункт | - наименование населенного пункта |
| — | - границы земельных участков, попадающих в зону публичного сервитута | — | - ось линии, контур объекта |
| — | - граница кадастрового квартала | — | - граница устанавливаемого публичного сервитута |
| 59012010331 | - номер кадастрового квартала | | |
| :123 | - кадастровый номер земельного участка | | |

**Схема расположения границ публичного сервитута
для эксплуатации объекта электросетевого хозяйства
КЛ-0,4кВ БКТП-1545 РЩ Калинина,60а
(наименование объекта)**



Масштаб 1:500

Используемые условные знаки и обозначения:

	- обозначение характерной точки границы устанавливаемого публичного сервитута		- наименование населенного пункта
	- границы земельных участков, попадающих в зону публичного сервитута		- ось линии, контур объекта
	- граница кадастрового квартала		- граница устанавливаемого публичного сервитута
	- номер кадастрового квартала		
	- кадастровый номер земельного участка		

Отчет
о результатах деятельности государственного (муниципального)
учреждения и об использовании закрепленного за ним
государственного (муниципального) имущества

на 01 января 2024 г.

		Дата	КОДЫ 01.01.2024
		по Сводному реестру	
		ИНН	5906039790
Учреждение	МУНИЦИПАЛЬНОЕ КАЗЕННОЕ УЧРЕЖДЕНИЕ СИСТЕМЫ ОБРАЗОВАНИЯ "ПСИХОЛОГО-МЕДИКО-ПЕДАГОГИЧЕСКАЯ КОМИССИЯ" ГОРОДА ПЕРМИ	КПП	590501001
Тип учреждения	казенное - "01" (казенное - "01", бюджетное - "02", автономное - "03")		
Орган, осуществляющий функции и полномочия учредителя	Департамент образования Администрации города Перми	БК	930
Публично-правовое образование	город Пермь	по ОКТМО	57701000001
Периодичность: годовая			

Раздел 1. Результаты деятельности:

- 1.1. отчет о выполнении муниципального задания на оказание муниципальных услуг (выполнение работ);
- 1.2. сведения о поступлениях и выплатах Учреждения, формируемые бюджетными и автономными учреждениями;
- 1.3. сведения об оказываемых услугах, выполняемых работах сверх установленного муниципального задания, а также выпускаемой продукции;
- 1.4. сведения о доходах Учреждения в виде прибыли, приходящейся на доли в уставных (складочных) капиталах хозяйственных товариществ и обществ, или дивидендов по акциям, принадлежащим Учреждению;
- 1.5. сведения о кредиторской задолженности и обязательствах Учреждения;
- 1.6. сведения о просроченной кредиторской задолженности;
- 1.7. сведения о задолженности по ущербу, недостачам, хищениям денежных средств и материальных ценностей;
- 1.8. сведения о численности сотрудников и оплате труда;
- 1.9. сведения о счетах Учреждения, открытых в кредитных организациях.

Раздел 2. Использование имущества, закрепленного за учреждением:

- 2.1 сведения о недвижимом имуществе, за исключением земельных участков (далее – сведения о недвижимом имуществе), закрепленном на праве оперативного управления;
- 2.2 сведения о земельных участках, предоставленных на праве постоянного (бессрочного) пользования;
- 2.3 сведения о недвижимом имуществе, используемом по договору аренды;
- 2.4 сведения о недвижимом имуществе, используемом по договору безвозмездного пользования (договору ссуды);
- 2.5 сведения об особо ценном движимом имуществе (за исключением транспортных средств);
- 2.6 сведения о транспортных средствах;
- 2.7 сведения об имуществе, за исключением земельных участков, переданных в аренду.

Руководитель

(уполномоченное лицо)

Учреждения

Директор

(должность)

Клоц Р.И.

(расшифровка подписи)

Исполнитель

Начальник отдела

(должность)

214-24-58

(телефон)

«31» января 2024 г.

Сведения о поступлениях и выплатах учреждения

			на 1 января 2024 г.	Дата	КОДЫ
				по Сводному реестру	01.01.2024
				ИНН	5906039790
Учреждение	МУНИЦИПАЛЬНОЕ КАЗЕННОЕ УЧРЕЖДЕНИЕ СИСТЕМЫ ОБРАЗОВАНИЯ "ПСИХОЛОГО-МЕДИКО- ПЕДАГОГИЧЕСКАЯ КОМИССИЯ" ГОРОДА ПЕРМИ			КПП	590501001
Орган, осуществляющий функции и полномочия учредителя	Департамент образования Администрации города Перми			глава по БК	930
Публично-правовое образование	город Пермь			по ОКТМО	57701000001
Периодичность: годовая					

Раздел 1. Сведения о поступлениях учреждения

Наименование показателя	Код стро-ки	Сумма поступлений		Изме-нение, %	Доля в общей сумме поступлений, %
		за 2023 год (за отчетный финансовый год)	за 2022 год (за год, пред-шествующий отчетному)		
1	2	3	4	5	6
Субсидии на финансовое обеспечение выполнения государственного (муниципального) задания	0100	-	-	-	-
Субсидии на финансовое обеспечение выполнения государственного задания из бюджета Федерального фонда обязательного медицинского страхования	0200	-	-	-	-
Субсидии на иные цели	0300	-	-	-	-
Субсидии на осуществление капитальных вложений	0400	-	-	-	-
Гранты в форме субсидий, всего	0500	-	-	-	-
в том числе:					
гранты в форме субсидий из федерального бюджета	0501	-	-	-	-
гранты в форме субсидий из бюджетов субъектов Российской Федерации и местных бюджетов	0502	-	-	-	-
Гранты, предоставляемые юридическими и физическими лицами (за исключением грантов в форме субсидий, предоставляемых из бюджетов бюджетной системы Российской Федерации)	0600	-	-	-	-
из них:					
гранты, предоставляемые юридическими лицами (операторами), источником финансового обеспечения которых являются субсидии и имущественные взносы, полученные из бюджетов бюджетной системы Российской Федерации	0610	-	-	-	-
Пожертвования и иные безвозмездные перечисления от физических и юридических лиц, в том числе иностранных организаций	0700	-	-	-	-

Доходы от приносящей доход деятельности, компенсаций затрат (за исключением доходов от собственности), всего	0800	-	-	-	-
в том числе:					
доходы в виде платы за оказание услуг (выполнение работ) в рамках установленного государственного задания	0801	-	-	-	-
доходы от оказания услуг, выполнения работ, реализации готовой продукции сверх установленного государственного задания по видам деятельности, отнесенным в соответствии с учредительными документами к основным	0802	-	-	-	-
доходы от платы за пользование служебными жилыми помещениями и общежитиями, включающей плату за пользование и плату за содержание жилого помещения	0803	-	-	-	-
доходы от оказания услуг в рамках обязательного медицинского страхования	0804	-	-	-	-
доходы от оказания медицинских услуг, предоставляемых женщинам в период беременности, женщинам и новорожденным в период родов и в послеродовой период	0805	-	-	-	-
возмещение расходов, понесенных в связи с эксплуатацией имущества, находящегося в оперативном управлении учреждения	0806	-	-	-	-
прочие доходы от оказания услуг, выполнения работ, компенсации затрат учреждения, включая возмещение расходов по решению судов (возмещение судебных издержек)	0807	-	-	-	-
Доходы от собственности, всего	0900	-	-	-	-
доходы в виде арендной либо иной платы за передачу в возмездное пользование государственного (муниципального) имущества	0901	-	-	-	-
доходы от распоряжения правами на результаты интеллектуальной деятельности и средствами индивидуализации	0902	-	-	-	-
проценты по депозитам учреждения в кредитных организациях	0903	-	-	-	-
проценты по остаткам средств на счетах учреждения в кредитных организациях	0904	-	-	-	-
проценты, полученные от предоставления займов	0905	-	-	-	-
проценты по иным финансовым инструментам	0906	-	-	-	-
доходы в виде прибыли, приходящейся на доли в уставных (складочных) капиталах хозяйственных товариществ и обществ, или дивидендов по акциям, принадлежащим учреждению	0907	-	-	-	-
прочие доходы от использования имущества, находящегося в оперативном управлении учреждения	0908	-	-	-	-
Поступления доходов от штрафов, пеней, неустоек, возмещения ущерба	1000	-	-	-	-
Поступления доходов от выбытия нефинансовых активов	1100	-	-	-	-
Поступления доходов от выбытия финансовых активов	1200	-	-	-	-
Итого	9000	-	-	x	-

Сведения
об оказываемых услугах, выполняемых работах сверх
установленного государственного (муниципального) задания,
а также выпускаемой продукции
на 1 января 2024 г.

Учреждение Муниципальное казенное учреждение системы образования "Психолого-медико-педагогическая комиссия" города Перми Орган, осуществляющий функции и полномочия учредителя Департамент образования Администрации города Перми Публично-правовое образование город Пермь Периодичность: годовая	Дата	КОДЫ
	по Сводному реестру	01.01.2024
	ИНН	5906039790
	КПП	590501001
	глава по БК	930
	по ОКТМО	57701000001

Раздел 1. Сведения об услугах, оказываемых
сверх установленного государственного (муниципального) задания

Наименование оказываемых услуг	Код по ОКВЭД	Код строки	Объем оказанных услуг			Доход от оказания услуг, руб	Цена (тариф)	Справочно: реквизиты акта, которым установлена цена (тариф)		
			единица измерения		всего			кем издан (ФОИВ, учреждение)	дата	номер
			наименование	код по ОКЕИ						
1	2	3	4	5	6	7	8	9	10	11
-	-	1000	-	-	-	-	-	-	-	-
	Итого	9000	х	х	-	-	-	х	х	х

Раздел 2. Сведения о работах, выполняемых
сверх установленного государственного (муниципального) задания

Наименование выполняемых работ	Код по ОКВЭД	Код строки	Объем выполненных работ			Доход от выполнения работ, руб	Цена (тариф)	Справочно: реквизиты акта, которым установлена цена (тариф)		
			единица измерения		всего			кем издан (ФОИВ, учреждение)	дата	номер
			наименование	код по ОКЕИ						
1	2	3	4	5	6	7	8	9	10	11
-	-	1000	-	-	-	-	-	-	-	-
	Итого	9000	х	х	-	-	-	х	х	х

Раздел 3. Сведения о производимой продукции

Наименование производимой продукции	Код по ОКВЭД	Код строки	Объем произведенной продукции			Доход от реализации продукции, руб	Цена (тариф)	Справочно: реквизиты акта, которым установлена цена (тариф)		
			единица измерения		всего			кем издан (ФОИВ, учреждение)	дата	номер
			наименование	код по ОКЕИ						
1	2	3	4	5	6	7	8	9	10	11
–	–	1000	–	–	–	–	–	–	–	–
	Итого	9000	х	х	–	–	–	х	х	х

Руководитель
(уполномоченное лицо)
Учреждения

Директор

(должность)

(подпись)

Клоц Р.И.

(расшифровка подписи)

Исполнитель

Начальник отдела

(должность)

Сыропятова О.С.

(фамилия, инициалы)

214-24-58

(телефон)

"31" января 2024 г.

Сведения

о доходах учреждения в виде прибыли, приходящейся на доли в уставных (складочных) капиталах хозяйственных товариществ и обществ, или дивидендов по акциям, принадлежащим учреждению <1>

на 1 января 2024 г.

Учреждение

Орган, осуществляющий функции и полномочия учредителя

Публично-правовое образование

Периодичность: годовая

МУНИЦИПАЛЬНОЕ КАЗЕННОЕ
УЧРЕЖДЕНИЕ СИСТЕМЫ
ОБРАЗОВАНИЯ "ПСИХОЛОГО-МЕДИКО-
ПЕДАГОГИЧЕСКАЯ КОМИССИЯ" ГОРОДА
ПЕРМИ

Департамент образования Администрации
города Перми

город Пермь

	КОДЫ
Дата	01.01.2024
по Сводному реестру	
ИНН	5906039790
	590501001
КПП	
	930
глава по БК	
по ОКТМО	57701000001

Организация (предприятие)					Код строки	Сумма вложений в уставный капитал	Доля в уставном капитале, %	Вид вложений <2>	Задолженность перед учреждением по перечислению части прибыли (дивидендов) на начало года	Доходы, подлежащие получению за отчетный период		Задолженность перед учреждением по перечислению части прибыли (дивидендов) на конец отчетного периода
наименование	ИНН	код по ОКОПФ	дата создания	основной вид деятельности						начислено, руб	поступило, руб	
1	2	3	4	5	6	7	8	9	10	11	12	13
-	-	-	-	-	1000	-	-	-	-	-	-	-
				Итого	9000	-	х	х	-	-	-	-

Руководитель
(уполномоченное лицо)
Учреждения

Директор

Клоц Р.И.

(должность)

(подпись)

(расшифровка подписи)

Исполнитель

Начальник отдела

Сыропятова О.С.

214-24-58

(должность)

(фамилия, инициалы)

(телефон)

"31" января 2024 г.

<1> Сведения формируются в случаях, если в соответствии с законодательством Российской Федерации установлена возможность создания хозяйственных товариществ и обществ.

<2> Указывается вид вложений «1» - денежные средства, «2» - имущество, «3» - право пользования нематериальными активами.

Сведения о кредиторской задолженности и обязательствах учреждения

	на 1 января 2024 г.	Дата	КОДЫ
		по Сводному реестру	01.01.2024
		ИНН	5906039790
			590501001
Учреждение	МУНИЦИПАЛЬНОЕ КАЗЕННОЕ УЧРЕЖДЕНИЕ СИСТЕМЫ ОБРАЗОВАНИЯ "ПСИХОЛОГО-МЕДИКО- ПЕДАГОГИЧЕСКАЯ КОМИССИЯ" ГОРОДА ПЕРМИ	КПП	
Орган, осуществляющий функции и полномочия учредителя	Департамент образования Администрации города Перми	глава по БК	930
Публично-правовое образование	город Пермь	по ОКТМО	57701000001
Периодичность: годовая			

Сведения
о просроченной кредиторской задолженности

на 1 января 2024 г.

Учреждение

Орган, осуществляющий функции
и полномочия учредителя

Публично-правовое образование

Периодичность: годовая

МУНИЦИПАЛЬНОЕ КАЗЕННОЕ
УЧРЕЖДЕНИЕ СИСТЕМЫ
ОБРАЗОВАНИЯ "ПСИХОЛОГО-МЕДИКО-
ПЕДАГОГИЧЕСКАЯ КОМИССИЯ" ГОРОДА
ПЕРМИДепартамент образования Администрации
города Перми

город Пермь

КОДЫ	
Дата	01.01.2024
по Сводному реестру	
ИНН	5906039790
	590501001
КПП	
	930
глава по БК	
по ОКТМО	57701000001

Руководитель
(уполномоченное лицо)

Учреждения

Директор

(должность)

(подпись)

Клоц Р.И.

(расшифровка подписи)

Исполнитель

Начальник
сектора
сводного учета и
отчетности

(должность)

Рюхова И.П.

(фамилия,
инициалы)

214-26-46

(телефон)

" 31 " января 2024 г.

<3> Указываются предельно допустимые значения, установленные органом, осуществляющим функции и полномочия учредителя.

<4> Заполняется в случае, если значения просроченной кредиторской задолженности установлены органом, осуществляющим функции и полномочия учредителя, в абсолютных значениях (рублях).

<5> Заполняется в случае, если значения просроченной кредиторской задолженности установлены органом, осуществляющим функции и полномочия учредителя, в процентах от общей суммы кредиторской задолженности.

<6> Указывается общая сумма увеличения или уменьшения кредиторской задолженности.

Сведения
о задолженности по ущербу, недостачам, хищениям денежных
средств и материальных ценностей

на 1 января 2024 г.

Учреждение

Орган, осуществляющий функции
и полномочия учредителя

Публично-правовое образование

Периодичность: годовая

МУНИЦИПАЛЬНОЕ КАЗЕННОЕ
УЧРЕЖДЕНИЕ СИСТЕМЫ
ОБРАЗОВАНИЯ "ПСИХОЛОГО-МЕДИКО-
ПЕДАГОГИЧЕСКАЯ КОМИССИЯ" ГОРОДА
ПЕРМИ

Департамент образования Администрации
города Перми

город Пермь

Дата
по Сводному
реестру

ИНН

КПП

глава по БК

по ОКТМО

КОДЫ

01.01.2024

5906039790

590501001

930

57701000001

Руководитель
(уполномоченное лицо)

Учреждения

Директор

(должность)

(подпись)

Клоц Р.И.

(расшифровка подписи)

Исполнитель

Начальник
сектора
сводного учета и
отчетности

(должность)

Рюхова И.П.

(фамилия,
инициалы)

214-26-46

(телефон)

«31» января 2024 г.

Сведения о численности сотрудников и оплате труда

на 1 января 2024 г.

Учреждение

Орган, осуществляющий функции
и полномочия учредителя

Публично-правовое образование

Периодичность: годовая

МУНИЦИПАЛЬНОЕ КАЗЕННОЕ
УЧРЕЖДЕНИЕ СИСТЕМЫ
ОБРАЗОВАНИЯ "ПСИХОЛОГО-МЕДИКО-
ПЕДАГОГИЧЕСКАЯ КОМИССИЯ" ГОРОДА
ПЕРМИ

Департамент образования Администрации
города Перми

город Пермь

	КОДЫ
Дата	01.01.2024
по Сводному реестру	
ИНН	5906039790
	590501001
КПП	
	930
глава по БК	
по ОКТМО	577010001

Раздел 1. Сведения о численности сотрудников

Группы персонала (категория персонала)	Код строки	Штатная численность на начало года				Средняя численность сотрудников за отчетный период				По договорам гражданско-правового характера <9>				Штатная численность на конец отчетного периода		
		установлено штатным расписанием		в том числе:		всего <7>	в том числе:			в том числе:		установлено штатным расписанием	установлено штатным расписанием			
		из нее по новым видам деятельности	замещено вакантных должностей	из нее по основным видам деятельности	по внутреннему совместительству (по совмещению должностей) <8>		по внешнему совместительству	сотрудники учредения <10>	физические лица, не являющиеся сотрудниками учредения <11>	всего	из нее по новым видам деятельности					
1	2	3	4	5	6	7	8	9	10	11	12	13	14	15	16	17
Основной персонал, всего <12>	1000	17,5	17,5	15,5	2	8,1	6	6	2,5	2,1	-	-	17,5	17,5	17	0,5
из них: <13>	1100															
Работники учреждения, непосредственно осуществляющие учебный (воспитательный, образовательный) процесс		-	-	-	-	-	-	-	-	-	-	-	-	-	-	-
Педагогические работники, кроме работников, непосредственно осуществляющих учебный (воспитательно-образовательный) процесс		17,5	17,5	15,5	2	8,1	6	6	2,5	2,1	-	-	17,5	17,5	17	0,5
Вспомогательный персонал, всего <14>	2000	3,5	3,5	3,5	-	1,5	1	1	-	0,5	-	-	3,5	3,5	3,5	-
из них: <13>	2100															
Административно-управленческий персонал, всего <15>	3000	1,25	1,25	1,25	-	1	1	1	-	-	-	-	1,25	1,25	1,25	-
из них: <13>	3100															
Заместители руководителя, руководители структурных подразделений		0,25	0,25	0,25	-	-	-	-	-	-	-	-	0,25	0,25	0,25	-
Итого	9000	22,25	22,25	20,25	2	10,6	8	8	2,5	2,6	-	-	22,25	22,25	21,75	0,5

Раздел 2. Сведения об оплате труда

Группы персонала	Код строки	Фонд начисленной оплаты труда сотрудников за отчетный период, руб										Начислено по договорам гражданско-правового характера, руб <16>	
		всего	в том числе:					по внутреннему совместительству (совмещению должностей)	по внешнему совместительству	в том числе:			
			по основному месту работы		в том числе на условиях:					сотрудникам учреждения	физическим лицам, не являющимися сотрудниками учреждения		
1	2	3	4	5	6	7	8	9	10				
Основной персонал, всего <20>	1000	4 091 000,00	2 593 700,00	2 593 700,00	-	-	682 300,00	815 000,00	-	-	-	-	
из них: <13>	1100	-	-	-	-	-	-	-	-	-	-	-	
Работники учреждения, непосредственно осуществляющие учебный (воспитательный, образовательный) процесс		-	-	-	-	-	-	-	-	-	-	-	
Педагогические работники, кроме работников, непосредственно осуществляющих учебный (воспитательно-образовательный) процесс		4091000,00	2 593 700,00	2 593 700,00	-	-	682 300,00	815 000,00	-	-	-	-	
Вспомогательный персонал, всего <21>	2000	699 900,00	400 900,00	400 900,00	-	-	120 700,00	178 300,00	-	-	-	-	
из них: <13>	2100	-	-	-	-	-	-	-	-	-	-	-	
Административно-управленческий персонал, всего <22>	3000	1 049 800,00	990 200,00	990 200,00	-	-	59 600,00	-	-	-	-	-	
из них: <13>	3100	-	-	-	-	-	-	-	-	-	-	-	
Заместители руководителя, руководители структурных подразделений		-	-	-	-	-	-	-	-	-	-	-	
Итого	9000	5 840 700,00	3 984 800,00	3 984 800,00	-	-	862 600,00	993 300,00	-	-	-	-	

Группы персонала	Код стро- ки	Аналитическое распределение оплаты труда сотрудников по источникам финансового обеспечения, руб <17>						
		в том числе:						
		по основному месту работы						
		за счет средств суб- сидии на выполнение государственного (муниципального) задания	за счет средств суб- сидии на иные цели	за счет средств гранта в форме субсидии	ОМС <18>	за счет средств от приносящей доход деятельности <19>		
				в том числе:				
				из федерального бюджета	из бюджетов субъектов Российской Федерации и местных бюд- жетов			
1	2	11	12	13	14	15	16	
Основной персонал, всего <20>	1000	-	-	-	-	-	-	
из них: <13>	1100	-	-	-	-	-	-	
Работники учреждения, непосредственно осуществ- ляющие учебный (воспита- тельный, образовательный) процесс		-	-	-	-	-	-	
Педагогические работники, кроме работников, посред- ственно осуществляющих учебный (воспитательно- образовательный) процесс		-	-	-	-	-	-	
Вспомогательный персонал, всего <21>	2000	-	-	-	-	-	-	
из них: <13>	2100	-	-	-	-	-	-	
Административно-управлен- ческий персонал, всего <22>	3000	-	-	-	-	-	-	
из них: <13>	3100	-	-	-	-	-	-	
Заместители руководителя, руководители структурных подразделений		-	-	-	-	-	-	
Итого	9000	-	-	-	-	-	-	

Руководитель (уполномоченное лицо) Учреждения	Директор (должность)		Клоц Р.И. (расшифровка подписи)
Исполнитель	Начальник отдела (должность)	Сыропятова О.С. (фамилия, инициалы)	214-24-58 (телефон)

"31" января 2024 г.

<7> При расчете показателя не учитывается численность сотрудников учреждения, работающих по внутреннему совместительству (по совмещению должностей).

<8> Указывается численность сотрудников учреждения, работающих по внутреннему совместительству (по совмещению должностей). При расчете общей численности сотрудников учреждения показатель не учитывается.

<9> Указывается численность физических лиц, привлекаемых к оказанию услуг, выполнению работ без заключения трудового договора (на основании договоров гражданско-правового характера). Детализация численности по группам персонала указывается в соответствии с предметом договора, в зависимости от характера работ, для выполнения которых привлекается сотрудник.

<10> Указывается численность физических лиц, привлекаемых к оказанию услуг, выполнению работ без заключения трудового договора (на основании договоров гражданско-правового характера), являющихся сотрудниками учреждения.

<11> Указывается численность физических лиц, привлекаемых к оказанию услуг, выполнению работ без заключения трудового договора (на основании договоров гражданско-правового характера), не являющихся сотрудниками учреждения.

<12> Указывается численность работников учреждения, непосредственно оказывающих услуги (выполняющих работы), направленные на достижение определенных уставом учреждения целей деятельности этого учреждения.

<13> Детализация показателей по группе (категории) персонала устанавливается порядком органа, осуществляющего функции и полномочия учредителя.

<14> Указывается численность работников учреждения, создающих условия для оказания услуг (выполнения работ), направленных на достижение определенных уставом учреждения целей деятельности этого учреждения, включая обслуживание зданий и оборудования.

<15> Указывается численность работников учреждения, занятых управлением (организацией) оказания услуг (выполнения работ), а также работников учреждения, выполняющих административные функции, необходимые для обеспечения деятельности учреждения.

<16> Указывается сумма начисленной по договорам гражданско-правового характера, заключенным с лицами, привлекаемыми для оказания услуг (выполнения работ). Детализация начисленного вознаграждения по группам персонала указывается в соответствии с предметом договора, в зависимости от характера работ, для выполнения которых привлекается сотрудник.

<17> Показатели аналитического распределения оплаты труда сотрудников по источникам финансового обеспечения формируются в случае, если требование о детализации установлено органом, осуществляющим функции и полномочия учредителя.

<18> Указывается сумма начисленной оплаты труда работникам учреждения, оказывающим услуги (выполняющим работы) в рамках программ обязательного медицинского страхования.

<19> Указывается сумма начисленной оплаты труда работникам учреждения, оказывающим услуги (выполняющим работы) в рамках осуществления приносящей доход деятельности.

<20> Указывается сумма начисленной оплаты труда работникам учреждения, непосредственно оказывающим услуги (выполняющим работы), направленные на достижение определенных уставом учреждения целей деятельности этого учреждения.

<21> Указывается сумма начисленной оплаты труда работникам учреждения, создающим условия для оказания услуг (выполнения работ), направленных на достижение определенных уставом учреждения целей деятельности этого учреждения, включая обслуживание зданий и оборудования.

<22> Указывается сумма начисленной оплаты труда работникам учреждения, занятым управлением (организацией) оказания услуг (выполнения работ), а также работникам учреждения, выполняющим административные функции, необходимые для обеспечения деятельности учреждения.

Сведения
о счетах учреждения, открытых в кредитных организациях

на 01 января 2024 г.

Учреждение Муниципальное казенное учреждение системы образования "Психолого-медико-педагогическая комиссия" города Перми Орган, осуществляющий функции и полномочия учредителя Департамент образования Администрации города Перми Публично-правовое образование город Пермь Периодичность: годовая	Дата	КОДЫ	01.01.2024
	по Сводному реестру		
	ИНН	5906039790	
	КПП	590501001	
	глава по БК	930	
	по ОКТМО	57701000001	

Номер счета в кредитной организации	Вид счета <23>	Реквизиты акта, в соответствии с которым открыт счет			Остаток средств на счете на начало года <24>	Остаток средств на счете на конец отчетного периода <24>
		вид акта	дата	номер		
1	2	3	4	5	6	7
Счета в кредитных организациях в валюте Российской Федерации	x	x	x	x	x	x
-	-	-	-	-	-	-
-	-	-	-	-	-	-
-	-	-	-	-	-	-
Всего	-	-	-	-	-	-
Счета в кредитных организациях в иностранной валюте	x	x	x	x	x	x
-	-	-	-	-	-	-
-	-	-	-	-	-	-
-	-	-	-	-	-	-
Всего	-	-	-	-	-	-
Итого	x	x	x	x	-	-

Руководитель
(уполномоченное лицо)

Учреждения

Директор

(должность)

(подпись)

Клоц Р.И.

(расшифровка подписи)

Исполнитель

Начальник сектора учета финансовых активов

Никифорова Д.Л.

214-26-02

(должность)

(фамилия, инициалы)

(телефон)

"31" января 2024 г.

<23> Указывается вид банковского счета, открытого в кредитной организации (например, номинальный счет, счет эскроу, публичный депозитный счет).

<24> Показатели счетов в иностранной валюте указываются в рублевом эквиваленте.

Сведения
о недвижимом имуществе, за исключением земельных участков,
закрепленном на праве оперативного управления

на 1 января 2024 г.

		КОДЫ	
		Дата	01.01.2024
		по Сводному реестру	57303243
		ИНН	5906039790
			590501001
		КПП	
Учреждение	МУНИЦИПАЛЬНОЕ КАЗЕННОЕ УЧРЕЖДЕНИЕ СИСТЕМЫ ОБРАЗОВАНИЯ "ПСИХОЛОГО-МЕДИКО- ПЕДАГОГИЧЕСКАЯ КОМИССИЯ" ГОРОДА ПЕРМИ		
Орган, осуществляющий функции и полномочия учредителя	Департамент образования Администрации города Перми	глава по БК	930
Публично-правовое образование	город Пермь	по ОКТМО	57701000001
Периодичность: годовая			

Руководитель
(уполномоченное лицо)

Учреждения

Директор

(должность)

(подпись)

Клоц Р.И.

(расшифровка подписи)

Исполнитель

Начальник
сектора НФА

(должность)

Комарова Т.А

(фамилия,
инициалы)

214-28-61

(телефон)

"31" января 2024 г.

<24.1> Указывается уникальный код объекта капитального строительства, объекта недвижимого имущества (при наличии).

<25> Указываются здания, строения, сооружения и иные аналогичные объекты.

<26> Указываются линии электропередачи, линии связи (в том числе линейно-кабельные сооружения), трубопроводы, автомобильные дороги, железнодорожные линии и другие подобные сооружения.

Сведения
о земельных участках, предоставленных на праве постоянного
(бессрочного) пользования

на 1 января 2024 г.

Учреждение
Муниципальное казенное учреждение системы образования "Психолого-медико-педагогическая комиссия" города Перми
Орган, осуществляющий функции и полномочия учредителя
Департамент образования Администрации города Перми
Публично-правовое образование
город Пермь
Периодичность: годовая

	КОДЫ
Дата	01.01.2024
по Сводному реестру	57303243
ИНН	5906039790
КПП	590501001
глава по БК	930
по ОКТМО	57701000001

Сведения
о недвижимом имуществе, используемом по договору аренды

на 1 января 2024 г.

		КОДЫ
		Дата
		01.01.2024
		по Сводному реестру
		57303243
		ИНН
		5906039790
		590501001
		КПП
		930
		глава по БК
		по ОКТМО
		57701000001

Учреждение

МУНИЦИПАЛЬНОЕ КАЗЕННОЕ
УЧРЕЖДЕНИЕ СИСТЕМЫ
ОБРАЗОВАНИЯ "ПСИХОЛОГО-МЕДИКО-
ПЕДАГОГИЧЕСКАЯ КОМИССИЯ" ГОРОДА
ПЕРМИ

Орган, осуществляющий функции
и полномочия учредителя

Департамент образования Администрации
города Перми

Публично-правовое образование

город Пермь

Периодичность: годовая

Раздел 2. Сведения о недвижимом имуществе, используемом на праве аренды с почасовой оплатой

Наименование объекта	Адрес	Единица измерения		Код строки	Количество арендуемого имущества	Арендодатель (субдодатель)			Длительность использования (час)	Арендная плата			Фактические расходы на содержание недвижимого имущества (руб/год)	Направление использования недвижимого имущества		Обоюдные обязательства аренды
		наименование	код по ОКЕИ			наименование	ИНН	код по КИСЭ		за единицу меры (руб/час)	за объект (руб/час)	за весь год (руб)		для осуществления иной деятельности <27>	для осуществления иной деятельности <28>	
1	2	4	5	6	7	8	9	10	11	12	13	14	15	16	17	18
Площадные объекты <25>, всего	x	x	x	1000	-	-	-	-	-	-	-	-	-	-	-	-
в том числе:	-	-	-	1001	-	-	-	-	-	-	-	-	-	-	-	-
--	-	-	-	-	-	-	-	-	-	-	-	-	-	-	-	-
Линейные объекты <26>, всего	x	x	x	2000	-	-	-	-	-	-	-	-	-	-	-	-
в том числе:	-	-	-	2001	-	-	-	-	-	-	-	-	-	-	-	-
-	-	-	-	-	-	-	-	-	-	-	-	-	-	-	-	-
Резервуары, емкости, иные аналогичные объекты, всего	x	x	x	3000	-	-	-	-	-	-	-	-	-	-	-	-
- в том числе:	-	-	-	3001	-	-	-	-	-	-	-	-	-	-	-	-
-	-	-	-	-	-	-	-	-	-	-	-	-	-	-	-	-
Скважины, иные аналогичные объекты, всего	x	x	x	4000	-	-	-	-	-	-	-	-	-	-	-	-
в том числе:	-	-	-	4001	-	-	-	-	-	-	-	-	-	-	-	-
-	-	-	-	-	-	-	-	-	-	-	-	-	-	-	-	-
Иные объекты, включаемые в перечень, всего	x	x	x	5000	-	-	-	-	-	-	-	-	-	-	-	-
в том числе:	-	-	-	5001	-	-	-	-	-	-	-	-	-	-	-	-
-	-	-	-	-	-	-	-	-	-	-	-	-	-	-	-	-
Итого			Итого	9000	-	-	-	-	-	-	-	-	-	-	-	-

КонсультантПлюс: примечание.

Нумерация граф дана в соответствии с официальным текстом документа.

Руководитель
(уполномоченное лицо)
Учреждения

Директор

Клоц Р.И.

(должность)

(подпись)

(расшифровка подписи)

Исполнитель

Начальник
сектора НФА

Комарова Т. А.

214-28-61

(должность)

(фамилия,
инициалы)

(телефон)

"31" января 2024 г.

<27> Указывается направление использования объекта недвижимого имущества «1» - для осуществления основной деятельности в рамках государственного (муниципального) задания, «2» - для осуществления основной деятельности за плату сверх государственного (муниципального) задания.

<28> Указывается направление использования объекта недвижимого имущества «3» - проведение концертно-зрелищных мероприятий и иных культурно-массовых мероприятий, «4» - проведение спортивных мероприятий, «5» - проведение конференций, семинаров, выставок, переговоров, встреч, совещаний, съездов, конгрессов, «6» - для иных мероприятий.

Сведения

о недвижимом имуществе, используемом по договору
безвозмездного пользования (договору ссуды)

на 01 января 2024 г.

Учреждение
Муниципальное казенное
учреждение системы
образования "Психолого-медико-
педагогическая комиссия" города
Перми

Орган, осуществляющий функции
и полномочия учредителя

Департамент образования Администрации
города Перми

Публично-правовое образование

город Пермь

Периодичность: годовая

	КОДЫ
Дата	01.01.2024
по Сводному реестру	
ИНН	5906039790
КПП	590501001
глава по БК	930
по ОКТМО	57701000001

Руководитель
(уполномоченное лицо)

Учреждения

Директор

(должность)

(подпись)

Клоц Р.И.

(расшифровка подписи)

Исполнитель

Начальник
сектора НФА

(должность)

Комарова Т.А.

(фамилия,
инициалы)

214-28-61

(телефон)

"31" января 2024 г.

Сведения
об особо ценном движимом имуществе (за исключением
транспортных средств)

на 1 января 2024 г.

Учреждение

Орган, осуществляющий функции
и полномочия учредителя

Публично-правовое образование

Периодичность: годовая

МУНИЦИПАЛЬНОЕ КАЗЕННОЕ
УЧРЕЖДЕНИЕ СИСТЕМЫ
ОБРАЗОВАНИЯ "ПСИХОЛОГО-МЕДИКО-
ПЕДАГОГИЧЕСКАЯ КОМИССИЯ" ГОРОДА
ПЕРМИ

Департамент образования Администрации
города Перми

город Пермь

	КОДЫ
Дата	01.01.2024
по Сводному реестру	
ИНН	5906039790
	590501001
КПП	
	930
глава по БК	
по ОКТМО	57701000001

Руководитель
(уполномоченное лицо)

Учреждения

Директор

Клоц Р.И.

(должность)

(подпись)

(расшифровка подписи)

Исполнитель

Начальник
сектора НФА

Комарова Т.А.

214-28-61

(должность)

(фамилия,
инициалы)

(телефон)

"31" _января 2024 г.

<29> Срок использования имущества считается начиная с 1-го числа месяца, следующего за месяцем принятия его к бухгалтерскому учету.

Сведения о транспортных средствах

на 1 января 2024 г.

Учреждение

Орган, осуществляющий
функции и полномочия
учредителя

Публично-правовое
образование

Периодичность: годовая

МУНИЦИПАЛЬНОЕ КАЗЕННОЕ
УЧРЕЖДЕНИЕ СИСТЕМЫ
ОБРАЗОВАНИЯ "ПСИХОЛОГО-МЕДИКО-
ПЕДАГОГИЧЕСКАЯ КОМИССИЯ" ГОРОДА
ПЕРМИ

Департамент образования Администрации
города Перми

город Пермь

КОДЫ	
Дата	01.01.2024
по Сводному реестру	
ИНН	5906039790
	590501001
КПП	
	930
глава по БК	
по ОКТМО	57701000001

гидроциклы	3500	-	-	-	-	-	-	-	-	-	-	-	-	-	-	-	-	-	-
моторные лодки	3600	-	-	-	-	-	-	-	-	-	-	-	-	-	-	-	-	-	-
парусно-моторные суда	3700	-	-	-	-	-	-	-	-	-	-	-	-	-	-	-	-	-	-
другие водные транспортные средства самоходные	3800	-	-	-	-	-	-	-	-	-	-	-	-	-	-	-	-	-	-
несамоходные (буксируемые) суда и иные транспортные средства (водные транспортные средства, не имеющие двигателей)	3900	-	-	-	-	-	-	-	-	-	-	-	-	-	-	-	-	-	-
Итого	9000	-	-	-	-	-	-	-	-	-	-	-	-	-	-	-	-	-	-

Руководитель
(уполномоченное лицо)
Учреждения

Клоц Р.И.

Директор
(должность)

(подпись)
(расшифровка подписи)

Исполнитель

Начальник
сектора НФА
(должность)

Комарова Т.А.
214-28-61
(фамилия,
инициалы)

(подпись)
(фамилия,
инициалы)

(телефон)

"31" января 2024 г.

<30> Показатели формируются в случае, если требование о детализации установлено органом, осуществляющим функции и полномочия учредителя.
<31> Указываются транспортные средства, в отношении которых принято решение о списании, ожидается согласование органом, осуществляющим функции и полномочия учредителя.
<32> Указываются транспортные средства, используемые в целях уборки территории, вывоза мусора, перевозки имущества (грузов), а также в целях перевозки людей.

Сведения
об имуществе, за исключением земельных участков, переданном
в аренду

на 01 января 2024 г.

Учреждение

Орган, осуществляющий функции
и полномочия учредителя

Публично-правовое образование

Периодичность: годовая

МУНИЦИПАЛЬНОЕ КАЗЕННОЕ
УЧРЕЖДЕНИЕ СИСТЕМЫ
ОБРАЗОВАНИЯ "ПСИХОЛОГО-МЕДИКО-
ПЕДАГОГИЧЕСКАЯ КОМИССИЯ" ГОРОДА
ПЕРМИ

Департамент образования Администрации
города Перми

город Пермь

	КОДЫ
Дата	01.01.2024
по Сводному реестру	
ИНН	5906039790
	590501001
КПП	
	930
глава по БК	
по ОКТМО	57701000001

Наименование объекта	Адрес <33>	Вид объекта <34>	Единица измерения		Код строки	Объем пе- реданного имущества	Направление использования <35>	Комментарий <36>
			наименование	код по ОКЕИ				
1	2	3	4	5	6	7	8	9
Площадные объекты <25>, всего	X		X	X	1000	-	-	-
в том числе:	-	-	кв. м		1001	-	-	-
-	-	-	-	-	-	-	-	-
Линейные объекты <26>, всего	X	-	X	X	2000	-	-	-
в том числе:	-	-	-	-	2001	-	-	-
-	-	-	-	-	-	-	-	-
Резервуары, емкости, иные аналогичные объ- екты, всего	X	-	X	X	3000	-	-	-
в том числе:	-	-	-	-	3001	-	-	-
-	-	-	-	-	-	-	-	-
Скважины, иные анало- гичные объекты, всего	X	-	X	X	4000	-	-	-
в том числе:	-	-	-	-	4001	-	-	-
-	-	-	-	-	-	-	-	-
Иные объекты, включая точечные, всего	X		X	X	5000	-	-	-
в том числе:	-	-	-	-	5001	-	-	-
-	-	-	-	-		-	-	-
Итого					9000			

Руководитель (уполномоченное лицо) Учреждения	Директор	Клоц Р.И.
	(должность)	(расшифровка подписи)
Исполнитель	Начальник сектора НФА	214-28-61
	(должность)	(телефон)

"31" января 2024 г.

<33> Заполняется в отношении недвижимого имущества.

<34> Указывается вид объекта: 1 - здание (строение, сооружение) в целом, 2 - помещение в здании, строении (за исключением подвалов, чердаков), 3 - подвалы, чердаки, 4 - конструктивная часть здания (крыша, стена), 5 - архитектурный элемент фасада здания (навес над входными дверями зданий), 6 - часть помещения в местах общего пользования (вестибюли, холлы, фойе, коридоры), 7 - линии электропередачи, линии связи (в том числе линейно-кабельные сооружения), 8 - трубопроводы, 9 - автомобильные дороги, 10 - железнодорожные линии, 11 - резервуар, иная емкость, 12 - скважины на воду, 13 - скважины газовые и нефтяные, 14 - скважины иные, 15 - движимое имущество, предоставляемое в прокат, 16 - иные.

<35> Указывается направление использования имущества, переданного в аренду (разрешенное использование): 1 - размещение банкоматов, 2 - размещение торговых автоматов для продажи воды, кофе и кондитерских изделий, 3 - размещение столовых и буфетов, 4 - размещение книжных киосков, магазинов канцелярских принадлежностей, 5 - размещение аптечных пунктов, 6 - размещение торговых автоматов для продажи бахил, одноразовых халатов, 7 - размещение платежных терминалов, 8 - размещение иных торговых точек, 9 - размещение офисов банков, 10 - проведение образовательных и информационно-просветительских мероприятий, 11 - проведение концертно-зрелищных мероприятий, 12 - проведение ярмарок, выставок, 13 - проведение конгрессов, съездов, симпозиумов, конференций, 14 - проведение спортивных мероприятий, 15 - проведение иных культурно-массовых мероприятий, 16 - прокат оборудования, 17 - прокат спортивного инвентаря, 18 - иное.

<36> В случае указания в графе 8 значения «18 - иное» указывается направление использования переданного в аренду имущества.