

РАЗДЕЛ ПЕРВЫЙ ПРАВОВЫЕ АКТЫ

ПОСТАНОВЛЕНИЯ ГЛАВЫ ГОРОДА ПЕРМИ

19.06.2024 № 96

О назначении общественных обсуждений по рассмотрению проекта решения о предоставлении разрешения на условно разрешенный вид использования земельного участка с кадастровым номером 59:01:4713882:173 – «магазины (4.4)», расположенного в территориальной зоне индивидуальной усадебной жилой застройки (Ж-5) по ул. Промышленной в Индустриальном районе города Перми4

ПОСТАНОВЛЕНИЯ АДМИНИСТРАЦИИ ГОРОДА ПЕРМИ

14.06.2024 № 487

О внесении изменений в приложение 2 к Порядку определения объема и условий предоставления субсидий на иные цели бюджетным и автономным учреждениям на оснащение вновь вводимых в эксплуатацию зданий для размещения образовательных организаций оборудованием, средствами обучения, мебелью, инвентарем для реконструкции здания под размещение общеобразовательной организации по ул. Целинной, 15, утвержденному постановлением администрации города Перми от 09.11.2022 № 11436

14.06.2024 № 488

О внесении изменений в приложение 2 к Порядку определения объема и условий предоставления субсидий на иные цели бюджетным и автономным учреждениям, подведомственным департаменту образования администрации города Перми, на предоставление мер социальной поддержки руководителям и педагогическим работникам образовательных учреждений, утвержденному постановлением администрации города Перми от 16.10.2020 № 1005.....8

14.06.2024 № 489

О внесении изменений в Положение об электронном портфолио школьника, утвержденное постановлением администрации города Перми от 05.02.2024 № 71 «Об утверждении Положения об электронном портфолио школьника и признании утратившими силу отдельных постановлений администрации города Перми в сфере образования» 19

14.06.2024 № 490

О внесении изменений в отдельные правовые акты администрации города Перми в сфере культуры.....20

14.06.2024 № 491

О внесении изменений в размер нормативных затрат на содержание муниципального имущества, уплату налогов на 2024 год и плановый период 2025 и 2026 годов, утвержденный постановлением администрации города Перми от 18.10.2023 № 1099 «Об утверждении размера нормативных затрат на оказание муниципальных услуг «Реализация дополнительных образовательных программ спортивной подготовки по олимпийским видам спорта», «Реализация дополнительных образовательных программ спортивной подготовки по неолимпийским видам спорта» на 2024 год и плановый период 2025 и 2026 годов, значений отраслевых корректирующих коэффициентов, размера нормативных затрат на содержание муниципального имущества, уплату налогов на 2024 год и плановый период 2025 и 2026 годов и значений натуральных норм, используемых при определении базовых нормативов затрат на оказание муниципальных услуг «Реализация дополнительных образовательных программ спортивной подготовки по олимпийским видам спорта», «Реализация дополнительных образовательных программ спортивной подготовки по неолимпийским видам спорта»25

17.06.2024 № 492

О введении режима «Повышенная готовность»26

17.06.2024 № 493

О введении режима «Повышенная готовность»27

17.06.2024 № 494

О внесении изменений в Положение об управлении по вопросам общественного самоуправления и межнациональным отношениям администрации города Перми, утвержденное постановлением администрации города Перми от 12.12.2014 № 96529

17.06.2024 № 495	
О внесении изменений в Перечень муниципальных образовательных учреждений, реализующих программу начального общего, основного общего, среднего общего образования, закрепленных за конкретными территориями города Перми, утвержденный постановлением администрации города Перми от 04.03.2014 № 135	29
17.06.2024 № 496	
О внесении изменений в приложение 1 к Порядку предоставления торговых мест в торговых прилавках физическим лицам, занимающимся садоводством, огородничеством, реализующим собственно выращенную продукцию, собственнo собранные дикоросы, а также изготовленные ими товары народных промыслов, на территории города Перми, утвержденному постановлением администрации города Перми от 19.08.2021 № 613	43
18.06.2024 № 497	
О внесении изменений в постановление администрации города Перми от 30.04.2010 № 217 «Об утверждении Регламента подготовки проекта бюджета города Перми на очередной финансовый год и плановый период»	49
18.06.2024 № 498	
О внесении изменений в перечень мероприятий в сфере образования города Перми на 2024 год и плановый период 2025 и 2026 годов, утвержденный постановлением администрации города Перми от 19.02.2016 № 117 «Об установлении расходного обязательства Пермского городского округа по вопросам организации и проведения мероприятий в сфере образования города Перми»	50
18.06.2024 № 499	
О внесении изменений в Порядок определения объема и условий предоставления субсидий на иные цели бюджетным и автономным учреждениям, подведомственным департаменту образования администрации города Перми, на повышение фонда оплаты труда, утвержденный постановлением администрации города Перми от 01.10.2021 № 784	52
18.06.2024 № 500	
О внесении изменений в отдельные правовые акты администрации города Перми, утверждающие порядки определения объема и условий предоставления субсидий на иные цели в сфере образования	55
18.06.2024 № 501	
О внесении изменений в муниципальную программу «Развитие автомобильных дорог и дорожных сооружений в городе Перми», утвержденную постановлением администрации города Перми от 20.10.2021 № 922	60
18.06.2024 № 502	
О внесении изменений в приложение к Правилам расчета размера ассигнований бюджета города Перми на капитальный ремонт, ремонт и содержание автомобильных дорог местного значения, утвержденным постановлением администрации города Перми от 09.09.2009 № 588 «О нормативах финансовых затрат на капитальный ремонт, ремонт и содержание автомобильных дорог местного значения и Правилах расчета размера ассигнований бюджета города Перми на указанные цели»	75
19.06.2024 № 503	
О внесении изменений в постановление администрации города Перми от 12.04.2024 № 288 «О проведении общегородских субботников в 2024 году»	76

ПРАВОВЫЕ АКТЫ ФУНКЦИОНАЛЬНЫХ ОРГАНОВ АДМИНИСТРАЦИИ ГОРОДА ПЕРМИ

Распоряжение начальника департамента образования администрации города Перми от 17.06.2024 № 059-08-01-26-216 «О внесении изменений в устав Муниципального автономного дошкольного образовательного учреждения «Детский сад № 265» г. Перми, утвержденный распоряжением начальника департамента образования администрации города Перми от 25.10.2011 № СЭД-08-01-26-352»	76
---	----

ПРАВОВЫЕ АКТЫ ТЕРРИТОРИАЛЬНЫХ ОРГАНОВ АДМИНИСТРАЦИИ ГОРОДА ПЕРМИ

Приказ главы администрации Мотовилихинского района города Перми от 10.06.2024 № 059-36-01-06-105 «О внесении изменений в приказ главы администрации Мотовилихинского района города Перми от 25.08.2017 № СЭД-059-36-01-06-99 «О создании комиссии по проведению инвентаризации общественных территорий Мотовилихинского района города Перми и утверждении ее состава» 78

Распоряжение главы администрации Индустриального района города Перми от 17.06.2024 № 059-16-01-03-107 «О внесении изменений в пункт 4 распоряжения главы администрации Индустриального района города Перми от 11.06.2024 № 059-16-01-03-101 «О создании комиссии Индустриального района города Перми по установлению фактов проживания граждан Российской Федерации, иностранных граждан и лиц без гражданства в жилых помещениях, находящихся в зоне чрезвычайной ситуации, нарушения условий их жизнедеятельности и утраты ими имущества в результате чрезвычайных ситуаций, террористических актов и (или) при пресечении террористических актов правомерными действиями» 79

РАЗДЕЛ ВТОРОЙ ОФИЦИАЛЬНАЯ ИНФОРМАЦИЯ

Проект о внесении изменений в Правила землепользования и застройки города Перми, утвержденные решением Пермской городской Думы от 26 июня 2007 г. № 143 80

Информация о возможном установлении публичных сервитутов в отдельных целях в соответствии со статьей 39.42 Земельного кодекса Российской Федерации 92

Заключение о результатах общественных обсуждений от «18» июня 2024 г. № 10-урв 216

Заключение о результатах общественных обсуждений от «18» июня 2024 г. № 15-дпт 216

РАЗДЕЛ ПЕРВЫЙ ПРАВОВЫЕ АКТЫ

ПОСТАНОВЛЕНИЯ ГЛАВЫ ГОРОДА ПЕРМИ



ГЛАВА ГОРОДА ПЕРМИ ПОСТАНОВЛЕНИЕ

19.06.2024

№ 96

О назначении общественных обсуждений по рассмотрению проекта решения о предоставлении разрешения на условно разрешенный вид использования земельного участка с кадастровым номером 59:01:4713882:173 – «магазины (4.4)», расположенного в территориальной зоне индивидуальной усадебной жилой застройки (Ж-5) по ул. Промышленной в Индустриальном районе города Перми

На основании Градостроительного кодекса Российской Федерации, Федерального закона от 06 октября 2003 г. № 131-ФЗ «Об общих принципах организации местного самоуправления в Российской Федерации», Регламента работы комиссии по подготовке проекта правил землепользования и застройки Пермского городского округа, утвержденного приказом Министерства по управлению имуществом и градостроительной деятельности Пермского края от 30 декабря 2020 г. № 31-02-1-4-1037, Устава города Перми, решения Пермской городской Думы от 26 июня 2007 г. № 143 «Об утверждении Правил землепользования и застройки города Перми», Положения о порядке организации и проведения общественных обсуждений по вопросам градостроительной деятельности в городе Перми, утвержденного решением Пермской городской Думы от 26 апреля 2022 г. № 83, письма комиссии по подготовке проекта правил землепользования и застройки Пермского городского округа от 06 июня 2024 г. № 31-07-1-Зисх-174

ПОСТАНОВЛЯЮ:

1. Назначить общественные обсуждения по рассмотрению проекта решения о предоставлении разрешения на условно разрешенный вид использования земельного участка с кадастровым номером 59:01:4713882:173 – «магазины (4.4)», расположенного в территориальной зоне индивидуальной усадебной жилой застройки (Ж-5) по ул. Промышленной в Индустриальном районе города Перми (далее – Проект).

2. Департаменту градостроительства и архитектуры администрации города Перми:

2.1. обеспечить размещение Проекта с информационными материалами к нему, направленных комиссией по подготовке проекта правил землепользования и застройки Пермского городского округа, в течение 10, но не ранее 7 дней со дня опубликования настоящего постановления одновременно:

в муниципальной информационной системе, обеспечивающей проведение общественных обсуждений с использованием информационно-телекоммуникационной сети Интернет, размещенной по адресу: isogd.gorodperm.ru (далее – Информационная система);

в сетевом издании «Официальный сайт муниципального образования город Пермь www.gorodperm.ru» (далее – Официальный сайт);

2.2. направить Проект с перечнем информационных материалов к нему в территориальный организационный комитет по проведению общественных обсуждений по вопросам градостроительной деятельности при администрации Индустриального района города Перми (далее – Территориальный организационный комитет) для организации проведения общественных обсуждений по Проекту;

2.3. осуществить сбор предложений и замечаний участников общественных обсуждений по Проекту;

2.4. осуществить идентификацию участников общественных обсуждений при подготовке протокола общественных обсуждений по Проекту при представлении предложений и замечаний участниками общественных обсуждений в случаях, указанных в пункте 6.2 настоящего постановления;

2.5. подготовить протокол участников общественных обсуждений, заключение о результатах общественных обсуждений по Проекту;

2.6. обеспечить опубликование заключения о результатах общественных обсуждений в печатном средстве массовой информации «Официальный бюллетень органов местного самоуправления муниципального образования город Пермь» и на Официальном сайте;

2.7. разместить заключение о результатах общественных обсуждений в Информационной системе;

2.8. направить протокол общественных обсуждений, заключение о результатах общественных обсуждений в комиссию по подготовке проекта правил землепользования и застройки Пермского городского округа в установленные сроки.

3. Территориальному организационному комитету:

3.1. распространить информацию о начале общественных обсуждений по Проекту, в том числе путем размещения на информационных стендах и иными способами, обеспечивающими доступ участников общественных обсуждений к указанной информации;

3.2. распространить информационные материалы о Проекте в период проведения экспозиции (экспозиций) Проекта посредством направления их в органы территориального общественного самоуправления;

3.3. организовать проведение экспозиции Проекта с перечнем информационных материалов к нему (далее – экспозиция) с 28 июня 2024 г. по 05 июля 2024 г.: понедельник – четверг – с 09.00 час. до 18.00 час., пятница – с 09.00 час. до 17.00 час. по адресу: 614095, г. Пермь, ул. Мира, 15, администрация Индустриального района города Перми;

3.4. организовать консультирование посетителей экспозиции Проекта 04 июля 2024 г. с 17.00 час. до 17.20 час. по адресу: 614095, г. Пермь, ул. Мира, д. 15, конференц-зал, администрация Индустриального района города Перми;

3.5. осуществить ведение книги (журнала) учета посетителей экспозиции Проекта при проведении экспозиции (экспозиций) Проекта и консультирования посетителей экспозиции Проекта;

3.6. провести идентификацию участников общественных обсуждений при организации проведения экспозиции Проекта и консультирования посетителей экспозиции Проекта, при представлении предложений и замечаний участниками общественных обсуждений в случае, указанном в пункте 6.1 настоящего постановления;

3.7. осуществить сбор замечаний и предложений участников общественных обсуждений по Проекту, поступающих в ходе проведения экспозиции Проекта;

3.8. направить документы, предусмотренные пунктами 3.5-3.7 настоящего постановления, в департамент градостроительства и архитектуры администрации города Перми в установленные сроки.

4. Срок проведения общественных обсуждений составляет не более 1 месяца со дня опубликования настоящего постановления до дня опубликования заключения о результатах общественных обсуждений в печатном средстве массовой информации «Официальный бюллетень органов местного самоуправления муниципального образования город Пермь».

5. Участникам общественных обсуждений по Проекту в соответствии с требованиями статьи 5.1 Градостроительного кодекса Российской Федерации обеспечить:

5.1. представление в целях идентификации сведений о себе (фамилия, имя, отчество (при наличии), дата рождения, адрес места жительства (регистрации) – для физических лиц; наименование, основной государственный регистрационный номер, место нахождения и адрес – для юридических лиц) с приложением документов, подтверждающих такие сведения;

5.2. представление сведений о правах на земельные участки, объекты капитального строительства, помещения, являющиеся частью указанных объектов капитального строительства, из Единого государственного реестра недвижимости и иных документов, устанавливающих или удостоверяющих их права на такие земельные участки, объекты капитального строительства, помещения, являющиеся частью указанных объектов капитального строительства.

6. Участникам общественных обсуждений, прошедшим идентификацию в соответствии с пунктом 5 настоящего постановления, представить предложения и замечания (при наличии) по Проекту по форме, утвержденной решением Пермской городской Думы от 26 апреля 2022 г. № 83:

6.1. в Территориальный организационный комитет по адресу, указанному в пункте 3.3 настоящего постановления, посредством записи в книге (журнале) учета посетителей экспозиции Проекта и информационных материалов к нему в период проведения экспозиции с 28 июня 2024 г. по 05 июля 2024 г.;

6.2. в департамент градостроительства и архитектуры администрации города Перми со дня размещения Проекта с перечнем информационных материалов к нему на Официальном сайте по 05 июля 2024 г.:

6.2.1. посредством Информационной системы;

6.2.2. в форме электронного документа по электронной почте по адресу: dga@gorodperm.ru;

6.2.3. в письменной форме путем личного обращения и (или) по почте по адресу: 614000, г. Пермь, ул. Сибирская, д. 15, каб. 003.

7. Настоящее постановление вступает в силу со дня официального обнародования посредством официального опубликования в печатном средстве массовой информации «Официальный бюллетень органов местного самоуправления муниципального образования город Пермь».

8. Управлению по общим вопросам администрации города Перми обеспечить обнародование настоящего постановления посредством официального опубликования в печатном средстве массовой информации «Официальный бюллетень органов местного самоуправления муниципального образования город Пермь».

9. Информационно-аналитическому управлению администрации города Перми обеспечить обнародование настоящего постановления посредством официального опубликования в сетевом издании «Официальный сайт муниципального образования город Пермь www.gorodperm.ru».

10. Контроль за исполнением настоящего постановления возложить на первого заместителя главы администрации города Перми Андрианову О.Н.

ПОСТАНОВЛЕНИЯ АДМИНИСТРАЦИИ ГОРОДА ПЕРМИ**АДМИНИСТРАЦИЯ ГОРОДА ПЕРМИ
ПОСТАНОВЛЕНИЕ**14.06.2024№ 487

О внесении изменений в приложение 2 к Порядку определения объема и условий предоставления субсидий на иные цели бюджетным и автономным учреждениям на оснащение вновь вводимых в эксплуатацию зданий для размещения образовательных организаций оборудованием, средствами обучения, мебелью, инвентарем для реконструкции здания под размещение общеобразовательной организации по ул. Целинной, 15, утвержденному постановлением администрации города Перми от 09.11.2022 № 1143

В соответствии с абзацем вторым пункта 1 статьи 78.1 Бюджетного кодекса Российской Федерации, постановлением Правительства Российской Федерации от 22 февраля 2020 г. № 203 «Об общих требованиях к нормативным правовым актам и муниципальным правовым актам, устанавливающим порядок определения объема и условия предоставления бюджетным и автономным учреждениям субсидий на иные цели», решением Пермской городской Думы от 24 апреля 2018 г. № 56 «Об установлении расходного обязательства города Перми в сфере образования» администрация города Перми **ПОСТАНОВЛЯЕТ**:

1. Внести изменения в приложение 2 к Порядку определения объема и условий предоставления субсидий на иные цели бюджетным и автономным учреждениям на оснащение вновь вводимых в эксплуатацию зданий для размещения образовательных организаций оборудованием, средствами обучения, мебелью, инвентарем для реконструкции здания под размещение общеобразовательной организации по ул. Целинной, 15, утвержденному постановлением администрации города Перми от 09 ноября 2022 г. № 1143 (в ред. от 26.10.2023 № 1181, от 21.02.2024 № 129), изложив в редакции согласно приложению к настоящему постановлению.

2. Настоящее постановление вступает в силу со дня официального обнародования посредством официального опубликования в печатном средстве массовой информации «Официальный бюллетень органов местного самоуправления муниципального образования город Пермь».

3. Управлению по общим вопросам администрации города Перми обеспечить обнародование настоящего постановления посредством официального опубликования в печатном средстве массовой информации «Официальный бюллетень органов местного самоуправления муниципального образования город Пермь».

4. Информационно-аналитическому управлению администрации города Перми обеспечить обнародование настоящего постановления посредством официального опубликования в сетевом издании «Официальный сайт муниципального образования город Пермь www.gorodperm.ru».

5. Контроль за исполнением настоящего постановления возложить на заместителя главы администрации города Перми Мальцеву Е.Д.

Глава города Перми

Э.О. Соснин

Приложение
к постановлению администрации
города Перми
от 14.06.2024 № 487

РАЗМЕР СУБСИДИЙ
на иные цели на оснащение вновь вводимых в эксплуатацию зданий для размещения образовательных
организаций оборудованием, средствами обучения, мебелью, инвентарем для реконструкции здания
под размещение общеобразовательной организации по ул. Целинной, 15 на 2024 год

Получатели субсидий на иные цели	Источник финансирования	Размер субсидий на иные цели, руб.
1	2	3
Муниципальное автономное общеобразовательное учреждение «Пермская кадетская школа № 1 «Пермский кадетский корпус имени генералиссимуса А.В. Суворова»	бюджет города Перми	52 448 844,00
	бюджет города Перми (неиспользованные ассигнования отчетного года)	1 369 710,00
	итого	53 818 554,00
Общий размер субсидий на иные цели	бюджет города Перми	52 448 844,00
	бюджет города Перми (неиспользованные ассигно- вания отчетного года)	1 369 710,00



АДМИНИСТРАЦИЯ ГОРОДА ПЕРМИ ПОСТАНОВЛЕНИЕ

14.06.2024

№ 488

О внесении изменений в приложение 2 к Порядку определения объема и условий предоставления субсидий на иные цели бюджетным и автономным учреждениям, подведомственным департаменту образования администрации города Перми, на предоставление мер социальной поддержки руководителям и педагогическим работникам образовательных учреждений, утвержденному постановлением администрации города Перми от 16.10.2020 № 1005

В целях актуализации нормативной правовой базы администрации города Перми администрация города Перми ПОСТАНОВЛЯЕТ:

1. Внести изменения в приложение 2 к Порядку определения объема и условий предоставления субсидий на иные цели бюджетным и автономным учреждениям, подведомственным департаменту образования администрации города Перми, на предоставление мер социальной поддержки руководителям и педагогическим работникам образовательных учреждений, утвержденному постановлением администрации города Перми от 16 октября 2020 г. № 1005 (в ред. от 16.02.2021 № 76, от 28.04.2021 № 314, от 02.07.2021 № 492, от 12.08.2021 № 594, от 06.10.2021 № 808, от 15.10.2021 № 868, от 23.12.2021 № 1187, от 18.01.2022 № 22, от 16.05.2022 № 364, от 16.06.2022 № 482, от 29.07.2022 № 640, от 15.08.2022 № 685, от 20.09.2022 № 821, от 20.10.2022 № 1003, от 11.11.2022 № 1149, от 20.12.2022 № 1321, от 25.04.2023 № 335, от 04.08.2023 № 668, от 20.10.2023 № 1138, от 29.11.2023 № 1346, от 15.12.2023 № 1419, от 10.01.2024 № 1), изложив в редакции согласно приложению к настоящему постановлению.

2. Настоящее постановление вступает в силу со дня официального обнародования посредством официального опубликования в печатном средстве массовой информации «Официальный бюллетень органов местного самоуправления муниципального образования город Пермь».

3. Управлению по общим вопросам администрации города Перми обеспечить обнародование настоящего постановления посредством официального опубликования в печатном средстве массовой информации «Официальный бюллетень органов местного самоуправления муниципального образования город Пермь».

4. Информационно-аналитическому управлению администрации города Перми обеспечить обнародование настоящего постановления посредством официального опубликования в сетевом издании «Официальный сайт муниципального образования город Пермь www.gorodperm.ru».

5. Контроль за исполнением настоящего постановления возложить на заместителя главы администрации города Перми Мальцеву Е.Д.

Глава города Перми

Э.О. Соснин

Приложение
к постановлению администрации
города Перми
от 14.06.2024 № 488

**РАЗМЕР СУБСИДИЙ
на иные цели на предоставление мер социальной поддержки педагогическим работникам образовательных учреждений города Перми
на 2024 год и плановый период 2025 и 2026 годов**

№	Получатели субсидий на иные цели	Размеры субсидий на иные цели, руб.									
		2024 год		2025 год			2026 год				
		итого	едино- ременная выплата	ежемесячная выплата	итого	едино- ременная выплата	ежемесячная выплата	итого	едино- ременная выплата	ежемесячная выплата	
1	2	3=4+5	4	5	6=7+8	7	8	9=10+11	10	11	
1	Предоставление мер социальной поддержки руководителям и педагогическим работникам муниципальных образовательных учреждений города Перми (средства бюджета города Перми), в том числе:										
1.1	Муниципальное автономное учреждение дополнительного образования (далее – МАУ ДО) «Детская школа искусств» Мотовилихинского района г. Перми	1 785 931,41	50 000,00	1 735 931,41	1 785 931,41	50 000,00	1 735 931,41	1 785 931,41	50 000,00	1 735 931,41	
1.2	МАУ ДО «Дворец детского (юношеского) творчества» г. Перми	3 422 604,72	50 000,00	3 372 604,72	3 422 604,72	50 000,00	3 372 604,72	3 422 604,72	50 000,00	3 372 604,72	
1.3	МАУ ДО «Дворец спорта для детей и юношества «Прикамье» г. Перми	595 176,57	0,00	595 176,57	595 176,57	0,00	595 176,57	595 176,57	0,00	595 176,57	
1.4	МАУ ДО «Центр детского творчества «Исток» г. Перми	1 401 144,71	0,00	1 401 144,71	1 401 144,71	0,00	1 401 144,71	1 401 144,71	0,00	1 401 144,71	
1.5	МАУ ДО «Центр дополнительного образования для детей «Луч» г. Перми	1 302 350,52	50 000,00	1 252 350,52	1 302 350,52	50 000,00	1 252 350,52	1 302 350,52	50 000,00	1 252 350,52	
1.6	МАУ ДО «Детская театральная школа «Пилигрим» г. Перми	223 191,19	0,00	223 191,19	223 191,19	0,00	223 191,19	223 191,19	0,00	223 191,19	
1.7	МАУ ДО «Детско-юношеский центр «Рифей» г. Перми	2 120 316,41	0,00	2 120 316,41	2 120 316,41	0,00	2 120 316,41	2 120 316,41	0,00	2 120 316,41	
1.8	МАУ ДО «Центр детского творчества «Ритм» г. Перми	2 951 485,67	50 000,00	2 901 485,67	2 951 485,67	50 000,00	2 901 485,67	2 951 485,67	50 000,00	2 901 485,67	
1.9	МАУ ДО «Детско-юношеский центр имени Василия Соломина» г. Перми	372 387,25	50 000,00	322 387,25	322 387,25	0,00	322 387,25	322 387,25	0,00	322 387,25	
1.10	МАУ ДО «Центр детского творчества «Сигнал» г. Перми	1 047 758,67	0,00	1 047 758,67	1 047 758,67	0,00	1 047 758,67	1 047 758,67	0,00	1 047 758,67	

1	2	3=4+5	4	5	6=7+8	7	8	9=10+11	10	11
1.11	МАОУ ДО «Детско-юношеский центр «Фаворит» г. Перми	1 413 946,21	50 000,00	1 363 946,21	1 413 946,21	50 000,00	1 363 946,21	1 413 946,21	50 000,00	1 363 946,21
1.12	МАОУ ДО «Центр детского творчества «Шанс» г. Перми	1 990 121,56	0,00	1 990 121,56	2 040 121,56	50 000,00	1 990 121,56	2 040 121,56	50 000,00	1 990 121,56
1.13	МАОУ ДО «Центр детского творчества «Юность» г. Перми	2 393 507,60	50 000,00	2 343 507,60	2 393 507,60	50 000,00	2 343 507,60	2 393 507,60	50 000,00	2 343 507,60
1.14	МАОУ ДО «Спортивная школа «Нортон-Юниор» г. Перми	185 992,69	0,00	185 992,69	185 992,69	0,00	185 992,69	185 992,69	0,00	185 992,69
1.15	Муниципальное автономное общеобразовательное учреждение (далее – МАОУ) «Гимназия № 2» г. Перми	384 384,82	0,00	384 384,82	384 384,82	0,00	384 384,82	384 384,82	0,00	384 384,82
1.16	Муниципальное автономное образовательное учреждение дополнительного профессионального образования «Центр развития системы образования» г. Перми	347 186,14	0,00	347 186,14	347 186,14	0,00	347 186,14	347 186,14	0,00	347 186,14
1.17	Муниципальное бюджетное учреждение «Центр психолого-педагогической, медицинской и социальной помощи» г. Перми	2 052 113,86	0,00	2 052 113,86	2 052 113,86	0,00	2 052 113,86	2 052 113,86	0,00	2 052 113,86
Итого за счет средств бюджета города Перми		23 989 600,00	350 000,00	23 639 600,00	23 989 600,00	350 000,00	23 639 600,00	23 989 600,00	350 000,00	23 639 600,00
2	Предоставление мер социальной поддержки руководителям и педагогическим работникам муниципальных образований учреждений города Перми (средства бюджета Пермского края), в том числе:									
2.1	МАОУ «Гимназия № 1» г. Перми	2 326 300,00	50 000,00	2 276 300,00	2 326 300,00	50 000,00	2 276 300,00	2 326 300,00	50 000,00	2 276 300,00
2.2	МАОУ «Средняя общеобразовательная школа (далее – СОШ) № 1» г. Перми	1 289 500,00	50 000,00	1 239 500,00	1 289 500,00	50 000,00	1 239 500,00	1 289 500,00	50 000,00	1 239 500,00
2.3	МАОУ Пермская кадетская школа № 1 «Пермский кадетский корпус имени генералиссимуса А.В. Суворова»	1 456 300,00	50 000,00	1 406 300,00	1 456 300,00	50 000,00	1 406 300,00	1 456 300,00	50 000,00	1 406 300,00
2.4	Муниципальное бюджетное общеобразовательное учреждение (далее – МБОУ) «Лицей № 1» г. Перми	2 026 000,00	0,00	2 026 000,00	2 026 000,00	0,00	2 026 000,00	2 026 000,00	0,00	2 026 000,00
2.5	МАОУ «Открытая школа» г. Перми	309 900,00	0,00	309 900,00	309 900,00	50 000,00	309 900,00	359 900,00	50 000,00	309 900,00
2.6	МАОУ «Лицей № 2» г. Перми	2 186 600,00	238 000,00	1 948 600,00	2 186 600,00	238 000,00	1 948 600,00	2 186 600,00	238 000,00	1 948 600,00
2.7	МАОУ «Гимназия № 2» г. Перми	3 043 700,00	100 000,00	2 943 700,00	3 043 700,00	100 000,00	2 943 700,00	3 043 700,00	100 000,00	2 943 700,00

1	2	3=4+5	4	5	6=7+8	7	8	9=10+11	10	11
2.8	МАОУ «СОШ № 2 с углубленным изучением предметов гуманитарного профиля имени Василия Никитича Татищева» г. Перми	2 207 100,00	50 000,00	2 157 100,00	2 207 100,00	50 000,00	2 157 100,00	2 207 100,00	50 000,00	2 157 100,00
2.9	МАОУ «СОШ № 3» г. Перми	3 308 200,00	150 000,00	3 158 200,00	3 308 200,00	150 000,00	3 158 200,00	3 308 200,00	150 000,00	3 158 200,00
2.10	МАОУ «Лицей № 3» г. Перми	2 413 400,00	0,00	2 413 400,00	2 413 400,00	0,00	2 413 400,00	2 413 400,00	0,00	2 413 400,00
2.11	МАОУ «Гимназия № 3» г. Перми	2 347 800,00	0,00	2 347 800,00	2 347 800,00	0,00	2 347 800,00	2 347 800,00	0,00	2 347 800,00
2.12	МАОУ «Лицей № 4» г. Перми	2 421 600,00	50 000,00	2 371 600,00	2 421 600,00	50 000,00	2 371 600,00	2 421 600,00	50 000,00	2 371 600,00
2.13	МАОУ «Школа-интернат № 4 для обучающихся с ограниченными возможностями здоровья» г. Перми	5 863 500,00	0,00	5 863 500,00	5 863 500,00	0,00	5 863 500,00	5 863 500,00	0,00	5 863 500,00
2.14	МАОУ «Гимназия № 4 имени братьев Каменских» г. Перми	2 177 300,00	50 000,00	2 127 300,00	2 177 300,00	50 000,00	2 127 300,00	2 177 300,00	50 000,00	2 127 300,00
2.15	МАОУ «Лицей № 5» г. Перми	1 263 300,00	0,00	1 263 300,00	1 263 300,00	0,00	1 263 300,00	1 263 300,00	0,00	1 263 300,00
2.16	МАОУ «Гимназия № 5» г. Перми	1 944 900,00	50 000,00	1 894 900,00	1 944 900,00	50 000,00	1 894 900,00	1 944 900,00	50 000,00	1 894 900,00
2.17	МАОУ «Гимназия № 6» г. Перми	1 718 500,00	50 000,00	1 668 500,00	1 718 500,00	50 000,00	1 668 500,00	1 718 500,00	50 000,00	1 668 500,00
2.18	МАОУ «СОШ № 6 имени Героя России С.Л. Яшкина» г. Перми	2 793 400,00	100 000,00	2 693 400,00	2 793 400,00	100 000,00	2 693 400,00	2 793 400,00	100 000,00	2 693 400,00
2.19	МАОУ «Гимназия № 7» г. Перми	2 278 600,00	50 000,00	2 228 600,00	2 278 600,00	50 000,00	2 228 600,00	2 278 600,00	50 000,00	2 228 600,00
2.20	МАОУ «СОШ № 7 с углубленным изучением английского языка» г. Перми	2 514 700,00	0,00	2 514 700,00	2 514 700,00	0,00	2 514 700,00	2 514 700,00	0,00	2 514 700,00
2.21	МАОУ «Лицей № 8» г. Перми	3 079 500,00	100 000,00	2 979 500,00	2 979 500,00	0,00	2 979 500,00	2 979 500,00	0,00	2 979 500,00
2.22	МАОУ «Гимназия № 8» г. Перми	1 287 100,00	0,00	1 287 100,00	1 287 100,00	0,00	1 287 100,00	1 287 100,00	0,00	1 287 100,00
2.23	МАОУ «СОШ № 9 им. А.С. Пушкина с углубленным изучением предметов физико-математического цикла» г. Перми	2 080 700,00	150 000,00	1 930 700,00	2 080 700,00	150 000,00	1 930 700,00	2 080 700,00	150 000,00	1 930 700,00
2.24	МАОУ «Лицей «Дельга» г. Перми	1 426 500,00	50 000,00	1 376 500,00	1 426 500,00	50 000,00	1 376 500,00	1 426 500,00	50 000,00	1 376 500,00
2.25	МАОУ «IT-школа с углубленным изучением информатики» г. Перми	1 140 500,00	50 000,00	1 090 500,00	1 140 500,00	50 000,00	1 090 500,00	1 140 500,00	50 000,00	1 090 500,00
2.26	МАОУ «Лицей № 10» г. Перми	2 314 400,00	50 000,00	2 264 400,00	2 314 400,00	50 000,00	2 264 400,00	2 314 400,00	50 000,00	2 264 400,00
2.27	МАОУ «Гимназия № 10» г. Перми	1 921 100,00	50 000,00	1 871 100,00	1 921 100,00	50 000,00	1 871 100,00	1 921 100,00	50 000,00	1 871 100,00
2.28	МБОУ «Гимназия № 11 им. С.П. Дягалева» г. Перми	1 484 800,00	150 000,00	1 334 800,00	1 484 800,00	100 000,00	1 334 800,00	1 484 800,00	100 000,00	1 334 800,00
2.29	МАОУ «СОШ № 12 с углубленным изучением немецкого языка» г. Перми	2 219 000,00	50 000,00	2 169 000,00	2 219 000,00	50 000,00	2 169 000,00	2 219 000,00	50 000,00	2 169 000,00

1	2	3=4+5	4	5	6=7+8	7	8	9=10+11	10	11
2.30	МАОУ «СОШ № 14» г. Перми	3 687 300,00	100 000,00	3 587 300,00	3 687 300,00	100 000,00	3 587 300,00	3 687 300,00	100 000,00	3 587 300,00
2.31	МАОУ «Инженерная школа им. М.Ю. Цирульникова» г. Перми	3 142 700,00	50 000,00	3 092 700,00	3 142 700,00	50 000,00	3 092 700,00	3 142 700,00	50 000,00	3 092 700,00
2.32	МБОУ «Вечерняя (сменная) общеобразовательная школа № 16» г. Перми	119 200,00	0,00	119 200,00	119 200,00	0,00	119 200,00	119 200,00	0,00	119 200,00
2.33	МАОУ «Гимназия № 17» г. Перми	2 514 700,00	0,00	2 514 700,00	2 514 700,00	0,00	2 514 700,00	2 514 700,00	0,00	2 514 700,00
2.34	МАОУ «Школа № 18 для обучающихся с ограниченными возможностями здоровья» г. Перми	2 658 500,00	120 000,00	2 538 500,00	2 598 500,00	60 000,00	2 538 500,00	2 598 500,00	60 000,00	2 538 500,00
2.35	МАОУ «Химико-технологическая школа «СинГез» г. Перми	2 630 200,00	50 000,00	2 580 200,00	2 730 200,00	150 000,00	2 580 200,00	2 730 200,00	150 000,00	2 580 200,00
2.36	МАОУ «СОШ № 21» г. Перми	858 100,00	0,00	858 100,00	858 100,00	0,00	858 100,00	858 100,00	0,00	858 100,00
2.37	МАОУ «СОШ № 22 с углубленным изучением иностранных языков» г. Перми	3 475 100,00	150 000,00	3 325 100,00	3 475 100,00	150 000,00	3 325 100,00	3 475 100,00	150 000,00	3 325 100,00
2.38	МАОУ «СОШ № 24» г. Перми	1 358 600,00	0,00	1 358 600,00	1 358 600,00	0,00	1 358 600,00	1 358 600,00	0,00	1 358 600,00
2.39	МАОУ «Многопрофильная школа «Приоритет» г. Перми	3 059 200,00	50 000,00	3 009 200,00	3 059 200,00	50 000,00	3 009 200,00	3 059 200,00	50 000,00	3 009 200,00
2.40	МАОУ «СОШ № 28» г. Перми	2 637 100,00	188 000,00	2 449 100,00	2 637 100,00	188 000,00	2 449 100,00	2 637 100,00	188 000,00	2 449 100,00
2.41	МАОУ «СОШ № 30» г. Перми	1 668 500,00	0,00	1 668 500,00	1 718 500,00	50 000,00	1 668 500,00	1 718 500,00	50 000,00	1 668 500,00
2.42	МАОУ «Гимназия № 31» г. Перми	3 323 800,00	100 000,00	3 223 800,00	3 323 800,00	100 000,00	3 223 800,00	3 323 800,00	100 000,00	3 223 800,00
2.43	МАОУ «СОШ № 32 имени Г.А. Сборщикова» г. Перми	2 390 600,00	150 000,00	2 240 600,00	2 390 600,00	150 000,00	2 240 600,00	2 390 600,00	150 000,00	2 240 600,00
2.44	МАОУ «Гимназия № 33» г. Перми	2 642 100,00	50 000,00	2 592 100,00	2 642 100,00	50 000,00	2 592 100,00	2 642 100,00	50 000,00	2 592 100,00
2.45	МАОУ «СОШ № 36» г. Перми	1 065 300,00	100 000,00	965 300,00	1 065 300,00	100 000,00	965 300,00	1 065 300,00	100 000,00	965 300,00
2.46	МАОУ «СОШ № 37» г. Перми	1 944 900,00	50 000,00	1 894 900,00	1 944 900,00	50 000,00	1 894 900,00	1 944 900,00	50 000,00	1 894 900,00
2.47	МАОУ «Школа инженерной мысли» г. Перми	1 363 300,00	100 000,00	1 263 300,00	1 363 300,00	100 000,00	1 263 300,00	1 363 300,00	100 000,00	1 263 300,00
2.48	МАОУ «СОШ № 42» г. Перми	2 459 700,00	100 000,00	2 359 700,00	2 409 700,00	50 000,00	2 359 700,00	2 409 700,00	50 000,00	2 359 700,00
2.49	МАОУ «СОШ № 44» г. Перми	2 867 300,00	150 000,00	2 717 300,00	2 867 300,00	150 000,00	2 717 300,00	2 867 300,00	150 000,00	2 717 300,00
2.50	МАОУ «СОШ № 45» г. Перми	564 800,00	100 000,00	464 800,00	564 800,00	100 000,00	464 800,00	564 800,00	100 000,00	464 800,00
2.51	МАОУ «СОШ № 47» г. Перми	1 680 400,00	0,00	1 680 400,00	1 730 400,00	50 000,00	1 680 400,00	1 730 400,00	50 000,00	1 680 400,00
2.52	МАОУ «Траектория» г. Перми	1 140 500,00	50 000,00	1 090 500,00	1 140 500,00	50 000,00	1 090 500,00	1 140 500,00	50 000,00	1 090 500,00
2.53	МАОУ «СОШ № 50 с углубленным изучением английского языка» г. Перми	1 229 900,00	50 000,00	1 179 900,00	1 229 900,00	50 000,00	1 179 900,00	1 229 900,00	50 000,00	1 179 900,00

1	2	3=4+5	4	5	6=7+8	7	8	9=10+11	10	11
2.54	МАОУ «СОШ № 55 имени дважды Героя Советского Союза Г.Ф. Сивкова» г. Перми»	3 135 400,00	150 000,00	2 985 400,00	3 135 400,00	150 000,00	2 985 400,00	3 135 400,00	150 000,00	2 985 400,00
2.55	МАОУ «СОШ № 60» г. Перми	998 500,00	200 000,00	798 500,00	998 500,00	200 000,00	798 500,00	998 500,00	200 000,00	798 500,00
2.56	МАОУ «СОШ № 61» г. Перми	1 854 200,00	150 000,00	1 704 200,00	1 854 200,00	150 000,00	1 704 200,00	1 854 200,00	150 000,00	1 704 200,00
2.57	МАОУ «СОШ № 63» г. Перми	2 397 800,00	50 000,00	2 347 800,00	2 397 800,00	50 000,00	2 347 800,00	2 397 800,00	50 000,00	2 347 800,00
2.58	МАОУ «СОШ № 64» г. Перми	1 384 800,00	50 000,00	1 334 800,00	1 384 800,00	50 000,00	1 334 800,00	1 384 800,00	50 000,00	1 334 800,00
2.59	МАОУ «СОШ № 65 с углубленным изучением английского языка» г. Перми	1 825 800,00	50 000,00	1 775 800,00	1 825 800,00	50 000,00	1 775 800,00	1 825 800,00	50 000,00	1 775 800,00
2.60	МАОУ «СОШ № 76» г. Перми	3 522 700,00	150 000,00	3 372 700,00	3 522 700,00	150 000,00	3 372 700,00	3 522 700,00	150 000,00	3 372 700,00
2.61	МАОУ «СОШ № 77 с углубленным изучением английского языка» г. Перми	1 468 200,00	50 000,00	1 418 200,00	1 468 200,00	50 000,00	1 418 200,00	1 468 200,00	50 000,00	1 418 200,00
2.62	МАОУ «СОШ № 79» г. Перми	1 537 400,00	0,00	1 537 400,00	1 537 400,00	0,00	1 537 400,00	1 537 400,00	0,00	1 537 400,00
2.63	МАОУ «СОШ № 81» г. Перми	1 534 800,00	200 000,00	1 334 800,00	1 534 800,00	200 000,00	1 334 800,00	1 534 800,00	200 000,00	1 334 800,00
2.64	МАОУ «Эжшкола» г. Перми	2 060 500,00	100 000,00	1 960 500,00	2 060 500,00	100 000,00	1 960 500,00	2 060 500,00	100 000,00	1 960 500,00
2.65	МАОУ «СОШ № 83» г. Перми	1 706 600,00	50 000,00	1 656 600,00	1 706 600,00	50 000,00	1 656 600,00	1 706 600,00	50 000,00	1 656 600,00
2.66	МАОУ «Общеобразовательная школа-интернат среднего общего образования № 85» г. Перми	745 900,00	150 000,00	595 900,00	745 900,00	150 000,00	595 900,00	745 900,00	150 000,00	595 900,00
2.67	МАОУ «СОШ № 87» г. Перми	1 551 600,00	50 000,00	1 501 600,00	1 551 600,00	50 000,00	1 501 600,00	1 551 600,00	50 000,00	1 501 600,00
2.68	МАОУ «СОШ № 91» г. Перми	1 271 600,00	50 000,00	1 221 600,00	1 271 600,00	50 000,00	1 221 600,00	1 271 600,00	50 000,00	1 221 600,00
2.69	МАОУ «СОШ № 93» г. Перми	2 515 400,00	400 000,00	2 115 400,00	2 515 400,00	400 000,00	2 115 400,00	2 515 400,00	400 000,00	2 115 400,00
2.70	МАОУ «Школа агробизнестехнологий» г. Перми	1 536 100,00	100 000,00	1 436 100,00	1 586 100,00	150 000,00	1 436 100,00	1 586 100,00	150 000,00	1 436 100,00
2.71	МАОУ «СОШ № 96» г. Перми	738 900,00	0,00	738 900,00	788 900,00	50 000,00	738 900,00	788 900,00	50 000,00	738 900,00
2.72	МАОУ «СОШ № 101» г. Перми	1 299 000,00	0,00	1 299 000,00	1 299 000,00	0,00	1 299 000,00	1 299 000,00	0,00	1 299 000,00
2.73	МАОУ «СОШ «Петролеум +» г. Перми	1 925 800,00	150 000,00	1 775 800,00	1 875 800,00	100 000,00	1 775 800,00	1 875 800,00	100 000,00	1 775 800,00
2.74	МАОУ «СОШ № 108» г. Перми	1 504 000,00	50 000,00	1 454 000,00	1 504 000,00	50 000,00	1 454 000,00	1 504 000,00	50 000,00	1 454 000,00
2.75	МАОУ «СОШ № 109» г. Перми	1 565 900,00	100 000,00	1 465 900,00	1 465 900,00	0,00	1 465 900,00	1 465 900,00	0,00	1 465 900,00
2.76	МАОУ «Город дорог» г. Перми	1 551 600,00	50 000,00	1 501 600,00	1 551 600,00	50 000,00	1 501 600,00	1 551 600,00	50 000,00	1 501 600,00
2.77	МАОУ «Адаптивная школа-интернат «Ступени» г. Перми	3 525 300,00	0,00	3 525 300,00	3 525 300,00	0,00	3 525 300,00	3 525 300,00	0,00	3 525 300,00
2.78	МАОУ «СОШ № 114» г. Перми	931 900,00	50 000,00	881 900,00	981 900,00	100 000,00	881 900,00	981 900,00	100 000,00	881 900,00

1	2	3=4+5	4	5	6=7+8	7	8	9=10+11	10	11
2.79	МАОУ «СОШ № 116» г. Перми	1 709 900,00	250 000,00	1 459 900,00	1 509 900,00	50 000,00	1 459 900,00	1 509 900,00	50 000,00	1 459 900,00
2.80	МАОУ «СОШ № 118» г. Перми	2 314 400,00	50 000,00	2 264 400,00	2 314 400,00	50 000,00	2 264 400,00	2 314 400,00	50 000,00	2 264 400,00
2.81	МАОУ «Школа «Диалог» г. Перми	2 588 500,00	50 000,00	2 538 500,00	2 588 500,00	50 000,00	2 538 500,00	2 588 500,00	50 000,00	2 538 500,00
2.82	МАОУ «СОШ № 120» г. Перми	991 500,00	50 000,00	941 500,00	991 500,00	50 000,00	941 500,00	991 500,00	50 000,00	941 500,00
2.83	МАОУ «СОШ № 122 с углубленным изучением иностранных языков» г. Перми	2 740 700,00	238 000,00	2 502 700,00	2 740 700,00	238 000,00	2 502 700,00	2 740 700,00	238 000,00	2 502 700,00
2.84	МАОУ «СОШ № 123» г. Перми	417 100,00	0,00	417 100,00	417 100,00	0,00	417 100,00	417 100,00	0,00	417 100,00
2.85	МАОУ «СОШ № 127 с углубленным изучением отдельных предметов» г. Перми	1 730 400,00	50 000,00	1 680 400,00	1 730 400,00	50 000,00	1 680 400,00	1 730 400,00	50 000,00	1 680 400,00
2.86	МАОУ «Техно-Школа имени летчика-космонавта СССР, дважды Героя Советского Союза В.П. Савиных» г. Перми	1 661 200,00	100 000,00	1 561 200,00	1 661 200,00	100 000,00	1 561 200,00	1 661 200,00	100 000,00	1 561 200,00
2.87	МАОУ «СОШ № 131» г. Перми	1 644 700,00	0,00	1 644 700,00	1 644 700,00	0,00	1 644 700,00	1 644 700,00	0,00	1 644 700,00
2.88	МАОУ «СОШ № 132 с углубленным изучением предметов естественно-экологического профиля» г. Перми	2 755 300,00	50 000,00	2 705 300,00	2 755 300,00	50 000,00	2 705 300,00	2 755 300,00	50 000,00	2 705 300,00
2.89	МАОУ «СОШ № 133» г. Перми	1 271 600,00	50 000,00	1 221 600,00	1 271 600,00	50 000,00	1 221 600,00	1 271 600,00	50 000,00	1 221 600,00
2.90	МАОУ «СОШ № 134» г. Перми	853 200,00	150 000,00	703 200,00	853 200,00	250 000,00	703 200,00	953 200,00	250 000,00	703 200,00
2.91	МАОУ «СОШ № 135 с углубленным изучением предметов образовательной области «Технология» г. Перми	2 231 000,00	50 000,00	2 181 000,00	2 231 000,00	50 000,00	2 181 000,00	2 231 000,00	50 000,00	2 181 000,00
2.92	МАОУ «СОШ № 136 имени полковника милиции Якова Абрамовича Вагина» г. Перми	1 452 700,00	100 000,00	1 352 700,00	1 452 700,00	100 000,00	1 352 700,00	1 452 700,00	100 000,00	1 352 700,00
2.93	МАОУ «СОШ № 145 с углубленным изучением экономики, английского языка, математики, информатики «Экономическая школа» г. Перми	1 222 600,00	150 000,00	1 072 600,00	1 122 600,00	50 000,00	1 072 600,00	1 122 600,00	50 000,00	1 072 600,00
2.94	МАОУ «СОШ № 146 с углубленным изучением математики, физики, информатики» г. Перми	1 744 700,00	100 000,00	1 644 700,00	1 744 700,00	100 000,00	1 644 700,00	1 744 700,00	100 000,00	1 644 700,00
2.95	МАОУ «СОШ № 153 с углубленным изучением иностранных языков» г. Перми	1 480 100,00	50 000,00	1 430 100,00	1 480 100,00	50 000,00	1 430 100,00	1 480 100,00	50 000,00	1 430 100,00
2.96	МБОУ «Школа № 154 для обучающихся с ограниченными возможностями здоровья» г. Перми	2 774 500,00	0,00	2 774 500,00	2 834 500,00	60 000,00	2 774 500,00	2 834 500,00	60 000,00	2 774 500,00

1	2	3=4+5	4	5	6=7+8	7	8	9=10+11	10	11
2.97	МАОУ «Предметно-языковая школа «Дуплексе» г. Перми	1 468 200,00	50 000,00	1 418 200,00	1 468 200,00	50 000,00	1 418 200,00	1 468 200,00	50 000,00	1 418 200,00
2.98	МАОУ «СОШ «Мастерград» г. Перми	3 451 200,00	150 000,00	3 301 200,00	3 451 200,00	150 000,00	3 301 200,00	3 451 200,00	150 000,00	3 301 200,00
2.99	МАОУ с углубленным изучением тематики и английского языка «Школа дизайна «Точка» г. Перми	3 095 000,00	50 000,00	3 045 000,00	3 095 000,00	50 000,00	3 045 000,00	3 095 000,00	50 000,00	3 045 000,00
2.100	МАОУ «Школа бизнеса и предпринимательства» г. Перми	1 790 000,00	50 000,00	1 740 000,00	1 790 000,00	50 000,00	1 740 000,00	1 790 000,00	50 000,00	1 740 000,00
2.101	МАОУ «ЭнергоПолис» г. Перми	3 675 100,00	350 000,00	3 325 100,00	3 775 100,00	450 000,00	3 325 100,00	3 775 100,00	450 000,00	3 325 100,00
2.102	МАОУ «Начальная школа – детский сад «Чулпан» г. Перми	524 400,00	0,00	524 400,00	574 400,00	50 000,00	524 400,00	574 400,00	50 000,00	524 400,00
Итого по общеобразовательным учреждениям		203 003 700,00	7 884 000,00	195 119 700,00	203 003 700,00	7 884 000,00	195 119 700,00	203 003 700,00	7 884 000,00	195 119 700,00
2.103	Муниципальное автономное дошкольное образовательное учреждение (далее – МАДОУ) «Детский сад № 22» г. Перми	417 100,00	0,00	417 100,00	417 100,00	0,00	417 100,00	417 100,00	0,00	417 100,00
2.104	МАДОУ «Детский сад № 23» г. Перми	1 492 100,00	50 000,00	1 442 100,00	1 492 100,00	50 000,00	1 442 100,00	1 492 100,00	50 000,00	1 442 100,00
2.105	МАДОУ «Центр развития ребенка – детский сад № 35» г. Перми	2 085 600,00	0,00	2 085 600,00	2 085 600,00	0,00	2 085 600,00	2 085 600,00	0,00	2 085 600,00
2.106	МАДОУ «Детский сад № 36» г. Перми	1 623 200,00	50 000,00	1 573 200,00	1 623 200,00	50 000,00	1 573 200,00	1 623 200,00	50 000,00	1 573 200,00
2.107	МАДОУ «Центр развития ребенка – детский сад № 46» г. Перми	685 300,00	0,00	685 300,00	685 300,00	0,00	685 300,00	685 300,00	0,00	685 300,00
2.108	МАДОУ «Центр развития ребенка – детский сад № 47» г. Перми	943 800,00	50 000,00	893 800,00	943 800,00	50 000,00	893 800,00	943 800,00	50 000,00	893 800,00
2.109	МАДОУ «ГАРДАРИКА» г. Перми	1 001 100,00	0,00	1 001 100,00	1 001 100,00	0,00	1 001 100,00	1 001 100,00	0,00	1 001 100,00
2.110	МАДОУ «Центр развития ребенка – детский сад № 67» г. Перми	1 587 400,00	50 000,00	1 537 400,00	1 587 400,00	50 000,00	1 537 400,00	1 587 400,00	50 000,00	1 537 400,00
2.111	МАДОУ «Центр развития ребенка – детский сад № 69» г. Перми	1 179 900,00	0,00	1 179 900,00	1 179 900,00	0,00	1 179 900,00	1 179 900,00	0,00	1 179 900,00
2.112	МАДОУ «Детский сад № 85» г. Перми	1 408 600,00	50 000,00	1 358 600,00	1 408 600,00	50 000,00	1 358 600,00	1 408 600,00	50 000,00	1 358 600,00
2.113	МАДОУ «Детский сад № 96» г. Перми	1 784 000,00	50 000,00	1 734 000,00	1 784 000,00	50 000,00	1 734 000,00	1 784 000,00	50 000,00	1 734 000,00
2.114	МАДОУ «Детский сад «Симфония» г. Перми	1 358 600,00	0,00	1 358 600,00	1 358 600,00	0,00	1 358 600,00	1 358 600,00	0,00	1 358 600,00
2.115	МАДОУ «Детский сад № 103» г. Перми	1 617 200,00	50 000,00	1 567 200,00	1 617 200,00	50 000,00	1 567 200,00	1 617 200,00	50 000,00	1 567 200,00
2.116	МАДОУ «Детский сад № 111» г. Перми	2 049 900,00	0,00	2 049 900,00	2 049 900,00	0,00	2 049 900,00	2 049 900,00	0,00	2 049 900,00

1	2	3=4+5	4	5	6=7+8	7	8	9=10+11	10	11
2.117	МАДОУ «Детский сад № 120» г. Перми	1 024 900,00	0,00	1 024 900,00	1 024 900,00	0,00	1 024 900,00	1 024 900,00	0,00	1 024 900,00
2.118	МАДОУ «Детский сад «Почемучка» г. Перми	1 217 900,00	50 000,00	1 167 900,00	1 217 900,00	50 000,00	1 167 900,00	1 217 900,00	50 000,00	1 167 900,00
2.119	МАДОУ «Галантика» г. Перми	1 694 700,00	50 000,00	1 644 700,00	1 694 700,00	50 000,00	1 644 700,00	1 694 700,00	50 000,00	1 644 700,00
2.120	МАДОУ «Центр развития ребенка – детский сад № 137» г. Перми	429 000,00	0,00	429 000,00	429 000,00	0,00	429 000,00	429 000,00	0,00	429 000,00
2.121	МАДОУ «Детский сад «Галактика» г. Перми	2 228 600,00	0,00	2 228 600,00	2 278 600,00	50 000,00	2 228 600,00	2 278 600,00	50 000,00	2 228 600,00
2.122	МАДОУ «Детский сад «Взлет» г. Перми	1 477 800,00	0,00	1 477 800,00	1 477 800,00	0,00	1 477 800,00	1 477 800,00	0,00	1 477 800,00
2.123	МАДОУ «Сказка.ру» г. Перми	643 600,00	0,00	643 600,00	643 600,00	0,00	643 600,00	643 600,00	0,00	643 600,00
2.124	МАДОУ «Центр развития ребенка – детский сад № 161» г. Перми	2 493 100,00	50 000,00	2 443 100,00	2 493 100,00	50 000,00	2 443 100,00	2 493 100,00	50 000,00	2 443 100,00
2.125	МАДОУ «Детский сад № 165» г. Перми	369 500,00	0,00	369 500,00	419 500,00	50 000,00	369 500,00	419 500,00	50 000,00	369 500,00
2.126	МАДОУ «Детский сад № 167» г. Перми	798 500,00	0,00	798 500,00	798 500,00	0,00	798 500,00	798 500,00	0,00	798 500,00
2.127	МАДОУ «Детский сад № 175» г. Перми	1 918 800,00	0,00	1 918 800,00	1 918 800,00	0,00	1 918 800,00	1 918 800,00	0,00	1 918 800,00
2.128	МАДОУ «Центр развития ребенка – детский сад № 178» г. Перми	1 152 400,00	50 000,00	1 102 400,00	1 152 400,00	50 000,00	1 102 400,00	1 152 400,00	50 000,00	1 102 400,00
2.129	МАДОУ «Центр развития ребенка – детский сад № 210» г. Перми	786 600,00	0,00	786 600,00	786 600,00	0,00	786 600,00	786 600,00	0,00	786 600,00
2.130	МАДОУ «Детский сад № 227» г. Перми	1 527 800,00	50 000,00	1 477 800,00	1 527 800,00	50 000,00	1 477 800,00	1 527 800,00	50 000,00	1 477 800,00
2.131	МАДОУ «Детский сад «Театр на Звезде» г. Перми	2 809 000,00	50 000,00	2 759 000,00	2 809 000,00	50 000,00	2 759 000,00	2 809 000,00	50 000,00	2 759 000,00
2.132	МАДОУ «Центр развития ребенка – Детский сад № 252» г. Перми	1 253 700,00	50 000,00	1 203 700,00	1 253 700,00	50 000,00	1 203 700,00	1 253 700,00	50 000,00	1 203 700,00
2.133	МАДОУ «Детский сад № 265» г. Перми	405 200,00	0,00	405 200,00	405 200,00	0,00	405 200,00	405 200,00	0,00	405 200,00
2.134	МАДОУ «Центр развития ребенка – детский сад «Золчий» г. Перми	1 227 500,00	0,00	1 227 500,00	1 227 500,00	0,00	1 227 500,00	1 227 500,00	0,00	1 227 500,00
2.135	МАДОУ «Центр развития ребенка – детский сад № 268» г. Перми	1 170 300,00	50 000,00	1 120 300,00	1 170 300,00	50 000,00	1 120 300,00	1 170 300,00	50 000,00	1 120 300,00
2.136	МАДОУ «Центр развития ребенка – детский сад № 272» г. Перми	1 277 500,00	50 000,00	1 227 500,00	1 277 500,00	50 000,00	1 227 500,00	1 277 500,00	50 000,00	1 227 500,00
2.137	МАДОУ «Детский сад «Калейдоскоп» г. Перми	1 334 800,00	0,00	1 334 800,00	1 334 800,00	0,00	1 334 800,00	1 334 800,00	0,00	1 334 800,00
2.138	МАДОУ «Детский сад «Карусель» г. Перми	538 600,00	50 000,00	488 600,00	538 600,00	50 000,00	488 600,00	538 600,00	50 000,00	488 600,00
2.139	МАДОУ «Детский сад № 291» г. Перми	452 900,00	0,00	452 900,00	452 900,00	0,00	452 900,00	452 900,00	0,00	452 900,00

1	2	3=4+5	4	5	6=7+8	7	8	9=10+11	10	11
2.140	МАДОУ «Академика» г. Перми	643 600,00	0,00	643 600,00	643 600,00	0,00	643 600,00	643 600,00	0,00	643 600,00
2.141	МАДОУ «Детский сад № 305» г. Перми	943 800,00	50 000,00	893 800,00	943 800,00	50 000,00	893 800,00	943 800,00	50 000,00	893 800,00
2.142	МАДОУ «Детский сад № 312» г. Перми	1 160 700,00	100 000,00	1 060 700,00	1 110 700,00	50 000,00	1 060 700,00	1 110 700,00	50 000,00	1 060 700,00
2.143	МАДОУ «Детский сад № 317» г. Перми	1 921 100,00	50 000,00	1 871 100,00	1 921 100,00	50 000,00	1 871 100,00	1 921 100,00	50 000,00	1 871 100,00
2.144	МАДОУ «Город мастеров» г. Перми	1 567 200,00	0,00	1 567 200,00	1 567 200,00	0,00	1 567 200,00	1 567 200,00	0,00	1 567 200,00
2.145	МАДОУ «Детский сад № 352» г. Перми	1 156 000,00	0,00	1 156 000,00	1 156 000,00	0,00	1 156 000,00	1 156 000,00	0,00	1 156 000,00
2.146	МАДОУ «Детский сад № 364» г. Перми	2 374 000,00	50 000,00	2 324 000,00	2 374 000,00	50 000,00	2 324 000,00	2 374 000,00	50 000,00	2 324 000,00
2.147	МАДОУ «Детский сад № 369» г. Перми	1 227 500,00	0,00	1 227 500,00	1 227 500,00	0,00	1 227 500,00	1 227 500,00	0,00	1 227 500,00
2.148	МАДОУ «Детский сад № 370» г. Перми	1 001 100,00	0,00	1 001 100,00	1 001 100,00	0,00	1 001 100,00	1 001 100,00	0,00	1 001 100,00
2.149	МАДОУ «Центр развития ребенка – детский сад № 371» г. Перми	1 158 400,00	50 000,00	1 108 400,00	1 158 400,00	50 000,00	1 108 400,00	1 158 400,00	50 000,00	1 108 400,00
2.150	МАДОУ «Детский сад № 377» г. Перми	800 800,00	50 000,00	750 800,00	800 800,00	50 000,00	750 800,00	800 800,00	50 000,00	750 800,00
2.151	МАДОУ «Детский сад «Электроник» г. Перми	1 883 000,00	0,00	1 883 000,00	1 883 000,00	0,00	1 883 000,00	1 883 000,00	0,00	1 883 000,00
2.152	Муниципальное бюджетное дошкольное образовательное учреждение (далее – МБДОУ) «Центр развития ребенка – детский сад № 387» г. Перми	765 100,00	50 000,00	715 100,00	765 100,00	50 000,00	715 100,00	765 100,00	50 000,00	715 100,00
2.153	МАДОУ «Детский сад № 390» г. Перми	834 200,00	0,00	834 200,00	834 200,00	0,00	834 200,00	834 200,00	0,00	834 200,00
2.154	МАДОУ «Детский сад № 393» г. Перми	1 644 700,00	0,00	1 644 700,00	1 644 700,00	0,00	1 644 700,00	1 644 700,00	0,00	1 644 700,00
2.155	МАДОУ «Центр развития ребенка - детский сад № 394» г. Перми	1 573 200,00	0,00	1 573 200,00	1 573 200,00	0,00	1 573 200,00	1 573 200,00	0,00	1 573 200,00
2.156	МАДОУ «Детский сад № 396» г. Перми	2 922 200,00	50 000,00	2 872 200,00	2 922 200,00	50 000,00	2 872 200,00	2 922 200,00	50 000,00	2 872 200,00
2.157	МАДОУ «Детский сад «Эрудит» г. Перми	1 265 600,00	50 000,00	1 215 600,00	1 265 600,00	50 000,00	1 215 600,00	1 265 600,00	50 000,00	1 215 600,00
2.158	МАДОУ «Детский сад № 400» г. Перми	2 085 600,00	0,00	2 085 600,00	2 085 600,00	0,00	2 085 600,00	2 085 600,00	0,00	2 085 600,00
2.159	МАДОУ «Центр развития ребенка - детский сад № 403» г. Перми	1 346 700,00	0,00	1 346 700,00	1 346 700,00	50 000,00	1 346 700,00	1 396 700,00	50 000,00	1 346 700,00
2.160	МАДОУ «Детский сад № 404» г. Перми	2 052 200,00	50 000,00	2 002 200,00	2 052 200,00	50 000,00	2 002 200,00	2 052 200,00	50 000,00	2 002 200,00
2.161	МАДОУ «Детский сад № 407» г. Перми	2 022 400,00	50 000,00	1 972 400,00	2 022 400,00	50 000,00	1 972 400,00	2 022 400,00	50 000,00	1 972 400,00
2.162	МАДОУ «Детский сад «IT мир» г. Перми	2 633 800,00	0,00	2 633 800,00	2 633 800,00	0,00	2 633 800,00	2 633 800,00	0,00	2 633 800,00
2.163	МАДОУ «Детский сад «Планета «Здорово» г. Перми	1 638 700,00	0,00	1 638 700,00	1 638 700,00	0,00	1 638 700,00	1 638 700,00	0,00	1 638 700,00

1	2	3=4+5	4	5	6=7+8	7	8	9=10+11	10	11
2.164	МАДОУ «Центр развития ребенка – детский сад № 417» г. Пермь	1 930 700,00	0,00	1 930 700,00	1 930 700,00	0,00	1 930 700,00	1 930 700,00	0,00	1 930 700,00
2.165	МАДОУ «Детский сад № 418» г. Пермь	1 370 500,00	0,00	1 370 500,00	1 370 500,00	0,00	1 370 500,00	1 370 500,00	0,00	1 370 500,00
2.166	МАДОУ «Детский сад № 419» г. Пермь	1 051 100,00	50 000,00	1 001 100,00	1 051 100,00	50 000,00	1 001 100,00	1 051 100,00	50 000,00	1 001 100,00
2.167	МАДОУ «Детский сад № 421 «Гармония» г. Пермь	786 600,00	0,00	786 600,00	836 600,00	50 000,00	786 600,00	836 600,00	50 000,00	786 600,00
2.168	МАДОУ «Детский сад № 422» г. Пермь	1 897 300,00	50 000,00	1 847 300,00	1 897 300,00	50 000,00	1 847 300,00	1 897 300,00	50 000,00	1 847 300,00
2.169	МАДОУ «Детский сад «АртГрад» г. Пермь	1 206 000,00	50 000,00	1 156 000,00	1 206 000,00	50 000,00	1 156 000,00	1 206 000,00	50 000,00	1 156 000,00
2.170	МАДОУ «Детский сад «Компас» г. Пермь	2 624 200,00	50 000,00	2 574 200,00	2 624 200,00	50 000,00	2 574 200,00	2 624 200,00	50 000,00	2 574 200,00
2.171	МАДОУ «Детский сад «ЛЕГОПОЛИС» г. Пермь	1 299 000,00	0,00	1 299 000,00	1 299 000,00	0,00	1 299 000,00	1 299 000,00	0,00	1 299 000,00
2.172	МАДОУ «Детский сад «ПАРМА» г. Пермь	1 390 700,00	50 000,00	1 340 700,00	1 340 700,00	0,00	1 340 700,00	1 340 700,00	0,00	1 340 700,00
2.173	МАДОУ «Детский сад открытый и изобретений «Эврика» г. Пермь	2 183 300,00	50 000,00	2 133 300,00	2 183 300,00	50 000,00	2 133 300,00	2 183 300,00	50 000,00	2 133 300,00
2.174	МАДОУ «ЭКОСАД» г. Пермь	977 300,00	0,00	977 300,00	977 300,00	0,00	977 300,00	977 300,00	0,00	977 300,00
2.175	МАДОУ «Конструктор успеха» г. Пермь	1 120 300,00	0,00	1 120 300,00	1 120 300,00	0,00	1 120 300,00	1 120 300,00	0,00	1 120 300,00
2.176	МАДОУ «Уральские самоцветы» г. Пермь	893 800,00	0,00	893 800,00	893 800,00	0,00	893 800,00	893 800,00	0,00	893 800,00
2.177	МАДОУ «Детский сад «Детспорт» г. Пермь	2 028 400,00	50 000,00	1 978 400,00	2 028 400,00	50 000,00	1 978 400,00	2 028 400,00	50 000,00	1 978 400,00
2.178	МАДОУ «Детский сад «Глобус» г. Пермь	1 704 200,00	0,00	1 704 200,00	1 704 200,00	0,00	1 704 200,00	1 704 200,00	0,00	1 704 200,00
2.179	МАДОУ «Детский сад «Лидер» г. Пермь	1 837 700,00	50 000,00	1 787 700,00	1 787 700,00	0,00	1 787 700,00	1 787 700,00	0,00	1 787 700,00
2.180	МАДОУ «Детский сад «Старт» г. Пермь	1 730 400,00	50 000,00	1 680 400,00	1 680 400,00	0,00	1 680 400,00	1 680 400,00	0,00	1 680 400,00
	Итого по дошкольным образовательным учреждениям	110 119 600,00	1 900 000,00	108 219 600,00	110 119 600,00	1 900 000,00	108 219 600,00	110 119 600,00	1 900 000,00	108 219 600,00
	Итого за счет средств бюджета Пермского края	313 123 300,00	9 784 000,00	303 339 300,00	313 123 300,00	9 784 000,00	303 339 300,00	313 123 300,00	9 784 000,00	303 339 300,00
	Общий размер субсидий на иные цели, в том числе:	337 112 900,00	10 134 000,00	326 978 900,00	337 112 900,00	10 134 000,00	326 978 900,00	337 112 900,00	10 134 000,00	326 978 900,00
	за счет средств бюджета города Пермь	23 989 600,00	350 000,00	23 639 600,00	23 989 600,00	350 000,00	23 639 600,00	23 989 600,00	350 000,00	23 639 600,00
	за счет средств бюджета Пермского края	313 123 300,00	9 784 000,00	303 339 300,00	313 123 300,00	9 784 000,00	303 339 300,00	313 123 300,00	9 784 000,00	303 339 300,00



АДМИНИСТРАЦИЯ ГОРОДА ПЕРМИ ПОСТАНОВЛЕНИЕ

14.06.2024

№ 489

О внесении изменений в Положение об электронном портфолио школьника, утвержденное постановлением администрации города Перми от 05.02.2024 № 71 «Об утверждении Положения об электронном портфолио школьника и признании утратившими силу отдельных постановлений администрации города Перми в сфере образования»

В соответствии с Федеральным законом от 29 декабря 2012 г. № 273-ФЗ «Об образовании в Российской Федерации», в целях актуализации правовых актов администрации города Перми администрация города Перми ПОСТАНОВЛЯЕТ:

1. Внести в Положение об электронном портфолио школьника, утвержденное постановлением администрации города Перми от 05 февраля 2024 г. № 71 «Об утверждении Положения об электронном портфолио школьника и признании утратившими силу отдельных постановлений администрации города Перми в сфере образования» (в ред. от 18.03.2024 № 194), следующие изменения:

1.1. в абзаце третьем пункта 1.4 после слова «Профи» дополнить словами «, «Гранты».»;

1.2. пункт 2.2 дополнить абзацем следующего содержания:

«Гранты».»;

1.3. после пункта 2.5 дополнить пунктом 2.5.1 следующего содержания:

«2.5.1. Подсчет количества баллов в номинации «Гранты» осуществляется на основании загруженных в Портфолио:

заявки на получение Гранта;

подтверждающих документов о получении Гранта (при наличии);

отчетных документов о реализации Гранта (при наличии).».

1.4. в приложении 3:

1.4.1. строку:

Номинации «Интеллект», «Техническое творчество», «Художественное творчество», «Социальная деятельность», «Спорт»
--

изложить в следующей редакции:

Номинации «Интеллект», «Техническое творчество», «Художественное творчество», «Социальная деятельность», «Спорт», «Гранты»
--

1.4.2. дополнить строкой следующего содержания:

201	Грантовые конкурсы	3
-----	--------------------	---

2. Настоящее постановление вступает в силу со дня официального обнародования посредством официального опубликования в печатном средстве массовой информации «Официальный бюллетень органов местного самоуправления муниципального образования город Пермь».

3. Управлению по общим вопросам администрации города Перми обеспечить обнародование настоящего постановления посредством официального опубликования в печатном средстве массовой информации «Официальный бюллетень органов местного самоуправления муниципального образования город Пермь».

4. Информационно-аналитическому управлению администрации города Перми обеспечить обнародование настоящего постановления посредством официального опубликования в сетевом издании «Официальный сайт муниципального образования город Пермь www.gorodperm.ru».

5. Контроль за исполнением настоящего постановления возложить на заместителя главы администрации города Перми Мальцеву Е.Д.

Глава города Перми

Э.О. Соснин



АДМИНИСТРАЦИЯ ГОРОДА ПЕРМИ ПОСТАНОВЛЕНИЕ

14.06.2024

№ 490

О внесении изменений в отдельные правовые акты администрации города Перми в сфере культуры

В целях актуализации правовых актов администрации города Перми администрация города Перми ПОСТАНОВЛЯЕТ:

1. Внести в Порядок определения объема и условий предоставления субсидий на иные цели бюджетным и автономным учреждениям по сохранению историко-культурного наследия, утвержденный постановлением администрации города Перми от 16 октября 2020 г. № 1022 (в ред. от 06.04.2021 № 232, от 20.10.2021 № 913, от 28.12.2021 № 1238, от 29.03.2022 № 234, от 07.09.2022 № 767, от 09.01.2023 № 2, от 27.02.2023 № 143, от 16.05.2023 № 394, от 09.08.2023 № 679, от 08.04.2024 № 254), следующие изменения:

1.1. в абзаце первом пункта 2.7 слова «заместителя главы администрации города Перми →» исключить;

1.2. абзац второй пункта 2.9 изложить в следующей редакции:

«При внесении изменений в настоящий Порядок, муниципальную программу «Культура города Перми», сводную бюджетную роспись, требующих внесения изменений в Соглашение, дополнительные соглашения заключаются в течение 10 рабочих дней со дня вступления в силу изменения в указанные правовые акты.»;

1.3. в абзаце третьем пункта 4.5¹ слова «распоряжением заместителя главы администрации города Перми →» заменить словами «правовым актом».

2. Внести в Порядок определения объема и условий предоставления субсидий на иные цели бюджетным и автономным учреждениям на создание концертных и театральных постановок, организацию и обеспечение участия в творческих проектах, утвержденный постановлением администрации города Перми от 16 октября 2020 г. № 1006 (в ред. от 31.03.2021 № 221, от 23.09.2021 № 748, от 24.11.2021 № 1044, от 16.12.2021 № 1154, от 18.03.2022 № 189, от 27.05.2022 № 412, от 29.06.2022 № 553, от 30.09.2022 № 887, от 20.10.2022 № 1042, от 09.01.2023 № 2, от 14.02.2023 № 100, от 12.05.2023 № 377, от 16.05.2023 № 394, от 18.08.2023 № 728, от 10.10.2023 № 952, от 13.10.2023 № 1007, от 02.02.2024 № 68), следующие изменения:

2.1. в абзаце первом пункта 2.7 слова «заместителя главы администрации города Перми →» исключить;

2.2. абзац второй пункта 2.9 изложить в следующей редакции:

«При внесении изменений в настоящий Порядок, муниципальную программу «Культура города Перми», сводную бюджетную роспись, требующих внесения изменений в Соглашение, дополнительные соглашения заключаются в течение 10 рабочих дней со дня вступления в силу изменения в указанные правовые акты.»;

2.3. в абзаце третьем пункта 4.5¹ слова «распоряжением заместителя главы администрации города Перми →» заменить словами «правовым актом».

3. Внести в Порядок определения объема и условий предоставления субсидий на иные цели бюджетным и автономным учреждениям на городские культурно-зрелищные мероприятия, утвержденный постановлением администрации города Перми от 16 октября 2020 г. № 1028 (в ред. от 17.11.2020 № 1163, от 02.04.2021 № 225, от 02.06.2021 № 398, от 01.09.2021 № 649, от 14.10.2021 № 853, от 19.10.2021 № 904, от 09.11.2021 № 985, от 01.04.2022 № 245, от 24.08.2022 № 709, от 04.10.2022 № 898, от 24.10.2022 № 1068, от 01.12.2022 № 1224, от 07.12.2022 № 1256, от 22.12.2022 № 1335, от 09.01.2023 № 2, от 13.02.2023 № 97, от 21.02.2023 № 135, от 10.04.2023 № 283, от 05.05.2023 № 360, от 16.05.2023 № 394, от 07.06.2023 № 463, от 06.09.2023 № 792, от 13.10.2023 № 1044, от 08.11.2023 № 1216, от 01.12.2023 № 1360, от 19.12.2023 № 1440, от 02.02.2024 № 56, от 04.04.2024 № 247, от 11.06.2024 № 465), следующие изменения:

3.1. в абзаце первом пункта 2.7 слова «заместителя главы администрации города Перми →» исключить;

3.2. абзац второй пункта 2.9 изложить в следующей редакции:

«При внесении изменений в настоящий Порядок, муниципальную программу «Культура города Перми», сводную бюджетную роспись, требующих внесения изменений в Соглашение, дополнительные соглашения заключаются в течение 10 рабочих дней со дня вступления в силу изменения в указанные правовые акты.»;

3.3. в абзаце третьем пункта 4.5¹ слова «распоряжением заместителя главы администрации города Перми →» заменить словами «правовым актом».

4. Внести в Порядок определения объема и условий предоставления субсидий на иные цели бюджетным и автономным учреждениям, подведомственным департаменту культуры и молодежной политики администрации города

Перми, на взносы на капитальный ремонт общего имущества в многоквартирных домах, утвержденный постановлением администрации города Перми от 08 октября 2020 г. № 940 (в ред. от 26.02.2021 № 115, от 04.08.2021 № 569, от 21.12.2021 № 1162, от 16.05.2022 № 362, от 06.09.2022 № 758, от 27.09.2022 № 862, от 17.10.2022 № 950, от 09.01.2023 № 2, от 16.05.2023 № 394, от 20.07.2023 № 616, от 13.10.2023 № 1032), следующие изменения:

4.1. в абзаце первом пункта 2.7 слова «заместителя главы администрации города Перми →» исключить;

4.2. абзац второй пункта 2.9 изложить в следующей редакции:

«При внесении изменений в настоящий Порядок, муниципальную программу «Культура города Перми», сводную бюджетную роспись, требующих внесения изменений в Соглашение, дополнительные соглашения заключаются в течение 10 рабочих дней со дня вступления в силу изменения в указанные правовые акты.»;

4.3. в абзаце третьем пункта 4.5¹ слова «распоряжением заместителя главы администрации города Перми →» заменить словами «правовым актом».

5. Внести в Порядок определения объема и условий предоставления субсидий на иные цели бюджетным и автономным учреждениям на популяризацию художественного образования среди жителей, утвержденный постановлением администрации города Перми от 16 октября 2020 г. № 1018 (в ред. от 30.03.2021 № 214, от 20.09.2021 № 727, от 23.12.2021 № 1186, от 19.04.2022 № 296, от 07.09.2022 № 766, от 27.12.2022 № 1387, от 09.01.2023 № 2, от 16.05.2023 № 394, от 28.07.2023 № 644, от 13.10.2023 № 1032), следующие изменения:

5.1. пункт 2.5 изложить в следующей редакции:

«2.5. Размер субсидий на иные цели определяется на основании смет расходов, содержащих перечень мероприятий, с приложением не менее трех коммерческих предложений.»;

5.2. в абзаце первом пункта 2.7 слова «заместителя главы администрации города Перми →» исключить;

5.3. абзац второй пункта 2.9 изложить в следующей редакции:

«При внесении изменений в настоящий Порядок, муниципальную программу «Культура города Перми», сводную бюджетную роспись, требующих внесения изменений в Соглашение, дополнительные соглашения заключаются в течение 10 рабочих дней со дня вступления в силу изменения в указанные правовые акты.»;

5.4. в абзаце третьем пункта 4.5¹ слова «распоряжением заместителя главы администрации города Перми →» заменить словами «правовым актом».

6. Внести в Порядок определения объема и условий предоставления бюджетным и автономным учреждениям субсидий на иные цели на обновление материальной базы учреждений дополнительного образования в сфере культуры, утвержденный постановлением администрации города Перми от 02 марта 2021 г. № 128 (в ред. от 20.04.2021 № 278, от 18.10.2021 № 888, от 31.01.2022 № 46, от 20.04.2022 № 301, от 06.09.2022 № 762, от 09.01.2023 № 2, от 16.05.2023 № 394, от 26.07.2023 № 633, от 26.02.2024 № 142), следующие изменения:

6.1. в абзаце первом пункта 2.7 слова «заместителя главы администрации города Перми →» исключить;

6.2. абзац второй пункта 2.9 изложить в следующей редакции:

«При внесении изменений в настоящий Порядок, муниципальную программу «Культура города Перми», сводную бюджетную роспись, требующих внесения изменений в Соглашение, дополнительные соглашения заключаются в течение 10 рабочих дней со дня вступления в силу изменения в указанные правовые акты.»;

6.3. в абзаце третьем пункта 4.5¹ слова «распоряжением заместителя главы администрации города Перми →» заменить словами «правовым актом».

7. Внести в Порядок определения объема и условий предоставления субсидий на иные цели бюджетным и автономным учреждениям на разработку научно-проектной документации на проведение капитального ремонта и приспособление для современного использования объектов культурного наследия, находящихся в городе Перми, утвержденный постановлением администрации города Перми от 16 декабря 2020 г. № 1270 (в ред. от 24.10.2022 № 1061, от 09.01.2023 № 2, от 16.05.2023 № 394, от 13.10.2023 № 997, от 20.10.2023 № 1149, от 16.01.2024 № 31), следующие изменения:

7.1. в абзаце первом пункта 2.7 слова «заместителя главы администрации города Перми →» исключить.

7.2. абзац второй пункта 2.9 изложить в следующей редакции:

«При внесении изменений в настоящий Порядок, муниципальную программу «Культура города Перми», сводную бюджетную роспись, требующих внесения изменений в Соглашение, дополнительные соглашения заключаются в течение 10 рабочих дней со дня вступления в силу изменения в указанные правовые акты.».

8. Внести в Порядок определения объема и условий предоставления бюджетным и автономным учреждениям, подведомственным департаменту культуры и молодежной политики администрации города Перми, субсидий на иные цели на повышение фонда оплаты труда, утвержденный постановлением администрации города Перми от 29 сентября 2021 г. № 773 (в ред. от 11.11.2021 № 995, от 23.12.2021 № 1201, от 19.04.2022 № 295, от 13.07.2022 № 599, от 19.10.2022 № 991, от 08.11.2022 № 1135, от 01.12.2022 № 1224, от 12.12.2022 № 1279, от 30.12.2022 № 1424, от 09.01.2023 № 2, от 16.05.2023 № 394, от 10.08.2023 № 690, от 20.09.2023 № 864, от 13.10.2023 № 1032, от 28.11.2023 № 1317, от 02.02.2024 № 66, от 14.02.2024 № 99), следующие изменения:

8.1. в абзаце первом пункта 2.7 слова «заместителя главы администрации города Перми →» исключить;

8.2. абзац второй пункта 2.9 изложить в следующей редакции:

«При внесении изменений в настоящий Порядок, муниципальные программы «Культура города Перми», «Моло-

дежь города Перми», «Социальная поддержка и обеспечение семейного благополучия населения города Перми», сводную бюджетную роспись, требующих внесения изменений в Соглашение, дополнительные соглашения заключаются в течение 10 рабочих дней со дня вступления в силу изменения в указанные правовые акты.»;

8.3. в абзаце третьем пункта 4.5¹ слова «распоряжением заместителя главы администрации города Перми →» заменить словами «правовым актом».

9. Внести в Порядок определения объема и условий предоставления бюджетным и автономным учреждениям субсидий на иные цели на подготовку и проведение празднования на федеральном уровне памятных дат субъектов Российской Федерации, утвержденный постановлением администрации города Перми от 20 июля 2021 г. № 531 (в ред. от 22.09.2021, № 732, от 18.10.2021 № 885, от 28.03.2022 № 229, от 07.10.2022 № 912, от 06.12.2022 № 1246, от 09.01.2023 № 2, от 21.02.2023 № 132, от 30.05.2023 № 436, от 06.06.2023 № 454), следующие изменения:

9.1. абзац второй пункта 2.6 изложить в следующей редакции:

«Общий объем субсидии на иные цели на 2023 год и плановый период 2024 и 2025 годов установлен в приложении 2 к настоящему Порядку.»;

9.2. абзац второй пункта 2.9 изложить в следующей редакции:

«При внесении изменений в настоящий Порядок, муниципальную программу «Культура города Перми», сводную бюджетную роспись, требующих внесения изменений в Соглашение, дополнительные соглашения заключаются в течение 10 рабочих дней со дня вступления в силу изменения в указанные правовые акты.»;

9.3. в абзаце третьем пункта 4.5¹ слова «распоряжением заместителя главы администрации города Перми →» заменить словами «правовым актом».

10. Внести в Порядок определения объема и условий предоставления субсидий на иные цели бюджетным и автономным учреждениям на выполнение предписаний надзорных органов, приведение в нормативное состояние и улучшение материально-технического обеспечения, утвержденный постановлением администрации города Перми от 16 октября 2020 г. № 1002 (в ред. от 10.02.2021 № 58, от 13.04.2021 № 250, от 11.06.2021 № 428, от 21.07.2021 № 533, от 10.08.2021 № 584, от 01.10.2021 № 783, от 20.10.2021 № 912, от 16.12.2021 № 1152, от 24.12.2021 № 1215, от 10.03.2022 № 156, от 17.05.2022 № 366, от 26.09.2022 № 858, от 27.09.2022 № 860, от 18.10.2022 № 976, от 01.12.2022 № 1222, от 12.12.2022 № 1278, от 16.12.2022 № 1298, от 09.01.2023 № 2, от 23.01.2023 № 34, от 20.02.2023 № 126, от 04.04.2023 № 266, от 16.05.2023 № 394, от 26.05.2023 № 428, от 09.08.2023 № 688, от 13.10.2023 № 1034, от 17.10.2023 № 1055, от 24.11.2023 № 1301, от 27.11.2023 № 1314, от 14.12.2023 № 1407, от 28.02.2024 № 147, от 20.03.2024 № 206), следующие изменения:

10.1. в абзаце первом пункта 2.7 слова «заместителя главы администрации города Перми →» исключить;

10.2. абзац второй пункта 2.9 изложить в следующей редакции:

«При внесении изменений в настоящий Порядок, муниципальную программу «Культура города Перми», сводную бюджетную роспись, требующих внесения изменений в Соглашение, дополнительные соглашения заключаются в течение 10 рабочих дней со дня вступления в силу изменения в указанные правовые акты.»;

10.3. в абзаце третьем пункта 4.5¹ слова «распоряжением заместителя главы администрации города Перми →» заменить словами «правовым актом».

11. Внести в Порядок определения объема и условий предоставления бюджетным и автономным учреждениям субсидий на иные цели на организацию и проведение мероприятий в сфере культуры на территории Пермского края, утвержденный постановлением администрации города Перми от 16 сентября 2021 г. № 720 (в ред. от 18.10.2021 № 883, от 19.04.2022 № 294, от 20.06.2022 № 492, от 11.07.2022 № 589, от 04.10.2022 № 900, от 24.10.2022 № 1062, от 09.01.2023 № 2, от 09.06.2023 № 476, от 13.10.2023 № 1005, от 26.02.2024 № 135), следующие изменения:

11.1. в абзаце первом пункта 2.7 слова «заместителя главы администрации города Перми →» исключить;

11.2. абзац второй пункта 2.9 изложить в следующей редакции:

«При внесении изменений в настоящий Порядок, муниципальную программу «Культура города Перми», сводную бюджетную роспись, требующих внесения изменений в Соглашение, дополнительные соглашения заключаются в течение 10 рабочих дней со дня вступления в силу изменения в указанные правовые акты.»;

11.3. в абзаце третьем пункта 4.5¹ слова «распоряжением заместителя главы администрации города Перми →» заменить словами «правовым актом».

12. Внести в Порядок определения объема и условий предоставления бюджетным и автономным учреждениям, подведомственным департаменту культуры и молодежной политики администрации города Перми, субсидий на иные цели на предоставление мер социальной поддержки руководителям и педагогическим работникам образовательных учреждений, утвержденный постановлением администрации города Перми от 19 октября 2020 г. № 1044 (в ред. от 01.06.2021 № 393, от 31.08.2021 № 639, от 21.10.2021 № 928, от 02.11.2021 № 973, от 22.12.2021 № 1173, от 26.04.2022 № 321, от 22.06.2022 № 507, от 03.08.2022 № 655, от 11.10.2022 № 925, от 21.11.2022 № 1173, от 07.12.2022 № 1258, от 27.12.2022 № 1376, от 09.01.2023 № 2, от 16.05.2023 № 394, от 26.07.2023 № 634, от 13.10.2023 № 1032, от 17.10.2023 № 1063, от 01.12.2023 № 1362, от 12.12.2023 № 1400), следующие изменения:

12.1. в абзаце первом пункта 2.7 слова «заместителя главы администрации города Перми →» исключить;

12.2. абзац второй пункта 2.9 изложить в следующей редакции:

«При внесении изменений в настоящий Порядок, муниципальную программу «Культура города Перми», сводную бюджетную роспись, требующих внесения изменений в Соглашение, дополнительные соглашения заключаются в течение 10 рабочих дней со дня вступления в силу изменения в указанные правовые акты.»;

12.3. в абзаце третьем пункта 4.5¹ слова «распоряжением заместителя главы администрации города Перми →» заменить словами «правовым актом».

13. Внести в Порядок определения объема и условий предоставления субсидий на иные цели бюджетным и автономным учреждениям на организацию занятости молодежи, утвержденный постановлением администрации города Перми от 20 октября 2020 г. № 1056 (в ред. от 14.09.2021 № 703, от 22.12.2021 № 1175, от 05.05.2022 № 338, от 06.06.2022 № 448, от 28.09.2022 № 866, от 14.11.2022 № 1152, от 09.01.2023 № 2, от 11.05.2023 № 368, от 16.05.2023 № 394, от 10.10.2023 № 966, от 18.03.2024 № 193), следующие изменения:

13.1. в абзаце первом пункта 2.7 слова «заместителя главы администрации города Перми →» исключить;

13.2. абзац второй пункта 2.9 изложить в следующей редакции:

«При внесении изменений в настоящий Порядок, муниципальную программу «Молодежь города Перми», сводную бюджетную роспись, требующих внесения изменений в Соглашение, дополнительные соглашения заключаются в течение 10 рабочих дней со дня вступления в силу изменения в указанные правовые акты.»;

13.3. в абзаце втором пункта 4.6¹ слова «распоряжением заместителя главы администрации города Перми →» заменить словами «правовым актом».

14. Внести в Порядок определения объема и условий предоставления субсидий на иные цели бюджетным и автономным учреждениям на поддержку инициативной и талантливой молодежи, утвержденный постановлением администрации города Перми от 16 октября 2020 г. № 1014 (в ред. от 14.09.2021 № 702, от 16.05.2022 № 363, от 08.09.2022 № 773, от 09.01.2023 № 2, от 16.05.2023 № 394, от 25.05.2023 № 417, от 24.08.2023 № 765, от 18.03.2024 № 193), следующие изменения:

14.1. в абзаце первом пункта 2.7 слова «заместителя главы администрации города Перми →» исключить;

14.2. абзац второй пункта 2.9 изложить в следующей редакции:

«При внесении изменений в настоящий Порядок, муниципальную программу «Молодежь города Перми», сводную бюджетную роспись, требующих внесения изменений в Соглашение, дополнительные соглашения заключаются в течение 10 рабочих дней со дня вступления в силу изменения в указанные правовые акты.»;

14.3. в абзаце третьем пункта 4.6¹ слова «распоряжением заместителя главы администрации города Перми →» заменить словами «правовым актом».

15. Внести в Порядок определения объема и условий предоставления бюджетным и автономным учреждениям субсидии на иные цели на проведение мероприятий социальной направленности, утвержденный постановлением администрации города Перми от 16 октября 2020 г. № 1017 (в ред. от 30.07.2021 № 567, от 05.08.2021 № 576, от 29.04.2022 № 325, от 12.08.2022 № 679, от 20.10.2022 № 1025, от 09.01.2023 № 2, от 16.05.2023 № 394, от 24.08.2023 № 760), следующие изменения:

15.1. в абзаце первом пункта 2.7 слова «заместителя главы администрации города Перми →» исключить;

15.2. абзац второй пункта 2.9 изложить в следующей редакции:

«При внесении изменений в настоящий Порядок, муниципальную программу «Социальная поддержка и обеспечение семейного благополучия населения города Перми», сводную бюджетную роспись, требующих внесения изменений в Соглашение, дополнительные соглашения заключаются в течение 10 рабочих дней со дня вступления в силу изменения в указанные правовые акты.»;

15.3. в абзаце третьем пункта 4.5¹ слова «распоряжением заместителя главы администрации города Перми →» заменить словами «правовым актом».

16. Внести в Порядок определения объема и условий предоставления субсидий на иные цели бюджетным и автономным учреждениям, подведомственным департаменту культуры и молодежной политики администрации города Перми, на оборудование зданий муниципальных учреждений средствами беспрепятственного доступа, утвержденный постановлением администрации города Перми от 12 октября 2020 г. № 953 (в ред. от 26.02.2021 № 116, от 30.09.2021 № 782, от 18.10.2021 № 890, от 29.10.2021 № 965, от 16.05.2022 № 361, от 22.09.2022 № 844, от 09.01.2023 № 2, от 16.05.2023 № 394, от 14.09.2023 № 826, от 03.10.2023 № 939, от 13.10.2023 № 1032), следующие изменения:

16.1. в абзаце первом пункта 2.7 слова «заместителя главы администрации города Перми →» исключить;

16.2. абзац второй пункта 2.9 изложить в следующей редакции:

«При внесении изменений в настоящий Порядок, муниципальную программу «Социальная поддержка и обеспечение семейного благополучия населения города Перми», сводную бюджетную роспись, требующих внесения изменений в Соглашение, дополнительные соглашения заключаются в течение 10 рабочих дней со дня вступления в силу изменения в указанные правовые акты.»;

16.3. в абзаце третьем пункта 4.5¹ слова «распоряжением заместителя главы администрации города Перми →» заменить словами «правовым актом».

17. Внести в Порядок определения объема и условий предоставления бюджетным и автономным учреждениям субсидий на иные цели на содействие в реализации культурно-просветительских общественных инициатив религи-

озных организаций и объединений, направленных на сохранение гармоничной конфессиональной ситуации в городе Перми, утвержденный постановлением администрации города Перми от 16 октября 2020 г. № 998 (в ред. от 24.09.2021 № 752, от 20.04.2022 № 303, от 02.09.2022 № 738, от 09.01.2023 № 2, от 16.05.2023 № 394, от 10.10.2023 № 954), следующие изменения:

17.1. в абзаце первом пункта 2.7 слова «заместителя главы администрации города Перми →» исключить;

17.2. абзац второй пункта 2.9 изложить в следующей редакции:

«При внесении изменений в настоящий Порядок, муниципальную программу «Общественное согласие», сводную бюджетную роспись, требующих внесения изменений в Соглашение, дополнительные соглашения заключаются в течение 10 рабочих дней со дня вступления в силу изменения в указанные правовые акты.»;

17.3. в абзаце третьем пункта 4.5¹ слова «распоряжением заместителя главы администрации города Перми →» заменить словами «правовым актом».

18. Внести в Порядок определения объема и условий предоставления бюджетным и автономным учреждениям, подведомственным департаменту культуры и молодежной политики администрации города Перми, субсидий на иные цели на содействие в реализации мероприятий, направленных на гармонизацию межнациональных отношений, сохранение этнического многообразия народов России, проживающих в городе Перми, утвержденный постановлением администрации города Перми от 16 октября 2020 г. № 1027 (в ред. от 22.09.2021 № 740, от 12.10.2021 № 850, от 20.04.2022 № 304, от 18.05.2022 № 377, от 21.09.2022 № 837, от 09.01.2023 № 2, от 16.05.2023 № 394, от 06.09.2023 № 796, от 06.06.2024 № 458), следующие изменения:

18.1. в абзаце первом пункта 2.7 слова «заместителя главы администрации города Перми →» исключить;

18.2. абзац второй пункта 2.9 изложить в следующей редакции:

«При внесении изменений в настоящий Порядок, муниципальную программу «Общественное согласие», сводную бюджетную роспись, требующих внесения изменений в Соглашение, дополнительные соглашения заключаются в течение 10 рабочих дней со дня вступления в силу изменения в указанные правовые акты.»;

18.3. в абзаце третьем пункта 4.5¹ слова «распоряжением заместителя главы администрации города Перми →» заменить словами «правовым актом».

19. Внести в Порядок определения объема и условий предоставления субсидий на иные цели бюджетным и автономным учреждениям, подведомственным департаменту культуры и молодежной политики администрации города Перми, на реализацию мероприятий, направленных на первичную профилактику потребления психоактивных веществ, утвержденный постановлением администрации города Перми от 16 октября 2020 г. № 1026 (в ред. от 14.09.2021 № 701, от 22.12.2021 № 1174, от 17.05.2022 № 371, от 09.09.2022 № 775, от 19.10.2022 № 997, от 09.01.2023 № 2, от 14.03.2023 № 194, от 16.05.2023 № 394, от 10.10.2023 № 967, от 18.03.2024 № 193, от 08.04.2024 № 259), следующие изменения:

19.1. в абзаце первом пункта 2.7 слова «заместителя главы администрации города Перми →» исключить;

19.2. абзац второй пункта 2.9 изложить в следующей редакции:

«При внесении изменений в настоящий Порядок, муниципальную программу «Безопасный город», сводную бюджетную роспись, требующих внесения изменений в Соглашение, дополнительные соглашения заключаются в течение 10 рабочих дней со дня вступления в силу изменения в указанные правовые акты.»;

19.3. в абзаце третьем пункта 4.6¹ «распоряжением заместителя главы администрации города Перми →» заменить словами «правовым актом».

20. Внести в Порядок определения объема и условий предоставления бюджетным и автономным учреждениям субсидий на иные цели на информирование населения о качестве окружающей среды посредством проведения экологического фестиваля в городе Перми, утвержденный постановлением администрации города Перми от 20 мая 2022 г. № 395 (в ред. от 15.08.2022 № 683, от 09.01.2023 № 2, от 16.05.2023 № 394, от 17.10.2023 № 1062), следующие изменения:

20.1. в абзаце первом пункта 2.7 слова «заместителя главы администрации города Перми →» исключить;

20.2. абзац второй пункта 2.9 изложить в следующей редакции:

«При внесении изменений в настоящий Порядок, муниципальную программу «Охрана природы и лесное хозяйство города Перми», сводную бюджетную роспись, требующих внесения изменений в Соглашение, дополнительные соглашения заключаются в течение 10 рабочих дней со дня вступления в силу изменения в указанные правовые акты.».

21. Внести в Порядок определения объема и условий предоставления бюджетным и автономным учреждениям субсидий на иные цели на консультативную и информационно-методическую поддержку социально ориентированных некоммерческих организаций при реализации социальных проектов, утвержденный постановлением администрации города Перми от 22 ноября 2022 г. № 1177 (в ред. от 09.01.2023 № 2, от 16.05.2023 № 394, от 09.08.2023 № 685, от 09.10.2023 № 948), следующие изменения:

21.1. в абзаце первом пункта 2.7 слова «заместителя главы администрации города Перми →» исключить;

21.2. абзац второй пункта 2.9 изложить в следующей редакции:

«При внесении изменений в настоящий Порядок, муниципальную программу «Общественное согласие», сводную бюджетную роспись, требующих внесения изменений в Соглашение, дополнительные соглашения заключаются в течение 10 рабочих дней со дня вступления в силу изменения в указанные правовые акты.».

22. Настоящее постановление вступает в силу со дня официального обнародования посредством официального опубликования в печатном средстве массовой информации «Официальный бюллетень органов местного самоуправления муниципального образования город Пермь».

23. Управлению по общим вопросам администрации города Перми обеспечить обнародование настоящего постановления посредством официального опубликования в печатном средстве массовой информации «Официальный бюллетень органов местного самоуправления муниципального образования город Пермь».

24. Информационно-аналитическому управлению администрации города Перми обеспечить обнародование настоящего постановления посредством официального опубликования в сетевом издании «Официальный сайт муниципального образования город Пермь www.gorodperm.ru».

25. Контроль за исполнением настоящего постановления возложить на заместителя главы администрации города Перми Мальцеву Е.Д.

Глава города Перми

Э.О. Соснин



АДМИНИСТРАЦИЯ ГОРОДА ПЕРМИ ПОСТАНОВЛЕНИЕ

14.06.2024

№ 491

О внесении изменений в размер нормативных затрат на содержание муниципального имущества, уплату налогов на 2024 год и плановый период 2025 и 2026 годов, утвержденный постановлением администрации города Перми от 18.10.2023 № 1099 «Об утверждении размера нормативных затрат на оказание муниципальных услуг «Реализация дополнительных образовательных программ спортивной подготовки по олимпийским видам спорта», «Реализация дополнительных образовательных программ спортивной подготовки по неолимпийским видам спорта» на 2024 год и плановый период 2025 и 2026 годов, значений отраслевых корректирующих коэффициентов, размера нормативных затрат на содержание муниципального имущества, уплату налогов на 2024 год и плановый период 2025 и 2026 годов и значений натуральных норм, используемых при определении базовых нормативов затрат на оказание муниципальных услуг «Реализация дополнительных образовательных программ спортивной подготовки по олимпийским видам спорта», «Реализация дополнительных образовательных программ спортивной подготовки по неолимпийским видам спорта»

В соответствии со статьей 69.2 Бюджетного кодекса Российской Федерации, постановлением администрации города Перми от 30 ноября 2007 г. № 502 «О Порядке формирования, размещения, финансового обеспечения и контроля выполнения муниципального задания на оказание муниципальных услуг (выполнение работ)», в целях актуализации правовых актов администрации города Перми администрация города Перми ПОСТАНОВЛЯЕТ:

1. Внести изменения в размер нормативных затрат на содержание муниципального имущества, уплату налогов на 2024 год и плановый период 2025 и 2026 годов, утвержденный постановлением администрации города Перми от 18 октября 2023 г. № 1099 «Об утверждении размера нормативных затрат на оказание муниципальных услуг «Реализация дополнительных образовательных программ спортивной подготовки по олимпийским видам спорта», «Реализация дополнительных образовательных программ спортивной подготовки по неолимпийским видам спорта» на 2024 год и плановый период 2025 и 2026 годов, значений отраслевых корректирующих коэффициентов, размера нормативных затрат на содержание муниципального имущества, уплату налогов на 2024 год и плановый период 2025 и 2026 годов и значений натуральных норм, используемых при определении базовых нормативов затрат на оказание муниципальных услуг «Реализация дополнительных образовательных программ спортивной подготовки по олимпийским видам спорта», «Реализация дополнительных образовательных программ спортивной подготовки по неолимпийским видам спорта» (в ред. от 07.05.2024 № 344), изложив в редакции согласно приложению к настоящему постановлению.

2. Настоящее постановление вступает в силу со дня официального обнародования посредством официального опубликования в печатном средстве массовой информации «Официальный бюллетень органов местного самоуправления муниципального образования город Пермь».

3. Управлению по общим вопросам администрации города Перми обеспечить обнародование настоящего постановления посредством официального опубликования в печатном средстве массовой информации «Официальный бюллетень органов местного самоуправления муниципального образования город Пермь».

4. Информационно-аналитическому управлению администрации города Перми обеспечить обнародование настоящего постановления посредством официального опубликования в сетевом издании «Официальный сайт муниципального образования город Пермь www.gorodperm.ru».

5. Контроль за исполнением настоящего постановления возложить на заместителя главы администрации города Перми Мальцеву Е.Д.

Глава города Перми

Э.О. Соснин

Приложение
к постановлению администрации
города Перми
от 14.06.2024 № 491

РАЗМЕР
нормативных затрат на содержание муниципального имущества, уплату налогов
на 2024 год и плановый период 2025 и 2026 годов

Направление расходов	Размер, руб.		
	2024 год	2025 год	2026 год
1	2	3	4
Нормативные затраты на содержание используемого муниципального имущества	65 969 243,05	80 626 450,05	96 855 092,05
Затраты на уплату налогов	21 260 518,32	21 260 518,32	21 260 518,32



АДМИНИСТРАЦИЯ ГОРОДА ПЕРМИ
ПОСТАНОВЛЕНИЕ

17.06.2024

№ 492

О введении режима «Повышенная готовность»

В соответствии с Федеральным законом от 21 декабря 1994 г. № 68-ФЗ «О защите населения и территорий от чрезвычайных ситуаций природного и техногенного характера», постановлением Правительства Российской Федерации от 30 декабря 2003 г. № 794 «О единой государственной системе предупреждения и ликвидации чрезвычайных ситуаций», постановлением администрации города Перми от 24 ноября 2006 г. № 2314 «Об утверждении Положения о городском звене территориальной подсистемы единой государственной системы предупреждения и ликвидации чрезвычайных ситуаций Пермского края», на основании протокола внепланового заочного заседания комиссии по предупреждению и ликвидации чрезвычайных ситуаций и обеспечению пожарной безопасности города Перми от 29 мая 2024 г. № 5 администрация города Перми ПОСТАНОВЛЯЕТ:

1. Ввести на территории Индустриального района города Перми с 09 час. 00 мин. 31 мая 2024 г. до особого распоряжения режим «Повышенная готовность» для органов управления и сил районного звена территориальной подсистемы Единой государственной системы предупреждения и ликвидации чрезвычайных ситуаций Пермского края (далее – районное звено) в связи с аварийным состоянием многоквартирного дома, расположенного по адресу: г. Пермь, ул. Танкистов, 37 (далее – объект).

2. Границами территории, на которой может возникнуть чрезвычайная ситуация, определить объект с прилегающей к нему территорией в радиусе 5 м.

3. Должностным лицом, ответственным за осуществление мероприятий по предупреждению чрезвычайной ситуации, назначить главу администрации Индустриального района города Перми.

4. Главе администрации Индустриального района города Перми:

4.1. уточнить План действий по предупреждению и ликвидации чрезвычайных ситуаций природного и техногенного характера;

4.2. организовать круглосуточный мониторинг технического состояния объекта (непрерывный сбор, обработку данных о прогнозируемой чрезвычайной ситуации);

4.3. ввести при необходимости круглосуточное дежурство руководителей и должностных лиц органов управления и сил районного звена в целях принятия оперативных мер по предупреждению возникновения и развития чрезвычайной ситуации, снижению размеров ущерба и потерь в случае ее возникновения;

4.4. привести при необходимости силы и средства районного звена в готовность к реагированию на чрезвычайную ситуацию, формированию оперативной группы и организации выдвижения ее в район действия;

4.5. составить список собственников жилых помещений и зарегистрированных лиц по месту жительства в жилых помещениях, указанных в пункте 1 настоящего постановления, определить пункты временного размещения пострадавшего населения, провести при необходимости эвакуационные мероприятия;

4.6. ежедневно до 18.00 час. направлять информацию о проведенных мероприятиях в режиме функционирования «Повышенная готовность» в муниципальное казенное учреждение «Единая дежурно-диспетчерская служба города Перми».

5. Директору муниципального казенного учреждения «Единая дежурно-диспетчерская служба города Перми» организовать:

5.1. непрерывный сбор, обработку и передачу информации органам управления и силам районного звена данных о прогнозируемых чрезвычайных ситуациях;

5.2. информирование населения города Перми в соответствии с Положением о порядке оповещения и информирования населения об опасностях, возникающих при военных конфликтах или вследствие этих конфликтов, угрозе возникновения или о возникновении чрезвычайных ситуаций природного и техногенного характера на территории города Перми, утвержденным постановлением администрации города Перми от 12 мая 2014 г. № 323.

6. Настоящее постановление вступает в силу со дня подписания и распространяет свое действие на правоотношения, возникшие с 31 мая 2024 г.

7. Управлению по общим вопросам администрации города Перми обеспечить обнародование настоящего постановления в печатном средстве массовой информации «Официальный бюллетень органов местного самоуправления муниципального образования город Пермь».

8. Информационно-аналитическому управлению администрации города Перми обеспечить обнародование настоящего постановления в сетевом издании «Официальный сайт муниципального образования город Пермь www.gorodperm.ru».

9. Контроль за исполнением настоящего постановления возложить на заместителя главы администрации города Перми Турова А.М.

Глава города Перми

Э.О. Соснин



АДМИНИСТРАЦИЯ ГОРОДА ПЕРМИ ПОСТАНОВЛЕНИЕ

17.06.2024

№ 493

О введении режима «Повышенная готовность»

В соответствии с Федеральным законом от 21 декабря 1994 г. № 68-ФЗ «О защите населения и территорий от чрезвычайных ситуаций природного и техногенного характера», постановлением Правительства Российской Федерации от 30 декабря 2003 г. № 794 «О единой государственной системе предупреждения и ликвидации чрезвычайных ситуаций», постановлением администрации города Перми от 24 ноября 2006 г. № 2314 «Об утверждении Положения о городском звене территориальной подсистемы единой государственной системы предупреждения и ликвидации чрезвычайных ситуаций Пермского края», на основании протокола внепланового заочного заседания комиссии по предупреждению и ликвидации чрезвычайных ситуаций и обеспечению пожарной безопасности города Перми от 29 мая 2024 г. № 5 администрация города Перми ПОСТАНОВЛЯЕТ:

1. Ввести на территории Орджоникидзевского района города Перми с 09 час. 00 мин. 31 мая 2024 г. до особого распоряжения режим «Повышенная готовность» для органов управления и сил районного звена территориальной подсистемы Единой государственной системы предупреждения и ликвидации чрезвычайных ситуаций Пермского края (далее – районное звено) в связи с аварийным состоянием многоквартирного дома, расположенного по адресу: г. Пермь, ул. Репина, 3 (далее – объект).

2. Границами территории, на которой может возникнуть чрезвычайная ситуация, определить объект с прилегающей к нему территорией в радиусе 5 м.

3. Должностным лицом, ответственным за осуществление мероприятий по предупреждению чрезвычайной ситуации, назначить главу администрации Орджоникидзевского района города Перми.

4. Главе администрации Орджоникидзевского района города Перми:

4.1. уточнить План действий по предупреждению и ликвидации чрезвычайных ситуаций природного и техногенного характера;

4.2. организовать круглосуточный мониторинг технического состояния объекта (непрерывный сбор, обработку данных о прогнозируемой чрезвычайной ситуации);

4.3. ввести при необходимости круглосуточное дежурство руководителей и должностных лиц органов управления и сил районного звена в целях принятия оперативных мер по предупреждению возникновения и развития чрезвычайной ситуации, снижению размеров ущерба и потерь в случае ее возникновения;

4.4. привести при необходимости силы и средства районного звена в готовность к реагированию на чрезвычайную ситуацию, формированию оперативной группы и организации выдвижения ее в район действия;

4.5. составить список собственников жилых помещений и зарегистрированных лиц по месту жительства в жилых помещениях, указанных в пункте 1 настоящего постановления, определить пункты временного размещения пострадавшего населения, провести при необходимости эвакуационные мероприятия;

4.6. ежедневно до 18.00 час. направлять информацию о проведенных мероприятиях в режиме функционирования «Повышенная готовность» в муниципальное казенное учреждение «Единая дежурно-диспетчерская служба города Перми».

5. Директору муниципального казенного учреждения «Единая дежурно-диспетчерская служба города Перми» организовать:

5.1. непрерывный сбор, обработку и передачу информации органам управления и силам районного звена данных о прогнозируемых чрезвычайных ситуациях;

5.2. информирование населения города Перми в соответствии с Положением о порядке оповещения и информирования населения об опасностях, возникающих при военных конфликтах или вследствие этих конфликтов, угрозе возникновения или о возникновении чрезвычайных ситуаций природного и техногенного характера на территории города Перми, утвержденным постановлением администрации города Перми от 12 мая 2014 г. № 323.

6. Настоящее постановление вступает в силу со дня подписания и распространяет свое действие на правоотношения, возникшие с 31 мая 2024 г.

7. Управлению по общим вопросам администрации города Перми обеспечить обнародование настоящего постановления в печатном средстве массовой информации «Официальный бюллетень органов местного самоуправления муниципального образования город Пермь».

8. Информационно-аналитическому управлению администрации города Перми обеспечить обнародование настоящего постановления в сетевом издании «Официальный сайт муниципального образования город Пермь www.gorodperm.ru».

9. Контроль за исполнением настоящего постановления возложить на заместителя главы администрации города Перми Турова А.М.

Глава города Перми

Э.О. Соснин



АДМИНИСТРАЦИЯ ГОРОДА ПЕРМИ ПОСТАНОВЛЕНИЕ

17.06.2024

№ 494

О внесении изменений в Положение об управлении по вопросам общественного самоуправления и межнациональным отношениям администрации города Перми, утвержденное постановлением администрации города Перми от 12.12.2014 № 965

В целях актуализации правовых актов администрации города Перми администрация города Перми ПОСТАНОВЛЯЕТ:

1. Внести в Положение об управлении по вопросам общественного самоуправления и межнациональным отношениям администрации города Перми, утвержденное постановлением администрации города Перми от 12 декабря 2014 г. № 965 (в ред. от 03.04.2015 № 182, от 02.06.2016 № 370, от 09.08.2016 № 569, от 23.12.2016 № 1166, от 09.01.2018 № 6, от 06.02.2018 № 67, от 25.02.2019 № 121, от 10.04.2019 № 84-П, от 09.12.2019 № 986, от 27.03.2020 № 279, от 29.04.2020 № 401, от 28.02.2022 № 123, от 01.06.2022 № 431, от 04.08.2023 № 661, от 10.10.2023 № 955, от 15.12.2023 № 1413), следующие изменения:

- 1.1. пункт 3.1.19 признать утратившим силу;
- 1.2. пункт 3.1.20 признать утратившим силу;
- 1.3. дополнить пунктом 3.11² следующего содержания:

«3.11². обеспечение деятельности совещательных и иных органов при Главе города Перми и администрации города Перми в соответствии с правовыми актами города Перми.».

2. Настоящее постановление вступает в силу со дня официального обнародования посредством официального опубликования в печатном средстве массовой информации «Официальный бюллетень органов местного самоуправления муниципального образования город Пермь».

3. Управлению по общим вопросам администрации города Перми обеспечить обнародование настоящего постановления посредством официального опубликования в печатном средстве массовой информации «Официальный бюллетень органов местного самоуправления муниципального образования город Пермь».

4. Информационно-аналитическому управлению администрации города Перми обеспечить обнародование настоящего постановления посредством официального опубликования в сетевом издании «Официальный сайт муниципального образования город Пермь www.gorodperm.ru».

5. Контроль за исполнением настоящего постановления возложить на заместителя главы администрации города Перми Трошкова С.В.

Глава города Перми

Э.О. Соснин



АДМИНИСТРАЦИЯ ГОРОДА ПЕРМИ ПОСТАНОВЛЕНИЕ

17.06.2024

№ 495

О внесении изменений в Перечень муниципальных образовательных учреждений, реализующих программу начального общего, основного общего, среднего общего образования, закрепленных за конкретными территориями города Перми, утвержденный постановлением администрации города Перми от 04.03.2014 № 135

В соответствии с Федеральным законом от 29 декабря 2012 г. № 273-ФЗ «Об образовании в Российской Федерации», постановлением администрации города Перми от 15 февраля 2021 г. № 70 «Об утверждении Подходов к закрепле-

нию конкретных территорий города Перми за муниципальными образовательными учреждениями, подведомственными департаменту образования администрации города Перми», в целях актуализации правовых актов администрации города Перми

администрация города Перми ПОСТАНОВЛЯЕТ:

1. Утвердить прилагаемые изменения в Перечень муниципальных образовательных учреждений, реализующих программу начального общего, основного общего, среднего общего образования, закрепленных за конкретными территориями города Перми, утвержденный постановлением администрации города Перми от 04 марта 2014 г. № 135 (в ред. от 23.01.2015 № 33, от 23.03.2015 № 149, от 13.01.2016 № 8, от 03.03.2016 № 141, от 01.02.2017 № 67, от 01.06.2017 № 430, от 25.01.2018 № 53, от 22.03.2018 № 171, от 23.01.2019 № 32, от 23.12.2019 № 1046, от 29.01.2020 № 76, от 18.03.2020 № 236, от 11.08.2020 № 694, от 09.03.2021 № 142, от 23.06.2021 № 465, от 15.11.2021 № 1005, от 10.03.2022 № 159, от 26.05.2022 № 406, от 03.03.2023 № 163, от 29.03.2023 № 245, от 14.03.2024 № 187).

2. В случае установления (выявления) территории в границах муниципального образования город Пермь, не включенной в указанный Перечень, на которой проживают граждане, имеющие право на получение начального общего, основного общего и среднего общего образования, районный отдел департамента образования администрации города Перми на основании обращения родителей (законных представителей) в течение 5 рабочих дней определяет образовательное учреждение с учетом подходов к закреплению конкретных территорий города Перми за муниципальными образовательными учреждениями, подведомственными департаменту образования администрации города Перми, утвержденный постановлением администрации города Перми.

3. Настоящее постановление вступает в силу со дня официального обнародования посредством официального опубликования в печатном средстве массовой информации «Официальный бюллетень органов местного самоуправления муниципального образования город Пермь».

4. Управлению по общим вопросам администрации города Перми обеспечить обнародование настоящего постановления посредством официального опубликования в печатном средстве массовой информации «Официальный бюллетень органов местного самоуправления муниципального образования город Пермь».

5. Информационно-аналитическому управлению администрации города Перми обеспечить обнародование настоящего постановления посредством официального опубликования в сетевом издании «Официальный сайт муниципального образования город Пермь www.gorodperm.ru».

6. Контроль за исполнением настоящего постановления возложить на заместителя главы администрации города Перми Мальцеву Е.Д.

Глава города Перми

Э.О. Соснин

УТВЕРЖДЕНЫ
постановлением администрации
города Перми
от 17.06.2024 № 495

ИЗМЕНЕНИЯ

в Перечень муниципальных образовательных учреждений, реализующих программу начального общего, основного общего, среднего общего образования, закрепленных за конкретными территориями города Перми, утвержденный постановлением администрации города Перми от 04 марта 2014 г. № 135

1. Строку 4 изложить в следующей редакции:

4	МАОУ «СОШ «Мастерград» г. Перми, ул. Костычева, 16, ул. Костычева, 33	Ветлужская	2, 2а, 4, 6, 8, 10, 12, 14, 16, 16а, 22, 26, 28, 30, 34, 36
		Высоковольтная	1, 2, 3, 4, 5, 6, 7, 8, 9, 10, 11, 12
		Генерала Наумова	3, 5, 7, 8, 9, 11, 13, 15, 17, 18, 19, 20, 21, 23, 29, 34, 38, 40, 46, 48
		Докучаева	1, 2, 3, 4, 6, 7, 8, 10, 12, 13, 15, 18, 22, 23, 24, 27, 27а, 27б, 27в, 27г, 28, 32, 34, 36, 38, 40, 40а, 40б, 40в, 42, 42а, 44, 48, 48а, 52
		Дошкольная	1, 2, 3, 4, 5, 6, 7, 8, 9, 10, 11, 12, 13, 15, 17, 28а, 30б
		Костычева	13, 15, 17, 18, 20, 21, 23, 25, 31, 32, 36, 37, 38, 39, 39а, 41, 42, 42/1, 44, 44а
		Кочегаров	2, 4а, 6, 6а, 8, 4, 23, 25, 27, 29, 35
		Красноборская	все

	Красноборская 2-я	все
	Кустарная	2, 4, 6, 7, 8, 9, 10, 12, 13, 14, 15, 16, 18, 20, 22, 22а, 24а, 26, 28
	Лепешинской	4, 6, 8, 10, 12, 14, 18, 20
	Майкопская	46, 46/1, 48, 48/1, 50, 50/1, 52
	Машинистов	1, 2, 2а, 3, 4, 5, 6, 7, 8, 9, 10, 11, 12, 12а, 20, 20/2, 20/3, 22, 22а, 25, 26, 30, 30а, 32, 34, 36, 37, 39, 45, 47
	Нижнетагдинская	8, 14
	Путейская	вся
	Путейская 2-я	вся
	Сеченова	1, 3, 3а, 4, 4а, 6, 7, 9, 14, 15, 17, 18, 19, 20, 21, 22, 23, 24, 25, 27
	Славгородская	1, 2, 3, 4, 5, 6, 7, 8, 9, 10, 11, 12, 13, 14, 15, 16, 17, 18, 19, 20, 22, 23, 25
	Софьи Ковалевской	38, 40, 41, 42, 43, 44, 45, 47, 48, 49, 50, 51, 52, 53, 54, 56
	Сортировочная	13, 15, 22, 26, 30, 31, 32, 33, 34, 36, 38, 39, 40, 42, 44, 45, 48, 50, 52, 54, 58, 60, 62, 64, 66, 70, 76, 78, 80, 82, 84, 86, 88, 90, 92, 94, 96, 98, 100, 104, 106, 108, 110, 116, 118
	Сочинская	2, 4, 6, 8, 14, 16, 20, 22, 26, 28, 30, 32, 33
	Стрелочников	15, 17, 19, 20, 22
	Транспортная	7, 9, 11, 11а, 13, 15, 17, 19, 27, 29
	Хабаровская	7, 9, 10, 12, 13, 14, 15, 16, 18, 19, 22, 24, 26, 28
	Электровозная	1, 2, 3, 4, 5, 6, 7, 8, 9, 10, 11, 12, 13, 14, 14а, 15, 17, 19, 21, 23, 25, 26, 30
	Садовое некоммерческое партнерство «Архитектор»	все
	СНТ Коллективный сад (далее – КС) № 240	все

2. Строку 8 изложить в следующей редакции:

8	МАОУ «СОШ № 120» г. Перми, ул. Рабочая, 13	Академика Вавилова	4, 5, 7, 9, 11, 11а, 13, 15, 17, 19, 21, 23
		Барамзиной	2, 4, 4а, 6а, 8, 21, 23, 23а, 27, 27а, 29а, 32, 38, 41, 42, 42/1, 42/2, 42/3, 43, 44, 45, 47, 48, 54, 60, 68, 70, 72
		Боровая	2, 14, 14а, 20, 22, 24, 26, 28, 30, 30а
		Василия Каменского	2, 2а, 3, 4, 5, 6, 7, 10, 10а, 12, 13, 16, 19, 24, 26, 32, 32а, 36
		Гатчинская	14, 16, 18, 20
		Герцена	4, 4а
		Гремячинская	18, 71
		Детская	4, 8, 10
		Каслинский переулок	4, 8, 10а, 12
		Космонавтов шоссе	108, 110, 112, 114, 116, 118, 120
		Локомотивная	1а, 2, 4, 6, 8
		Малкова	4, 6, 8, 10, 12, 14, 16, 18, 20, 21, 22, 24, 24а, 26, 26/1, 26а, 28, 28а, 28в, 28/1, 28/2, 28/3, 28/4, 28/5, 28/6, 30а, 30, 30/1, 30/2, 30/3, 30/4, 34
		Папанинцев	3, 8, 10, 12, 14, 16, 18, 19, 21

	Парковый проспект	37а, 37б, 37в, 37г, 39, 41а, 41б, 41в, 41г, 43, 45а, 45б, 45в, 45г
	Переселенческая	98, 102, 104, 105, 111, 113
	Рабочая	1, 3, 3а, 3б, 5, 7, 9а, 9б, 9в, 15, 19, 21, 23, 25
	Углеуральская	4, 6, 19, 22, 25, 27
	Энгельса	1, 9, 11, 13, 13а, 18, 23, 27

3. Строку 14 изложить в следующей редакции:

14	МАОУ «Лицей № 3 имени В.А. Штэфана» г. Перми, ул. Архитектора Связьева, 17	Архитектора Связьева	2а, 4, 6, 8, 10, 12, 16, 18, 18а, 22, 22а, 24
		Камышловская	все
		Карпинского	99г, 107, 109, 126, 136
		Норильская	1, 4, 7, 9, 11, 13, 13а, 13/1, 15
		Сусанина	1, 3, 4, 5, 6, 8, 9
		Чердынская	3, 5, 6, 8, 10, 12, 13, 14, 15, 16, 17, 18, 19, 20, 21, 22, 22а, 23

4. Строку 16 изложить в следующей редакции:

16	МАОУ «Лицей № 8» г. Перми, ул. Космонавта Леонова, 62а, шоссе Космонавтов, 194	Архитектора Связьева	2, 2/1, 8а, 28, 28а, 28б, 30, 31, 32, 34, 38, 40/1, 40/2, 40/3, 42, 44, 45, 46/1, 46/2, 46/3, 47, 48, 49, 50/1, 50/2, 52, 58
		Андроновская 1-я	все
		Андроновская 2-я	все
		Верхнемуллинский переулок	все
		Верховая 1-я	все
		Верховая 2-я	все
		Верховая 3-я	все
		Верхне-Муллинская	все
		Встречная	все
		Гамовская 1-я	все, кроме 47, 52, 53, 55, 56, 60, 63, 66
		Гамовская 2-я	53, 55, 56, 57, 58, 59, 60, 61, 62, 63, 64, 65, 66, 68, 69, 70, 71, 72, 73, 74, 76, 77, 78, 79, 79а, 80, 81, 82, 83, 84, 85, 86, 87, 88, 90, 92, 94, 98, 100, 102
		Геологов	1, 3, 5, 9, 11/1, 11/2, 19, 19а, 33
		Гиринская 1-я	все
		Глухой переулок	все
		Дивьинская	все
		Заливная	все
		Замулянская 1-я	все
		Замулянская 2-я	все
		Ипподромная 1-я	все
		Ипподромная 2-я	все
		Ипподромная 3-я	все
		Ипподромная 4-я	все
		Ипподромная 5-я	все
Ипподромная 6-я	все		
Ипподромная 7-я	все		
Казанцевская 1-я	все		
Казанцевская 2-я	все		
Казанцевская 3-я	все		

	Карьерная 1-я	все
	Карьерная 2-я	все
	Карьерная 3-я	все
	Мира	113а
	Космонавтов шоссе	166, 166а, 166б, 166в, 166г, все по четной стороне от 170, все по нечетной стороне от 237
	Космонавта Леонова	41, 41 к.1,45, 51, 58, 60, 62, 64, 66, 68, 68б, 81/13, 81/18, 89/101, 104, 96/76, 105/3, 105/11
	Космонавта Беляева	105, 184, 190, 194, 202, 204, 210, все по четной стороне от 184, все по нечетной стороне от 103а
	Кордонная	все
	Кордонная 2-я	все
	Кордонная 3-я	все
	Кордонная 4-я	все
	Композитора Глинки	1, 3, 3а, 4, 5, 7, 8, 9, 10, 11, 13, 15
	деревня Казанцево	все
	Красавинская 1-я	все
	Красавинская 2-я	все
	Красавинская 3-я	все
	деревня Кокорята, ул. Кокорятская 1-я	1, 3, 5, 7
	Калиновая	все
	Оверятская	все
	Открытая	все
	Открытая 2-я	все
	Пыжевская	все
	Пыжевская 2-я	все
	Пойменная	все
	Пойменная 2-я	все
	Приовражная	все
	Прибрежная	все
	Промышленная	все
	Разведчиков	все
	Ремонтная 1-я	все
	Ремонтная 2-я	все
	Сад «Ветеран»	6, 39, 72, 92, 126
	Санаторная	все
	Селивановская	все
	Садово-огородническое товарищество Улей	26
	Теплопроводная 1-я	все
	Теплопроводная 2-я	все
	Теплопроводная 3-я	все
	Урожайная 1-я	все
	Урожайная 2-я	все
	Урожайная 3-я	все
	Урожайный переулок	все
	Чердынская	24, 25, 26, 27, 28, 29, 30, 32, 34, 36, 40

	Эксплуатационная	19, 33а, 34, 35, 36, 37, 38, 39, 40, 42, 43, 44, 45, 48, 48а, 49, 51, 53, 55, 57, 58, 58а, 60, 60а, 60б, 62, 64, 65 уч. 71, 66, 68
	Юннатская 1-я	все
	Юннатская 2-я	все
	Ягодная	все
	микрорайон Субботино	
	Субботинская 1-я	1, 2, 3, 4, 5, 6, 7, 9, 11, 12, 13, 14, 15, 17, 18, 19, 20, 21, 23, 29, 31
	Субботинская 2-я	1, 3, 4, 5, 7, 9, 13, 15, 17, 19, 19а, 21, 23, 25
	Субботинская 3-я	1, 6, 8, 9, 11, 13, 14, 15, 16, 17, 18
	Субботинская 4-я	1, 2, 5, 6, 7, 8, 9, 10, 11, 12, 14, 17
	Субботинская 5-я	2, 3, 4, 5, 6, 8, 10, 12
	Малосубботинская 1-я	1, 1а, 1б, 3
	Малосубботинская 2-я	4, 6, 8, 8а, 10, 12, 14
	Малосубботинская 3-я	2, 4, 5, 6, 7, 8, 16
	Территория СНТ «Урожай»	15

5. Строку 17 изложить в следующей редакции:

17	МАОУ «СОШ № 3» г. Перми, Декабристов проспект, 35а, ул. Кар- пинского, 86	Веры Засулич	все
		Декабристов проспект	13, 15, 17, 19, 21, 23, 25, 27, 29, 31, 33, 35, 37, 39/1, 39/2, 39б, 41, 41/1, 43, 46, 50, 58, 60, 69, 70, 71, 73, 75, 77, 79, 81, 83, 85, 88, 89, 91, 95
		Советской Армии	34, 37, 40, 42, 44, 45, 46, 47, 48, 49, 51, 52, 54, 60, 64, 70, 72, 72/1, 72/2, 72/3, 72/4, 74, 82, 93
		Карпинского	79а, 80, 81, 82, 83, 84, 85а, 87, 88, 90, 96, 98, 99г, 100, 101, 102, 103, 104, 108, 108а, 110, 110а, 112, 112а, 112/1, 118, 120
		Кавалерийская	30, 51
		Лизы Чайкиной	все
		Молодогвардейская	все
		Молодогвардейская 2-я	все
		Оборонная	29
		Олега Кошевого	все
		Подводников	13, 15, 20, 27а, 29, 80, 83а, 85, 87, 88б, 90, 92, 94, 95, 96, 97, 106, 112
		Рязанская	все
		Сальский переулок	все
		Синарская 2-я	все
		Синарская 3-я	все
		Танкистов	99, 101, 103, 111, 113, 117, 119, 121, 123, 125, 127
		Теплогорская	все
Теплогорская 2-я	все		
Шахтерская	все		
9-го Мая	33, 34, 35, 36, 37, 38, 39, 41, 42, 44		

6. Строку 22 изложить в следующей редакции:

22	МАОУ «СОШ № 122 с углубленным изучением	Бабушкина	все
		Бершетский переулок	все

иностранн ых языков» г. Перми, ул. Льва Тол стого, 12, ул. Сивкова, 36	Бисерский переулок	все
	Декабристов проспект	2
	Капитана Гастелло	все
	Карпинского	10, 13, 14, 17, 21, 23, 25, 27, 29, 31, 35, 36, 38, 47, 49, 49а, 50, 51, 51а, 53а, 55, 56, 57, 57а, 58, 60, 62, 64, 65, 69, 71, 75, 75а, 75б, 77, 77б
	Красных Командиров	все
	Левченко	все
	Луньевская	все
	Льва Толстого	2, 10, 12, 17, 25, 25а, 33, 35, 47, 49, 51
	Малая	все
	Мира	1, 3, 5
	Молодежная	2, 24
	Паровозная	все
	Параютная	7а
	Самолетная	4, 5, 10, 11, 12, 17, 18, 19, 24, 26, 30, 32, 34, 36, 38, 42, 44, 46, 48, 50, 52, 54, 56, 62, 62а
	Сивкова	1, 1а, 2, 3, 3а, 5, 12, 16, 23, 25
	Спартакoвская	все
	Стаханoвская	1, 1а, 2, 3, 3а, 4, 5, 6, 7, 7а, 10, 10а, 11, 13, 15, 18, 21, 23, 25, 36, 38, 40, 42, 44, 48, 50, 52а
Танкистов	6, 8, 9, 10, 12, 13, 17, 18, 19, 20, 23, 29, 34, 36, 38, 40, 42, 44	
Формовщиков	3, 7, 34, 38	

7. Стрoку 28.2 изложить в следующей редакции:

28.2	МАОУ «СОШ № 14» г. Перми, ул. Маршала Рыбалко, 101б, ул. Ям- польская, 16	Магистральная	94а, 96, 96/2, 96/3, 96/4, 98, 98а, 100, 100а, 100б, 100в, 102, 104, 104/1
		Маршала Рыбалко	87, 89, 89а, 91, 93, 95, 97, 97а, 97б, 99а, 101, 103, 103а, 103б, 99в, 105, 105а, 105в, 107, 107а, 107б, 107в, 109, 109а, 111, 111а, 113, 117, 117/1, 117/2
		Сысoльская	1, 2, 3, 4а, 5, 5а, 6, 7, 8, 8а, 9, 10, 10/3, 10/4, 11, 11а, 13, 14, 15/1, 15/2, 15/3, 16, 17
		Ямпольская	5, 6, 7, 8, 9, 10, 11, 12, 12а, 12б, 13, 14, 14а, 14б, 15
		СНТ «Роза»	все

8. Стрoку 48 изложить в следующей редакции:

48	МАОУ «СОШ № 30» г. Перми, ул. Красноу- ральская, 37, ул. Ивана Франко, 43, ул. Ивана Франко, 49	Гашкова	17, 19, 20, 21, 22, 23, 23б, 24, 25, 26, 26/1, 27, 28, 28а, 29, 29б, 30/1, 30/2, 30/3, 31, 33, 34, 35, 41/1, 41а, 45, 51, 53, 53 к.2, 58, 59
		Целинная	6, 8, 10, 12, 14, 16, 17, 18, 19, 20, 21, 22, 23, 24, 26, 28, 29, 30, 31/1, 31/2, 31/3, 34, 36, 40, 42, 44, 47б, 48, 53, 54, 55, 57, 64, 66, 68, 70, 72, 74, 76, 78, 82, 84, 86, 88, 90, 92, 94, 96, 98, 100, 102, 116, 118, 120, 121, 123, 125, 126, 128, 130
		Сигаева	все
		Тобольская	все
		Омская	все
		Крайняя	все
		Красноуральская	все
Ивана Франко	38, 40/1, 40/2, 40/3, 42, 44, 46, 51, 52, 53, 56, 58, 59, 61, 64, 67, 70, 73, 76		

		Грозненская	7а
		Кирпичный завод	все
		Телефонная	все
		Степная	все
		Искорская	все
		Мечникова	все
		Туркина	все
		Бойный переулок	все
		Бойный 1-й переулок	все
		Бойный 2-й переулок	все
		Бойный 3-й переулок	все
		Бойный 4-й переулок	все
		Новозвягинская	все
		Березниковская	все
		Тавдинская	все
		Амурская	все
		Волжская	все
		Енисейская	все
		Некрасова	все
		Зеленая	все
		Печорская	все
		СТ «Керамик»	30, 101, 104, 116
		Соликамская	92, 94, 95, 97, 98, 99, 100, 101, 102, 103, 104, 105, 106, 107, 108, 109, 110, 111, 111/1, 112, 113, 114, 115, 116, 117, 118, 119, 120, 121, 122, 123, 124, 125, 126, 127, 128, 129, 130, 131, 132, 133, 134, 135, 136, 137, 138, 139, 140, 141, 142, 143, 144, 145, 146, 147, 148, 149, 150, 151, 152, 153, 154, 155, 156, 157, 158, 159, 160, 161, 162, 163, 164, 165, 166, 166а, 167, 168, 169, 170, 171, 171а, 172, 173, 174, 175, 176, 177, 178, 179, 180, 181, 182, 183, 184, 185, 186, 187, 188, 190, 191, 192, 193, 194, 195, 196, 197, 197а, 197б, 198, 199, 200, 201, 202, 203, 204, 205, 205а, 206, 207, 208, 209, 211, 212, 213, 214, 215, 216, 217, 218, 219, 220, 221, 222, 223, 224, 225, 226, 227, 237а, 229, 231, 233, 235, 237, 239, 241, 243, 245, 247, 249, 251, 253, 255, 257
		Новгородская 1-я	все
		Новгородская 2-я	все
		Новгородская 3-я	все
		Новгородская 4-я	все
		Новгородская 5-я	все
		Новгородская 6-я	все

9. Строку 54 изложить в следующей редакции:

54	МАОУ «СОШ № 116» г. Перми, ул. Техническая, 10	Гагарина бульвар	26, 28, 30а, 30б, 32а, 36, 38, 47, 49, 53, 55, 59, 61
		Крупской	41а, 42, 42а, 42б, 43, 45, 47, 48, 49, 50, 51, 51а, 54, 55, 56, 57, 57а, 59, 61
		Макаренко	8, 10, 10а, 12, 12а, 14, 14а, 16, 16а, 18, 20, 24, 26, 28, 28/3, 30, 32, 34, 36, 40, 44, 46, 50, 52, 54, 56, 58

	Поваренный лог 2-й	все
	Студенческая	1, 3, 5, 9, 11, 13, 15, 18, 19, 20, 22, 23б, 24, 25, 25а, 26, 28, 30, 34
	Техническая	3, 6, 8, 12, 14, 20, 24
	Тургенева	33а, 35, 35а, 35б, 39
	Уинская	2б

10. Строку 57 изложить в следующей редакции:

57	МАОУ «СОШ № 118» г. Перми, ул. Колыбалова, 44	Кольцевая 1-я	все
		Кольцевая 2-я	все
		Кольцевая 3-я	все
		Андреевская	все
		Белостокская	все
		Карла Либкнехта	все
		Розы Люксембург	все
		Пугачевская	все
		Февральская	1, 2, 3, 4, 5, 6, 7, 8, 9, 10, 11, 12, 13, 14, 15, 16, 17, 18, 19, 20, 21, 22, 23, 24, 24а, 25, 26, 27, 28, 29, 30, 31, 32, 33, 34, 35, 36, 37, 38, 39, 40, 41, 42, 43, 44, 45, 46, 47, 48, 49, 50, 51, 51а, 52, 53, 54, 55, 56, 56а, 57, 58, 59, 61, 63, 65, 67, 69, 71
		Поваренный лог	1, 2, 3, 4, 5, 6, 7
		Запрудская 1-я	все
		Запрудская 2-я	все
		Запрудская 3-я	все
		Запрудская 4-я	все
		Запрудская 5-я	все
		Беломорская	все
		Гарцовский лог	все
		Донская	все
		Пятигорская	все
		Севастопольская	все
		Вишневая	все
		Войкова	1, 2, 3, 4, 5, 6, 6а, 7, 7а, 8, 8а, 9, 9а, 10, 11, 12, 13, 14, 15, 16, 16а, 17, 18, 19, 20, 21, 22, 23, 24, 25, 26, 27, 28, 29, 30, 31
		Балтийская	все
Красных Зорь	1, 2, 3, 4, 5, 6, 7, 8, 9, 10, 11, 12, 13, 14, 15, 16, 17, 18, 19, 20, 21, 22, 23, 24, 25, 26, 27, 28, 29, 30, 31, 32, 33, 34, 35, 36, 37, 38, 39, 40, 41, 42, 43, 44, 45, 46, 47, 48, 49, 50, 51а, 52, 53, 54, 55, 56, 57, 58, 59б, 61, 63, 64, 65, 66, 67, 68, 69, 70, 71, 72, 73, 74, 75, 76, 77, 78, 79, 80, 81, 82, 83, 84, 86, 87, 89, 90, 91, 93, 94, 95, 96, 97, 98, 99, 100, 102, 104		
Сылвенская	все		
Короткий 2-й переулоч	все		
Короткий 3-й переулоч	все		
Чермозская	все		
Чермозская 2-я	все		
Колыбалова	все		

	Народная	1, 2, 3, 4, 5, 6, 7, 8, 9, 10, 11, 12, 13, 14, 15, 16, 17, 18, 19, 19а, 20, 21, 21а, 22, 23, 24, 25, 26, 27, 28, 29, 30, 31, 32, 33, 34, 35, 36, 37, 38, 40, 42, 44, 46, 48, 50
	Фокинская	1, 2, 3, 4, 5, 6, 7, 8, 9, 10, 11, 12, 13, 14, 15, 16, 17, 18, 19, 20, 21, 22, 23, 24, 25, 26, 27, 28, 30, 32, 33, 34, 35, 36, 37, 38, 39, 40, 41, 42, 43, 44, 46, 48, 49, 50, 51, 53, 54, 55, 57, 59, 60, 61, 62, 63, 64, 65, 66, 67, 68, 70, 72, 74, 76, 78
	Кувинская	все
	Завьялова	все
	Стольниковая	все
	Лядовская	1, 2, 3, 4, 5, 6, 7, 8, 9, 10, 11, 12, 13, 14, 15, 16, 17, 18, 19, 20, 21, 22, 23, 24, 25, 26, 27, 28, 29, 30, 31, 32, 33, 34, 35, 36, 37, 38, 39, 40, 41, 42, 43, 44, 45, 46, 47, 48, 49, 50, 51, 52, 53, 54, 55, 56, 57, 58, 59, 60, 61, 62, 63, 64, 65, 66, 67, 68, 69, 70, 71, 72, 73, 74, 75, 76, 78, 79, 80, 81, 82, 83, 84, 85, 86, 87, 88, 89, 91, 93, 94а, 95, 97, 98, 100, 102, 103, 104, 105, 107, 108, 109, 111, 113, 115, 115а, 115б, 117, 119, 121, 123, 125, 127, 127а, 127б
	Гарцовская	все
	Пановой	все
	Спортивная (Центральная усадьба)	все
	Словцовой	все
	Городецкая	все
	Заречная (Центральная усадьба)	все
	Житомирская	все
	Черемховская	все
	Бобруйская	все
	Марата	все
	Комаровская	все
	Старых Большевиков	1, 2, 3, 4, 5, 6, 7, 8, 9, 10, 11, 12, 13, 14, 15, 16, 17, 18, 19, 20, 21, 22, 23, 24, 25, 26, 27, 28, 29, 30, 31, 32, 33, 34, 35, 36, 37, 38, 39, 40, 41, 42, 43, 44, 45, 46, 47, 48, 49, 50, 51, 52, 53, 54, 55, 56, 57, 58, 59, 60, 61, 62, 63, 64, 65, 66, 67, 68, 69, 70, 72, 74, 76, 78, 80, 82
	Копылова	11, 13, 15, 17, 19, 21, 22, 23, 24, 25, 26, 27, 28, 29, 30, 31, 32, 33, 34, 35, 36, 37, 38, 39, 40, 41, 42, 43, 44, 45, 46, 47, 48, 49, 50, 51, 52, 53, 54, 55, 56, 57, 58, 59, 60, 61, 62, 63, 64, 65, 66, 67, 68, 70, 72, 74, 76, 78
	Каширинская	все
	Фурманова	все
	Кантонской коммуны	1, 2, 3, 4, 5, 6, 7, 8, 9, 10, 11, 12, 13, 14, 15, 16, 17, 18, 19, 20, 21, 22, 23, 24, 25, 26, 27, 28, 29, 30, 31, 32, 33, 34, 35, 36, 37, 38, 39, 40, 41, 42, 43, 44, 45, 46, 47, 48, 49, 50, 51, 52, 53, 54, 55, 56, 57, 58, 59, 60, 61, 62, 63, 64, 65, 66, 67, 68, 69, 70, 71, 72, 73, 74, 75, 76, 77, 78, 79, 80, 81, 82, 83, 84

	Крайпрудская	1, 2, 3, 4, 5, 6, 7, 8, 9, 10, 11, 12, 13, 14, 15, 16, 17, 18, 19, 20, 21, 22, 23, 24, 25, 26, 27, 28, 29, 30, 31, 32, 33, 34, 35, 36, 37, 38, 39, 40, 41, 42, 43, 44, 45, 46, 47, 48, 49, 50, 51, 52, 53, 54, 55, 56, 57, 58, 59, 60, 61, 62, 63, 64, 65, 66, 67, 68, 69, 70, 71, 72, 73, 74, 75, 76, 77, 78, 79, 80, 81, 82, 83, 84, 85, 86, 87, 88, 89, 90, 91, 92, 93, 94, 95, 96, 97, 98, 99, 100
	Валайская	все
	Мотовилихинская	все
	Братчикова	все
	Бахчисарайский переулоч	все
	Журналиста Дементьева	все
	Исхакова	все
	Конева	все
	Кондаурова	все
	Кравченко	все
	Варфоломеева	все
	Гребнева	все
	Вавилина	все
	сад № 12а	124, 152
	СНТ «Черемховское»	5
	СНТ «Мотовилиха»	12
	Некоммерческое товарищество собственников дачной недвижимости «Ассоль»	1/26

11. Строку 65 изложить в следующей редакции:

65	МАОУ «Гимназия № 7» г. Перми, ул. Целинная, 29б, ул. Харьковская, 21а	Евгения Пермяка	1, 1а, 1/3, 3/1, 3/2
		Гашкова	53, 53 к.2
		Норинская	все
		Труда	все
		Огородникова	все
		Калгановская	все
		Козловская	все
		Рылеева	все
		Ленинградская	все
		Бузинская	все
		Мостовая	все
		Московская	все
		Харьковская	все
		Магнитогорская	все
		Кузнецкая	все
		Тагильская	все
		Челябинская	все
		Злаугоустовская	все
		Кирпичная (Вышка-1)	все
		Пороховая	все
Калужская	все		
Целинная	33, 39, 41, 43, 43/1, 45, 47, 47а, 47б, 49, 49а, 49б		

12. Строку 67 изложить в следующей редакции:

67	МАОУ «Лицей № 10» г. Перми, ул. Серебристая, 8 ³	Агатова	28, 32, 36
		Грибоедова	68, 72, 74
		Лесная (Ива-1)	5
		Сакко и Ванцетти	93а, 97, 99, 101, 103, 105, 107, 109, 111, 116, 117
		Сапфирная	10, 12, 13, 14, 15, 16
		Серебристая	12, 14, 16, 18
		Уинская	29, 31, 33, 35, 37, 41, 43, 66, 68

13. Строку 71 изложить в следующей редакции:

71	МАОУ «СОШ № 24» г. Перми, ул. Репина, 67а	Белебейская	все
		Васнецова	все
		Воркутинская	1, 2, 3, 4, 5, 6, 7, 8, 9, 10, 11, 12, 13, 14, 15, 16, 17, 18, 19, 20, 21, 22, 23, 24, 25, 26, 27, 28, 29, 30, 32, 34, 35, 36, 37, 38, 40, 41, 42, 43, 44, 45, 46, 47, 48, 49, 50, 51, 52, 53, 54, 55, 56, 57, 58, 59, 60, 61, 62, 63, 64, 65, 66, 67, 68, 69, 70, 71, 72, 73, 75, 77
		Гайвинская	30, 39, 41, 42, 43, 45, 47, 48, 49, 51, 53, 55, 57, 58, 58а, 59, 60, 60а, 61, 62, 62а, 63, 65, 67, 69, 73, 75, 79, 81, 83, 85, 87, 89, 91, 95, 97, 99а
		Гравийный 2-й переулок	все
		Гравийный 3-й переулок	все
		Гравийный 4-й переулок	все
		Гремячий лог	все
		Кабельщиков	35, 37, 38, 39, 41, 43а, 49а, 49в, 50, 51а, 52, 54, 58, 60, 62, 64, 82, 83, 84, 85, 86, 87, 88, 89, 90, 91, 92, 93, 94, 95, 96, 98, 99, 100, 101, 102, 104, 106, 108, 110, 112, 114, 116, 118, 120, 122, 124, 126, 128, 130, 132, 134, 136, 138, 146
		Карбышева	74, 76/1, 76/2, 76/3 к.1, 76/3 к. 2, 78/1, 78/2, 78/3, 80/1, 80/2, 82/1, 82/2, 84, 86, 88
		Луговского	все
		Медногорская	все
		Мезенская	44, 46, 48, 50, 51, 52, 53, 54, 55, 56, 57, 60, 61, 62, 63, 66, 68, 70, 72, 74, 76, 78, 79, 80, 81, 82, 83, 85, 87, 88, 89, 90, 91, 92, 93, 94, 95, 96, 97, 98, 99, 100, 101, 102, 103, 104, 105, 106, 107, 108, 109, 110, 112, 113, 115, 117, 119, 121, 123, 125, 127, 129, 131, 133, 135, 137, 165, 166, 167, 168, 169, 170
		Мелитопольская	24, 26, 28, 40, 42
		Нижнемостовая	все
		Верхнемостовая	все
		Пулковская	5, 7, 9, 11, 12, 13, 18, 20, 22, 24, 26, 28а, 28
		Репина	36, 37, 38, 40, 41, 42, 43, 44, 45, 47, 48, 50, 51, 53, 54, 55, 56, 58, 63, 64, 65, 66, 67, 70, 70а, 71, 72, 73, 75
		Тихвинская	все
		Урюпинская	все
Ухтинская	1, 3, 4, 5, 6, 7, 8, 9, 10, 11, 12, 13, 14, 15, 16, 17, 18, 19, 20, 21, 22, 24, 25, 26, 28, 29, 30, 31, 32, 33, 34, 35, 36, 37, 39, 40, 41, 42, 43, 44, 45, 46, 47, 48, 49, 50, 51, 52, 53, 54, 55, 56, 57а, 58, 59, 60, 61, 62, 63, 64, 65, 66, 67, 68, 69, 70, 71, 72, 73, 74, 75, 76, 77, 78, 79, 80, 81, 82, 83, 85		

		СНТ «КС № 62»	все
		СНТ «КС № 5»	все
		СНТ «КС № 30»	15
		СНТ «КС № 46»	105
		СНТ 69	все
		СНТ 33	все
		СНТ 36	все
		Садово-огородническое неком- мерческое потребительское товарищество № 44	4
		ТСН СНТ № 36	77

14. Строку 79 изложить в следующей редакции:

79	МАОУ «Адаптивная школа-интернат «Территория возможностей» г. Перми, ул. Бушмакина, 18, ул. Бушмакина, 26, ул. Вильямса, 40	город Пермь	все
----	--	-------------	-----

15. Строку 86 изложить в следующей редакции:

86	МАОУ «СОШ № 36» г. Перми, ул. Лукоянова, 6	Анвара Гагауллина	1, 3, 3а, 5, 6, 6а, 8, 9, 10, 10а, 12, 13, 14, 15, 16, 17, 17а, 18, 19, 22, 23, 24, 25, 26, 27, 28, 28а, 29/1, 29/2, 30, 32, 34, 36, 38
		Бахаревская	21, 22, 24, 26, 28, 34, 40, 42, 49, 51
		Бахаревская 2-я	6, 6а, 6б
		Брестская	1, 2, 3, 4, 5, 6, 7, 8, 9, 10, 11, 12, 13, 14, 15, 16, 17, 17а, 19, 21
		Весенняя	1, 3, 4, 5, 6, 7, 8, 9, 10, 11, 12, 13, 13а, 14, 15, 15а, 16, 17, 17а, 19, 20, 21, 22, 24, 26, 28, 30
		Куйбышева	149, 151, 153, 155, 157, 159, 161, 163, 165, 167, 169/1, 169/2, 169/3
		Кузбасская	24, 26, 32, 34, 35, 36, 37, 37а, 39, 41, 43, 45, 47
		Лукоянова	2, 4, 7, 8/1, 8/2, 14, 15, 16, 17, 18, 19, 20, 21, 22, 23, 24, 25, 26, 27, 28а, 29, 30, 31, 32, 34, 35, 36, 37, 38, 39, 41
		Никулина	2, 4, 6, 8
		Новосибирская	1, 2, 4, 6, 10, 12, 14, 15, 16, 16а, 17, 18, 18а, 20, 22, 24, 26
		Пристанционная	все
		Сергинская	20, 22, 22а, 24, 26, 27, 28, 29, 30, 31, 32, 33, 34, 35, 36, 37, 37а, 38, 38а, 39, 41, 43, 45

16. Строку 89 изложить в следующей редакции:

89	МАОУ «СОШ № 60» г. Перми, ул. Лодыгина, 14	Бородинская	23, 25, 26, 28, 30, 31, 33, 34а, 35, 36, 37
		Вижайская	5, 7, 8, 9, 10, 11, 12, 14, 15, 16, 18, 19, 20, 21, 23
		Емельяна Ярославского	10, 30, 34, 36, 38, 40, 42, 48, 52, 53, 56, 55, 57, 59, 60, 63, 67
		Куйбышева	143, 145
		Кузбасская	33
		Лодыгина	3а, 18, 20, 22, 24, 26, 29, 30, 31, 33, 35, 37, 41, 45, 49

	Люблинская	11, 13, 15, 24
	Никулина	10а, 10б, 10в, 35
	Новосибирская	13
	Сергинская	7
	Солдатова	29, 29/2, 29/3
	Яблочкова	3, 38, 38а, 38б

17. Строку 90 изложить в следующей редакции:

90	МАОУ «СОШ № 61» г. Перми, ул. Николая Островского, 46а	Веселая	1, 18
		Газеты «Звезда»	33, 35
		Красноармейская	5
		Краснова	22, 24
		Малышева	3
		Максима Горького	45, 49, 51, 60, 64, 64/1, 65, 65а, 72, 74, 75, 77, 77а
		Народовольческая	3, 3а, 4, 23, 30, 32, 33, 34, 36, 37, 39, 40, 42, 46
		Николая Островского	51, 52, 53, 55, 60/1, 63, 93
		Рабоче-Крестьянская	2, 6, 12, 17, 19, 21
		Революции	2, 2а, 3, 3/1, 3/2, 3/4, 3/5, 3/6, 4, 5, 5/1, 6, 7, 8, 9а, 12, 14, 16, 18, 21, 21/б, 21/в
		Пушкина	66, 68а
		Серединная	2, 3
		Сибирская	30, 32
		Тимирязева	11, 15, 23, 24, 25, 26, 35
Фонтанная	2, 2а, 4, 6		
25-го Октября	37, 38, 38а, 40а, 45, 64, 66, 68, 70, 81, 83		

18. Строку 95 изложить в следующей редакции:

95	МАОУ «СОШ № 93» г. Перми, ул. Полины Осипенко, 46	Белинского	31, 43, 45, 47, 49, 51, 55
		Газеты «Звезда»	42, 42а, 44а, 44, 45, 46, 52, 54, 56, 58, 60, 65, 66, 67, 73, 75, 77, 79, 81
		Глеба Успенского	2а
		Комсомольский проспект	44, 47, 49, 50, 51, 51а, 52, 55, 56, 58, 60, 62, 63, 64, 65, 66, 68, 70, 70а, 72
		Красноармейская 1-я	35, 37, 39, 41, 41а, 43, 44а, 45, 46, 48, 50, 52, 56а, 58, 58а
		Краснова	25, 26
		Красные Казармы	7, 8, 9, 10, 17, 19
		Николая Островского	109, 111, 111а, 113, 119
		Полины Осипенко	43, 44, 45, 48, 50, 51, 51а, 52, 53, 55
		Революции	26, 28, 30, 32, 38, 42
		Сибирская	57, 61, 63, 65а, 69, 71, 73, 75
		Тимирязева	50, 52, 54, 56, 59, 63
		Чернышевского	9а, 13, 15, 15а, 17, 19, 19а, 23
		Швецова	32, 33, 35, 37, 41, 46, 48

19. Строку 96.1 изложить в следующей редакции:

96.1	МАОУ «Школа Аг- робизнестехнологий» г. Перми, ул. Героев Хасана, 89	Героев Хасана	49а, 70, 72, 73, 91, 91а, 93, 93а, 95, 97, 103
		Козьмы Минина	1а, 5, 6, 7, 9, 11а
		Краснополянская	2, 4, 5, 6, 8, 9, 10, 11, 12, 13, 15
		Кустовая	1, 2, 2а, 3, 5, 7

	Лиственная	2
	Нейвинская	1, 9, 10, 10а, 11, 12, 14
	Нейвинская 1-я	все
	Нейвинская 2-я	все
	Нейвинская 3-я	все
	Нейвинская 4-я	все
	Ординская	8, 10а, 10к1, 10к2
	Полазненская	все
	Серпуховская	все
	Усольская	все



АДМИНИСТРАЦИЯ ГОРОДА ПЕРМИ ПОСТАНОВЛЕНИЕ

17.06.2024

№ 496

О внесении изменений в приложение 1 к Порядку предоставления торговых мест в торговых прилавках физическим лицам, занимающимся садоводством, огородничеством, реализующим собственно выращенную продукцию, собственно собранные дикоросы, а также изготовленные ими товары народных промыслов, на территории города Перми, утвержденному постановлением администрации города Перми от 19.08.2021 № 613

В соответствии с Федеральным законом от 06 октября 2003 г. № 131-ФЗ «Об общих принципах организации местного самоуправления в Российской Федерации», распоряжением Правительства Российской Федерации от 30 января 2021 г. № 208-р «О мерах поддержки малых и средних предпринимателей в сфере торговли и развития малоформатной торговли», постановлением Правительства Пермского края от 28 ноября 2017 г. № 966-п «Об утверждении Порядка разработки и утверждения схемы размещения нестационарных торговых объектов», Уставом города Перми, в целях актуализации правовых актов администрации города Перми администрация города Перми ПОСТАНОВЛЯЕТ:

1. Внести в приложение 1 к Порядку предоставления торговых мест в торговых прилавках физическим лицам, занимающимся садоводством, огородничеством, реализующим собственно выращенную продукцию, собственно собранные дикоросы, а также изготовленные ими товары народных промыслов, на территории города Перми, утвержденному постановлением администрации города Перми от 19 августа 2021 г. № 613 (в ред. от 13.01.2022 № 11, от 22.08.2022 № 704, от 14.11.2022 № 1151, от 09.06.2023 № 480, от 27.11.2023 № 1308), следующие изменения:

1.1. дислокацию размещения мест в торговых прилавках, имеющих адресный ориентир: г. Пермь, ул. Маршала Рыбалко, 81д, признать утратившей силу;

1.2. дополнить дислокациями размещения мест в торговых прилавках согласно приложению к настоящему постановлению.

2. Настоящее постановление вступает в силу со дня официального обнародования посредством официального опубликования в печатном средстве массовой информации «Официальный бюллетень органов местного самоуправления муниципального образования город Пермь».


3. Управлению по общим вопросам администрации города Перми обеспечить обнародование настоящего постановления посредством официального опубликования в печатном средстве массовой информации «Официальный бюллетень органов местного самоуправления муниципального образования город Пермь».

4. Информационно-аналитическому управлению администрации города Перми обеспечить обнародование настоящего постановления посредством официального опубликования в сетевом издании «Официальный сайт муниципального образования город Пермь www.gorodperm.ru».

5. Контроль за исполнением настоящего постановления возложить на заместителя главы администрации города Перми Фурман Я.В.

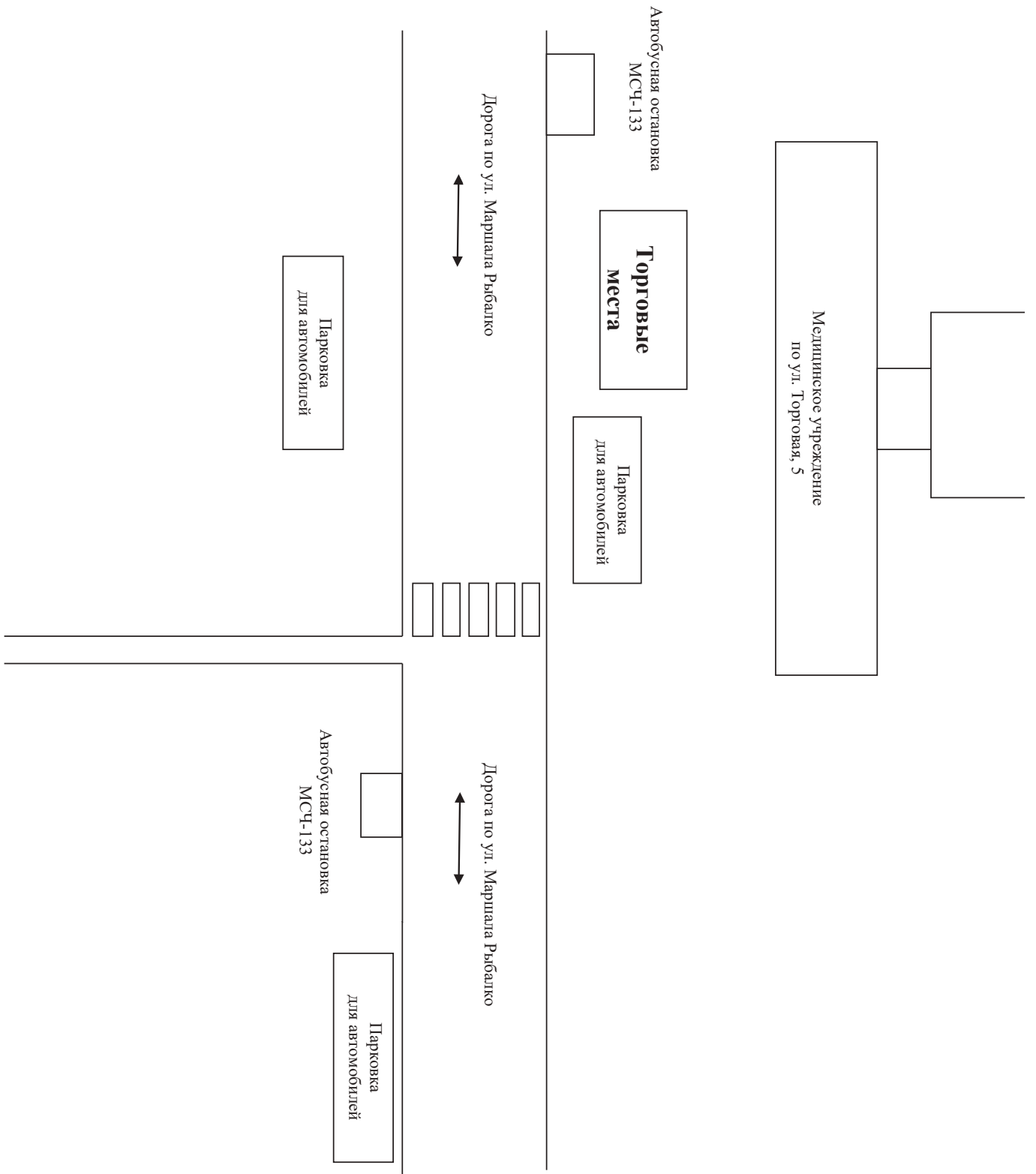
Приложение
к постановлению администрации
города Перми
от 17.06.2024 № 496

ДИСЛОКАЦИЯ
размещения торговых мест в торговых прилавках, имеющих адресный ориентир:
г. Пермь, ул. Краснополянская, 38/ ул. Загарьинская, 4

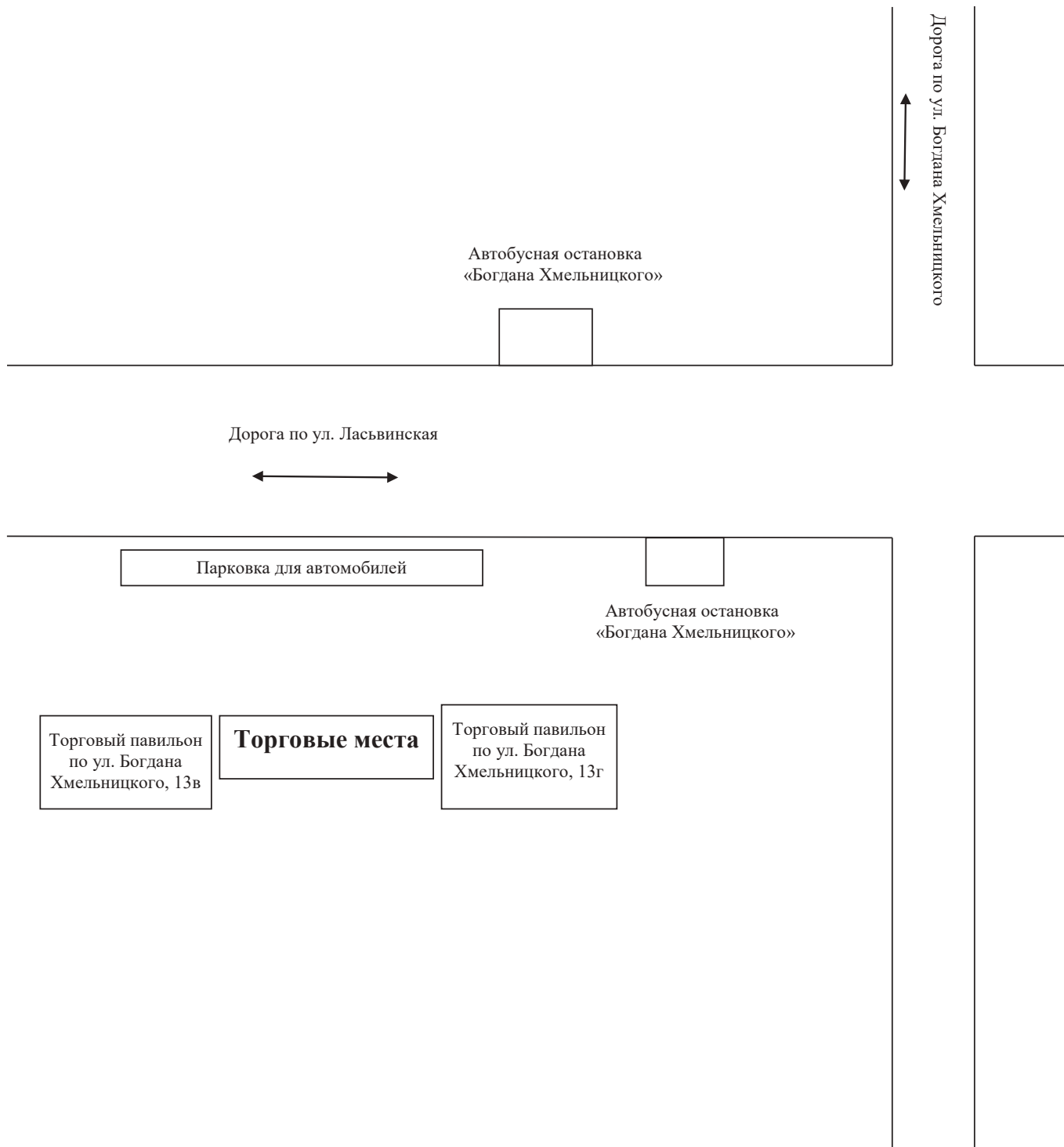


ДИСЛОКАЦИЯ

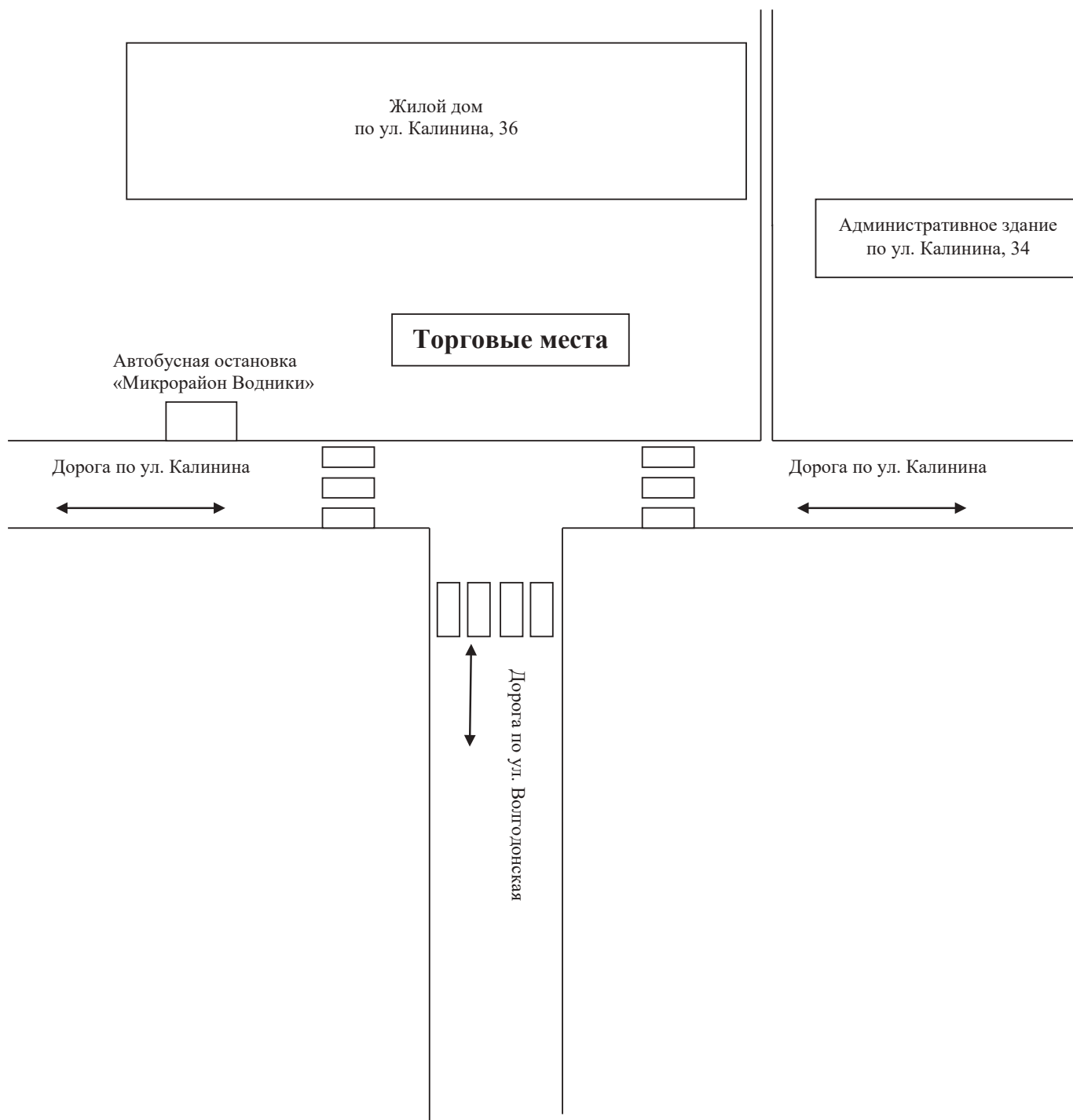
размещения торговых мест в торговых прилавках, имеющих адресный ориентир: г. Пермь, ул. Торговая, 5



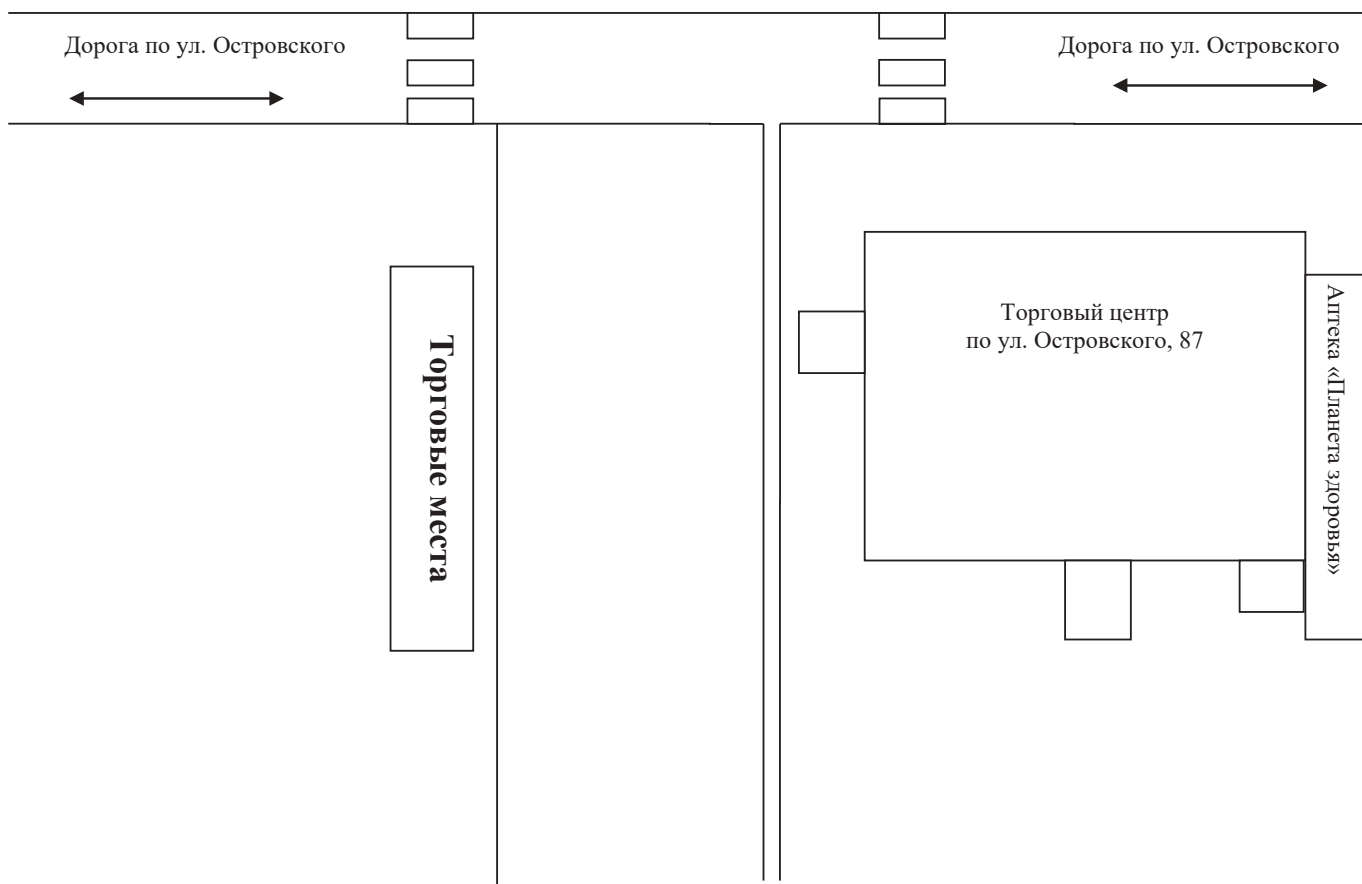
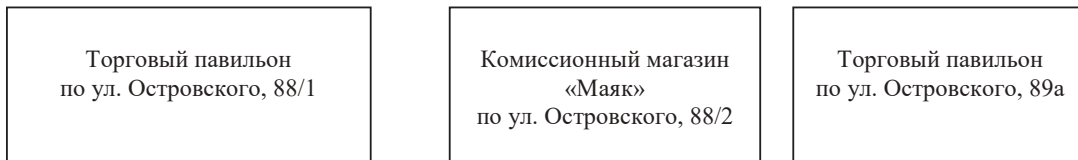
ДИСЛОКАЦИЯ
размещения торговых мест в торговых прилавках, имеющих адресный ориентир:
г. Пермь, ул. Богдана Хмельницкого, 13в



ДИСЛОКАЦИЯ
размещения торговых мест в торговых прилавках, имеющих адресный ориентир:
г. Пермь, ул. Калинина, 36



ДИСЛОКАЦИЯ
размещения торговых мест в торговых прилавках, имеющих адресный ориентир:
г. Пермь (п. Новые Ляды), ул. Островского, 87





АДМИНИСТРАЦИЯ ГОРОДА ПЕРМИ ПОСТАНОВЛЕНИЕ

18.06.2024

№ 497

О внесении изменений в постановление администрации города Перми от 30.04.2010 № 217 «Об утверждении Регламента подготовки проекта бюджета города Перми на очередной финансовый год и плановый период»

В целях актуализации правовой базы администрации города Перми администрация города Перми ПОСТАНОВЛЯЕТ:

1. Внести изменения в постановление администрации города Перми от 30 апреля 2010 г. № 217 «Об утверждении Регламента подготовки проекта бюджета города Перми на очередной финансовый год и плановый период» (в ред. от 24.06.2011 № 305, от 21.06.2012 № 314, от 02.11.2012 № 739, от 13.06.2013 № 483, от 11.06.2014 № 393, от 03.10.2014 № 679, от 28.01.2015 № 52, от 04.06.2015 № 350, от 06.05.2016 № 310, от 19.10.2016 № 897, от 12.12.2016 № 1100, от 21.07.2017 № 568, от 26.06.2018 № 428, от 19.10.2018 № 769, от 06.07.2020 № 576, от 11.08.2020 № 691, от 07.06.2021 № 408, от 01.06.2023 № 442, от 13.10.2023 № 990), изложив пункт 9.2 в следующей редакции:

«9.2. заместителя главы администрации города Перми Фурман Я.В. – за обеспечение подготовки и представление документов и материалов к семинару.».

2. Внести в Регламент подготовки проекта бюджета города Перми на очередной финансовый год и плановый период, утвержденный постановлением администрации города Перми от 30 апреля 2010 г. № 217 (в ред. от 24.06.2011 № 305, от 21.06.2012 № 314, от 02.11.2012 № 739, от 13.06.2013 № 483, от 11.06.2014 № 393, от 03.10.2014 № 679, от 28.01.2015 № 52, от 04.06.2015 № 350, от 06.05.2016 № 310, от 19.10.2016 № 897, от 12.12.2016 № 1100, от 21.07.2017 № 568, от 26.06.2018 № 428, от 19.10.2018 № 769, от 06.07.2020 № 576, от 11.08.2020 № 691, от 07.06.2021 № 408, от 01.06.2023 № 442, от 13.10.2023 № 990), следующие изменения:

2.1. строку 1.3.2 признать утратившей силу;

2.2. в графе 2 строки 1.9 слова «, инвестиционные проекты» исключить;

2.3. в графе 2 строки 2.2 слова «при первом заместителе главы администрации города Перми с участием» заменить словами «у Главы города Перми с участием первого заместителя главы администрации города Перми,»;

2.4. в графе 2 строки 2.7 слова «, проектов муниципальных программ (изменений в муниципальных программы)» исключить;

2.5. в графе 2 строки 2.13 слова «первого заместителя главы администрации города Перми» заменить словами «заместителя главы администрации города Перми-руководителя функционально-целевого блока «Управление планированием и финансами»;

2.6. строку 2.20 изложить в следующей редакции:

2.20	Рассмотрение у Главы города Перми с участием заместителей главы администрации города Перми-руководителей функционально-целевых блоков «Управление планированием и финансами», «Городское хозяйство», «Развитие инфраструктуры», департамента планирования и мониторинга, департамента финансов перечня объектов капитального строительства муниципальной собственности и перечня объектов недвижимого имущества, приобретаемых в муниципальную собственность, на очередной финансовый год и плановый период	до 30 августа	управление капитального строительства администрации города Перми, департамент дорог и благоустройства администрации города Перми
------	---	---------------	---

2.7. строки 2.20.1, 2.20.2 признать утратившими силу;

2.8. в графе 2 строки 2.25 слова «первого заместителя главы администрации города Перми» заменить словами «заместителя главы администрации города Перми-руководителя функционально-целевого блока «Управление планированием и финансами».

3. Настоящее постановление вступает в силу со дня подписания.

4. Управлению по общим вопросам администрации города Перми обеспечить обнародование настоящего постановления в печатном средстве массовой информации «Официальный бюллетень органов местного самоуправления муниципального образования город Пермь».

5. Информационно-аналитическому управлению администрации города Перми обеспечить обнародование настоящего постановления в сетевом издании «Официальный сайт муниципального образования город Пермь www.gorodperm.ru».

6. Контроль за исполнением настоящего постановления возложить на заместителя главы администрации города Перми Фурман Я.В.

Глава города Перми

Э.О. Соснин



АДМИНИСТРАЦИЯ ГОРОДА ПЕРМИ ПОСТАНОВЛЕНИЕ

18.06.2024

№ 498

О внесении изменений в перечень мероприятий в сфере образования города Перми на 2024 год и плановый период 2025 и 2026 годов, утвержденный постановлением администрации города Перми от 19.02.2016 № 117 «Об установлении расходного обязательства Пермского городского округа по вопросам организации и проведения мероприятий в сфере образования города Перми»

В целях актуализации нормативной правовой базы администрации города Перми администрация города Перми ПОСТАНОВЛЯЕТ:

1. Внести в перечень мероприятий в сфере образования города Перми на 2024 год и плановый период 2025 и 2026 годов, утвержденный постановлением администрации города Перми от 19 февраля 2016 г. № 117 «Об установлении расходного обязательства Пермского городского округа по вопросам организации и проведения мероприятий в сфере образования города Перми» (в ред. от 20.10.2016 № 922, от 07.04.2017 № 260, от 09.08.2017 № 609, от 18.10.2017 № 858, от 23.01.2018 № 43, от 15.05.2018 № 294, от 07.06.2018 № 365, от 31.01.2019 № 51, от 02.04.2019 № 60-П, от 05.07.2019 № 363, от 09.10.2019 № 656, от 13.11.2019 № 897, от 04.06.2020 № 496, от 06.10.2020 № 927, от 14.12.2020 № 1259, от 30.09.2021 № 777, от 11.11.2021 № 1000, от 18.03.2022 № 186, от 19.05.2022 № 388, от 09.06.2022 № 455, от 20.09.2022 № 823, от 14.10.2022 № 945, от 25.10.2022 № 1077, от 19.12.2022 № 1318, от 27.02.2023 № 139, от 18.05.2023 № 398, от 26.07.2023 № 636, от 17.08.2023 № 718, от 27.10.2023 № 1189, от 05.06.2024 № 455), следующие изменения:

1.1. строку 1 изложить в следующей редакции:

1	Отраслевые мероприятия в сфере образования, всего, в том числе:	10 613,0	11 113,0	11 113,0
---	---	----------	----------	----------

1.2. строку 1.15 изложить в следующей редакции:

1.15	организация и проведение мероприятий, направленных на профилактику детского дорожно-транспортного травматизма	453,0	453,0	453,0				
	проведение конкурса-фестиваля юных инспекторов движения «Безопасное колесо-2024»	количество участников (обучающиеся в общеобразовательных учреждениях, воспитанники дошкольных образовательных учреждений) (не менее)	220	220	220	300,0	300,0	300,0
	проведение слета-конкурса отрядов юных инспекторов движения «ЮИД – на службе безопасности»	количество участников (обучающиеся в общеобразовательных учреждениях, воспитанники дошкольных образовательных учреждений) (не менее)	200	200	200			
	проведение городского конкурса агитбригад «ЮИД начинается с меня»	количество участников (обучающиеся в общеобразовательных учреждениях, воспитанники дошкольных образовательных учреждений) (не менее)	181	181	181			

	проведение городского вокального конкурса «Голос ЮИД»	количество участников (обучающиеся в общеобразовательных учреждениях, воспитанники дошкольных образовательных учреждений) (не менее)	192	192	192			
	проведение конкурса театрализованных представлений среди дошкольных образовательных учреждений «Ладочка в ладошке – безопасная дорожка» (городской и районные этапы)	количество участников (обучающиеся в общеобразовательных учреждениях, воспитанники дошкольных образовательных учреждений) (не менее)	800	800	800			
	изготовление информационных материалов, направленных на профилактику детского дорожно-транспортного травматизма	количество изготовленных информационных материалов, направленных на профилактику детского дорожно-транспортного травматизма (не менее)	8 500	8 500	8 500	153,0	153,0	153,0
количество участников (обучающиеся в общеобразовательных учреждениях, воспитанники дошкольных образовательных учреждений) (не менее)		10 000	10 000	10 000				

1.3. строку 2 изложить в следующей редакции:

2	Мероприятия в области инновационного развития, всего, в том числе:	8 341,4	7 841,4	7 841,4
---	--	---------	---------	---------

1.4. строку «Итого на мероприятия в сфере образования города Перми» изложить в следующей редакции:

Итого на мероприятия в сфере образования города Перми	18 954,4	18 954,4	18 954,4
---	----------	----------	----------

2. Настоящее постановление вступает в силу со дня официального обнародования посредством официального опубликования в печатном средстве массовой информации «Официальный бюллетень органов местного самоуправления муниципального образования город Пермь».

3. Управлению по общим вопросам администрации города Перми обеспечить обнародование настоящего постановления посредством официального опубликования в печатном средстве массовой информации «Официальный бюллетень органов местного самоуправления муниципального образования город Пермь».

4. Информационно-аналитическому управлению администрации города Перми обеспечить обнародование настоящего постановления посредством официального опубликования в сетевом издании «Официальный сайт муниципального образования город Пермь www.gorodperm.ru».

5. Контроль за исполнением настоящего постановления возложить на заместителя главы администрации города Перми Мальцеву Е.Д.

Глава города Перми

Э.О. Соснин



АДМИНИСТРАЦИЯ ГОРОДА ПЕРМИ ПОСТАНОВЛЕНИЕ

18.06.2024

№ 499

О внесении изменений в Порядок определения объема и условий предоставления субсидий на иные цели бюджетным и автономным учреждениям, подведомственным департаменту образования администрации города Перми, на повышение фонда оплаты труда, утвержденный постановлением администрации города Перми от 01.10.2021 № 784

В соответствии с абзацем вторым пункта 1 статьи 78.1 Бюджетного кодекса Российской Федерации, постановлением Правительства Российской Федерации от 22 февраля 2020 г. № 203 «Об общих требованиях к нормативным правовым актам и муниципальным правовым актам, устанавливающим порядок определения объема и условия предоставления бюджетным и автономным учреждениям субсидий на иные цели», в целях актуализации нормативной правовой базы города Перми администрация города Перми ПОСТАНОВЛЯЕТ:

1. Внести в Порядок определения объема и условий предоставления субсидий на иные цели бюджетным и автономным учреждениям, подведомственным департаменту образования администрации города Перми, на повышение фонда оплаты труда, утвержденный постановлением администрации города Перми от 01 октября 2021 г. № 784 (в ред. от 26.10.2021 № 946, от 15.11.2021 № 1004, от 23.12.2021 № 1189, от 28.02.2022 № 121, от 19.05.2022 № 383, от 23.06.2022 № 518, от 09.09.2022 № 778, от 26.10.2022 № 1086, от 09.11.2022 № 1145, от 16.12.2022 № 1304, от 27.12.2022 № 1383, от 18.08.2023 № 736, от 18.10.2023 № 1105, от 24.11.2023 № 1298), следующие изменения:

1.1. пункт 2.5 изложить в следующей редакции:

«2.5. Размер субсидий на иные цели определяется:

на повышение фонда оплаты труда путем индексации планируемого фонда оплаты труда, исчисленного из нормативных затрат на оказание соответствующих муниципальных услуг, на 4,9 % с 01 октября 2024 г.;

на обеспечение доведения средней заработной платы педагогических работников учреждений, реализующих программы дополнительного образования (далее – педагогические работники), до уровня средней заработной платы учителей общеобразовательных учреждений, определенной соглашением между Министерством образования и науки Пермского края и администрацией города Перми об исполнении перечня поручений по реализации Послания Президента Российской Федерации Федеральному Собранию Российской Федерации от 26 февраля 2019 г. № Пр-294, Указа Президента Российской Федерации от 01 июня 2012 г. № 761 «О национальной стратегии действий в интересах детей на 2012-2017 годы» как разница между средней заработной платой педагогических работников и средней заработной платой учителей общеобразовательных учреждений, исходя из среднесписочной численности педагогических работников.»;

1.2. пункт 2.9 после слов «Развитие физической культуры и спорта города Перми»,» дополнить словами «сводную бюджетную роспись.»;

1.3. пункт 2.13 изложить в следующей редакции:

«2.13. Результатами предоставления субсидий на иные цели в соответствии с муниципальной программой «Доступное и качественное образование», муниципальной программой «Развитие физической культуры и спорта города Перми» являются: количество Учреждений, получающих целевую субсидию на повышение фонда оплаты труда, и достижение целевого показателя средней заработной платы педагогических работников учреждений дополнительного образования детей, установленного Министерством образования и науки Пермского края.»;

1.4. приложение 2 изложить в редакции согласно приложению к настоящему постановлению.

2. Настоящее постановление вступает в силу со дня официального обнародования посредством официального опубликования в печатном средстве массовой информации «Официальный бюллетень органов местного самоуправления муниципального образования город Пермь».

3. Управлению по общим вопросам администрации города Перми обеспечить обнародование настоящего постановления посредством официального опубликования в печатном средстве массовой информации «Официальный бюллетень органов местного самоуправления муниципального образования город Пермь».

4. Информационно-аналитическому управлению администрации города Перми обеспечить обнародование настоящего постановления посредством официального опубликования в сетевом издании «Официальный сайт муниципального образования город Пермь www.gorodperm.ru».

5. Контроль за исполнением настоящего постановления возложить на заместителя главы администрации города Перми Мальцеву Е.Д.

Приложение
к постановлению администрации
города Перми
от 18.06.2024 № 499

**РАЗМЕР СУБСИДИЙ
на иные цели на повышение фонда оплаты труда на 2024 год и плановый период 2025 и 2026 годов**

№	Получатели субсидий на иные цели	Размер субсидий на иные цели, руб.				
		2024 год		на обеспечение достижения целевого пока- зателя средней зарботной платы	2025 год	2026 год
		всего, в том числе	на индексацию 4,9 % с 01 октября			
	2	3	4	5	6	7
1	Муниципальное автономное учреждение дополнительного образования (далее – МАУ ДО) «Центр детского творчества «Исток» г. Перми	790 747,05	69 689,05	721 058,00	0,00	0,00
2	МАУ ДО «Центр детского творчества «Ритм» г. Перми	1 938 861,66	114 666,66	1 824 195,00	0,00	0,00
3	МАУ ДО «Центр детского творчества «Шанс» г. Перми	3 983 477,40	111 881,40	3 871 596,00	0,00	0,00
4	МАУ ДО «Детско-юношеский центр «Фаворит» г. Перми	3 271 886,84	60 702,84	3 211 184,00	0,00	0,00
5	МАУ ДО «Дворец детского (юношеского) творчества» г. Перми	7 547 131,14	171 696,14	7 375 435,00	0,00	0,00
6	МАУ ДО «Центр детского творчества «Юность» г. Перми	4 636 759,00	138 244,00	4 498 515,00	0,00	0,00
7	МАУ ДО «Центр дополнительного образования для детей «Луч» г. Перми	2 144 343,38	49 570,38	2 094 773,00	0,00	0,00
8	МАУ ДО «Центр детского творчества «Сигнал» г. Перми	1 750 783,45	38 835,45	1 711 948,00	0,00	0,00
9	МАУ ДО «Детско-юношеский центр имени Василия Соломина» г. Перми	1 723 396,04	83 246,04	1 640 150,00	0,00	0,00
10	МАУ ДО «Детско-юношеский центр «Рифей» г. Перми	1 253 444,69	78 690,69	1 174 754,00	0,00	0,00
11	МАУ ДО «Дворец спорта для детей и юношества «Прикамье» г. Перми	687 822,04	36 273,04	651 549,00	0,00	0,00
12	МАУ ДО «Детская школа искусств» Мотовилихинского района г. Перми	4 643 856,12	76 479,12	4 567 377,00	0,00	0,00
13	МАУ ДО «Детская школа театрального искусства «Шилигрим» г. Перми	762 400,36	18 531,36	743 869,00	0,00	0,00
14	МАУ ДО «Детско-юношеская спортивно-техническая школа «Нортон-Юниор» г. Перми	771 774,51	7 437,76	764 291,00	0,00	0,00
15	Муниципальное бюджетное учреждение «Центр психолого-педагогической, медицинской и социальной помощи» г. Перми	561 900,00	561 900,00	0,00	0,00	0,00
16	Муниципальное автономное учреждение системы образования «Дом учителя» г. Перми	66 997,33	66 997,33	0,00	0,00	0,00
17	Муниципальное автономное образовательное учреждение дополнительного профессионального образования «Центр развития системы образования» г. Перми	170 302,67	170 302,67	0,00	0,00	0,00
18	Муниципальное автономное общеобразовательное учреждение (далее – МАОУ) «Гимназия № 2» г. Перми	632 526,94	20 876,94	611 650,00	0,00	0,00

1	2	3	4	5	6	7
19	Муниципальное бюджетное общеобразовательное учреждение (далее – МБОУ) «Гимназия № 11 им. С.П. Дятлева» г. Перми	2 587,74	2 587,74	0,00	0,00	0,00
20	МАОУ «Пермская кадетская школа № 1 «Пермский кадетский корпус имени генералиссимуса А.В. Суворова»	33 660,00	33 660,00	0,00	0,00	0,00
21	МАОУ «Средняя общеобразовательная школа (далее – СОШ) № 6 имени Героя России С.Л. Яшкина» г. Перми	3 009,00	3 009,00	0,00	0,00	0,00
22	МАОУ «СОШ № 32 имени Г.А. Сборщикова» г. Перми	30 159,36	30 159,36	0,00	0,00	0,00
23	МАОУ «СОШ № 93» г. Перми	4 437,00	4 437,00	0,00	0,00	0,00
24	МАОУ с углубленным изучением математики и английского языка «Школа дизайна «Точка» г. Перми	7 986,60	7 986,60	0,00	0,00	0,00
25	МАОУ «Школа агробизнес-технологий» г. Перми	2 810,10	2 810,10	0,00	0,00	0,00
26	МАОУ «IT-школа с углубленным изучением информатики» г. Перми	10 944,60	10 944,60	0,00	0,00	0,00
27	МАОУ «Инженерная школа им. М.Ю. Цирульников» г. Перми	13 311,00	13 311,00	0,00	0,00	0,00
28	МАОУ «СОШ «Мастерград» г. Перми	4 762,38	4 762,38	0,00	0,00	0,00
29	МАОУ «СОШ «Петролеум +» г. Перми	2 366,40	2 366,40	0,00	0,00	0,00
30	МАОУ «Химико-технологическая школа «СинТез» г. Перми	2 662,20	2 662,20	0,00	0,00	0,00
31	МАОУ «Техно-Школа имени летчика-космонавта СССР, дважды Героя Советского Союза В.П. Савиных» г. Перми	4 437,00	4 437,00	0,00	0,00	0,00
Общий размер субсидий на иные цели		37 461 544,00	1 999 200,00	35 462 344,00	0,00	0,00



АДМИНИСТРАЦИЯ ГОРОДА ПЕРМИ ПОСТАНОВЛЕНИЕ

18.06.2024

№ 500

О внесении изменений в отдельные правовые акты администрации города Перми, утверждающие порядок определения объема и условий предоставления субсидий на иные цели в сфере образования

В соответствии с абзацем вторым пункта 1 статьи 78.1 Бюджетного кодекса Российской Федерации, в целях актуализации нормативной правовой базы города Перми администрация города Перми ПОСТАНОВЛЯЕТ:

1. Внести изменения в приложение 2 к Порядку определения объема и условий предоставления субсидий на иные цели на приведение в нормативное состояние имущественных комплексов образовательных организаций, утвержденному постановлением администрации города Перми от 16 октября 2020 г. № 1015 (в ред. от 17.02.2021 № 80, от 15.03.2021 № 154, от 23.04.2021 № 290, от 07.06.2021 № 409, от 06.07.2021 № 501, от 03.09.2021 № 671, от 14.09.2021 № 705, от 20.10.2021 № 910, от 18.11.2021 № 1027, от 27.12.2021 № 1233, от 27.01.2022 № 44, от 19.04.2022 № 298, от 26.05.2022 № 404, от 16.06.2022 № 483, от 23.06.2022 № 526, от 15.08.2022 № 689, от 24.10.2022 № 1073, от 02.11.2022 № 1120, от 20.12.2022 № 1324, от 27.12.2022 № 1392, от 10.02.2023 № 90, от 15.03.2023 № 200, от 16.06.2023 № 491, от 22.06.2023 № 528, от 11.08.2023 № 696, от 20.09.2023 № 874, от 23.10.2023 № 1158, от 10.11.2023 № 1228, от 21.11.2023 № 1297, от 21.02.2024 № 130, от 23.04.2024 № 320), изложив в редакции согласно приложению к настоящему постановлению.

2. Внести в приложение 2 к Порядку определения объема и условий предоставления субсидий на иные цели бюджетным и автономным учреждениям на реализацию мероприятий по модернизации школьных систем образования, утвержденному постановлением администрации города Перми от 18 мая 2022 г. № 373 (в ред. от 08.07.2022 № 588, от 20.09.2022 № 830, от 08.11.2022 № 1140, от 30.12.2022 № 1427, от 15.02.2023 № 104, от 16.06.2023 № 491, от 25.04.2024 № 325), следующие изменения:

2.1. строку 10 изложить в следующей редакции:

10	Муниципальное автономное общеобразовательное учреждение «Средняя общеобразовательная школа № 44» г. Перми	всего, в том числе:	155 637 765,97	0,00	0,00
		бюджет города Перми	19 671 099,30	0,00	0,00
		бюджет Пермского края	33 991 666,67	0,00	0,00
		бюджет Российской Федерации	101 975 000,00	0,00	0,00

2.2. строку «Общий размер субсидий на иные цели» изложить в следующей редакции:

Общий размер субсидий на иные цели	всего, в том числе:	629 049 968,25	553 617 137,20	2 134 453 896,20
	бюджет города Перми	56 988 234,90	44 555 319,00	0,00
	бюджет Пермского края	143 015 433,35	117 084 218,20	490 924 396,20
	бюджет Российской Федерации	429 046 300,00	391 977 600,00	1 643 529 500,00

3. Настоящее постановление вступает в силу со дня официального обнародования посредством официального опубликования в печатном средстве массовой информации «Официальный бюллетень органов местного самоуправления муниципального образования город Пермь».

4. Управлению по общим вопросам администрации города Перми обеспечить обнародование настоящего постановления посредством официального опубликования в печатном средстве массовой информации «Официальный бюллетень органов местного самоуправления муниципального образования город Пермь».

5. Информационно-аналитическому управлению администрации города Перми обеспечить обнародование настоящего постановления посредством официального опубликования в сетевом издании «Официальный сайт муниципального образования город Пермь www.gorodperm.ru».

6. Контроль за исполнением настоящего постановления возложить на заместителя главы администрации города Перми Мальцеву Е.Д.

Приложение
к постановлению администрации
города Перми
от 18.06.2024 № 500

**РАЗМЕР СУБСИДИЙ
на иные цели на приведение в нормативное состояние имущественных комплексов образовательных организаций на 2024 год
и плановый период 2025 и 2026 годов**

№	Получатели субсидий на иные цели	Размер субсидий на иные цели, руб.		
		2024 год	2025 год	2026 год
1	2	3	4	5
	Дошкольные образовательные учреждения			
1	Муниципальное автономное дошкольное образовательное учреждение (далее – МАДОУ) «Детский сад № 23» г. Перми	9 193 627,14	1 079 499,74	0,00
2	МАДОУ «Центр развития ребенка – детский сад № 35» г. Перми	0,00	0,00	15 018 184,00
3	МАДОУ «Детский сад № 36» г. Перми	6 552 558,60	0,00	2 807 120,00
4	МАДОУ «Центр развития ребенка – детский сад № 46» г. Перми	0,00	4 681 690,00	0,00
5	МАДОУ «Центр развития ребенка – детский сад № 47» г. Перми	0,00	17 900 000,00	0,00
6	МАДОУ «Детский сад № 85» г. Перми	0,00	0,00	13 846 920,00
7	МАДОУ «Детский сад № 96» г. Перми	17 129 088,60	3 450 180,00	0,00
8	МАДОУ «Детский сад № 103» г. Перми	1 554 700,00	0,00	0,00
9	МАДОУ «Детский сад № 111» г. Перми	13 105 117,20	23 500 000,00	7 779 581,00
10	МАДОУ «Детский сад № 120» г. Перми	0,00	5 700 000,00	0,00
11	МАДОУ «Детский сад «Почемучка» г. Перми	0,00	124 027 450,00	0,00
12	МАДОУ «Центр развития ребенка – детский сад № 137» г. Перми	0,00	0,00	10 764 800,00
13	МАДОУ «Центр развития ребенка – детский сад № 161» г. Перми	0,00	0,00	5 000 000,00
14	МАДОУ «Детский сад № 165» г. Перми	26 303 121,00	0,00	0,00
15	МАДОУ «Детский сад № 167» г. Перми	10 201 488,60	11 042 900,00	0,00
16	МАДОУ «Детский сад № 175» г. Перми	0,00	8 628 950,00	14 913 032,00
17	МАДОУ «Центр развития ребенка – детский сад № 210» г. Перми	0,00	0,00	15 529 170,00
18	МАДОУ «Детский сад № 227» г. Перми	0,00	11 539 100,00	0,00
19	МАДОУ «Центр развития ребенка – детский сад № 252» г. Перми	0,00	0,00	3 320 990,00
20	МАДОУ «Детский сад № 265» г. Перми	0,00	0,00	11 436 640,00
21	МАДОУ «Центр развития ребенка – детский сад № 268» г. Перми	6 552 558,60	0,00	0,00
22	МАДОУ «Детский сад № 272» г. Перми	4 213 987,22	0,00	0,00
23	МАДОУ «Детский сад № 305» г. Перми	8 970 838,26	0,00	4 692 959,00
24	МАДОУ «Детский сад № 312» г. Перми	5 678 630,00	20 640 453,10	10 965 530,00

1	2	3	4	5
25	МАДОУ «Детский сад № 317» г. Пермь	6 328 583,16	0,00	11 912 660,00
26	МАДОУ «Детский сад № 352» г. Пермь	0,00	10 295 038,99	0,00
27	МАДОУ «Детский сад № 364» г. Пермь	0,00	18 000 000,00	0,00
28	МАДОУ «Детский сад № 369» г. Пермь	10 587 600,00	0,00	6 376 220,00
29	МАДОУ «Детский сад № 370» г. Пермь	0,00	0,00	14 681 821,00
30	МАДОУ «Детский сад № 377» г. Пермь	0,00	0,00	1 784 899,00
31	МАДОУ «Детский сад № 393» г. Пермь	0,00	0,00	15 403 890,00
32	Муниципальное бюджетное дошкольное образовательное учреждение «Центр развития ребенка – детский сад № 387» г. Пермь	31 500 000,00	101 029 600,00	0,00
33	МАДОУ «Детский сад № 390» г. Пермь	0,00	9 000 000,00	0,00
34	МАДОУ «Центр развития ребенка – детский сад № 394» г. Пермь	4 000 000,00	0,00	0,00
35	МАДОУ «Детский сад № 396» г. Пермь	0,00	23 328 930,00	0,00
36	МАДОУ «Детский сад № 404» г. Пермь	6 421 477,20	0,00	10 897 800,00
37	МАДОУ «Детский сад № 418» г. Пермь	6 305 430,00	19 800 000,00	0,00
38	МАДОУ «Детский сад № 421 «Гармония» г. Пермь	0,00	0,00	12 693 010,00
39	МАДОУ «Детский сад № 422» г. Пермь	7 432 209,60	0,00	10 408 150,00
40	МАДОУ «Детский сад «Академика» г. Пермь	11 437 550,59	13 376 882,14	0,00
41	МАДОУ «Детский сад «Взлёт» г. Пермь	0,00	0,00	11 539 100,00
42	МАДОУ «Галактика» г. Пермь	4 219 058,52	0,00	0,00
43	МАДОУ «Детский сад «ГАРДАРИКА» г. Пермь	0,00	1 587 600,00	0,00
44	МАДОУ «Глобус» г. Пермь	13 505 335,80	0,00	0,00
45	МАДОУ «Детский сад «Город мастеров» г. Пермь	8 760 110,00	0,00	0,00
46	МАДОУ «Детский сад «Калейдоскоп» г. Пермь	0,00	0,00	1 968 994,00
47	МАДОУ «Детский сад «Карусель» г. Пермь	0,00	114 591 400,00	0,00
48	МАДОУ «Детский сад «Компас» г. Пермь	465 738,50	0,00	13 846 920,00
49	МАДОУ «Детский сад «Легополис» г. Пермь	0,00	0,00	10 200 000,00
50	МАДОУ «Детский сад «Лидер» г. Пермь	0,00	9 000 000,00	27 693 840,00
51	МАДОУ «Планета «Здорово» г. Пермь	4 000 000,00	3 600 000,00	0,00
52	МАДОУ «ПАРМА» г. Пермь	5 247 266,88	0,00	0,00
53	МАДОУ «Детский сад «Симфония» г. Пермь	8 451 440,00	0,00	0,00
54	МАДОУ «Детский сад «Сказка.ру» г. Пермь	0,00	1 300 000,00	10 800 000,00
55	МАДОУ «Детский сад «Старт» г. Пермь	0,00	13 300 000,00	0,00
56	МАДОУ «Детский сад «Театр на Звезде» г. Пермь	9 970 359,00	0,00	0,00
57	МАДОУ «Детский сад «Электроник» г. Пермь	1 640 880,00	0,00	11 435 370,00
58	МАДОУ «Уральские самоцветы» г. Пермь	1 515 385,07	0,00	0,00
Итого		251 244 139,54	570 399 673,97	287 717 600,00

1	2	3	4	5
	Общеобразовательные учреждения			
1	Муниципальное автономное общеобразовательное учреждение (далее – МАОУ) «Средняя общеобразовательная школа № 1» г. Перми	0,00	11 182 400,00	0,00
2	МАОУ «Пермская кадетская школа № 1 «Пермский кадетский корпус имени генералиссимуса А.В. Суворова»	0,00	0,00	18 000 000,00
3	МАОУ «Гимназия № 2» г. Перми	0,00	5 833 077,12	0,00
4	МАОУ «Лицей № 2» г. Перми	0,00	0,00	12 000 000,00
5	МАОУ «Лицей № 3 имени В.А. Штэфана» г. Перми	0,00	0,00	12 000 000,00
6	МАОУ «Лицей «Дельта» г. Перми	8 920 084,00	0,00	0,00
7	МАОУ «Адаптивная школа-интернат «Территория возможностей» г. Перми	0,00	0,00	11 235 023,10
8	МАОУ «Средняя общеобразовательная школа № 6 имени Героя России С.Л. Яшкина» г. Перми	7 200 000,00	0,00	0,00
9	МАОУ «Гимназия № 4» г. Перми	0,00	5 462 472,06	0,00
10	МАОУ «Гимназия № 5» г. Перми	0,00	7 875 993,70	0,00
11	МАОУ «Гимназия № 8» г. Перми	0,00	4 251 576,00	0,00
12	МАОУ «Гимназия № 10» г. Перми	0,00	0,00	10 000 000,00
13	Муниципальное бюджетное общеобразовательное учреждение (далее – МБОУ) «Гимназия № 11» г. Перми	9 145 087,46	0,00	0,00
14	МАОУ «Средняя общеобразовательная школа № 14» г. Перми	0,00	0,00	11 203 465,00
15	МАОУ «Школа № 18 для обучающихся с ограниченными возможностями здоровья» г. Перми	0,00	0,00	11 232 178,20
16	МАОУ «Средняя общеобразовательная школа № 21» г. Перми	3 363 800,00	0,00	0,00
17	МАОУ «Средняя общеобразовательная школа № 22 с углубленным изучением иностранных языков» г. Перми	121 580 365,00	0,00	0,00
18	МАОУ «Средняя общеобразовательная школа № 24» г. Перми	0,00	11 028 594,33	0,00
19	МАОУ «Средняя общеобразовательная школа № 28» г. Перми	34 158 181,40	0,00	0,00
20	МАОУ «Школа инженерной мысли» г. Перми	0,00	0,00	81 106 500,00
21	МАОУ «Средняя общеобразовательная школа № 42» г. Перми	0,00	10 909 100,00	0,00
22	МАОУ «Средняя общеобразовательная школа № 44» г. Перми	25 816 170,70	48 447 136,67	0,00
23	МАОУ «Средняя общеобразовательная школа № 45» г. Перми	0,00	12 000 000,00	11 247 426,00
24	МАОУ «Средняя общеобразовательная школа № 50 с углубленным изучением английского языка» г. Перми	0,00	0,00	11 249 760,60
25	МАОУ «Средняя общеобразовательная школа № 55 имени дважды Героя Советского Союза Г.Ф. Сивкова» г. Перми	0,00	0,00	12 000 000,00
26	МАОУ «Средняя общеобразовательная школа № 61» г. Перми	0,00	10 534 189,05	0,00
27	МАОУ «Средняя общеобразовательная школа № 63» г. Перми	0,00	0,00	12 000 000,00
28	МАОУ «Средняя общеобразовательная школа № 64» г. Перми	0,00	0,00	23 242 670,40

1	2	3	4	5
29	МАОУ «Средняя общеобразовательная школа № 65 с углубленным изучением английского языка» г. Перми	0,00	0,00	20 769 943,40
30	МАОУ «Средняя общеобразовательная школа № 76» г. Перми	0,00	44 065 360,00	92 360 247,70
31	МАОУ «Общеобразовательная школа-интернат № 85» г. Перми	13 277 893,00	0,00	0,00
32	МАОУ «Средняя общеобразовательная школа № 91» г. Перми	0,00	8 268 720,00	0,00
33	МАОУ «Средняя общеобразовательная школа № 109» г. Перми	0,00	0,00	12 000 000,00
34	МАОУ «Средняя общеобразовательная школа № 116» г. Перми	0,00	26 237 976,80	0,00
35	МАОУ «Средняя общеобразовательная школа № 120» г. Перми	0,00	0,00	12 000 000,00
36	МАОУ «Средняя общеобразовательная школа № 132» г. Перми	0,00	24 604 923,05	13 408 100,00
37	МАОУ «Средняя общеобразовательная школа № 134» г. Перми	0,00	11 249 697,60	0,00
38	МБОУ «Школа № 154 для обучающихся с ОВЗ» г. Перми	0,00	0,00	11 236 334,00
39	МАОУ «Школа «Диалог» г. Перми	0,00	11 090 331,90	0,00
40	МАОУ «Открытая школа» г. Перми	0,00	9 962 000,00	0,00
41	МАОУ с углублённым изучением математики и английского языка «Школа дизайна «Точка» г. Перми	0,00	0,00	9 000 000,00
42	МАОУ «Траектория» г. Перми	0,00	12 000 000,00	11 224 067,40
43	МАОУ «Адаптивная школа-интернат «Ступени» г. Перми	0,00	782 255,56	8 592 784,20
44	МАОУ «Дуплекс» г. Перми	0,00	532 640,19	0,00
45	МАОУ «Приоритет» г. Перми	0,00	471 600,00	0,00
Итого		223 461 581,56	276 790 044,03	427 108 500,00
Учреждения дополнительного образования				
1	Муниципальное автономное учреждение дополнительного образования (далее – МАУ ДО) «Спортивная школа «Нортон-Юниор» г. Перми	3 138 100,00	4 088 700,00	9 489 710,00
2	МАУ ДО «ЦДТ «Исток» г. Перми	0,00	0,00	17 601 640,00
3	МАУ ДО «ДЮЦ «Рифей» г. Перми	0,00	0,00	23 572 410,00
4	МАУ ДО «ДЮЦ «Фаворит» г. Перми	0,00	0,00	11 936 440,00
5	МАУ ДО «ДЮЦ им. В. Соломина» г. Перми	0,00	0,00	10 593 650,00
6	МАУ ДО «ЦДОД «Луч» г. Перми	0,00	0,00	11 084 710,00
7	МАУ ДО «ЦДТ «Ритм» г. Перми	0,00	0,00	23 846 810,00
8	МАУ ДО «ЦДТ «Шанс» г. Перми	0,00	0,00	10 995 620,00
9	МАУ ДО «ЦДТ «Сигнал» г. Перми	0,00	0,00	13 057 660,00
10	МАУ ДО «ДШИ» г. Перми	0,00	0,00	8 884 930,00
11	МАУ ДО «ЦДТ «Юность» г. Перми	0,00	0,00	3 626 620,00
12	МАУ ДО «Дворец детского (юношеского) творчества» г. Перми	10 940 700,00	0,00	0,00
Итого		14 078 800,00	4 088 700,00	144 690 200,00
Общий объем субсидий на иные цели		488 784 521,10	851 278 418,00	859 516 300,00



АДМИНИСТРАЦИЯ ГОРОДА ПЕРМИ ПОСТАНОВЛЕНИЕ

18.06.2024

№ 501

О внесении изменений в муниципальную программу «Развитие автомобильных дорог и дорожных сооружений в городе Перми», утвержденную постановлением администрации города Перми от 20.10.2021 № 922

В соответствии с Бюджетным кодексом Российской Федерации, Федеральным законом от 06 октября 2003 г. № 131-ФЗ «Об общих принципах организации местного самоуправления в Российской Федерации», постановлением администрации города Перми от 25 сентября 2013 г. № 781 «Об утверждении Порядка принятия решений о разработке муниципальных программ, их формирования и реализации» администрация города Перми ПОСТАНОВЛЯЕТ:

1. Утвердить прилагаемые изменения в муниципальную программу «Развитие автомобильных дорог и дорожных сооружений в городе Перми», утвержденную постановлением администрации города Перми от 20 октября 2021 г. № 922 (в ред. от 03.03.2022 № 139, от 02.06.2022 № 433, от 01.08.2022 № 645, от 15.09.2022 № 802, от 30.09.2022 № 882, от 20.10.2022 № 1033, от 16.12.2022 № 1311, от 28.12.2022 № 1400, от 13.01.2023 № 17, от 10.04.2023 № 277, от 27.06.2023 № 539, от 22.08.2023 № 747, от 02.10.2023 № 934, от 13.10.2023 № 1019, от 20.10.2023 № 1133, от 19.12.2023 № 1423, от 27.12.2023 № 1515, от 10.01.2024 № 3, от 16.01.2024 № 24, от 26.02.2024 № 140, от 01.04.2024 № 237).

2. Настоящее постановление вступает в силу со дня официального обнародования посредством официального опубликования в печатном средстве массовой информации «Официальный бюллетень органов местного самоуправления муниципального образования город Пермь».

3. Управлению по общим вопросам администрации города Перми обеспечить обнародование настоящего постановления посредством официального опубликования в печатном средстве массовой информации «Официальный бюллетень органов местного самоуправления муниципального образования город Пермь».

4. Информационно-аналитическому управлению администрации города Перми обеспечить обнародование настоящего постановления посредством официального опубликования в сетевом издании «Официальный сайт муниципального образования город Пермь www.gorodperm.ru».

5. Контроль за исполнением настоящего постановления возложить на заместителя главы администрации города Перми Галиханова Д.К.

Глава города Перми

Э.О. Соснин

УТВЕРЖДЕНЫ
 постановлением администрации
 города Перми
 от 18.06.2024 № 501

ИЗМЕНЕНИЯ

в муниципальную программу «Развитие автомобильных дорог и дорожных сооружений в городе Перми»,
 утвержденную постановлением администрации города Перми от 20 октября 2021 г. № 922

1. В разделе «Паспорт муниципальной программы» строку 9 изложить в следующей редакции:

9	2022 год план	2023 год план	2024 год план	2025 год план	2026 год план
Объемы и источники финансирования программы (подпрограммы)					
программа, всего (тыс. руб.), в том числе	2 634 890, 65022	1 557 035, 99271	1 297 597, 06856	599 208,24713	868 834, 43613
бюджет города Перми	686 834,79111	552 740,07534	881 817, 78200	454 105,111	723 731,300
бюджет города Перми (неиспользованные ассигнования отчетного года)	22 901,43181	17 827,06721	17 018,961	0,0	0,0
бюджет Пермского края	1 284 409, 69141	720 555,64294	398 536,82637	145 103, 13613	145 103, 13613
бюджет Пермского края (неиспользованные ассигнования отчетного года)	384 244,73589	159 010,14762	223,49919	0,0	0,0
бюджет Российской Федерации	256 500,000	0,0	0,0	0,0	0,0
внебюджетные источники	0,0	106 903,0596	0,0	0,0	0,0
подпрограмма 1.1, всего (тыс. руб.), в том числе	1 367 008,999	480 483,52219	453 848,82719	169 495,200	140 005,6525
бюджет города Перми	382 784,45662	261 853,00206	429 781,582	128 902,400	129 612,300
бюджет города Перми (неиспользованные ассигнования отчетного года)	22 888,10531	17 762,41993	9 271,746	0,0	0,0
бюджет Пермского края	327 450,16141	30 028,31531	14 572,000	40 592,800	10 393,3525
бюджет Пермского края (неиспользованные ассигнования отчетного года)	377 386,27566	63 936,72529	223,49919	0,0	0,0
бюджет Российской Федерации	256 500,000	0,0	0,0	0,0	0,0
внебюджетные источники	0,0	106 903,0596	0,0	0,0	0,0
подпрограмма 1.2, всего (тыс. руб.), в том числе	1 267 881, 65122	1 076 552, 47052	843 748,24137	429 713, 04713	728 828, 78363
бюджет города Перми	304 050,33449	290 887,07328	452 036,200	325 202,711	594 119,000
бюджет города Перми (неиспользованные ассигнования отчетного года)	13,32650	64,64728	7 747,215	0,0	0,0
бюджет Пермского края	956 959,530	690 527,32763	383 964,82637	104 510, 33613	134 709, 78363
бюджет Пермского края (неиспользованные ассигнования отчетного года)	6 858,46023	95 073,42233	0,0	0,0	0,0

2. В разделе «Система программных мероприятий подпрограммы 1.1 «Развитие улично-дорожной сети путем строительства и реконструкции автомобильных дорог, искусственных дорожных сооружений» муниципальной программы «Развитие автомобильных дорог и дорожных сооружений в городе Перми»:

2.1. строку 1.1.1.1.1.1 изложить в следующей редакции:

1.1.1.1.1.1	количество договоров на комиссионные расходы и убытков, вызванных переносом (перестройством) и изъятием имущества (невыполнение показателя за отчетный год)	ед.	1	1	1	-	МКУ «Перм-благостройство»	бюджет Пермского края (неиспользованные ассигнования отчетного года)	2 656, 97197	903, 36095	223, 49919	0,0	0,0
-------------	---	-----	---	---	---	---	---------------------------	--	--------------	------------	------------	-----	-----

2.2. строку «Итого по мероприятию 1.1.1.1.1, в том числе по источникам финансирования» изложить в следующей редакции:

Итого по мероприятию 1.1.1.1.1, в том числе по источникам финансирования	бюджет Пермского края (неиспользованные ассигнования отчетного года)	2 679, 97197	903, 36095	223, 49919	0,0	0,0
--	--	--------------	------------	------------	-----	-----

2.3. строку 1.1.1.1.13.1 изложить в следующей редакции:

1.1.1.1.13.1	количество выполненных планов изъятия земельных участков и объектов недвижимости, имущества для строительства (реконструкции) объектов Пермского городского округа	ед.	4	-	-	-	ДЗО	бюджет города Перми	13 572, 872	0,0	0,0	0,0	0,0
		ед.	2	-	45	-	ДДБ	бюджет города Перми	178, 000	0,0	22 213, 500	0,0	0,0

2.4. строку «Итого по мероприятию 1.1.1.1.13, в том числе по источникам финансирования» изложить в следующей редакции:

Итого по мероприятию 1.1.1.1.13, в том числе по источникам финансирования	бюджет города Перми	13 800,872	151,000	22 213,500	0,0	0,0
---	---------------------	------------	---------	------------	-----	-----

2.5. строку 1.1.1.1.17.1, «Итого по мероприятию 1.1.1.1.17, в том числе по источникам финансирования» изложить в следующей редакции:

1.1.1.1.17.1	разработанная проектно-сметная документация, получившая положительное заключение органов государственной экспертизы	ед.	-	-	11	-	МКУ «Перм-благостройство»	бюджет города Перми	0,0	0,0	10 022, 527	0,0	0,0
Итого по мероприятию 1.1.1.1.17, в том числе по источникам финансирования								бюджет города Перми	0,0	0,0	10 022, 527	0,0	0,0

2.6. строку «Итого по основному мероприятию 1.1.1.1, в том числе по источникам финансирования» изложить в следующей редакции:

Итого по основному мероприятию 1.1.1.1, в том числе по источникам финансирования	итого	1 206 941, 65641	314 187, 85479	175 173, 97319	40 592, 800	10 393, 3525
	бюджет города Перми	306 598, 65519	100 401, 38836	151 135, 882	0,0	0,0
	бюджет города Перми (неиспользованные ассигнования отчетного года)	19 117, 600	17 762, 41993	9 242, 592	0,0	0,0
	бюджет Пермского края	247 339, 12556	30 028, 31531	14 572, 000	40 592, 800	10 393, 3525
	бюджет Пермского края (неиспользованные ассигнования отчетного года)	377 386, 27566	59 092, 67159	223, 49919	0,0	0,0
	бюджет Российской Федерации	256 500, 000	0,0	0,0	0,0	0,0
	внебюджетные источники	0,0	106 903, 0596	0,0	0,0	0,0

2.7. строку «Итого по задаче 1.1.1, в том числе по источникам финансирования» изложить в следующей редакции:

Итого по задаче 1.1.1, в том числе по источникам финансирования	итого	1 221 430,10741	314 187,85479	175 173,97319	40 592,800	10 393,3525
	бюджет города Перми	321 087,10619	100 401,38836	151 135,882	0,0	0,0
	бюджет города Перми (неиспользованные ассигнования отчетного года)	19 117,600	17 762,41993	9 242,592	0,0	0,0
	бюджет Пермского края	247 339,12556	30 028,31531	14 572,000	40 592,800	10 393,3525
	бюджет Пермского края (неиспользованные ассигнования отчетного года)	377 386,27566	59 092,67159	223,49919	0,0	0,0
	бюджет Российской Федерации	256 500,000	0,0	0,0	0,0	0,0
	внебюджетные источники	0,0	106 903,0596	0,0	0,0	0,0

2.8. строки 1.1.3.1.1.1, 1.1.3.1.1.2 изложить в следующей редакции:

1.1.3.1.1.1	протяженность построенных сетей наружного освещения	км	75,2	11, 94114	6,653	21, 775	23, 411	МКУ «Перм благоустройство»	бюджет города Перми	36 911, 02488	50 789, 64506	221 629, 800	87 726, 85223	67 845, 91069
1.1.3.1.1.2	выполненные проектно-исследовательские работы на строительство сетей наружного освещения	ед.	10	6	2	2	9	МКУ «Перм благоустройство»	бюджет Пермского края (неиспользованные ассигнования отчетного года)	0,0	4 844, 0537	0,0	0,0	0,0
	выполненные проектно-исследовательские работы на строительство сетей наружного освещения (невыполнение показателя за отчетный год)	ед.	1	-	-	-	-		бюджет Пермского края	21 463, 60875	9 896, 95064	4 456,000	12 273, 14777	32 154, 08931
									бюджет города Перми (неиспользованные ассигнования отчетного года)	3 770, 50531	0,0	0,0	0,0	0,0
									бюджет Пермского края	24 776, 400	0,0	0,0	0,0	0,0

2.9. строки 1.1.3.1.2.1-1.1.3.1.2.4 изложить в следующей редакции:

1.1.3.1.2.1	Протяженность обустроенных сетей наружного освещения на автомобильных дорогах города Перми (Контракт жизненного цикла)	км	-	24, 326	32, 764	-	-	МКУ «Пер-мблауго-стройство»	бюджет го-рода Перми	0,0	69 238,692	20 547, 45809	0,0	0,0
1.1.3.1.2.2	количество оплаченных работ	ед.	-	-	-	1	1		бюджет го-рода Перми	0,0	0,0	0,0	28 902, 400	29 612, 300
1.1.3.1.2.3	выполненные проектно-изыскательские работы на обустройство сетей наружного освещения (Контракт жизненного цикла)	ед.	-	-	1	-	-	МКУ «Пер-мблауго-стройство»	бюджет го-рода Перми	0,0	0,0	8 123, 31578	0,0	0,0
1.1.3.1.2.4	технологическое присоединение к сетям	ед.	-	10	79	-	-	МКУ «Пер-мблауго-стройство»	бюджет го-рода Перми	0,0	408,108	23 889, 12613	0,0	0,0

2.10. строку «Всего по подпрограмме 1.1, в том числе по источникам финансирования» изложить в следующей редакции:

Всего по подпрограмме 1.1, в том числе по источникам финансирования	всего	1 367 008, 999	480 483, 52219	453 848, 82719	169 495, 200	140 005, 6525
	бюджет города Перми	382 784, 45662	261 853, 00206	429 781, 582	128 902, 400	129 612, 300
	бюджет города Перми (неиспользо-ванные ассигнования отчетного года)	22 888, 10531	17 762, 41993	9 271, 746	0,0	0,0
	бюджет Пермского края	327 450, 16141	30 028, 31531	14 572, 000	40 592, 800	10 393, 3525
	бюджет Пермского края (неиспользо-ванные ассигнования отчетного года)	377 386, 27566	63 936, 72529	223,49919	0,0	0,0
	бюджет Российской Федерации	256 500,000	0,0	0,0	0,0	0,0
	внебюджетные источники	0,0	106 903, 0596	0,0	0,0	0,0

2.11. в приложении:

2.11.1. в таблице 10 строки 13-14 изложить в следующей редакции:

13	Сметная стоимость объекта муниципальной собственности города Перми, тыс. руб.	1 212 590,69564, в том числе: 61 819,16862 – проектно-изыскательские работы; 1 150 771,52702 – строительно-монтажные работы								
		всего	2024							
14	Объемы и источники финансирования осу-ществления капиталь-ных вложений в объект по годам реализации, тыс. руб.	Источники финансирования								
		всего	2024							
	всего, в том числе	1 212 590, 69564	2021 125 909, 28974	2022 1 761, 61003	2023 196, 3661	2024 223, 49919				
	бюджет города Перми	309 438, 58853	0,0	0,0	0,0	0,0				
			2019 561 194, 23126	2020 461 486, 5307	2021 125 909, 28974	2022 1 761, 61003	2023 196, 3661	2024 223, 49919		
			2018 61 819, 16862	2019 561 194, 23126	2020 461 486, 5307	2021 125 909, 28974	2022 1 761, 61003	2023 196, 3661	2024 223, 49919	
			2017 14 521, 09462	2018 14 521, 09462	2019 58 977, 2316	2020 58 977, 26231	2021 0,0	2022 0,0	2023 0,0	2024 0,0

	бюджет города Перми (неиспользованные ассигнования отчетного года)	71 956,84198	20 923,199	44 317,50538	0,0	6 716,1376	0,0	0,0	0,0
	бюджет Пермского края	407 924,42599	26 374,875	280 936,49428	100 613,05671	0,0	0,0	0,0	0,0
	бюджет Пермского края (неиспользованные ассигнования отчетного года)	423 270,83914	0,0	0,0	301 896,21168	119 193,15214	1 761,61003	196,3661	223,49919

2.11.2. в таблице 15 строки 13-14 изложить в следующей редакции:

13	Сметная стоимость объекта муниципальной собственности города Перми, тыс. руб.	10 022,527, в том числе 10 022,527 – проектно-изыскательские работы							
14	Объемы и источники финансирования осуществления капитальных вложений в объект по годам реализации, тыс. руб.	Источники финансирования	Объем финансирования, тыс. руб.						
		бюджет города Перми	10 022,527						

3. В разделе «Система программных мероприятий подпрограммы 1.2 «Повышение уровня нормативного состояния автомобильных дорог и дорожных сооружений в городе Перми» муниципальной программы «Развитие автомобильных дорог и дорожных сооружений в городе Перми»:

3.1. строку 1.2.1.1.1.1 изложить в следующей редакции:

1.2.1.1.1.1	площадь проезжей части автомобильных дорог, приведенная в нормативное состояние в рамках капитального ремонта	кв.	1 500,0	54 096,0	-	81	113 400,0	МКУ «Пермблагстройво»	бюджет города Перми	279 682,36616	266 292,57984	311 030,45055	237 192,47636	304 526,600
		м	0	0	254,0	0								
		км	-	-	7,904	-	-			0,0	0,0	7 148,215	0,0	0,0
										956 959,530	690 527,32763	267 359,17795	104 510,33613	134 709,78363
										0,0	94 594,45727	0,0	0,0	0,0

3.2. строку 1.2.1.1.1.2 изложить в следующей редакции:

1.2.1.1.1.2	количество искусственных дорожных сооружений, на которых выполняется капитальный ремонт	ед.	-	-	3	2	3	МКУ «Пермблагстройво»	бюджет города Перми	0,0	0,0	76 665,78818	88 010,23072	489 592,400
-------------	---	-----	---	---	---	---	---	-----------------------	---------------------	-----	-----	--------------	--------------	-------------

3.3. строку 1.2.1.1.1.3 изложить в следующей редакции:

1.2.1.1.1.3	количество объектов, в отношении которых выполнена корректировка проектно-сметной документации на капитальный ремонт автомобильной дороги	ед.	2	1	2	-	-	МКУ «Пермблагостройство»	бюджет города Перми	18 014,6552	599,000	7 334,31192	0,0	0,0
								бюджет города Перми (неиспользованные ассигнования отчетного года)		0,0	0,0	599,000	0,0	0,0

3.4. строку 1.2.1.1.1.5 изложить в следующей редакции:

1.2.1.1.1.5	количество искусственных дорожных сооружений, на которых выполняется капитальный ремонт	ед.	3	1	1	1	-	МКУ «Пермблагостройство»	бюджет города Перми	5 617,0956	1 913,43819	4 993,9711	0,0	0,0
-------------	---	-----	---	---	---	---	---	--------------------------	---------------------	------------	-------------	------------	-----	-----

3.5. строку 1.2.1.1.1.7 изложить в следующей редакции:

1.2.1.1.1.7	количество разработанных проектных документов по капитальному ремонту автомобильных дорог, получивших положительное заключение государственной экспертизы	ед.	-	-	5	-	-	МКУ «Пермблагостройство»	бюджет города Перми	0,0	0,0	52 011,53756	0,0	0,0
									бюджет Пермского края	0,0	0,0	116 605,64842	0,0	0,0

3.6. приложение изложить в следующей редакции:

**«ПЕРЕЧЕНЬ ОБЪЕКТОВ,
подлежащих капитальному ремонту за счет средств бюджета города Перми, подпрограммы 1.2
«Повышение уровня нормативного состояния автомобильных дорог и дорожных сооружений в городе Перми»
муниципальной программы «Развитие автомобильных дорог и дорожных сооружений в городе Перми»**

Код	Наименование подпрограммы, мероприятия, показателя непосредственного результата, объекта муниципальной собственности города Перми, места расположения	Период проведения капитального ремонта		Источники финансирования	Объем финансирования, тыс. руб.				
		срок начала	срок окончания		2022	2023	2024	2025	2026
1	2	3	4	5	6	7	8	9	10
1.2	Подпрограмма 1.2. Повышение уровня нормативного состояния автомобильных дорог и дорожных сооружений в городе Перми								
1.2.1.1.1	Капитальный ремонт автомобильных дорог и искусственных дорожных сооружений								
1.2.1.1.1.1	площадь проезжей части автомобильных дорог, приведенная в нормативное состояние в рамках капитального ремонта			бюджет города Перми	266 873,57216	259 144,36509	311 030,45055	237 192,47636	304 526,600
				бюджет города Перми (неиспользованные ассигнования отчетного года)	0,0	0,0	7 148,215	0,0	0,0

1	2	3	4	5	6	7	8	9	10
				бюджет Пермского края	819 258, 91918	690 458, 62978	267 359, 17795	104 510, 33613	134 709, 78363
1.2.1.1.1.1.1				бюджет Пермского края (неиспользованные ассигнования отчетного года)	0,0	94 290, 26459	0,0	0,0	0,0
1.2.1.1.1.1.1.1	ул. Самаркандская (11 000,0 кв. м)	01.01.2023	31.12.2025	бюджет города Перми	0,0	93 434, 00034	114 899, 96190	103 447, 19060	0,0
				бюджет города Перми (неиспользованные ассигнования отчетного года)	0,0	0,0	87,966	0,0	0,0
1.2.1.1.1.1.2	Комсомольский проспект (29 632,0 кв. м)	01.01.2022	31.12.2023	бюджет города Перми	196 998, 60159	0,0	0,0	0,0	0,0
				бюджет Пермского края	172 712, 21164	0,0	0,0	0,0	0,0
				бюджет Пермского края (неиспользованные ассигнования отчетного года)	0,0	69 160, 34213	0,0	0,0	0,0
1.2.1.1.1.1.3	ул. Петропавловская от ул. Попова до Комсомольского проспекта (58 873,0 кв. м)	01.01.2022	31.12.2024	бюджет города Перми	51 243, 10137	112 816, 06984	0,0	0,0	0,0
				бюджет города Перми (неиспользованные ассигнования отчетного года)	0,0	0,0	7 060,249	0,0	0,0
1.2.1.1.1.1.4	ул. Крупской от ул. Лебедьева до ул. Дружбы (14 983,0 кв. м)	01.01.2022	31.12.2022	бюджет города Перми	826,9692	0,0	0,0	0,0	0,0
				бюджет города Перми	10 000, 000	0,0	0,0	0,0	0,0
1.2.1.1.1.1.5	ул. Сибирская от ул. Монастырской до ул. Пермской (7 577,0 кв. м)	01.01.2022	31.12.2023	бюджет Пермского края	166 951, 48939	4 820, 13487	0,0	0,0	0,0
				бюджет Пермского края (неиспользованные ассигнования отчетного года)	0,0	25 045, 84061	0,0	0,0	0,0
1.2.1.1.1.1.6	ул. Сибирская от ул. Пермской до площади Карла Маркса (30 000,0 кв. м)	01.01.2022	31.12.2024	бюджет города Перми	0,0	0,0	147 896, 50983	0,0	0,0
				бюджет Пермского края	445 500, 31815	659 034, 200	185 246, 38947	0,0	0,0
				бюджет Пермского края (неиспользованные ассигнования отчетного года)	0,0	84,08185	0,0	0,0	0,0

1	2	3	4	5	6	7	8	9	10
1.2.1.1.1.1.7	капитальный ремонт автомобильной дороги по ул. Монастырской («Площадь Европы») (1 800,0 кв. м)	01.01.2022	31.12.2023	бюджет города Перми	7 804,900	52 894,29491	0,0	0,0	0,0
1.2.1.1.1.1.8	капитальный ремонт ул. Соликамской, включая автодорожный мост через реку Каму от ул. Первомайской до ул. Карбышева	01.01.2024	31.12.2024	бюджет города Перми	0,0	0,0	0,0	48 233,900	0,0
1.2.1.1.1.1.9	капитальный ремонт ул. Мира на участке от транспортной развязки на пересечении улиц Мира, Стахановской, Карпинского до шоссе Космонавтов	01.01.2025	31.12.2026	бюджет города Перми	0,0	0,0	0,0	19 908,711	300 000,000
1.2.1.1.1.1.10	ул. Борчанинова на участке от ул. Ленина до ул. Пушкина	01.01.2025	31.12.2026	бюджет Пермского края	0,0	0,0	0,0	25 858,23639	134 709,78363
1.2.1.1.1.1.11	ул. Советской на участке от проспекта Комсомольского до ул. Сибирской	01.01.2024	31.12.2025	бюджет города Перми	0,0	0,0	0,0	53 588,29608	0,0
1.2.1.1.1.1.12	ул. Яблочкова от ул. Куйбышева до ул. Солдатова	01.01.2024	31.12.2026	бюджет Пермского края	0,0	0,0	82 112,78848	78 652,09974	0,0
1.2.1.1.1.2	количество искусственных дорожных сооружений, приведенных в нормативное состояние в рамках капитального ремонта	01.01.2024	31.12.2026	бюджет города Перми	0,0	0,0	48 233,97882	12 014,37868	4 526,600
1.2.1.1.2.1	мост через реку Мулянку на ул. Красина	01.01.2026	31.12.2026	бюджет города Перми	0,0	0,0	0,0	0,0	334 182,900 ²
1.2.1.1.2.2	путепровод станции Блочная	01.01.2024	31.12.2026	бюджет города Перми	0,0	0,0	55 559,86818	88 010,23072	0,0
1.2.1.1.2.3	подземный пешеходный переход по ул. Уральской	01.01.2024	31.12.2024	бюджет города Перми	0,0	0,0	21 105,920	0,0	0,0
1.2.1.1.2.4	ул. Промышленная, 127	01.01.2026	31.12.2026	бюджет города Перми	0,0	0,0	0,0	0,0	155 409,500
1.2.1.1.3	количество объектов, в отношении которых выполнена корректировка проектно-сметной документации			бюджет города Перми	18 014,6552	0,0	7 334,31192	0,0	0,0

1	2	3	4	5	6	7	8	9	10
	на капитальный ремонт автомобильной дороги			бюджет города Перми (неиспользованные ассигнования отчетного года)	0,0	0,0	599,000	0,0	0,0
1.2.1.1.1.3.1	ул. Петропавловская от ул. Попова до Комсомольского проспекта	01.01.2022	31.12.2024	бюджет города Перми	685,7864	0,0	104,31192	0,0	0,0
				бюджет города Перми (неиспользованные ассигнования отчетного года)	0,0	0,0	599,000	0,0	0,0
1.2.1.1.1.3.2	ул. Василия Каменского	01.01.2022	31.12.2022	бюджет города Перми	8 725,512	0,0	0,0	0,0	0,0
1.2.1.1.1.3.3	ул. Самаркандская	01.01.2022	31.12.2022	бюджет города Перми	8 603,3568	0,0	0,0	0,0	0,0
1.2.1.1.1.3.4	Комсомольский проспект	01.01.2024	31.12.2024	бюджет города Перми	0,0	0,0	7 230,000	0,0	0,0
1.2.1.1.1.4	количество объектов, в отношении которых выполнена корректировка проектно-сметной документации на капитальный ремонт искусственного дорожного сооружения			бюджет города Перми	557,31301	0,0	0,0	0,0	0,0
1.2.1.1.1.4.1	мост через реку Мулянку на ул. Красина	01.01.2022	31.12.2022	бюджет города Перми	557,31301	0,0	0,0	0,0	0,0
1.2.1.1.1.5	количество разработанных проектных документов по капитальному ремонту искусственных дорожных сооружений, получивших положительное заключение государственной экспертизы			бюджет города Перми	5 617,0956	1 913,43819	4 993,9711	0,0	0,0
1.2.1.1.1.5.1	путепровод над ж/д путями по ул. Решетниковский спуск	01.01.2022	31.12.2022	бюджет города Перми	5 617,0956	0,0	0,0	0,0	0,0
1.2.1.1.1.5.2	путепровод станции Блочная	01.01.2024	31.12.2024	бюджет города Перми	0,0	0,0	4 993,9711	0,0	0,0
1.2.1.1.1.5.3	подземный пешеходный переход по ул. Уральской	01.01.2023	31.12.2023	бюджет города Перми	0,0	1 913,43819	0,0	0,0	0,0
1.2.1.1.1.6	технологическое присоединение к сетям			бюджет города Перми	114,25637	41,04087	0,0	0,0	0,0
				бюджет города Перми (неиспользованные ассигнования отчетного года)	0,0	64,64728	0,0	0,0	0,0
1.2.1.1.1.6.1	Комсомольский проспект от ул. Монастырской до ул. Чкалова	01.06.2022	31.12.2023	бюджет города Перми	114,25637	0,00087	0,0	0,0	0,0
				бюджет города Перми (неиспользованные ассигнования отчетного года)	0,0	64,64728	0,0	0,0	0,0
1.2.1.1.1.6.2	ул. Самаркандская	01.01.2023	31.12.2023	бюджет города Перми	0,0	41,040	0,0	0,0	0,0
1.2.1.1.1.7	количество разработанных проектных документов по капитальному ремонту автомобильных дорог,			бюджет города Перми	0,0	0,0	52 011,53756	0,0	0,0

1	2	3	4	5	6	7	8	9	10
	получивших положительное заключение государственной экспертизы			бюджет Пермского края	0,0	0,0	116 605,64842	0,0	0,0
1.2.1.1.1.7.1	ул. Яблочкова от ул. Куйбышева до ул. Солдатова	01.01.2024	31.12.2024	бюджет города Перми	0,0	0,0	5 214,400	0,0	0,0
1.2.1.1.1.7.2	капитальный ремонт ул. Соликамской, включая автодорожный мост через реку Каму от ул. Первомайской до ул. Карбышева	01.01.2024	31.12.2024	бюджет города Перми	0,0	0,0	7 928,58808	0,0	0,0
1.2.1.1.1.7.3	капитальный ремонт ул. Мира на участке от транспортной развязки на пересечении улиц Мира, Стахановской, Карпинского до шоссе Космонавтов	01.01.2024	31.12.2024	бюджет города Перми	0,0	0,0	26 335,4175	0,0	0,0
1.2.1.1.1.7.4	ул. Советской на участке от проспекта Комсомольского до ул. Сибирской	01.01.2024	31.12.2024	бюджет города Перми	0,0	0,0	3 751,18073	0,0	0,0
1.2.1.1.1.7.5	ул. Борчанинова на участке от ул. Ленина до ул. Пушкина	01.01.2024	31.12.2024	бюджет Пермского края	0,0	0,0	11 253,54217	0,0	0,0
1.2.1.1.1.8	количество оплаченных исполнительных листов	01.01.2023	31.12.2023	бюджет Пермского края	0,0	0,0	8 781,95125	0,0	0,0
1.2.1.1.1.9	нераспределенный резерв на капитальный ремонт автомобильных дорог и искусственных дорожных сооружений	01.01.2024	31.12.2025	бюджет Пермского края	0,0	0,0	26 345,85375	0,0	0,0
				бюджет города Перми	0,0	19 773,3486	0,0	0,0	0,0
				бюджет города Перми	0,0	0,0	0,14069	0,00392	0,0
Итого по мероприятию 1.2.1.1.1, в том числе по источникам финансирования				итого	1 110 435,81152	1 065 685,7344	843 748,24137	429 713,04713	728 828,78363
				бюджет города Перми	291 176,89234	280 872,19275	452 036,200	325 202,711	594 119,000
				бюджет города Перми (неиспользованные ассигнования отчетного года)	0,0	64,64728	7 747,215	0,0	0,0
				бюджет Пермского края	819 258,91918	690 458,62978	383 964,82637	104 510,33613	134 709,78363

1	2	3	4	5	6	7	8	9	10
1.2.1.1.2	Капитальный ремонт трамвайных путей с устройством контактной сети трамвайной линии								
1.2.1.1.2.1	ул. Уральская – ул. Розалии Землячки – ул. 1905 года (включая разворотное кольцо «Висим»)	01.01.2022	31.12.2023	бюджет города Перми	0,0	2 267,66578	0,0	0,0	0,0
				бюджет города Перми (неиспользованные ассигнования отчетного года)	13,3265	0,0	0,0	0,0	0,0
				бюджет Пермского края (неиспользованные ассигнования отчетного года)	4 097,61419	211,63305	0,0	0,0	0,0
Итого по мероприятию 1.2.1.1.2, в том числе по источникам финансирования				итого	4 110,94069	2 479,29883	0,0	0,0	0,0
				бюджет города Перми	0,0	2 267,66578	0,0	0,0	0,0
				бюджет города Перми (неиспользованные ассигнования отчетного года)	13,3265	0,0	0,0	0,0	0,0
				бюджет Пермского края (неиспользованные ассигнования отчетного года)	4 097,61419	211,63305	0,0	0,0	0,0

² Условно утвержденные расходы – 200 000,000 тыс. руб.».

4. В приложении 1:

4.1. после строки «Итого по мероприятию 1.1.1.1.10, в том числе по источникам финансирования» дополнить строками 1.1.1.1.11, 1.1.1.1.11.1, «Итого по мероприятию 1.1.1.1.11 в том числе по источникам финансирования», 1.1.1.1.13, 1.1.1.1.13.1, «Итого по мероприятию 1.1.1.1.13, в том числе по источникам финансирования» следующего содержания:

1.1.1.1.11	Реконструкция ул. Революции от ЦКР до ул. Сибирской с обустройством трамвайной линии. 1 этап								
1.1.1.1.11.1	Компенсация расходов и убытков, вызванных переносом (перустройством) и изъятием имущества (неиспользованные ассигнования за отчетный год)	МКУ «Пермблагаустройство»	01.01.2024	31.12.2024	количество договоров на компенсацию расходов и убытков, вызванных переносом (перустройством) и изъятием имущества	ед.	1	бюджет Пермского края (неиспользованные ассигнования 2023 года)	223,49919

Итого по мероприятию 1.1.1.1.1, в том числе по источникам финансирования						бюджет Пермского края (неиспользованные ассигнования 2023 года)	223, 49919
1.1.1.1.13	Изыятие земельных участков и объектов недвижимости, имущества, проектирование в целях строительства (реконструкции) дорожных объектов						
1.1.1.1.13.1	Изыятие земельных участков и объектов недвижимости, имущества для строительства (реконструкции) объектов Пермского городского округа	ДДБ	01.01.2024	31.12.2024	количество выполненных планов изъятия земельных участков и объектов недвижимости, имущества для строительства (реконструкции) объектов Пермского городского округа	ед.	45
							бюджет города Пермь
Итого по мероприятию 1.1.1.1.13, в том числе по источникам финансирования							22 213, 500

4.2. строки 1.1.1.1.17.1, «Итого по мероприятию 1.1.1.1.17, в том числе по источникам финансирования» изложить в следующей редакции:

1.1.1.1.17.1	Выполнение проектно-изыскательских работ	МКУ «Пермблагострой-ство»	01.01.2024	25.12.2024	разработанная проектная документация, получившая положительное заключение органов государственной экспертизы	ед.	1	бюджет города Пермь	10 022, 527
Итого по мероприятию 1.1.1.1.17, в том числе по источникам финансирования								бюджет города Пермь	10 022, 527

4.3. строки «Итого по основному мероприятию 1.1.1.1, в том числе по источникам финансирования», «Итого по задаче 1.1.1, в том числе по источникам финансирования» изложить в следующей редакции:

Итого по основному мероприятию 1.1.1.1, в том числе по источникам финансирования		итого	175 173,97319
		бюджет города Пермь	151 135,882
		бюджет города Пермь (неиспользованные ассигнования 2023 года)	9 242,592
		бюджет Пермского края	14 572,000
		бюджет Пермского края (неиспользованные ассигнования 2023 года)	223,49919
Итого по задаче 1.1.1, в том числе по источникам финансирования		итого	175 173,97319
		бюджет города Пермь	151 135,882
		бюджет города Пермь (неиспользованные ассигнования 2023 года)	9 242,592
		бюджет Пермского края	14 572,000
		бюджет Пермского края (неиспользованные ассигнования 2023 года)	223,49919

4.4. часть таблицы «1.1.3.1.1. Обустройство сетей наружного освещения» изложить в следующей редакции:

1.1.3.1.1		Обустройство сетей наружного освещения		01.01.2024		31.03.2024	протяженность построенных сетей наружного освещения	км.	0,673	бюджет города Перми	2 440, 03925
1.1.3.1.1.1	ул. Ферма 3-я	МКУ «Перм-мблагоустройство»		01.01.2024	31.12.2024			км	0,037	бюджет города Перми	112, 42276
1.1.3.1.1.2	в микрорайоне Верхнее Васильево			01.01.2024	31.12.2024			км	0,803	бюджет города Перми	8 690, 93107
1.1.3.1.1.3	от ул. Вагонной до ул. Марии Загуменных и от ул. Белоеской до ул. Марии Загуменных			01.01.2024	31.12.2024			км	5,14	бюджет города Перми	210 386, 40692
1.1.3.1.1.4	по шоссе Космонавтов от ул. Дениса Давыдова до ул. Рабочей			01.01.2024	31.12.2024			ед.	1	бюджет города Перми	2 956,100
1.1.3.1.1.5	в микрорайонах Новородовский, Егوشинский, Юбилейный, Островский, Чкаловский, Крохалева	МКУ «Перм-мблагоустройство»		01.01.2024	31.12.2024		количество разработанных проектных документаций по строительству сетей наружного освещения, получивших положительное заключение органов государственной экспертизы	ед.	1	бюджет города Перми	1 499,900
1.1.3.1.1.6	в микрорайоне Новогайвинский			01.01.2024	31.12.2024			ед.	1	бюджет города Перми	226 085, 800
Итого по мероприятию 1.1.3.1.1, в том числе по источникам финансирования											

4.5. строку 1.1.3.1.2.1 изложить в следующей редакции:

1.1.3.1.2.1	Строительство (реконструкция) сетей наружного освещения на автомобильных дорогах города Перми	МКУ «Перм-мблагоустройство»	01.01.2024	25.12.2024	протяженность построенных (реконструированных) сетей наружного освещения на автомобильных дорогах города Перми (Контракт жизненного цикла)	км.	32,764	бюджет города Перми	20 547, 45809
-------------	---	-----------------------------	------------	------------	--	-----	--------	------------------------	------------------

4.6. строку 1.1.3.1.2.3 изложить в следующей редакции:

1.1.3.1.2.3	Технологическое присоединение к сетям	МКУ «Перм-мблагоустройство»	01.01.2024	25.12.2024	количество подписанных актов на осуществление технологического присоединения (Контракт жизненного цикла)	км	79	бюджет города Перми	23 889, 12613
-------------	---------------------------------------	-----------------------------	------------	------------	--	----	----	------------------------	------------------

4.7. строку «Всего по подпрограмме 1.1, в том числе по источникам финансирования» изложить в следующей редакции:

Всего по подпрограмме 1.1, в том числе по источникам финансирования		всего		453 848, 82719	
		бюджет города Перми		429 781,582	
		бюджет города Перми (неиспользованные ассигнования 2023 года)		9 271,746	
		бюджет Пермского края		14 572,000	
		бюджет Пермского края (неиспользованные ассигнования 2023 года)		223,49919	

5. В приложении 2:

5.1. строку 1.2.1.1.1 изложить в следующей редакции:

1.2.1.1.1.1	Капитальный ремонт ул. Самаркандской	МКУ «Пермблагостройство»	01.01.2024	31.12.2024	протяженность участка дороги, приведенная в нормативное состояние в рамках капитального ремонта	км	1,38	бюджет города Перми	114 753, 04072
			01.01.2024	31.12.2024	количество оказанных услуг по осуществлению авторского надзора	ед.	1	бюджет города Перми	146,92118
								бюджет города Перми (неиспользованные ассигнования 2023 года)	87,966

5.2. строку 1.2.1.1.1.3 изложить в следующей редакции:

1.2.1.1.1.3	Капитальный ремонт ул. Соликамской, вклочая автодорожный мост через реку Каму от ул. Первомайской до ул. Карбышева	МКУ «Пермблагостройство»	01.01.2024	31.12.2024	разработанная проектная документация на капитальный ремонт	ед.	1	бюджет города Перми	7 928, 58808
-------------	--	--------------------------	------------	------------	--	-----	---	---------------------	--------------

5.3. строку 1.2.1.1.1.5 изложить в следующей редакции:

1.2.1.1.1.5	Путепровод станции Блочной	МКУ «Пермблагостройство»	01.01.2024	31.12.2024	разработанная проектно-сметная документация на капитальный ремонт	ед.	1	бюджет города Перми	4 993, 9711
			01.01.2024	31.12.2024	протяженность дорожных сооружений, приведенная в нормативное состояние в рамках капитального ремонта	км.	0,649	бюджет города Перми	55 559, 86818

5.4. строку 1.2.1.1.1.7 изложить в следующей редакции:

1.2.1.1.1.7	ул. Яблочкова от ул. Куйбышева до ул. Солдагова	МКУ «Пермблагостройство»	01.01.2024	31.12.2024	разработанная проектная документация на капитальный ремонт	ед.	1	бюджет города Перми	5 214,400
			01.01.2024	31.12.2024	протяженность участка дороги, приведенная в нормативное состояние в рамках капитального ремонта	км	1,03	бюджет города Перми	48 233, 97882

5.5. строку 1.2.1.1.1.12 изложить в следующей редакции:

1.2.1.1.1.12	ул. Петропавловская от ул. Попова до Комсомольского проспекта	МКУ «Пермблагостройство»	01.01.2024	31.12.2024	количество актов выполненных работ	ед.	1	бюджет города Перми (неиспользованные ассигнования 2023 года)	7 047, 49651
			01.01.2024	31.12.2024	опкорректированная проектная документация	ед.	1	бюджет города Перми	104,31192
			01.01.2024	31.12.2024	количество оказанных услуг по осуществлению авторского надзора	ед.	1	бюджет города Перми (неиспользованные ассигнования 2023 года)	599,000
								бюджет города Перми (неиспользованные ассигнования 2023 года)	12,75249



АДМИНИСТРАЦИЯ ГОРОДА ПЕРМИ ПОСТАНОВЛЕНИЕ

18.06.2024

№ 502

О внесении изменений в приложение к Правилам расчета размера ассигнований бюджета города Перми на капитальный ремонт, ремонт и содержание автомобильных дорог местного значения, утвержденным постановлением администрации города Перми от 09.09.2009 № 588 «О нормативах финансовых затрат на капитальный ремонт, ремонт и содержание автомобильных дорог местного значения и Правилах расчета размера ассигнований бюджета города Перми на указанные цели»

В целях актуализации правовых актов администрации города Перми администрация города Перми ПОСТАНОВЛЯЕТ:

1. Внести изменения в приложение к Правилам расчета размера ассигнований бюджета города Перми на капитальный ремонт, ремонт и содержание автомобильных дорог местного значения, утвержденным постановлением администрации города Перми от 09 сентября 2009 г. № 588 «О нормативах финансовых затрат на капитальный ремонт, ремонт и содержание автомобильных дорог местного значения и Правилах расчета размера ассигнований бюджета города Перми на указанные цели» (в ред. от 23.11.2009 № 895, от 23.08.2012 № 488, от 14.10.2015 № 761, от 30.05.2018 № 344, от 25.10.2018 № 824, от 30.09.2019 № 613, от 19.10.2020 № 1034, от 21.10.2021 № 935, от 25.11.2021 № 1056, от 25.10.2022 № 1082, от 03.11.2023 № 1208, от 28.02.2024 № 152), изложив строку 2 в следующей редакции:

2	Содержание и ремонт	2024	28,0
		2025	32,2
		2026	30,9

2. Настоящее постановление вступает в силу со дня официального обнародования посредством официального опубликования в печатном средстве массовой информации «Официальный бюллетень органов местного самоуправления муниципального образования город Пермь».

3. Управлению по общим вопросам администрации города Перми обеспечить обнародование настоящего постановления посредством официального опубликования в печатном средстве массовой информации «Официальный бюллетень органов местного самоуправления муниципального образования город Пермь».

4. Информационно-аналитическому управлению администрации города Перми обеспечить обнародование настоящего постановления посредством официального опубликования в сетевом издании «Официальный сайт муниципального образования город Пермь www.gorodperm.ru».

5. Контроль за исполнением настоящего постановления возложить на заместителя главы администрации города Перми Галиханова Д.К.

Глава города Перми

Э.О. Соснин



АДМИНИСТРАЦИЯ ГОРОДА ПЕРМИ ПОСТАНОВЛЕНИЕ

19.06.2024

№ 503

О внесении изменений в постановление администрации города Перми от 12.04.2024 № 288 «О проведении общегородских субботников в 2024 году»

На основании Устава города Перми, решения Пермской городской Думы от 15 декабря 2020 г. № 277 «Об утверждении Правил благоустройства территории города Перми», в целях актуализации правовых актов администрации города Перми

администрация города Перми ПОСТАНОВЛЯЕТ:

1. Внести в постановление администрации города Перми от 12 апреля 2024 г. № 288 «О проведении общегородских субботников в 2024 году» (в ред. от 27.05.2024 № 398) следующие изменения:

1.1. в пункте 8.2 слова «11 июня 2024 г.» заменить словами «08 июля 2024 г.»;

1.2. в пункте 10 слова «03 июня 2024 г.» заменить словами «30 июня 2024 г.».

2. Настоящее постановление вступает в силу со дня подписания.

3. Управлению по общим вопросам администрации города Перми обеспечить обнародование настоящего постановления в печатном средстве массовой информации «Официальный бюллетень органов местного самоуправления муниципального образования город Пермь».

4. Информационно-аналитическому управлению администрации города Перми обеспечить обнародование настоящего постановления в сетевом издании «Официальный сайт муниципального образования город Пермь www.gorodperm.ru».

5. Контроль за исполнением настоящего постановления возложить на заместителя главы администрации города Перми Галиханова Д.К.

Глава города Перми

Э.О. Соснин

ПРАВОВЫЕ АКТЫ ФУНКЦИОНАЛЬНЫХ ОРГАНОВ АДМИНИСТРАЦИИ ГОРОДА ПЕРМИ



АДМИНИСТРАЦИЯ ГОРОДА ПЕРМИ НАЧАЛЬНИК ДЕПАРТАМЕНТА ОБРАЗОВАНИЯ РАСПОРЯЖЕНИЕ

17.06.2024

№ 059-08-01-26-216

О внесении изменений в устав Муниципального автономного дошкольного образовательного учреждения «Детский сад №265»г.Перми, утвержденный распоряжением начальника департамента образования администрации города Перми от 25.10.2011 № СЭД-08-01-26-352

В соответствии с Федеральным законом от 03 ноября 2006 г. № 174-ФЗ «Об автономных учреждениях», решением Пермской городской Думы от 12 сентября 2006 г. № 224 «О департаменте образования администрации города Перми», постановлением администрации города Перми от 28 января 2011 г. № 24 «О Порядке создания, реорганизации, изменения типа и ликвидации муниципальных учреждений города Перми, утверждения уставов муниципальных учреждений города Перми и внесения в них изменений», Комплексным планом противодействия идеологии терроризма в Российской Феде-

рации на 2024 - 2028 годы, утвержденным поручением Президента Российской Федерации 30 декабря 2023 г. № Пр-2610:

1. Внести изменения в устав Муниципального автономного дошкольного образовательного учреждения «Детский сад №265» г.Перми, утвержденный распоряжением начальника департамента образования администрации города Перми от 25 октября 2011 г. № СЭД-08-01-26-352 (в ред. от 07.03.2023 № 059-08-01-26-59), согласно приложению к настоящему распоряжению.

2. Уполномочить руководителя (заведующего) Нахратову Елену Владимировну на осуществление необходимых действий по государственной регистрации изменений, вносимых в устав Муниципального автономного дошкольного образовательного учреждения «Детский сад №265» г.Перми.

3. Руководителю (заведующему) Муниципального автономного дошкольного образовательного учреждения «Детский сад №265» г.Перми Нахратовой Е.В. после государственной регистрации изменений, вносимых в устав учреждения:

3.1. представить копии листа записи о внесении записи в Единый государственный реестр юридических лиц, изменений, внесенных в устав учреждения, в департамент образования администрации города Перми, департамент имущественных отношений администрации города Перми, департамент финансов администрации города Перми в 5-дневный срок со дня регистрации изменений, вносимых в устав;

3.2. разместить изменения в устав на сайте учреждения, Едином Портале Пермского Образования <http://permedu.ru>;

3.3. уведомить иные организации, где находятся учтенные экземпляры устава, об изменениях, внесенных в устав учреждения.

4. Признать утратившим силу абзац тридцать девятый распоряжения начальника департамента образования администрации города Перми от 26 апреля 2024 г. № 059-08-01-26-165 «О внесении изменений в уставы муниципальных автономных дошкольных образовательных учреждений г. Перми, утвержденные отдельными распоряжениями начальника департамента образования администрации города Перми».

5. Настоящее распоряжение вступает в силу со дня официального опубликования в печатном средстве массовой информации «Официальный бюллетень органов местного самоуправления муниципального образования город Пермь».

6. Отделу обеспечения деятельности департамента по общим и юридическим вопросам департамента образования администрации города Перми обеспечить опубликование настоящего распоряжения в печатном средстве массовой информации «Официальный бюллетень органов местного самоуправления муниципального образования город Пермь».

7. Контроль за исполнением настоящего распоряжения возложить на начальника отдела обеспечения деятельности департамента по общим и юридическим вопросам департамента образования администрации города Перми Семенову И.Г.

О.С. Ершова

Приложение
к распоряжению начальника
департамента образования
администрации города Перми
от 17.06.2024 № 059-08-01-26-216

ИЗМЕНЕНИЯ

в Устав Муниципального автономного дошкольного образовательного учреждения «Детский сад №265» г.Перми, утвержденный распоряжением начальника департамента образования администрации города Перми от 25 октября 2011 г. № СЭД-08-01-26-352 (в ред. от 07.03.2023 № 059-08-01-26-59)

г. Пермь, 2024

1. Пункт 2.3. Устава изложить в следующей редакции:

«2.3. Основным видом деятельности Учреждения является образовательная деятельность, присмотр и уход.

Деятельность по воспитанию в рамках образовательной деятельности направлена, в том числе на решение задач Комплексного плана противодействия идеологии терроризма в Российской Федерации на 2024-2028 годы.»

2. Раздел II Устава дополнить пунктом 2.6.5.:

«2.6.5. предоставление услуг общественного питания.»

3. Пункт 2.7. изложить в следующей редакции:

«2.7. В Учреждении функционируют группы следующих направленностей:

группы общеразвивающей направленности (полного дня с 12-часовым пребыванием и кратковременным 4-часовым пребыванием);

группы компенсирующей направленности (полного дня с 12-часовым пребыванием);

группы комбинированной направленности (полного дня с 12-часовым пребыванием).»

**ПРАВОВЫЕ АКТЫ ТЕРРИТОРИАЛЬНЫХ ОРГАНОВ
АДМИНИСТРАЦИИ ГОРОДА ПЕРМИ**



**АДМИНИСТРАЦИЯ ГОРОДА ПЕРМИ
ГЛАВА АДМИНИСТРАЦИИ
МОТОВИЛИХИНСКОГО РАЙОНА**

П Р И К А З

10.06.2024

№ 059-36-01-06-105

О внесении изменений в приказ главы администрации Мотовилихинского района города Перми от 25.08.2017 № СЭД-059-36-01-06-99 «О создании комиссии по проведению инвентаризации общественных территорий Мотовилихинского района города Перми и утверждении ее состава»

На основании Типового положения о территориальном органе администрации города Перми, утвержденного решением Пермской городской Думы от 29 января 2013 г. № 7, в связи с кадровыми изменениями,
ПРИКАЗЫВАЮ:

1. Внести в приказ главы администрации Мотовилихинского района города Перми от 25 августа 2017 г. № СЭД-059-36-01-06-99 «О создании комиссии по проведению инвентаризации общественных территорий Мотовилихинского района города Перми и утверждении ее состава» изменения, утвердив состав комиссии по проведению инвентаризации общественных территорий в Мотовилихинском районе города Перми в новой редакции, согласно приложению к настоящему приказу.

2. Настоящий приказ вступает в силу со дня официального обнародования посредством официального опубликования в печатном средстве массовой информации «Официальный бюллетень органов местного самоуправления муниципального образования город Пермь».

3. Управлению по общим вопросам администрации города Перми обеспечить обнародование настоящего приказа посредством официального опубликования в печатном средстве массовой информации «Официальный бюллетень органов местного самоуправления муниципального образования город Пермь».

4. Контроль за исполнением распоряжения возложить на и.о. первого заместителя главы администрации Мотовилихинского района Назарова Р.Р.

И.Б. Сальников

УТВЕРЖДЕН
приказом главы администрации
Мотовилихинского района города Перми
от 10.06.2024 № 059-36-01-06-105

СОСТАВ
комиссии по проведению инвентаризации общественных территорий
в Мотовилихинском районе города Перми

Председатель:

Сальников

Игорь Борисович

- глава администрации Мотовилихинского района города Перми

Заместитель председателя:

Назаров

Радик Рустамович

- и.о. первого заместителя главы администрации Мотовилихинского района города Перми

Секретарь: Белов Артем Александрович	- заместитель начальника отдела благоустройства администрации Мотовилихинского района города Перми
Члены комиссии:	
Гебеков Тимур Магомедзапирович	- начальник отдела ЖКХ и жилищных отношений администрации Мотовилихинского района города Перми
Панькова Светлана Викторовна	- начальник отдела градостроительства, земельных и имущественных отношений администрации Мотовилихинского района города Перми
Семенов Максим Владимирович	- начальник территориального подразделения Мотовилихинского района МКУ «Содержание объектов благоустройства» (по согласованию)



АДМИНИСТРАЦИЯ ГОРОДА ПЕРМИ
ГЛАВА АДМИНИСТРАЦИИ
ИНДУСТРИАЛЬНОГО РАЙОНА

РАСПОРЯЖЕНИЕ

17.06.2024

№ 059-16-01-03-107

О внесении изменений в пункт 4 распоряжения главы администрации Индустриального района города Перми от 11.06.2024 № 059-16-01-03-101 «О создании комиссии Индустриального района города Перми по установлению фактов проживания граждан Российской Федерации, иностранных граждан и лиц без гражданства в жилых помещениях, находящихся в зоне чрезвычайной ситуации, нарушения условий их жизнедеятельности и утраты ими имущества в результате чрезвычайных ситуаций, террористических актов и (или) при пресечении террористических актов правомерными действиями»

В целях актуализации правовых актов администрации Индустриального района города Перми:

ПРИКАЗЫВАЮ:

1. Внести в пункт 4 распоряжения главы администрации Индустриального района города Перми от 11.06.2024 г. № 059-16-01-03-101 «О создании комиссии Индустриального района города Перми по установлению фактов проживания граждан Российской Федерации, иностранных граждан и лиц без гражданства в жилых помещениях, находящихся в зоне чрезвычайной ситуации, нарушения условий их жизнедеятельности и утраты ими имущества в результате чрезвычайных ситуаций, террористических актов и (или) при пресечении террористических актов правомерными действиями» изменения, заменив слова «от 22.06.2023 № 059-16-01-30-82 «О создании комиссии Индустриального района города Перми по установлению факта нарушения условий жизнедеятельности граждан, определения степени утраты (полностью или частично) имущества в результате чрезвычайных ситуаций, террористических актов и (или) при пресечении террористических актов правомерными действиями» словами «от 22.06.2023 № 059-16-01-03-82 «О создании комиссии Индустриального района города Перми по установлению фактов проживания граждан Российской Федерации, иностранных граждан и лиц без гражданства в жилых помещениях, находящихся в зоне чрезвычайной ситуации, нарушения условий их жизнедеятельности и утраты ими имущества в результате чрезвычайных ситуаций, террористических актов и (или) при пресечении террористических актов правомерными действиями».

2. Общему отделу администрации Индустриального района города Перми обеспечить обнародование настоящего распоряжения посредством официального опубликования в печатном средстве массовой информации «Официальный бюллетень органов местного самоуправления муниципального образования город Пермь».

3. Настоящее распоряжение вступает в силу со дня подписания.

4. Контроль за исполнением настоящего распоряжения возложить на и.о. первого заместителя главы администрации Индустриального района города Перми Рассадову С.А.

И.о. главы администрации района

А.Н. Полудницын

РАЗДЕЛ ВТОРОЙ ОФИЦИАЛЬНАЯ ИНФОРМАЦИЯ

ИЗМЕНЕНИЯ, которые вносятся в Правила землепользования и застройки города Перми, утвержденные решением Пермской городской Думы от 26 июня 2007 г. № 143

1. В статье 49:

1.1. установить границы территориальной зоны производственно-коммунальных объектов III класса вредности (ПК-3) в отношении земельных участков с кадастровыми номерами 59:01:1717028:342, 59:01:1717028:335, 59:01:0000000:87606, 59:01:1717028:337, 59:01:1717028:336, 59:01:1717028:50, 59:01:1717028:334, 59:01:1717028:41, 59:01:1717028:338, расположенных в Кировском районе города Перми.

Изменение границ в отношении земельных участков с кадастровыми номерами 59:01:1717028:342, 59:01:1717028:335, 59:01:0000000:87606, 59:01:1717028:337, 59:01:1717028:336, 59:01:1717028:50, 59:01:1717028:334, 59:01:1717028:41, 59:01:1717028:338, расположенных в Кировском районе города Перми, изложить в редакции согласно приложению 1 к настоящим изменениям;

1.2. установить границы территориальной зоны сельскохозяйственного использования (СХ) в отношении территории, включающей земельные участки с кадастровыми номерами 59:01:4613916:10, 59:01:4716141:24, 59:01:4716141:48, 59:01:4716141:49, 59:01:0000000:379, расположенной в Индустриальном районе города Перми.

Изменение границ в отношении территории, включающей земельные участки с кадастровыми номерами 59:01:4613916:10, 59:01:4716141:24, 59:01:4716141:48, 59:01:4716141:49, 59:01:0000000:379, расположенной в Индустриальном районе города Перми, изложить в редакции согласно приложению 2 к настоящим изменениям;

1.3. установить границы территориальной зоны обслуживания промышленности, торговли, складирования и мелкого производства (Ц-6) в отношении территории, включающей земельные участки с кадастровыми номерами 59:01:4311038:19, 59:01:4311038:554, расположенной в Мотовилихинском районе города Перми.

Изменение границ в отношении территории, включающей земельные участки с кадастровыми номерами 59:01:4311038:19, 59:01:4311038:554, расположенной в Мотовилихинском районе города Перми, изложить в редакции согласно приложению 3 к настоящим изменениям;

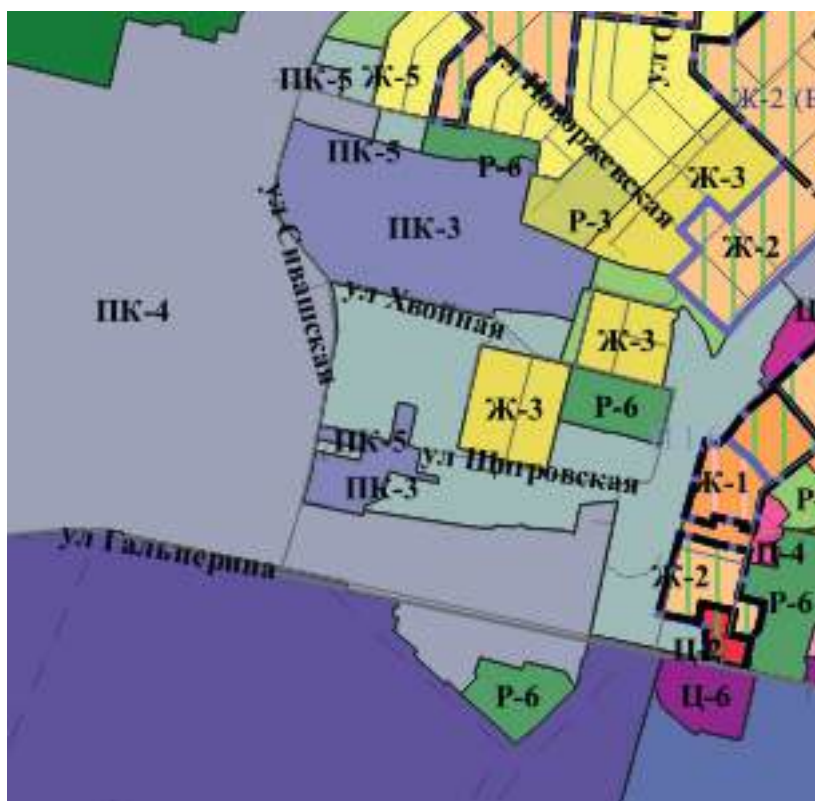
1.4. установить границы территориальной зоны спортивных и спортивно-зрелищных сооружений (ЦС-3) в отношении земельных участков с кадастровыми номерами 59:01:4410849:11, 59:01:4410849:16, 59:01:4410849:1060, расположенных в Индустриальном районе города Перми.

Изменение границ в отношении земельных участков с кадастровыми номерами 59:01:4410849:11, 59:01:4410849:16, 59:01:4410849:1060, расположенных в Индустриальном районе города Перми, изложить в редакции согласно приложению 4 к настоящим изменениям.

Приложение 1
к изменениям, которые вносятся
в Правила землепользования
и застройки города Перми, утвержденные
решением Пермской городской Думы
от 26 июня 2007 г. № 143

ИЗМЕНЕНИЕ

границ в отношении земельных участков с кадастровыми номерами 59:01:1717028:342, 59:01:1717028:335, 59:01:0000000:87606, 59:01:1717028:337, 59:01:1717028:336, 59:01:1717028:50, 59:01:1717028:334, 59:01:1717028:41, 59:01:1717028:338, расположенных в Кировском районе города Перми



1:25000

Каталог координат

границ территориальной зоны производственно-коммунальных объектов III класса вредности (ПК-3)
в отношении земельных участков с кадастровыми номерами 59:01:1717028:342, 59:01:1717028:335,
59:01:0000000:87606, 59:01:1717028:337, 59:01:1717028:336, 59:01:1717028:50, 59:01:1717028:334, 59:01:1717028:41,
59:01:1717028:338, расположенных в Кировском районе города Перми

Система координат МСК-59

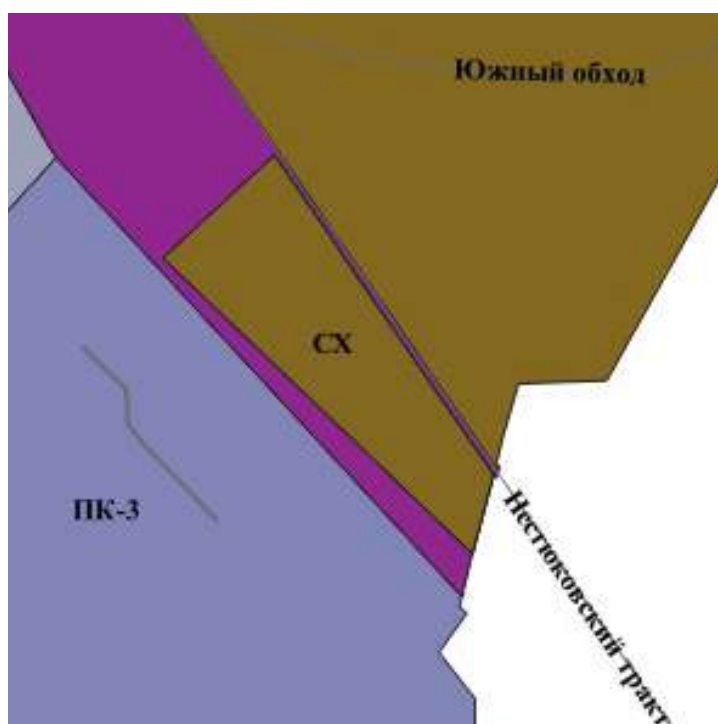
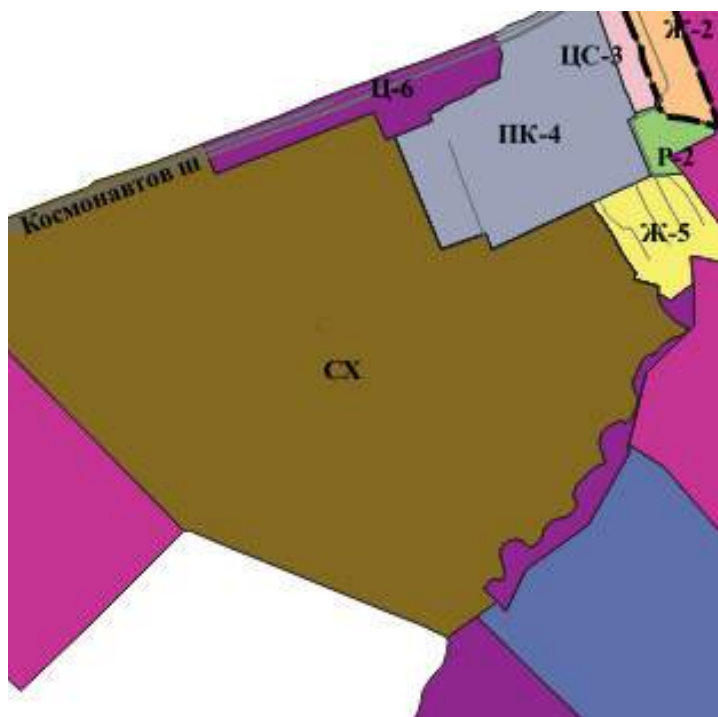
№	X	Y
1	516429,97	2212646,89
2	516399,42	2212640,54
3	516398,94	2212640,44
4	516399,42	2212640,55
5	516386,49	2212696,30
6	516385,57	2212696,09
7	516385,22	2212697,65
8	516372,47	2212694,75

9	516390,84	2212611,43
10	516391,73	2212607,40
11	516402,49	2212575,18
12	516402,48	2212575,18
13	516397,88	2212573,37
14	516392,83	2212572,27
15	516346,75	2212560,31
16	516336,19	2212557,62
17	516326,74	2212536,39
18	516318,04	2212520,79
19	516320,94	2212515,27
20	516304,02	2212511,65
21	516292,59	2212509,73
22	516305,23	2212449,81
23	516323,66	2212359,50
24	516366,10	2212371,68
25	516394,94	2212379,90
26	516451,39	2212390,39
27	516449,94	2212398,89
28	516440,94	2212440,17
29	516439,07	2212450,55
30	516427,58	2212501,50
31	516458,14	2212508,01
32	516468,76	2212458,98
33	516469,46	2212455,73
34	516479,89	2212404,90
35	516481,38	2212395,97
36	516482,36	2212396,16
37	516483,58	2212396,38
38	516485,79	2212396,81
39	516512,96	2212401,83
40	516512,24	2212409,00
41	516512,82	2212409,96
42	516507,11	2212443,42
43	516500,64	2212469,73
44	516499,41	2212474,00
45	516496,42	2212484,44
46	516491,73	2212501,88
47	516488,62	2212514,71
48	516475,52	2212577,74
49	516570,76	2212595,97
50	516567,49	2212618,46
51	516566,39	2212624,36
52	516559,61	2212641,44
53	516465,99	2212620,90
54	516463,56	2212627,49
55	516454,53	2212651,99
56	516452,01	2212651,44
57	516448,45	2212650,71
58	516447,57	2212650,53
1	516429,97	2212646,89

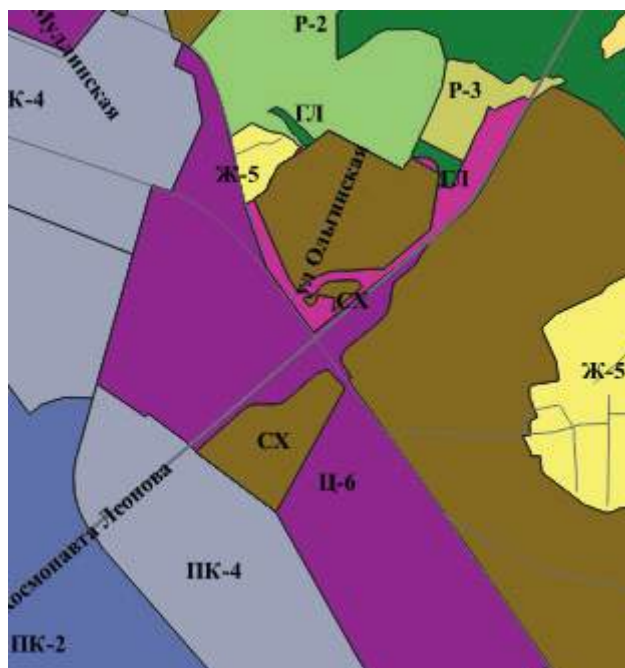
Приложение 2
к изменениям, которые вносятся
в Правила землепользования
и застройки города Перми, утвержденные
решением Пермской городской Думы
от 26 июня 2007 г. № 143

ИЗМЕНЕНИЕ

границ в отношении территории, включающей земельные участки с кадастровыми номерами
59:01:4613916:10, 59:01:4716141:24, 59:01:4716141:48, 59:01:4716141:49, 59:01:0000000:379, расположенной
в Индустриальном районе города Перми



1:25000



1:25000

Каталог координат
границ территориальной зоны сельскохозяйственного использования (СХ) в отношении территории,
включающей земельный участок с кадастровым номером 59:01:4613916:10, расположенной
в Индустриальном районе города Перми

Система координат МСК-59

№	X	Y
1	510944,81	2223051,54
2	511116,59	2223490,95
3	511118,14	2223494,92
4	511120,43	2223500,76
5	511123,41	2223508,39
6	511124,80	2223511,97
7	511087,23	2223527,38
8	511083,42	2223528,94
9	511043,34	2223545,36
10	511052,75	2223568,46
11	510726,62	2223704,15
12	510750,28	2223770,01
13	510753,00	2223777,58
14	510767,97	2223819,25
15	510769,35	2223823,08
16	510772,60	2223832,15
17	510725,59	2223849,05
18	510860,84	2224137,03
19	510846,05	2224144,26
20	510817,45	2224167,64
21	510770,82	2224198,16
22	510713,57	2224227,83
23	510657,61	2224266,42
24	510640,77	2224261,80
25	510636,94	2224268,26

26	510620,25	2224331,66
27	510604,67	2224329,51
28	510588,52	2224331,03
29	510569,78	2224337,95
30	510554,10	2224347,00
31	510536,56	2224362,44
32	510518,11	2224381,30
33	510513,37	2224389,72
34	510499,35	2224418,22
35	510491,52	2224417,83
36	510480,96	2224405,55
37	510474,34	2224392,41
38	510469,79	2224373,20
39	510458,10	2224351,95
40	510439,57	2224333,98
41	510426,97	2224325,85
42	510419,90	2224302,78
43	510407,83	2224286,80
44	510386,86	2224275,84
45	510370,95	2224271,84
46	510368,37	2224270,20
47	510352,59	2224260,18
48	510336,22	2224258,69
49	510326,24	2224260,91
50	510323,02	2224261,62
51	510296,39	2224274,61
52	510270,78	2224268,60
53	510241,46	2224254,70
54	510237,70	2224251,59
55	510223,61	2224239,92
56	510230,29	2224226,08
57	510227,31	2224210,95
58	510211,21	2224183,11
59	510194,34	2224167,41
60	510170,53	2224161,62
61	510143,18	2224166,76
62	510108,98	2224179,93
63	510102,89	2224159,30
64	510086,19	2224135,49
65	510064,38	2224116,24
66	510043,86	2224094,49
67	510015,59	2224087,05
68	509999,32	2224091,02
69	509987,78	2224098,96
70	509954,00	2224072,11
71	509944,21	2224031,70
72	509935,20	2224015,28
73	509915,70	2224000,89
74	509896,18	2223996,75
75	509868,66	2223976,09
76	509864,77	2223956,00
77	509881,34	2223942,84
78	509888,29	2223921,18
79	509883,87	2223899,41

80	509871,59	2223882,65
81	509854,56	2223874,71
82	509831,90	2223877,03
83	509814,48	2223883,73
84	509785,32	2223888,53
85	509769,68	2223883,87
86	509772,19	2223863,89
87	509770,22	2223848,92
88	509756,99	2223834,70
89	509743,82	2223828,01
90	509965,51	2223592,03
91	510413,54	2223164,15
92	510455,56	2223244,40
1	510944,81	2223051,54

Каталог координат
 границ территориальной зоны сельскохозяйственного использования (СХ) в отношении территории,
 включающей земельный участок с кадастровым номером 59:01:4716141:24, расположенной
 в Индустриальном районе города Перми

Система координат МСК-59

№	X	Y
1	508406,70	2227740,14
2	508263,98	2227839,06
3	508189,30	2227887,69
4	508017,91	2228002,76
5	507764,98	2228180,81
6	507688,05	2228233,61
7	507663,67	2228250,33
8	507619,99	2228280,33
9	507405,86	2228222,42
10	507517,62	2228105,44
11	507535,76	2228086,47
12	507797,35	2227812,65
13	508143,15	2227449,76
14	508145,92	2227446,87
15	508154,44	2227437,93
16	508208,89	2227380,78
17	508423,49	2227613,45
18	508487,54	2227682,89
19	508473,67	2227694,43
1	508406,70	2227740,14

Каталог координат
 границ территориальной зоны сельскохозяйственного использования (СХ) в отношении территории,
 включающей земельные участки с кадастровыми номерами 59:01:4716141:48, 59:01:4716141:49,
 59:01:0000000:379, расположенной в Индустриальном районе города Перми

Система координат МСК-59

№	X	Y
1	509350,21	2226695,68
2	509353,38	2226705,78
3	509357,40	2226710,40

4	509358,18	2226716,14
5	509359,55	2226716,25
6	509360,16	2226750,93
7	509359,15	2226775,31
8	509359,28	2226785,74
9	509360,60	2226796,96
10	509363,66	2226811,28
11	509372,76	2226827,06
12	509378,08	2226834,48
13	509408,13	2226869,07
14	509435,43	2226898,98
15	509449,13	2226916,22
16	509458,07	2226926,05
17	509463,54	2226931,09
18	509460,84	2226936,39
19	509468,92	2226945,65
20	509471,82	2226951,27
21	509473,40	2226957,03
22	509472,33	2226963,05
23	509470,39	2226968,21
24	509467,47	2226972,82
25	509463,53	2226977,06
26	509455,32	2226983,34
27	509448,92	2226988,99
28	509438,92	2226997,83
29	509434,91	2227001,20
30	509432,06	2227003,60
31	509432,70	2227007,47
32	509423,57	2227013,74
33	509412,19	2227020,51
34	509063,59	2226827,73
35	509078,35	2226835,89
36	509058,64	2226824,99
37	509044,44	2226817,14
38	509004,73	2226795,19
39	509140,84	2226613,86
40	509203,43	2226530,46
1	509350,21	2226695,68

№	X	Y
1	509817,83	2227250,42
2	509460,99	2227048,07
3	509450,78	2227042,27
4	509458,25	2227035,60
5	509460,29	2227035,78
6	509463,88	2227033,06
7	509472,63	2227026,98
8	509488,45	2227016,00
9	509489,05	2227015,58
10	509502,16	2227009,83
11	509505,72	2227008,85
12	509514,13	2227008,72

13	509523,19	2227010,56
14	509530,19	2227015,47
15	509536,62	2227021,15
16	509538,60	2227018,88
17	509556,45	2227040,66
18	509561,06	2227046,28
19	509569,46	2227057,29
20	509575,25	2227064,88
21	509590,81	2227083,33
22	509613,08	2227110,66
23	509624,47	2227123,91
24	509646,79	2227148,36
25	509654,14	2227154,28
26	509662,59	2227159,43
27	509675,36	2227165,14
28	509688,49	2227168,41
29	509694,83	2227169,33
30	509694,23	2227171,08
31	509707,29	2227173,88
32	509707,62	2227171,42
33	509750,92	2227178,70
34	509761,64	2227181,17
1	509817,83	2227250,42

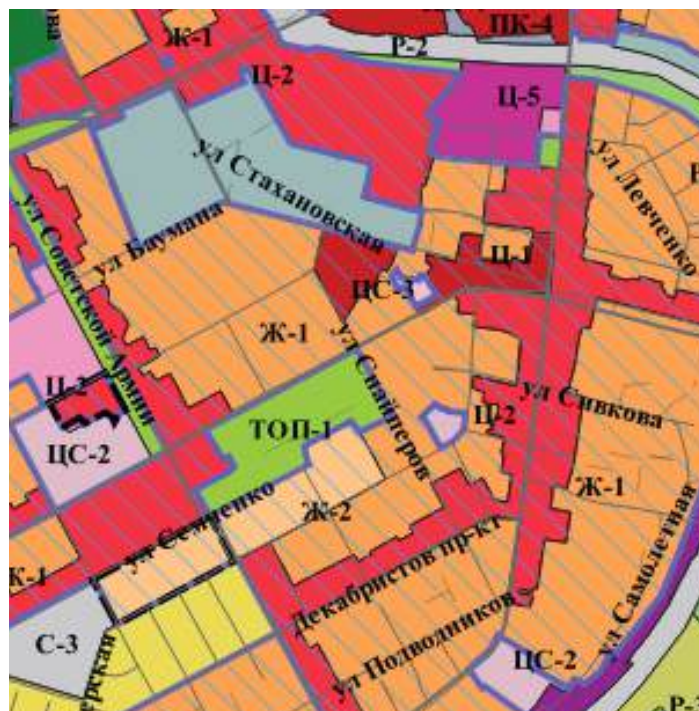
№	X	Y
1	509939,33	2227303,49
2	509937,49	2227303,19
3	509808,56	2227150,52
4	509808,28	2227150,17
5	509807,37	2227106,50
6	509805,36	2227078,92
7	509802,82	2227046,26
8	509802,22	2227017,46
9	509801,55	2226994,30
10	509799,08	2226975,21
11	509795,13	2226959,88
12	509785,41	2226934,37
13	509774,64	2226919,31
14	509775,24	2226906,82
15	509763,13	2226891,02
16	509756,36	2226888,53
17	509748,68	2226880,34
18	509737,72	2226863,98
19	509740,72	2226861,79
20	509770,46	2226840,10
21	509914,97	2226776,51
22	509946,36	2226762,70
23	509966,62	2226753,78
24	509988,93	2226743,96
25	510039,23	2226721,83
26	510064,97	2226761,99
27	510147,71	2226802,52
28	510161,52	2226825,22

29	510174,37	2226846,38
30	510184,33	2226862,76
31	510187,14	2226866,49
32	510194,20	2226875,87
33	510210,63	2226897,76
34	510221,34	2226912,00
35	510228,65	2226921,72
36	510255,62	2226957,59
37	510263,65	2226968,27
38	510235,67	2227021,19
39	510177,73	2227130,81
40	510135,09	2227211,45
41	510174,90	2227240,71
42	510121,11	2227332,77
43	509988,47	2227311,40
44	509970,08	2227308,44
45	509968,86	2227307,66
46	509960,88	2227305,07
47	509953,04	2227305,69
1	509939,33	2227303,49
1	509745,23	2227075,51
2	509715,82	2227040,69
3	509702,03	2227024,36
4	509667,56	2226983,55
5	509671,53	2226981,32
6	509711,88	2226989,52
7	509713,17	2226982,26
8	509716,09	2226965,68
9	509722,28	2226930,70
10	509697,36	2226926,05
11	509689,18	2226914,38
12	509688,39	2226908,78
13	509687,25	2226900,78
14	509708,45	2226885,32
15	509720,41	2226906,97
16	509721,77	2226917,04
17	509731,87	2226933,33
18	509733,90	2226934,90
19	509740,46	2226935,82
20	509749,10	2226940,43
21	509759,75	2226956,33
22	509765,60	2226973,39
23	509767,10	2226985,70
24	509769,10	2227034,00
25	509768,95	2227051,02
26	509767,31	2227061,97
27	509766,31	2227065,93
28	509763,55	2227069,17
29	509761,05	2227070,86
30	509753,19	2227074,13
1	509745,23	2227075,51

Приложение 4
к изменениям, которые вносятся
в Правила землепользования
и застройки города Перми, утвержденные
решением Пермской городской Думы
от 26 июня 2007 г. № 143

ИЗМЕНЕНИЕ

границ в отношении земельных участков с кадастровыми номерами 59:01:4410849:11, 59:01:4410849:16, 59:01:4410849:1060, расположенных в Индустриальном районе города Перми



1:25000

Каталог координат

границ территориальной зоны спортивных и спортивно-зрелищных сооружений (ЦС-3) в отношении земельных участков с кадастровыми номерами 59:01:4410849:11, 59:01:4410849:16, 59:01:4410849:1060, расположенных в Индустриальном районе города Перми

Система координат МСК-59

№	X	Y
1	515176,40	2229971,31
2	515152,91	2229984,24
3	515143,12	2230031,67
4	515146,49	2230034,49
5	515160,76	2230038,81
6	515160,05	2230050,60
7	515153,20	2230054,53
8	515131,97	2230066,56
9	515132,62	2230067,73
10	515128,87	2230069,89
11	515103,04	2230084,77
12	515070,85	2230024,71
13	515126,52	2229996,55
14	515116,96	2229977,52
15	515122,34	2229974,67
16	515132,44	2229969,33
17	515157,34	2229956,13
1	515176,40	2229971,31

**Департамент земельных отношений администрации города Перми в целях информирования населения
в соответствии со статьей 39.42 Земельного кодекса Российской Федерации сообщает о возможном установлении публичного сервитута
в отдельных целях на территории города Перми***

№	Кадастровый номер земельного участка, в отношении которого устанавливается публичный сервитут (при наличии)	Адрес или описание земельного участка, в отношении которого устанавливается публичный сервитут	Цели установления публичного сервитута
1	59:01:0000000:89328 59:01:0000000:91856 59:01:4410218:700 59:01:4410218:701 59:01:4410226:1 59:01:4410226:27 59:01:4410226:32 59:01:4410226:1593 59:01:4410226:1594 59:01:4410226:1900 59:01:4410227:2 59:01:4410227:6 59:01:4410227:8 59:01:4410227:12 59:01:4410227:13 59:01:4410227:14 59:01:4410227:15 59:01:4410227:16 59:01:4410227:18 59:01:4410227:20 59:01:4410227:1338 59:01:4410228:4 59:01:4410228:6 59:01:4410230:11 59:01:4410230:25 59:01:4410230:1174 59:01:4410230:1176 59:01:4411076:49 59:01:4411076:874 59:01:4411076:1138 земли	г. Пермь	Строительство, реконструкция, эксплуатация, капитальные ремонт инженерных сооружений
2	59:01:0000000:90620 59:01:4410758:5 59:01:4410844:5 59:01:4410844:34	г.Пермь	Строительство, реконструкция, эксплуатация, капитальные ремонт инженерных сооружений

3	59:01:0000000:260 земли	г.Пермь	Строительство, реконструкция, эксплуатация, капитальные ремонт инженерных сооружений
4	59:01:0000000:86770 59:01:4410871:17 59:01:4410871:18 59:01:4410871:1167	г.Пермь	Строительство, реконструкция, эксплуатация, капитальные ремонт инженерных сооружений
5	59:01:0000000:88500 59:01:4410877:16 59:01:4410877:65 земли	г.Пермь	Строительство, реконструкция, эксплуатация, капитальные ремонт инженерных сооружений
6	59:01:0000000:88498 59:01:4410871:20 59:01:4410871:21 59:01:4410876:54	г.Пермь	Строительство, реконструкция, эксплуатация, капитальные ремонт инженерных сооружений
7	59:01:4410170:300 59:01:4410158:1 59:01:4410171:19 59:01:4410281:24 59:01:4410175:542 59:01:0000000:90040 59:01:0000000:90224 59:01:4410159:8 (входит в ЕЗП 59:01:0000000:103) 59:01:4410159:6 59:01:0000000:84679 59:01:0000000:86452 59:01:0000000:84695 59:01:4410171:17 59:01:4419824:2 (входит в ЕЗП 59:01:0000000:298) 59:01:0000000:84680 59:01:0000000:90172 59:01:4410163:39 59:01:0000000:90230 59:01:4410157:1350 59:01:4419824:1 (входит в ЕЗП 59:01:0000000:103) 59:01:0000000:82 59:01:4410157:1491 59:01:0000000:92580 59:01:0000000:82130 земли	г.Пермь	Строительство, реконструкция, эксплуатация, капитальные ремонт инженерных сооружений
8	59:01:0000000:86971	г.Пермь	Строительство, реконструкция, эксплуатация, капитальные ремонт инженерных сооружений

9	<p>59:01:2018036:5 (край Пермский, г. Пермь, рн Ленинский, ул. Маршала Жукова, 35) 59:01:2018036:9 (край Пермский, г. Пермь, рн Ленинский, ул. Маршала Жукова, 33) 59:01:2018036:150 (Пермский край, г. Пермь, Ленинский р-н, ул. Маршала Жукова) 59:01:2018036:151 (Пермский край, г. Пермь, Ленинский район, ул. Маршала Жукова) 59:01:2018036:274 (Пермский край, г. Пермь, ул. Шевченко) 59:01:2018036:275 (Российская Федерация, край Пермский, г. Пермь, зу 36/275) 59:01:2018036:276 (Пермский край, Пермский городской округ, г. Пермь, ул. Маршала Жукова) 59:01:2018036:296 (Пермский край, г. Пермь)</p>	<p>Строительство, реконструкция, эксплуатация, капитальные ремонт инженерных сооружений</p>
10	<p>59:01:0000000:91023 59:01:0000000:91173 59:01:1117172:1 59:01:0000000:1085 59:01:1117195:1 земли</p>	<p>Складирование строительных материалов, размещение сооружений и строительной техники</p>
11	<p>59:01:4311762:3 (Пермский край, г. Пермь, Мотовилихинский район, ул. Уинская, 44) 59:01:4311762:4 (Пермский край, г. Пермь, р-н Мотовилихинский, ул. Уинская, 44) 59:01:4311762:10 (Пермский край, г. Пермь, Мотовилихинский район, ул. Юрша, 72) 59:01:4311762:16 (Пермский край, г. Пермь, Мотовилихинский район, ул. Юрша, 72) 59:01:4311762:19 (Пермский край, г. Пермь, р-н Мотовилихинский, ул. Уинская, 42) 59:01:4311762:24 (край Пермский, г. Пермь, р-н Мотовилихинский, в 0.021 км южнее д.42а по ул. Уинская) 59:01:4311762:28 (Пермский край, г. Пермь, Мотовилихинский район, ул. Пономарева, 65) 59:01:4311762:1442 (Пермский край, г. Пермь, Мотовилихинский район, ул. Юрша, 72 б) 59:01:4311762:1679 (Пермский край, г. Пермь, Мотовилихинский район, ул. Уинская) 59:01:4311762:1689 (Российская Федерация, Пермский край, г.о. Пермский, г. Пермь, Мотовилихинский район, ул. Подольская) 59:01:4311762:1690 (Российская Федерация, Пермский край, Пермский городской округ, город Пермь, Мотовилихинский р-н, ул. Старцева) 59:01:4311762:1691 (Российская Федерация, Пермский край, Пермский городской округ, город Пермь, Мотовилихинский район, ул. Уинская) 59:01:4311778:3 (Российская Федерация, край Пермский, городской округ Пермский, город Пермь, улица Звонарева, з/у 1а) 59:01:4311778:17 (Пермский край, г. Пермь, Мотовилихинский район, ул. Старцева, 15) 59:01:4311778:38 (Пермский край, г. Пермь, Мотовилихинский район, ул. Старцева, 9/1, 9/2, 9/3, 9/4, 11, 13/1, 15/1, 15/2, 15/3, 15/4)</p>	<p>Строительство, реконструкция, эксплуатация, капитальные ремонт инженерных сооружений</p>
12	<p>59:01:4410181:1 (Пермский край, г. Пермь, Свердловский р-н, ул. Попова, 58) 59:01:4410181:4 (Пермский край, г. Пермь, Свердловский район, ул. Попова, 58) 59:01:4410218:700 (Пермский край, г.Пермь, Свердловский район, ул.Камчатовская) 59:01:4410218:701 (Пермский край, г. Пермь, Свердловский район, ул. Камчатовская) 59:01:4410226:22 (край Пермский, г. Пермь, р-н Свердловский, ул. Механошина, 17) 59:01:4410226:23 (край Пермский, г. Пермь, р-н Свердловский, ул. Механошина, 17) 59:01:4410226:27 (край Пермский, г. Пермь, р-н Свердловский, ул. Механошина, 17) 59:01:4410226:32 (край Пермский, г. Пермь, р-н Свердловский, ул. Механошина, 17) 59:01:4410245:4 (Пермский край, г. Пермь, Ленинский район, ул. Крылова, 1) 59:01:4410245:58 (Пермский край, г. Пермь, р-н Ленинский, ул. Пушкина, 104) 59:01:4410245:107 (Пермский край, г. Пермь, Ленинский район, ул. Пушкина)</p>	<p>Строительство, реконструкция, эксплуатация, капитальные ремонт инженерных сооружений</p>

13	<p>59:01:4410547:4 (край Пермский, г. Пермь, р-н Ленинский, пер. Узенький, 4) 59:01:4410547:7 (край Пермский, г. Пермь, р-н Ленинский, ул. Крылова, 3, в квартале № 547) 59:01:4410547:159 (Пермский край, г. Пермь, р-н Ленинский, пер. Узенький) 59:01:4410549:6 (Пермский край, г. Пермь, Ленинский район, ул. Борчанинова, 85) 59:01:4410549:16 (Пермский край, г. Пермь, Ленинский район, ул. Эпронювская, 14) 59:01:4410549:17 (Пермский край, г. Пермь, Ленинский р-н, ул. Борчанинова, 85) 59:01:4411076:5 (Пермский край, г. Пермь, Свердловский район, ул. Революции, 58а) 59:01:4411076:13 (край Пермский, г. Пермь, район Свердловский, ул. Механошина, 8) 59:01:4411076:15 (край Пермский, г. Пермь, р-н Свердловский, ул. Куйбышева, 51) 59:01:4411076:18 (Пермский край, г. Пермь, Свердловский район, ул. Механошина, 6) 59:01:4411076:20 (Пермский край, г. Пермь, р-н Свердловский, ул. Революции, 66) 59:01:4411076:27 (Пермский край, г. Пермь, р-н Свердловский, ул. Механошина, 4) 59:01:4411076:36 (Пермский край, г. Пермь, Свердловский район, ул. Революции, 62) 59:01:4411076:37 (Пермский край, г. Пермь, р-н Свердловский, ул. Революции, 60/1, участок № 2) 59:01:4411076:38 (Пермский край, г. Пермь, р-н Свердловский, ул. Революции, 58а) 59:01:4411076:40 (край Пермский, г. Пермь, р-н Свердловский, ул. Революции, 62) 59:01:4411076:44 (край Пермский, г. Пермь, р-н Свердловский, ул. Революции, 66) 59:01:4411076:48 (Пермский край, г. Пермь, р-н Свердловский, ул. Механошина, 14) 59:01:4411076:49 (край Пермский, г. Пермь, р-н Свердловский, ул. Механошина, 12) 59:01:4411076:52 (Пермский край, г. Пермь, Свердловский район, ул. Революции, 62а) 59:01:4411076:889 (Пермский край, г. Пермь, Свердловский район, ул. Механошина, 12, на земельном участке находится ТП 6100) 59:01:4411076:1138 (Российская Федерация, Пермский край, г.о. Пермский, г. Пермь, Свердловский район, ул. Механошина) 59:01:4411076:1146 (Российская Федерация, Пермский край, г.о. Пермский, г. Пермь, ул. Революции)</p>	<p>г.Пермь</p>	<p>Строительство, реконструкция, эксплуатация, капитальные ремонт инженерных сооружений</p>
14	<p>59:01:4410134:50; 59:01:4410134:30; 59:01:4410134:1626; 59:01:4410134:1623; 59:01:4410134:5</p>	<p>г.Пермь</p>	<p>Строительство, реконструкция, эксплуатация, капитальные ремонт инженерных сооружений</p>
15	<p>59:01:4410099:14 59:01:0000000:86408 земли</p>	<p>г.Пермь</p>	<p>Строительство, реконструкция, эксплуатация, капитальные ремонт инженерных сооружений</p>
16	<p>59:01:4410097:9 59:01:4410097:447 59:01:0000000:86408</p>	<p>г.Пермь</p>	<p>Строительство, реконструкция, эксплуатация, капитальные ремонт инженерных сооружений</p>
17	<p>59:01:4410097:2 59:01:4410097:26 59:01:4410097:25 59:01:0000000:86408 земли</p>	<p>г.Пермь</p>	<p>Строительство, реконструкция, эксплуатация, капитальные ремонт инженерных сооружений</p>
18	<p>59:01:0000000:90460 59:01:4410833:104 59:01:4410833:15 59:01:4410833:27</p>	<p>г.Пермь</p>	<p>Строительство, реконструкция, эксплуатация, капитальные ремонт инженерных сооружений</p>

19	59:01:0000000:87044 59:01:0000000:90047 59:01:4311730:21 59:01:4311730:22	г.Пермь	Строительство, реконструкция, эксплуатация, капитальные ремонт инженерных сооружений
20	59:01:4311730:9 59:01:4311730:11 59:01:4311730:21 59:01:4311730:22 59:01:0000000:90047 59:01:0000000:87044 земли	г.Пермь	Строительство, реконструкция, эксплуатация, капитальные ремонт инженерных сооружений
21	59:01:1717198:952 (1 м2), 59:01:1717198:1160 (43 м2), 59:01:1717198:1161 (35 м2), 59:01:1717198 (21 м2)	г.Пермь	Строительство, реконструкция, эксплуатация, капитальные ремонт инженерных сооружений
22	59:01:1717130:17 (273 м2), 59:01:1717130:450 (6 м2), 59:01:1717130 (126 м2)	г.Пермь	Строительство, реконструкция, эксплуатация, капитальные ремонт инженерных сооружений

Заинтересованные лица имеют право ознакомиться с ходатайством об установлении публичного сервитута и прилагаемым к нему описанием местоположения границ публичного сервитута по адресу: г. Пермь, ул. Сибирская 15, (тел. 212-72-06).

Заинтересованные лица могут подать заявление об учете прав в срок с 21.06.2024 по 05.07.2024.

Способы подачи заявлений:

1. посредством почтовой связи;
2. лично, в том числе через представителя, в департамент земельных отношений администрации города Перми (г. Пермь, ул. Сибирская 15);
3. в форме электронных документов с использованием информационно-телекоммуникационной сети «Интернет».

Правообладатели земельных участков, в отношении которых испрашивается публичный сервитут, если их права не зарегистрированы в Едином государственном реестре недвижимости, в течение пятнадцати дней со дня опубликования сообщения, предусмотренного подпунктом 1 пункта 3 статьи 39.42 ЗК РФ, подают в орган, уполномоченный на установление публичного сервитута, заявления об учете их прав (обременений прав) на земельные участки с приложением копий документов, подтверждающих эти права (обременения прав). В таких заявлениях указывается способ связи с правообладателями земельных участков, в том числе их почтовый адрес и (или) адрес электронной почты. Правообладатели земельных участков, подавшие такие заявления по истечении указанного срока, несут риски невозможности обеспечения их прав в связи с отсутствием информации о таких лицах и их правах на земельных участках, подавшие такие заявления по истечении указанного срока, несут риски невозможности сервитута плату за публичный сервитут не более чем за три года, предшествующие дню направления ими заявления об учете их прав (обременений прав).

Реквизиты решений об утверждении документа территориального планирования, документа по планировке территории, программ комплексного развития систем коммунальной инфраструктуры поселения, городского округа, а также информацию об инвестиционной программе субъекта естественных монополий, организации коммунального комплекса, указанных в ходатайстве об установлении публичного сервитута и сведения об официальных сайтах в информационно-телекоммуникационной сети «Интернет» отсутствуют.

Информация о возможности установления публичного сервитута публикуется на сайте <http://www.gotofperm.ru>, в «Официальном бюллетене органов местного самоуправления муниципального образования город Пермь».

Приложение: на 120 л.

Лист 1

Публичный сервитут тепловая трасса (лит.Ст) от точки 171 до ул.Механошина
 Схема расположения границ публичного сервитута



- Используемые условные знаки и обозначения:
- границы публичного сервитута
 - трасса трубопровода
 - границы кадастрового квартала
 - кадастровый номер квартала
 - границы учтенного земельного участка
 - кадастровый номер земельного участка
 - характерная точка границы




Схема расположения листов

Масштаб 1:3000

Лист 2

Публичный сервитут тепловая трасса (лит.Ст) от точки 171 до ул.Механошина
Схема расположения границ публичного сервитута



- Используемые условные знаки и обозначения:
- границы публичного сервитута
 - трасса трубопровода
 - границы кадастрового квартала
 - кадастровый номер квартала
 - границы учтенного земельного участка
 - кадастровый номер земельного участка
 - характерная точка границы

Схема расположения листов



Масштаб 1:1500

Лист 3

Публичный сервитут тепловая трасса (лит.Ст) от точки 171 до ул.Механошина
Схема расположения границ публичного сервитута



- Используемые условные знаки и обозначения:
- границы публичного сервитута
 - трасса трубопровода
 - границы кадастрового квартала
 - кадастровый номер квартала
 - границы учтенного земельного участка
 - кадастровый номер земельного участка
 - характерная точка границы

Масштаб 1:1500

Схема расположения листов



**ОПИСАНИЕ МЕСТОПОЛОЖЕНИЯ ГРАНИЦ ПУБЛИЧНОГО СЕРВИТУТА ПО
ОБЪЕКТУ**

**тепловая трасса (лит.Ст) от точки 171 до ул.Механошина
ПЕРМСКИЙ КРАЙ, Г. ПЕРМЬ
(НАИМЕНОВАНИЕ ОБЪЕКТА)**

Сведения о местоположении границ объекта

1. Система координат МСК-59 (зона 2)

2. Сведения о характерных точках границ объекта

Обозначение характерных точек границ	Координаты, м		Метод определения координат и средняя квадратическая погрешность положения характерной точки (M _t), м	Описание закрепления точки на местности (при наличии)
	X	Y		
1	2	3	4	5
1	516847.05	2231428.47	Геодезический метод; M _t =0.1	-
2	516840.88	2231441	Геодезический метод; M _t =0.1	-
3	516828.54	2231434.93	Геодезический метод; M _t =0.1	-
4	516829.15	2231433.7	Геодезический метод; M _t =0.1	-
5	516822.53	2231430.33	Геодезический метод; M _t =0.1	-
6	516822.15	2231431.1	Геодезический метод; M _t =0.1	-
7	516809.41	2231424.93	Геодезический метод; M _t =0.1	-
8	516810.03	2231423.65	Геодезический метод; M _t =0.1	-
9	516795.94	2231415.7	Геодезический метод; M _t =0.1	-
10	516792.78	2231383.08	Геодезический метод; M _t =0.1	-
11	516792.17	2231383.12	Геодезический метод; M _t =0.1	-
12	516792.14	2231382.72	Геодезический метод; M _t =0.1	-
13	516769.48	2231384.15	Геодезический метод; M _t =0.1	-
14	516757.31	2231384.8	Геодезический метод; M _t =0.1	-
15	516757.15	2231381.75	Геодезический метод; M _t =0.1	-
16	516756.44	2231381.44	Геодезический метод; M _t =0.1	-
17	516733.45	2231383.78	Геодезический метод; M _t =0.1	-
18	516727.36	2231382.8	Геодезический метод; M _t =0.1	-
19	516691.4	2231387.15	Геодезический метод; M _t =0.1	-
20	516689.33	2231393.12	Геодезический метод; M _t =0.1	-
21	516682.98	2231423.12	Геодезический метод; M _t =0.1	-
22	516681.07	2231427.94	Геодезический метод; M _t =0.1	-
23	516672.23	2231452.59	Геодезический метод; M _t =0.1	-
24	516637.85	2231440.95	Геодезический метод; M _t =0.1	-
25	516632.15	2231455.98	Геодезический метод; M _t =0.1	-
26	516634.53	2231456.79	Геодезический метод; M _t =0.1	-
27	516628.53	2231470.67	Геодезический метод; M _t =0.1	-
28	516614.67	2231465.91	Геодезический метод; M _t =0.1	-

1	2	3	4	5
29	516615.28	2231464.18	Геодезический метод; Mt=0.1	-
30	516597.48	2231458.02	Геодезический метод; Mt=0.1	-
31	516580.94	2231451.89	Геодезический метод; Mt=0.1	-
32	516563.89	2231446.59	Геодезический метод; Mt=0.1	-
33	516570.63	2231423.07	Геодезический метод; Mt=0.1	-
34	516566.06	2231421.97	Геодезический метод; Mt=0.1	-
35	516552.39	2231416.95	Геодезический метод; Mt=0.1	-
36	516547.28	2231430.88	Геодезический метод; Mt=0.1	-
37	516542.76	2231429.87	Геодезический метод; Mt=0.1	-
38	516524.06	2231477.05	Геодезический метод; Mt=0.1	-
39	516521.59	2231476.11	Геодезический метод; Mt=0.1	-
40	516521.08	2231477.51	Геодезический метод; Mt=0.1	-
41	516523.52	2231478.55	Геодезический метод; Mt=0.1	-
42	516514.51	2231502.07	Геодезический метод; Mt=0.1	-
43	516515.4	2231502.36	Геодезический метод; Mt=0.1	-
44	516511.26	2231514.86	Геодезический метод; Mt=0.1	-
45	516510.52	2231514.61	Геодезический метод; Mt=0.1	-
46	516508.2	2231521.69	Геодезический метод; Mt=0.1	-
47	516470.85	2231542.56	Геодезический метод; Mt=0.1	-
48	516472.11	2231544.57	Геодезический метод; Mt=0.1	-
49	516444.21	2231562.82	Геодезический метод; Mt=0.1	-
50	516449.45	2231573.7	Геодезический метод; Mt=0.1	-
51	516450.75	2231573.05	Геодезический метод; Mt=0.1	-
52	516451.26	2231574.11	Геодезический метод; Mt=0.1	-
53	516463.66	2231567.06	Геодезический метод; Mt=0.1	-
54	516466.62	2231571.38	Геодезический метод; Mt=0.1	-
55	516478.57	2231564.24	Геодезический метод; Mt=0.1	-
56	516477.74	2231562.82	Геодезический метод; Mt=0.1	-
57	516489.43	2231556.63	Геодезический метод; Mt=0.1	-
58	516495.45	2231567.99	Геодезический метод; Mt=0.1	-
59	516484.34	2231574.12	Геодезический метод; Mt=0.1	-
60	516484.07	2231573.65	Геодезический метод; Mt=0.1	-
61	516463.43	2231585.98	Геодезический метод; Mt=0.1	-
62	516460.34	2231581.48	Геодезический метод; Mt=0.1	-
63	516456.04	2231583.93	Геодезический метод; Mt=0.1	-
64	516457.23	2231586.38	Геодезический метод; Mt=0.1	-
65	516455.95	2231587.05	Геодезический метод; Mt=0.1	-
66	516457.39	2231589.93	Геодезический метод; Mt=0.1	-
67	516455.12	2231591.13	Геодезический метод; Mt=0.1	-

1	2	3	4	5
68	516456.52	2231593.73	Геодезический метод; Mt=0.1	-
69	516442.6	2231601.68	Геодезический метод; Mt=0.1	-
70	516449.24	2231614.25	Геодезический метод; Mt=0.1	-
71	516439.61	2231619.34	Геодезический метод; Mt=0.1	-
72	516428.03	2231597.45	Геодезический метод; Mt=0.1	-
73	516441.88	2231589.54	Геодезический метод; Mt=0.1	-
74	516440.39	2231586.77	Геодезический метод; Mt=0.1	-
75	516441.49	2231586.18	Геодезический метод; Mt=0.1	-
76	516438.07	2231579.4	Геодезический метод; Mt=0.1	-
77	516439.43	2231578.72	Геодезический метод; Mt=0.1	-
78	516438.26	2231576.28	Геодезический метод; Mt=0.1	-
79	516425.57	2231581.97	Геодезический метод; Mt=0.1	-
80	516423.53	2231577.6	Геодезический метод; Mt=0.1	-
81	516422.79	2231577.99	Геодезический метод; Mt=0.1	-
82	516421.74	2231575.93	Геодезический метод; Mt=0.1	-
83	516403.73	2231584.92	Геодезический метод; Mt=0.1	-
84	516406.02	2231588.99	Геодезический метод; Mt=0.1	-
85	516392.95	2231595.29	Геодезический метод; Mt=0.1	-
86	516390.86	2231591.5	Геодезический метод; Mt=0.1	-
87	516365.45	2231605.95	Геодезический метод; Mt=0.1	-
88	516366.8	2231608.37	Геодезический метод; Mt=0.1	-
89	516354.51	2231615.6	Геодезический метод; Mt=0.1	-
90	516346.9	2231602.51	Геодезический метод; Mt=0.1	-
91	516347.72	2231602.02	Геодезический метод; Mt=0.1	-
92	516345.08	2231598.56	Геодезический метод; Mt=0.1	-
93	516267.58	2231642.38	Геодезический метод; Mt=0.1	-
94	516267.97	2231643.04	Геодезический метод; Mt=0.1	-
95	516254.59	2231651.03	Геодезический метод; Mt=0.1	-
96	516253.84	2231649.63	Геодезический метод; Mt=0.1	-
97	516207.64	2231674.83	Геодезический метод; Mt=0.1	-
98	516208.39	2231676.16	Геодезический метод; Mt=0.1	-
99	516193.72	2231683.78	Геодезический метод; Mt=0.1	-
100	516193.28	2231682.98	Геодезический метод; Mt=0.1	-
101	516100.94	2231733.72	Геодезический метод; Mt=0.1	-
102	516108.72	2231752.28	Геодезический метод; Mt=0.1	-
103	516094.11	2231758.06	Геодезический метод; Mt=0.1	-
104	516089.99	2231747.64	Геодезический метод; Mt=0.1	-
105	516093.97	2231746.07	Геодезический метод; Mt=0.1	-
106	516086.6	2231728.47	Геодезический метод; Mt=0.1	-

1	2	3	4	5
107	516187.78	2231672.88	Геодезический метод; Mt=0.1	-
108	516186.86	2231671.19	Геодезический метод; Mt=0.1	-
109	516200.97	2231662.91	Геодезический метод; Mt=0.1	-
110	516202.03	2231664.79	Геодезический метод; Mt=0.1	-
111	516248.42	2231639.48	Геодезический метод; Mt=0.1	-
112	516247.39	2231637.54	Геодезический метод; Mt=0.1	-
113	516260.61	2231630.47	Геодезический метод; Mt=0.1	-
114	516261.77	2231632.45	Геодезический метод; Mt=0.1	-
115	516348.12	2231583.62	Геодезический метод; Mt=0.1	-
116	516357.65	2231596.08	Геодезический метод; Mt=0.1	-
117	516359.4	2231595.04	Геодезический метод; Mt=0.1	-
118	516360.02	2231596.15	Геодезический метод; Mt=0.1	-
119	516387.99	2231580.24	Геодезический метод; Mt=0.1	-
120	516416.66	2231565.95	Геодезический метод; Mt=0.1	-
121	516416.11	2231564.86	Геодезический метод; Mt=0.1	-
122	516428.22	2231558.21	Геодезический метод; Mt=0.1	-
123	516428.71	2231559.21	Геодезический метод; Mt=0.1	-
124	516456.36	2231541.13	Геодезический метод; Mt=0.1	-
125	516452.91	2231535.64	Геодезический метод; Mt=0.1	-
126	516471.18	2231525.23	Геодезический метод; Mt=0.1	-
127	516472.97	2231528.21	Геодезический метод; Mt=0.1	-
128	516498.67	2231513.84	Геодезический метод; Mt=0.1	-
129	516499.61	2231511	Геодезический метод; Mt=0.1	-
130	516499.2	2231510.86	Геодезический метод; Mt=0.1	-
131	516503.34	2231498.37	Геодезический метод; Mt=0.1	-
132	516504.39	2231498.72	Геодезический метод; Mt=0.1	-
133	516509.89	2231484.35	Геодезический метод; Mt=0.1	-
134	516507.56	2231483.37	Геодезический метод; Mt=0.1	-
135	516515.33	2231462.33	Геодезический метод; Mt=0.1	-
136	516518.03	2231463.36	Геодезический метод; Mt=0.1	-
137	516536.21	2231417.5	Геодезический метод; Mt=0.1	-
138	516540.5	2231418.46	Геодезический метод; Mt=0.1	-
139	516544.78	2231406.78	Геодезический метод; Mt=0.1	-
140	516549.73	2231404.62	Геодезический метод; Mt=0.1	-
141	516569.15	2231411.76	Геодезический метод; Mt=0.1	-
142	516584.76	2231415.5	Геодезический метод; Mt=0.1	-
143	516578.04	2231438.94	Геодезический метод; Mt=0.1	-
144	516584.64	2231441	Геодезический метод; Mt=0.1	-
145	516601.05	2231447.08	Геодезический метод; Mt=0.1	-








1	2	3	4	5
146	516618.68	2231402.39	Геодезический метод; Mt=0.1	-
147	516632.63	2231347.4	Геодезический метод; Mt=0.1	-
148	516638.33	2231324.08	Геодезический метод; Mt=0.1	-
149	516639.55	2231318.46	Геодезический метод; Mt=0.1	-
150	516650.15	2231321.65	Геодезический метод; Mt=0.1	-
151	516642.84	2231351.48	Геодезический метод; Mt=0.1	-
152	516645.26	2231352.09	Геодезический метод; Mt=0.1	-
153	516641.77	2231365.86	Геодезический метод; Mt=0.1	-
154	516639.35	2231365.24	Геодезический метод; Mt=0.1	-
155	516629.08	2231405.74	Геодезический метод; Mt=0.1	-
156	516612.82	2231446.95	Геодезический метод; Mt=0.1	-
157	516622.85	2231451.06	Геодезический метод; Mt=0.1	-
158	516631.66	2231427.84	Геодезический метод; Mt=0.1	-
159	516665.87	2231439.42	Геодезический метод; Mt=0.1	-
160	516671.31	2231424.26	Геодезический метод; Mt=0.1	-
161	516672.95	2231420.1	Геодезический метод; Mt=0.1	-
162	516679.25	2231390.32	Геодезический метод; Mt=0.1	-
163	516683.67	2231377.57	Геодезический метод; Mt=0.1	-
164	516727.56	2231372.26	Геодезический метод; Mt=0.1	-
165	516733.75	2231373.25	Геодезический метод; Mt=0.1	-
166	516758.12	2231370.77	Геодезический метод; Mt=0.1	-
167	516762.98	2231372.91	Геодезический метод; Mt=0.1	-
168	516768.86	2231372.6	Геодезический метод; Mt=0.1	-
169	516791.45	2231371.13	Геодезический метод; Mt=0.1	-
170	516803.44	2231370.49	Геодезический метод; Mt=0.1	-
171	516804.15	2231382.47	Геодезический метод; Mt=0.1	-
172	516803.98	2231382.48	Геодезический метод; Mt=0.1	-
173	516806.53	2231408.81	Геодезический метод; Mt=0.1	-
174	516814.92	2231413.55	Геодезический метод; Mt=0.1	-
175	516815.16	2231413.06	Геодезический метод; Mt=0.1	-
176	516827.9	2231419.24	Геодезический метод; Mt=0.1	-
177	516827.41	2231420.25	Геодезический метод; Mt=0.1	-
178	516834.1	2231423.65	Геодезический метод; Mt=0.1	-
179	516834.71	2231422.4	Геодезический метод; Mt=0.1	-
1	516847.05	2231428.47	Геодезический метод; Mt=0.1	-

Публичный сервитут Тепловая трасса
 Схема расположения границ публичного сервитута



Масштаб 1:1500

Используемые условные знаки и обозначения:

-  - границы публичного сервитута
-  - трасса трубопровода
-  - границы кадастрового квартала
-  - кадастровый номер квартала
-  - границы учтенного земельного участка
-  - кадастровый номер земельного участка
-  - характерная точка границы

**ОПИСАНИЕ МЕСТОПОЛОЖЕНИЯ ГРАНИЦ ПУБЛИЧНОГО СЕРВИТУТА
ПО ОБЪЕКТУ
Тепловая трасса
Пермский край, г. Пермь
(наименование объекта)**

Сведения о местоположении границ объекта

1. Система координат МСК-59 (зона 2)

2. Сведения о характерных точках границ объекта

Обозначение характерных точек границ	Координаты, м		Метод определения координат и средняя квадратическая погрешность положения характерной точки (M_t), м	Описание закрепления точки на местности (при наличии)
	X	Y		
1	2	3	4	5
1	513987.57	2227987.21	Геодезический метод; $M_t=0.1$	-
2	513999.05	2228008.13	Геодезический метод; $M_t=0.1$	-
3	514000.48	2228007.37	Геодезический метод; $M_t=0.1$	-
4	514006.49	2228018.54	Геодезический метод; $M_t=0.1$	-
5	514005.15	2228019.25	Геодезический метод; $M_t=0.1$	-
6	514023.92	2228053.44	Геодезический метод; $M_t=0.1$	-
7	514015.15	2228058.26	Геодезический метод; $M_t=0.1$	-
8	513996.31	2228023.92	Геодезический метод; $M_t=0.1$	-
9	513995.22	2228024.50	Геодезический метод; $M_t=0.1$	-
10	513989.26	2228013.29	Геодезический метод; $M_t=0.1$	-
11	513990.21	2228012.79	Геодезический метод; $M_t=0.1$	-
12	513983.62	2228000.29	Геодезический метод; $M_t=0.1$	-
13	513979.10	2227991.65	Геодезический метод; $M_t=0.1$	-
1	513987.57	2227987.21	Геодезический метод; $M_t=0.1$	-

ОПИСАНИЕ МЕСТОПОЛОЖЕНИЯ ГРАНИЦ

Реконструкция КВЛ 6 кВ Турбино ПС 35 кВ Нагорная, КТПС 6/0,4 кВ с оборудованием учета э/э, линейный разъединитель 6 кВ, КЛ 6 кВ для электроснабжения гаражных боксов ГПК №98 по адресу: Пермский край, г. Пермь, Орджоникидзевский район, ГСК №98, мкрн. Гайва, севернее территории ПВИ ВВ МВД РФ, боксы №№1-20 (наименование объекта, местоположение границ которого описано (далее - объект))

Раздел 1

Сведения об объекте					
№ п/п	Характеристики объекта		Описание характеристик		
1	2		3		
1	Местоположение объекта		Пермский край, г.Пермь, Орджоникидзевский район		
2	Площадь объекта +/- величина погрешности определения площади (P+/- Дельта P)		1264 кв.м ± 21 кв.м		
3	Иные характеристики объекта		Ограничения на использование объекта: Публичный сервитут. В целях подключения (технологического присоединения) к сетям инженерно-технического обеспечения. (Реконструкция КВЛ 6 кВ Турбино ПС 35 кВ Нагорная, КТПС 6/0,4 кВ с оборудованием учета э/э, линейный разъединитель 6 кВ, КЛ 6 кВ для электроснабжения гаражных боксов ГПК №98 по адресу: Пермский край, г. Пермь, Орджоникидзевский район, ГСК №98, мкрн. Гайва, севернее территории ПВИ ВВ МВД РФ, боксы №№1-20) сроком на 48 лет 11 месяцев.		
Сведения о местоположении границ объекта					
1. Система координат <u>МСК-59, зона 2</u>					
2. Сведения о характерных точках границ объекта					
Обозначение характерных точек границ	Координаты, м		Метод определения координат характерной точки	Средняя квадратическая погрешность положения характерной точки (M _t), м	Описание обозначения точки на местности (при наличии)
	X	Y			
1	2	3	4	5	6
1	530472.66	2235900.32	Метод спутниковых геодезических измерений (определений)	0.10	Нет закрепления
2	530471.58	2235923.19	Метод спутниковых геодезических измерений (определений)	0.10	Нет закрепления
3	530471.47	2235925.42	Метод спутниковых геодезических измерений (определений)	0.10	Нет закрепления
4	530471.41	2235931.84	Метод спутниковых геодезических измерений (определений)	0.10	Нет закрепления
5	530471.34	2235947.82	Метод спутниковых геодезических измерений (определений)	0.10	Нет закрепления
6	530471.31	2235958.46	Метод спутниковых геодезических измерений (определений)	0.10	Нет закрепления

			измерений (определений)		
7	530471.38	2235963.70	Метод спутниковых геодезических измерений (определений)	0.10	Нет закрепления
8	530471.98	2236007.64	Метод спутниковых геодезических измерений (определений)	0.10	Нет закрепления
9	530472.29	2236039.25	Метод спутниковых геодезических измерений (определений)	0.10	Нет закрепления
10	530471.60	2236088.63	Метод спутниковых геодезических измерений (определений)	0.10	Нет закрепления
11	530467.44	2236140.52	Метод спутниковых геодезических измерений (определений)	0.10	Нет закрепления
12	530466.67	2236153.06	Метод спутниковых геодезических измерений (определений)	0.10	Нет закрепления
13	530458.69	2236152.53	Метод спутниковых геодезических измерений (определений)	0.10	Нет закрепления
14	530459.40	2236141.69	Метод спутниковых геодезических измерений (определений)	0.10	Нет закрепления
15	530459.93	2236138.90	Метод спутниковых геодезических измерений (определений)	0.10	Нет закрепления
16	530460.57	2236139.02	Метод спутниковых геодезических измерений (определений)	0.10	Нет закрепления
17	530461.61	2236137.63	Метод спутниковых геодезических измерений (определений)	0.10	Нет закрепления
18	530462.67	2236124.57	Метод спутниковых геодезических измерений (определений)	0.10	Нет закрепления
19	530464.21	2236105.59	Метод спутниковых геодезических измерений (определений)	0.10	Нет закрепления
20	530467.71	2236085.48	Метод спутниковых геодезических измерений (определений)	0.10	Нет закрепления
21	530467.02	2236056.65	Метод спутниковых геодезических измерений (определений)	0.10	Нет закрепления
22	530467.69	2236041.63	Метод спутниковых геодезических измерений (определений)	0.10	Нет закрепления
23	530467.62	2236032.15	Метод спутниковых геодезических измерений	0.10	Нет закрепления

			(определений)		
24	530466.66	2235900.28	Метод спутниковых геодезических измерений (определений)	0.10	Нет закрепления
1	530472.66	2235900.32	Метод спутниковых геодезических измерений (определений)	0.10	Нет закрепления
3. Сведения о характерных точках части (частей) границы объекта					
Обозначение характерных точек части границы	Координаты, м		Метод определения координат характерной точки	Средняя квадратическая погрешность положения характерной точки (M_t), м	Описание обозначения точки на местности (при наличии)
	X	Y			
1	2	3	4	5	6
-	-	-	-	-	-

Схема расположения границ публичного сервитута

Объект: Реконструкция КВЛ 6 кВ Турбино ПС 35 кВ Нагорная, КТПС 6/0,4 кВ с оборудованием учета э/э, линейный разъединитель 6 кВ, КЛ 6 кВ для электроснабжения гаражных боксов ГПК №98 по адресу: Пермский край, г. Пермь, Орджоникидзевский район, ГСК №98, мкрн. Гайва, севернее территории ПВИ ВВ МВД РФ, боксы №№1-20

Местоположение: Пермский край, г. Пермь, Орджоникидзевский район, ул. Гайвинская (59:01:0000000:260)

Площадь земель или части земельного участка, кв.м. : 1264



№№ точек	X	Y
1	530472.66	2235900.32
2	530471.58	2235923.19
3	530471.47	2235925.42
4	530471.41	2235931.84
5	530471.34	2235947.82
6	530471.31	2235958.46
7	530471.38	2235963.70
8	530471.98	2236007.64
9	530472.29	2236039.25
10	530471.60	2236088.63
11	530467.44	2236140.52
12	530466.67	2236153.06
13	530458.69	2236152.53
14	530459.40	2236141.69
15	530459.93	2236138.90
16	530460.57	2236139.02
17	530461.61	2236137.63
18	530462.67	2236124.57
19	530464.21	2236105.59
20	530467.71	2236085.48
21	530467.02	2236056.65
22	530467.69	2236041.63
23	530467.62	2236032.15
24	530466.66	2235900.28
1	530472.66	2235900.32

Условные обозначения:

- граница публичного сервитута
- граница земельного участка, сведения которого внесены в ЕГРН
- проектное местоположение инженерного сооружения

59:01:2910128 обозначение кадастрового квартала

59:01:29100128:6 обозначение кадастрового номера земельного участка

Масштаб 1:1200

Система координат МСК-59, зона 2
Метод определения координат: Метод спутниковых геодезических измерений (определений)
средняя квадратическая погрешность положения характерных точек (Мп)- 0.10 м

Публичный сервитут Тепловая трасса
 Схема расположения границ публичного сервитута



Масштаб 1:800

Используемые условные знаки и обозначения:

- границы публичного сервитута
- трасса трубопровода
- границы кадастрового квартала
- 59:01:1713036 - кадастровый номер квартала
- границы учтенного земельного участка
- :10 - кадастровый номер земельного участка
- .1 - характерная точка границы

**ОПИСАНИЕ МЕСТОПОЛОЖЕНИЯ ГРАНИЦ ПУБЛИЧНОГО СЕРВИТУТА
ПО ОБЪЕКТУ
Тепловая трасса
Пермский край, г. Пермь
(наименование объекта)**

Сведения о местоположении границ объекта

1. Система координат МСК-59 (зона 2)

2. Сведения о характерных точках границ объекта

Обозначение характерных точек границ	Координаты, м		Метод определения координат и средняя квадратическая погрешность положения характерной точки (M_t), м	Описание закрепления точки на местности (при наличии)
	X	Y		
1	2	3	4	5
1	513607.09	2227419.73	Геодезический метод; $M_t=0.1$	-
2	513612.25	2227428.30	Геодезический метод; $M_t=0.1$	-
3	513591.17	2227440.99	Геодезический метод; $M_t=0.1$	-
4	513602.54	2227465.46	Геодезический метод; $M_t=0.1$	-
5	513587.09	2227473.73	Геодезический метод; $M_t=0.1$	-
6	513587.59	2227474.79	Геодезический метод; $M_t=0.1$	-
7	513576.30	2227480.13	Геодезический метод; $M_t=0.1$	-
8	513571.01	2227468.86	Геодезический метод; $M_t=0.1$	-
9	513582.23	2227463.44	Геодезический метод; $M_t=0.1$	-
10	513582.82	2227464.67	Геодезический метод; $M_t=0.1$	-
11	513589.49	2227461.10	Геодезический метод; $M_t=0.1$	-
12	513578.32	2227437.05	Геодезический метод; $M_t=0.1$	-
1	513607.09	2227419.73	Геодезический метод; $M_t=0.1$	-

Публичный сервитут Тепловая трасса
 Схема расположения границ публичного сервитута



Масштаб 1:1000

Используемые условные знаки и обозначения:

- | | |
|---------------|--|
| | - границы публичного сервитута |
| | - трасса трубопровода |
| | - границы кадастрового квартала |
| 59:01:1713036 | - кадастровый номер квартала |
| | - границы учтенного земельного участка |
| :10 | - кадастровый номер земельного участка |
| • 1 | - характерная точка границы |

**ОПИСАНИЕ МЕСТОПОЛОЖЕНИЯ ГРАНИЦ ПУБЛИЧНОГО СЕРВИТУТА
ПО ОБЪЕКТУ
Тепловая трасса
Пермский край, г. Пермь
(наименование объекта)**

Сведения о местоположении границ объекта

1. Система координат МСК-59 (зона 2)

2. Сведения о характерных точках границ объекта

Обозначение характерных точек границ	Координаты, м		Метод определения координат и средняя квадратическая погрешность положения характерной точки (M_t), м	Описание закрепления точки на местности (при наличии)
	X	Y		
1	2	3	4	5
1	513624.80	2227167.53	Геодезический метод; $M_t=0.1$	-
2	513629.47	2227176.37	Геодезический метод; $M_t=0.1$	-
3	513609.36	2227187.01	Геодезический метод; $M_t=0.1$	-
4	513612.60	2227193.31	Геодезический метод; $M_t=0.1$	-
5	513615.71	2227191.75	Геодезический метод; $M_t=0.1$	-
6	513621.74	2227203.60	Геодезический метод; $M_t=0.1$	-
7	513618.56	2227205.25	Геодезический метод; $M_t=0.1$	-
8	513632.56	2227234.19	Геодезический метод; $M_t=0.1$	-
9	513623.56	2227238.55	Геодезический метод; $M_t=0.1$	-
10	513606.49	2227203.27	Геодезический метод; $M_t=0.1$	-
11	513600.62	2227191.88	Геодезический метод; $M_t=0.1$	-
12	513590.29	2227198.03	Геодезический метод; $M_t=0.1$	-
13	513574.91	2227207.28	Геодезический метод; $M_t=0.1$	-
14	513569.75	2227198.71	Геодезический метод; $M_t=0.1$	-
15	513576.49	2227194.66	Геодезический метод; $M_t=0.1$	-
16	513575.53	2227193.09	Геодезический метод; $M_t=0.1$	-
17	513586.65	2227186.40	Геодезический метод; $M_t=0.1$	-
18	513587.58	2227187.93	Геодезический метод; $M_t=0.1$	-
19	513600.31	2227180.48	Геодезический метод; $M_t=0.1$	-
1	513624.80	2227167.53	Геодезический метод; $M_t=0.1$	-

Публичный сервитут Тепловая трасса
 Схема расположения границ публичного сервитута



Масштаб 1:1200

Используемые условные знаки и обозначения:

- границы публичного сервитута
- трасса трубопровода
- границы кадастрового квартала
- 59:01:1713036 - кадастровый номер квартала
- :10 - границы учтенного земельного участка
- :10 - кадастровый номер земельного участка
- 1 - характерная точка границы

ОПИСАНИЕ МЕСТОПОЛОЖЕНИЯ ГРАНИЦ ПУБЛИЧНОГО СЕРВИТУТА ПО ОБЪЕКТУ Тепловая трасса Пермский край, г. Пермь (наименование объекта)				
Сведения о местоположении границ объекта				
1. Система координат <u>МСК-59 (зона 2)</u>				
2. Сведения о характерных точках границ объекта				
Обозначение характерных точек границ	Координаты, м		Метод определения координат и средняя квадратическая погрешность положения характерной точки (M_t), м	Описание закрепления точки на местности (при наличии)
	X	Y		
1	2	3	4	5
1	513505.19	2227267.67	Геодезический метод; $M_t=0.1$	-
2	513523.00	2227300.90	Геодезический метод; $M_t=0.1$	-
3	513514.18	2227305.62	Геодезический метод; $M_t=0.1$	-
4	513496.38	2227272.39	Геодезический метод; $M_t=0.1$	-
1	513505.19	2227267.67	Геодезический метод; $M_t=0.1$	-

Публичный сервитут стальная тепловая сеть
 Схема расположения границ публичного сервитута



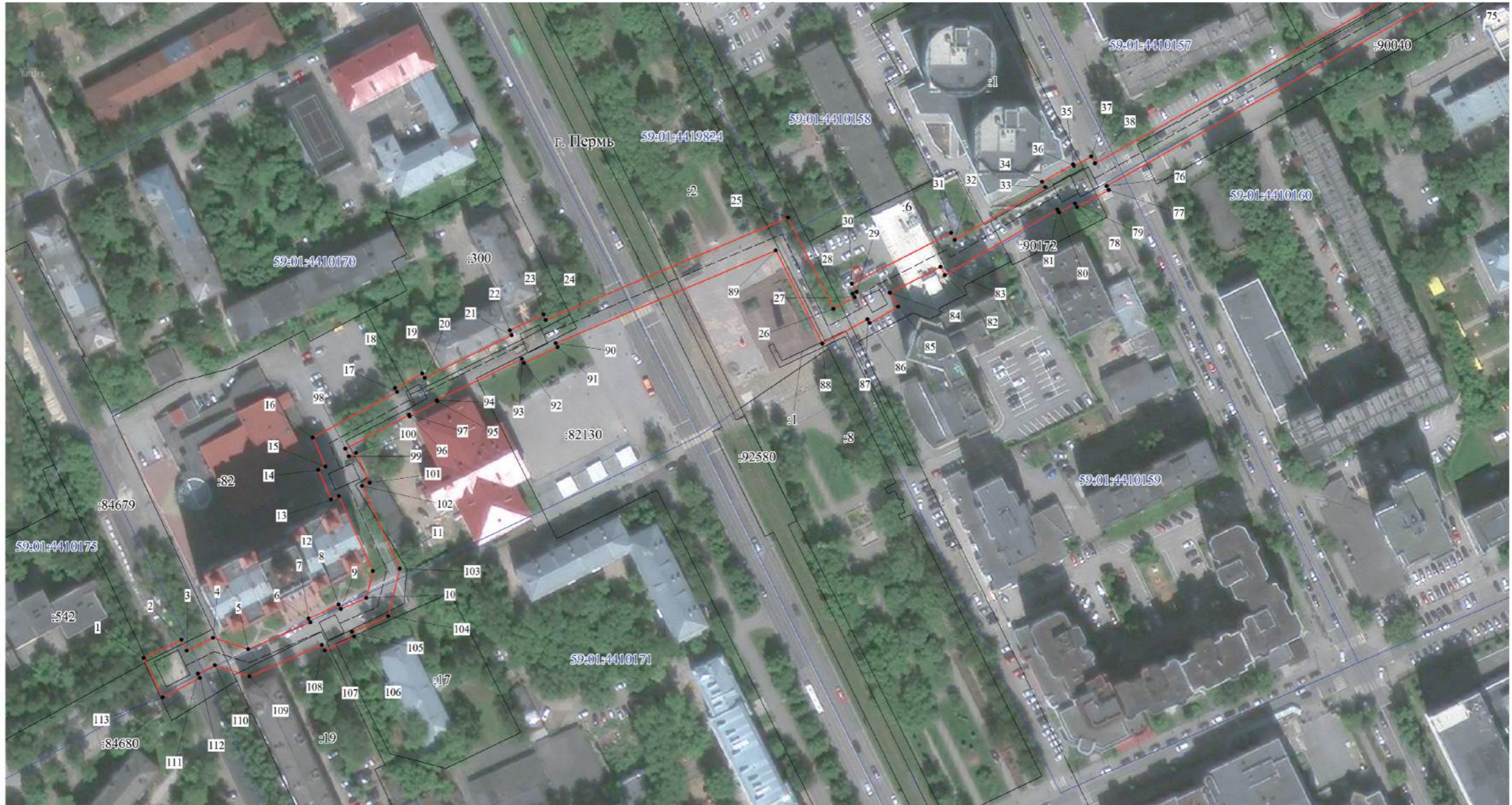
- Используемые условные знаки и обозначения:
- границы публичного сервитута
 - трасса трубопровода
 - границы кадастрового квартала
 - 59:01:1713036 - кадастровый номер квартала
 - границы учтенного земельного участка
 - :10 - кадастровый номер земельного участка
 - 1 - характерная точка границы

Схема расположения листов

1 2

Масштаб 1:3000

Публичный сервитут стальная тепловая сеть
 Схема расположения границ публичного сервитута



- Используемые условные знаки и обозначения:
- - границы публичного сервитута
 - - трасса трубопровода
 - - границы кадастрового квартала
 - 59.01:1713036 - кадастровый номер квартала
 - - границы учтенного земельного участка
 - :10 - кадастровый номер земельного участка
 - 1 - характерная точка границы

Схема расположения листов

1 2

Масштаб 1:1500

**ОПИСАНИЕ МЕСТОПОЛОЖЕНИЯ ГРАНИЦ ПУБЛИЧНОГО СЕРВИТУТА ПО
ОБЪЕКТУ**

стальная тепловая сеть
Пермский край, г. Пермь
(наименование объекта)

Сведения о местоположении границ объекта

1. Система координат МСК-59 (зона 2)

2. Сведения о характерных точках границ объекта

Обозначение характерных точек границ	Координаты, м		Метод определения координат и средняя квадратическая погрешность положения характерной точки (M_t), м	Описание закрепления точки на местности (при наличии)
	X	Y		
1	2	3	4	5
1	516789.4	2232562.97	Геодезический метод; $M_t=0.1$	-
2	516796.54	2232577.89	Геодезический метод; $M_t=0.1$	-
3	516792.23	2232579.98	Геодезический метод; $M_t=0.1$	-
4	516797.3	2232590.27	Геодезический метод; $M_t=0.1$	-
5	516792.82	2232604.08	Геодезический метод; $M_t=0.1$	-
6	516803.46	2232628.53	Геодезический метод; $M_t=0.1$	-
7	516804.86	2232627.82	Геодезический метод; $M_t=0.1$	-
8	516810.41	2232639.62	Геодезический метод; $M_t=0.1$	-
9	516808.65	2232640.48	Геодезический метод; $M_t=0.1$	-
10	516813.02	2232650.5	Геодезический метод; $M_t=0.1$	-
11	516823.52	2232653.09	Геодезический метод; $M_t=0.1$	-
12	516852.95	2232639.73	Геодезический метод; $M_t=0.1$	-
13	516851.63	2232636.69	Геодезический метод; $M_t=0.1$	-
14	516863.29	2232631.58	Геодезический метод; $M_t=0.1$	-
15	516864.56	2232634.44	Геодезический метод; $M_t=0.1$	-
16	516875.94	2232629.44	Геодезический метод; $M_t=0.1$	-
17	516893.82	2232662.61	Геодезический метод; $M_t=0.1$	-
18	516895.41	2232661.77	Геодезический метод; $M_t=0.1$	-
19	516901.05	2232672.52	Геодезический метод; $M_t=0.1$	-
20	516899.38	2232673.42	Геодезический метод; $M_t=0.1$	-
21	516916.11	2232707.69	Геодезический метод; $M_t=0.1$	-
22	516918.04	2232706.86	Геодезический метод; $M_t=0.1$	-
23	516924.38	2232720.15	Геодезический метод; $M_t=0.1$	-
24	516922.13	2232720.96	Геодезический метод; $M_t=0.1$	-
25	516962.34	2232816.15	Геодезический метод; $M_t=0.1$	-
26	516926.56	2232834.04	Геодезический метод; $M_t=0.1$	-
27	516931.1	2232842.4	Геодезический метод; $M_t=0.1$	-
28	516932.42	2232841.63	Геодезический метод; $M_t=0.1$	-

1	2	3	4	5
29	516933.19	2232843.1	Геодезический метод; Mt=0.1	-
30	516936.44	2232841.34	Геодезический метод; Mt=0.1	-
31	516956.39	2232880.28	Геодезический метод; Mt=0.1	-
32	516953.62	2232881.76	Геодезический метод; Mt=0.1	-
33	516974.28	2232917.24	Геодезический метод; Mt=0.1	-
34	516976.47	2232916.03	Геодезический метод; Mt=0.1	-
35	516983.26	2232928.25	Геодезический метод; Mt=0.1	-
36	516982.69	2232928.54	Геодезический метод; Mt=0.1	-
37	516986.39	2232935.4	Геодезический метод; Mt=0.1	-
38	516983.6	2232936.84	Геодезический метод; Mt=0.1	-
39	517071.57	2233093.24	Геодезический метод; Mt=0.1	-
40	517073.01	2233092.43	Геодезический метод; Mt=0.1	-
41	517077.34	2233100.17	Геодезический метод; Mt=0.1	-
42	517078.22	2233099.69	Геодезический метод; Mt=0.1	-
43	517084.95	2233112.25	Геодезический метод; Mt=0.1	-
44	517082.91	2233113.33	Геодезический метод; Mt=0.1	-
45	517098.08	2233141	Геодезический метод; Mt=0.1	-
46	517091.32	2233145.19	Геодезический метод; Mt=0.1	-
47	517110.47	2233179.42	Геодезический метод; Mt=0.1	-
48	517112.24	2233178.39	Геодезический метод; Mt=0.1	-
49	517119.63	2233191.23	Геодезический метод; Mt=0.1	-
50	517117.71	2233192.34	Геодезический метод; Mt=0.1	-
51	517162.75	2233272.68	Геодезический метод; Mt=0.1	-
52	517164.54	2233271.7	Геодезический метод; Mt=0.1	-
53	517171.01	2233283.56	Геодезический метод; Mt=0.1	-
54	517169.29	2233284.49	Геодезический метод; Mt=0.1	-
55	517197.36	2233335.73	Геодезический метод; Mt=0.1	-
56	517199.54	2233334.58	Геодезический метод; Mt=0.1	-
57	517206.95	2233348.64	Геодезический метод; Mt=0.1	-
58	517193.84	2233355.54	Геодезический метод; Mt=0.1	-
59	517186.44	2233341.48	Геодезический метод; Mt=0.1	-
60	517188.52	2233340.39	Геодезический метод; Mt=0.1	-
61	517160.52	2233289.28	Геодезический метод; Mt=0.1	-
62	517159.14	2233290.02	Геодезический метод; Mt=0.1	-
63	517152.67	2233278.17	Геодезический метод; Mt=0.1	-
64	517153.97	2233277.46	Геодезический метод; Mt=0.1	-
65	517109.04	2233197.32	Геодезический метод; Mt=0.1	-
66	517107.19	2233198.38	Геодезический метод; Mt=0.1	-
67	517099.8	2233185.54	Геодезический метод; Mt=0.1	-

1	2	3	4	5
68	517101.8	2233184.4	Геодезический метод; Mt=0.1	-
69	517077.92	2233141.73	Геодезический метод; Mt=0.1	-
70	517084.76	2233137.5	Геодезический метод; Mt=0.1	-
71	517074.1	2233118.06	Геодезический метод; Mt=0.1	-
72	517072.41	2233118.96	Геодезический метод; Mt=0.1	-
73	517067.72	2233110.23	Геодезический метод; Mt=0.1	-
74	517061.39	2233098.95	Геодезический метод; Mt=0.1	-
75	517062.85	2233098.13	Геодезический метод; Mt=0.1	-
76	516974.72	2232941.42	Геодезический метод; Mt=0.1	-
77	516973.25	2232942.19	Геодезический метод; Mt=0.1	-
78	516966.47	2232929.71	Геодезический метод; Mt=0.1	-
79	516967.84	2232929	Геодезический метод; Mt=0.1	-
80	516964.35	2232922.69	Геодезический метод; Mt=0.1	-
81	516965.51	2232922.06	Геодезический метод; Mt=0.1	-
82	516939.76	2232877.83	Геодезический метод; Mt=0.1	-
83	516943.01	2232876.1	Геодезический метод; Mt=0.1	-
84	516932.8	2232856.21	Геодезический метод; Mt=0.1	-
85	516927.37	2232859.4	Геодезический метод; Mt=0.1	-
86	516920.96	2232848.26	Геодезический метод; Mt=0.1	-
87	516922.44	2232847.4	Геодезический метод; Mt=0.1	-
88	516912.83	2232829.73	Геодезический метод; Mt=0.1	-
89	516949.48	2232811.4	Геодезический метод; Mt=0.1	-
90	516912.95	2232724.91	Геодезический метод; Mt=0.1	-
91	516911.44	2232725.62	Геодезический метод; Mt=0.1	-
92	516905.23	2232712.43	Геодезический метод; Mt=0.1	-
93	516906.94	2232711.69	Геодезический метод; Mt=0.1	-
94	516890.56	2232678.17	Геодезический метод; Mt=0.1	-
95	516890.09	2232678.42	Геодезический метод; Mt=0.1	-
96	516884.36	2232667.57	Геодезический метод; Mt=0.1	-
97	516884.97	2232667.25	Геодезический метод; Mt=0.1	-
98	516871.51	2232642.31	Геодезический метод; Mt=0.1	-
99	516868.61	2232643.58	Геодезический метод; Mt=0.1	-
100	516869.91	2232646.5	Геодезический метод; Mt=0.1	-
101	516858.19	2232651.77	Геодезический метод; Mt=0.1	-
102	516856.95	2232648.9	Геодезический метод; Mt=0.1	-
103	516824.5	2232663.63	Геодезический метод; Mt=0.1	-
104	516805.82	2232659.04	Геодезический метод; Mt=0.1	-
105	516799.66	2232644.86	Геодезический метод; Mt=0.1	-
106	516797.89	2232645.71	Геодезический метод; Mt=0.1	-

1	2	3	4	5
107	516792.41	2232634.11	Геодезический метод; Mt=0.1	-
108	516794.52	2232633.04	Геодезический метод; Mt=0.1	-
109	516782.13	2232604.59	Геодезический метод; Mt=0.1	-
110	516786.53	2232591.04	Геодезический метод; Mt=0.1	-
111	516783.24	2232584.33	Геодезический метод; Mt=0.1	-
112	516781.57	2232585.15	Геодезический метод; Mt=0.1	-
113	516774.01	2232570.56	Геодезический метод; Mt=0.1	-
1	516789.4	2232562.97	Геодезический метод; Mt=0.1	-

Схема расположения границ публичного сервитута

Объект: Строительство КЛ 0,4 кВ от РУ 0,4 кВ ТП-5224, установка оборудования учета э/э в РУ 0,4 кВ ТП-5224; Реконструкция РУ 0,4 кВ ТП-5224 (замена коммутационных аппаратов) для электроснабжения здания спортивного комплекса центра баскетбола "АЭРОСФЕРА" по адресу: г. Пермь, Ленинский район (кад. номер зем. участка 59:01:0000000:89971, :89991)

Местоположение: Пермский край, г.Пермь, Ленинский район, ул.Клименко (до пересечения с ул.Луначарского) (59:01:0000000:86971)

Площадь земель или части земельного участка, кв.м. : 162



Условные обозначения:

- граница публичного сервитута
- граница земельного участка, сведения которого внесены в ЕГРН
- проектное местоположение инженерного сооружения
- 59:01:4410143 обозначение кадастрового квартала
- 59:01:4410143:5 обозначение кадастрового номера земельного участка

№№ точек	X	Y
1	518086.61	2233116.93
2	518092.97	2233132.57
3	518070.27	2233143.44
4	518069.16	2233141.01
5	518086.08	2233132.58
6	518080.68	2233119.69
1	518086.61	2233116.93

Масштаб 1:600

Система координат МСК-59, зона 2
 Метод определения координат: Метод спутниковых геодезических измерений (определений)
 средняя квадратическая погрешность положения характерных точек (Мп)- 0.10 м

ОПИСАНИЕ МЕСТОПОЛОЖЕНИЯ ГРАНИЦ

Строительство КЛ 0,4 кВ от РУ 0,4 кВ ТП-5224, установка оборудования учета э/э в РУ 0,4 кВ ТП-5224; Реконструкция РУ 0,4 кВ ТП-5224 (замена коммутационных аппаратов) для электроснабжения здания спортивного комплекса центра баскетбола "АЭРОСФЕРА" по адресу: г. Пермь, Ленинский район (кад. номер зем. участка 59:01:0000000:89971, :89991) (наименование объекта, местоположение границ которого описано (далее - объект))

Раздел 1

Сведения об объекте

№ п/п	Характеристики объекта	Описание характеристик
1	2	3
1	Местоположение объекта	Пермский край, г.Пермь, Ленинский район, ул.Клименко
2	Площадь объекта +/- величина погрешности определения площади (Р+/- Дельта Р)	162 кв.м ± 3 кв.м
3	Иные характеристики объекта	Ограничения на использование объекта: Публичный сервитут. В целях подключения (технологического присоединения) к сетям инженерно-технического обеспечения. Строительство КЛ 0,4 кВ от РУ 0,4 кВ ТП-5224, установка оборудования учета э/э в РУ 0,4 кВ ТП-5224; Реконструкция РУ 0,4 кВ ТП-5224 (замена коммутационных аппаратов) для электроснабжения здания спортивного комплекса центра баскетбола "АЭРОСФЕРА" по адресу: г. Пермь, Ленинский район (кад. номер зем. участка 59:01:0000000:89971, :89991) сроком на 48 лет 11 месяцев.

Сведения о местоположении границ объекта

1. Система координат МСК-59, зона 2

2. Сведения о характерных точках границ объекта

Обозначение характерных точек границ	Координаты, м		Метод определения координат характерной точки	Средняя квадратическая погрешность положения характерной точки (M _p), м	Описание обозначения точки на местности (при наличии)
	X	Y			
1	2	3	4	5	6
1	518086.61	2233116.93	Метод спутниковых геодезических измерений (определений)	0.10	Нет закрепления
2	518092.97	2233132.57	Метод спутниковых геодезических измерений (определений)	0.10	Нет закрепления
3	518070.27	2233143.44	Метод спутниковых геодезических измерений (определений)	0.10	Нет закрепления
4	518069.16	2233141.01	Метод спутниковых геодезических измерений (определений)	0.10	Нет закрепления
5	518086.08	2233132.58	Метод спутниковых геодезических измерений (определений)	0.10	Нет закрепления

6	518080.68	2233119.69	Метод спутниковых геодезических измерений (определений)	0.10	Нет закрепления
1	518086.61	2233116.93	Метод спутниковых геодезических измерений (определений)	0.10	Нет закрепления
3. Сведения о характерных точках части (частей) границы объекта					
Обозначение характерных точек части границы	Координаты, м		Метод определения координат характерной точки	Средняя квадратическая погрешность положения характерной точки (M_t), м	Описание обозначения точки на местности (при наличии)
	X	Y			
1	2	3	4	5	6
-	-	-	-	-	-

Схема расположения границ публичного сервитута
 для эксплуатации объекта электросетевого хозяйства
 ЭСК Подстанция 110/35/10кВ «Камская долина» (КЛ 10кВ: ТП-1751–ТП-1753 1с.ш.,
 ТП-1752–ТП-1754 2с.ш., ТП-1753–ТП-1754 2с.ш., ТП-1753–ТП-1755, ТП-1754–ТП-1755,
 ТП-1752–ТП-1755, ТП: 1751, 1752, 1753, 1754, 1755)
 (наименование объекта)



Используемые условные знаки и обозначения:

Масштаб 1:2000

- 1 - обозначение характерной точки границы устанавливаемого публичного сервитута
- - границы земельных участков, попадающих в зону публичного сервитута
- - граница кадастрового квартала
- 59:01:38:10290 - номер кадастрового квартала
- - граница устанавливаемого публичного сервитута
- г. Пермь - наименование населенного пункта
- - ось линии, контур объекта

ГРАФИЧЕСКОЕ ОПИСАНИЕ

местоположения границ населенных пунктов, территориальных зон,
особо охраняемых природных территорий,
зон с особыми условиями использования территории

Зона публичного сервитута для эксплуатации объекта электросетевого хозяйства «ЭСК Подстанция 110/35/10кВ«Камская долина»(КЛ 10кВ:ТП-1751–ТП-1753 1с.ш.,ТП-1752–ТП-1754 2с.ш.,ТП-1753–ТП-1754 1с.ш.,ТП-1753–ТП-1754 2с.ш.,ТП-1753–ТП-1755,ТП-1754–ТП-1755,ТП-1752–ТП-1755,ТП: 1751,1752,1753,1754,1755)»

(наименование объекта, местоположение границ которого описано (далее - объект)

Раздел 1

Сведения об объекте

№ п/п	Характеристики объекта	Описание характеристик
1	2	3
1	Местоположение объекта	Российская Федерация, Пермский край, Пермский городской округ, г. Пермь
2	Площадь объекта +/- величина погрешности определения площади (Р+/- Дельта Р)	6164 кв.м ± 16 кв.м
3	Иные характеристики объекта	Публичный сервитут устанавливается в целях эксплуатации объекта электросетевого хозяйства «ЭСК Подстанция 110/35/10кВ«Камская долина»(КЛ 10кВ:ТП-1751–ТП-1753 1с.ш.,ТП-1752–ТП-1754 2с.ш.,ТП-1753–ТП-1754 1с.ш.,ТП-1753–ТП-1754 2с.ш.,ТП-1753–ТП-1755,ТП-1754–ТП-1755,ТП-1752–ТП-1755,ТП: 1751,1752,1753,1754,1755)» (согласно ст. 3.6 Федерального закона от 25 октября 2001 г. № 137-ФЗ «О введении в действие Земельного кодекса Российской Федерации»); Срок установления публичного сервитута - сорок девять лет (согласно п.1 ст. 39.45 «Земельного кодекса Российской Федерации»).

Раздел 2

Сведения о местоположении границ объекта					
1. Система координат <u>МСК-59, зона 2</u>					
2. Сведения о характерных точках границ объекта					
Обозначение характерных точек границ	Координаты, м		Метод определения координат характерной точки	Средняя квадратическая погрешность положения характерной точки (M_t), м	Описание обозначения точки на местности (при наличии)
	X	Y			
1	2	3	4	5	6
1	520594.79	2228103.31	Метод спутниковых геодезических измерений (определений)	0.10	–
2	520600.55	2228127.33	Метод спутниковых геодезических измерений (определений)	0.10	–
3	520575.78	2228133.31	Метод спутниковых геодезических измерений (определений)	0.10	–
4	520570.07	2228109.23	Метод спутниковых геодезических измерений (определений)	0.10	–
5	520580.12	2228106.82	Метод спутниковых геодезических измерений (определений)	0.10	–
6	520578.89	2228101.92	Метод спутниковых геодезических измерений (определений)	0.10	–
7	520523.83	2228115.12	Метод спутниковых геодезических измерений (определений)	0.10	–
8	520498.34	2228121.50	Метод спутниковых геодезических измерений (определений)	0.10	–
9	520453.15	2228132.73	Метод спутниковых геодезических измерений (определений)	0.10	–
10	520445.43	2228134.75	Метод спутниковых геодезических измерений (определений)	0.10	–
11	520430.78	2228140.01	Метод спутниковых геодезических измерений (определений)	0.10	–
12	520432.40	2228151.45	Метод спутниковых геодезических измерений (определений)	0.10	–
13	520430.62	2228153.31	Метод спутниковых геодезических измерений (определений)	0.10	–

14	520421.20	2228156.15	Метод спутниковых геодезических измерений (определений)	0.10	–
15	520403.91	2228160.12	Метод спутниковых геодезических измерений (определений)	0.10	–
16	520401.19	2228161.34	Метод спутниковых геодезических измерений (определений)	0.10	–
17	520394.30	2228177.46	Метод спутниковых геодезических измерений (определений)	0.10	–
18	520400.70	2228206.16	Метод спутниковых геодезических измерений (определений)	0.10	–
19	520422.04	2228201.59	Метод спутниковых геодезических измерений (определений)	0.10	–
20	520427.27	2228225.93	Метод спутниковых геодезических измерений (определений)	0.10	–
21	520402.92	2228231.17	Метод спутниковых геодезических измерений (определений)	0.10	–
22	520400.81	2228221.56	Метод спутниковых геодезических измерений (определений)	0.10	–
23	520399.54	2228221.85	Метод спутниковых геодезических измерений (определений)	0.10	–
24	520393.67	2228198.92	Метод спутниковых геодезических измерений (определений)	0.10	–
25	520387.48	2228173.28	Метод спутниковых геодезических измерений (определений)	0.10	–
26	520381.44	2228150.81	Метод спутниковых геодезических измерений (определений)	0.10	–
27	520378.81	2228138.98	Метод спутниковых геодезических измерений (определений)	0.10	–
28	520363.17	2228077.11	Метод спутниковых геодезических измерений (определений)	0.10	–
29	520357.11	2228057.23	Метод спутниковых геодезических измерений (определений)	0.10	–
30	520344.21	2228042.62	Метод спутниковых геодезических измерений (определений)	0.10	–
31	520351.66	2228036.07	Метод спутниковых	0.10	–

			геодезических измерений (определений)		
32	520351.06	2228035.40	Метод спутниковых геодезических измерений (определений)	0.10	—
33	520348.85	2228017.57	Метод спутниковых геодезических измерений (определений)	0.10	—
34	520340.34	2227986.95	Метод спутниковых геодезических измерений (определений)	0.10	—
35	520321.31	2227904.33	Метод спутниковых геодезических измерений (определений)	0.10	—
36	520313.47	2227876.98	Метод спутниковых геодезических измерений (определений)	0.10	—
37	520314.11	2227870.05	Метод спутниковых геодезических измерений (определений)	0.10	—
38	520345.49	2227840.43	Метод спутниковых геодезических измерений (определений)	0.10	—
39	520355.81	2227833.97	Метод спутниковых геодезических измерений (определений)	0.10	—
40	520365.25	2227833.85	Метод спутниковых геодезических измерений (определений)	0.10	—
41	520373.33	2227836.06	Метод спутниковых геодезических измерений (определений)	0.10	—
42	520379.59	2227841.19	Метод спутниковых геодезических измерений (определений)	0.10	—
43	520400.24	2227863.27	Метод спутниковых геодезических измерений (определений)	0.10	—
44	520413.18	2227877.84	Метод спутниковых геодезических измерений (определений)	0.10	—
45	520417.11	2227874.44	Метод спутниковых геодезических измерений (определений)	0.10	—
46	520435.10	2227895.24	Метод спутниковых геодезических измерений (определений)	0.10	—
47	520431.45	2227898.40	Метод спутниковых геодезических измерений (определений)	0.10	—
48	520548.43	2228029.81	Метод спутниковых геодезических измерений (определений)	0.10	—

			измерений (определений)		
49	520581.38	2228064.22	Метод спутниковых геодезических измерений (определений)	0.10	–
50	520591.39	2228061.83	Метод спутниковых геодезических измерений (определений)	0.10	–
51	520594.13	2228062.90	Метод спутниковых геодезических измерений (определений)	0.10	–
52	520597.12	2228072.35	Метод спутниковых геодезических измерений (определений)	0.10	–
53	520604.28	2228087.00	Метод спутниковых геодезических измерений (определений)	0.10	–
54	520611.07	2228091.94	Метод спутниковых геодезических измерений (определений)	0.10	–
55	520612.21	2228091.62	Метод спутниковых геодезических измерений (определений)	0.10	–
56	520662.94	2228150.21	Метод спутниковых геодезических измерений (определений)	0.10	–
57	520662.76	2228152.22	Метод спутниковых геодезических измерений (определений)	0.10	–
58	520662.69	2228152.27	Метод спутниковых геодезических измерений (определений)	0.10	–
59	520670.04	2228161.66	Метод спутниковых геодезических измерений (определений)	0.10	–
60	520648.25	2228178.63	Метод спутниковых геодезических измерений (определений)	0.10	–
61	520633.09	2228158.73	Метод спутниковых геодезических измерений (определений)	0.10	–
62	520653.69	2228142.66	Метод спутниковых геодезических измерений (определений)	0.10	–
63	520611.98	2228094.73	Метод спутниковых геодезических измерений (определений)	0.10	–
64	520581.13	2228101.40	Метод спутниковых геодезических измерений (определений)	0.10	–
65	520582.35	2228106.29	Метод спутниковых геодезических измерений	0.10	–

			(определений)		
1	520594.79	2228103.31	Метод спутниковых геодезических измерений (определений)	0.10	–
–	–	–	–	–	–
66	520399.18	2227866.03	Метод спутниковых геодезических измерений (определений)	0.10	–
67	520378.27	2227843.60	Метод спутниковых геодезических измерений (определений)	0.10	–
68	520372.41	2227838.86	Метод спутниковых геодезических измерений (определений)	0.10	–
69	520365.28	2227836.48	Метод спутниковых геодезических измерений (определений)	0.10	–
70	520356.72	2227836.60	Метод спутниковых геодезических измерений (определений)	0.10	–
71	520347.05	2227842.65	Метод спутниковых геодезических измерений (определений)	0.10	–
72	520316.32	2227871.65	Метод спутниковых геодезических измерений (определений)	0.10	–
73	520316.07	2227877.30	Метод спутниковых геодезических измерений (определений)	0.10	–
74	520323.97	2227904.58	Метод спутниковых геодезических измерений (определений)	0.10	–
75	520342.89	2227987.06	Метод спутниковых геодезических измерений (определений)	0.10	–
76	520351.38	2228017.75	Метод спутниковых геодезических измерений (определений)	0.10	–
77	520353.43	2228034.33	Метод спутниковых геодезических измерений (определений)	0.10	–
78	520353.52	2228034.44	Метод спутниковых геодезических измерений (определений)	0.10	–
79	520362.80	2228026.28	Метод спутниковых геодезических измерений (определений)	0.10	–
80	520380.96	2228046.93	Метод спутниковых геодезических измерений (определений)	0.10	–
81	520362.41	2228063.23	Метод спутниковых геодезических измерений	0.10	–

			(определений)		
82	520360.46	2228061.03	Метод спутниковых геодезических измерений (определений)	0.10	–
83	520365.20	2228076.55	Метод спутниковых геодезических измерений (определений)	0.10	–
84	520380.86	2228138.50	Метод спутниковых геодезических измерений (определений)	0.10	–
85	520383.29	2228149.43	Метод спутниковых геодезических измерений (определений)	0.10	–
86	520397.44	2228147.47	Метод спутниковых геодезических измерений (определений)	0.10	–
87	520407.40	2228145.65	Метод спутниковых геодезических измерений (определений)	0.10	–
88	520418.74	2228141.94	Метод спутниковых геодезических измерений (определений)	0.10	–
89	520429.46	2228138.20	Метод спутниковых геодезических измерений (определений)	0.10	–
90	520430.24	2228136.67	Метод спутниковых геодезических измерений (определений)	0.10	–
91	520444.86	2228132.84	Метод спутниковых геодезических измерений (определений)	0.10	–
92	520455.46	2228129.14	Метод спутниковых геодезических измерений (определений)	0.10	–
93	520491.14	2228119.93	Метод спутниковых геодезических измерений (определений)	0.10	–
94	520509.07	2228115.47	Метод спутниковых геодезических измерений (определений)	0.10	–
95	520523.48	2228113.04	Метод спутниковых геодезических измерений (определений)	0.10	–
96	520579.61	2228099.58	Метод спутниковых геодезических измерений (определений)	0.10	–
97	520604.48	2228094.21	Метод спутниковых геодезических измерений (определений)	0.10	–
98	520601.80	2228088.23	Метод спутниковых геодезических измерений (определений)	0.10	–

99	520594.46	2228073.57	Метод спутниковых геодезических измерений (определений)	0.10	–
100	520591.86	2228065.34	Метод спутниковых геодезических измерений (определений)	0.10	–
101	520578.81	2228068.53	Метод спутниковых геодезических измерений (определений)	0.10	–
102	520556.09	2228042.58	Метод спутниковых геодезических измерений (определений)	0.10	–
103	520512.49	2227993.80	Метод спутниковых геодезических измерений (определений)	0.10	–
104	520484.85	2227962.51	Метод спутниковых геодезических измерений (определений)	0.10	–
105	520451.66	2227925.63	Метод спутниковых геодезических измерений (определений)	0.10	–
106	520429.32	2227900.24	Метод спутниковых геодезических измерений (определений)	0.10	–
107	520416.35	2227911.47	Метод спутниковых геодезических измерений (определений)	0.10	–
108	520398.26	2227890.73	Метод спутниковых геодезических измерений (определений)	0.10	–
109	520411.16	2227879.58	Метод спутниковых геодезических измерений (определений)	0.10	–
66	520399.18	2227866.03	Метод спутниковых геодезических измерений (определений)	0.10	–
–	–	–	–	–	–
110	520397.75	2228206.80	Метод спутниковых геодезических измерений (определений)	0.10	–
111	520395.61	2228198.44	Метод спутниковых геодезических измерений (определений)	0.10	–
112	520389.41	2228172.79	Метод спутниковых геодезических измерений (определений)	0.10	–
113	520383.66	2228151.40	Метод спутниковых геодезических измерений (определений)	0.10	–
114	520397.70	2228149.46	Метод спутниковых геодезических измерений (определений)	0.10	–

115	520407.89	2228147.59	Метод спутниковых геодезических измерений (определений)	0.10	–
116	520419.38	2228143.83	Метод спутниковых геодезических измерений (определений)	0.10	–
117	520428.83	2228140.54	Метод спутниковых геодезических измерений (определений)	0.10	–
118	520429.97	2228151.10	Метод спутниковых геодезических измерений (определений)	0.10	–
119	520420.69	2228154.22	Метод спутниковых геодезических измерений (определений)	0.10	–
120	520403.28	2228158.21	Метод спутниковых геодезических измерений (определений)	0.10	–
121	520399.66	2228159.83	Метод спутниковых геодезических измерений (определений)	0.10	–
122	520392.21	2228177.27	Метод спутниковых геодезических измерений (определений)	0.10	–
123	520398.75	2228206.58	Метод спутниковых геодезических измерений (определений)	0.10	–
110	520397.75	2228206.80	Метод спутниковых геодезических измерений (определений)	0.10	–

3. Сведения о характерных точках части (частей) границы объекта

Обозначение характерных точек части границы	Координаты, м		Метод определения координат характерной точки	Средняя квадратическая погрешность положения характерной точки (M_t), м	Описание обозначения точки на местности (при наличии)
	X	Y			
1	2	3	4	5	6
–	–	–	–	–	–

ОПИСАНИЕ МЕСТОПОЛОЖЕНИЯ ГРАНИЦ

Публичный сервитут объекта «Газопровод межпоселковый к д. Новоселы с отводом на д. Калининцы Краснокамского городского округа Пермского края»
(наименование объекта, местоположение границ которого описано (далее - объект))

Раздел 1

Сведения об объекте

Сведения об объекте		
№ п/п	Характеристики объекта	Описание характеристик
1	2	3
1	Местоположение объекта	Российская Федерация, Пермский край, г. Пермь
2	Площадь объекта +/- величина погрешности определения площади (Р+/- Дельта Р)	31346 кв.м ± 190 кв.м
3	Иные характеристики объекта	<p>Вид объекта реестра границ: Зона с особыми условиями использования территории</p> <p>Вид объекта по документу: Публичный сервитут объекта «Газопровод межпоселковый к д. Новоселы с отводом на д. Калининцы Краснокамского городского округа Пермского края».</p> <p>Содержание ограничений использования объектов недвижимости в пределах зоны или территории: Публичный сервитут в отношении земель и земельных участков в целях складирования строительных и иных материалов, возведения некапитальных строений, сооружений (включая ограждения, бытовки, навесы) и (или) размещения строительной техники, которые необходимы для обеспечения строительства линейного объекта «Газопровод межпоселковый к д. Новоселы с отводом на д. Калининцы Краснокамского городского округа Пермского края». Срок установления 3 года. Владелец публичного сервитута: ООО «Газпром газификация», ИНН: 7813655197, ОГРН:1217800107744, почтовый адрес: 194044, г. Санкт-Петербург, вн. тер. г. Муниципальный округ Сампсониевское, пр-кт Большой Сампсониевский, д. 60, литера А адрес электронной почты: info@eoggazprom.ru</p>

Раздел 2

Сведения о местоположении границ объекта					
1. Система координат <u>МСК-59, зона 2</u>					
2. Сведения о характерных точках границ объекта					
Обозначение характерных точек границ	Координаты, м		Метод определения координат характерной точки	Средняя квадратическая погрешность положения характерной точки (M_t), м	Описание обозначения точки на местности (при наличии)
	X	Y			
1	2	3	4	5	6
Зона1(1)	–	–	–	–	–
1	522318.91	2221530.82	Аналитический метод	0.50	–
2	522307.48	2221548.92	Аналитический метод	0.50	–
3	522287.59	2221536.64	Аналитический метод	0.50	–
4	522299.12	2221518.39	Аналитический метод	0.50	–
5	522304.95	2221522.08	Аналитический метод	0.50	–
6	522350.55	2221448.33	Аналитический метод	0.50	–
7	522443.52	2221430.15	Аналитический метод	0.50	–
8	522452.19	2221465.09	Аналитический метод	0.50	–
9	522460.48	2221462.48	Аналитический метод	0.50	–
10	522462.39	2221462.49	Аналитический метод	0.50	–
11	522464.30	2221463.52	Аналитический метод	0.50	–
12	522465.25	2221465.19	Аналитический метод	0.50	–
13	522469.08	2221480.35	Аналитический метод	0.50	–
14	522467.67	2221480.81	Аналитический метод	0.50	–
15	522465.95	2221481.69	Аналитический метод	0.50	–
16	522464.42	2221483.03	Аналитический метод	0.50	–
17	522463.08	2221484.76	Аналитический метод	0.50	–
18	522462.12	2221486.83	Аналитический метод	0.50	–
19	522455.56	2221482.82	Аналитический метод	0.50	–
20	522443.23	2221433.16	Аналитический метод	0.50	–
21	522442.56	2221431.96	Аналитический метод	0.50	–
22	522440.91	2221431.68	Аналитический метод	0.50	–
23	522351.17	2221449.23	Аналитический метод	0.50	–
24	522296.33	2221537.91	Аналитический метод	0.50	–
25	522295.99	2221539.17	Аналитический метод	0.50	–
26	522296.34	2221540.11	Аналитический метод	0.50	–
27	522296.97	2221540.65	Аналитический метод	0.50	–
28	522299.83	2221542.46	Аналитический метод	0.50	–
29	522300.66	2221542.80	Аналитический метод	0.50	–
30	522301.87	2221542.56	Аналитический метод	0.50	–
31	522302.60	2221541.81	Аналитический метод	0.50	–
32	522325.02	2221505.47	Аналитический метод	0.50	–
33	522325.36	2221504.35	Аналитический метод	0.50	–
34	522324.95	2221503.20	Аналитический метод	0.50	–
35	522324.09	2221502.53	Аналитический метод	0.50	–
36	522322.96	2221502.45	Аналитический метод	0.50	–
37	522353.66	2221452.82	Аналитический метод	0.50	–
38	522439.81	2221435.97	Аналитический метод	0.50	–
39	522451.84	2221484.42	Аналитический метод	0.50	–
40	522452.16	2221485.35	Аналитический метод	0.50	–
41	522452.91	2221485.89	Аналитический метод	0.50	–
42	522461.51	2221491.14	Аналитический метод	0.50	–
43	522463.82	2221500.26	Аналитический метод	0.50	–
44	522464.30	2221501.71	Аналитический метод	0.50	–
45	522465.03	2221503.10	Аналитический метод	0.50	–
46	522466.09	2221504.50	Аналитический метод	0.50	–
47	522467.23	2221505.58	Аналитический метод	0.50	–
48	522468.30	2221506.33	Аналитический метод	0.50	–
49	522469.68	2221507.03	Аналитический метод	0.50	–

50	522471.26	2221507.54	Аналитический метод	0.50	–
51	522472.66	2221507.76	Аналитический метод	0.50	–
52	522474.59	2221507.74	Аналитический метод	0.50	–
53	522476.01	2221507.48	Аналитический метод	0.50	–
54	522482.35	2221505.74	Аналитический метод	0.50	–
55	522483.53	2221505.13	Аналитический метод	0.50	–
56	522484.66	2221504.34	Аналитический метод	0.50	–
57	522485.79	2221503.26	Аналитический метод	0.50	–
58	522486.98	2221501.65	Аналитический метод	0.50	–
59	522487.61	2221500.38	Аналитический метод	0.50	–
60	522488.07	2221498.98	Аналитический метод	0.50	–
61	522488.29	2221497.75	Аналитический метод	0.50	–
62	522488.37	2221496.43	Аналитический метод	0.50	–
63	522488.27	2221495.17	Аналитический метод	0.50	–
64	522488.06	2221494.11	Аналитический метод	0.50	–
65	522487.18	2221490.64	Аналитический метод	0.50	–
66	522497.27	2221488.08	Аналитический метод	0.50	–
67	522498.28	2221487.63	Аналитический метод	0.50	–
68	522499.06	2221486.82	Аналитический метод	0.50	–
69	522499.44	2221486.00	Аналитический метод	0.50	–
70	522499.55	2221485.22	Аналитический метод	0.50	–
71	522499.45	2221484.44	Аналитический метод	0.50	–
72	522496.43	2221472.48	Аналитический метод	0.50	–
73	522520.17	2221466.44	Аналитический метод	0.50	–
74	522519.96	2221465.47	Аналитический метод	0.50	–
75	522530.30	2221462.84	Аналитический метод	0.50	–
76	522530.63	2221463.79	Аналитический метод	0.50	–
77	522585.08	2221449.95	Аналитический метод	0.50	–
78	522586.55	2221448.57	Аналитический метод	0.50	–
79	522585.68	2221448.08	Аналитический метод	0.50	–
80	522589.94	2221440.19	Аналитический метод	0.50	–
81	522586.79	2221452.38	Аналитический метод	0.50	–
82	522589.51	2221461.64	Аналитический метод	0.50	–
83	522505.27	2221483.00	Аналитический метод	0.50	–
84	522507.47	2221491.69	Аналитический метод	0.50	–
85	522488.83	2221496.41	Аналитический метод	0.50	–
86	522491.23	2221506.03	Аналитический метод	0.50	–
87	522459.09	2221514.05	Аналитический метод	0.50	–
88	522453.24	2221494.27	Аналитический метод	0.50	–
89	522446.39	2221466.66	Аналитический метод	0.50	–
90	522438.31	2221468.87	Аналитический метод	0.50	–
91	522433.12	2221446.23	Аналитический метод	0.50	–
92	522364.04	2221459.73	Аналитический метод	0.50	–
93	522354.09	2221454.02	Аналитический метод	0.50	–
94	522324.78	2221501.41	Аналитический метод	0.50	–
95	522327.62	2221503.16	Аналитический метод	0.50	–
96	522312.92	2221526.99	Аналитический метод	0.50	–
1	522318.91	2221530.82	Аналитический метод	0.50	–
Зона1(2)	–	–	–	–	–
97	522473.10	2221460.01	Аналитический метод	0.50	–
98	522486.97	2221457.24	Аналитический метод	0.50	–
99	522489.44	2221468.05	Аналитический метод	0.50	–
100	522491.96	2221467.41	Аналитический метод	0.50	–
101	522490.58	2221468.18	Аналитический метод	0.50	–
102	522489.81	2221469.54	Аналитический метод	0.50	–
103	522489.86	2221471.03	Аналитический метод	0.50	–
104	522492.89	2221483.00	Аналитический метод	0.50	–
105	522485.58	2221484.86	Аналитический метод	0.50	–
106	522484.62	2221483.10	Аналитический метод	0.50	–
107	522483.23	2221481.46	Аналитический метод	0.50	–
108	522481.61	2221480.24	Аналитический метод	0.50	–
109	522479.60	2221479.32	Аналитический метод	0.50	–
110	522477.87	2221478.92	Аналитический метод	0.50	–
111	522475.81	2221478.80	Аналитический метод	0.50	–
112	522473.94	2221479.12	Аналитический метод	0.50	–
113	522470.24	2221464.52	Аналитический метод	0.50	–
114	522470.40	2221462.33	Аналитический метод	0.50	–

115	522471.34	2221460.89	Аналитический метод	0.50	—
97	522473.10	2221460.01	Аналитический метод	0.50	—
Зона1(3)	—	—	—	—	—
80	522589.94	2221440.19	Аналитический метод	0.50	—
116	522591.30	2221437.68	Аналитический метод	0.50	—
117	522601.32	2221436.06	Аналитический метод	0.50	—
118	522625.68	2221431.70	Аналитический метод	0.50	—
119	522672.42	2221424.83	Аналитический метод	0.50	—
120	522664.52	2221426.26	Аналитический метод	0.50	—
121	522654.62	2221428.20	Аналитический метод	0.50	—
122	522644.52	2221429.58	Аналитический метод	0.50	—
123	522639.39	2221430.41	Аналитический метод	0.50	—
124	522624.02	2221432.89	Аналитический метод	0.50	—
125	522602.79	2221436.72	Аналитический метод	0.50	—
126	522591.36	2221438.74	Аналитический метод	0.50	—
80	522589.94	2221440.19	Аналитический метод	0.50	—
Зона1(4)	—	—	—	—	—
127	522519.78	2221461.39	Аналитический метод	0.50	—
128	522519.55	2221460.41	Аналитический метод	0.50	—
129	522524.87	2221459.06	Аналитический метод	0.50	—
130	522525.19	2221460.01	Аналитический метод	0.50	—
127	522519.78	2221461.39	Аналитический метод	0.50	—
Зона1(5)	—	—	—	—	—
131	522579.63	2221445.18	Аналитический метод	0.50	—
132	522581.94	2221444.59	Аналитический метод	0.50	—
133	522588.52	2221433.54	Аналитический метод	0.50	—
134	522590.15	2221433.41	Аналитический метод	0.50	—
135	522600.62	2221432.12	Аналитический метод	0.50	—
136	522588.71	2221434.06	Аналитический метод	0.50	—
137	522582.54	2221445.47	Аналитический метод	0.50	—
138	522582.14	2221445.57	Аналитический метод	0.50	—
131	522579.63	2221445.18	Аналитический метод	0.50	—
Зона1(6)	—	—	—	—	—
139	522686.72	2221422.00	Аналитический метод	0.50	—
140	522715.00	2221413.77	Аналитический метод	0.50	—
141	522777.35	2221400.17	Аналитический метод	0.50	—
142	522825.59	2221388.61	Аналитический метод	0.50	—
143	522896.45	2221371.64	Аналитический метод	0.50	—
144	522972.83	2221354.52	Аналитический метод	0.50	—
145	523013.20	2221344.40	Аналитический метод	0.50	—
146	523007.01	2221346.03	Аналитический метод	0.50	—
147	522997.05	2221348.95	Аналитический метод	0.50	—
148	522987.37	2221351.69	Аналитический метод	0.50	—
149	522977.52	2221354.43	Аналитический метод	0.50	—
150	522958.36	2221358.97	Аналитический метод	0.50	—
151	522948.75	2221361.08	Аналитический метод	0.50	—
152	522929.04	2221366.02	Аналитический метод	0.50	—
153	522919.72	2221368.09	Аналитический метод	0.50	—
154	522900.33	2221372.40	Аналитический метод	0.50	—
155	522890.32	2221374.64	Аналитический метод	0.50	—
156	522881.18	2221376.12	Аналитический метод	0.50	—
157	522872.11	2221378.62	Аналитический метод	0.50	—
158	522861.11	2221381.37	Аналитический метод	0.50	—
159	522852.05	2221383.79	Аналитический метод	0.50	—
160	522841.93	2221385.99	Аналитический метод	0.50	—
161	522831.92	2221388.33	Аналитический метод	0.50	—
162	522822.52	2221390.40	Аналитический метод	0.50	—
163	522813.62	2221392.75	Аналитический метод	0.50	—
164	522793.87	2221397.92	Аналитический метод	0.50	—
165	522783.54	2221400.16	Аналитический метод	0.50	—
166	522774.27	2221402.08	Аналитический метод	0.50	—
167	522764.60	2221404.06	Аналитический метод	0.50	—
168	522747.45	2221407.97	Аналитический метод	0.50	—
169	522736.04	2221410.25	Аналитический метод	0.50	—
170	522724.92	2221412.64	Аналитический метод	0.50	—
171	522715.21	2221414.75	Аналитический метод	0.50	—
172	522705.60	2221417.07	Аналитический метод	0.50	—

173	522695.27	2221419.85	Аналитический метод	0.50	–
139	522686.72	2221422.00	Аналитический метод	0.50	–
Зона1(7)	–	–	–	–	–
174	522625.02	2221427.76	Аналитический метод	0.50	–
175	522632.67	2221425.81	Аналитический метод	0.50	–
176	522643.72	2221424.35	Аналитический метод	0.50	–
177	522653.85	2221422.73	Аналитический метод	0.50	–
178	522664.02	2221420.70	Аналитический метод	0.50	–
179	522670.69	2221419.42	Аналитический метод	0.50	–
180	522674.25	2221418.74	Аналитический метод	0.50	–
181	522674.63	2221417.67	Аналитический метод	0.50	–
182	522681.14	2221417.57	Аналитический метод	0.50	–
183	522681.13	2221416.92	Аналитический метод	0.50	–
184	522684.45	2221416.04	Аналитический метод	0.50	–
185	522690.80	2221415.07	Аналитический метод	0.50	–
186	522694.65	2221413.89	Аналитический метод	0.50	–
187	522704.36	2221411.06	Аналитический метод	0.50	–
188	522713.77	2221408.82	Аналитический метод	0.50	–
189	522726.37	2221406.29	Аналитический метод	0.50	–
190	522737.09	2221404.28	Аналитический метод	0.50	–
191	522757.14	2221399.70	Аналитический метод	0.50	–
192	522766.53	2221397.40	Аналитический метод	0.50	–
193	522782.41	2221394.08	Аналитический метод	0.50	–
194	522792.18	2221391.56	Аналитический метод	0.50	–
195	522801.48	2221389.09	Аналитический метод	0.50	–
196	522811.29	2221386.49	Аналитический метод	0.50	–
197	522821.02	2221384.33	Аналитический метод	0.50	–
198	522830.32	2221382.26	Аналитический метод	0.50	–
199	522840.57	2221379.99	Аналитический метод	0.50	–
200	522849.70	2221377.65	Аналитический метод	0.50	–
201	522859.46	2221375.45	Аналитический метод	0.50	–
202	522869.06	2221372.92	Аналитический метод	0.50	–
203	522878.81	2221370.64	Аналитический метод	0.50	–
204	522889.14	2221367.89	Аналитический метод	0.50	–
205	522898.73	2221366.00	Аналитический метод	0.50	–
206	522908.29	2221363.61	Аналитический метод	0.50	–
207	522917.82	2221361.41	Аналитический метод	0.50	–
208	522927.24	2221359.29	Аналитический метод	0.50	–
209	522937.68	2221356.69	Аналитический метод	0.50	–
210	522947.60	2221354.59	Аналитический метод	0.50	–
211	522956.92	2221352.78	Аналитический метод	0.50	–
212	522966.94	2221350.36	Аналитический метод	0.50	–
213	522977.15	2221347.85	Аналитический метод	0.50	–
214	522987.36	2221345.41	Аналитический метод	0.50	–
215	522995.93	2221343.33	Аналитический метод	0.50	–
216	523005.35	2221341.66	Аналитический метод	0.50	–
217	523015.93	2221338.02	Аналитический метод	0.50	–
218	523025.73	2221335.57	Аналитический метод	0.50	–
219	523034.90	2221333.29	Аналитический метод	0.50	–
220	523044.52	2221331.50	Аналитический метод	0.50	–
221	523063.68	2221327.40	Аналитический метод	0.50	–
222	523072.88	2221325.17	Аналитический метод	0.50	–
223	523083.08	2221323.43	Аналитический метод	0.50	–
224	523092.38	2221321.02	Аналитический метод	0.50	–
225	523103.09	2221319.29	Аналитический метод	0.50	–
226	523113.06	2221316.65	Аналитический метод	0.50	–
227	523122.19	2221314.25	Аналитический метод	0.50	–
228	523132.30	2221311.53	Аналитический метод	0.50	–
229	523142.23	2221309.06	Аналитический метод	0.50	–
230	523151.20	2221307.01	Аналитический метод	0.50	–
231	523160.52	2221304.59	Аналитический метод	0.50	–
232	523170.51	2221302.54	Аналитический метод	0.50	–
233	523179.62	2221299.82	Аналитический метод	0.50	–
234	523189.98	2221297.47	Аналитический метод	0.50	–
235	523200.03	2221294.57	Аналитический метод	0.50	–
236	523209.30	2221291.97	Аналитический метод	0.50	–
237	523218.80	2221289.24	Аналитический метод	0.50	–

238	523228.60	2221288.62	Аналитический метод	0.50	–
239	523112.05	2221317.84	Аналитический метод	0.50	–
240	523034.47	2221334.95	Аналитический метод	0.50	–
241	522971.93	2221350.62	Аналитический метод	0.50	–
242	522895.55	2221367.74	Аналитический метод	0.50	–
243	522776.46	2221396.27	Аналитический метод	0.50	–
244	522714.02	2221409.89	Аналитический метод	0.50	–
245	522680.83	2221419.55	Аналитический метод	0.50	–
174	522625.02	2221427.76	Аналитический метод	0.50	–
Зона1(8)	–	–	–	–	–
246	523288.11	2221278.71	Аналитический метод	0.50	–
247	523288.07	2221278.15	Аналитический метод	0.50	–
248	523306.72	2221272.15	Аналитический метод	0.50	–
249	523320.00	2221265.67	Аналитический метод	0.50	–
250	523339.50	2221256.16	Аналитический метод	0.50	–
251	523378.32	2221237.01	Аналитический метод	0.50	–
252	523400.34	2221221.60	Аналитический метод	0.50	–
253	523399.33	2221222.53	Аналитический метод	0.50	–
254	523391.01	2221229.64	Аналитический метод	0.50	–
255	523382.11	2221235.05	Аналитический метод	0.50	–
256	523378.81	2221237.84	Аналитический метод	0.50	–
257	523374.42	2221239.90	Аналитический метод	0.50	–
258	523365.13	2221244.88	Аналитический метод	0.50	–
259	523356.67	2221249.12	Аналитический метод	0.50	–
260	523347.96	2221252.97	Аналитический метод	0.50	–
261	523339.89	2221257.08	Аналитический метод	0.50	–
262	523335.72	2221259.37	Аналитический метод	0.50	–
263	523332.37	2221261.19	Аналитический метод	0.50	–
264	523324.66	2221264.98	Аналитический метод	0.50	–
265	523315.94	2221269.20	Аналитический метод	0.50	–
266	523307.33	2221272.96	Аналитический метод	0.50	–
267	523297.87	2221276.29	Аналитический метод	0.50	–
246	523288.11	2221278.71	Аналитический метод	0.50	–
Зона1(9)	–	–	–	–	–
268	523326.81	2221258.18	Аналитический метод	0.50	–
269	523325.89	2221253.94	Аналитический метод	0.50	–
270	523333.35	2221250.51	Аналитический метод	0.50	–
271	523335.28	2221253.83	Аналитический метод	0.50	–
268	523326.81	2221258.18	Аналитический метод	0.50	–
Зона1(10)	–	–	–	–	–
272	523471.61	2221149.74	Аналитический метод	0.50	–
273	523487.08	2221131.96	Аналитический метод	0.50	–
274	523496.10	2221122.89	Аналитический метод	0.50	–
275	523521.32	2221086.01	Аналитический метод	0.50	–
276	523534.93	2221057.83	Аналитический метод	0.50	–
277	523541.26	2221041.31	Аналитический метод	0.50	–
278	523534.90	2221060.09	Аналитический метод	0.50	–
279	523531.91	2221068.58	Аналитический метод	0.50	–
280	523528.03	2221079.00	Аналитический метод	0.50	–
281	523526.71	2221079.54	Аналитический метод	0.50	–
282	523520.69	2221089.98	Аналитический метод	0.50	–
283	523514.28	2221099.00	Аналитический метод	0.50	–
284	523507.86	2221108.02	Аналитический метод	0.50	–
285	523499.55	2221119.69	Аналитический метод	0.50	–
286	523496.82	2221123.53	Аналитический метод	0.50	–
287	523492.00	2221130.27	Аналитический метод	0.50	–
288	523483.44	2221138.69	Аналитический метод	0.50	–
272	523471.61	2221149.74	Аналитический метод	0.50	–
Зона1(11)	–	–	–	–	–
289	523489.95	2221123.40	Аналитический метод	0.50	–
290	523493.04	2221118.43	Аналитический метод	0.50	–
291	523492.94	2221115.96	Аналитический метод	0.50	–
292	523497.83	2221110.71	Аналитический метод	0.50	–
293	523505.27	2221101.18	Аналитический метод	0.50	–
294	523516.13	2221085.63	Аналитический метод	0.50	–
295	523517.40	2221083.82	Аналитический метод	0.50	–
296	523519.39	2221080.82	Аналитический метод	0.50	–

297	523517.84	2221084.00	Аналитический метод	0.50	–
298	523493.01	2221120.33	Аналитический метод	0.50	–
289	523489.95	2221123.40	Аналитический метод	0.50	–
Зона1(12)	–	–	–	–	–
299	523719.96	2220646.02	Аналитический метод	0.50	–
300	523719.89	2220645.99	Аналитический метод	0.50	–
301	523723.17	2220637.51	Аналитический метод	0.50	–
302	523731.54	2220615.80	Аналитический метод	0.50	–
303	523732.46	2220616.20	Аналитический метод	0.50	–
304	523724.11	2220637.85	Аналитический метод	0.50	–
299	523719.96	2220646.02	Аналитический метод	0.50	–
Зона1(13)	–	–	–	–	–
305	523719.44	2220636.08	Аналитический метод	0.50	–
306	523718.50	2220630.13	Аналитический метод	0.50	–
307	523721.86	2220624.22	Аналитический метод	0.50	–
308	523715.95	2220620.86	Аналитический метод	0.50	–
309	523702.91	2220614.56	Аналитический метод	0.50	–
310	523725.85	2220565.94	Аналитический метод	0.50	–
311	523731.93	2220568.48	Аналитический метод	0.50	–
312	523717.01	2220600.72	Аналитический метод	0.50	–
313	523717.35	2220602.46	Аналитический метод	0.50	–
314	523718.47	2220603.55	Аналитический метод	0.50	–
315	523729.91	2220608.91	Аналитический метод	0.50	–
305	523719.44	2220636.08	Аналитический метод	0.50	–
Зона1(14)	–	–	–	–	–
316	523741.05	2220593.93	Аналитический метод	0.50	–
317	523735.24	2220608.97	Аналитический метод	0.50	–
318	523735.39	2220608.48	Аналитический метод	0.50	–
319	523735.44	2220608.01	Аналитический метод	0.50	–
320	523735.42	2220607.48	Аналитический метод	0.50	–
321	523735.26	2220606.85	Аналитический метод	0.50	–
322	523735.05	2220606.39	Аналитический метод	0.50	–
323	523734.86	2220606.11	Аналитический метод	0.50	–
324	523734.49	2220605.70	Аналитический метод	0.50	–
325	523734.21	2220605.46	Аналитический метод	0.50	–
326	523733.72	2220605.18	Аналитический метод	0.50	–
327	523722.81	2220600.03	Аналитический метод	0.50	–
328	523728.15	2220588.57	Аналитический метод	0.50	–
316	523741.05	2220593.93	Аналитический метод	0.50	–
Зона1(15)	–	–	–	–	–
329	523744.95	2220552.25	Аналитический метод	0.50	–
330	523744.03	2220551.86	Аналитический метод	0.50	–
331	523761.44	2220514.24	Аналитический метод	0.50	–
332	523762.35	2220514.66	Аналитический метод	0.50	–
329	523744.95	2220552.25	Аналитический метод	0.50	–
Зона1(16)	–	–	–	–	–
332	523808.77	2220414.35	Аналитический метод	0.50	–
333	523831.82	2220425.58	Аналитический метод	0.50	–
334	523783.86	2220524.62	Аналитический метод	0.50	–
335	523762.35	2220514.66	Аналитический метод	0.50	–
332	523808.77	2220414.35	Аналитический метод	0.50	–
Зона1(17)	–	–	–	–	–
336	523740.33	2220550.34	Аналитический метод	0.50	–
337	523739.40	2220549.95	Аналитический метод	0.50	–
338	523756.90	2220512.14	Аналитический метод	0.50	–
339	523748.49	2220508.25	Аналитический метод	0.50	–
340	524050.78	2219883.99	Аналитический метод	0.50	–
341	524126.10	2219723.61	Аналитический метод	0.50	–
342	524132.84	2219727.02	Аналитический метод	0.50	–
343	524145.20	2219699.94	Аналитический метод	0.50	–
344	524156.66	2219674.75	Аналитический метод	0.50	–
345	524169.73	2219649.54	Аналитический метод	0.50	–
346	524181.43	2219626.02	Аналитический метод	0.50	–
347	524192.87	2219600.77	Аналитический метод	0.50	–
348	524204.02	2219575.89	Аналитический метод	0.50	–
349	524215.24	2219550.01	Аналитический метод	0.50	–
350	524227.41	2219525.71	Аналитический метод	0.50	–

351	524226.34	2219525.23	Аналитический метод	0.50	–
352	524241.56	2219497.23	Аналитический метод	0.50	–
353	524254.40	2219471.98	Аналитический метод	0.50	–
354	524266.12	2219446.40	Аналитический метод	0.50	–
355	524277.82	2219418.09	Аналитический метод	0.50	–
356	524289.50	2219391.17	Аналитический метод	0.50	–
357	524302.33	2219365.57	Аналитический метод	0.50	–
358	524309.64	2219349.95	Аналитический метод	0.50	–
359	524318.45	2219327.22	Аналитический метод	0.50	–
360	524323.47	2219305.89	Аналитический метод	0.50	–
361	524327.99	2219284.77	Аналитический метод	0.50	–
362	524332.29	2219264.06	Аналитический метод	0.50	–
363	524336.79	2219243.47	Аналитический метод	0.50	–
364	524341.26	2219220.88	Аналитический метод	0.50	–
365	524345.59	2219201.61	Аналитический метод	0.50	–
366	524354.19	2219158.81	Аналитический метод	0.50	–
367	524358.67	2219139.77	Аналитический метод	0.50	–
368	524359.05	2219139.87	Аналитический метод	0.50	–
369	524324.37	2219307.99	Аналитический метод	0.50	–
370	524319.70	2219327.74	Аналитический метод	0.50	–
371	524313.96	2219347.39	Аналитический метод	0.50	–
372	524294.26	2219391.84	Аналитический метод	0.50	–
373	524230.71	2219526.01	Аналитический метод	0.50	–
374	524189.14	2219613.15	Аналитический метод	0.50	–
375	524147.35	2219699.60	Аналитический метод	0.50	–
376	524078.46	2219847.59	Аналитический метод	0.50	–
377	524057.00	2219887.20	Аналитический метод	0.50	–
378	524031.75	2219936.12	Аналитический метод	0.50	–
379	523956.81	2220095.96	Аналитический метод	0.50	–
380	523850.68	2220314.19	Аналитический метод	0.50	–
381	523828.66	2220359.46	Аналитический метод	0.50	–
382	523757.81	2220512.56	Аналитический метод	0.50	–
336	523740.33	2220550.34	Аналитический метод	0.50	–
Зона1(18)	–	–	–	–	–
383	524126.22	2219760.00	Аналитический метод	0.50	–
384	524125.01	2219759.43	Аналитический метод	0.50	–
385	524124.10	2219759.01	Аналитический метод	0.50	–
386	524150.96	2219701.31	Аналитический метод	0.50	–
387	524192.75	2219614.88	Аналитический метод	0.50	–
388	524197.28	2219605.38	Аналитический метод	0.50	–
389	524234.12	2219528.16	Аналитический метод	0.50	–
390	524297.90	2219393.51	Аналитический метод	0.50	–
391	524317.72	2219348.76	Аналитический метод	0.50	–
392	524323.57	2219328.76	Аналитический метод	0.50	–
393	524328.27	2219308.86	Аналитический метод	0.50	–
394	524384.23	2219036.12	Аналитический метод	0.50	–
395	524392.98	2218992.06	Аналитический метод	0.50	–
396	524401.46	2218950.27	Аналитический метод	0.50	–
397	524409.15	2218907.65	Аналитический метод	0.50	–
398	524410.44	2218889.37	Аналитический метод	0.50	–
399	524413.72	2218883.25	Аналитический метод	0.50	–
400	524436.25	2218882.50	Аналитический метод	0.50	–
401	524436.61	2218882.47	Аналитический метод	0.50	–
402	524437.00	2218882.35	Аналитический метод	0.50	–
403	524437.34	2218882.17	Аналитический метод	0.50	–
404	524437.58	2218881.97	Аналитический метод	0.50	–
405	524437.78	2218881.75	Аналитический метод	0.50	–
406	524437.96	2218881.50	Аналитический метод	0.50	–
407	524438.10	2218881.20	Аналитический метод	0.50	–
408	524438.20	2218880.80	Аналитический метод	0.50	–
409	524438.22	2218880.50	Аналитический метод	0.50	–
410	524437.81	2218861.53	Аналитический метод	0.50	–
411	524438.81	2218861.51	Аналитический метод	0.50	–
412	524439.28	2218883.13	Аналитический метод	0.50	–
413	524414.14	2218884.37	Аналитический метод	0.50	–
414	524412.63	2218892.74	Аналитический метод	0.50	–
415	524410.30	2218907.24	Аналитический метод	0.50	–

416	524411.68	2218907.96	Аналитический метод	0.50	–
417	524407.71	2218929.87	Аналитический метод	0.50	–
418	524406.43	2218929.61	Аналитический метод	0.50	–
419	524402.46	2218950.75	Аналитический метод	0.50	–
420	524398.36	2218971.77	Аналитический метод	0.50	–
421	524393.89	2218992.33	Аналитический метод	0.50	–
422	524390.22	2219010.95	Аналитический метод	0.50	–
423	524390.09	2219010.93	Аналитический метод	0.50	–
424	524389.63	2219013.23	Аналитический метод	0.50	–
425	524389.75	2219013.26	Аналитический метод	0.50	–
426	524384.96	2219035.85	Аналитический метод	0.50	–
427	524380.33	2219056.39	Аналитический метод	0.50	–
428	524376.15	2219077.44	Аналитический метод	0.50	–
429	524372.40	2219097.63	Аналитический метод	0.50	–
430	524364.17	2219139.87	Аналитический метод	0.50	–
431	524359.57	2219162.09	Аналитический метод	0.50	–
432	524355.69	2219182.15	Аналитический метод	0.50	–
433	524347.18	2219222.80	Аналитический метод	0.50	–
434	524343.33	2219245.50	Аналитический метод	0.50	–
435	524338.90	2219267.35	Аналитический метод	0.50	–
436	524335.47	2219286.54	Аналитический метод	0.50	–
437	524329.83	2219309.34	Аналитический метод	0.50	–
438	524325.61	2219329.68	Аналитический метод	0.50	–
439	524320.17	2219350.01	Аналитический метод	0.50	–
440	524316.05	2219359.52	Аналитический метод	0.50	–
441	524312.12	2219368.14	Аналитический метод	0.50	–
442	524303.57	2219385.75	Аналитический метод	0.50	–
443	524293.64	2219404.39	Аналитический метод	0.50	–
444	524278.99	2219434.79	Аналитический метод	0.50	–
445	524271.57	2219450.40	Аналитический метод	0.50	–
446	524264.20	2219465.71	Аналитический метод	0.50	–
447	524256.73	2219480.85	Аналитический метод	0.50	–
448	524249.81	2219495.54	Аналитический метод	0.50	–
449	524242.77	2219511.15	Аналитический метод	0.50	–
450	524235.09	2219528.67	Аналитический метод	0.50	–
451	524227.51	2219544.69	Аналитический метод	0.50	–
452	524220.74	2219558.98	Аналитический метод	0.50	–
453	524214.27	2219573.55	Аналитический метод	0.50	–
454	524200.00	2219603.15	Аналитический метод	0.50	–
455	524192.18	2219618.16	Аналитический метод	0.50	–
456	524185.65	2219633.48	Аналитический метод	0.50	–
457	524179.55	2219648.67	Аналитический метод	0.50	–
458	524172.04	2219664.20	Аналитический метод	0.50	–
459	524162.34	2219683.16	Аналитический метод	0.50	–
383	524126.22	2219760.00	Аналитический метод	0.50	–
Зона1(19)	–	–	–	–	–
460	524406.68	2218887.92	Аналитический метод	0.50	–
461	524407.09	2218876.30	Аналитический метод	0.50	–
462	524417.06	2218875.67	Аналитический метод	0.50	–
463	524433.10	2218874.94	Аналитический метод	0.50	–
464	524432.83	2218862.29	Аналитический метод	0.50	–
465	524428.10	2218861.24	Аналитический метод	0.50	–
466	524428.02	2218859.61	Аналитический метод	0.50	–
467	524426.66	2218855.77	Аналитический метод	0.50	–
468	524425.98	2218851.58	Аналитический метод	0.50	–
469	524443.73	2218768.56	Аналитический метод	0.50	–
470	524461.80	2218680.21	Аналитический метод	0.50	–
471	524446.27	2218638.14	Аналитический метод	0.50	–
472	524452.21	2218607.72	Аналитический метод	0.50	–
473	524435.82	2218604.81	Аналитический метод	0.50	–
474	524443.32	2218570.05	Аналитический метод	0.50	–
475	524458.96	2218573.31	Аналитический метод	0.50	–
476	524507.38	2218324.99	Аналитический метод	0.50	–
477	524518.47	2218268.26	Аналитический метод	0.50	–
478	524524.73	2218269.29	Аналитический метод	0.50	–
479	524543.80	2218153.30	Аналитический метод	0.50	–
480	524549.96	2218122.91	Аналитический метод	0.50	–

481	524596.73	2217889.77	Аналитический метод	0.50	–
482	524597.25	2217887.25	Аналитический метод	0.50	–
483	524636.70	2217689.41	Аналитический метод	0.50	–
484	524671.17	2217696.21	Аналитический метод	0.50	–
485	524672.15	2217696.41	Аналитический метод	0.50	–
486	524671.03	2217701.95	Аналитический метод	0.50	–
487	524638.63	2217696.71	Аналитический метод	0.50	–
488	524638.37	2217696.68	Аналитический метод	0.50	–
489	524638.09	2217696.69	Аналитический метод	0.50	–
490	524637.69	2217696.77	Аналитический метод	0.50	–
491	524637.34	2217696.93	Аналитический метод	0.50	–
492	524637.02	2217697.16	Аналитический метод	0.50	–
493	524636.74	2217697.43	Аналитический метод	0.50	–
494	524636.47	2217697.86	Аналитический метод	0.50	–
495	524636.35	2217698.29	Аналитический метод	0.50	–
496	524552.44	2218120.35	Аналитический метод	0.50	–
497	524545.77	2218153.66	Аналитический метод	0.50	–
498	524542.10	2218176.00	Аналитический метод	0.50	–
499	524517.81	2218323.73	Аналитический метод	0.50	–
500	524466.61	2218586.13	Аналитический метод	0.50	–
501	524451.54	2218583.21	Аналитический метод	0.50	–
502	524451.12	2218583.17	Аналитический метод	0.50	–
503	524450.68	2218583.22	Аналитический метод	0.50	–
504	524450.33	2218583.34	Аналитический метод	0.50	–
505	524449.99	2218583.54	Аналитический метод	0.50	–
506	524449.70	2218583.80	Аналитический метод	0.50	–
507	524449.56	2218583.96	Аналитический метод	0.50	–
508	524449.38	2218584.24	Аналитический метод	0.50	–
509	524449.25	2218584.56	Аналитический метод	0.50	–
510	524449.20	2218584.76	Аналитический метод	0.50	–
511	524447.35	2218593.53	Аналитический метод	0.50	–
512	524447.31	2218593.79	Аналитический метод	0.50	–
513	524447.30	2218594.07	Аналитический метод	0.50	–
514	524447.32	2218594.26	Аналитический метод	0.50	–
515	524447.35	2218594.45	Аналитический метод	0.50	–
516	524447.43	2218594.68	Аналитический метод	0.50	–
517	524447.50	2218594.86	Аналитический метод	0.50	–
518	524447.62	2218595.06	Аналитический метод	0.50	–
519	524447.78	2218595.28	Аналитический метод	0.50	–
520	524448.00	2218595.49	Аналитический метод	0.50	–
521	524448.15	2218595.62	Аналитический метод	0.50	–
522	524448.35	2218595.74	Аналитический метод	0.50	–
523	524448.61	2218595.86	Аналитический метод	0.50	–
524	524448.91	2218595.94	Аналитический метод	0.50	–
525	524464.12	2218598.88	Аналитический метод	0.50	–
526	524456.62	2218637.31	Аналитический метод	0.50	–
527	524469.14	2218671.37	Аналитический метод	0.50	–
528	524460.34	2218714.71	Аналитический метод	0.50	–
529	524454.22	2218752.21	Аналитический метод	0.50	–
530	524437.89	2218832.07	Аналитический метод	0.50	–
531	524433.14	2218836.96	Аналитический метод	0.50	–
532	524431.11	2218857.75	Аналитический метод	0.50	–
533	524433.82	2218861.99	Аналитический метод	0.50	–
534	524434.18	2218878.57	Аналитический метод	0.50	–
535	524412.63	2218879.29	Аналитический метод	0.50	–
536	524411.40	2218879.53	Аналитический метод	0.50	–
537	524410.71	2218880.39	Аналитический метод	0.50	–
460	524406.68	2218887.92	Аналитический метод	0.50	–
Зона1(20)	–	–	–	–	–
538	524469.41	2218597.88	Аналитический метод	0.50	–
539	524469.45	2218596.93	Аналитический метод	0.50	–
540	524469.26	2218596.20	Аналитический метод	0.50	–
541	524468.74	2218595.33	Аналитический метод	0.50	–
542	524467.89	2218594.66	Аналитический метод	0.50	–
543	524467.06	2218594.36	Аналитический метод	0.50	–
544	524452.87	2218591.61	Аналитический метод	0.50	–
545	524453.48	2218588.68	Аналитический метод	0.50	–

546	524467.59	2218591.41	Аналитический метод	0.50	–
547	524468.15	2218591.47	Аналитический метод	0.50	–
548	524468.81	2218591.40	Аналитический метод	0.50	–
549	524469.71	2218591.05	Аналитический метод	0.50	–
550	524470.43	2218590.46	Аналитический метод	0.50	–
551	524470.84	2218589.88	Аналитический метод	0.50	–
552	524471.17	2218588.84	Аналитический метод	0.50	–
538	524469.41	2218597.88	Аналитический метод	0.50	–
Зона1(21)	–	–	–	–	–
553	524531.60	2218270.68	Аналитический метод	0.50	–
554	524530.61	2218270.51	Аналитический метод	0.50	–
555	524535.25	2218242.32	Аналитический метод	0.50	–
556	524548.88	2218159.41	Аналитический метод	0.50	–
557	524549.86	2218159.58	Аналитический метод	0.50	–
553	524531.60	2218270.68	Аналитический метод	0.50	–
Зона1(22)	–	–	–	–	–
557	524549.86	2218159.58	Аналитический метод	0.50	–
558	524550.69	2218154.56	Аналитический метод	0.50	–
559	524557.34	2218121.32	Аналитический метод	0.50	–
560	524632.05	2217745.54	Аналитический метод	0.50	–
561	524631.08	2217745.32	Аналитический метод	0.50	–
562	524639.70	2217701.95	Аналитический метод	0.50	–
563	524672.13	2217707.19	Аналитический метод	0.50	–
564	524672.97	2217707.21	Аналитический метод	0.50	–
565	524673.41	2217707.13	Аналитический метод	0.50	–
566	524673.98	2217706.90	Аналитический метод	0.50	–
567	524674.52	2217706.54	Аналитический метод	0.50	–
568	524674.89	2217706.18	Аналитический метод	0.50	–
569	524675.17	2217705.80	Аналитический метод	0.50	–
570	524675.36	2217705.43	Аналитический метод	0.50	–
571	524675.56	2217704.83	Аналитический метод	0.50	–
572	524675.61	2217704.23	Аналитический метод	0.50	–
573	524674.68	2217704.04	Аналитический метод	0.50	–
574	524676.08	2217697.18	Аналитический метод	0.50	–
575	524677.38	2217697.44	Аналитический метод	0.50	–
576	524674.39	2217716.57	Аналитический метод	0.50	–
577	524637.52	2217718.84	Аналитический метод	0.50	–
578	524607.70	2217872.61	Аналитический метод	0.50	–
579	524558.32	2218121.52	Аналитический метод	0.50	–
580	524551.67	2218154.74	Аналитический метод	0.50	–
581	524550.85	2218159.74	Аналитический метод	0.50	–
557	524549.86	2218159.58	Аналитический метод	0.50	–
Зона1(23)	–	–	–	–	–
582	524678.01	2217689.67	Аналитический метод	0.50	–
583	524677.61	2217689.64	Аналитический метод	0.50	–
584	524677.92	2217688.08	Аналитический метод	0.50	–
585	524684.20	2217650.39	Аналитический метод	0.50	–
586	524694.91	2217601.00	Аналитический метод	0.50	–
587	524709.15	2217535.35	Аналитический метод	0.50	–
588	524730.44	2217436.50	Аналитический метод	0.50	–
589	524732.37	2217424.86	Аналитический метод	0.50	–
590	524739.95	2217372.40	Аналитический метод	0.50	–
591	524755.62	2217300.22	Аналитический метод	0.50	–
592	524763.11	2217264.62	Аналитический метод	0.50	–
593	524768.71	2217227.97	Аналитический метод	0.50	–
594	524786.86	2217144.33	Аналитический метод	0.50	–
595	524788.50	2217144.61	Аналитический метод	0.50	–
596	524769.84	2217227.90	Аналитический метод	0.50	–
597	524764.11	2217264.71	Аналитический метод	0.50	–
598	524740.96	2217372.48	Аналитический метод	0.50	–
599	524738.76	2217395.48	Аналитический метод	0.50	–
600	524740.25	2217395.74	Аналитический метод	0.50	–
601	524729.97	2217450.14	Аналитический метод	0.50	–
602	524718.89	2217502.37	Аналитический метод	0.50	–
603	524716.82	2217502.37	Аналитический метод	0.50	–
604	524705.06	2217557.15	Аналитический метод	0.50	–
605	524695.96	2217599.08	Аналитический метод	0.50	–

606	524685.97	2217646.03	Аналитический метод	0.50	–
607	524686.67	2217646.14	Аналитический метод	0.50	–
582	524678.01	2217689.67	Аналитический метод	0.50	–
Зона1(24)	–	–	–	–	–
608	524673.99	2217687.35	Аналитический метод	0.50	–
609	524673.53	2217682.92	Аналитический метод	0.50	–
610	524675.70	2217673.19	Аналитический метод	0.50	–
611	524677.83	2217663.22	Аналитический метод	0.50	–
612	524678.62	2217655.31	Аналитический метод	0.50	–
613	524680.53	2217646.72	Аналитический метод	0.50	–
614	524682.35	2217637.28	Аналитический метод	0.50	–
615	524684.45	2217629.42	Аналитический метод	0.50	–
616	524686.10	2217619.83	Аналитический метод	0.50	–
617	524687.53	2217611.00	Аналитический метод	0.50	–
618	524688.93	2217603.04	Аналитический метод	0.50	–
619	524691.02	2217593.33	Аналитический метод	0.50	–
620	524692.92	2217585.29	Аналитический метод	0.50	–
621	524693.96	2217576.54	Аналитический метод	0.50	–
622	524696.24	2217567.56	Аналитический метод	0.50	–
623	524698.05	2217560.27	Аналитический метод	0.50	–
624	524700.08	2217549.78	Аналитический метод	0.50	–
625	524702.76	2217541.08	Аналитический метод	0.50	–
626	524704.32	2217531.76	Аналитический метод	0.50	–
627	524705.90	2217523.73	Аналитический метод	0.50	–
628	524707.83	2217514.26	Аналитический метод	0.50	–
629	524709.10	2217505.44	Аналитический метод	0.50	–
630	524711.47	2217505.60	Аналитический метод	0.50	–
631	524705.24	2217534.52	Аналитический метод	0.50	–
632	524680.26	2217649.69	Аналитический метод	0.50	–
608	524673.99	2217687.35	Аналитический метод	0.50	–
Зона1(25)	–	–	–	–	–
633	524811.48	2217035.06	Аналитический метод	0.50	–
634	524810.50	2217034.84	Аналитический метод	0.50	–
635	524817.43	2216991.74	Аналитический метод	0.50	–
636	524826.13	2216948.62	Аналитический метод	0.50	–
637	524839.14	2216892.71	Аналитический метод	0.50	–
638	524849.42	2216838.51	Аналитический метод	0.50	–
639	524850.41	2216832.32	Аналитический метод	0.50	–
640	524851.40	2216832.48	Аналитический метод	0.50	–
641	524850.41	2216838.64	Аналитический метод	0.50	–
642	524840.14	2216892.81	Аналитический метод	0.50	–
643	524827.11	2216948.83	Аналитический метод	0.50	–
644	524818.41	2216991.94	Аналитический метод	0.50	–
633	524811.48	2217035.06	Аналитический метод	0.50	–
Зона1(26)	–	–	–	–	–
645	524837.98	2216877.35	Аналитический метод	0.50	–
646	524839.73	2216856.91	Аналитический метод	0.50	–
647	524841.65	2216848.19	Аналитический метод	0.50	–
648	524844.18	2216838.09	Аналитический метод	0.50	–
649	524844.96	2216832.71	Аналитический метод	0.50	–
650	524845.18	2216829.77	Аналитический метод	0.50	–
651	524859.41	2216751.84	Аналитический метод	0.50	–
652	524860.15	2216751.98	Аналитический метод	0.50	–
653	524861.95	2216744.04	Аналитический метод	0.50	–
654	524863.77	2216735.15	Аналитический метод	0.50	–
655	524862.63	2216734.92	Аналитический метод	0.50	–
656	524865.00	2216725.70	Аналитический метод	0.50	–
657	524866.12	2216725.91	Аналитический метод	0.50	–
658	524858.84	2216760.60	Аналитический метод	0.50	–
659	524851.75	2216798.64	Аналитический метод	0.50	–
660	524845.48	2216837.82	Аналитический метод	0.50	–
645	524837.98	2216877.35	Аналитический метод	0.50	–
Зона1(27)	–	–	–	–	–
661	524877.43	2216722.89	Аналитический метод	0.50	–
662	524871.93	2216721.62	Аналитический метод	0.50	–
663	524878.25	2216684.99	Аналитический метод	0.50	–
664	524886.39	2216655.32	Аналитический метод	0.50	–

665	524891.24	2216632.37	Аналитический метод	0.50	–
666	524890.34	2216631.81	Аналитический метод	0.50	–
667	524899.75	2216618.73	Аналитический метод	0.50	–
668	524899.95	2216618.81	Аналитический метод	0.50	–
669	524892.23	2216656.70	Аналитический метод	0.50	–
670	524884.11	2216686.34	Аналитический метод	0.50	–
661	524877.43	2216722.89	Аналитический метод	0.50	–
Зона1(28)	–	–	–	–	–
671	524872.17	2216690.83	Аналитический метод	0.50	–
672	524871.12	2216690.64	Аналитический метод	0.50	–
673	524872.40	2216683.67	Аналитический метод	0.50	–
674	524883.27	2216640.60	Аналитический метод	0.50	–
675	524892.69	2216594.31	Аналитический метод	0.50	–
676	524882.52	2216591.85	Аналитический метод	0.50	–
677	524893.33	2216538.72	Аналитический метод	0.50	–
678	524919.65	2216545.07	Аналитический метод	0.50	–
679	524933.36	2216550.23	Аналитический метод	0.50	–
680	524939.89	2216551.89	Аналитический метод	0.50	–
681	524968.55	2216562.12	Аналитический метод	0.50	–
682	524973.37	2216563.77	Аналитический метод	0.50	–
683	524999.33	2216570.99	Аналитический метод	0.50	–
684	525002.55	2216572.94	Аналитический метод	0.50	–
685	525005.69	2216574.39	Аналитический метод	0.50	–
686	525009.13	2216575.55	Аналитический метод	0.50	–
687	525031.26	2216583.93	Аналитический метод	0.50	–
688	525043.23	2216592.32	Аналитический метод	0.50	–
689	525057.13	2216598.87	Аналитический метод	0.50	–
690	525059.31	2216599.78	Аналитический метод	0.50	–
691	525078.80	2216602.29	Аналитический метод	0.50	–
692	525079.28	2216599.56	Аналитический метод	0.50	–
693	525086.41	2216600.99	Аналитический метод	0.50	–
694	525091.38	2216570.69	Аналитический метод	0.50	–
695	525096.47	2216536.09	Аналитический метод	0.50	–
696	525099.54	2216536.71	Аналитический метод	0.50	–
697	525122.85	2216541.61	Аналитический метод	0.50	–
698	525138.77	2216548.91	Аналитический метод	0.50	–
699	525145.31	2216551.90	Аналитический метод	0.50	–
700	525166.79	2216555.85	Аналитический метод	0.50	–
701	525166.95	2216556.90	Аналитический метод	0.50	–
702	525144.55	2216552.78	Аналитический метод	0.50	–
703	525122.54	2216542.57	Аналитический метод	0.50	–
704	525099.99	2216537.84	Аналитический метод	0.50	–
705	525099.58	2216537.80	Аналитический метод	0.50	–
706	525098.97	2216537.89	Аналитический метод	0.50	–
707	525098.45	2216538.15	Аналитический метод	0.50	–
708	525098.07	2216538.55	Аналитический метод	0.50	–
709	525097.78	2216538.93	Аналитический метод	0.50	–
710	525097.62	2216539.41	Аналитический метод	0.50	–
711	525086.58	2216608.26	Аналитический метод	0.50	–
712	525055.07	2216602.23	Аналитический метод	0.50	–
713	525011.76	2216578.51	Аналитический метод	0.50	–
714	524945.97	2216554.41	Аналитический метод	0.50	–
715	524929.48	2216553.95	Аналитический метод	0.50	–
716	524909.60	2216550.11	Аналитический метод	0.50	–
717	524896.00	2216617.09	Аналитический метод	0.50	–
718	524886.60	2216630.16	Аналитический метод	0.50	–
719	524881.53	2216654.14	Аналитический метод	0.50	–
720	524873.37	2216683.90	Аналитический метод	0.50	–
671	524872.17	2216690.83	Аналитический метод	0.50	–
Зона1(29)	–	–	–	–	–
721	524917.55	2216580.98	Аналитический метод	0.50	–
722	524908.78	2216579.30	Аналитический метод	0.50	–
723	524913.52	2216555.96	Аналитический метод	0.50	–
724	524921.69	2216557.52	Аналитический метод	0.50	–
721	524917.55	2216580.98	Аналитический метод	0.50	–
Зона1(30)	–	–	–	–	–
725	525094.90	2216615.50	Аналитический метод	0.50	–

726	525057.10	2216607.69	Аналитический метод	0.50	–
727	525054.07	2216606.03	Аналитический метод	0.50	–
728	525087.85	2216612.58	Аналитический метод	0.50	–
729	525088.86	2216612.53	Аналитический метод	0.50	–
730	525089.74	2216611.96	Аналитический метод	0.50	–
731	525090.21	2216610.93	Аналитический метод	0.50	–
732	525092.95	2216593.84	Аналитический метод	0.50	–
733	525094.93	2216610.96	Аналитический метод	0.50	–
725	525094.90	2216615.50	Аналитический метод	0.50	–
Зона1(31)	–	–	–	–	–
734	525109.96	2216557.76	Аналитический метод	0.50	–
735	525098.75	2216557.62	Аналитический метод	0.50	–
736	525101.23	2216542.19	Аналитический метод	0.50	–
737	525121.28	2216546.39	Аналитический метод	0.50	–
738	525136.62	2216553.51	Аналитический метод	0.50	–
739	525124.75	2216549.10	Аналитический метод	0.50	–
740	525113.44	2216546.70	Аналитический метод	0.50	–
734	525109.96	2216557.76	Аналитический метод	0.50	–
Зона1(32)	–	–	–	–	–
741	525146.65	2216557.23	Аналитический метод	0.50	–
742	525167.85	2216561.13	Аналитический метод	0.50	–
743	525167.78	2216562.12	Аналитический метод	0.50	–
744	525170.60	2216562.64	Аналитический метод	0.50	–
745	525171.31	2216570.19	Аналитический метод	0.50	–
746	525160.33	2216562.29	Аналитический метод	0.50	–
747	525152.08	2216559.25	Аналитический метод	0.50	–
741	525146.65	2216557.23	Аналитический метод	0.50	–

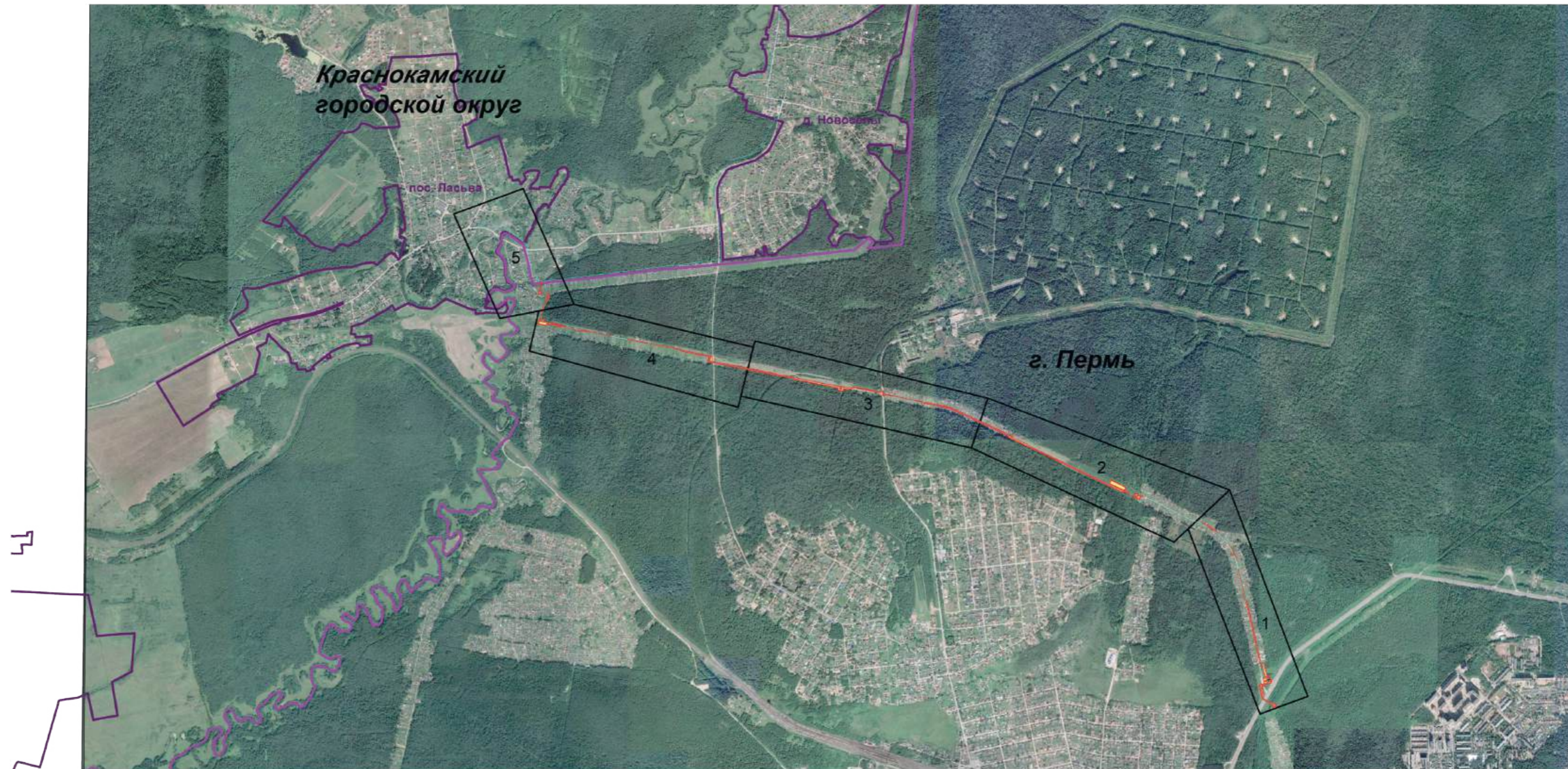
3. Сведения о характерных точках части (частей) границы объекта

Обозначение характерных точек части границы	Координаты, м		Метод определения координат характерной точки	Средняя квадратическая погрешность положения характерной точки (M_f), м	Описание обозначения точки на местности (при наличии)
	X	Y			
1	2	3	4	5	6
–	–	–	–	–	–

Текстовое описание местоположения границ объекта		
Прохождение границы		Описание прохождения границы
от точки	до точки	
1	2	3
-	-	-

Раздел 4

Схема расположения границ публичного сервитута



Масштаб 1:20 000

Используемые условные знаки и обозначения:

- - проектные границы публичного сервитута
- - проектное расположение инженерного сооружения
- - граница кадастрового квартала
- 59.01.1117213.146 - границы и кадастровые номера земельных участков, в отношении которых испрашивается публичный сервитут
- 1 - обозначение образуемого контура земельного участка
- - характерная точка границы публичного сервитута
- 59.01.1117213 - обозначение кадастрового квартала
- - установленная граница муниципального образования
- - установленная граница населенного пункта

Подпись _____ Дата " 11 " июня 2024 г.

Раздел 4

Лист 1

Схема расположения границ публичного сервитута



Масштаб 1:2000

Используемые условные знаки и обозначения:
- Условные обозначения представлены на обзорной схеме

Подпись _____ Дата " 11 " июня 2024 г.

Раздел 4

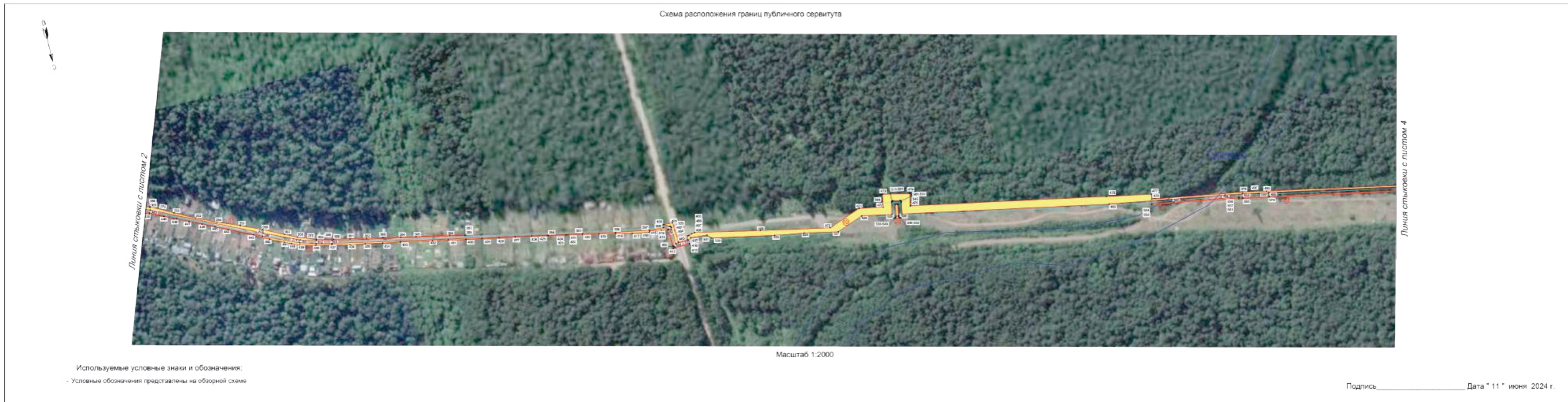
Схема расположения границ публичного сервитута



Раздел 4

Лист 3

Схема расположения границ публичного сервитута



Раздел 4

Схема расположения границ публичного сервитута



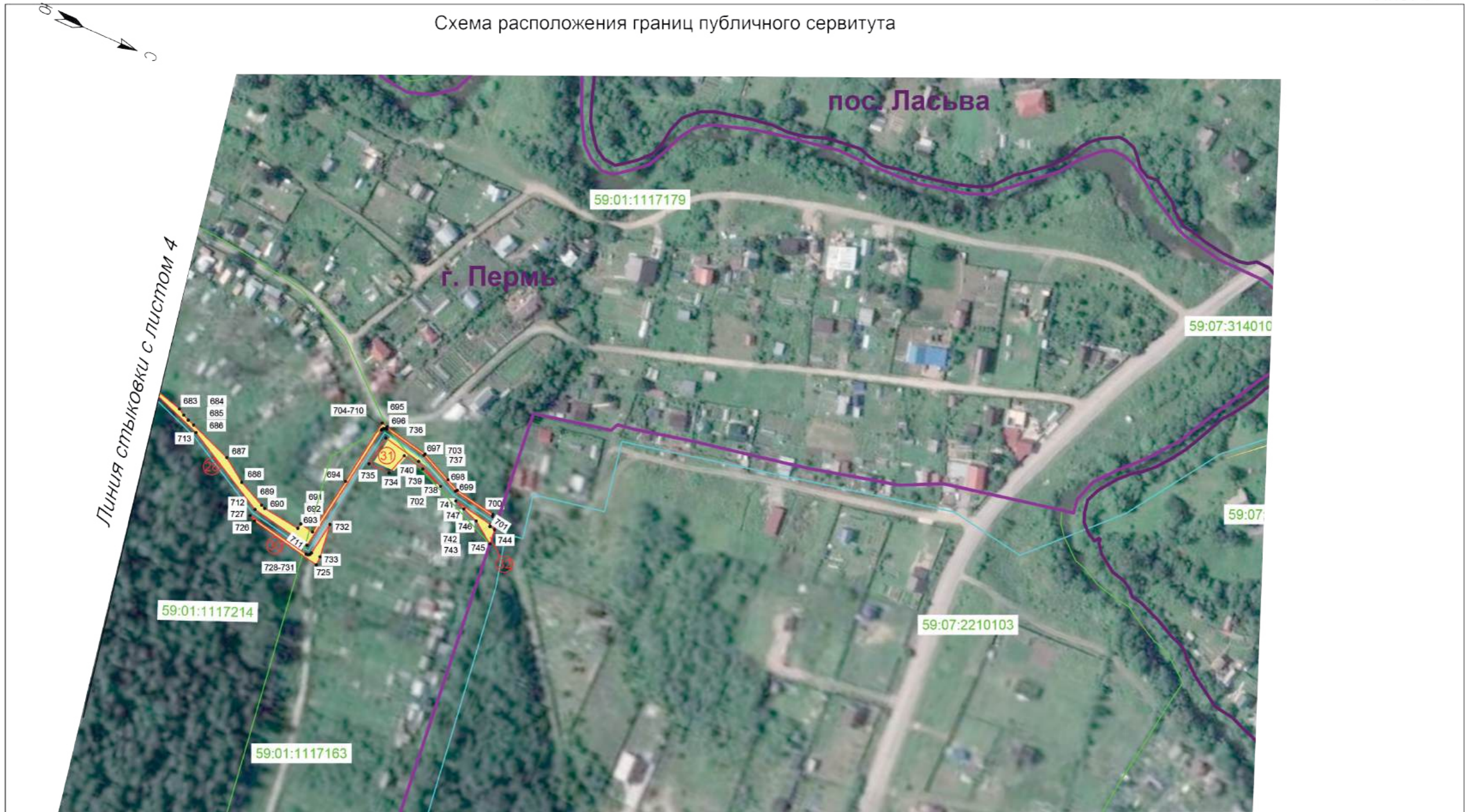
Масштаб 1:2000

Используемые условные знаки и обозначения:
- условные обозначения представлены на обзорной схеме

Подпись _____ Дата " 11" июня 2024 г.

Раздел 4

Схема расположения границ публичного сервитута



Масштаб 1:2000

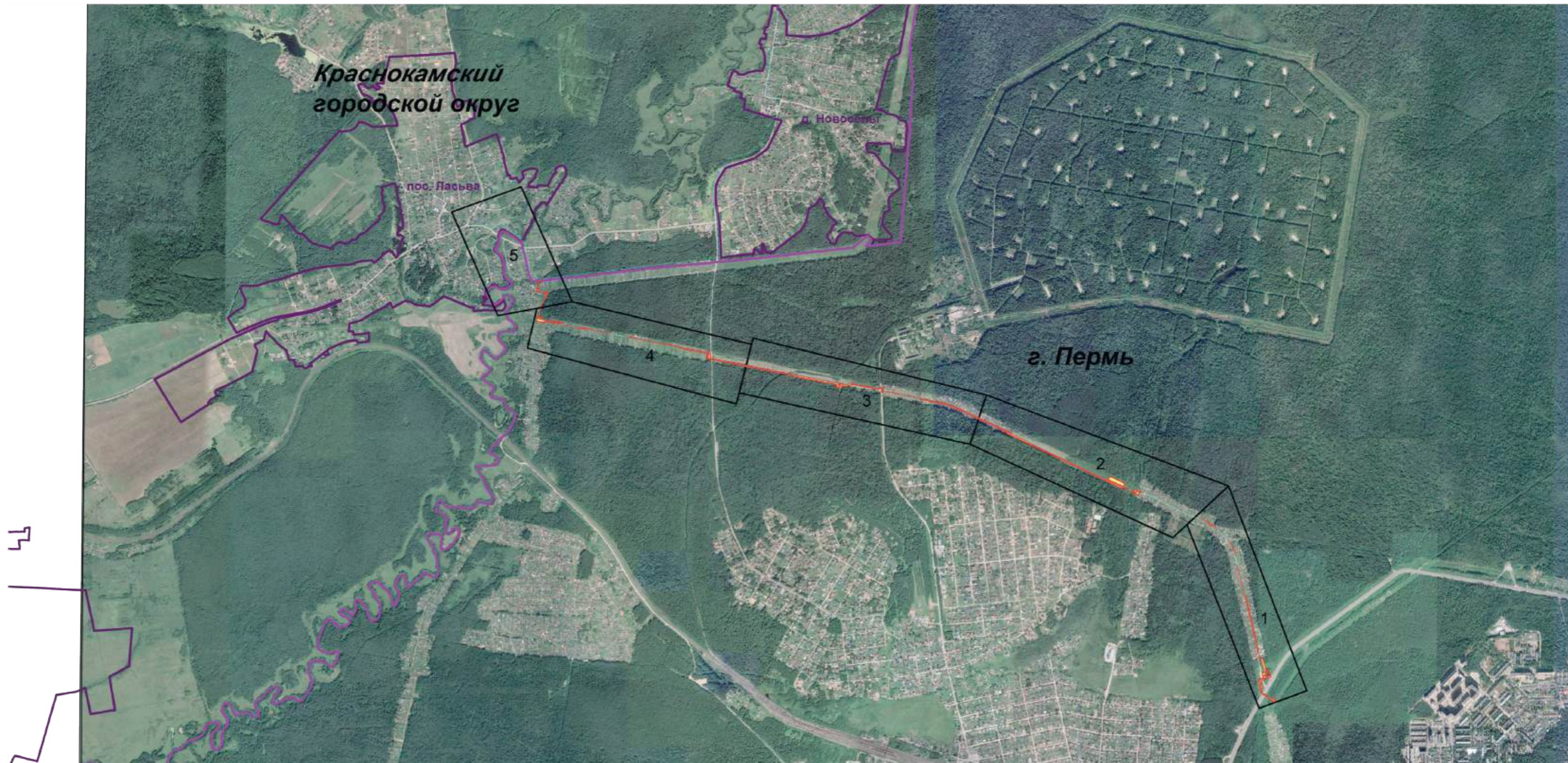
Используемые условные знаки и обозначения:

- Условные обозначения представлены на обзорной схеме

Подпись _____ Дата " 11" июня 2024 г.

Раздел 4

Схема расположения границ публичного сервитута



Масштаб 1:20 000

Используемые условные знаки и обозначения:

- - проектные границы публичного сервитута
- - проектное расположение инженерного сооружения
- - граница кадастрового квартала
- 59.01.1117213.146 - границы и кадастровые номера земельных участков, в отношении которых испрашивается публичный сервитут
- 1 - обозначение образуемого контура земельного участка

- 1 - характерная точка границы публичного сервитута
- 59:01:1117213 - обозначение кадастрового квартала
- - установленная граница муниципального образования
- - установленная граница населенного пункта

Подпись _____ Дата " 11 " июня 2024 г.

Раздел 4

Лист 1

Схема расположения границ публичного сервитута



Масштаб 1:2000

Используемые условные знаки и обозначения:
- Условные обозначения представлены на обзорной схеме

Подпись _____ Дата " 11 " июня 2024 г.

Раздел 4

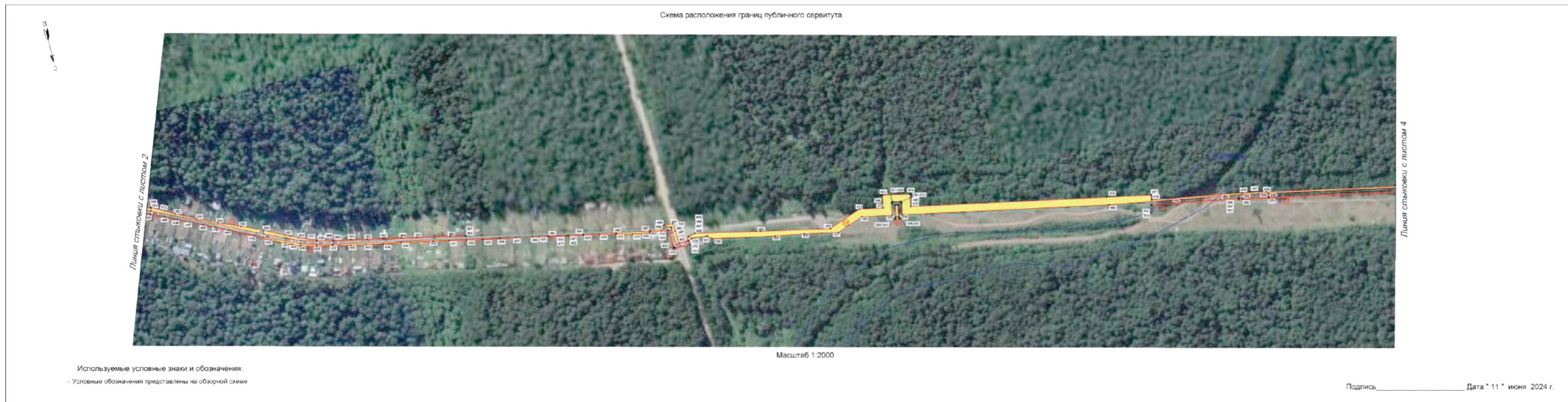
Схема расположения границ публичного сервитута



Раздел 4

Лист 3

Схема расположения границ публичного сервитута



Раздел 4

Схема расположения границ публичного сервитута



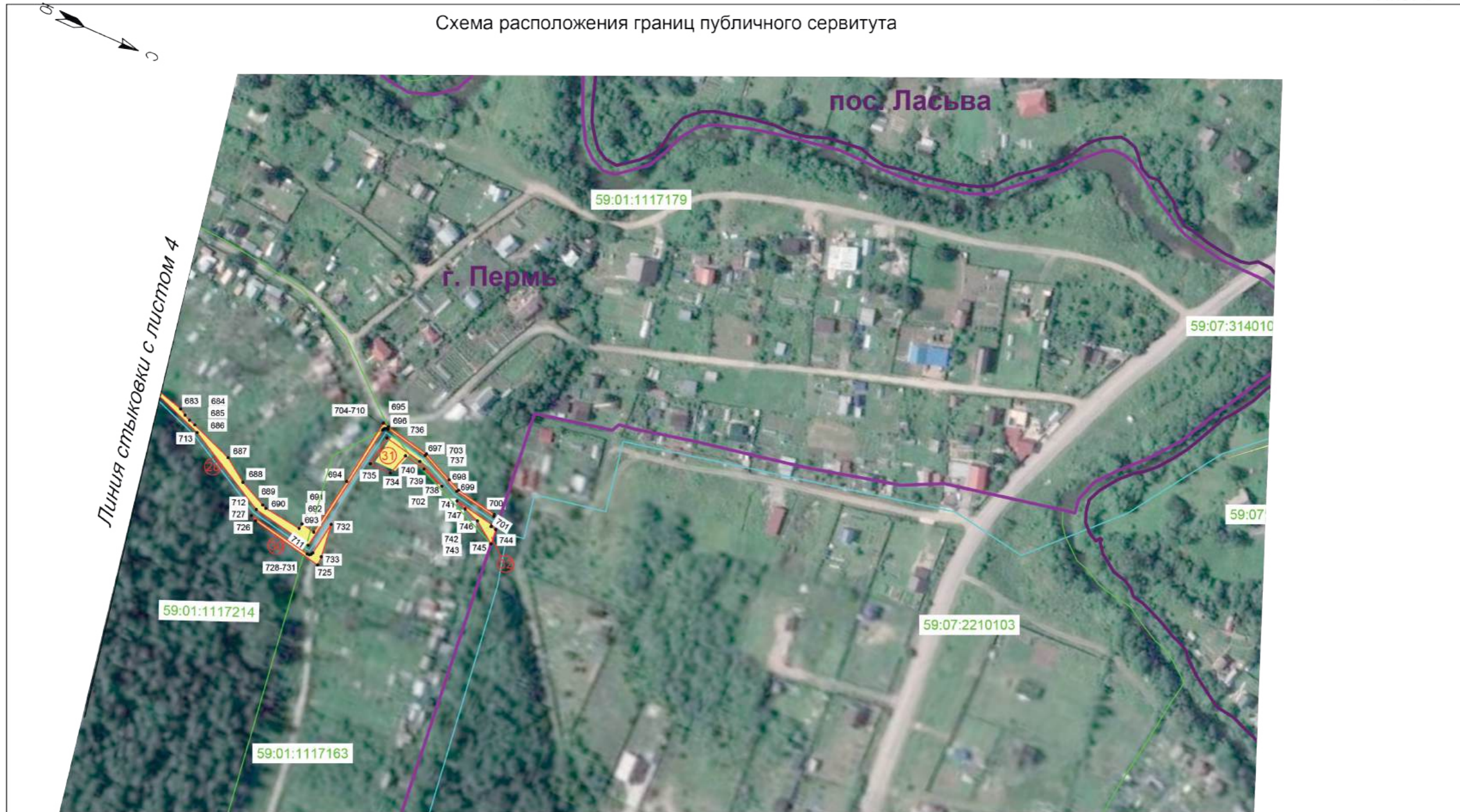
Масштаб 1:2000

Используемые условные знаки и обозначения:
- Условные обозначения представлены на обзорной схеме

Подпись _____ Дата " 11" июня 2024 г.

Раздел 4

Схема расположения границ публичного сервитута



Масштаб 1:2000

Используемые условные знаки и обозначения:

- Условные обозначения представлены на обзорной схеме

Подпись _____ Дата " 11" июня 2024 г.

**Схема расположения границ публичного сервитута
для эксплуатации объекта электросетевого хозяйства
КЛ 6 КВ ОТ ТП-0243 ДО РП-49, КЛ 6 КВ ОТ ТП-0243 ДО ТП-2133, КЛ 6 КВ ОТ РП-49 ДО ТП-2133**
(наименование объекта)

План границ объекта



Используемые условные знаки и обозначения:

- 1
-
-
- 59:01:3810290

- обозначение характерной точки границы устанавливаемого публичного сервитута
- границы земельных участков, попадающих в зону публичного сервитута
- граница кадастрового квартала
- номер кадастрового квартала

Масштаб 1:2000

- граница устанавливаемого публичного сервитута
- г. Пермь
- ось линии, контур объекта

- наименование населенного пункта

ГРАФИЧЕСКОЕ ОПИСАНИЕ

местоположения границ населенных пунктов, территориальных зон,
особо охраняемых природных территорий,
зон с особыми условиями использования территории

Публичный сервитут для эксплуатации объекта электросетевого хозяйства «КЛ 6 КВ ОТ ТП-0243 ДО РП-49, КЛ 6 КВ ОТ ТП-0243 ДО ТП-2133, КЛ 6 КВ ОТ РП-49 ДО ТП-2133»
(наименование объекта, местоположение границ которого описано (далее - объект))

Раздел 1

Сведения об объекте

№ п/п	Характеристики объекта	Описание характеристик
1	2	3
1	Местоположение объекта	Российская Федерация, Пермский край, Пермский городской округ, г. Пермь
2	Площадь объекта +/- величина погрешности определения площади (Р+/- Дельта Р)	2109 кв.м ± 9 кв.м
3	Иные характеристики объекта	Публичный сервитут устанавливается в целях эксплуатации объекта электросетевого хозяйства «КЛ 6 КВ ОТ ТП-0243 ДО РП-49, КЛ 6 КВ ОТ ТП-0243 ДО ТП-2133, КЛ 6 КВ ОТ РП-49 ДО ТП-2133» (согласно ст. 3.6 Федерального закона от 25 октября 2001 г. № 137-ФЗ «О введении в действие Земельного кодекса Российской Федерации»); Срок установления публичного сервитута - сорок девять лет (согласно п.1 ст. 39.45 «Земельного кодекса Российской Федерации»).

Раздел 2

Сведения о местоположении границ объекта					
1. Система координат <u>МСК-59, зона 2</u>					
2. Сведения о характерных точках границ объекта					
Обозначение характерных точек границ	Координаты, м		Метод определения координат характерной точки	Средняя квадратическая погрешность положения характерной точки (M_t), м	Описание обозначения точки на местности (при наличии)
	X	Y			
1	2	3	4	5	6
1	517063.64	2235775.52	Метод спутниковых геодезических измерений (определений)	0.10	–
2	517046.75	2235807.16	Метод спутниковых геодезических измерений (определений)	0.10	–
3	517041.50	2235808.61	Метод спутниковых геодезических измерений (определений)	0.10	–
4	517014.36	2235796.47	Метод спутниковых геодезических измерений (определений)	0.10	–
5	517011.95	2235796.29	Метод спутниковых геодезических измерений (определений)	0.10	–
6	517004.36	2235794.59	Метод спутниковых геодезических измерений (определений)	0.10	–
7	516995.68	2235795.57	Метод спутниковых геодезических измерений (определений)	0.10	–
8	516974.38	2235805.41	Метод спутниковых геодезических измерений (определений)	0.10	–
9	516947.93	2235823.61	Метод спутниковых геодезических измерений (определений)	0.10	–
10	516943.74	2235830.54	Метод спутниковых геодезических измерений (определений)	0.10	–
11	516943.35	2235848.32	Метод спутниковых геодезических измерений (определений)	0.10	–
12	516952.85	2235860.55	Метод спутниковых геодезических измерений (определений)	0.10	–
13	516955.49	2235863.48	Метод спутниковых геодезических измерений (определений)	0.10	–

14	516955.82	2235865.38	Метод спутниковых геодезических измерений (определений)	0.10	–
15	516961.15	2235867.44	Метод спутниковых геодезических измерений (определений)	0.10	–
16	516978.40	2235875.06	Метод спутниковых геодезических измерений (определений)	0.10	–
17	517012.73	2235891.67	Метод спутниковых геодезических измерений (определений)	0.10	–
18	517048.28	2235910.61	Метод спутниковых геодезических измерений (определений)	0.10	–
19	517060.75	2235917.95	Метод спутниковых геодезических измерений (определений)	0.10	–
20	517076.71	2235926.65	Метод спутниковых геодезических измерений (определений)	0.10	–
21	517073.44	2235935.09	Метод спутниковых геодезических измерений (определений)	0.10	–
22	517070.15	2235941.11	Метод спутниковых геодезических измерений (определений)	0.10	–
23	517061.57	2235957.83	Метод спутниковых геодезических измерений (определений)	0.10	–
24	517056.38	2235968.09	Метод спутниковых геодезических измерений (определений)	0.10	–
25	517055.14	2235971.92	Метод спутниковых геодезических измерений (определений)	0.10	–
26	517054.39	2235975.03	Метод спутниковых геодезических измерений (определений)	0.10	–
27	517072.65	2235984.95	Метод спутниковых геодезических измерений (определений)	0.10	–
28	517073.38	2235987.25	Метод спутниковых геодезических измерений (определений)	0.10	–
29	517072.39	2235989.62	Метод спутниковых геодезических измерений (определений)	0.10	–
30	517056.07	2236023.96	Метод спутниковых геодезических измерений (определений)	0.10	–
31	517057.40	2236024.75	Метод спутниковых	0.10	–

			геодезических измерений (определений)		
32	517053.39	2236032.90	Метод спутниковых геодезических измерений (определений)	0.10	–
33	517050.44	2236031.40	Метод спутниковых геодезических измерений (определений)	0.10	–
34	517053.42	2236025.29	Метод спутниковых геодезических измерений (определений)	0.10	–
35	517053.38	2236023.29	Метод спутниковых геодезических измерений (определений)	0.10	–
36	517069.97	2235988.49	Метод спутниковых геодезических измерений (определений)	0.10	–
37	517070.28	2235987.29	Метод спутниковых геодезических измерений (определений)	0.10	–
38	517070.24	2235987.00	Метод спутниковых геодезических измерений (определений)	0.10	–
39	517050.94	2235976.57	Метод спутниковых геодезических измерений (определений)	0.10	–
40	517052.25	2235971.11	Метод спутниковых геодезических измерений (определений)	0.10	–
41	517053.59	2235966.95	Метод спутниковых геодезических измерений (определений)	0.10	–
42	517058.90	2235956.47	Метод спутниковых геодезических измерений (определений)	0.10	–
43	517067.50	2235939.70	Метод спутниковых геодезических измерений (определений)	0.10	–
44	517070.71	2235933.82	Метод спутниковых геодезических измерений (определений)	0.10	–
45	517072.96	2235928.03	Метод спутниковых геодезических измерений (определений)	0.10	–
46	517059.27	2235920.56	Метод спутниковых геодезических измерений (определений)	0.10	–
47	517046.81	2235913.23	Метод спутниковых геодезических измерений (определений)	0.10	–
48	517011.37	2235894.34	Метод спутниковых геодезических измерений (определений)	0.10	–

			измерений (определений)		
49	516977.14	2235877.79	Метод спутниковых геодезических измерений (определений)	0.10	–
50	516960.00	2235870.21	Метод спутниковых геодезических измерений (определений)	0.10	–
51	516954.86	2235868.22	Метод спутниковых геодезических измерений (определений)	0.10	–
52	516950.13	2235872.90	Метод спутниковых геодезических измерений (определений)	0.10	–
53	516946.83	2235872.28	Метод спутниковых геодезических измерений (определений)	0.10	–
54	516933.66	2235870.40	Метод спутниковых геодезических измерений (определений)	0.10	–
55	516922.11	2235867.38	Метод спутниковых геодезических измерений (определений)	0.10	–
56	516917.02	2235867.07	Метод спутниковых геодезических измерений (определений)	0.10	–
57	516914.81	2235871.73	Метод спутниковых геодезических измерений (определений)	0.10	–
58	516903.08	2235895.33	Метод спутниковых геодезических измерений (определений)	0.10	–
59	516896.55	2235908.44	Метод спутниковых геодезических измерений (определений)	0.10	–
60	516882.39	2235934.02	Метод спутниковых геодезических измерений (определений)	0.10	–
61	516871.88	2235935.93	Метод спутниковых геодезических измерений (определений)	0.10	–
62	516858.44	2235935.80	Метод спутниковых геодезических измерений (определений)	0.10	–
63	516850.99	2235935.44	Метод спутниковых геодезических измерений (определений)	0.10	–
64	516841.25	2235935.40	Метод спутниковых геодезических измерений (определений)	0.10	–
65	516832.21	2235940.63	Метод спутниковых геодезических измерений	0.10	–

			(определений)		
66	516822.35	2235944.86	Метод спутниковых геодезических измерений (определений)	0.10	–
67	516795.73	2235958.36	Метод спутниковых геодезических измерений (определений)	0.10	–
68	516792.82	2235966.03	Метод спутниковых геодезических измерений (определений)	0.10	–
69	516780.72	2235971.30	Метод спутниковых геодезических измерений (определений)	0.10	–
70	516775.19	2235973.86	Метод спутниковых геодезических измерений (определений)	0.10	–
71	516774.58	2235974.75	Метод спутниковых геодезических измерений (определений)	0.10	–
72	516774.48	2235975.33	Метод спутниковых геодезических измерений (определений)	0.10	–
73	516774.70	2235976.01	Метод спутниковых геодезических измерений (определений)	0.10	–
74	516775.70	2235978.13	Метод спутниковых геодезических измерений (определений)	0.10	–
75	516772.97	2235979.40	Метод спутниковых геодезических измерений (определений)	0.10	–
76	516771.91	2235977.11	Метод спутниковых геодезических измерений (определений)	0.10	–
77	516771.40	2235975.55	Метод спутниковых геодезических измерений (определений)	0.10	–
78	516771.73	2235973.61	Метод спутниковых геодезических измерений (определений)	0.10	–
79	516773.18	2235971.49	Метод спутниковых геодезических измерений (определений)	0.10	–
80	516779.49	2235968.57	Метод спутниковых геодезических измерений (определений)	0.10	–
81	516790.46	2235963.78	Метод спутниковых геодезических измерений (определений)	0.10	–
82	516793.34	2235956.21	Метод спутниковых геодезических измерений (определений)	0.10	–

83	516821.08	2235942.13	Метод спутниковых геодезических измерений (определений)	0.10	–
84	516830.86	2235937.95	Метод спутниковых геодезических измерений (определений)	0.10	–
85	516840.45	2235932.40	Метод спутниковых геодезических измерений (определений)	0.10	–
86	516851.07	2235932.44	Метод спутниковых геодезических измерений (определений)	0.10	–
87	516858.53	2235932.80	Метод спутниковых геодезических измерений (определений)	0.10	–
88	516871.62	2235932.93	Метод спутниковых геодезических измерений (определений)	0.10	–
89	516880.45	2235931.32	Метод спутниковых геодезических измерений (определений)	0.10	–
90	516893.89	2235907.04	Метод спутниковых геодезических измерений (определений)	0.10	–
91	516900.39	2235893.98	Метод спутниковых геодезических измерений (определений)	0.10	–
92	516912.11	2235870.43	Метод спутниковых геодезических измерений (определений)	0.10	–
93	516915.18	2235863.95	Метод спутниковых геодезических измерений (определений)	0.10	–
94	516922.59	2235864.40	Метод спутниковых геодезических измерений (определений)	0.10	–
95	516934.26	2235867.47	Метод спутниковых геодезических измерений (определений)	0.10	–
96	516947.32	2235869.32	Метод спутниковых геодезических измерений (определений)	0.10	–
97	516949.14	2235869.67	Метод спутниковых геодезических измерений (определений)	0.10	–
98	516952.89	2235865.97	Метод спутниковых геодезических измерений (определений)	0.10	–
99	516952.69	2235864.85	Метод спутниковых геодезических измерений (определений)	0.10	–
100	516950.55	2235862.47	Метод спутниковых	0.10	–

			геодезических измерений (определений)		
101	516940.33	2235849.32	Метод спутниковых геодезических измерений (определений)	0.10	–
102	516940.76	2235829.67	Метод спутниковых геодезических измерений (определений)	0.10	–
103	516945.70	2235821.51	Метод спутниковых геодезических измерений (определений)	0.10	–
104	516972.89	2235802.80	Метод спутниковых геодезических измерений (определений)	0.10	–
105	516994.87	2235792.63	Метод спутниковых геодезических измерений (определений)	0.10	–
106	517004.52	2235791.56	Метод спутниковых геодезических измерений (определений)	0.10	–
107	517012.45	2235793.33	Метод спутниковых геодезических измерений (определений)	0.10	–
108	517014.78	2235793.61	Метод спутниковых геодезических измерений (определений)	0.10	–
109	517014.99	2235793.07	Метод спутниковых геодезических измерений (определений)	0.10	–
110	517041.82	2235804.88	Метод спутниковых геодезических измерений (определений)	0.10	–
111	517044.51	2235804.14	Метод спутниковых геодезических измерений (определений)	0.10	–
112	517060.67	2235774.01	Метод спутниковых геодезических измерений (определений)	0.10	–
1	517063.64	2235775.52	Метод спутниковых геодезических измерений (определений)	0.10	–

3. Сведения о характерных точках части (частей) границы объекта

Обозначение характерных точек части границы	Координаты, м		Метод определения координат характерной точки	Средняя квадратическая погрешность положения характерной точки (M _т), м	Описание обозначения точки на местности (при наличии)
	X	Y			
1	2	3	4	5	6
–	–	–	–	–	–



**Схема расположения границ публичного сервитута
для эксплуатации объекта электросетевого хозяйства**

Электросетевой комплекс Подстанция 110/35/6 кВ «Данилиха» (КЛ 0,4кВ: от ТП-6022, от ТП-6036, от ТП-6039, от ТП-6099, от ТП-6100, от ТП-6402, от ТП-6185, от ТП-6199, от ТП-6509, от РП 102; ТП 6099)


(наименование объекта)

План границ объекта

Обзорная схема границ объекта



Условные обозначения:

 - граница устанавливаемой зоны публичного сервитута

**Схема расположения границ публичного сервитута
для эксплуатации объекта электросетевого хозяйства**
 Электросетевой комплекс Подстанция 110/35/6 кв «Данилиха» (КЛ 0,4кВ; от ТП-6022, от ТП-6036, от ТП-6039, от ТП-6099, от ТП-6100, от ТП-6402, от ТП-6185, от ТП-6199, от ТП-6509, от РП 102; ТП 6099)

(наименование объекта)

План границ объекта



Используемые условные знаки и обозначения:

- 1 - обозначение характерной точки границы устанавливаемого публичного сервитута
- - границы земельных участков, попадающих в зону публичного сервитута
- - граница кадастрового квартала
- 59:01:3810290 - номер кадастрового квартала

Масштаб 1:2000

Лист 2 из 3



- граница устанавливаемого публичного сервитута



- наименование населенного пункта
г. Пермь



- ось линии, контур объекта

**Схема расположения границ публичного сервитута
для эксплуатации объекта электросетевого хозяйства**

Электросетевой комплекс Подстанции 110/35/6 кВ «Данилиха» (КЛ 0,4кВ; от ТП-6022, от ТП-6036, от ТП-6039, от ТП-6099, от ТП-6100, от ТП-6402, от ТП-6185, от ТП-6199, от ТП-6509, от РП 102; ТП 6099)

(наименование объекта)

План границ объекта



Используемые условные знаки и обозначения:

- 1 - обозначение характерной точки границы устанавливаемого публичного сервитута
- - границы земельных участков, попадающих в зону публичного сервитута
- - граница кадастрового квартала
- 59:01:3810290 - номер кадастрового квартала

Масштаб 1:2000

Лист 3 из 3

— - граница устанавливаемого публичного сервитута

г. Пермь - наименование населенного пункта

— - ось линии, контур объекта

ОПИСАНИЕ МЕСТОПОЛОЖЕНИЯ ГРАНИЦ

Публичный сервитут для эксплуатации объекта электросетевого хозяйства «Электросетевой комплекс Подстанция 110/35/6 кВ «Данилиха» (КЛ 0,4кВ: от ТП-6022, от ТП-6036, от ТП- 6039, от ТП-6099, от ТП-6100, от ТП-6402, от ТП-6185, от ТП-6199, от ТП-6509, от РП 102; ТП 6099)»

(наименование объекта, местоположение границ которого описано (далее - объект))

Раздел 1

Сведения об объекте

Сведения об объекте		
№ п/п	Характеристики объекта	Описание характеристик
1	2	3
1	Местоположение объекта	Российская Федерация, Пермский край, Пермский городской округ, г. Пермь
2	Площадь объекта +/- величина погрешности определения площади (Р+/- Дельта Р)	4250 кв.м ± 15 кв.м
3	Иные характеристики объекта	Публичный сервитут устанавливается в целях эксплуатации объекта электросетевого хозяйства «Электросетевой комплекс Подстанция 110/35/6 кВ «Данилиха» (КЛ 0,4кВ: от ТП-6022, от ТП-6036, от ТП- 6039, от ТП-6099, от ТП-6100, от ТП-6402, от ТП-6185, от ТП-6199, от ТП-6509, от РП 102; ТП 6099)» (согласно п.1 ст. 39.37 «Земельного кодекса Российской Федерации» от 25.10.2001 г. №136-ФЗ (далее – ЗК РФ); Срок установления публичного сервитута - сорок девять лет (согласно п.1 ст. 39.45 ЗК РФ).

Раздел 2

Сведения о местоположении границ объекта					
1. Система координат <u>МСК-59, зона 2</u>					
2. Сведения о характерных точках границ объекта					
Обозначение характерных точек границ	Координаты, м		Метод определения координат характерной точки	Средняя квадратическая погрешность положения характерной точки (M _t), м	Описание обозначения точки на местности (при наличии)
	X	Y			
1	2	3	4	5	6
(1)	–	–	–	–	–
1	517053.09	2231345.13	Метод спутниковых геодезических измерений (определений)	0.10	–
2	517050.54	2231345.79	Метод спутниковых геодезических измерений (определений)	0.10	–
3	517050.15	2231344.12	Метод спутниковых геодезических измерений (определений)	0.10	–
4	517016.43	2231338.44	Метод спутниковых геодезических измерений (определений)	0.10	–
5	517009.41	2231313.99	Метод спутниковых геодезических измерений (определений)	0.10	–
6	517036.59	2231304.68	Метод спутниковых геодезических измерений (определений)	0.10	–
7	517038.16	2231309.34	Метод спутниковых геодезических измерений (определений)	0.10	–
8	517035.61	2231310.09	Метод спутниковых геодезических измерений (определений)	0.10	–
9	517035.06	2231307.92	Метод спутниковых геодезических измерений (определений)	0.10	–
10	517012.52	2231315.77	Метод спутниковых геодезических измерений (определений)	0.10	–
11	517018.38	2231336.29	Метод спутниковых геодезических измерений (определений)	0.10	–
12	517052.06	2231342.07	Метод спутниковых геодезических измерений (определений)	0.10	–
1	517053.09	2231345.13	Метод спутниковых геодезических измерений	0.10	–

			(определений)		
(2)	–	–	–	–	–
13	516904.57	2231017.62	Метод спутниковых геодезических измерений (определений)	0.10	–
14	516902.59	2231015.95	Метод спутниковых геодезических измерений (определений)	0.10	–
15	516904.93	2231009.38	Метод спутниковых геодезических измерений (определений)	0.10	–
16	516902.91	2231001.78	Метод спутниковых геодезических измерений (определений)	0.10	–
17	516905.34	2231001.07	Метод спутниковых геодезических измерений (определений)	0.10	–
18	516907.54	2231009.73	Метод спутниковых геодезических измерений (определений)	0.10	–
13	516904.57	2231017.62	Метод спутниковых геодезических измерений (определений)	0.10	–
(3)	–	–	–	–	–
19	516655.59	2230882.36	Метод спутниковых геодезических измерений (определений)	0.10	–
20	516654.25	2230883.85	Метод спутниковых геодезических измерений (определений)	0.10	–
21	516649.05	2230879.15	Метод спутниковых геодезических измерений (определений)	0.10	–
22	516676.23	2230852.09	Метод спутниковых геодезических измерений (определений)	0.10	–
23	516690.61	2230816.88	Метод спутниковых геодезических измерений (определений)	0.10	–
24	516714.30	2230790.13	Метод спутниковых геодезических измерений (определений)	0.10	–
25	516730.30	2230771.14	Метод спутниковых геодезических измерений (определений)	0.10	–
26	516748.62	2230754.13	Метод спутниковых геодезических измерений (определений)	0.10	–
27	516767.36	2230735.75	Метод спутниковых геодезических измерений (определений)	0.10	–
28	516791.47	2230705.64	Метод спутниковых геодезических измерений (определений)	0.10	–

			измерений (определений)		
29	516796.15	2230689.77	Метод спутниковых геодезических измерений (определений)	0.10	–
30	516800.41	2230688.50	Метод спутниковых геодезических измерений (определений)	0.10	–
31	516800.92	2230690.06	Метод спутниковых геодезических измерений (определений)	0.10	–
32	516799.02	2230690.69	Метод спутниковых геодезических измерений (определений)	0.10	–
33	516799.12	2230690.98	Метод спутниковых геодезических измерений (определений)	0.10	–
34	516797.76	2230691.38	Метод спутниковых геодезических измерений (определений)	0.10	–
35	516793.28	2230706.58	Метод спутниковых геодезических измерений (определений)	0.10	–
36	516768.84	2230737.09	Метод спутниковых геодезических измерений (определений)	0.10	–
37	516750.00	2230755.59	Метод спутниковых геодезических измерений (определений)	0.10	–
38	516731.75	2230772.52	Метод спутниковых геодезических измерений (определений)	0.10	–
39	516715.81	2230791.44	Метод спутниковых геодезических измерений (определений)	0.10	–
40	516692.33	2230817.95	Метод спутниковых геодезических измерений (определений)	0.10	–
41	516677.93	2230853.22	Метод спутниковых геодезических измерений (определений)	0.10	–
42	516651.96	2230879.09	Метод спутниковых геодезических измерений (определений)	0.10	–
19	516655.59	2230882.36	Метод спутниковых геодезических измерений (определений)	0.10	–
(4)	–	–	–	–	–
43	516975.56	2231436.58	Метод спутниковых геодезических измерений (определений)	0.10	–
44	516970.91	2231437.60	Метод спутниковых геодезических	0.10	–

			измерений (определений)		
45	516970.78	2231436.91	Метод спутниковых геодезических измерений (определений)	0.10	—
46	516944.92	2231443.79	Метод спутниковых геодезических измерений (определений)	0.10	—
47	516945.09	2231444.48	Метод спутниковых геодезических измерений (определений)	0.10	—
48	516940.38	2231445.88	Метод спутниковых геодезических измерений (определений)	0.10	—
49	516940.12	2231444.93	Метод спутниковых геодезических измерений (определений)	0.10	—
50	516913.77	2231452.05	Метод спутниковых геодезических измерений (определений)	0.10	—
51	516914.02	2231452.92	Метод спутниковых геодезических измерений (определений)	0.10	—
52	516909.42	2231453.94	Метод спутниковых геодезических измерений (определений)	0.10	—
53	516908.31	2231449.37	Метод спутниковых геодезических измерений (определений)	0.10	—
54	516908.96	2231449.20	Метод спутниковых геодезических измерений (определений)	0.10	—
55	516903.70	2231429.15	Метод спутниковых геодезических измерений (определений)	0.10	—
56	516906.88	2231428.62	Метод спутниковых геодезических измерений (определений)	0.10	—
57	516912.13	2231448.43	Метод спутниковых геодезических измерений (определений)	0.10	—
58	516912.74	2231448.29	Метод спутниковых геодезических измерений (определений)	0.10	—
59	516912.88	2231448.78	Метод спутниковых геодезических измерений (определений)	0.10	—
60	516939.27	2231441.86	Метод спутниковых геодезических измерений (определений)	0.10	—
61	516939.14	2231441.32	Метод спутниковых геодезических измерений	0.10	—

			(определений)		
62	516943.70	2231439.93	Метод спутниковых геодезических измерений (определений)	0.10	–
63	516943.94	2231440.80	Метод спутниковых геодезических измерений (определений)	0.10	–
64	516969.98	2231433.63	Метод спутниковых геодезических измерений (определений)	0.10	–
65	516969.79	2231433.07	Метод спутниковых геодезических измерений (определений)	0.10	–
66	516974.45	2231431.81	Метод спутниковых геодезических измерений (определений)	0.10	–
43	516975.56	2231436.58	Метод спутниковых геодезических измерений (определений)	0.10	–
(5)	–	–	–	–	–
67	516894.46	2231525.61	Метод спутниковых геодезических измерений (определений)	0.10	–
68	516893.87	2231520.79	Метод спутниковых геодезических измерений (определений)	0.10	–
69	516894.69	2231520.08	Метод спутниковых геодезических измерений (определений)	0.10	–
70	516884.52	2231495.98	Метод спутниковых геодезических измерений (определений)	0.10	–
71	516885.53	2231490.80	Метод спутниковых геодезических измерений (определений)	0.10	–
72	516883.52	2231468.92	Метод спутниковых геодезических измерений (определений)	0.10	–
73	516863.71	2231457.95	Метод спутниковых геодезических измерений (определений)	0.10	–
74	516862.48	2231460.15	Метод спутниковых геодезических измерений (определений)	0.10	–
75	516858.99	2231458.19	Метод спутниковых геодезических измерений (определений)	0.10	–
76	516862.17	2231452.52	Метод спутниковых геодезических измерений (определений)	0.10	–
77	516862.68	2231452.80	Метод спутниковых геодезических измерений	0.10	–

			(определений)		
78	516881.90	2231418.79	Метод спутниковых геодезических измерений (определений)	0.10	–
79	516881.29	2231409.02	Метод спутниковых геодезических измерений (определений)	0.10	–
80	516876.53	2231410.76	Метод спутниковых геодезических измерений (определений)	0.10	–
81	516857.59	2231405.51	Метод спутниковых геодезических измерений (определений)	0.10	–
82	516856.96	2231405.73	Метод спутниковых геодезических измерений (определений)	0.10	–
83	516855.22	2231404.53	Метод спутниковых геодезических измерений (определений)	0.10	–
84	516877.44	2231357.57	Метод спутниковых геодезических измерений (определений)	0.10	–
85	516854.73	2231348.30	Метод спутниковых геодезических измерений (определений)	0.10	–
86	516853.39	2231350.61	Метод спутниковых геодезических измерений (определений)	0.10	–
87	516851.17	2231349.28	Метод спутниковых геодезических измерений (определений)	0.10	–
88	516853.41	2231344.84	Метод спутниковых геодезических измерений (определений)	0.10	–
89	516880.85	2231356.00	Метод спутниковых геодезических измерений (определений)	0.10	–
90	516868.81	2231382.45	Метод спутниковых геодезических измерений (определений)	0.10	–
91	516887.40	2231389.21	Метод спутниковых геодезических измерений (определений)	0.10	–
92	516888.48	2231394.26	Метод спутниковых геодезических измерений (определений)	0.10	–
93	516886.91	2231398.36	Метод спутниковых геодезических измерений (определений)	0.10	–
94	516887.55	2231398.69	Метод спутниковых геодезических измерений (определений)	0.10	–

95	516883.25	2231408.00	Метод спутниковых геодезических измерений (определений)	0.10	–
96	516883.93	2231419.25	Метод спутниковых геодезических измерений (определений)	0.10	–
97	516864.43	2231453.77	Метод спутниковых геодезических измерений (определений)	0.10	–
98	516887.31	2231466.45	Метод спутниковых геодезических измерений (определений)	0.10	–
99	516889.57	2231491.00	Метод спутниковых геодезических измерений (определений)	0.10	–
100	516888.68	2231495.56	Метод спутниковых геодезических измерений (определений)	0.10	–
101	516899.50	2231521.18	Метод спутниковых геодезических измерений (определений)	0.10	–
67	516894.46	2231525.61	Метод спутниковых геодезических измерений (определений)	0.10	–
–	–	–	–	–	–
102	516882.38	2231399.88	Метод спутниковых геодезических измерений (определений)	0.10	–
103	516883.72	2231400.49	Метод спутниковых геодезических измерений (определений)	0.10	–
104	516880.88	2231407.01	Метод спутниковых геодезических измерений (определений)	0.10	–
105	516876.44	2231408.66	Метод спутниковых геодезических измерений (определений)	0.10	–
106	516857.91	2231403.52	Метод спутниковых геодезических измерений (определений)	0.10	–
107	516867.16	2231383.97	Метод спутниковых геодезических измерений (определений)	0.10	–
108	516885.68	2231390.71	Метод спутниковых геодезических измерений (определений)	0.10	–
109	516886.40	2231394.10	Метод спутниковых геодезических измерений (определений)	0.10	–
110	516885.10	2231397.51	Метод спутниковых геодезических измерений (определений)	0.10	–

111	516883.63	2231396.77	Метод спутниковых геодезических измерений (определений)	0.10	–
102	516882.38	2231399.88	Метод спутниковых геодезических измерений (определений)	0.10	–
(6)	–	–	–	–	–
112	516885.04	2231587.79	Метод спутниковых геодезических измерений (определений)	0.10	–
113	516887.52	2231597.37	Метод спутниковых геодезических измерений (определений)	0.10	–
114	516895.06	2231595.09	Метод спутниковых геодезических измерений (определений)	0.10	–
115	516883.34	2231550.54	Метод спутниковых геодезических измерений (определений)	0.10	–
116	516853.61	2231521.65	Метод спутниковых геодезических измерений (определений)	0.10	–
117	516853.50	2231521.65	Метод спутниковых геодезических измерений (определений)	0.10	–
118	516838.04	2231526.15	Метод спутниковых геодезических измерений (определений)	0.10	–
119	516837.97	2231525.88	Метод спутниковых геодезических измерений (определений)	0.10	–
120	516837.87	2231525.91	Метод спутниковых геодезических измерений (определений)	0.10	–
121	516837.31	2231524.00	Метод спутниковых геодезических измерений (определений)	0.10	–
122	516837.41	2231523.97	Метод спутниковых геодезических измерений (определений)	0.10	–
123	516836.92	2231522.31	Метод спутниковых геодезических измерений (определений)	0.10	–
124	516853.00	2231517.63	Метод спутниковых геодезических измерений (определений)	0.10	–
125	516893.53	2231518.33	Метод спутниковых геодезических измерений (определений)	0.10	–
126	516893.33	2231521.10	Метод спутниковых геодезических измерений (определений)	0.10	–

127	516889.25	2231521.63	Метод спутниковых геодезических измерений (определений)	0.10	–
128	516889.22	2231522.25	Метод спутниковых геодезических измерений (определений)	0.10	–
129	516856.53	2231521.70	Метод спутниковых геодезических измерений (определений)	0.10	–
130	516885.14	2231549.48	Метод спутниковых геодезических измерений (определений)	0.10	–
131	516897.48	2231596.45	Метод спутниковых геодезических измерений (определений)	0.10	–
132	516888.02	2231599.30	Метод спутниковых геодезических измерений (определений)	0.10	–
133	516891.83	2231614.06	Метод спутниковых геодезических измерений (определений)	0.10	–
134	516884.72	2231615.90	Метод спутниковых геодезических измерений (определений)	0.10	–
135	516891.77	2231656.59	Метод спутниковых геодезических измерений (определений)	0.10	–
136	516862.23	2231664.54	Метод спутниковых геодезических измерений (определений)	0.10	–
137	516862.78	2231666.53	Метод спутниковых геодезических измерений (определений)	0.10	–
138	516860.22	2231667.18	Метод спутниковых геодезических измерений (определений)	0.10	–
139	516859.50	2231665.46	Метод спутниковых геодезических измерений (определений)	0.10	–
140	516851.80	2231667.73	Метод спутниковых геодезических измерений (определений)	0.10	–
141	516845.46	2231666.33	Метод спутниковых геодезических измерений (определений)	0.10	–
142	516840.56	2231667.95	Метод спутниковых геодезических измерений (определений)	0.10	–
143	516838.75	2231662.41	Метод спутниковых геодезических измерений (определений)	0.10	–
144	516837.50	2231650.75	Метод спутниковых	0.10	–

			геодезических измерений (определений)		
145	516830.97	2231629.40	Метод спутниковых геодезических измерений (определений)	0.10	–
146	516828.20	2231630.48	Метод спутниковых геодезических измерений (определений)	0.10	–
147	516827.43	2231627.60	Метод спутниковых геодезических измерений (определений)	0.10	–
148	516830.05	2231626.68	Метод спутниковых геодезических измерений (определений)	0.10	–
149	516822.88	2231603.27	Метод спутниковых геодезических измерений (определений)	0.10	–
150	516825.14	2231597.10	Метод спутниковых геодезических измерений (определений)	0.10	–
151	516842.80	2231591.94	Метод спутниковых геодезических измерений (определений)	0.10	–
152	516842.34	2231590.36	Метод спутниковых геодезических измерений (определений)	0.10	–
153	516844.74	2231589.67	Метод спутниковых геодезических измерений (определений)	0.10	–
154	516845.34	2231591.34	Метод спутниковых геодезических измерений (определений)	0.10	–
155	516877.58	2231582.78	Метод спутниковых геодезических измерений (определений)	0.10	–
156	516879.27	2231589.35	Метод спутниковых геодезических измерений (определений)	0.10	–
112	516885.04	2231587.79	Метод спутниковых геодезических измерений (определений)	0.10	–
(7)	–	–	–	–	–
157	516737.11	2231478.07	Метод спутниковых геодезических измерений (определений)	0.10	–
158	516734.20	2231477.45	Метод спутниковых геодезических измерений (определений)	0.10	–
159	516735.84	2231471.26	Метод спутниковых геодезических измерений (определений)	0.10	–
160	516735.00	2231471.01	Метод спутниковых	0.10	–

			геодезических измерений (определений)		
161	516735.23	2231470.14	Метод спутниковых геодезических измерений (определений)	0.10	—
162	516726.04	2231468.17	Метод спутниковых геодезических измерений (определений)	0.10	—
163	516725.82	2231469.21	Метод спутниковых геодезических измерений (определений)	0.10	—
164	516724.91	2231469.00	Метод спутниковых геодезических измерений (определений)	0.10	—
165	516722.98	2231472.45	Метод спутниковых геодезических измерений (определений)	0.10	—
166	516719.56	2231471.91	Метод спутниковых геодезических измерений (определений)	0.10	—
167	516721.82	2231468.18	Метод спутниковых геодезических измерений (определений)	0.10	—
168	516720.79	2231467.90	Метод спутниковых геодезических измерений (определений)	0.10	—
169	516721.09	2231466.79	Метод спутниковых геодезических измерений (определений)	0.10	—
170	516712.35	2231464.62	Метод спутниковых геодезических измерений (определений)	0.10	—
171	516712.17	2231465.54	Метод спутниковых геодезических измерений (определений)	0.10	—
172	516706.84	2231464.21	Метод спутниковых геодезических измерений (определений)	0.10	—
173	516706.94	2231463.79	Метод спутниковых геодезических измерений (определений)	0.10	—
174	516704.47	2231464.29	Метод спутниковых геодезических измерений (определений)	0.10	—
175	516700.08	2231467.27	Метод спутниковых геодезических измерений (определений)	0.10	—
176	516699.68	2231467.13	Метод спутниковых геодезических измерений (определений)	0.10	—
177	516698.12	2231473.17	Метод спутниковых геодезических измерений (определений)	0.10	—

			измерений (определений)		
178	516693.45	2231471.93	Метод спутниковых геодезических измерений (определений)	0.10	—
179	516694.67	2231465.88	Метод спутниковых геодезических измерений (определений)	0.10	—
180	516696.30	2231466.08	Метод спутниковых геодезических измерений (определений)	0.10	—
181	516703.26	2231461.42	Метод спутниковых геодезических измерений (определений)	0.10	—
182	516707.64	2231460.58	Метод спутниковых геодезических измерений (определений)	0.10	—
183	516707.90	2231459.37	Метод спутниковых геодезических измерений (определений)	0.10	—
184	516713.23	2231460.65	Метод спутниковых геодезических измерений (определений)	0.10	—
185	516712.97	2231461.68	Метод спутниковых геодезических измерений (определений)	0.10	—
186	516721.82	2231463.97	Метод спутниковых геодезических измерений (определений)	0.10	—
187	516722.04	2231463.03	Метод спутниковых геодезических измерений (определений)	0.10	—
188	516727.04	2231464.27	Метод спутниковых геодезических измерений (определений)	0.10	—
189	516726.76	2231465.48	Метод спутниковых геодезических измерений (определений)	0.10	—
190	516735.93	2231467.28	Метод спутниковых геодезических измерений (определений)	0.10	—
191	516736.12	2231466.14	Метод спутниковых геодезических измерений (определений)	0.10	—
192	516741.27	2231467.21	Метод спутниковых геодезических измерений (определений)	0.10	—
193	516740.11	2231472.19	Метод спутниковых геодезических измерений (определений)	0.10	—
194	516738.56	2231472.00	Метод спутниковых геодезических измерений	0.10	—

			(определений)		
157	516737.11	2231478.07	Метод спутниковых геодезических измерений (определений)	0.10	–
(8)	–	–	–	–	–
195	516678.66	2231297.13	Метод спутниковых геодезических измерений (определений)	0.10	–
196	516667.17	2231292.55	Метод спутниковых геодезических измерений (определений)	0.10	–
197	516661.75	2231290.06	Метод спутниковых геодезических измерений (определений)	0.10	–
198	516640.44	2231280.89	Метод спутниковых геодезических измерений (определений)	0.10	–
199	516639.49	2231291.61	Метод спутниковых геодезических измерений (определений)	0.10	–
200	516637.49	2231291.43	Метод спутниковых геодезических измерений (определений)	0.10	–
201	516638.70	2231277.97	Метод спутниковых геодезических измерений (определений)	0.10	–
202	516662.57	2231288.24	Метод спутниковых геодезических измерений (определений)	0.10	–
203	516667.95	2231290.71	Метод спутниковых геодезических измерений (определений)	0.10	–
204	516677.50	2231294.51	Метод спутниковых геодезических измерений (определений)	0.10	–
205	516677.70	2231293.99	Метод спутниковых геодезических измерений (определений)	0.10	–
206	516679.58	2231294.69	Метод спутниковых геодезических измерений (определений)	0.10	–
195	516678.66	2231297.13	Метод спутниковых геодезических измерений (определений)	0.10	–
(9)	–	–	–	–	–
207	516667.33	2231577.73	Метод спутниковых геодезических измерений (определений)	0.10	–
208	516664.20	2231576.90	Метод спутниковых геодезических измерений (определений)	0.10	–
209	516667.48	2231566.47	Метод спутниковых геодезических измерений (определений)	0.10	–

			измерений (определений)		
210	516658.87	2231555.87	Метод спутниковых геодезических измерений (определений)	0.10	–
211	516646.10	2231550.90	Метод спутниковых геодезических измерений (определений)	0.10	–
212	516638.39	2231545.57	Метод спутниковых геодезических измерений (определений)	0.10	–
213	516649.05	2231512.65	Метод спутниковых геодезических измерений (определений)	0.10	–
214	516640.53	2231509.80	Метод спутниковых геодезических измерений (определений)	0.10	–
215	516640.68	2231509.35	Метод спутниковых геодезических измерений (определений)	0.10	–
216	516633.65	2231506.99	Метод спутниковых геодезических измерений (определений)	0.10	–
217	516634.59	2231504.72	Метод спутниковых геодезических измерений (определений)	0.10	–
218	516640.41	2231506.73	Метод спутниковых геодезических измерений (определений)	0.10	–
219	516649.33	2231479.19	Метод спутниковых геодезических измерений (определений)	0.10	–
220	516645.52	2231477.92	Метод спутниковых геодезических измерений (определений)	0.10	–
221	516645.62	2231477.56	Метод спутниковых геодезических измерений (определений)	0.10	–
222	516642.64	2231476.61	Метод спутниковых геодезических измерений (определений)	0.10	–
223	516643.63	2231474.24	Метод спутниковых геодезических измерений (определений)	0.10	–
224	516646.15	2231475.05	Метод спутниковых геодезических измерений (определений)	0.10	–
225	516646.24	2231474.75	Метод спутниковых геодезических измерений (определений)	0.10	–
226	516651.98	2231476.65	Метод спутниковых геодезических измерений	0.10	–

			(определений)		
227	516651.90	2231476.92	Метод спутниковых геодезических измерений (определений)	0.10	–
228	516652.67	2231477.17	Метод спутниковых геодезических измерений (определений)	0.10	–
229	516643.25	2231506.24	Метод спутниковых геодезических измерений (определений)	0.10	–
230	516651.94	2231509.32	Метод спутниковых геодезических измерений (определений)	0.10	–
231	516651.80	2231509.78	Метод спутниковых геодезических измерений (определений)	0.10	–
232	516653.48	2231510.39	Метод спутниковых геодезических измерений (определений)	0.10	–
233	516642.36	2231544.23	Метод спутниковых геодезических измерений (определений)	0.10	–
234	516647.76	2231547.98	Метод спутниковых геодезических измерений (определений)	0.10	–
235	516660.61	2231552.67	Метод спутниковых геодезических измерений (определений)	0.10	–
236	516671.40	2231566.03	Метод спутниковых геодезических измерений (определений)	0.10	–
207	516667.33	2231577.73	Метод спутниковых геодезических измерений (определений)	0.10	–
–	–	–	–	–	–
237	516877.35	2231589.87	Метод спутниковых геодезических измерений (определений)	0.10	–
238	516860.01	2231594.57	Метод спутниковых геодезических измерений (определений)	0.10	–
239	516866.72	2231620.54	Метод спутниковых геодезических измерений (определений)	0.10	–
240	516882.77	2231616.40	Метод спутниковых геодезических измерений (определений)	0.10	–
241	516889.49	2231655.13	Метод спутниковых геодезических измерений (определений)	0.10	–
242	516851.73	2231665.67	Метод спутниковых геодезических измерений	0.10	–

			(определений)		
243	516845.34	2231664.25	Метод спутниковых геодезических измерений (определений)	0.10	–
244	516841.84	2231665.42	Метод спутниковых геодезических измерений (определений)	0.10	–
245	516840.72	2231661.99	Метод спутниковых геодезических измерений (определений)	0.10	–
246	516839.47	2231650.35	Метод спутниковых геодезических измерений (определений)	0.10	–
247	516824.99	2231603.33	Метод спутниковых геодезических измерений (определений)	0.10	–
248	516826.66	2231598.74	Метод спутниковых геодезических измерений (определений)	0.10	–
249	516839.96	2231594.85	Метод спутниковых геодезических измерений (определений)	0.10	–
250	516876.15	2231585.23	Метод спутниковых геодезических измерений (определений)	0.10	–
237	516877.35	2231589.87	Метод спутниковых геодезических измерений (определений)	0.10	–

3. Сведения о характерных точках части (частей) границы объекта

Обозначение характерных точек части границы	Координаты, м		Метод определения координат характерной точки	Средняя квадратическая погрешность положения характерной точки (M_t), м	Описание обозначения точки на местности (при наличии)
	X	Y			
1	2	3	4	5	6
–	–	–	–	–	–

Схема расположения границ публичного сервитута

Объект: Строительство участка ВЛ 0,4 кВ от ближайшей опоры ВЛ 0,4 кВ от ТП-7051, установка оборудования учета э/э на опоре ВЛ 0,4 кВ для электроснабжения административного здания по адресу: Пермский край, г. Пермь, ул. Подводников, напротив дома №20 (кад. номер зем. участка 59:01:0000000:90239)

Местоположение: Пермский край, г. Пермь, Индустриальный район, ул. Подводников (59:01:0000000:90469)

Площадь земель или части земельного участка, кв.м. : 82



№№ точек	X	Y
1	513907.89	2229641.31
2	513910.64	2229646.28
3	513897.73	2229653.17
4	513893.49	2229650.10
1	513907.89	2229641.31

Условные обозначения:

- граница публичного сервитута
- граница земельного участка, сведения которого внесены в ЕГРН
- - - проектное местоположение инженерного сооружения
- 59:01:4410680 обозначение кадастрового квартала
- 59:01:0000000:90 обозначение кадастрового номера земельного участка

Масштаб 1:600

Система координат МСК-59, зона 2
 Метод определения координат: Метод спутниковых геодезических измерений (определений)
 средняя квадратическая погрешность положения характерных точек (Мп)- 0.10 м

ОПИСАНИЕ МЕСТОПОЛОЖЕНИЯ ГРАНИЦ

Реконструкция (вынос) участков ЛЭП 0,4 Город ТП-5462 в связи с застройкой участка по адресу: Пермский край, г. Пермь, ул. Пушкина (переустройство сетей)
(наименование объекта, местоположение границ которого описано (далее - объект))

Раздел I

Сведения об объекте

№ п/п	Характеристики объекта	Описание характеристик
1	2	3
1	Местоположение объекта	Пермский край, г.Пермь, Ленинский район
2	Площадь объекта +/- величина погрешности определения площади (Р+/- Дельта Р)	501 кв.м ± 4 кв.м
3	Иные характеристики объекта	Ограничения на использование объекта: Публичный сервитут. В целях подключения (технологического присоединения) к сетям инженерно-технического обеспечения. Реконструкция (вынос) участков ЛЭП 0,4 Город ТП-5462 в связи с застройкой участка по адресу: Пермский край, г. Пермь, ул. Пушкина (переустройство сетей) сроком на 48 лет 11 месяцев.

Сведения о местоположении границ объекта

1. Система координат МСК-59, зона 2

2. Сведения о характерных точках границ объекта

Обозначение характерных точек границ	Координаты, м		Метод определения координат характерной точки	Средняя квадратическая погрешность положения характерной точки (M _t), м	Описание обозначения точки на местности (при наличии)
	X	Y			
1	2	3	4	5	6
1	517193.72	2231061.16	Метод спутниковых геодезических измерений (определений)	0.10	Нет закрепления
2	517199.49	2231079.54	Метод спутниковых геодезических измерений (определений)	0.10	Нет закрепления
3	517200.82	2231083.30	Метод спутниковых геодезических измерений (определений)	0.10	Нет закрепления
4	517192.97	2231086.02	Метод спутниковых геодезических измерений (определений)	0.10	Нет закрепления
5	517177.29	2231091.45	Метод спутниковых геодезических измерений (определений)	0.10	Нет закрепления
6	517179.09	2231096.63	Метод спутниковых геодезических измерений (определений)	0.10	Нет закрепления
7	517182.09	2231105.32	Метод спутниковых геодезических измерений	0.10	Нет закрепления

			(определений)		
8	517180.96	2231105.68	Метод спутниковых геодезических измерений (определений)	0.10	Нет закрепления
9	517182.07	2231109.04	Метод спутниковых геодезических измерений (определений)	0.10	Нет закрепления
10	517177.55	2231110.60	Метод спутниковых геодезических измерений (определений)	0.10	Нет закрепления
11	517173.32	2231098.37	Метод спутниковых геодезических измерений (определений)	0.10	Нет закрепления
12	517171.61	2231093.41	Метод спутниковых геодезических измерений (определений)	0.10	Нет закрепления
13	517159.37	2231097.64	Метод спутниковых геодезических измерений (определений)	0.10	Нет закрепления
14	517158.14	2231094.07	Метод спутниковых геодезических измерений (определений)	0.10	Нет закрепления
15	517154.66	2231083.47	Метод спутниковых геодезических измерений (определений)	0.10	Нет закрепления
16	517155.65	2231083.17	Метод спутниковых геодезических измерений (определений)	0.10	Нет закрепления
17	517154.27	2231078.44	Метод спутниковых геодезических измерений (определений)	0.10	Нет закрепления
18	517159.24	2231076.67	Метод спутниковых геодезических измерений (определений)	0.10	Нет закрепления
19	517160.10	2231079.08	Метод спутниковых геодезических измерений (определений)	0.10	Нет закрепления
20	517166.36	2231071.31	Метод спутниковых геодезических измерений (определений)	0.10	Нет закрепления
21	517184.83	2231064.38	Метод спутниковых геодезических измерений (определений)	0.10	Нет закрепления
22	517185.49	2231066.20	Метод спутниковых геодезических измерений (определений)	0.10	Нет закрепления
23	517167.82	2231072.84	Метод спутниковых геодезических измерений (определений)	0.10	Нет закрепления
24	517158.56	2231084.32	Метод спутниковых геодезических измерений (определений)	0.10	Нет закрепления

25	517161.42	2231093.05	Метод спутниковых геодезических измерений (определений)	0.10	Нет закрепления
26	517170.45	2231089.93	Метод спутниковых геодезических измерений (определений)	0.10	Нет закрепления
27	517168.92	2231085.51	Метод спутниковых геодезических измерений (определений)	0.10	Нет закрепления
28	517172.19	2231084.38	Метод спутниковых геодезических измерений (определений)	0.10	Нет закрепления
29	517173.65	2231088.82	Метод спутниковых геодезических измерений (определений)	0.10	Нет закрепления
30	517191.77	2231082.56	Метод спутниковых геодезических измерений (определений)	0.10	Нет закрепления
31	517191.03	2231080.43	Метод спутниковых геодезических измерений (определений)	0.10	Нет закрепления
32	517195.04	2231079.04	Метод спутниковых геодезических измерений (определений)	0.10	Нет закрепления
33	517189.69	2231062.46	Метод спутниковых геодезических измерений (определений)	0.10	Нет закрепления
1	517193.72	2231061.16	Метод спутниковых геодезических измерений (определений)	0.10	Нет закрепления
–	–	–	–	–	–
34	517157.78	2231081.95	Метод спутниковых геодезических измерений (определений)	0.10	Нет закрепления
35	517157.45	2231080.93	Метод спутниковых геодезических измерений (определений)	0.10	Нет закрепления
36	517159.09	2231080.33	Метод спутниковых геодезических измерений (определений)	0.10	Нет закрепления
34	517157.78	2231081.95	Метод спутниковых геодезических измерений (определений)	0.10	Нет закрепления

3. Сведения о характерных точках части (частей) границы объекта

Обозначение характерных точек части границы	Координаты, м		Метод определения координат характерной точки	Средняя квадратическая погрешность положения характерной точки (M_t), м	Описание обозначения точки на местности (при наличии)
	X	Y			
1	2	3	4	5	6
–	–	–	–	–	–

Схема расположения границ публичного сервитута

Объект: Реконструкция (вынос) участков ЛЭП 0,4 Город ТП-5462 в связи с застройкой участка по адресу: Пермский край, г. Пермь, ул. Пушкина (переустройство сетей)

Местоположение: Пермский край, г. Пермь, Ленинский район

Площадь земель или части земельного участка, кв.м. : 418 (в т.ч. часть земельного участка с КН 59:01:4410134:50 - 123 кв.м., часть земельного участка с КН 59:01:4410134:30- 73 кв.м., часть земельного участка с КН 59:01:4410134:1626 - 163 кв.м., часть земельного участка с КН 59:01:4410134:1623 - 59 кв.м., часть земельного участка с КН 59:01:4410134:5 - 83 кв.м.)



Условные обозначения:

- граница публичного сервитута
- граница земельного участка, сведения которого внесены в ЕГРН
- проектное местоположение инженерного сооружения
- 59:01:4410134 обозначение кадастрового квартала
- 59:01:4410134 обозначение кадастрового номера земельного участка

Масштаб 1:600

Система координат МСК-59, зона 2
 Метод определения координат: Метод спутниковых геодезических измерений (определений)
 средняя квадратическая погрешность положения характерных точек (Мт)- 0,10 м






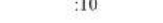

№№ точек	X	Y	№№ точек	X	Y
1	517193.72	2231061.16			
2	517199.49	2231079.54			
3	517200.82	2231083.30			
4	517192.97	2231086.02			
5	517177.29	2231091.45			
6	517179.09	2231096.63			
7	517182.09	2231105.32	34	517157.78	2231081.95
8	517180.96	2231105.68	35	517157.45	2231080.93
9	517182.07	2231109.04	36	517159.09	2231080.33
10	517177.55	2231110.60	34	517157.78	2231081.95
11	517173.32	2231098.37			
12	517171.61	2231093.41			
13	517159.37	2231097.64			
14	517158.14	2231094.07			
15	517154.66	2231083.47			
16	517155.65	2231083.17			
17	517154.27	2231078.44			
18	517159.24	2231076.67			
19	517160.10	2231079.08			
20	517166.36	2231071.31			
21	517184.83	2231064.38			
22	517185.49	2231066.20			
23	517167.82	2231072.84			
24	517158.56	2231084.32			
25	517161.42	2231093.05			
26	517170.45	2231089.93			
27	517168.92	2231085.51			
28	517172.19	2231084.38			
29	517173.65	2231088.82			
30	517191.77	2231082.56			
31	517191.03	2231080.43			
32	517195.04	2231079.04			
33	517189.69	2231062.46			
1	517193.72	2231061.16			

Публичный сервитут тепловая трасса, начало-тепловая камера ТК-579-1,
конец-жилой дом по улице Крисанова, 25
Схема расположения границ публичного сервитута



Масштаб 1:1000

Используемые условные знаки и обозначения:

-  - границы публичного сервитута
-  - трасса трубопровода
-  - границы кадастрового квартала
-  - кадастровый номер квартала
-  - границы учтенного земельного участка
-  - кадастровый номер земельного участка
-  - характерная точка границы

**ОПИСАНИЕ МЕСТОПОЛОЖЕНИЯ ГРАНИЦ ПУБЛИЧНОГО СЕРВИТУТА
ПО ОБЪЕКТУ**

**тепловая трасса, начало-тепловая камера ТК-579-1,
конец-жилой дом по улице Крисанова, 25
Пермский край, г. Пермь
(наименование объекта)**

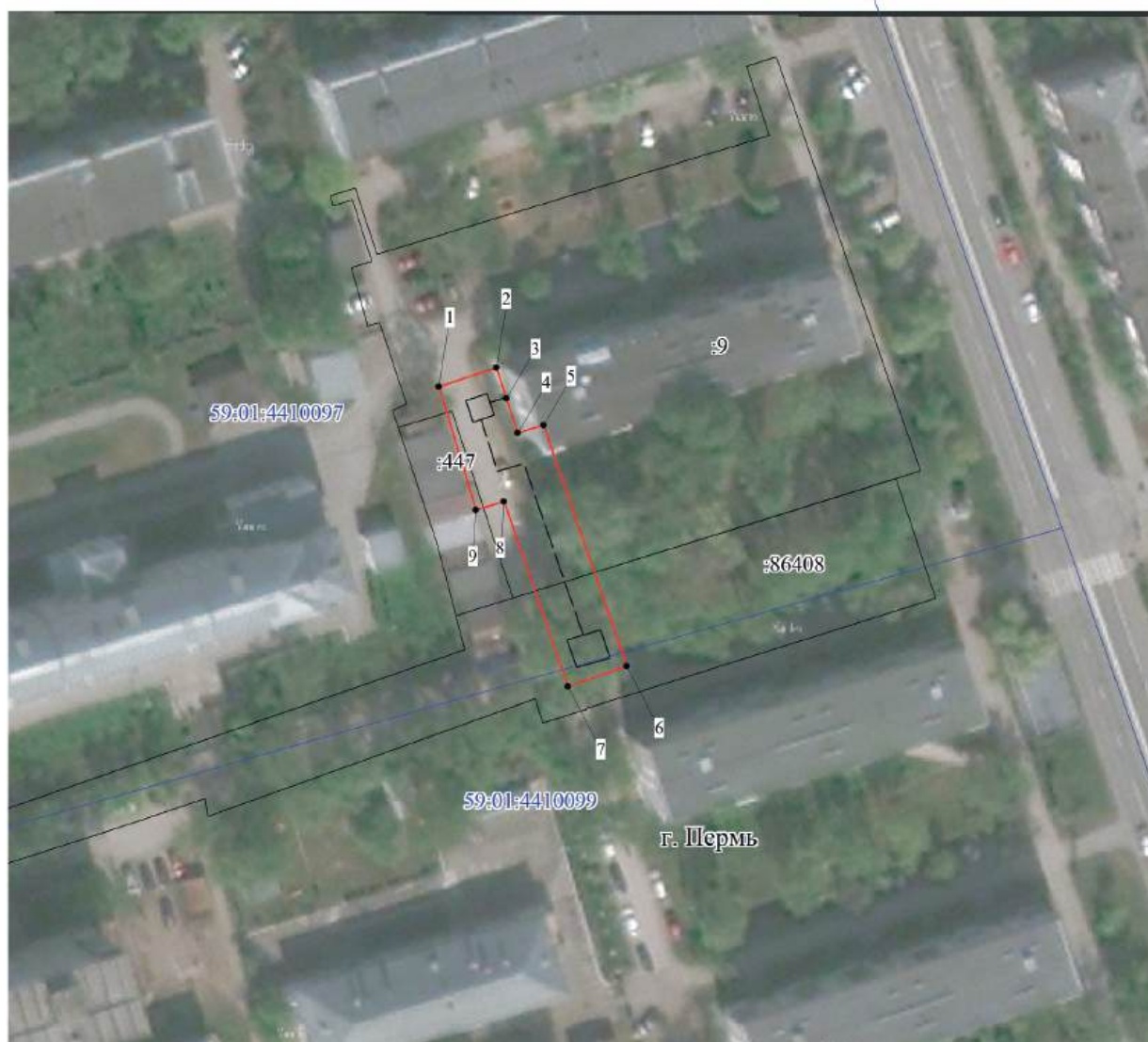
Сведения о местоположении границ объекта

1. Система координат МСК-59 (зона 2)

2. Сведения о характерных точках границ объекта

Обозначение характерных точек границ	Координаты, м		Метод определения координат и средняя квадратическая погрешность положения характерной точки (M_t), м	Описание закрепления точки на местности (при наличии)
	X	Y		
1	2	3	4	5
1	517247.27	2230121.65	Геодезический метод; $M_t=0.1$	-
2	517251.50	2230135.73	Геодезический метод; $M_t=0.1$	-
3	517241.03	2230138.90	Геодезический метод; $M_t=0.1$	-
4	517240.08	2230135.23	Геодезический метод; $M_t=0.1$	-
5	517237.15	2230135.98	Геодезический метод; $M_t=0.1$	-
6	517230.32	2230138.01	Геодезический метод; $M_t=0.1$	-
7	517225.52	2230139.42	Геодезический метод; $M_t=0.1$	-
8	517222.30	2230130.11	Геодезический метод; $M_t=0.1$	-
9	517242.50	2230123.13	Геодезический метод; $M_t=0.1$	-
1	517247.27	2230121.65	Геодезический метод; $M_t=0.1$	-

Публичный сервитут тепловая трасса, начало-тепловая камера ТК-579-1,
конец-жилой дом по улице Крисанова, 23
Схема расположения границ публичного сервитута



Масштаб 1:1000

Используемые условные знаки и обозначения:

- | | |
|--|--|
| | - границы публичного сервитута |
| | - трасса трубопровода |
| | - границы кадастрового квартала |
| | - кадастровый номер квартала |
| | - границы учтенного земельного участка |
| | - кадастровый номер земельного участка |
| | - характерная точка границы |

**ОПИСАНИЕ МЕСТОПОЛОЖЕНИЯ ГРАНИЦ ПУБЛИЧНОГО СЕРВИТУТА
ПО ОБЪЕКТУ**

**тепловая трасса, начало-тепловая камера ТК-579-1,
конец-жилой дом по улице Крисанова, 23
Пермский край, г. Пермь
(наименование объекта)**

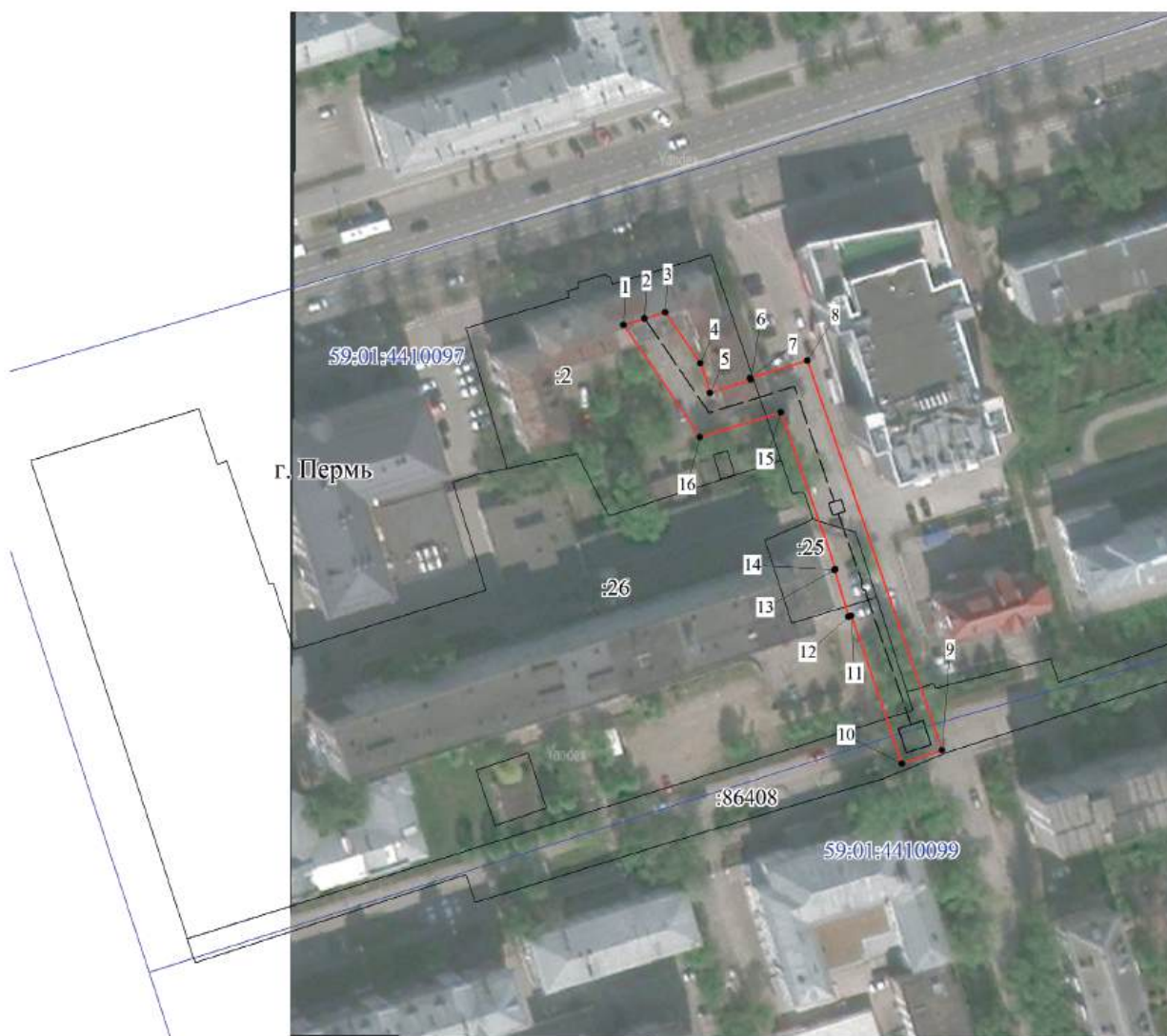
Сведения о местоположении границ объекта

1. Система координат МСК-59 (зона 2)

2. Сведения о характерных точках границ объекта

Обозначение характерных точек границ	Координаты, м		Метод определения координат и средняя квадратическая погрешность положения характерной точки (M_t), м	Описание закрепления точки на местности (при наличии)
	X	Y		
1	2	3	4	5
1	517291.36	2230107.09	Геодезический метод; $M_t=0.1$	-
2	517294.40	2230116.33	Геодезический метод; $M_t=0.1$	-
3	517289.47	2230117.94	Геодезический метод; $M_t=0.1$	-
4	517283.91	2230119.77	Геодезический метод; $M_t=0.1$	-
5	517285.09	2230123.88	Геодезический метод; $M_t=0.1$	-
6	517246.41	2230137.29	Геодезический метод; $M_t=0.1$	-
7	517243.13	2230127.85	Геодезический метод; $M_t=0.1$	-
8	517272.85	2230117.54	Геодезический метод; $M_t=0.1$	-
9	517271.55	2230113.04	Геодезический метод; $M_t=0.1$	-
1	517291.36	2230107.09	Геодезический метод; $M_t=0.1$	-

Публичный сервитут Сооружение: тепловая трасса
 Схема расположения границ публичного сервитута



Масштаб 1:1500

Используемые условные знаки и обозначения:

- границы публичного сервитута
- трасса трубопровода
- границы кадастрового квартала
- 59:01:1713036 - кадастровый номер квартала
- границы учтенного земельного участка
- :10 - кадастровый номер земельного участка
- .1 - характерная точка границы

**ОПИСАНИЕ МЕСТОПОЛОЖЕНИЯ ГРАНИЦ ПУБЛИЧНОГО СЕРВИТУТА
ПО ОБЪЕКТУ**

**Сооружение: тепловая трасса
Пермский край, г. Пермь
(наименование объекта)**

Сведения о местоположении границ объекта

1. Система координат МСК-59 (зона 2)

2. Сведения о характерных точках границ объекта

Обозначение характерных точек границ	Координаты, м		Метод определения координат и средняя квадратическая погрешность положения характерной точки (M_t), м	Описание закрепления точки на местности (при наличии)
	X	Y		
1	2	3	4	5
1	517301.17	2229912.60	Геодезический метод; $M_t=0.1$	-
2	517302.67	2229917.52	Геодезический метод; $M_t=0.1$	-
3	517304.12	2229922.54	Геодезический метод; $M_t=0.1$	-
4	517291.96	2229930.85	Геодезический метод; $M_t=0.1$	-
5	517284.91	2229933.15	Геодезический метод; $M_t=0.1$	-
6	517288.08	2229942.88	Геодезический метод; $M_t=0.1$	-
7	517288.50	2229942.74	Геодезический метод; $M_t=0.1$	-
8	517292.68	2229956.33	Геодезический метод; $M_t=0.1$	-
9	517199.74	2229988.40	Геодезический метод; $M_t=0.1$	-
10	517196.51	2229978.93	Геодезический метод; $M_t=0.1$	-
11	517231.84	2229966.84	Геодезический метод; $M_t=0.1$	-
12	517231.61	2229966.12	Геодезический метод; $M_t=0.1$	-
13	517242.74	2229962.84	Геодезический метод; $M_t=0.1$	-
14	517242.80	2229963.05	Геодезический метод; $M_t=0.1$	-
15	517280.29	2229950.04	Геодезический метод; $M_t=0.1$	-
16	517274.38	2229930.83	Геодезический метод; $M_t=0.1$	-
1	517301.17	2229912.60	Геодезический метод; $M_t=0.1$	-

Публичный сервитут Тепловая трасса
 Схема расположения границ публичного сервитута



Масштаб 1:1000

Используемые условные знаки и обозначения:

- границы публичного сервитута
- трасса трубопровода
- границы кадастрового квартала
- 59:01:1713036 - кадастровый номер квартала
- :10 - границы учтенного земельного участка
- :10 - кадастровый номер земельного участка
- 1 - характерная точка границы

**ОПИСАНИЕ МЕСТОПОЛОЖЕНИЯ ГРАНИЦ ПУБЛИЧНОГО СЕРВИТУТА
ПО ОБЪЕКТУ
Тепловая трасса
Пермский край, г. Пермь
(наименование объекта)**

Сведения о местоположении границ объекта

1. Система координат МСК-59 (зона 2)

2. Сведения о характерных точках границ объекта

Обозначение характерных точек границ	Координаты, м		Метод определения координат и средняя квадратическая погрешность положения характерной точки (M_t), м	Описание закрепления точки на местности (при наличии)
	X	Y		
1	2	3	4	5
1	514313.13	2228419.88	Геодезический метод; $M_t=0.1$	-
2	514328.19	2228443.62	Геодезический метод; $M_t=0.1$	-
3	514329.59	2228442.88	Геодезический метод; $M_t=0.1$	-
4	514335.62	2228454.08	Геодезический метод; $M_t=0.1$	-
5	514324.13	2228459.94	Геодезический метод; $M_t=0.1$	-
6	514323.62	2228458.95	Геодезический метод; $M_t=0.1$	-
7	514321.09	2228460.29	Геодезический метод; $M_t=0.1$	-
8	514316.40	2228451.46	Геодезический метод; $M_t=0.1$	-
9	514319.05	2228450.05	Геодезический метод; $M_t=0.1$	-
10	514318.41	2228448.80	Геодезический метод; $M_t=0.1$	-
11	514319.32	2228448.32	Геодезический метод; $M_t=0.1$	-
12	514304.68	2228425.23	Геодезический метод; $M_t=0.1$	-
1	514313.13	2228419.88	Геодезический метод; $M_t=0.1$	-

Публичный сервитут Тепловая трасса
 Схема расположения границ публичного сервитута



Масштаб 1:1000

Используемые условные знаки и обозначения:

- границы публичного сервитута
- трасса трубопровода
- границы кадастрового квартала
- 59:01:1713036 - кадастровый номер квартала
- границы учтенного земельного участка
- :10 - кадастровый номер земельного участка
- 1 - характерная точка границы

ОПИСАНИЕ МЕСТОПОЛОЖЕНИЯ ГРАНИЦ ПУБЛИЧНОГО СЕРВИТУТА ПО ОБЪЕКТУ Тепловая трасса Пермский край, г. Пермь (наименование объекта)				
Сведения о местоположении границ объекта				
1. Система координат <u>МСК-59 (зона 2)</u>				
2. Сведения о характерных точках границ объекта				
Обозначение характерных точек границ	Координаты, м		Метод определения координат и средняя квадратическая погрешность положения характерной точки (M_t), м	Описание закрепления точки на местности (при наличии)
	X	Y		
1	2	3	4	5
1	518878.83	2234772.42	Геодезический метод; $M_t=0.1$	-
2	518886.68	2234778.62	Геодезический метод; $M_t=0.1$	-
3	518877.83	2234789.82	Геодезический метод; $M_t=0.1$	-
4	518869.87	2234783.77	Геодезический метод; $M_t=0.1$	-
1	518878.83	2234772.42	Геодезический метод; $M_t=0.1$	-

Публичный сервитут Тепловая трасса
 Схема расположения границ публичного сервитута



Масштаб 1:1000

Используемые условные знаки и обозначения:

- границы публичного сервитута
- трасса трубопровода
- границы кадастрового квартала
- 59:01:1713036 - кадастровый номер квартала
- :10 - границы учтенного земельного участка
- :11 - кадастровый номер земельного участка
- 1 - характерная точка границы

ОПИСАНИЕ МЕСТОПОЛОЖЕНИЯ ГРАНИЦ ПУБЛИЧНОГО СЕРВИТУТА ПО ОБЪЕКТУ Тепловая трасса Пермский край, г. Пермь (наименование объекта)				
Сведения о местоположении границ объекта				
1. Система координат <u>МСК-59 (зона 2)</u>				
2. Сведения о характерных точках границ объекта				
Обозначение характерных точек границ	Координаты, м		Метод определения координат и средняя квадратическая погрешность положения характерной точки (M_t), м	Описание закрепления точки на местности (при наличии)
	X	Y		
1	2	3	4	5
1	518886.68	2234778.62	Геодезический метод; $M_t=0.1$	-
2	518880.48	2234786.47	Геодезический метод; $M_t=0.1$	-
3	518851.68	2234763.72	Геодезический метод; $M_t=0.1$	-
4	518850.56	2234765.13	Геодезический метод; $M_t=0.1$	-
5	518840.32	2234757.05	Геодезический метод; $M_t=0.1$	-
6	518848.74	2234746.38	Геодезический метод; $M_t=0.1$	-
7	518858.99	2234754.47	Геодезический метод; $M_t=0.1$	-
8	518857.88	2234755.87	Геодезический метод; $M_t=0.1$	-
1	518886.68	2234778.62	Геодезический метод; $M_t=0.1$	-

ГРАФИЧЕСКОЕ ОПИСАНИЕ

местоположения границ населенных пунктов, территориальных зон, особо охраняемых природных территорий, зон с особыми условиями использования территории

Публичный сервитут под объект: "Строительство участка ВЛ 0,4 кВ от ближайшей опоры ВЛ 0,4 кВ от ТП-1630, установка оборудования учета э/э на опоре ВЛ 0,4 кВ для электроснабжения гаража по адресу: Пермский край, г. Пермь, севернее ул. Магистральной (кад. номер зем. участка 59:01:1717128:212)"

(наименование объекта, местоположение границ которого описано (далее - объект))

Раздел 1

Сведения об объекте		
№ п/п	Характеристики объекта	Описание характеристик
1	2	3
1	Местоположение объекта	Пермский край, Пермь г
2	Площадь объекта ± величина погрешности определения площади ($P \pm \Delta P$), м ²	100 ± 4
3	Иные характеристики объекта	<p>1. Цель установления публичного сервитута: Размещение объектов электросетевого хозяйства, тепловых сетей, водопроводных сетей, сетей водоотведения, линий и сооружений связи, линейных объектов системы газоснабжения, нефтепроводов и нефтепродуктопроводов, их неотъемлемых технологических частей, если указанные объекты являются объектами федерального, регионального или местного значения, либо необходимы для организации электро-, газо-, тепло-, водоснабжения населения и водоотведения, подключения (технологического присоединения) к сетям инженерно-технического обеспечения, либо переносятся в связи с изъятием земельных участков, на которых они ранее располагались, для государственных или муниципальных нужд (далее также - инженерные сооружения)</p> <p>2. Срок публичного сервитута: Продолжительность: 49 лет</p> <p>3. писание иной цели: Публичный сервитут в целях подключения (технологического присоединения) к сетям инженерно-технического обеспечения "Строительство участка ВЛ 0,4 кВ от ближайшей опоры ВЛ 0,4 кВ от ТП-1630, установка оборудования учета э/э на опоре ВЛ 0,4 кВ для электроснабжения гаража по адресу: Пермский край, г. Пермь, севернее ул. Магистральной (кад. номер зем. участка 59:01:1717128:212)"; правообладатель публичного сервитута - ПУБЛИЧНОЕ АКЦИОНЕРНОЕ ОБЩЕСТВО "РОССЕТИ УРАЛ", ОГРН 1056604000970, ИНН 6671163413, почтовый адрес: г. Пермь, Комсомольский проспект, 48, адресе эл. почты - perm@rosseti-ural.ru, pe-pges@rosseti-ural.ru, срок на 49 лет</p>

Раздел 2

Сведения о местоположении границ объекта					
1. Система координат МСК-59, зона 2					
2. Сведения о характерных точках границ объекта					
Обозначение характерных точек границ	Координаты, м		Метод определения координат характерной точки	Средняя квадратическая погрешность положения характерной точки (Mt), м	Описание обозначения точки на местности (при наличии)
	X	Y			
1	2	3	4	5	6
1	517884.88	2214169.56	Аналитический метод	0.1	-
2	517882.93	2214169.13	Аналитический метод	0.1	-
3	517880.98	2214168.70	Аналитический метод	0.1	-
4	517885.85	2214146.78	Аналитический метод	0.1	-
5	517887.85	2214144.12	Аналитический метод	0.1	-
6	517889.45	2214145.32	Аналитический метод	0.1	-
7	517891.05	2214146.52	Аналитический метод	0.1	-
8	517889.57	2214148.50	Аналитический метод	0.1	-
1	517884.88	2214169.56	Аналитический метод	0.1	-
3. Сведения о характерных точках части (частей) границы объекта					
Обозначение характерных точек части границы	Координаты, м		Метод определения координат характерной точки	Средняя квадратическая погрешность положения характерной точки (Mt), м	Описание обозначения точки на местности (при наличии)
	X	Y			
1	2	3	4	5	6
-	-	-	-	-	-





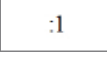

Раздел 4

План границ объекта



Масштаб 1:200

Используемые условные знаки и обозначения:

	Характерная точка границы объекта
	Надписи номеров характерных точек границы объекта
	Граница объекта
	Обозначение кадастрового квартала
	Надписи кадастрового номера земельного участка
	Проектное местоположение инженерного сооружения

ГРАФИЧЕСКОЕ ОПИСАНИЕ

местоположения границ населенных пунктов, территориальных зон, особо охраняемых природных территорий, зон с особыми условиями использования территории

Публичный сервитут под объект: "Строительство участка ВЛ 0,4 кВ от ближайшей опоры ВЛ 0,4 кВ от ТП-1357, установка оборудования учета э/э на опоре ВЛ 0,4 кВ для электроснабжения гаража по адресу: Пермский край, г. Пермь, севернее ж/р Крымский по ул. Воронежской, 39в, уч. №1, гараж-бокс № III-09"

(наименование объекта, местоположение границ которого описано (далее - объект))

Раздел 1

Сведения об объекте		
№ п/п	Характеристики объекта	Описание характеристик
1	2	3
1	Местоположение объекта	Пермский край, Пермь г
2	Площадь объекта ± величина погрешности определения площади ($P \pm \Delta P$), м ²	405 ± 7
3	Иные характеристики объекта	<p>1. Цель установления публичного сервитута: Размещение объектов электросетевого хозяйства, тепловых сетей, водопроводных сетей, сетей водоотведения, линий и сооружений связи, линейных объектов системы газоснабжения, нефтепроводов и нефтепродуктопроводов, их неотъемлемых технологических частей, если указанные объекты являются объектами федерального, регионального или местного значения, либо необходимы для организации электро-, газо-, тепло-, водоснабжения населения и водоотведения, подключения (технологического присоединения) к сетям инженерно-технического обеспечения, либо переносятся в связи с изъятием земельных участков, на которых они ранее располагались, для государственных или муниципальных нужд (далее также - инженерные сооружения)</p> <p>2. Срок публичного сервитута: Продолжительность: 49 лет</p> <p>3. писание иной цели: Публичный сервитут в целях подключения (технологического присоединения) к сетям инженерно-технического обеспечения "Строительство участка ВЛ 0,4 кВ от ближайшей опоры ВЛ 0,4 кВ от ТП-1357, установка оборудования учета э/э на опоре ВЛ 0,4 кВ для электроснабжения гаража по адресу: Пермский край, г. Пермь, севернее ж/р Крымский по ул. Воронежской, 39в, уч. №1, гараж-бокс № III-09"; правообладатель публичного сервитута - ПУБЛИЧНОЕ АКЦИОНЕРНОЕ ОБЩЕСТВО "РОССЕТИ УРАЛ", ОГРН 1056604000970, ИНН 6671163413, почтовый адрес: г. Пермь, Комсомольский проспект, 48, адресе эл. почты - perm@rosseti-ural.ru, pe-pges@rosseti-ural.ru, срок на 49 лет</p>

Раздел 2

Сведения о местоположении границ объекта					
1. Система координат МСК-59, зона 2					
2. Сведения о характерных точках границ объекта					
Обозначение характерных точек границ	Координаты, м		Метод определения координат характерной точки	Средняя квадратическая погрешность положения характерной точки (Mt), м	Описание обозначения точки на местности (при наличии)
	X	Y			
1	2	3	4	5	6
1	520701.44	2208264.76	Аналитический метод	0.1	-
2	520699.44	2208264.72	Аналитический метод	0.1	-
3	520697.44	2208264.68	Аналитический метод	0.1	-
4	520698.03	2208237.61	Аналитический метод	0.1	-
5	520671.88	2208237.16	Аналитический метод	0.1	-
6	520651.45	2208236.80	Аналитический метод	0.1	-
7	520651.31	2208236.83	Аналитический метод	0.1	-
8	520633.88	2208250.46	Аналитический метод	0.1	-
9	520632.65	2208248.88	Аналитический метод	0.1	-
10	520631.42	2208247.30	Аналитический метод	0.1	-
11	520649.65	2208233.05	Аналитический метод	0.1	-
12	520651.15	2208232.80	Аналитический метод	0.1	-
13	520671.94	2208233.16	Аналитический метод	0.1	-
14	520702.11	2208233.69	Аналитический метод	0.1	-
1	520701.44	2208264.76	Аналитический метод	0.1	-
3. Сведения о характерных точках части (частей) границы объекта					
Обозначение характерных точек части границы	Координаты, м		Метод определения координат характерной точки	Средняя квадратическая погрешность положения характерной точки (Mt), м	Описание обозначения точки на местности (при наличии)
	X	Y			
1	2	3	4	5	6
-	-	-	-	-	-

Раздел 4

Схема границ публичного сервитута



Масштаб 1:500

Используемые условные знаки и обозначения:

- Характерная точка границы объекта
- 1 Надписи номеров характерных точек границы объекта
- Граница объекта
- 59:01:4410159 Обозначение кадастрового квартала
- :1 Надписи кадастрового номера земельного участка
- - - Проектное местоположение инженерного сооружения

**Заключение о результатах общественных обсуждений
от «18» июня 2024 г. № 10-урв**

Настоящее заключение подготовлено департаментом градостроительства и архитектуры администрации города Перми на основании протокола общественных обсуждений от «17» июня 2024 г. № 10-урв по проекту решения о предоставлении разрешения на условно разрешенный вид использования земельного участка с кадастровым номером 59:01:3210123:141 – «магазины (4.4), расположенного в территориальной зоне индивидуальной усадебной жилой застройки (Ж-5) мкр. Ново-Гайвинский в Орджоникидзевском районе города Перми.

Количество участников общественных обсуждений, принявших участие в общественных обсуждениях, составило: 0 человек.

По результатам рассмотрения замечаний и предложений участников общественных обсуждений, постоянно проживающих на территории, в пределах которой проведены общественные обсуждения, установлено:

№	Содержание внесенных предложений/замечаний	Выводы по результатам рассмотрения предложения, поступившего от участника общественных обсуждений	Аргументированные рекомендации организатора общественных обсуждений о целесообразности (нецелесообразности) учета внесенных предложений и замечаний
1	отсутствует		

По результатам рассмотрения замечаний и предложений иных участников общественных обсуждений установлено:

№	Содержание внесенных предложений/замечаний	Выводы по результатам рассмотрения предложения, поступившего от участника общественных обсуждений	Аргументированные рекомендации организатора общественных обсуждений о целесообразности (нецелесообразности) учета внесенных предложений и замечаний
1	отсутствует		

Процедура общественных обсуждений соблюдена.

Норова Мария Викторовна,
начальник департамента градостроительства
и архитектуры администрации города Перми

**Заключение о результатах общественных обсуждений
от «18» июня 2024 г. № 15-дпт**

Настоящее заключение подготовлено департаментом градостроительства и архитектуры администрации города Перми на основании протокола общественных обсуждений от «17» июня 2024 г. № 15-дпт по рассмотрению проекта планировки территории и проекта межевания территории, ограниченной ул. Закамской, ул. Ласьвинской, ул. Кировоградской, ул. Федосеева в Кировском районе города Перми.

Количество участников общественных обсуждений, принявших участие в общественных обсуждениях, составило: 0 человек.

По результатам рассмотрения замечаний и предложений участников общественных обсуждений, постоянно проживающих на территории, в пределах которой проведены общественные обсуждения, установлено:

№	Содержание внесенных предложений/замечаний	Выводы по результатам рассмотрения предложения, поступившего от участника общественных обсуждений	Аргументированные рекомендации организатора общественных обсуждений о целесообразности (нецелесообразности) учета внесенных предложений и замечаний
1	отсутствуют		

По результатам рассмотрения замечаний и предложений иных участников общественных обсуждений установлено:

№	Содержание внесенных предложений/замечаний	Выводы по результатам рассмотрения предложения, поступившего от участника общественных обсуждений	Аргументированные рекомендации организатора общественных обсуждений о целесообразности (нецелесообразности) учета внесенных предложений и замечаний
1	отсутствуют		

Процедура общественных обсуждений соблюдена.

Норова Мария Викторовна,
начальник департамента градостроительства
и архитектуры администрации города Перми