

РАЗДЕЛ ПЕРВЫЙ ПРАВОВЫЕ АКТЫ

ПОСТАНОВЛЕНИЯ ГЛАВЫ ГОРОДА ПЕРМИ

26.06.2024 № 101

О назначении общественных обсуждений по рассмотрению проекта о внесении изменений в Правила землепользования и застройки города Перми, утвержденные решением Пермской городской Думы от 26.06.2007 № 143 4

РЕШЕНИЯ ПЕРМСКОЙ ГОРОДСКОЙ ДУМЫ

25.06.2024 № 96

О реализации отдельных полномочий органов местного самоуправления в области обращения с твердыми коммунальными отходами и ликвидации несанкционированных свалок на территории города Перми 7

25.06.2024 № 97

О реализации мероприятий по обеспечению нормативного состояния и модернизации системы ливневой канализации в городе Перми 7

25.06.2024 № 98

О внесении изменений в решение Пермской городской Думы от 23.05.2017 № 108 «Об установлении расходного обязательства города Перми на софинансирование расходов на мероприятия по благоустройству дворовых территорий многоквартирных домов города Перми» 8

25.06.2024 № 101

О внесении изменения в Перечень должностей муниципальной службы города Перми, утвержденный решением Пермской городской Думы от 22.11.2016 № 255 9

25.06.2024 № 102

О внесении изменений в решение Пермской городской Думы от 26.12.2006 № 355 «О нормативных актах, регулирующих вопросы оплаты труда лиц, замещающих муниципальные должности, осуществляющих свои полномочия на постоянной основе, и денежного содержания муниципальных служащих города Перми» 10

25.06.2024 № 109

О внесении изменений в сфере озеленения в отдельные решения Пермской городской Думы об утверждении положений о функциональных органах администрации города Перми 17

25.06.2024 № 110

О протесте заместителя прокурора города Перми на решение Пермской городской Думы от 26.03.2024 № 49 «О внесении изменений в Правила благоустройства территории города Перми, утвержденные решением Пермской городской Думы от 15.12.2020 № 277» 18

25.06.2024 № 121

О направлении депутатов Пермской городской Думы VII созыва в состав конкурсной комиссии инициативного бюджетирования города Перми 18

25.06.2024 № 123

О направлении депутата Пермской городской Думы VII созыва в состав организационного комитета по проведению публичных слушаний по обсуждению проекта решения Пермской городской Думы о внесении изменений в Правила благоустройства территории города Перми, утвержденные решением Пермской городской Думы от 15.12.2020 № 277, в части установления требований к наружным блокам систем кондиционирования, маскирующим ограждениям наружных блоков систем кондиционирования 19

25.06.2024 № 124

О направлении депутата Пермской городской Думы VII созыва в состав организационного комитета по проведению публичных слушаний по обсуждению проекта решения Пермской городской Думы о внесении изменений в Правила благоустройства территории города Перми, утвержденные решением Пермской городской Думы от 15.12.2020 № 277, в части установления обязанности разработки и согласования паспорта внешнего облика объекта капитального строительства 20

ПОСТАНОВЛЕНИЯ АДМИНИСТРАЦИИ ГОРОДА ПЕРМИ

21.06.2024 № 523

О внесении изменений в Порядок определения объема и условий предоставления субсидий на иные цели бюджетным и автономным учреждениям, подведомственным департаменту образования администрации города Перми, на устройство спортивных площадок и оснащение объектов спортивным оборудованием и инвентарем для занятий физической культурой и спортом, утвержденный постановлением администрации города Перми от 16.03.2023 № 20120

21.06.2024 № 524

О внесении изменений в размер нормативных затрат на содержание муниципального имущества, уплату налогов на 2024 год и плановый период 2025 и 2026 годов, утвержденный постановлением администрации города Перми от 18.10.2023 № 1099 «Об утверждении размера нормативных затрат на оказание муниципальных услуг «Реализация дополнительных образовательных программ спортивной подготовки по олимпийским видам спорта», «Реализация дополнительных образовательных программ спортивной подготовки по неолимпийским видам спорта» на 2024 год и плановый период 2025 и 2026 годов, значений отраслевых корректирующих коэффициентов, размера нормативных затрат на содержание муниципального имущества, уплату налогов на 2024 год и плановый период 2025 и 2026 годов и значений натуральных норм, используемых при определении базовых нормативов затрат на оказание муниципальных услуг «Реализация дополнительных образовательных программ спортивной подготовки по олимпийским видам спорта», «Реализация дополнительных образовательных программ спортивной подготовки по неолимпийским видам спорта» 24

21.06.2024 № 525

О внесении изменений в Порядок определения объема и условий предоставления субсидий на иные цели бюджетным и автономным учреждениям на мероприятия в области инновационного развития и отраслевые мероприятия, утвержденный постановлением администрации города Перми от 15.10.2020 № 98625

21.06.2024 № 527

О внесении изменений в отдельные правовые акты администрации города Перми, утверждающие порядки определения объема и условий предоставления субсидий на иные цели, в сфере образования..... 27

24.06.2024 № 528

О внесении изменений в постановление администрации города Перми от 05.12.2022 № 1235 «Об установлении расходного обязательства по выращиванию посадочного материала, содержанию зеленых насаждений, озелененных территорий города Перми».....33

25.06.2024 № 529

О внесении изменений в Административный регламент предоставления образовательными организациями, расположенными на территории муниципального образования город Пермь, подведомственными департаменту образования администрации города Перми, муниципальной услуги «Прием заявлений о зачислении в муниципальные образовательные организации города Перми, реализующие программы общего образования», утвержденный постановлением администрации города Перми от 30.08.2019 № 51533

25.06.2024 № 530

О внесении изменений в постановление администрации города Перми от 11.12.2014 № 958 «Об утверждении Методики расчета и размера стоимости работ по содержанию площадок для выгула собак, расположенных на территории города Перми»38

25.06.2024 № 531

О внесении изменений в отдельные правовые акты администрации города Перми по вопросам организации оздоровления и отдыха детей.....39

25.06.2024 № 532

О внесении изменений в постановление администрации города Перми от 22.02.2008 № 130 «Об утверждении Регламента взаимодействия функциональных и территориальных органов администрации города Перми по выявлению объектов бесхозяйного недвижимого имущества на территории города Перми и подготовке документов для их приобретения в собственность муниципального образования город Пермь».....44

25.06.2024 № 533

О внесении изменений в постановление администрации города Перми от 03.08.2012 № 66-П «Об утверждении Административного регламента департамента социальной политики администрации города Перми по предоставлению муниципальной услуги «Признание граждан малоимущими в целях признания нуждающимися в получении жилых помещений муниципального жилищного фонда, предоставляемых по договорам социального найма» 53

25.06.2024 № 535

О внесении изменений в Порядок определения объема и условий предоставления субсидии на иные цели бюджетным и автономным учреждениям, подведомственным комитету по физической культуре и спорту администрации города Перми, на исполнение судебных решений, утвержденный постановлением администрации города Перми от 27.06.2022 № 540 68

РАЗДЕЛ ВТОРОЙ ОФИЦИАЛЬНАЯ ИНФОРМАЦИЯ

Сообщение о предложениях, поступивших к рассмотрению на заседании Общественного совета по топонимике при Главе города Перми..... 70

Информация о ходе реализации инициативного проекта, в том числе об использовании денежных средств, об имущественном и (или) трудовом участии заинтересованных в его реализации лиц «Художественное оформление в стиле настенной росписи (мурала) фасада общественного центра, расположенного по адресу: ул. Весёлая, д.1 и прилегающему к нему фасада жилого дома, расположенного по адресу: ул. Весёлая, д.1»..... 71

Извещение об установлении публичного сервитута 72

График проведения прямых телефонных линий руководителями администрации города Перми в июле 2024 года 108

Графики проведения приемов граждан по личным вопросам руководителями администрации города Перми в июле 2024 года 110

Информация о ходе реализации инициативного проекта, в том числе об использовании денежных средств, об имущественном и (или) трудовом участии заинтересованных в его реализации лиц «Реконструкция хоккейной коробки (часть № 1) на стадионе по адресу: г. Пермь, ул. Бродовское Кольцо, восточнее 10 дома» 113

Информация о ходе реализации инициативного проекта, в том числе об использовании денежных средств, об имущественном и (или) трудовом участии заинтересованных в его реализации лиц «Реконструкция хоккейной коробки (часть № 2) на стадионе по адресу: г. Пермь, ул. Бродовское Кольцо, восточнее 10 дома» 113

Извещение о проведении заседания согласительной комиссии по вопросу согласования местоположения границ земельных участков при выполнении комплексных кадастровых работ 114

Соглашение между администрацией города Перми и администрацией Адмиралтейского района Санкт-Петербурга о торгово-экономическом, научно-техническом, образовательном, социальном и культурном сотрудничестве..... 116

Информация о предоставлении земельного участка для индивидуального жилищного строительства 126

Информация о возможном установлении публичных сервитутов в отдельных целях в соответствии со статьей 39.42 Земельного кодекса Российской Федерации 128

Информация о ходе реализации инициативного проекта, в том числе об использовании денежных средств, об имущественном и (или) трудовом участии заинтересованных в его реализации лиц «Обустройство сквера под названием «Райское место» в микрорайоне Южный Свердловского района города Перми»..... 277

Извещение о проведении собрания о согласовании местоположения границ земельных участков..... 278

Отчет о результатах деятельности государственного (муниципального) учреждения и об использовании закрепленного за ним государственного (муниципального) имущества Муниципального автономного учреждения физической культуры и спорта «Пермский городской хоккейный центр»..... 279

РАЗДЕЛ ПЕРВЫЙ ПРАВОВЫЕ АКТЫ

ПОСТАНОВЛЕНИЯ ГЛАВЫ ГОРОДА ПЕРМИ



ГЛАВА ГОРОДА ПЕРМИ ПОСТАНОВЛЕНИЕ

26.06.2024

№ 101

О назначении общественных обсуждений по рассмотрению проекта о внесении изменений в Правила землепользования и застройки города Перми, утвержденные решением Пермской городской Думы от 26.06.2007 № 143

На основании Градостроительного кодекса Российской Федерации, Федеральных законов от 06 октября 2003 г. № 131-ФЗ «Об общих принципах организации местного самоуправления в Российской Федерации», от 14 марта 2022 г. № 58-ФЗ «О внесении изменений в отдельные законодательные акты Российской Федерации», Регламента работы комиссии по подготовке проекта правил землепользования и застройки Пермского городского округа, утвержденного приказом Министерства по управлению имуществом и градостроительной деятельности Пермского края от 30 декабря 2020 г. № 31-02-1-4-1037, Устава города Перми, решения Пермской городской Думы от 26 июня 2007 г. № 143 «Об утверждении Правил землепользования и застройки города Перми», Положения о порядке организации и проведения общественных обсуждений по вопросам градостроительной деятельности в городе Перми, утвержденного решением Пермской городской Думы от 26 апреля 2022 г. № 83, заключения комиссии по подготовке проекта правил землепользования и застройки Пермского городского округа с рекомендациями о готовности проекта о внесении изменений в Правила землепользования и застройки города Перми, утвержденные решением Пермской городской Думы от 26 июня 2007 г. № 143, для организации и проведения общественных обсуждений от 05 июня 2024 г. № 35-01-04-253

ПОСТАНОВЛЯЮ:

1. Назначить общественные обсуждения по рассмотрению проекта о внесении изменений в Правила землепользования и застройки города Перми, утвержденные решением Пермской городской Думы от 26 июня 2007 г. № 143 (далее – Проект), в части:

1.1. установления границ территориальной зоны обслуживания и деловой активности местного значения (Ц-2) в отношении территории, включающей земельные участки с кадастровыми номерами 59:01:4410463:91, 59:01:4410463:89, расположенной по ул. Трамвайной в Дзержинском районе города Перми;

1.2. установления границ подзон Ц-2 (В 19 эт), Ц-2 (П 1,7) территориальной зоны обслуживания и деловой активности местного значения (Ц-2) в отношении земельных участков с кадастровыми номерами 59:01:4410463:91, 59:01:4410463:89, расположенных по ул. Трамвайной в Дзержинском районе города Перми;

1.3. дополнения перечня территориальных зон и подзон, установленного статьей 52 Правил землепользования и застройки города Перми, утвержденных решением Пермской городской Думы от 26 июня 2007 г. № 143, подзоной Ц-2 (В 19 эт), подзоной Ц-2 (П 1,7);

1.4. дополнения градостроительного регламента территориальной зоны обслуживания и деловой активности местного значения (Ц-2), установленного статьей 52.1 Правил землепользования и застройки города Перми, утвержденных решением Пермской городской Думы от 26 июня 2007 г. № 143, подзоной Ц-2 (В 19 эт), подзоной Ц-2 (П 1,7).

2. Департаменту градостроительства и архитектуры администрации города Перми:

2.1. обеспечить размещение Проекта с информационными материалами к нему, направленных комиссией по подготовке проекта правил землепользования и застройки Пермского городского округа, в течение 10, но не ранее 7 дней со дня опубликования настоящего постановления одновременно:

в муниципальной информационной системе, обеспечивающей проведение общественных обсуждений с использованием информационно-телекоммуникационной сети Интернет, размещенной по адресу: isogd.gorodperm.ru (далее – Информационная система);

в сетевом издании «Официальный сайт муниципального образования город Пермь www.gorodperm.ru» (далее – Официальный сайт);

2.2. направить Проект с перечнем информационных материалов к нему в территориальные организационные комитеты по проведению общественных обсуждений по вопросам градостроительной деятельности при администрациях районов города Перми (далее – Территориальные организационные комитеты) для организации проведения общественных обсуждений по Проекту;

2.3. осуществить сбор предложений и замечаний участников общественных обсуждений по Проекту;

2.4. осуществить идентификацию участников общественных обсуждений при подготовке протокола общественных обсуждений по Проекту при представлении предложений и замечаний участниками общественных обсуждений в случаях, указанных в пункте 6.2 настоящего постановления;

2.5. подготовить протокол участников общественных обсуждений, заключение о результатах общественных обсуждений по Проекту;

2.6. обеспечить опубликование заключения о результатах общественных обсуждений в печатном средстве массовой информации «Официальный бюллетень органов местного самоуправления муниципального образования город Пермь» и размещение на Официальном сайте;

2.7. разместить заключение о результатах общественных обсуждений в Информационной системе;

2.8. направить протокол общественных обсуждений, заключение о результатах общественных обсуждений в комиссию по подготовке проекта правил землепользования и застройки Пермского городского округа в установленные сроки.

3. Территориальным организационным комитетам:

3.1. распространить информацию о начале общественных обсуждений по Проекту, в том числе путем размещения на информационных стендах и иными способами, обеспечивающими доступ участников общественных обсуждений к указанной информации;

3.2. распространить информационные материалы о Проекте в период проведения экспозиции (экспозиций) Проекта посредством направления их в органы территориального общественного самоуправления;

3.3. организовать проведение экспозиции Проекта с перечнем информационных материалов к нему (далее – экспозиция) с 05 июля 2024 г. по 11 июля 2024 г.: понедельник-четверг: с 09.00 час. до 18.00 час., пятница: с 09.00 час. до 17.00 час. по адресам:

614026, г. Пермь, ул. Александра Щербакова, 24, администрация Орджоникидзевского района города Перми;

614014, г. Пермь, ул. Уральская, 36, администрация Мотовилихинского района города Перми;

614095, г. Пермь, ул. Мира, 15, администрация Индустриального района города Перми;

614000, г. Пермь, ул. Пермская, 57, администрация Ленинского района города Перми;

614105, г. Пермь, микрорайон Новые Ляды, ул. Транспортная, 2, администрация поселка Новые Ляды города Перми;

614068, г. Пермь, ул. Ленина, 85, администрация Дзержинского района города Перми;

614113, г. Пермь, ул. Кировоградская, 33, администрация Кировского района города Перми;

614007, г. Пермь, ул. Сибирская, 58, администрация Свердловского района города Перми;

3.4. организовать консультирование посетителей экспозиции Проекта с 16.20 час. до 16.40 час.:

08 июля 2024 г. по адресу: 614026, г. Пермь, ул. Александра Щербакова, 24, актовый зал, администрация Орджоникидзевского района города Перми;

08 июля 2024 г. по адресу: 614014, г. Пермь, ул. Уральская, д. 36, каб.103, администрация Мотовилихинского района города Перми;

08 июля 2024 г. по адресу: 614095, г. Пермь, ул. Мира, 15, актовый зал (конференц-зал), администрация Индустриального района города Перми;

09 июля 2024 г. по адресу: 614000, г. Пермь, ул. Пермская, д. 57, каб. 15, администрация Ленинского района города Перми;

09 июля 2024 г. по адресу: 614105, г. Пермь, микрорайон Новые Ляды, ул. Транспортная, д. 2, каб. 213, администрация поселка Новые Ляды города Перми;

09 июля 2024 г. по адресу: 614068, г. Пермь, ул. Ленина, д. 85, каб. 12, администрация Дзержинского района города Перми;

10 июля 2024 г. по адресу: 614113, г. Пермь, ул. Кировоградская, д. 33, каб. 9, администрация Кировского района города Перми;

10 июля 2024 г. по адресу: 614007, г. Пермь, ул. Сибирская, д. 58, каб. 101, администрация Свердловского района города Перми;

3.5. осуществить ведение книги (журнала) учета посетителей экспозиции Проекта при проведении экспозиции (экспозиций) Проекта и консультирования посетителей экспозиции Проекта;

3.6. провести идентификацию участников общественных обсуждений при организации проведения экспозиции Проекта и консультирования посетителей экспозиции Проекта, при представлении предложений и замечаний участниками общественных обсуждений в случае, указанном в пункте 6.1 настоящего постановления;

3.7. осуществить сбор замечаний и предложений участников общественных обсуждений по Проекту, поступающих в ходе проведения экспозиции Проекта;

3.8. направить документы, предусмотренные пунктами 3.5-3.7 настоящего постановления, в департамент градостроительства и архитектуры администрации города Перми в установленные сроки.

4. Срок проведения общественных обсуждений составляет не более 1 месяца со дня опубликования настоящего постановления до дня опубликования заключения о результатах общественных обсуждений в печатном средстве массовой информации «Официальный бюллетень органов местного самоуправления муниципального образования город Пермь».

5. Участникам общественных обсуждений по Проекту в соответствии с требованиями статьи 5.1 Градостроительного кодекса Российской Федерации обеспечить:

5.1. представление в целях идентификации сведений о себе (фамилию, имя, отчество (при наличии), дату рождения, адрес места жительства (регистрации) – для физических лиц; наименование, основной государственный регистрационный номер, место нахождения и адрес – для юридических лиц) с приложением документов, подтверждающих такие сведения;

5.2. представление сведений о правах на земельные участки, объекты капитального строительства, помещения, являющиеся частью указанных объектов капитального строительства, из Единого государственного реестра недвижимости и иных документов, устанавливающих или удостоверяющих их права на такие земельные участки, объекты капитального строительства, помещения, являющиеся частью указанных объектов капитального строительства.

6. Участникам общественных обсуждений, прошедшим идентификацию в соответствии с пунктом 5 настоящего постановления, представить предложения и замечания (при наличии) по Проекту по форме, утвержденной решением Пермской городской Думы от 26 апреля 2022 г. № 83:

6.1. в Территориальные организационные комитеты по адресам, указанным в пункте 3.3 настоящего постановления, посредством записи в книге (журнале) учета посетителей экспозиции Проекта и информационных материалов к нему в период проведения экспозиции с 05 июля 2024 г. по 11 июля 2024 г.;

6.2. в департамент градостроительства и архитектуры администрации города Перми со дня размещения Проекта с перечнем информационных материалов к нему на Официальном сайте по 11 июля 2024 г.:

6.2.1. посредством Информационной системы;

6.2.2. в форме электронного документа по электронной почте по адресу: dga@gorodperm.ru;

6.2.3. в письменной форме путем личного обращения и (или) по почте по адресу: 614015, г. Пермь, ул. Сибирская, д. 15, каб. 003.

7. Настоящее постановление вступает в силу со дня официального обнародования посредством официального опубликования в печатном средстве массовой информации «Официальный бюллетень органов местного самоуправления муниципального образования город Пермь».

8. Управлению по общим вопросам администрации города Перми обеспечить обнародование настоящего постановления посредством официального опубликования в печатном средстве массовой информации «Официальный бюллетень органов местного самоуправления муниципального образования город Пермь».

9. Информационно-аналитическому управлению администрации города Перми обеспечить обнародование настоящего постановления посредством официального опубликования в сетевом издании «Официальный сайт муниципального образования город Пермь www.gorodperm.ru».

10. Контроль за исполнением настоящего постановления возложить на первого заместителя главы администрации города Перми Андрианову О.Н.

И.о. Главы города Перми

О.Н. Андрианова

РЕШЕНИЯ ПЕРМСКОЙ ГОРОДСКОЙ ДУМЫ**Пермская городская Дума
РЕШЕНИЕ**25.06.2024№ 96**О реализации отдельных полномочий органов местного самоуправления в области обращения с твердыми коммунальными отходами и ликвидации несанкционированных свалок на территории города Перми**

Заслушав и обсудив информацию о реализации отдельных полномочий органов местного самоуправления в области обращения с твердыми коммунальными отходами и ликвидации несанкционированных свалок на территории города Перми,

Пермская городская Дума **р е ш и л а:**

1. Информацию принять к сведению.
2. Рекомендовать администрации города Перми проработать:
 - 2.1 до 01.08.2024 возможность установления дифференцированной стоимости работ по ликвидации отходов, не относящихся по компонентному составу к твердым коммунальным отходам, в зависимости от вида отходов в соответствии с Федеральным классификационным каталогом отходов;
 - 2.2 до 15.12.2024 возможность изменения подходов к выполнению работ по ликвидации отходов, не относящихся по компонентному составу к твердым коммунальным отходам, путем привлечения муниципального бюджетного учреждения «Полигон» к выполнению данных работ, проведения экологических акций, размещения специальных площадок (контейнеров) для размещения шин и иных мероприятий.
3. Настоящее решение вступает в силу со дня его подписания.
4. Обнародовать настоящее решение посредством опубликования в печатном средстве массовой информации «Официальный бюллетень органов местного самоуправления муниципального образования город Пермь», а также размещения в сетевом издании «Официальный сайт муниципального образования город Пермь www.gorodperm.ru».
5. Контроль за исполнением настоящего решения возложить на комитет Пермской городской Думы по городскому хозяйству.

Председатель
Пермской городской Думы

Д.В. Малютин

**Пермская городская Дума
РЕШЕНИЕ**25.06.2024№ 97**О реализации мероприятий по обеспечению нормативного состояния и модернизации системы ливневой канализации в городе Перми**

Заслушав и обсудив информацию о реализации мероприятий по обеспечению нормативного состояния и модернизации системы ливневой канализации в городе Перми,

Пермская городская Дума **р е ш и л а:**

1. Информацию принять к сведению.
2. Рекомендовать администрации города Перми до 15.12.2024 представить в Пермскую городскую Думу:
 - 2.1 информацию об организации, в том числе формализации, взаимоотношений между организацией, осуществляющей эксплуатацию ливневых систем водоотведения на территории города Перми, и физическими и юридическими лицами, использующими указанные ливневые системы водоотведения;
 - 2.2 сведения о перспективах применения и (или) изменения Схемы водоотведения города Перми на период до 2028 года, утвержденной постановлением администрации города Перми от 28.12.2018 № 1085, в связи с изданием Закона Пермского края от 29.09.2023 № 230-ПК «О перераспределении отдельных полномочий между органами местного самоуправления Пермского городского округа и органами государственной власти Пермского края», о дальнейшей судьбе проекта схемы ливневой системы водоотведения поверхностных сточных вод с территории муниципального образования город Пермь, разработанного в рамках муниципального контракта от 18.07.2023 № 1.
3. Настоящее решение вступает в силу со дня его подписания.
4. Обнародовать настоящее решение посредством опубликования в печатном средстве массовой информации «Официальный бюллетень органов местного самоуправления муниципального образования город Пермь», а также размещения в сетевом издании «Официальный сайт муниципального образования город Пермь www.gorodperm.ru».
5. Контроль за исполнением настоящего решения возложить на комитет Пермской городской Думы по городскому хозяйству.

Председатель
Пермской городской Думы

Д.В. Малютин



Пермская городская Дума Р Е Ш Е Н И Е

25.06.2024

№ 98

О внесении изменений в решение Пермской городской Думы от 23.05.2017 № 108 «Об установлении расходного обязательства города Перми на софинансирование расходов на мероприятия по благоустройству дворовых территорий многоквартирных домов города Перми»

В соответствии со статьей 86 Бюджетного кодекса Российской Федерации, Федеральным законом от 06.10.2003 № 131-ФЗ «Об общих принципах организации местного самоуправления в Российской Федерации», постановлением Правительства Российской Федерации от 30.12.2017 № 1710 «Об утверждении государственной программы Российской Федерации «Обеспечение доступным и комфортным жильем и коммунальными услугами граждан Российской Федерации», постановлением Правительства Пермского края от 03.10.2013 № 1331-п «Об утверждении государственной программы Пермского края «Градостроительная и жилищная политика, создание условий для комфортной городской среды», Уставом города Перми

Пермская городская Дума **р е ш и л а:**

1. Внести в решение Пермской городской Думы от 23.05.2017 № 108 «Об установлении расходного обязательства города Перми на софинансирование расходов на мероприятия по благоустройству дворовых территорий многоквартирных домов города Перми» (в редакции решений Пермской городской Думы от 21.11.2017 № 234, от 26.06.2018 № 120, от 23.10.2018 № 220, от 23.04.2019 № 91, от 24.09.2019 № 233, от 17.11.2020 № 231, от 24.08.2021 № 178, от 15.11.2022 № 249, от 19.12.2023 № 260) изменения:
 - 1.1 в заголовке слова «софинансирование расходов» заменить словами «софинансирование и (или) финансирование расходов»;
 - 1.2 в пункте 1:
 - 1.2.1 в абзаце первом слова «софинансирование расходов» заменить словами «софинансирование и (или) финансирование расходов»;
 - 1.2.2 в абзаце втором слова «и обустройство контейнерных площадок для сбора твердых коммунальных отходов» исключить.

2. Настоящее решение вступает в силу со дня его официального обнародования посредством официального опубликования в печатном средстве массовой информации «Официальный бюллетень органов местного самоуправления муниципального образования город Пермь».

3. Обнародовать настоящее решение посредством официального опубликования в печатном средстве массовой информации «Официальный бюллетень органов местного самоуправления муниципального образования город Пермь», а также в сетевом издании «Официальный сайт муниципального образования город Пермь www.gorodperm.ru».

4. Контроль за исполнением настоящего решения возложить на комитет Пермской городской Думы по пространственному развитию и благоустройству.

Председатель
Пермской городской Думы

Д.В. Малютин

Исполняющий обязанности
Главы города Перми

О.Н. Андрианова



Пермская городская Дума Р Е Ш Е Н И Е

25.06.2024

№ 101

О внесении изменения в Перечень должностей муниципальной службы города Перми, утвержденный решением Пермской городской Думы от 22.11.2016 № 255

В соответствии с Федеральным законом от 02.03.2007 № 25-ФЗ «О муниципальной службе в Российской Федерации», законами Пермского края от 04.05.2008 № 228-ПК «О муниципальной службе в Пермском крае», от 01.07.2009 № 465-ПК «О Реестре должностей муниципальной службы в Пермском крае», Уставом города Перми

Пермская городская Дума **р е ш и л а:**

1. Внести в Перечень должностей муниципальной службы города Перми, утвержденный решением Пермской городской Думы от 22.11.2016 № 255 (в редакции решений Пермской городской Думы от 26.10.2021 № 245, от 20.12.2022 № 290), изменение, изложив пункт 3 подраздела II раздела II в редакции:

«3. Ведущая должность муниципальной службы

Начальник самостоятельного сектора

Заместитель начальника самостоятельного отдела, инспекции

Заместитель начальника управления в составе департамента

Начальник инспекции в составе аппарата администрации города

Начальник отдела, сектора в составе комитета, управления, департамента, аппарата администрации города, аппарата администрации района

Руководитель пресс-службы

Заместитель начальника отдела в составе комитета, управления, департамента, аппарата администрации города

Начальник сектора в составе отдела

Консультант

Помощник первого заместителя главы администрации города

Помощник заместителя главы администрации города

Помощник руководителя аппарата администрации города

Помощник главы администрации района

Помощник главы администрации поселка Новые Ляды

Референт».

2. Настоящее решение вступает в силу со дня его официального обнародования посредством официального опубликования в печатном средстве массовой информации «Официальный бюллетень органов местного самоуправления муниципального образования город Пермь».

3. Обнародовать настоящее решение посредством официального опубликования в печатном средстве массовой информации «Официальный бюллетень органов местного самоуправления муниципального образования город Пермь», а также в сетевом издании «Официальный сайт муниципального образования город Пермь www.gorodperm.ru».

4. Контроль за исполнением настоящего решения возложить на комитет Пермской городской Думы по местному самоуправлению и регламенту.

Председатель
Пермской городской Думы

Д.В. Малютин

Исполняющий обязанности
Главы города Перми

О.Н. Андрианова



Пермская городская Дума РЕШЕНИЕ

25.06.2024

№ 102

О внесении изменений в решение Пермской городской Думы от 26.12.2006 № 355 «О нормативных актах, регулирующих вопросы оплаты труда лиц, замещающих муниципальные должности, осуществляющих свои полномочия на постоянной основе, и денежного содержания муниципальных служащих города Перми»

В соответствии с Трудовым кодексом Российской Федерации, федеральными законами от 06.10.2003 № 131-ФЗ «Об общих принципах организации местного самоуправления в Российской Федерации», от 02.03.2007 № 25-ФЗ «О муниципальной службе в Российской Федерации», статьей 38 Устава города Перми

Пермская городская Дума **р е ш и л а:**

1. Внести в решение Пермской городской Думы от 26.12.2006 № 355 «О нормативных актах, регулирующих вопросы оплаты труда лиц, замещающих муниципальные должности, осуществляющих свои полномочия на постоянной основе, и денежного содержания муниципальных служащих города Перми» (в редакции решений Пермской городской Думы от 27.05.2008 № 156, от 23.12.2008 № 410, от 28.04.2009 № 77, от 17.12.2010 № 218, от 29.03.2011 № 41, от 26.04.2011 № 73, от 21.12.2011 № 254, от 21.12.2011 № 255, от 28.08.2012 № 157, от 18.12.2012 № 276, от 18.12.2012 № 296, от 23.04.2013 № 76, от 28.01.2014 № 20, от 25.02.2014 № 43, от 26.05.2015 № 124, от 23.08.2016 № 159, от 24.01.2017 № 15, от 25.06.2019 № 144, от 17.12.2019 № 331, от 21.12.2021 № 325, от 20.12.2022 № 290, от 20.12.2022 № 291) изменения:

1.1 в Положении о денежном содержании муниципальных служащих города Перми (приложение № 1):

1.1.1 пункт 6.4 статьи 6 изложить в редакции:

«6.4. Изменение базового ФЗП осуществляется путем внесения изменений в Размеры базового фонда заработной платы муниципальных служащих администрации города Перми, аппарата Пермской городской Думы, Контрольно-счетной палаты города Перми (приложение № 2 к настоящему Положению) в установленном порядке.»;

1.1.2 Размеры ежемесячных окладов за классный чин муниципальных служащих в городе Перми (приложение № 1) изложить в редакции согласно приложению 1 к настоящему решению;

1.1.3 Размеры базового фонда заработной платы муниципальных служащих администрации города Перми, аппарата Пермской городской Думы, Контрольно-счетной палаты города Перми (приложение № 2) изложить в редакции согласно приложению 2 к настоящему решению;

1.1.4 Размеры должностных окладов муниципальных служащих в городе Перми (приложение № 3) изложить в редакции согласно приложению 3 к настоящему решению;

1.2 в Положении об оплате труда лиц, замещающих муниципальные должности, осуществляющих свои полномочия на постоянной основе (приложение № 2):

1.2.1 пункт 4 статьи 6 изложить в редакции:

«4. Изменение базового ФЗП производится путем внесения изменений в Размеры базового фонда заработной платы лиц, замещающих муниципальные должности, осуществляющих свои полномочия на постоянной основе, (приложение № 2 к настоящему Положению) в установленном порядке.»;

1.2.2 Должностные оклады депутатов Пермской городской Думы, осуществляющих свои полномочия на постоянной основе, (приложение № 1) изложить в редакции согласно приложению 4 к настоящему решению;

1.2.3 Размеры базового фонда заработной платы лиц, замещающих муниципальные должности, осуществляющих свои полномочия на постоянной основе, (приложение № 2) изложить в редакции согласно приложению 5 к настоящему решению.

2. Настоящее решение вступает в силу со дня его официального обнародования посредством официального опубликования в печатном средстве массовой информации «Официальный бюллетень органов местного самоуправления муниципального образования город Пермь».

3. Обнародовать настоящее решение посредством официального опубликования в печатном средстве массовой информации «Официальный бюллетень органов местного самоуправления муниципального образования город Пермь», а также в сетевом издании «Официальный сайт муниципального образования город Пермь www.gorodperm.ru».

4. Контроль за исполнением настоящего решения возложить на комитет Пермской городской Думы по местному самоуправлению и регламенту.

Председатель
Пермской городской Думы

Д.В. Малютин

Исполняющий обязанности
Главы города Перми

О.Н. Андрианова

ПРИЛОЖЕНИЕ 1
к решению
Пермской городской Думы
от 25.06.2024 № 102

**РАЗМЕРЫ
ежемесячных окладов за классный чин муниципальных служащих
в городе Перми**

№	Классный чин	Размер оклада за классный чин на 01.07.2024, руб.	Размер оклада за классный чин с 01.10.2024, руб.
1	2	3	4
1	действительный муниципальный советник муниципального образования Пермского края 1-го класса	14 127	14 819
2	действительный муниципальный советник муниципального образования Пермского края 2-го класса	12 490	13 102
3	действительный муниципальный советник муниципального образования Пермского края 3-го класса	10 852	11 384
4	муниципальный советник муниципального образования Пермского края 1-го класса	10 031	10 523
5	муниципальный советник муниципального образования Пермского края 2-го класса	8 907	9 343
6	муниципальный советник муниципального образования Пермского края 3-го класса	7 677	8 053
7	советник муниципальной службы муниципального образования Пермского края 1-го класса	6 449	6 765
8	советник муниципальной службы муниципального образования Пермского края 2-го класса	5 631	5 907
9	советник муниципальной службы муниципального образования Пермского края 3-го класса	4 914	5 155

1	2	3	4
10	референт муниципальной службы муниципального образования Пермского края 1-го класса	4 403	4 619
11	референт муниципальной службы муниципального образования Пермского края 2-го класса	3 890	4 081
12	референт муниципальной службы муниципального образования Пермского края 3-го класса	3 377	3 542
13	секретарь муниципальной службы муниципального образования Пермского края 1-го класса	2 762	2 897
14	секретарь муниципальной службы муниципального образования Пермского края 2-го класса	2 388	2 505
15	секретарь муниципальной службы муниципального образования Пермского края 3-го класса	2 048	2 148

ПРИЛОЖЕНИЕ 2
к решению
Пермской городской Думы
от 25.06.2024 № 102

РАЗМЕРЫ

базового фонда заработной платы муниципальных служащих администрации города Перми, аппарата Пермской городской Думы, Контрольно-счетной палаты города Перми

Наименование органа	Размер базового ФЗП с 01.07.2024, тыс. руб.	Размер базового ФЗП с 01.10.2024, тыс. руб.
Администрация города Перми	1 291 268,5	1 354 540,7
Аппарат Пермской городской Думы	83 085,4	87 156,6
Контрольно-счетная палата города Перми	21 984,9	23 062,2

ПРИЛОЖЕНИЕ 3
к решению
Пермской городской Думы
от 25.06.2024 № 102

РАЗМЕРЫ

должностных окладов муниципальных служащих в городе Перми

1. Размеры должностных окладов муниципальных служащих, замещающих должности муниципальной службы, учреждаемые для непосредственного обеспечения исполнения полномочий лиц, замещающих муниципальные должности

Наименование должностей муниципальной службы	Должностной оклад на 01.07.2024, руб.	Должностной оклад с 01.10.2024, руб.
Высшая должность муниципальной службы		
Первый заместитель главы администрации города	32 452	34 042
Заместитель главы администрации города	30 103	31 578
Руководитель аппарата администрации города	30 103	31 578
Руководитель аппарата Пермской городской Думы	30 103	31 578
Главная должность муниципальной службы		
Управляющий делами Пермской городской Думы	22 925	24 048

Советник Главы города Перми	16 102	16 891
Ведущая должность муниципальной службы		
Руководитель пресс-службы	16 102	16 891
Пресс-секретарь	15 581	16 344
Помощник	15 581	16 344
Референт	14 168	14 862

2. Размеры должностных окладов муниципальных служащих в органах местного самоуправления города Перми

2.1. Размеры должностных окладов муниципальных служащих, замещающих должности муниципальной службы в аппарате Пермской городской Думы

Наименование должностей муниципальной службы	Должностной оклад на 01.07.2024, руб.	Должностной оклад с 01.10.2024, руб.
Главная должность муниципальной службы		
Начальник управления	22 925	24 048
Заместитель начальника управления	20 641	21 652
Начальник (заведующий) отдела	20 641	21 652
Ведущая должность муниципальной службы		
Заместитель начальника (заведующего) отдела	16 102	16 891
Начальник (заведующий) отдела, сектора в составе управления	16 102	16 891
Начальник сектора	16 102	16 891
Заместитель начальника (заведующего) отдела в составе управления	15 581	16 344
Начальник (заведующий) сектора в составе отдела	15 581	16 344
Консультант	14 168	14 862
Референт	14 168	14 862
Старшая должность муниципальной службы		
Главный специалист	12 375	12 981
Ведущий специалист	11 049	11 590
Младшая должность муниципальной службы		
Специалист 1-й категории	8 269	8 674
Специалист 2-й категории	7 791	8 173
Специалист	6 948	7 288

2.2. Размеры должностных окладов муниципальных служащих, замещающих должности муниципальной службы в администрации города Перми

2.2.1. Размеры должностных окладов руководителей функциональных и территориальных органов, функциональных подразделений администрации города Перми, иных муниципальных служащих в функциональных органах и подразделениях администрации города Перми

Наименование должностей муниципальной службы	Должностной оклад на 01.07.2024, руб.	Должностной оклад с 01.10.2024, руб.
1	2	3
Высшая должность муниципальной службы		
Глава администрации района	30 103	31 578
Глава администрации поселка Новые Ляды	19 706	20 672
Главная должность муниципальной службы		
Заместитель руководителя аппарата администрации города	22 925	24 048

1	2	3
Начальник департамента, управления, председатель комитета	22 925	24 048
Первый заместитель начальника департамента, управления, председателя комитета	21 101	22 135
Начальник самостоятельного отдела, инспекции	20 641	21 652
Заместитель начальника департамента, управления, председателя комитета	20 641	21 652
Начальник управления в составе департамента	20 641	21 652
Ведущая должность муниципальной службы		
Начальник самостоятельного сектора	16 102	16 891
Заместитель начальника самостоятельного отдела, инспекции	16 102	16 891
Заместитель начальника управления в составе департамента	16 102	16 891
Начальник инспекции в составе аппарата администрации города	16 102	16 891
Начальник отдела, сектора в составе комитета, управления, департамента, аппарата администрации города	16 102	16 891
Руководитель пресс-службы	16 102	16 891
Заместитель начальника отдела в составе комитета, управления, департамента, аппарата администрации города	15 581	16 344
Начальник сектора в составе отдела	15 581	16 344
Помощник первого заместителя главы администрации города	14 521	15 233
Помощник заместителя главы администрации города, руководителя аппарата администрации города	14 521	15 233
Консультант	14 168	14 862
Референт	14 168	14 862
Старшая должность муниципальной службы		
Главный специалист	12 375	12 981
Ведущий специалист	11 049	11 590
Младшая должность муниципальной службы		
Специалист 1-й категории	8 269	8 674
Специалист 2-й категории	7 791	8 173
Специалист	6 948	7 288

2.2.2. Размеры должностных окладов муниципальных служащих в территориальных органах администрации города Перми (за исключением администрации поселка Новые Ляды)

Наименование должностей муниципальной службы	Должностной оклад на 01.07.2024, руб.	Должностной оклад с 01.10.2024, руб.
Администрации районов		
Главная должность муниципальной службы		
Первый заместитель главы администрации района	22 925	24 048
Заместитель главы администрации района	22 693	23 805
Начальник самостоятельного отдела, инспекции	17 839	18 713
Ведущая должность муниципальной службы		
Начальник самостоятельного сектора	14 168	14 862
Заместитель начальника самостоятельного отдела, инспекции	14 168	14 862
Консультант	14 168	14 862
Начальник сектора в составе отдела	12 521	13 135
Помощник главы администрации района	12 521	13 135

Старшая должность муниципальной службы		
Главный специалист	12 375	12 981
Ведущий специалист	11 049	11 590
Младшая должность муниципальной службы		
Специалист 1-й категории	8 269	8 674
Специалист 2-й категории	7 791	8 173
Специалист	6 948	7 288

2.2.3. Размеры должностных окладов муниципальных служащих в администрации поселка Новые Ляды

Наименование должностей муниципальной службы	Должностной оклад на 01.07.2024, руб.	Должностной оклад с 01.10.2024, руб.
1	2	3
Главная должность муниципальной службы		
Первый заместитель, заместитель главы администрации поселка Новые Ляды	18 550	19 459
Начальник самостоятельного отдела, инспекции	13 599	14 265
Ведущая должность муниципальной службы		
Заместитель начальника самостоятельного отдела, инспекции	12 521	13 135
Помощник главы администрации поселка Новые Ляды	12 521	13 135
Старшая должность муниципальной службы		
Главный специалист	12 375	12 981
Ведущий специалист	11 049	11 590
Младшая должность муниципальной службы		
Специалист 1-й категории	8 269	8 674
Специалист 2-й категории	7 791	8 173
Специалист	6 948	7 288

3. Размеры должностных окладов муниципальных служащих в Контрольно-счетной палате города Перми

Наименование должностей муниципальной службы	Должностной оклад на 01.07.2024, руб.	Должностной оклад с 01.10.2024, руб.
1	2	3
Главная должность муниципальной службы		
Начальник управления	22 925	24 048
Заместитель начальника управления	20 641	21 652
Ведущая должность муниципальной службы		
Начальник (заведующий) отдела	20 641	21 652
Начальник (заведующий) сектора	16 102	16 891
Заместитель начальника (заведующего) отдела, сектора	16 102	16 891
Начальник (заведующий) отдела, сектора в составе управления	16 102	16 891
Инспектор	16 102	16 891
Заместитель начальника отдела в составе управления	15 581	16 344
Консультант	14 168	14 862
Референт	14 168	14 862
Старшая должность муниципальной службы		
Главный специалист	12 375	12 981
Ведущий специалист	11 049	11 590

Младшая должность муниципальной службы		
Специалист 1-й категории	8 269	8 674
Специалист 2-й категории	7 791	8 173
Специалист	6 948	7 288

ПРИЛОЖЕНИЕ 4
к решению
Пермской городской Думы
от 25.06.2024 № 102

ДОЛЖНОСТНЫЕ ОКЛАДЫ
депутатов Пермской городской Думы, осуществляющих свои полномочия на постоянной основе

Наименование муниципальной должности	Должностной оклад на 01.07.2024, руб.	Должностной оклад с 01.10.2024, руб.
Председатель Пермской городской Думы	38 261	40 136
Первый заместитель председателя Пермской городской Думы	31 516	33 060
Заместитель председателя Пермской городской Думы	31 428	32 968
Председатель комитета Пермской городской Думы	22 925	24 048
Заместитель председателя комитета Пермской городской Думы, депутат Пермской городской Думы	13 666	14 336

ПРИЛОЖЕНИЕ 5
к решению
Пермской городской Думы
от 25.06.2024 № 102

РАЗМЕРЫ
базового фонда заработной платы лиц, замещающих муниципальные должности, осуществляющих свои полномочия на постоянной основе

Наименование органа	Размер базового ФЗП с 01.07.2024, тыс. руб.	Размер базового ФЗП с 01.10.2024, тыс. руб.
Депутаты Пермской городской Думы, осуществляющие свои полномочия на постоянной основе	12 583,7	13 200,4
Должностные лица, замещающие муниципальные должности, осуществляющие свои полномочия на постоянной основе, в Контрольно-счетной палате города Перми	20 089,8	21 074,0



Пермская городская Дума РЕШЕНИЕ

25.06.2024

№ 109

О внесении изменений в сфере озеленения в отдельные решения Пермской городской Думы об утверждении положений о функциональных органах администрации города Перми

В соответствии с Федеральным законом от 06.10.2003 № 131-ФЗ «Об общих принципах организации местного самоуправления в Российской Федерации», Уставом города Перми

Пермская городская Дума **р е ш и л а:**

1. Внести в Положение об управлении по экологии и природопользованию администрации города Перми, утвержденное решением Пермской городской Думы от 12.09.2006 № 218 (в редакции решений Пермской городской Думы от 26.12.2006 № 340, от 30.01.2007 № 16, от 28.08.2007 № 199, от 25.09.2007 № 231, от 24.06.2008 № 202, от 24.02.2009 № 36, от 25.08.2009 № 188, от 27.10.2009 № 246, от 24.11.2009 № 292, от 17.12.2010 № 216, от 01.03.2011 № 27, от 30.08.2011 № 157, от 21.12.2011 № 253, от 31.01.2012 № 6, от 25.09.2012 № 189, от 25.09.2012 № 192, от 20.11.2012 № 257, от 18.12.2012 № 273, от 28.05.2013 № 123, от 28.10.2014 № 219, от 24.03.2015 № 48, от 22.03.2016 № 56, от 24.01.2017 № 14, от 27.02.2018 № 32, от 22.05.2018 № 86, от 26.06.2018 № 117, от 25.09.2018 № 191, от 23.04.2019 № 90, от 24.09.2019 № 232, от 22.09.2020 № 185, от 23.03.2021 № 73, от 27.04.2021 № 99, от 24.08.2021 № 173, от 21.12.2021 № 309, от 22.02.2022 № 36, от 26.04.2022 № 89, от 27.09.2022 № 212, от 20.12.2022 № 275, от 20.12.2022 № 278, от 27.06.2023 № 119, от 22.08.2023 № 165, от 19.12.2023 № 280, от 27.02.2024 № 23, от 27.02.2024 № 29), изменение, дополнив подпунктом 3.4.14 следующего содержания:

«3.4.14. организует мобильное озеленение на земельных участках, находящихся в муниципальной собственности, земельных участках (землях), государственная собственность на которые не разграничена, за исключением объектов озеленения общего пользования города Перми, находящихся в ведении других функциональных органов администрации города Перми, и земельных участков, находящихся в границах полосы отвода автомобильных дорог общего пользования местного значения города Перми, в период проведения работ по строительству, реконструкции, капитальному ремонту автомобильных дорог общего пользования местного значения города Перми.»

2. Внести в Положение о департаменте дорог и благоустройства администрации города Перми, утвержденное решением Пермской городской Думы от 25.06.2019 № 141 (в редакции решений Пермской городской Думы от 17.12.2019 № 310, от 17.12.2019 № 313, от 24.03.2020 № 72, от 23.06.2020 № 121, от 23.06.2020 № 122, от 27.04.2021 № 100, от 25.05.2021 № 127, от 25.05.2021 № 136, от 24.08.2021 № 173, от 21.12.2021 № 297, от 21.12.2021 № 309, от 22.02.2022 № 36, от 22.03.2022 № 62, от 26.04.2022 № 80, от 23.08.2022 № 188, от 20.12.2022 № 273, от 20.12.2022 № 286, от 28.02.2023 № 27, от 28.02.2023 № 34, от 27.06.2023 № 115, от 27.06.2023 № 119, от 22.08.2023 № 165, от 26.09.2023 № 183, от 21.11.2023 № 246, от 19.12.2023 № 276, от 19.12.2023 № 280, от 23.01.2024 № 9, от 26.03.2024 № 50), изменения:

2.1 в подпункте 3.5.51:

2.1.1 абзац третий изложить в редакции:

«по созданию и содержанию древесных, кустарниковых насаждений в границах полосы отвода автомобильных дорог общего пользования местного значения города Перми в период выполнения работ по строительству, реконструкции, капитальному ремонту автомобильных дорог общего пользования местного значения города Перми, на объектах озеленения общего пользования, за исключением объектов озеленения общего пользования, находящихся в ведении других функциональных органов администрации города Перми;»;

2.1.2 дополнить абзацем четвертым следующего содержания:

«по мобильному озеленению в границах полосы отвода автомобильных дорог общего пользования местного значения города Перми в период проведения работ по строительству, реконструкции, капитальному ремонту автомобильных дорог общего пользования местного значения города Перми, на объектах озеленения общего пользования города Перми, за исключением объектов озеленения общего пользования, находящихся в ведении других функциональных органов администрации города Перми;».

3. Настоящее решение вступает в силу со дня его официального обнародования посредством официального опубликования в печатном средстве массовой информации «Официальный бюллетень органов местного самоуправления муниципального образования город Пермь».

4. Обнародовать настоящее решение посредством официального опубликования в печатном средстве массовой информации «Официальный бюллетень органов местного самоуправления муниципального образования город Пермь», а также в сетевом издании «Официальный сайт муниципального образования город Пермь www.gorodperm.ru».

5. Контроль за исполнением настоящего решения возложить на комитет Пермской городской Думы по местному самоуправлению и регламенту.

Председатель
Пермской городской Думы

Д.В. Малютин

Исполняющий обязанности
Главы города Перми

О.Н. Андрианова



Пермская городская Дума РЕШЕНИЕ

25.06.2024

№ 110

**О протесте заместителя прокурора города Перми на решение Пермской городской Думы от 26.03.2024 № 49
«О внесении изменений в Правила благоустройства территории города Перми, утвержденные
решением Пермской городской Думы от 15.12.2020 № 277»**

Пермская городская Дума **р е ш и л а:**

Продолжить рассмотрение протеста заместителя прокурора города Перми на решение Пермской городской Думы от 26.03.2024 № 49 «О внесении изменений в Правила благоустройства территории города Перми, утвержденные решением Пермской городской Думы от 15.12.2020 № 277».

Председатель
Пермской городской Думы

Д.В. Малютин



Пермская городская Дума РЕШЕНИЕ

25.06.2024

№ 121

**О направлении депутатов Пермской городской Думы VII созыва в состав конкурсной комиссии
инициативного бюджетирования города Перми**

Пермская городская Дума **р е ш и л а:**

1. Направить в состав конкурсной комиссии инициативного бюджетирования города Перми депутатов Пермской городской Думы:

Кузнецова Василия Владимировича,
Мельник Наталью Николаевну,
Молоковских Владимира Евгеньевича,
Шестакову Татьяну Анатольевну.

2. Настоящее решение вступает в силу со дня его подписания.
3. Обнародовать настоящее решение посредством опубликования в печатном средстве массовой информации «Официальный бюллетень органов местного самоуправления муниципального образования город Пермь», а также размещения в сетевом издании «Официальный сайт муниципального образования город Пермь www.gorodperm.ru».
4. Контроль за исполнением настоящего решения возложить на комитет Пермской городской Думы по местному самоуправлению и регламенту.

Председатель
Пермской городской Думы

Д.В. Малютин



Пермская городская Дума РЕШЕНИЕ

25.06.2024

№ 123

О направлении депутата Пермской городской Думы VII созыва в состав организационного комитета по проведению публичных слушаний по обсуждению проекта решения Пермской городской Думы о внесении изменений в Правила благоустройства территории города Перми, утвержденные решением Пермской городской Думы от 15.12.2020 № 277, в части установления требований к наружным блокам систем кондиционирования, маскирующим ограждениям наружных блоков систем кондиционирования

Пермская городская Дума **р е ш и л а:**

1. Направить Булатова Николая Анатольевича, депутата Пермской городской Думы, в состав организационного комитета по проведению публичных слушаний по обсуждению проекта решения Пермской городской Думы о внесении изменений в Правила благоустройства территории города Перми, утвержденные решением Пермской городской Думы от 15.12.2020 № 277, в части установления требований к наружным блокам систем кондиционирования, маскирующим ограждениям наружных блоков систем кондиционирования.
2. Настоящее решение вступает в силу со дня его подписания.
3. Обнародовать настоящее решение посредством опубликования в печатном средстве массовой информации «Официальный бюллетень органов местного самоуправления муниципального образования город Пермь», а также размещения в сетевом издании «Официальный сайт муниципального образования город Пермь www.gorodperm.ru».
4. Контроль за исполнением настоящего решения возложить на комитет Пермской городской Думы по пространственному развитию и благоустройству.

Председатель
Пермской городской Думы

Д.В. Малютин



Пермская городская Дума РЕШЕНИЕ

25.06.2024

№ 124

О направлении депутата Пермской городской Думы VII созыва в состав организационного комитета по проведению публичных слушаний по обсуждению проекта решения Пермской городской Думы о внесении изменений в Правила благоустройства территории города Перми, утвержденные решением Пермской городской Думы от 15.12.2020 № 277, в части установления обязанности разработки и согласования паспорта внешнего облика объекта капитального строительства

Пермская городская Дума **р е ш и л а:**

1. Направить Булатова Николая Анатольевича, депутата Пермской городской Думы, в состав организационного комитета по проведению публичных слушаний по обсуждению проекта решения Пермской городской Думы о внесении изменений в Правила благоустройства территории города Перми, утвержденные решением Пермской городской Думы от 15.12.2020 № 277, в части установления обязанности разработки и согласования паспорта внешнего облика объекта капитального строительства.

2. Настоящее решение вступает в силу со дня его подписания.

3. Обнародовать настоящее решение посредством опубликования в печатном средстве массовой информации «Официальный бюллетень органов местного самоуправления муниципального образования город Пермь», а также размещения в сетевом издании «Официальный сайт муниципального образования город Пермь www.gorodperm.ru».

4. Контроль за исполнением настоящего решения возложить на комитет Пермской городской Думы по пространственному развитию и благоустройству.

Председатель
Пермской городской Думы

Д.В. Малютин

ПОСТАНОВЛЕНИЯ АДМИНИСТРАЦИИ ГОРОДА ПЕРМИ



АДМИНИСТРАЦИЯ ГОРОДА ПЕРМИ ПОСТАНОВЛЕНИЕ

21.06.2024

№ 523

О внесении изменений в Порядок определения объема и условий предоставления субсидий на иные цели бюджетным и автономным учреждениям, подведомственным департаменту образования администрации города Перми, на устройство спортивных площадок и оснащение объектов спортивным оборудованием и инвентарем для занятий физической культурой и спортом, утвержденный постановлением администрации города Перми от 16.03.2023 № 201

В целях актуализации нормативной правовой базы администрации города Перми администрация города Перми ПОСТАНОВЛЯЕТ:

1. Внести в Порядок определения объема и условий предоставления субсидий на иные цели бюджетным и автономным учреждениям, подведомственным департаменту образования администрации города Перми, на устройство спортивных площадок и оснащение объектов спортивным оборудованием и инвентарем для занятий физической

культурой и спортом, утвержденный постановлением администрации города Перми от 16 марта 2023 г. № 201 (в ред. от 14.04.2023 № 306), следующие изменения:

1.1. в пункте 1.2 слова «на 2023 год» заменить словами «на 2024 год»;

1.2. пункт 1.4 изложить в следующей редакции:

«1.4. Субсидии на иные цели направляются на устройство и оснащение спортивным оборудованием и инвентарем открытых спортивных площадок (в том числе ремонт открытых спортивных площадок).»;

1.3. в пункте 1.5 слова «на 2023 год» заменить словами «на 2024 год»;

1.4. разделы 2-4 изложить в следующей редакции:

«II. Условия и порядок предоставления субсидий на иные цели»

2.1. Для получения субсидий на иные цели Учреждения представляют на бумажном носителе в Департамент: пояснительную записку, содержащую обоснование необходимости предоставления субсидий на иные цели; перечень объектов, подлежащих ремонту, с приложением актов обследования таких объектов и дефектных ведомостей, предварительных смет расходов;

расчет-обоснование суммы субсидий на иные цели согласно приложению 1 к настоящему Порядку;

документы, подтверждающие отсутствие у Учреждений задолженности по уплате налогов, сборов и иных обязательных платежей в бюджеты бюджетной системы Российской Федерации.

2.2. На 01 число месяца, предшествующего месяцу, в котором планируется заключение соглашения о предоставлении субсидий на иные цели, Учреждения должны соответствовать следующим требованиям:

отсутствие неисполненной обязанности по уплате налогов, сборов, страховых взносов, пеней, штрафов, процентов, подлежащих уплате в соответствии с законодательством Российской Федерации о налогах и сборах;

отсутствие просроченной задолженности по возврату в бюджет города Перми субсидий, бюджетных инвестиций, предоставленных в том числе в соответствии с иными правовыми актами, и иной просроченной задолженности перед бюджетом города Перми.

2.3. Рассмотрение и проверка документов на полноту их представления в соответствии с пунктом 2.1 настоящего Порядка осуществляется Департаментом в течение 10 рабочих дней с даты их представления.

Департамент посредством направления письма уведомляет Учреждение о доведенных лимитах бюджетных обязательств в течение 15 рабочих дней со дня вступления в силу решения Пермской городской Думы о бюджете города Перми на текущий финансовый год и плановый период.

2.4. Основания для отказа Учреждениям в предоставлении субсидий на иные цели:

несоответствие представленных Учреждениями документов требованиям, определенным в соответствии с пунктом 2.1 настоящего Порядка, или непредставление (представление не в полном объеме) указанных документов;

недоверенность информации, содержащейся в документах, представленных Учреждениями в соответствии с пунктом 2.1 настоящего Порядка.

В случае принятия Департаментом решения об отказе в предоставлении субсидий на иные цели Учреждение вправе повторно представить в Департамент документы в соответствии с пунктом 2.1 настоящего Порядка.

2.5. Размер субсидий на иные цели определяется на основании проектно-сметной документации, предварительной сметы расходов на выполнение соответствующих работ, согласованной муниципальным казенным учреждением «Административно-хозяйственная служба системы образования».

2.6. Размер на иные цели устанавливается приложением к настоящему Порядку по каждому Учреждению.

Размер субсидий на иные цели на 2024 год установлен в приложении 2 к настоящему Порядку.

2.7. Субсидии на иные цели предоставляются в соответствии с соглашением о предоставлении субсидии из бюджета города Перми (далее – Соглашение), заключенным между Департаментом и Учреждением по типовой форме, утвержденной распоряжением начальника департамента финансов администрации города Перми (далее – типовая форма).

Заключение Соглашения на текущий финансовый год осуществляется Департаментом не позднее 15 рабочих дней со дня вступления в силу изменений в решение Пермской городской Думы о бюджете города Перми на текущий финансовый год и плановый период.

2.8. Условиями заключения Соглашения являются:

соответствие Учреждений требованиям, установленным пунктом 2.2 настоящего Порядка;

наличие бюджетных ассигнований для предоставления субсидий на иные цели в решении Пермской городской Думы о бюджете города Перми на текущий финансовый год и плановый период, в муниципальной программе «Развитие сети образовательных организаций города Перми».

2.9. Внесение изменений в Соглашения.

При внесении изменений в настоящий Порядок, муниципальную программу «Развитие сети образовательных организаций города Перми», сводную бюджетную роспись, требующих внесения изменений в Соглашение, дополнительные соглашения заключаются в течение 10 рабочих дней со дня вступления в силу изменений в указанные правовые акты.

Дополнительные соглашения к указанному Соглашению, предусматривающие внесение в него изменений или его расторжение, заключаются в соответствии с типовой формой.

2.10. Субсидии на иные цели перечисляются Учреждениям в сроки, установленные Соглашением. Периодичность перечисления субсидий на иные цели – в течение года после представления документов, подтверждающих возникновение денежных обязательств.

Ведение бухгалтерского учета по предоставленным субсидиям на иные цели осуществляется с применением аналитических кодов счетов бухгалтерского учета.

2.11. Субсидии на иные цели Учреждениям предоставляются путем перечисления Департаментом денежных средств на отдельные лицевые счета Учреждений, открытые в департаменте финансов администрации города Перми в установленном порядке.

2.12. Средства, предоставляемые Учреждениям в виде субсидий на иные цели, расходуются в соответствии с их целевым назначением и не могут быть направлены на другие цели.

2.13. Результатами предоставления субсидий на иные цели являются количество устроенных спортивных площадок и единовременная пропускная способность спортивной площадки в рамках выполнения мероприятий муниципальной программы «Развитие сети образовательных организаций города Перми».

Для достижения результатов предоставления субсидий на иные цели Соглашением устанавливается план мероприятий по достижению результата предоставления субсидий на иные цели.

III. Требования к отчетности

3.1. Учреждения представляют в Департамент следующую отчетность (далее – Отчеты):

3.1.1. ежеквартально до 15 числа месяца (за год до 25 числа месяца), следующего за отчетным:

отчет о расходах, источником финансового обеспечения которых являются субсидии на иные цели;

3.1.2. ежегодно не позднее 25 января года, следующего за отчетным:

отчет о достижении значений результатов предоставления субсидий на иные цели;

отчет о реализации плана мероприятий по достижению результата предоставления субсидий на иные цели.

3.2. Отчеты представляются по форме, установленной типовой формой.

3.3. Ответственность за своевременность представления Отчетов и достоверностью отчетных данных возлагается на руководителей Учреждений.

IV. Порядок осуществления контроля за соблюдением целей, условий и порядка предоставления субсидий на иные цели и ответственность за их несоблюдение

4.1. Департамент и уполномоченный орган муниципального финансового контроля осуществляют обязательную проверку соблюдения целей и условий предоставления Учреждениям субсидий на иные цели.

4.2. Ответственность за нецелевое использование средств субсидий на иные цели, несоблюдение условий их предоставления, установленных настоящим Порядком и (или) Соглашением, несут руководители Учреждений в соответствии с законодательством.

4.3. В случае несоблюдения Учреждениями целей и условий, установленных при предоставлении субсидий на иные цели, выявленного по результатам проверок, проведенных Департаментом и уполномоченным органом муниципального финансового контроля, данные средства подлежат возврату в бюджет города Перми в следующие сроки:

на основании требования Департамента – в течение 30 календарных дней со дня получения Учреждениями соответствующего требования;

на основании представления и (или) предписания уполномоченного органа муниципального финансового контроля – в срок, установленный в соответствии с бюджетным законодательством Российской Федерации.

В случае невыполнения Учреждениями требований о возврате субсидий на иные цели Департамент обеспечивает взыскание субсидий на иные цели в судебном порядке в соответствии с действующим законодательством.

4.4. В случае недостижения результата предоставления субсидий на иные цели, установленного пунктом 2.13 настоящего Порядка, субсидии на иные цели подлежат возврату в доход бюджета города Перми в течение 10 рабочих дней со дня выявления указанного недостижения.

Объем средств, подлежащих возврату в доход бюджета города Перми ($V_{\text{возврата}}$), рассчитывается по формуле:

$$V_{\text{возврата}} = \left(1 - \frac{X_{\text{факт}}}{X_{\text{план}}}\right) \times V_{\text{субсидии}}, \text{ где}$$

$V_{\text{субсидии}}$ – размер субсидий на иные цели, полученный Учреждением;

$X_{\text{факт}}$ – фактически достигнутое значение результата предоставления субсидий на иные цели на отчетную дату;

$X_{\text{план}}$ – плановый результат предоставления субсидий на иные цели.

4.5. Остатки субсидий на иные цели, предоставленных за счет средств бюджета города Перми по состоянию на

01 января очередного финансового года, не использованные в текущем финансовом году, подлежат перечислению Учреждениями в доход бюджета города Перми не позднее первых 4 рабочих дней очередного финансового года.

Остатки субсидий на иные цели, перечисленные Учреждениями в доход бюджета города Перми, возвращаются Учреждениям в очередном финансовом году при наличии потребности в направлении их на те же цели на основании запросов Учреждений в соответствии с решением Департамента, оформленным приказом начальника Департамента.

Решение о возврате остатков субсидий на иные цели принимается Департаментом по итогам рассмотрения запросов Учреждений, представленных в Департамент не позднее первых 15 рабочих дней текущего финансового года и отражающих причины образования неиспользованных остатков и необходимости их использования в текущем финансовом году, с приложением документов (копий документов), подтверждающих наличие и объем неисполненных обязательств, принятых до начала текущего финансового года либо подлежащих принятию в текущем финансовом году.

Департамент принимает решение о возврате остатков субсидий на иные цели в течение 30 рабочих дней с момента поступления указанной в абзаце третьем настоящего пункта информации, но не позднее 20 мая текущего года.

В случае если Учреждениями не обоснована потребность в направлении остатков субсидий на иные цели, они считаются неподтвержденными и не подлежат возврату Учреждениям.

В случае если неиспользованные остатки субсидий на иные цели не перечислены Учреждениями в доход бюджета города Перми в сроки, установленные абзацем первым настоящего пункта, то они подлежат взысканию в установленном порядке.

Неиспользованные остатки субсидий на иные цели, в отношении которых не принято решение о направлении их на те же цели в текущем финансовом году, источником финансового обеспечения которых являются средства бюджета Пермского края, подлежат возврату в бюджет города Перми с последующим возвратом в установленном порядке в бюджет Пермского края не позднее первых 15 рабочих дней текущего финансового года.

4.6. В случае поступления средств от возврата ранее произведенных Учреждением выплат, источником финансового обеспечения которых являются субсидии на иные цели, и при наличии потребности Учреждения не позднее 5 рабочих дней с момента поступления средств в Учреждения направляют в Департамент запрос, отражающий необходимость использования указанных средств в текущем финансовом году, с приложением документов (копий документов), подтверждающих наличие и объем неисполненных обязательств, принятых до начала текущего финансового года либо подлежащих принятию в текущем финансовом году.

По итогам рассмотрения представленных Учреждениями запросов Департамент в течение 30 рабочих дней с момента поступления средств в Учреждения принимает решение путем издания приказа об использовании в текущем финансовом году указанных средств.»;

1.5. приложение 2 изложить в редакции согласно приложению к настоящему постановлению;

1.6. приложение 3 признать утратившим силу;

1.7. приложение 4 признать утратившим силу;

1.8. приложение 5 признать утратившим силу.

2. Настоящее постановление вступает в силу со дня официального обнародования посредством официального опубликования в печатном средстве массовой информации «Официальный бюллетень органов местного самоуправления муниципального образования город Пермь».

3. Управлению по общим вопросам администрации города Перми обеспечить обнародование настоящего постановления посредством официального опубликования в печатном средстве массовой информации «Официальный бюллетень органов местного самоуправления муниципального образования город Пермь».

4. Информационно-аналитическому управлению администрации города Перми обеспечить обнародование настоящего постановления посредством официального опубликования в сетевом издании «Официальный сайт муниципального образования город Пермь www.gorodperm.ru».

5. Контроль за исполнением настоящего постановления возложить на заместителя главы администрации города Перми Мальцеву Е.Д.

И.о. Главы города Перми

И.А. Субботин

Приложение
к постановлению администрации
города Перми
от 21.06.2024 № 523

РАЗМЕР СУБСИДИЙ

на иные цели бюджетным и автономным учреждениям, подведомственным департаменту образования администрации города Перми, на устройство спортивных площадок и оснащение объектов спортивным оборудованием и инвентарем для занятий физической культурой и спортом на 2024 год

№	Получатели субсидий на иные цели	Размер субсидий на иные цели, тыс. руб.		
		Всего	в том числе	
			за счет средств бюджета Пермского края	за счет средств бюджета города Перми
1	2	3 = 4 + 5	4	5
1	МАОУ «Школа № 18 для обучающихся с ограниченными возможностями здоровья» г. Перми	1 833,334	0,00	1 833,334
Итого		1 833,334	0,00	1 833,334



АДМИНИСТРАЦИЯ ГОРОДА ПЕРМИ ПОСТАНОВЛЕНИЕ

21.06.2024

№ 524

О внесении изменений в размер нормативных затрат на содержание муниципального имущества, уплату налогов на 2024 год и плановый период 2025 и 2026 годов, утвержденный постановлением администрации города Перми от 18.10.2023 № 1099 «Об утверждении размера нормативных затрат на оказание муниципальных услуг «Реализация дополнительных образовательных программ спортивной подготовки по олимпийским видам спорта», «Реализация дополнительных образовательных программ спортивной подготовки по неолимпийским видам спорта» на 2024 год и плановый период 2025 и 2026 годов, значений отраслевых корректирующих коэффициентов, размера нормативных затрат на содержание муниципального имущества, уплату налогов на 2024 год и плановый период 2025 и 2026 годов и значений натуральных норм, используемых при определении базовых нормативов затрат на оказание муниципальных услуг «Реализация дополнительных образовательных программ спортивной подготовки по олимпийским видам спорта», «Реализация дополнительных образовательных программ спортивной подготовки по неолимпийским видам спорта»

В соответствии со статьей 69.2 Бюджетного кодекса Российской Федерации, постановлением администрации города Перми от 30 ноября 2007 г. № 502 «О Порядке формирования, размещения, финансового обеспечения и контроля выполнения муниципального задания на оказание муниципальных услуг (выполнение работ)», в целях актуализации правовых актов администрации города Перми администрация города Перми ПОСТАНОВЛЯЕТ:

1. Внести изменения в размер нормативных затрат на содержание муниципального имущества, уплату налогов на 2024 год и плановый период 2025 и 2026 годов, утвержденный постановлением администрации города Перми от 18 октября 2023 г. № 1099 «Об утверждении размера нормативных затрат на оказание муниципальных услуг «Реализация дополнительных образовательных программ спортивной подготовки по олимпийским видам спорта», «Реализация дополнительных образовательных программ спортивной подготовки по неолимпийским видам спорта» на 2024 год и плановый период 2025 и 2026 годов, значений отраслевых корректирующих коэффициентов, размера нормативных затрат на содержание муниципального имущества, уплату налогов на 2024 год и плановый период 2025 и 2026 годов и значений натуральных норм, используемых при определении базовых нормативов затрат на оказание муниципальных услуг «Реализация дополнительных образовательных программ спортивной подготовки по олимпийским видам спорта», «Реализация дополнительных образовательных программ спортивной подготовки по неолимпийским видам спорта»

спорта» (в ред. от 07.05.2024 № 344, от 14.06.2024 № 491), изложив в редакции согласно приложению к настоящему постановлению.

2. Настоящее постановление вступает в силу со дня официального обнародования посредством официального опубликования в печатном средстве массовой информации «Официальный бюллетень органов местного самоуправления муниципального образования город Пермь».

3. Управлению по общим вопросам администрации города Перми обеспечить обнародование настоящего постановления посредством официального опубликования в печатном средстве массовой информации «Официальный бюллетень органов местного самоуправления муниципального образования город Пермь».

4. Информационно-аналитическому управлению администрации города Перми обеспечить обнародование настоящего постановления посредством официального опубликования в сетевом издании «Официальный сайт муниципального образования город Пермь www.gorodperm.ru».

5. Контроль за исполнением настоящего постановления возложить на заместителя главы администрации города Перми Мальцеву Е.Д.

И.о. Главы города Перми

И.А. Субботин

Приложение
к постановлению администрации
города Перми
от 21.06.2024 № 524

РАЗМЕР
нормативных затрат на содержание муниципального имущества, уплату налогов на 2024 год и плановый
период 2025 и 2026 годов

№	Направление расходов	Размер, руб.		
		2024 год	2025 год	2026 год
1	2	3	4	5
1	Нормативные затраты на содержание используемого муниципального имущества	65 585 243,05	80 626 450,05	96 855 092,05
2	Затраты на уплату налогов	21 260 518,32	21 260 518,32	21 260 518,32



АДМИНИСТРАЦИЯ ГОРОДА ПЕРМИ
ПОСТАНОВЛЕНИЕ

21.06.2024

№ 525

О внесении изменений в Порядок определения объема и условий предоставления субсидий на иные цели бюджетным и автономным учреждениям на мероприятия в области инновационного развития и отраслевые мероприятия, утвержденный постановлением администрации города Перми от 15.10.2020 № 986

В соответствии со статьей 78.1 Бюджетного кодекса Российской Федерации, в целях актуализации нормативной правовой базы города Перми администрация города Перми ПОСТАНОВЛЯЕТ:

1. Внести в Порядок определения объема и условий предоставления субсидий на иные цели бюджетным и автономным учреждениям на мероприятия в области инновационного развития и отраслевые мероприятия, утвержденный постановлением администрации города Перми от 15 октября 2020 г. № 986 (в ред. от 27.10.2020 № 1091, от 10.03.2021 № 144, от 18.03.2021 № 173, от 28.04.2021 № 314, от 23.09.2021 № 750, от 07.10.2021 № 820, от 09.11.2021 № 982, от 28.03.2022 № 224, от 23.05.2022 № 397, от 16.09.2022 № 811, от 18.10.2022 № 970, от 20.10.2022 № 1049, от 23.12.2022 № 1351, от 03.03.2023 № 162, от 18.05.2023 № 402, от 18.08.2023 № 732, от 13.10.2023 № 1016, от 26.10.2023 № 1177, от 11.06.2024 № 471), следующие изменения:

1.1. в приложении 2:

1.1.1. строку 1 изложить в следующей редакции:

1	Отраслевые мероприятия в сфере образования, всего, в том числе:	7 983,0	8 483,0	8 483,0
---	---	---------	---------	---------

1.1.2. строку 1.15 изложить в следующей редакции:

1.15	организация и проведение мероприятий, направленных на профилактику детского дорожно-транспортного травматизма	МАУ ДО «Центр детского творчества «Юность» г. Перми	453,0	453,0	453,0
------	---	---	-------	-------	-------

1.1.3. строку:

Общий размер субсидий на иные цели, тыс. руб.		16 171,4	16 171,4	16 171,4
---	--	----------	----------	----------

изложить в следующей редакции:

Общий размер субсидий на иные цели, тыс. руб.		16 324,4	16 324,4	16 324,4
---	--	----------	----------	----------

1.2. в приложении 3 строку 1.15 изложить в следующей редакции:

1.15	организация и проведение мероприятий, направленных на профилактику детского дорожно-транспортного травматизма		
	проведение конкурса-фестиваля юных инспекторов движения «Безопасное колесо-2024»	количество участников (обучающиеся в общеобразовательных учреждениях, воспитанники дошкольных образовательных учреждений) (не менее)	220
	проведение слета-конкурса отрядов юных инспекторов движения «ЮИД – на службе безопасности»	количество участников (обучающиеся в общеобразовательных учреждениях, воспитанники дошкольных образовательных учреждений) (не менее)	200
	проведение городского конкурса агитбригад «ЮИД начинается с меня»	количество участников (обучающиеся в общеобразовательных учреждениях, воспитанники дошкольных образовательных учреждений) (не менее)	181
	проведение городского вокального конкурса «Голос ЮИД»	количество участников (обучающиеся в общеобразовательных учреждениях, воспитанники дошкольных образовательных учреждений) (не менее)	192
	проведение конкурса театрализованных представлений среди дошкольных образовательных учреждений «Ладочка в ладочке – безопасная дорожка» (городской и районные этапы)	количество участников (обучающиеся в общеобразовательных учреждениях, воспитанники дошкольных образовательных учреждений) (не менее)	800
	изготовление информационных материалов, направленных на профилактику детского дорожно-транспортного травматизма	количество изготовленных информационных материалов, направленных на профилактику детского дорожно-транспортного травматизма (не менее)	8 500
количество участников (обучающиеся в общеобразовательных учреждениях, воспитанники дошкольных образовательных учреждений) (не менее)		10 000	

2. Настоящее постановление вступает в силу со дня официального обнародования посредством официального опубликования в печатном средстве массовой информации «Официальный бюллетень органов местного самоуправления муниципального образования город Пермь».

3. Управлению по общим вопросам администрации города Перми обеспечить обнародование настоящего постановления посредством официального опубликования в печатном средстве массовой информации «Официальный бюллетень органов местного самоуправления муниципального образования город Пермь».

4. Информационно-аналитическому управлению администрации города Перми обеспечить обнародование настоящего постановления посредством официального опубликования в сетевом издании «Официальный сайт муниципального образования город Пермь www.gorodperm.ru».

5. Контроль за исполнением настоящего постановления возложить на заместителя главы администрации города Перми Мальцеву Е.Д.

И.о. Главы города Перми

И.А. Субботин



АДМИНИСТРАЦИЯ ГОРОДА ПЕРМИ ПОСТАНОВЛЕНИЕ

21.06.2024

№ 527

О внесении изменений в отдельные правовые акты администрации города Перми, утверждающие порядки определения объема и условий предоставления субсидий на иные цели, в сфере образования

В целях актуализации нормативной правовой базы администрации города Перми администрация города Перми ПОСТАНОВЛЯЕТ:

1. Внести изменения в Порядок определения объема и условий предоставления субсидий на иные цели бюджетным и автономным учреждениям, подведомственным департаменту образования администрации города Перми, на оборудование зданий муниципальных учреждений средствами беспрепятственного доступа, утвержденный постановлением администрации города Перми от 14 октября 2020 г. № 970 (в ред. от 27.10.2020 № 1091, от 28.04.2021 № 314, от 10.08.2021 № 585, от 03.09.2021 № 670, от 24.12.2021 № 1227, от 28.12.2021 № 1240, от 10.06.2022 № 466, от 05.09.2022 № 745, от 12.12.2022 № 1272, от 02.02.2023 № 68, от 25.04.2023 № 331, от 20.09.2023 № 849), изложив абзац второй пункта 2.9 в следующей редакции:

«При внесении изменений в настоящий Порядок, муниципальную программу «Социальная поддержка и обеспечение семейного благополучия населения города Перми», сводную бюджетную роспись, требующих внесения изменений в Соглашение, дополнительные соглашения заключаются в течение 10 рабочих дней со дня вступления в силу изменений в указанные правовые акты.»

2. Внести изменения в Порядок определения объема и условий предоставления субсидий на иные цели бюджетным и автономным учреждениям, подведомственным департаменту образования администрации города Перми, на взносы на капитальный ремонт общего имущества в многоквартирных домах, утвержденный постановлением администрации города Перми от 14 октября 2020 г. № 971 (в ред. от 03.02.2021 № 38, от 11.03.2021 № 146, от 28.04.2021 № 314, от 31.08.2021 № 645, от 10.06.2022 № 466, от 05.09.2022 № 742, от 20.10.2022 № 1007, от 08.09.2023 № 823, от 26.12.2023 № 1490), изложив абзац второй пункта 2.9 в следующей редакции:

«При внесении изменений в настоящий Порядок, муниципальную программу «Развитие сети образовательных организаций города Перми», сводную бюджетную роспись, требующих внесения изменений в Соглашение, дополнительные соглашения заключаются в течение 10 рабочих дней со дня вступления в силу изменений в указанные правовые акты.»

3. Внести изменения в Порядок определения объема и условий предоставления субсидий на иные цели бюджетным и автономным учреждениям на проведение мероприятий по сохранению и использованию музея «Дом Дягилева», утвержденный постановлением администрации города Перми от 14 октября 2020 г. № 972 (в ред. от 10.03.2021 № 144, от 28.04.2021 № 314, от 31.08.2021 № 648, от 05.05.2022 № 337, от 29.08.2022 № 719, от 20.09.2023 № 848, от 05.12.2023 № 1369), изложив абзац второй пункта 2.9 в следующей редакции:

«При внесении изменений в настоящий Порядок, муниципальную программу «Доступное и качественное образование», сводную бюджетную роспись, требующих внесения изменений в Соглашение, дополнительные соглашения заключаются в течение 10 рабочих дней со дня вступления в силу изменений в указанные правовые акты.»

4. Внести в Порядок определения объема и условий предоставления субсидий на иные цели бюджетным и автономным учреждениям на предоставление бесплатного питания учащимся с ограниченными возможностями здоровья, утвержденный постановлением администрации города Перми от 14 октября 2020 г. № 976 (в ред. от 10.03.2021 № 144, от 28.04.2021 № 314, от 04.10.2021 № 796, от 15.10.2021 № 862, от 16.12.2021 № 1155, от 23.12.2021 № 1203, от 23.06.2022 № 513, от 23.06.2022 № 519, от 05.09.2022 № 751, от 18.10.2022 № 958, от 11.11.2022 № 1149, от 01.12.2022 № 1223, от 21.12.2022 № 1331, от 08.06.2023 № 466, от 13.10.2023 № 1025, от 18.10.2023 № 1102, от 21.11.2023 № 1274), следующие изменения:

4.1. абзац второй пункта 2.10 изложить в следующей редакции:

«При внесении изменений в настоящий Порядок, муниципальную программу «Доступное и качественное образование», сводную бюджетную роспись, требующих внесения изменений в Соглашение, дополнительные соглашения заключаются в течение 10 рабочих дней со дня вступления в силу изменений в указанные правовые акты.»

4.2. в приложении 2:

4.2.1. в графе 2 строки 5 слова «Лицей № 3» заменить словами «Лицей № 3 имени В.А. Штэфана»;

4.2.2. в графе 2 строки 46 слова «СОШ № 82» заменить словом «Экошкола».

5. Внести в Порядок определения объема и условий предоставления субсидий на иные цели бюджетным и автономным учреждениям, на проведение восстановительных программ с участием несовершеннолетних, утвержденный постановлением администрации города Перми от 14 октября 2020 г. № 978 (в ред. от 28.04.2021 № 314, от 31.08.2021 № 647, от 11.01.2022 № 3, от 05.05.2022 № 337, от 05.09.2022 № 746, от 20.09.2023 № 846), следующие изменения:

5.1. абзац второй пункта 2.9 изложить в следующей редакции:

«При внесении изменений в настоящий Порядок, муниципальную программу «Социальная поддержка и обеспечение семейного благополучия населения города Перми», сводную бюджетную роспись, требующих внесения изменений в Соглашение, дополнительные соглашения заключаются в течение 10 рабочих дней со дня вступления в силу изменений в указанные правовые акты.»;

5.2. пункт 2.13 изложить в следующей редакции:

«2.13. Результатом предоставления субсидий на иные цели является количество проведенных восстановительных программ с участием несовершеннолетних в соответствии с муниципальной программой «Социальная поддержка и обеспечение семейного благополучия населения города Перми».

Для достижения результата предоставления субсидий на иные цели Соглашением устанавливается план мероприятий по достижению результата предоставления субсидий на иные цели.»;

5.3. приложение 3 признать утратившим силу.

6. Внести изменения в Порядок определения объема и условий предоставления субсидий на иные цели кадетской школе на предоставление бесплатного питания учащимся, утвержденный постановлением администрации города Перми от 14 октября 2020 г. № 980 (в ред. от 28.04.2021 № 314, от 31.08.2021 № 644, от 03.09.2021 № 663, от 20.10.2021 № 908, от 23.12.2021 № 1206, от 23.06.2022 № 513, от 23.06.2022 № 516, от 09.08.2022 № 664, от 19.10.2022 № 987, от 19.12.2022 № 1316, от 18.08.2023 № 727, от 02.10.2023 № 935, от 18.10.2023 № 1096), изложив абзац второй пункта 2.10 в следующей редакции:

«При внесении изменений в настоящий Порядок, муниципальную программу «Доступное и качественное образование», сводную бюджетную роспись, требующих внесения изменений в Соглашение, дополнительные соглашения заключаются в течение 10 рабочих дней со дня вступления в силу изменений в указанные правовые акты.».

7. Внести в Порядок определения объема и условий предоставления субсидий на иные цели бюджетным и автономным учреждениям на реализацию историко-культурной образовательной программы, утвержденный постановлением администрации города Перми от 14 октября 2020 г. № 981 (в ред. от 28.04.2021 № 314, от 31.08.2021 № 646, от 03.09.2021 № 661, от 20.10.2021 № 908, от 05.05.2022 № 337, от 17.06.2022 № 484, от 05.09.2022 № 747, от 20.10.2022 № 1018, от 11.08.2023 № 697, от 13.10.2023 № 1023, от 01.12.2023 № 1354), следующие изменения:

7.1. пункт 2.5.2 признать утратившим силу;

7.2. пункт 2.5.3 изложить в следующей редакции:

«2.5.3. исходя из сопоставимых рыночных цен на идентичные товары, работы, услуги.»;

7.3. абзац второй пункта 2.9 изложить в следующей редакции:

«При внесении изменений в настоящий Порядок, муниципальную программу «Доступное и качественное образование», сводную бюджетную роспись, требующих внесения изменений в Соглашение, дополнительные соглашения заключаются в течение 10 рабочих дней со дня вступления в силу изменений в указанные правовые акты.».

8. Внести в Порядок определения объема и условий предоставления субсидий на иные цели бюджетным и автономным учреждениям, подведомственным департаменту образования администрации города Перми, на реализацию мероприятий, направленных на первичную профилактику потребления психоактивных веществ, утвержденный постановлением администрации города Перми от 14 октября 2020 г. № 983 (в ред. от 27.10.2020 № 1091, от 27.04.2021 № 301, от 28.04.2021 № 314, от 31.08.2021 № 641, от 29.09.2021 № 774, от 05.05.2022 № 337, от 26.05.2022 № 402, от 05.09.2022 № 749, от 02.02.2023 № 68, от 25.04.2023 № 338, от 13.10.2023 № 1013, от 27.11.2023 № 1313, от 01.04.2024 № 238, от 17.04.2024 № 296), следующие изменения:

8.1. абзац второй пункта 2.9 изложить в следующей редакции:

«При внесении изменений в настоящий Порядок, муниципальную программу «Безопасный город», сводную бюджетную роспись, требующих внесения изменений в Соглашение, дополнительные соглашения заключаются в течение 10 рабочих дней со дня вступления в силу изменений в указанные правовые акты.»;

8.2. в приложении 2 в графе 2 строки 28 слова «СОШ № 82» заменить словом «Экошкола».

9. Внести изменения в Порядок определения объема и условий предоставления бюджетным и автономным учреждениям, подведомственным департаменту образования администрации города Перми, субсидий на иные цели на содействие в реализации мероприятий, направленных на гармонизацию межнациональных отношений, сохранение этнического и религиозного многообразия народов России, проживающих в городе Перми, утвержденный постановлением администрации города Перми от 14 октября 2020 г. № 984 (в ред. от 19.02.2021 № 98, от 28.04.2021 № 314, от 30.08.2021 № 634, от 05.05.2022 № 337, от 05.09.2022 № 741, от 18.10.2023 № 1101, от 25.12.2023 № 1459), изложив абзац второй пункта 2.9 в следующей редакции:

«При внесении изменений в настоящий Порядок, муниципальную программу «Общественное согласие», сводную бюджетную роспись, требующих внесения изменений в Соглашение, дополнительные соглашения заключаются в течение 10 рабочих дней со дня вступления в силу изменений в указанные правовые акты.».

10. Внести изменения в Порядок определения объема и условий предоставления субсидий на иные цели бюджетным и автономным учреждениям на мероприятия в области инновационного развития и отраслевые мероприятия, утвержденный постановлением администрации города Перми от 15 октября 2020 г. № 986 (в ред. от 27.10.2020 № 1091, от 10.03.2021 № 144, от 18.03.2021 № 173, от 28.04.2021 № 314, от 23.09.2021 № 750, от 07.10.2021 № 820, от 09.11.2021 № 982, от 28.03.2022 № 224, от 23.05.2022 № 397, от 16.09.2022 № 811, от 18.10.2022 № 970, от 20.10.2022 № 1049, от 23.12.2022 № 1351, от 03.03.2023 № 162, от 18.05.2023 № 402, от 18.08.2023 № 732, от 13.10.2023 № 1016, от 26.10.2023 № 1177), изложив абзац второй пункта 2.9 в следующей редакции:

«При внесении изменений в настоящий Порядок, муниципальную программу «Доступное и качественное образование», сводную бюджетную роспись, требующих внесения изменений в Соглашение, дополнительные соглашения заключаются в течение 10 рабочих дней со дня вступления в силу изменений в указанные правовые акты.»

11. Внести изменения в Порядок определения объема и условий предоставления субсидий на иные цели бюджетным и автономным учреждениям на организацию подвоза учащихся, утвержденный постановлением администрации города Перми от 15 октября 2020 г. № 987 (в ред. от 28.04.2021 № 314, от 06.09.2021 № 677, от 04.10.2021 № 798, от 19.05.2022 № 383, от 15.08.2022 № 681, от 05.09.2022 № 750, от 18.08.2023 № 737, от 07.09.2023 № 805, от 22.05.2024 № 378), изложив абзац второй пункта 2.9 в следующей редакции:

«При внесении изменений в настоящий Порядок, муниципальную программу «Доступное и качественное образование», сводную бюджетную роспись, требующих внесения изменений в Соглашение, дополнительные соглашения заключаются в течение 10 рабочих дней со дня вступления в силу изменений в указанные правовые акты.»

12. Внести в Порядок определения объема и условий предоставления субсидий на иные цели бюджетным и автономным учреждениям на предоставление мер социальной поддержки семьям, имеющим детей, по обеспечению питанием обучающихся общеобразовательных организаций, утвержденный постановлением администрации города Перми от 16 октября 2020 г. № 996 (в ред. от 10.03.2021 № 144, от 28.04.2021 № 314, от 15.10.2021 № 873, от 16.12.2021 № 1155, от 28.12.2021 № 1252, от 25.01.2022 № 37, от 16.05.2022 № 364, от 29.07.2022 № 640, от 20.10.2022 № 1045, от 27.12.2022 № 1391, от 20.10.2023 № 1137, от 25.12.2023 № 1465, от 16.01.2024 № 19, от 14.03.2024 № 186), следующие изменения:

12.1. абзац второй пункта 2.10 изложить в следующей редакции:

«При внесении изменений в настоящий Порядок, муниципальную программу «Доступное и качественное образование», сводную бюджетную роспись, требующих внесения изменений в Соглашение, дополнительные соглашения заключаются в течение 10 рабочих дней со дня вступления в силу изменений в указанные правовые акты.»

12.2. в приложении 2:

12.2.1. в графе 2 строки 9 слова «Лицей № 3» заменить словами «Лицей № 3 имени В.А. Штэфана»;

12.2.2. в графе 2 строки 61 слова «СОШ № 82» заменить словом «Экошкола».

13. Внести в Порядок определения объема и условий предоставления субсидий на иные цели бюджетным и автономным учреждениям на организацию бесплатного горячего питания обучающимся, получающим начальное общее образование в государственных и муниципальных образовательных организациях, утвержденный постановлением администрации города Перми от 16 октября 2020 г. № 997 (в ред. от 10.03.2021 № 144, от 28.04.2021 № 314, от 02.07.2021 № 490, от 18.10.2021 № 886, от 06.12.2021 № 1115, от 16.12.2021 № 1155, от 08.04.2022 № 257, от 11.05.2022 № 350, от 29.07.2022 № 640, от 29.07.2022 № 640, от 19.10.2022 № 981, от 23.12.2022 № 1357, от 14.02.2023 № 103, от 13.04.2023 № 297, от 20.10.2023 № 1137, от 29.12.2023 № 1520, от 08.02.2024 № 85, от 17.04.2024 № 299), следующие изменения:

13.1. абзац второй пункта 2.9 изложить в следующей редакции:

«При внесении изменений в настоящий Порядок, муниципальную программу «Доступное и качественное образование», сводную бюджетную роспись, требующих внесения изменений в Соглашение, дополнительные соглашения заключаются в течение 10 рабочих дней со дня вступления в силу изменений в указанные правовые акты.»

13.2. в приложении 2 в графе 2 строки 9 слова «Лицей № 3» заменить словами «Лицей № 3 имени В.А. Штэфана».

14. Внести изменения в Порядок определения объема и условий предоставления субсидий на иные цели бюджетным и автономным учреждениям на предоставление мер социальной поддержки педагогическим работникам образовательных государственных и муниципальных организаций Пермского края, работающим и проживающим в сельской местности и поселках городского типа (рабочих поселках), по оплате жилого помещения и коммунальных услуг, утвержденный постановлением администрации города Перми от 16 октября 2020 г. № 1001 (в ред. от 28.04.2021 № 314, от 15.10.2021 № 867, от 16.05.2022 № 364, от 19.10.2022 № 980, от 20.10.2023 № 1138), изложив абзац первый пункта 2.9 в следующей редакции:

«2.9. При внесении изменений в настоящий Порядок, муниципальную программу «Доступное и качественное образование», сводную бюджетную роспись, требующих внесения изменений в Соглашение, дополнительные соглашения заключаются в течение 10 рабочих дней со дня вступления в силу изменений в указанные правовые акты.»

15. Внести в Порядок определения объема и условий предоставления субсидий на иные цели бюджетным и автономным учреждениям, подведомственным департаменту образования администрации города Перми, на предоставление мер социальной поддержки руководителям и педагогическим работникам образовательных учреждений, утвержденный постановлением администрации города Перми от 16 октября 2020 г. № 1005 (в ред. от 16.02.2021 № 76, от 28.04.2021 № 314, от 02.07.2021 № 492, от 12.08.2021 № 594, от 06.10.2021 № 808, от 15.10.2021 № 868, от 23.12.2021 № 1187, от 18.01.2022 № 22, от 16.05.2022 № 364, от 16.06.2022 № 482, от 29.07.2022 № 640, от 15.08.2022 № 685, от 20.09.2022

№ 821, от 20.10.2022 № 1003, от 11.11.2022 № 1149, от 20.12.2022 № 1321, от 25.04.2023 № 335, от 04.08.2023 № 668, от 20.10.2023 № 1138, от 29.11.2023 № 1346, от 15.12.2023 № 1419, от 10.01.2024 № 1, от 14.06.2024 № 488), следующие изменения:

15.1. абзац первый пункта 2.10 изложить в следующей редакции:

«2.10. При внесении изменений в настоящий Порядок, муниципальную программу «Доступное и качественное образование», сводную бюджетную роспись, требующих внесения изменений в Соглашение, дополнительные соглашения заключаются в течение 10 рабочих дней со дня вступления в силу изменений в указанные правовые акты.»;

15.2. в приложении 2:

15.2.1. в графе 2 строки 2.10 слова «Лицей № 3» заменить словами «Лицей № 3 имени В.А. Штэфана»;

15.2.2. в графе 2 строки 2.13 слова «Школа-интернат № 4 для обучающихся с ограниченными возможностями здоровья» заменить словами «Адаптивная школа-интернат «Территория возможностей».

16. Внести в Порядок определения объема и условий предоставления субсидий на иные цели бюджетным и автономным учреждениям на предоставление ежемесячного денежного вознаграждения за классное руководство педагогическим работникам государственных и муниципальных общеобразовательных организаций, утвержденный постановлением администрации города Перми от 16 октября 2020 г. № 1007 (в ред. от 28.04.2021 № 314, от 11.06.2021 № 427, от 19.10.2021 № 894, от 23.12.2021 № 1190, от 12.04.2022 № 271, от 20.10.2022 № 1028, от 14.11.2022 № 1153, от 22.12.2022 № 1336, от 19.10.2023 № 1121, от 26.12.2023 № 1489, от 08.04.2024 № 257), следующие изменения:

16.1. абзац второй пункта 2.9 изложить в следующей редакции:

«При внесении изменений в настоящий Порядок, муниципальную программу «Доступное и качественное образование», сводную бюджетную роспись, требующих внесения изменений в Соглашение, дополнительные соглашения заключаются в течение 10 рабочих дней со дня вступления в силу изменений в указанные правовые акты.»;

16.2. в приложении 2 в графе 2 строки 16 слова «Лицей № 3» заменить словами «Лицей № 3 имени В.А. Штэфана».

17. Внести в Порядок определения объема и условий предоставления субсидий на иные цели бюджетным и автономным учреждениям на предоставление мер социальной поддержки учащимся из многодетных семей, утвержденный постановлением администрации города Перми от 16 октября 2020 г. № 1011 (в ред. от 10.03.2021 № 144, от 28.04.2021 № 314, от 14.10.2021 № 854, от 16.12.2021 № 1155, от 28.12.2021 № 1251, от 25.01.2022 № 37, от 16.05.2022 № 364, от 29.07.2022 № 640, от 20.10.2022 № 1052, от 27.12.2022 № 1391, от 20.10.2023 № 1137, от 25.12.2023 № 1465, от 16.01.2024 № 19, от 14.03.2024 № 186), следующие изменения:

17.1. абзац второй пункта 2.10 изложить в следующей редакции:

«При внесении изменений в настоящий Порядок, муниципальную программу «Доступное и качественное образование», сводную бюджетную роспись, требующих внесения изменений в Соглашение, дополнительные соглашения заключаются в течение 10 рабочих дней со дня вступления в силу изменений в указанные правовые акты.»;

17.2. в приложении 2:

17.2.1. в графе 2 строки 8 слова «Лицей № 3» заменить словами «Лицей № 3 имени В.А. Штэфана»;

17.2.2. в графе 2 строки 60 слова «СОШ № 82» заменить словом «Экошкола».

18. Внести в Порядок определения объема и условий предоставления субсидий на иные цели на приведение в нормативное состояние имущественных комплексов образовательных организаций, утвержденный постановлением администрации города Перми от 16 октября 2020 г. № 1015 (в ред. от 17.02.2021 № 80, от 15.03.2021 № 154, от 23.04.2021 № 290, от 07.06.2021 № 409, от 06.07.2021 № 501, от 03.09.2021 № 671, от 14.09.2021 № 705, от 20.10.2021 № 910, от 18.11.2021 № 1027, от 27.12.2021 № 1233, от 27.01.2022 № 44, от 19.04.2022 № 298, от 26.05.2022 № 404, от 16.06.2022 № 483, от 23.06.2022 № 526, от 15.08.2022 № 689, от 24.10.2022 № 1073, от 02.11.2022 № 1120, от 20.12.2022 № 1324, от 27.12.2022 № 1392, от 10.02.2023 № 90, от 15.03.2023 № 200, от 16.06.2023 № 491, от 22.06.2023 № 528, от 11.08.2023 № 696, от 20.09.2023 № 874, от 23.10.2023 № 1158, от 10.11.2023 № 1228, от 21.11.2023 № 1297, от 21.02.2024 № 130, от 23.04.2024 № 320, от 18.06.2024 № 500), следующие изменения:

18.1. абзац второй пункта 2.10 изложить в следующей редакции:

«При внесении изменений в настоящий Порядок, муниципальную программу «Развитие сети образовательных организаций города Перми», сводную бюджетную роспись, требующих внесения изменений в Соглашение, дополнительные соглашения заключаются в течение 10 рабочих дней со дня вступления в силу изменений в указанные правовые акты.»;

18.2. в приложении 2 в графе 2 строки 22 слова «Детский сад № 272» заменить словами «Центр развития ребенка – детский сад № 272».

19. Внести в Порядок определения объема и условий предоставления субсидий на иные цели бюджетным и автономным учреждениям, подведомственным департаменту образования администрации города Перми, на предоставление дополнительных мер социальной поддержки отдельных категорий лиц, которым присуждены ученые степени кандидата и доктора наук, работающих в общеобразовательных организациях, утвержденный постановлением администрации города Перми от 16 октября 2020 г. № 1019 (в ред. от 03.02.2021 № 39, от 28.04.2021 № 314, от 06.05.2021 № 331, от 15.10.2021 № 865, от 20.10.2021 № 909, от 02.12.2021 № 1103, от 24.12.2021 № 1228, от 12.04.2022 № 273, от

29.07.2022 № 640, от 19.10.2022 № 986, от 02.11.2022 № 1118, от 27.12.2022 № 1395, от 17.04.2023 № 312, от 18.10.2023 № 1069, от 24.10.2023 № 1169, от 21.12.2023 № 1450, от 10.01.2024 № 12), следующие изменения:

19.1. абзац второй пункта 2.10 изложить в следующей редакции:

«При внесении изменений в настоящий Порядок, муниципальную программу «Доступное и качественное образование», сводную бюджетную роспись, требующих внесения изменений в Соглашение, дополнительные соглашения заключаются в течение 10 рабочих дней со дня вступления в силу изменений в указанные правовые акты.»;

19.2. в приложении 2:

19.2.1. в графе 2 строки 22 слова «Инженерная школа» заменить словами «Инженерная школа им. М.Ю. Цирульникова»;

19.2.2. в графе 2 строки 33 слова «СОШ № 82» заменить словом «Экошкола».

20. Внести в Порядок определения объема и условий предоставления субсидий на иные цели бюджетным и автономным учреждениям, подведомственным департаменту образования администрации города Перми, на обеспечение работников учреждений бюджетной сферы Пермского края путевками на санаторно-курортное лечение и оздоровление, утвержденный постановлением администрации города Перми от 19 октября 2020 г. № 1031 (в ред. от 08.04.2021 № 238, от 28.04.2021 № 314, от 15.10.2021 № 860, от 25.11.2021 № 1057, от 30.05.2022 № 415, от 20.09.2022 № 821, от 18.10.2022 № 971, от 24.10.2022 № 1065, от 16.05.2023 № 392, от 04.08.2023 № 666, от 26.12.2023 № 1487, от 22.05.2024 № 385), следующие изменения:

20.1. абзац второй пункта 2.9 изложить в следующей редакции:

«При внесении изменений в настоящий Порядок, муниципальную программу «Социальная поддержка и обеспечение семейного благополучия населения города Перми», сводную бюджетную роспись, требующих внесения изменений в Соглашение, дополнительные соглашения заключаются в течение 10 рабочих дней со дня вступления в силу изменений в указанные правовые акты.».

20.2. в приложении 2 в графе 2 строки 8 слова «Лицей № 3» заменить словами «Лицей № 3 имени В.А. Штэфана».

21. Внести изменения в Порядок определения объема и условий предоставления субсидий на иные цели бюджетным и автономным учреждениям, подведомственным департаменту образования администрации города Перми, на мероприятия, направленные на решение отдельных вопросов местного значения в микрорайонах города Перми, утвержденный постановлением администрации города Перми от 04 февраля 2021 г. № 41 (в ред. от 28.04.2021 № 314, от 20.01.2022 № 25, от 19.05.2022 № 383, от 15.02.2023 № 108, от 26.10.2023 № 1185, от 25.04.2024 № 326), изложив абзац второй пункта 2.9 в следующей редакции:

«При внесении изменений в Перечень мероприятий, сводную бюджетную роспись, требующих внесения изменений в Соглашение, дополнительные соглашения заключаются в течение 10 рабочих дней со дня вступления в силу изменений в указанные правовые акты.».

22. Внести изменения в Порядок определения объема и условий предоставления субсидий на иные цели бюджетным и автономным учреждениям на выплаты компенсации части затрат родителям (законным представителям) за воспитание и обучение детей-инвалидов дошкольного возраста на дому, утвержденный постановлением администрации города Перми от 30 июня 2021 г. № 484 (в ред. от 15.10.2021 № 877, от 20.12.2021 № 1160, от 19.05.2022 № 383, от 03.10.2022 № 893, от 20.10.2022 № 1032, от 11.11.2022 № 1149, от 23.12.2022 № 1355, от 18.04.2023 № 318, от 20.09.2023 № 851, от 13.10.2023 № 1027, от 19.10.2023 № 1120, от 29.12.2023 № 1519, от 10.01.2024 № 10, от 19.04.2024 № 309), изложив абзац второй пункта 2.9 в следующей редакции:

«При внесении изменений в настоящий Порядок, муниципальную программу «Доступное и качественное образование», сводную бюджетную роспись, требующих внесения изменений в Соглашение, дополнительные соглашения заключаются в течение 10 рабочих дней со дня вступления в силу изменений в указанные правовые акты.».

23. Внести изменения в Порядок определения объема и условий предоставления субсидий на иные цели бюджетным и автономным учреждениям на компенсацию части родительской платы за присмотр и уход за ребенком в образовательных организациях, реализующих образовательную программу дошкольного образования, утвержденный постановлением администрации города Перми от 15 июля 2021 г. № 522 (в ред. от 15.10.2021 № 876, от 24.12.2021 № 1214, от 03.06.2022 № 446, от 20.10.2022 № 1002, от 27.12.2022 № 1396, от 20.10.2023 № 1144, от 10.01.2024 № 9), изложив абзац второй пункта 2.9 в следующей редакции:

«При внесении изменений в настоящий Порядок, муниципальную программу «Доступное и качественное образование», сводную бюджетную роспись, требующих внесения изменений в Соглашение, дополнительные соглашения заключаются в течение 10 рабочих дней со дня вступления в силу изменений в указанные правовые акты.».

24. Внести изменения в Порядок определения объема и условий предоставления субсидий на иные цели бюджетным и автономным учреждениям на реализацию мероприятия «Умею плавать!», утвержденный постановлением администрации города Перми от 13 апреля 2022 г. № 276 (в ред. от 13.02.2023 № 98, от 05.06.2023 № 452, от 24.10.2023 № 1166, от 26.12.2023 № 1494, от 19.02.2024 № 123), изложив абзац второй пункта 2.9 в следующей редакции:

«При внесении изменений в настоящий Порядок, муниципальную программу «Доступное и качественное образование», сводную бюджетную роспись, требующих внесения изменений в Соглашение, дополнительные соглашения заключаются в течение 10 рабочих дней со дня вступления в силу изменений в указанные правовые акты.».

25. Внести изменения в Порядок определения объема и условий предоставления субсидий на иные цели бюджетным и автономным учреждениям, подведомственным департаменту образования администрации города Перми, на мероприятия по организации оздоровления и отдыха детей, утвержденный постановлением администрации города Перми от 17 июня 2022 г. № 487 (в ред. от 13.07.2022 № 604, от 28.10.2022 № 1093, от 13.12.2022 № 1283, от 16.06.2023 № 494, от 17.10.2023 № 1057, от 01.12.2023 № 1348, от 06.06.2024 № 459), изложив абзац второй пункта 2.9 в следующей редакции:

«При внесении изменений в настоящий Порядок, муниципальную программу «Социальная поддержка и обеспечение семейного благополучия населения города Перми», сводную бюджетную роспись, требующих внесения изменений в Соглашение, дополнительные соглашения заключаются в течение 10 рабочих дней со дня вступления в силу изменений в указанные правовые акты.»

26. Внести изменения в Порядок определения объема и условий предоставления субсидий на иные цели бюджетным и автономным учреждениям на оснащение вновь вводимых в эксплуатацию зданий для размещения образовательных организаций оборудованием, средствами обучения, мебелью, инвентарем для реконструкции здания под размещение общеобразовательной организации по ул. Целинной, 15, утвержденный постановлением администрации города Перми от 09 ноября 2022 г. № 1143 (в ред. от 26.10.2023 № 1181, от 21.02.2024 № 129, от 14.06.2024 № 487), изложив абзац второй пункта 2.9 в следующей редакции:

«При внесении изменений в настоящий Порядок, муниципальную программу «Развитие сети образовательных организаций города Перми», сводную бюджетную роспись, требующих внесения изменений в Соглашение, дополнительные соглашения заключаются в течение 10 рабочих дней со дня вступления в силу изменений в указанные правовые акты.»

27. Внести изменения в Порядок определения объема и условий предоставления субсидий на иные цели бюджетным и автономным учреждениям на устройство спортивных площадок в муниципальных общеобразовательных организациях города Перми, утвержденный постановлением администрации города Перми от 11 ноября 2022 г. № 1150 (в ред. от 23.12.2022 № 1353, от 15.08.2023 № 699, от 18.10.2023 № 1077, от 23.10.2023 № 1156, от 09.04.2024 № 264), изложив абзац второй пункта 2.9 в следующей редакции:

«При внесении изменений в настоящий Порядок, муниципальную программу «Развитие сети образовательных организаций города Перми», сводную бюджетную роспись, требующих внесения изменений в Соглашение, дополнительные соглашения заключаются в течение 10 рабочих дней со дня вступления в силу изменений в указанные правовые акты.»

28. Внести изменения в Порядок определения объема и условий предоставления субсидий на иные цели бюджетным и автономным учреждениям на реализацию мероприятий по взаимодействию с детскими общественными объединениями, утвержденный постановлением администрации города Перми от 17 ноября 2022 г. № 1165 (в ред. от 18.08.2023 № 732, от 17.10.2023 № 1060, от 27.11.2023 № 1304), изложив абзац второй пункта 2.9 в следующей редакции:

«При внесении изменений в настоящий Порядок, муниципальную программу «Доступное и качественное образование», сводную бюджетную роспись, требующих внесения изменений в Соглашение, дополнительные соглашения заключаются в течение 10 рабочих дней со дня вступления в силу изменений в указанные правовые акты.»

29. Внести в Порядок определения объема и условий предоставления субсидий на иные цели бюджетным и автономным учреждениям на проведение мероприятий по обеспечению деятельности советников директора по воспитанию и взаимодействию с детскими общественными объединениями в общеобразовательных организациях, утвержденный постановлением администрации города Перми от 19 декабря 2022 г. № 1315 (в ред. от 15.02.2023 № 105, от 18.10.2023 № 1097, от 23.04.2024 № 319), следующие изменения:

29.1. абзац второй пункта 2.9 изложить в следующей редакции:

«При внесении изменений в настоящий Порядок, муниципальную программу «Доступное и качественное образование», сводную бюджетную роспись, требующих внесения изменений в Соглашение, дополнительные соглашения заключаются в течение 10 рабочих дней со дня вступления в силу изменений в указанные правовые акты.»;

29.2. в приложении 2 в графе 2 строки 16 слова «Лицей № 3» заменить словами «Лицей № 3 имени В.А. Штэфана».

30. Настоящее постановление вступает в силу со дня официального обнародования посредством официального опубликования в печатном средстве массовой информации «Официальный бюллетень органов местного самоуправления муниципального образования город Пермь».

31. Управлению по общим вопросам администрации города Перми обеспечить обнародование настоящего постановления посредством официального опубликования в печатном средстве массовой информации «Официальный бюллетень органов местного самоуправления муниципального образования город Пермь».

32. Информационно-аналитическому управлению администрации города Перми обеспечить обнародование настоящего постановления посредством официального опубликования в сетевом издании «Официальный сайт муниципального образования город Пермь www.gorodperm.ru».

33. Контроль за исполнением настоящего постановления возложить на заместителя главы администрации города Перми Мальцеву Е.Д.



АДМИНИСТРАЦИЯ ГОРОДА ПЕРМИ ПОСТАНОВЛЕНИЕ

24.06.2024

№ 528

О внесении изменений в постановление администрации города Перми от 05.12.2022 № 1235 «Об установлении расходного обязательства по выращиванию посадочного материала, содержанию зеленых насаждений, озелененных территорий города Перми»

В целях актуализации нормативных правовых актов города Перми администрация города Перми ПОСТАНОВЛЯЕТ:

1. Внести изменения в постановление администрации города Перми от 05 декабря 2022 г. № 1235 «Об установлении расходного обязательства по выращиванию посадочного материала, содержанию зеленых насаждений, озелененных территорий города Перми», изложив пункт 3.2 в следующей редакции:

«3.2. приобретение посадочного материала (саженцев крупномеров деревьев и кустарников, рассады травянистых однолетних и многолетних растений (цветов) и его содержание, посадка посадочного материала;».

2. Настоящее постановление вступает в силу с 01 июля 2024 г., но не ранее дня официального обнародования посредством официального опубликования в печатном средстве массовой информации «Официальный бюллетень органов местного самоуправления муниципального образования город Пермь».

3. Управлению по общим вопросам администрации города Перми обеспечить обнародование настоящего постановления посредством официального опубликования в печатном средстве массовой информации «Официальный бюллетень органов местного самоуправления муниципального образования город Пермь».

4. Информационно-аналитическому управлению администрации города Перми обеспечить обнародование настоящего постановления посредством официального опубликования в сетевом издании «Официальный сайт муниципального образования город Пермь www.gorodperm.ru».

5. Контроль за исполнением настоящего постановления возложить на первого заместителя главы администрации города Перми Андрианову О.Н.

Глава города Перми

Э.О. Соснин



АДМИНИСТРАЦИЯ ГОРОДА ПЕРМИ ПОСТАНОВЛЕНИЕ

25.06.2024

№ 529

О внесении изменений в Административный регламент предоставления образовательными организациями, расположенными на территории муниципального образования город Пермь, подведомственными департаменту образования администрации города Перми, муниципальной услуги «Прием заявлений о зачислении в муниципальные образовательные организации города Перми, реализующие программы общего образования», утвержденный постановлением администрации города Перми от 30.08.2019 № 515

В соответствии с Федеральным законом от 27 июля 2010 г. № 210-ФЗ «Об организации предоставления государственных и муниципальных услуг», постановлением Правительства Российской Федерации от 01 марта 2022 г. № 277 «О направлении в личный кабинет заявителя в федеральной государственной информационной системе «Единый портал государственных и муниципальных услуг (функций)» сведений о ходе выполнения запроса о предоставлении государственной и муниципальной услуги, заявления о предоставлении услуги, указанной в части 3 статьи 1 Федерального закона «Об организации предоставления государственных и муниципальных услуг», а также результатов предо-

ставления государственной или муниципальной услуги, результатов предоставления услуги, указанной в части 3 статьи 1 Федерального закона «Об организации предоставления государственных и муниципальных услуг», в целях актуализации нормативной правовой базы администрации города Перми администрация города Перми ПОСТАНОВЛЯЕТ:

1. Утвердить прилагаемые изменения в Административный регламент предоставления образовательными организациями, расположенными на территории муниципального образования город Пермь, подведомственными департаменту образования администрации города Перми, муниципальной услуги «Прием заявлений о зачислении в муниципальные образовательные организации города Перми, реализующие программы общего образования», утвержденный постановлением администрации города Перми от 30 августа 2019 г. № 515 (в ред. от 27.01.2020 № 65, от 27.07.2020 № 650, от 11.02.2021 № 60, от 24.06.2021 № 470, от 01.04.2022 № 244, от 29.03.2023 № 243, от 03.10.2023 № 940, от 20.03.2024 № 210, от 16.05.2024 № 359).

2. Департаменту образования администрации города Перми обеспечить:

2.1. размещение, изменение сведений о муниципальной услуге в федеральной государственной информационной системе «Федеральный реестр государственных и муниципальных услуг (функций)» в срок, не превышающий 3 рабочих дней со дня вступления в силу настоящего постановления;

2.2. актуализацию соглашения с государственным бюджетным учреждением Пермского края «Пермский краевой многофункциональный центр предоставления государственных и муниципальных услуг» (далее – МФЦ) и технологической схемы оказания муниципальной услуги «Постановка на учет и направление детей в муниципальные образовательные учреждения, реализующие основную образовательную программу дошкольного образования» и их направление в адрес МФЦ не позднее 30 календарных дней со дня вступления в силу настоящего постановления.

3. Настоящее постановление вступает в силу со дня официального обнародования посредством официального опубликования в печатном средстве массовой информации «Официальный бюллетень органов местного самоуправления муниципального образования город Пермь», за исключением пункта 1 настоящего постановления, который вступает в силу с 01 июля 2024 г.

4. Управлению по общим вопросам администрации города Перми обеспечить обнародование настоящего постановления посредством официального опубликования в печатном средстве массовой информации «Официальный бюллетень органов местного самоуправления муниципального образования город Пермь».

5. Информационно-аналитическому управлению администрации города Перми обеспечить обнародование настоящего постановления посредством официального опубликования в сетевом издании «Официальный сайт муниципального образования город Пермь www.gorodperm.ru».

6. Контроль за исполнением настоящего постановления возложить на заместителя главы администрации города Перми Мальцеву Е.Д.

Глава города Перми

Э.О. Соснин

УТВЕРЖДЕНЫ
постановлением администрации
города Перми
от 25.06.2024 № 529

ИЗМЕНЕНИЯ

в Административный регламент предоставления образовательными организациями, расположенными на территории муниципального образования город Пермь, подведомственными департаменту образования администрации города Перми, муниципальной услуги «Прием заявлений о зачислении в муниципальные образовательные организации города Перми, реализующие программы общего образования», утвержденный постановлением администрации города Перми от 30 августа 2019 г. № 515

1. Пункт 1.1 дополнить абзацами следующего содержания:

«приемная кампания – прием заявлений на обучение в первый класс:
для детей, имеющих внеочередное, первоочередное, преимущественное право, а также проживающих на закрепленной территории, в период с 01 апреля по 30 июня текущего года,
для детей, не проживающих на закрепленной территории, в период с 06 июля текущего года до момента заполнения свободных мест, но не позднее 05 сентября текущего года.»

2. В пункте 1.3:

2.1. в абзаце втором слова «приема Заявителей департаментом» заменить словами «работы департамента», слово «отделами» заменить словом «отделов»;

2.2. дополнить абзацем следующего содержания:

«Информация о месте нахождения, графиках работы, справочных телефонах и адресах официальных сайтов образовательных организаций в информационно-телекоммуникационной сети Интернет (далее – сеть Интернет) указана на официальном сайте муниципального образования город Пермь в сети Интернет: www.gorodpermu.ru (далее – официальный сайт муниципального образования город Пермь) и на Едином портале пермского образования в сети Интернет: www.permedu.ru.».

3. Пункт 1.4 изложить в следующей редакции:

«1.4. Заявление на предоставление муниципальной услуги (далее – Заявление) подается (направляется) в электронном виде, в том числе из государственного бюджетного учреждения Пермского края «Пермский краевой многофункциональный центр предоставления государственных и муниципальных услуг» (далее – МФЦ), посредством федеральной государственной информационной системы «Единый портал государственных и муниципальных услуг (функций)» (далее – ЕПГУ), а также может быть подано (направлено):

через МФЦ в соответствии с заключенным Соглашением о взаимодействии;

по почте с вложением копий документов, заказным письмом с уведомлением о вручении по адресу образовательной организации.

Муниципальная услуга доступна для предоставления в электронном виде на всей территории Российской Федерации.

Для удобства Заявителей в образовательных организациях организуется место для подачи Заявления в электронном виде.

Информация о местонахождении, справочных телефонах и графиках работы филиалов МФЦ, расположенных на территории города Перми и Пермского края, содержится на официальном сайте МФЦ: <http://mfc-perm.ru>.».

4. Абзац девятый пункта 1.5 признать утратившим силу.

5. Абзац второй пункта 1.7 признать утратившим силу.

6. Абзац второй пункта 1.8 дополнить словами «, адреса официальных сайтов образовательных организаций в сети Интернет».

7. В абзаце первом пункта 1.11 слова «телефонам образовательных организаций, указанным на официальном сайте муниципального образования город Пермь и на Едином портале пермского образования в сети Интернет www.permedu.ru» заменить словами «справочным телефонам образовательных организаций, указанным на официальных сайтах образовательных организаций в сети Интернет».

8. В пункте 1.12:

8.1. абзац второй признать утратившим силу;

8.2. в абзаце третьем слова «телефонным номерам, указанным на официальном сайте муниципального образования город Пермь и на Едином портале пермского образования в сети Интернет www.permedu.ru» заменить словами «справочным телефонам образовательных организаций, указанным на официальных сайтах образовательных организаций в сети Интернет»;

8.3. в абзаце четвертом слова «в случае, если заявление было подано через ЕПГУ» исключить.

9. В пункте 2.6.1:

9.1. абзац второй дополнить словами «(в случае обращения посредством ЕПГУ Заявление заполняется по интерактивной форме на ЕПГУ)»;

9.2. абзац третий дополнить словами «(за исключением случая обращения посредством ЕПГУ)»;

9.3. абзац четвертый изложить в следующей редакции:

«копию свидетельства о рождении ребенка (в случае обращения посредством ЕПГУ реквизиты свидетельства о рождении ребенка заполняются по интерактивной форме на ЕПГУ) или документа, подтверждающего родство заявителя (за исключением случая обращения посредством ЕПГУ)»;

9.4. абзац пятый дополнить словами «(за исключением случая обращения посредством ЕПГУ)»;

9.5. абзац шестой изложить в следующей редакции:

«копию документа о регистрации ребенка или поступающего по месту жительства или по месту пребывания на закрепленной территории или копию справки о приеме документов для оформления регистрации по месту жительства (в случае зачисления ребенка или поступающего, проживающего на закрепленной территории) (за исключением случая обращения посредством ЕПГУ)»;

10. В пункте 2.6.2:

10.1. в абзаце первом слова «предъявляются документы, подтверждающие» заменить словами «представляются копии документов, подтверждающих», слово «справка» заменить словами «копия справки»;

10.2. в абзаце втором слова «предъявляются документы, подтверждающие» заменить словами «представляются копии документов, подтверждающих», дополнить словами «(в случае обращения посредством ЕПГУ сведения о брате или сестре, которые ходят в выбранную школу заполняются по интерактивной форме на ЕПГУ)».

11. В пункте 2.6.3:

11.1. в абзаце первом слово «предъявляют» заменить словом «представляют»;

11.2. в абзаце втором слова «документ, подтверждающий» заменить словами «копию документа, подтверждающего»;

11.3. в абзаце третьем слова «документ, подтверждающий» заменить словами «копию документа, подтверждающего»;

11.4. в абзаце четвертом слово «документы» заменить словами «копии документов», слово «заверенным» заменить словами «копией заверенного», слово «переводом» заменить словом «перевода».

12. В абзаце первом пункта 2.6.4 слова «предъявляют заключение» заменить словами «представляют копию заключения».

13. В пункте 2.6.5 слово «аттестат» заменить словами «копия аттестата», слово «выданный» заменить словом «выданного».

14. В пункте 2.6.6 слово «Разрешение» заменить словами «копия Разрешения».

15. Пункт 2.6.7 изложить в следующей редакции:

«2.6.7. при посещении общеобразовательной организации и (или) очном взаимодействии с уполномоченными должностными лицами общеобразовательной организации родитель (законный представитель ребенка) в целях заключения договора об образовании предъявляет оригиналы документов, указанных в пунктах 2.6.1-2.6.6 настоящего Административного регламента, а поступающий – оригинал документа, удостоверяющего личность поступающего в сроки, установленные в пункте 2.11.2 настоящего Административного регламента.»

16. Абзац первый пункта 2.7.1 изложить в следующей редакции:

«2.7.1. Заявление в электронном виде заполняется посредством функционала формирования черновиков заявлений в личном кабинете заявителя на ЕПГУ;».

17. Абзац пятый пункта 2.8 признать утратившим силу.

18. В пункте 2.9:

18.1. в абзаце первом слово «заявления» заменить словами «Заявления и документов»;

18.2. дополнить абзацем следующего содержания:

«Заявление посредством ЕПГУ подается только с использованием подтвержденной учетной записи Заявителя.».

19. Пункт 2.11 изложить в следующей редакции:

«2.11. Исчерпывающий перечень оснований для отказа в приеме заявления о приеме на обучение в первый класс и документов, необходимых для предоставления муниципальной услуги:

2.11.1. в случае обращения Заявителя в образовательную организацию через МФЦ:

обращение Заявителя в сроки, отличные от сроков приема Заявлений, указанных в пунктах 2.7.2-2.7.3 настоящего Административного регламента;

обращение лица, не являющегося родителем, законным представителем (опекуном, попечителем);

представление Заявления и документов, не отвечающих требованиям пункта 2.9 настоящего Административного регламента;

представление неполного пакета документов, необходимых для предоставления муниципальной услуги, установленного пунктами 2.6.1-2.6.6 настоящего Административного регламента;

несоответствие сведений, указанных в подлинниках документов, сведениям, указанным в Заявлении, в копиях документов, приложенных к Заявлению;

наличие зарегистрированного заявления в АИС «ЭПОС» на прием ребенка в образовательную организацию (далее – заявление, поданное ранее), за исключением случаев подачи заявления на прием в образовательную организацию на свободные места;

наличие заявления об отзыве Заявителем заявления на прием ребенка в данную образовательную организацию, зарегистрированного в АИС «ЭПОС».

При подаче Заявления и документов, необходимых для предоставления муниципальной услуги через МФЦ, отказ в приеме документов по основаниям, указанным в абзацах шестом-восьмом настоящего пункта, осуществляет образовательная организация;

2.11.2. в случае обращения Заявителя в образовательную организацию посредством ЕПГУ или с использованием почтовой связи помимо оснований, перечисленных в пункте 2.11.1 настоящего Административного регламента:

непредставление Заявителем в образовательную организацию копий или оригиналов документов, подтверждающих внеочередное, первоочередное и преимущественное право на обучение, или документов, подтверждение которых в электронном виде невозможно, в следующие сроки:

до 30 июня текущего года в период приемной кампании с 01 апреля по 30 июня текущего года;

в течение 2 рабочих дней в период приемной кампании с 06 июля по 05 сентября текущего года.».

20. Пункт 2.12 изложить в следующей редакции:

«2.12. Обращение Заявителя для предъявления оригиналов документов в соответствии с пунктом 2.6.7 настоящего Административного регламента в неприемное время не является основанием для отказа в приеме Заявления.

Для удобства родителей (законных представителей) детей образовательная организация определяет место предъявления оригиналов документов в зависимости от адреса регистрации по месту жительства (пребывания).».

21. Пункт 2.16 изложить в следующей редакции:

«2.16. Максимальный срок ожидания в очереди при предъявлении оригиналов документов в соответствии с пунктом 2.6.7 настоящего Административного регламента или получении результата предоставления муниципальной услуги не должен превышать 15 минут.»

22. Абзац четвертый пункта 2.17 признать утратившим силу.

23. Абзац пятый пункта 2.20 признать утратившим силу.

24. Пункт 3.1 изложить в следующей редакции:

«3.1. Предоставление муниципальной услуги включает следующие административные процедуры: проверка документов и регистрация заявления, получение сведений посредством системы межведомственного электронного взаимодействия, рассмотрение документов и сведений, предоставление документов; принятие решения о предоставлении услуги (прием в образовательную организацию), направление (выдача) результата предоставления услуги.

Блок-схема предоставления муниципальной услуги представлена в приложении 6 к настоящему Административному регламенту.»

25. Пункт 3.3 изложить в следующей редакции:

«3.3. Основанием для предоставления муниципальной услуги является поступление Заявления в образовательную организацию.»

26. В пункте 3.4 слово «заявления» заменить словом «Заявления».

27. Абзац девятый пункта 3.4.1 признать утратившим силу.

28. Пункт 3.4.2.2 изложить в следующей редакции:

«3.4.2.2. в случае отсутствия оснований для отказа в приеме документов, установленных пунктами 2.11.1, 2.11.2 настоящего Административного регламента, ответственное лицо образовательной организации при представлении Заявителем оригиналов документов в соответствии с пунктом 2.6.7 настоящего Административного регламента выдает Заявителю расписку о получении документов, в которой перечисляются представленные документы, указывается дата и время приема Заявления, регистрационный номер Заявления. Расписка заверяется подписью ответственного лица образовательной организации и печатью образовательной организации. Типовая форма расписки представлена в приложении 4 к настоящему Административному регламенту;»

29. В пункте 3.4.3 слово «предоставлении» заменить словом «представления».

30. В пункте 3.5.1:

30.1. в абзаце первом слово «заявления» заменить словом «Заявления»;

30.2. в абзаце четвертом слова «, заверяет копии представленных документов» исключить;

30.3. в абзаце пятом слово «заявление» заменить словом «Заявление»;

30.4. в абзаце девятом слово «заявление» в соответствующем падеже заменить словом «Заявление» в соответствующем падеже.

31. Пункт 3.5.2.2 изложить в следующей редакции:

«3.5.2.2. в случае отсутствия оснований для отказа в приеме документов, установленных пунктами 2.11.1, 2.11.2 настоящего Административного регламента, ответственное лицо образовательной организации при представлении Заявителем оригиналов документов в соответствии с пунктом 2.6.7 настоящего Административного регламента выдает Заявителю расписку о получении документов, в которой перечисляются представленные документы, указывается дата и время приема Заявления, регистрационный номер Заявления. Расписка заверяется подписью ответственного лица образовательной организации и печатью образовательной организации. Типовая форма расписки представлена в приложении 4 к настоящему Административному регламенту;»

32. Пункт 3.5.3 изложить в следующей редакции:

«3.5.3. результатом выполнения административной процедуры является регистрация Заявления в АИС «ЭПОС» в сроки, установленные пунктом 2.17 настоящего Административного регламента, или выдача (направление) уведомления об отказе в приеме документов.»

33. Пункт 3.6 изложить в следующей редакции:

«3.6. Независимо от способа подачи (направления) Заявления и документов ответственное лицо образовательной организации в порядке, установленном постановлением Правительства Российской Федерации № 277, направляет в личный кабинет Заявителя на ЕПГУ статус оказания муниципальной услуги:

«Зарегистрировано» (после регистрации Заявления в АИС «ЭПОС») – при отсутствии оснований для отказа в приеме документов, установленных пунктом 2.11 настоящего Административного регламента;

«Отказано в приеме документов» – при наличии оснований для отказа в приеме документов, установленных пунктами 2.11.1-2.11.2 настоящего Административного регламента, с рекомендациями по их устранению.

Уведомление об отказе в приеме документов направляется в личный кабинет Заявителя на ЕПГУ в форме электронного документа, подписанного усиленной квалифицированной электронной подписью уполномоченного лица образовательной организации.»

34. В пункте 3.9.2:

34.1. в абзаце третьем слова «через операторов почтовой связи» заменить словами «через МФЦ или операторов почтовой связи»;

34.2. абзац четвертый признать утратившим силу.

35. Пункт 3.9.3 изложить в следующей редакции:

«3.9.3. в случае отказа в зачислении на обучение в образовательную организацию Заявитель:

имеет право обратиться в отдел образования соответствующего района для получения информации о наличии свободных мест в иных образовательных организациях района города Перми: лично в РОО, посредством телефонной связи, через операторов почтовой связи или через электронную почту (информация о месте нахождения и графике приема РОО представлена в приложении 1 к настоящему Административному регламенту);

при обращении лично к специалистам РОО или посредством телефонной связи информация о свободных местах в образовательных организациях района города Перми представляется в течение рабочего дня;

при обращении посредством электронной почты или почтовой связи информация о свободных местах в образовательных организациях района города Перми представляется в течение 30 рабочих дней с момента регистрации обращения способом, указанным в обращении;

Заявитель рассматривает предложенные варианты свободных мест в иных образовательных организациях районах города Перми;

Заявитель подает заявление о приеме в образовательную организацию на свободные места в выбранную образовательную организацию района города Перми.»



АДМИНИСТРАЦИЯ ГОРОДА ПЕРМИ ПОСТАНОВЛЕНИЕ

25.06.2024

№ 530

О внесении изменений в постановление администрации города Перми от 11.12.2014 № 958 «Об утверждении Методики расчета и размера стоимости работ по содержанию площадок для выгула собак, расположенных на территории города Перми»

На основании Федерального закона от 06 октября 2003 г. № 131-ФЗ «Об общих принципах организации местного самоуправления в Российской Федерации», Устава города Перми администрация города Перми ПОСТАНОВЛЯЕТ:

1. Внести в Методику расчета стоимости работ по содержанию площадок для выгула собак, расположенных на территории города Перми, утвержденную постановлением администрации города Перми от 11 декабря 2014 г. № 958 «Об утверждении Методики расчета и размера стоимости работ по содержанию площадок для выгула собак, расположенных на территории города Перми» (в ред. от 22.12.2017 № 1176, от 25.02.2021 № 108, от 17.07.2023 № 611, от 17.08.2023 № 723), следующие изменения:

1.1. в разделе 5:

1.1.1. абзац четвертый изложить в следующей редакции:

« $C_{\text{зсод}} = P_{\text{п}} \times C_{\text{зп}} + P_{\text{д}} \times C_{\text{зд}} + A_1 \times C_{\text{з1}} + A_2 \times C_{\text{з2}} + \dots + A_n \times C_{\text{з}} + M_{\text{т60}} \times C_{\text{т60}} + V_o \times C_o$, где»;

1.1.2. в абзаце одиннадцатом слова «Региональной службы по тарифам Пермского края от 20 июля 2018 г. № СЭД-46-04-02-97» заменить словами «Министерства жилищно-коммунального хозяйства и благоустройства Пермского края от 27 октября 2023 г. № 24-04-01-04-302»;

1.1.3. абзацы тринадцатый, четырнадцатый изложить в следующей редакции:

« V_o – объем отходов 4 класса опасности (экскременты собак свежие), подлежащих вывозу и захоронению, куб. м, определен заказчиком индивидуальным расчетом по каждой площадке;

C_o – стоимость утилизации единицы отходов 4 класса опасности (экскременты собак свежие), руб.;»;

1.1.4. абзац шестнадцатый изложить в следующей редакции:

« $C_{\text{лсод}} = P_{\text{п}} \times C_{\text{лп}} + P_{\text{д}} \times C_{\text{лд}} + A_1 \times C_{\text{л1}} + A_2 \times C_{\text{л2}} + \dots + A_n \times C_{\text{л}} + M_{\text{т60}} \times C_{\text{т60}} + V_o \times C_o$, где»;

1.1.5. в абзаце двадцать третьем слова «Региональной службы по тарифам Пермского края от 20 июля 2018 г. № СЭД-46-04-02-97» заменить словами «Министерства жилищно-коммунального хозяйства и благоустройства Пермского края от 27 октября 2023 г. № 24-04-01-04-302»;

1.1.6. абзацы двадцать пятый, двадцать шестой изложить в следующей редакции:

« V_o – объем отходов 4 класса опасности (экскременты собак свежие), подлежащих вывозу и захоронению, куб. м, определен заказчиком индивидуальным расчетом по каждой площадке;

C_0 – стоимость утилизации единицы отходов 4 класса опасности (экскременты собак свежие), руб.;;

1.2. в приложении:

1.2.1. в строке 1.8 слова «биологических отходов» заменить словами «отходов 4 класса опасности (экскременты собак свежие)»;

1.2.2. в строке 2.7 слова «биологических отходов» заменить словами «отходов 4 класса опасности (экскременты собак свежие)».

2. Внести в размер стоимости работ по содержанию площадок для выгула собак, расположенных на территории города Перми, утвержденный постановлением администрации города Перми от 11 декабря 2014 г. № 958 «Об утверждении Методики расчета и размера стоимости работ по содержанию площадок для выгула собак, расположенных на территории города Перми» (в ред. от 22.12.2017 № 1176, от 25.02.2021 № 108, от 17.07.2023 № 611, от 17.08.2023 № 723), следующие изменения:

2.1. в строке 1.8 слова «биологических отходов» заменить словами «отходов 4 класса опасности (экскременты собак свежие)»;

2.2. в строке 2.7 слова «биологических отходов» заменить словами «отходов 4 класса опасности (экскременты собак свежие)».

3. Настоящее постановление вступает в силу со дня официального обнародования посредством официального опубликования в печатном средстве массовой информации «Официальный бюллетень органов местного самоуправления муниципального образования город Пермь».

4. Управлению по общим вопросам администрации города Перми обеспечить обнародование настоящего постановления посредством официального опубликования в печатном средстве массовой информации «Официальный бюллетень органов местного самоуправления муниципального образования город Пермь».

5. Информационно-аналитическому управлению администрации города Перми обеспечить обнародование настоящего постановления посредством официального опубликования в сетевом издании «Официальный сайт муниципального образования город Пермь www.gorodperm.ru».

6. Контроль за исполнением настоящего постановления возложить на первого заместителя главы администрации города Перми Андрианову О.Н.

Глава города Перми

Э.О. Соснин



АДМИНИСТРАЦИЯ ГОРОДА ПЕРМИ ПОСТАНОВЛЕНИЕ

25.06.2024

№ 531

О внесении изменений в отдельные правовые акты администрации города Перми по вопросам организации оздоровления и отдыха детей

В соответствии с Федеральным законом от 06 октября 2003 г. № 131-ФЗ «Об общих принципах организации местного самоуправления в Российской Федерации», приказом Министерства просвещения Российской Федерации № 702, Министерства экономического развития Российской Федерации № 811 от 19 декабря 2019 г. «Об утверждении общих требований к организации и проведению в природной среде следующих мероприятий с участием детей, являющихся членами организованной группы несовершеннолетних туристов: прохождения туристских маршрутов, других маршрутов передвижения, походов, экспедиций, слетов и иных аналогичных мероприятий, а также указанных мероприятий с участием организованных групп детей, проводимых организациями, осуществляющими образовательную деятельность, и организациями отдыха детей и их оздоровления, и к порядку уведомления уполномоченных органов государственной власти о месте, сроках и длительности проведения таких мероприятий» администрация города Перми ПОСТАНОВЛЯЕТ:

1. Внести в постановление администрации города Перми от 29 апреля 2011 г. № 191 «Об организации оздоровления, отдыха и занятости детей города Перми» (в ред. от 26.05.2011 № 235, от 01.07.2011 № 321, от 25.10.2011 № 675, от 23.12.2011 № 41, от 30.01.2012 № 26, от 23.04.2012 № 179, от 27.07.2012 № 418, от 19.12.2012 № 933, от 22.03.2013 № 166, от 04.12.2013 № 1122, от 19.03.2014 № 181, от 16.06.2014 № 399, от 23.12.2014 № 1020, от 11.06.2015 № 367, от 19.08.2015 № 577, от 12.11.2015 № 940, от 01.04.2016 № 218, от 13.04.2016 № 258, от 28.04.2016 № 293, от 03.08.2016

№ 550, от 12.09.2016 № 677, от 24.05.2017 № 388, от 06.09.2017 № 694, от 23.10.2017 № 929, от 12.01.2018 № 17, от 23.10.2018 № 815, от 11.02.2019 № 86, от 18.10.2019 № 736, от 17.01.2020 № 35, от 26.02.2020 № 167, от 01.06.2020 № 481, от 20.07.2020 № 629, от 29.09.2020 № 907, от 30.09.2020 № 913, от 14.05.2021 № 350, от 06.08.2021 № 580, от 11.10.2021 № 842, от 19.05.2022 № 387, от 19.10.2022 № 998, от 06.12.2022 № 1241, от 17.03.2023 № 211, от 25.05.2023 № 425, от 28.09.2023 № 910, от 26.04.2024 № 328) следующие изменения:

- 1.1. абзац седьмой пункта 1 дополнить словами «, многодневном туристическом походе»;
- 1.2. дополнить пунктом 4.9 следующего содержания:
«4.9. Положение о многодневном туристическом походе.»;
- 1.3. дополнить пунктом 5.2² следующего содержания:
«5.2². путевки в многодневный туристический поход:
в 2024 году в размере 3 336,7 руб. (при продолжительности пребывания 5 календарных дней, средняя стоимость человеко-дня 667,34 руб.)»;
- 1.4. пункт 9.1 после слов «разновозрастных отрядов» дополнить словами «, многодневных туристических походов»;
- 1.5. пункт 9.3 после слов «разновозрастных отрядах,» дополнить словами «многодневных туристических походах,»;
- 1.6. пункт 9.5 после слов «лагеря палаточного типа,» дополнить словами «многодневные туристические походы»;
- 1.7. пункт 13¹.1 после слов «разновозрастном отряде,» дополнить словами «многодневных туристических походах,»;
- 1.8. абзац третий пункта 13¹.2 дополнить словами «, либо в многодневном туристическом походе»;
- 1.9. абзац третий пункта 13¹.3 после слов «лагерях платочного типа» дополнить словами «, многодневных туристических походах»;
- 1.10. дополнить Положением о многодневном туристическом походе согласно приложению 1 к настоящему постановлению.

2. Внести в Методику расчета нормативных затрат на оказание муниципальной услуги «Организация отдыха детей и молодежи» в каникулярное время с круглосуточным пребыванием», утвержденную постановлением администрации города Перми от 19 октября 2017 г. № 873 (в ред. от 02.10.2019 № 622, от 07.04.2020 № 332, от 06.08.2021 № 580, от 13.10.2023 № 1048, от 05.12.2023 № 1370), следующие изменения:

- 2.1. в пункте 2.2 слова «, департаменту культуры и молодежной политики администрации города Перми, комитету по физической культуре и спорту администрации города Перми» исключить;
- 2.2. пункт 2.4 дополнить абзацем следующего содержания:
«Многодневный туристический поход – форма досуга, отдыха и занятости детей, организуемая муниципальными учреждениями в период каникул по желанию и запросам родителей (законных представителей), с круглосуточным пребыванием 5 дней.»;
- 2.3. дополнить пунктом 4.3 следующего содержания:
«4.3. Базовый норматив затрат рассчитывается исходя из затрат, необходимых для оказания муниципальной услуги, с соблюдением показателей качества муниципальной услуги, а также показателей, отражающих отраслевую специфику муниципальной услуги, установленных в общероссийском базовом (отраслевом) перечне (классификаторе) государственных (муниципальных) услуг, отраслевой корректирующий коэффициент при которых принимает значение, равное 1.

Отраслевой корректирующий коэффициент рассчитывается к базовому нормативу затрат на оказание муниципальной услуги, отражающий особенность оказания муниципальной услуги в многодневном туристическом походе при продолжительности смены 5 дней.»;

- 2.4. пункт 5.1 изложить в следующей редакции:
«5.1. Нормативные затраты на оказание муниципальной услуги рассчитываются на единицу показателя объема оказания услуг, установленного в муниципальном задании, на основе базового норматива затрат и отраслевого корректирующего коэффициента к базовому нормативу затрат:

$$N_i = N_{\text{баз}} \times K_{\text{отр}}, \text{ где}$$

N_i – нормативные затраты на оказание муниципальной услуги;

$N_{\text{баз}}$ – базовый норматив затрат на оказание муниципальной услуги;

$K_{\text{отр}}$ – отраслевой корректирующий коэффициент.»;

- 2.5. дополнить пунктом 5.7 следующего содержания:

«5.7. Отраслевой корректирующий коэффициент рассчитывается к базовому нормативу затрат на оказание муниципальной услуги исходя из соответствующих показателей отраслевой специфики.

Отраслевой корректирующий коэффициент определяется по формуле:

$$\text{Котр} = \sum \text{Нотр} / \text{Нбаз}, \text{ где}$$

Нотр – затраты, необходимые на оказание муниципальной услуги, рассчитанные исходя из показателей отраслевой специфики;

Нбаз – базовый норматив затрат на оказание муниципальной услуги.».

3. Внести в постановление администрации города Перми от 19 октября 2017 г. № 901 «Об утверждении размера нормативных затрат на оказание муниципальной услуги «Организация отдыха детей и молодежи» в каникулярное время с круглосуточным пребыванием на 2024 год и плановый период 2025-2026 годов, значений натуральных норм, необходимых для определения базовых нормативов затрат на оказание муниципальной услуги «Организация отдыха детей и молодежи» в каникулярное время с круглосуточным пребыванием» (в ред. от 15.10.2018 № 714, от 09.10.2019 № 657, от 25.08.2020 № 741, от 06.08.2021 № 580, от 23.09.2021 № 746, от 19.10.2022 № 988, от 13.10.2023 № 1048) следующие изменения:

3.1. наименование изложить в следующей редакции:

«Об утверждении размера нормативных затрат на оказание муниципальной услуги «Организация отдыха детей и молодежи» в каникулярное время с круглосуточным пребыванием на 2024 год и плановый период 2025-2026 годов, значений натуральных норм, необходимых для определения базовых нормативов затрат на оказание муниципальной услуги «Организация отдыха детей и молодежи» в каникулярное время с круглосуточным пребыванием, отраслевых корректирующих коэффициентов к базовому нормативу затрат на оказание муниципальной услуги «Организация отдыха детей и молодежи» в каникулярное время с круглосуточным пребыванием»;

3.2. дополнить пунктом 1.3 следующего содержания:

«1.3. отраслевые корректирующие коэффициенты к базовому нормативу затрат на оказание муниципальной услуги «Организация отдыха детей и молодежи» в каникулярное время с круглосуточным пребыванием.»;

3.3. дополнить отраслевыми корректирующими коэффициентами к базовому нормативу затрат на оказание муниципальной услуги «Организация отдыха детей и молодежи» в каникулярное время с круглосуточным пребыванием согласно приложению 2 к настоящему постановлению.

4. Внести изменения в размер нормативных затрат на оказание муниципальной услуги «Организация отдыха детей и молодежи» в каникулярное время с круглосуточным пребыванием на 2024 год и плановый период 2025-2026 годов, утвержденный постановлением администрации города Перми от 19 октября 2017 г. № 901 «Об утверждении размера нормативных затрат на оказание муниципальной услуги «Организация отдыха детей и молодежи» в каникулярное время с круглосуточным пребыванием на 2024 год и плановый период 2025-2026 годов, значений натуральных норм, необходимых для определения базовых нормативов затрат на оказание муниципальной услуги «Организация отдыха детей и молодежи» в каникулярное время с круглосуточным пребыванием» (в ред. от 15.10.2018 № 714, от 09.10.2019 № 657, от 25.08.2020 № 741, от 06.08.2021 № 580, от 23.09.2021 № 746, от 19.10.2022 № 988, от 13.10.2023 № 1048), дополнив раздел «2024 год» строкой 2 следующего содержания:

2. Нормативные затраты на оказание муниципальной услуги с учетом отраслевого корректирующего коэффициента в многодневном туристическом походе при продолжительности смены 5 дней	3 336,70
--	----------

5. Настоящее постановление вступает в силу со дня официального обнародования посредством официального опубликования в печатном средстве массовой информации «Официальный бюллетень органов местного самоуправления муниципального образования город Пермь» и действует по 31 декабря 2024 г., за исключением пункта 2.1 настоящего постановления.

Пункт 2.1 настоящего постановления вступает в силу со дня официального обнародования посредством официального опубликования в печатном средстве массовой информации «Официальный бюллетень органов местного самоуправления муниципального образования город Пермь».

6. Управлению по общим вопросам администрации города Перми обеспечить обнародование настоящего постановления посредством официального опубликования в печатном средстве массовой информации «Официальный бюллетень органов местного самоуправления муниципального образования город Пермь».

7. Информационно-аналитическому управлению администрации города Перми обеспечить обнародование настоящего постановления посредством официального опубликования в сетевом издании «Официальный сайт муниципального образования город Пермь www.gorodperm.ru».

8. Контроль за исполнением настоящего постановления возложить на заместителя главы администрации города Перми Мальцеву Е.Д.

Приложение 1
к постановлению
администрации города Перми
от 25.06.2024 № 531

ПОЛОЖЕНИЕ о многодневном туристическом походе

I. Общие положения

1.1. Многодневный туристический поход (далее – Туристический поход) – форма досуга, отдыха и занятости детей, организуемая муниципальными учреждениями (далее – Учреждение) в период каникул по желанию и запросам родителей (законных представителей), с круглосуточным пребыванием.

1.2. Организация и проведение Туристического похода регламентируются приказом Министерства образования Российской Федерации от 28 апреля 1995 г. № 223 «Об активизации туристско-краеведческой деятельности с обучающимися и подготовке летнего отдыха» (далее – Приказ № 223), приказом Министерства просвещения Российской Федерации № 702, Министерства экономического развития Российской Федерации № 811 от 19 декабря 2019 г. «Об утверждении общих требований к организации и проведению в природной среде следующих мероприятий с участием детей, являющихся членами организованной группы несовершеннолетних туристов: прохождения туристских маршрутов, других маршрутов передвижения, походов, экспедиций, слетов и иных аналогичных мероприятий, а также указанных мероприятий с участием организованных групп детей, проводимых организациями, осуществляющими образовательную деятельность, и организациями отдыха детей и их оздоровления, и к порядку уведомления уполномоченных органов государственной власти о месте, сроках и длительности проведения таких мероприятий», письмом Министерства образования и науки Российской Федерации от 12 ноября 2015 г. № 09-3173 «О направлении рекомендаций» и настоящим Положением.

1.3. Туристический поход организуется в целях обеспечения занятости детей в каникулярное время, практического приобретения навыков пребывания в природных условиях, занятий физической культурой, спортом, туризмом.

1.4. Участниками Туристического похода являются:

ответственное лицо, назначаемое Учреждением, осуществляющее руководство подготовкой, организацию и проведение Туристического похода (далее – руководитель Туристического похода);

сопровождающий организованной группы детей и несущий ответственность за их жизнь и здоровье во время проведения Туристического похода (далее – организованная группа, руководитель организованной группы). В случае если в Туристическом походе принимает участие одна организованная группа, функции руководителя организованной группы выполняет руководитель Туристического похода;

несовершеннолетнее лицо (далее – ребенок, дети);

иные лица, задействованные в Туристическом походе, на основании организационно-распорядительного акта, утвержденного Учреждением.

1.5. Заключение о готовности организованной группы к Туристическому походу выдают маршрутно-квалификационные комиссии – общественные экспертные органы, сформированные в соответствии с Приказом № 223 (далее – МКК).

II. Организация и содержание деятельности Туристического похода

2.1. Продолжительность Туристического похода – 5 дней.

2.2. Количество детей в организованной группе составляет 6-20 человек.

2.3. Участие детей в возрасте от 10 лет до 18 лет в Туристическом походе осуществляется на основании заявления родителя (законного представителя).

2.4. Учреждение обязано:

2.4.1. подготовить и утвердить организационно-распорядительный акт о проведении Туристического похода, включающий в себя назначение руководителя Туристического похода, программу Туристического похода, список участников Туристического похода;

2.4.2. получить заключение МКК о готовности организованной группы к Туристическому походу;

2.4.3. предусмотреть обеспечение участников Туристического похода местами для проживания и питанием в соответствии с программой Туристического похода;

2.4.4. создать безопасные условия при проведении Туристического похода посредством:

обеспечения обязательного сопровождения руководителем организованной группы из расчета 1 сопровождающий на 8-12 детей, но не менее 2 взрослых на организованную группу;

обеспечения соблюдения санитарно-эпидемиологических и санитарно-гигиенических требований при проведении Туристического похода;

обеспечения детей средствами индивидуальной защиты (спасательные жилеты, страховочные системы, веревки, каски, дождевики и иное туристское снаряжение);

обеспечения руководителя Туристического похода и (или) руководителя организованной группы средствами связи, позволяющими организовать вызов спасательных подразделений (в случае необходимости) в любое время на всем протяжении маршрута;

обеспечения организованной группы аптечкой для оказания первой помощи.

2.5. Руководитель Туристического похода обязан:

2.5.1. обеспечить проведение Туристического похода в соответствии с организационно-распорядительным актом о проведении мероприятия, утвержденным Учреждением в соответствии с настоящим Положением;

2.5.2. организовать участие детей в Туристическом походе в соответствии с их возрастными особенностями, умениями, знаниями и навыками;

2.5.3. перед проведением Туристического похода обеспечить проведение инструктажа по вопросам безопасности;

2.5.4. уведомить Главное управление МЧС России по Пермскому краю, Управление Роспотребнадзора по Пермскому краю и Единую дежурно-диспетчерскую службу города Перми о проведении Туристического похода;

2.5.5. по окончании Туристического похода уведомить Главное управление МЧС России по Пермскому краю о возвращении с маршрута передвижения.

2.6. Руководитель организованной группы обязан:

2.6.1. в период проведения Туристического похода иметь в наличии следующие документы:

копию организационно-распорядительного акта о проведении Туристического похода, утвержденного Учреждением;

маршрутный лист;

медицинский допуск (справка) на участие в Туристическом походе (при продолжительности похода свыше 3 дней);

список детей организованной группы с указанием документов, удостоверяющих личность;

письменное согласие родителей (законных представителей) на участие ребенка в Туристическом походе;

копию полиса обязательного медицинского страхования на каждого ребенка;

2.6.2. сопровождать организованную группу во время проведения Туристического похода;

2.6.3. организовать подготовку детей для участия в Туристическом походе в соответствии с программой Туристического похода;

2.6.4. обеспечивать безопасность жизни и здоровья детей.

III. Финансовое обеспечение

3.1. Финансовое обеспечение Туристического похода осуществляется за счет средств:

3.1.1. бюджета города Перми в пределах лимитов бюджетных обязательств, открытых получателям бюджетных средств или выделенных Учреждению на организацию отдыха детей в соответствии с действующим законодательством;

3.1.2. полученных Учреждением из иных источников, не запрещенных действующим законодательством.

3.2. Ответственность за сохранность имущества и инвентаря несут руководитель Туристического похода и руководитель организованной группы.

Приложение 2
к постановлению
администрации города Перми
от 25.06.2024 № 531

Отраслевые корректирующие коэффициенты к базовому нормативу затрат на оказание муниципальной услуги «Организация отдыха детей и молодежи» в каникулярное время с круглосуточным пребыванием

Наименование муниципальной услуги	Уникальный номер реестровой записи	Наименование показателя отраслевой специфики	Значение отраслевых корректирующих коэффициентов
1	2	3	4
Организация отдыха детей и молодежи в каникулярное время с круглосуточным пребыванием	920700O.99.0.A322AA00001	отраслевой корректирующий коэффициент при продолжительности смены 5 дней	0,71428113



АДМИНИСТРАЦИЯ ГОРОДА ПЕРМИ ПОСТАНОВЛЕНИЕ

25.06.2024

№ 532

О внесении изменений в постановление администрации города Перми от 22.02.2008 № 130 «Об утверждении Регламента взаимодействия функциональных и территориальных органов администрации города Перми по выявлению объектов бесхозяйного недвижимого имущества на территории города Перми и подготовке документов для их приобретения в собственность муниципального образования город Пермь»

В соответствии с Федеральным законом от 06 октября 2003 г. № 131-ФЗ «Об общих принципах организации местного самоуправления в Российской Федерации», Уставом города Перми, в целях актуализации нормативных правовых актов администрации города Перми администрация города Перми ПОСТАНОВЛЯЕТ:

1. Внести изменения в преамбулу постановления администрации города Перми от 22 февраля 2008 г. № 130 «Об утверждении Регламента взаимодействия функциональных и территориальных органов администрации города Перми по выявлению объектов бесхозяйного недвижимого имущества на территории города Перми и подготовке документов для их приобретения в собственность муниципального образования город Пермь» (в ред. от 24.08.2012 № 70-П, от 15.08.2016 № 586, от 27.05.2019 № 214, от 20.12.2021 № 1159, от 14.09.2022 № 793, от 13.12.2022 № 1289), заменив слова «Федерального закона от 06.10.2003 № 131-ФЗ «Об общих принципах организации местного самоуправления в Российской Федерации» словами «Федеральных законов от 06 октября 2003 г. № 131-ФЗ «Об общих принципах организации местного самоуправления в Российской Федерации», от 13 июля 2015 г. № 218-ФЗ «О государственной регистрации недвижимости».

2. Утвердить прилагаемые изменения в Регламент взаимодействия функциональных и территориальных органов администрации города Перми по выявлению объектов бесхозяйного недвижимого имущества на территории города Перми и подготовке документов для их приобретения в собственность муниципального образования город Пермь, утвержденный постановлением администрации города Перми от 22 февраля 2008 г. № 130 (в ред. от 24.08.2012 № 70-П, от 15.08.2016 № 586, от 27.05.2019 № 214, от 20.12.2021 № 1159, от 14.09.2022 № 793, от 13.12.2022 № 1289).

3. Настоящее постановление вступает в силу со дня официального обнародования посредством официального опубликования в печатном средстве массовой информации «Официальный бюллетень органов местного самоуправления муниципального образования город Пермь».

4. Управлению по общим вопросам администрации города Перми обеспечить обнародование настоящего постановления посредством официального опубликования в печатном средстве массовой информации «Официальный бюллетень органов местного самоуправления муниципального образования город Пермь».

5. Информационно-аналитическому управлению администрации города Перми обеспечить обнародование настоящего постановления посредством официального опубликования в сетевом издании «Официальный сайт муниципального образования город Пермь www.gorodperm.ru».

6. Контроль за исполнением настоящего постановления возложить на первого заместителя главы администрации города Перми Андрианову О.Н.

Глава города Перми

Э.О. Соснин

УТВЕРЖДЕНЫ
постановлением администрации
города Перми
от 25.06.2024 № 532

ИЗМЕНЕНИЯ

в Регламент взаимодействия функциональных и территориальных органов администрации города Перми по выявлению объектов бесхозного недвижимого имущества на территории города Перми и подготовке документов для их приобретения в собственность муниципального образования город Пермь, утвержденный постановлением администрации города Перми от 22 февраля 2008 г. № 130

1. Раздел 1 изложить в следующей редакции:

«I. Общие положения

1.1. Настоящий Регламент взаимодействия функциональных и территориальных органов администрации города Перми по выявлению объектов бесхозного недвижимого имущества на территории города Перми и подготовке документов для их приобретения в собственность муниципального образования город Пермь (далее – Регламент) разработан в соответствии с Гражданским кодексом Российской Федерации, Федеральными законами от 26 марта 2003 г. № 35-ФЗ «Об электроэнергетике», от 06 октября 2003 г. № 131-ФЗ «Об общих принципах организации местного самоуправления в Российской Федерации», от 27 июля 2010 г. № 190-ФЗ «О теплоснабжении», от 07 декабря 2011 г. № 416-ФЗ «О водоснабжении и водоотведении», от 13 июля 2015 г. № 218-ФЗ «О государственной регистрации недвижимости», Правилами предоставления документов, направляемых или предоставляемых в соответствии с частями 1, 3-10, 12-13.3, 15-15.4 статьи 32 Федерального закона «О государственной регистрации недвижимости» в федеральный орган исполнительной власти (его территориальные органы), уполномоченный Правительством Российской Федерации на осуществление государственного кадастрового учета, государственной регистрации прав, ведение Единого государственного реестра недвижимости, утвержденными постановлением Правительства Российской Федерации от 31 декабря 2015 г. № 1532, Положением об эксплуатации гидротехнического сооружения и обеспечении безопасности гидротехнического сооружения, разрешение на строительство и эксплуатацию которого аннулировано (в том числе гидротехнического сооружения, находящегося в аварийном состоянии), гидротехнического сооружения, которое не имеет собственника или собственник которого неизвестен либо от права собственности на которое собственник отказался, утвержденным постановлением Правительства Российской Федерации от 05 октября 2020 г. № 1606, Порядком принятия на учет бесхозных недвижимых вещей, утвержденным приказом Федеральной службы государственной регистрации, кадастра и картографии от 15 марта 2023 г. № П/0086.

1.2. Настоящий Регламент устанавливает порядок взаимодействия функциональных и территориальных органов администрации города Перми при выявлении бесхозных объектов, расположенных на территории города Перми, и подготовке документов для их приобретения в собственность муниципального образования город Пермь в случаях, установленных настоящим Регламентом.

1.3. Целью настоящего Регламента является обеспечение и совершенствование эффективной работы, организация взаимодействия функциональных и территориальных органов администрации города Перми при выявлении бесхозных объектов, расположенных на территории города Перми, и подготовке документов для их приобретения в собственность муниципального образования город Пермь в случаях, установленных настоящим Регламентом.

1.4. Для целей настоящего Регламента используются следующие понятия:

бесхозный объект – недвижимая вещь (далее – недвижимое имущество), которая не имеет собственника или собственник которой неизвестен либо, если иное не предусмотрено законами, от права собственности на которую собственник отказался;

объект, имеющий признаки бесхозного недвижимого имущества, – недвижимое имущество с даты, указанной в пункте 1.5.1 настоящего Регламента, до его определения в качестве бесхозного объекта в соответствии с пунктом 1.5.2 или пунктом 1.5.3 настоящего Регламента;

объект инженерно-технического обеспечения – недвижимое имущество, являющееся объектом газоснабжения, теплоснабжения, электроснабжения, водоснабжения и водоотведения;

объект теплоснабжения – недвижимое имущество, являющееся источником тепловой энергии, тепловой сетью или их совокупностью;

бесхозный объект теплоснабжения – недвижимое имущество, являющееся объектом теплоснабжения, которое не имеет собственника или собственник которого неизвестен либо, если иное не предусмотрено законами, от права собственности на которое собственник отказался;

ранее бесхозный объект – недвижимое имущество, право собственности муниципального образования город Пермь на которое зарегистрировано в Едином государственном реестре недвижимости (далее – ЕГРН) на основании

судебного акта, которым за муниципальным образованием город Пермь признано право собственности на бесхозный объект;

функциональный орган – функциональный орган администрации города Перми, к сфере деятельности которого относится объект, имеющий признаки бесхозного недвижимого имущества, бесхозный объект с учетом их целевого назначения;

территориальный орган – территориальный орган администрации города Перми, на территории которого расположен объект, имеющий признаки бесхозного недвижимого имущества, бесхозный объект;

орган по выявлению правообладателей – функциональный орган администрации города Перми, осуществляющий в соответствии со своей компетенцией функции по принятию решений и проведению на территории Пермского городского округа мероприятий по выявлению правообладателей недвижимого имущества, направлению сведений о правообладателях недвижимого имущества для внесения в ЕГРН в соответствии со статьей 69.1 Федерального закона от 13 июля 2015 г. № 218-ФЗ «О государственной регистрации недвижимости» (далее – Закон о регистрации);

отраслевая муниципальная организация – муниципальное предприятие или муниципальное учреждение города Перми, к сфере деятельности которого относится объект, имеющий признаки бесхозного недвижимого имущества, бесхозный объект с учетом их целевого назначения.

1.5. Для целей настоящего Регламента:

1.5.1. недвижимое имущество считается объектом, имеющим признаки бесхозного недвижимого имущества, с даты:

его непосредственного обнаружения территориальным органом или получения (выявления) отказа собственника (всех участников общей собственности (далее – собственники), если недвижимое имущество находится в общей собственности) от права собственности на недвижимое имущество – в отношении недвижимого имущества, выявление которого в качестве бесхозного осуществляется в соответствии с разделами 3, 4 настоящего Регламента путем его непосредственного обнаружения или получения (выявления) отказа собственника (собственников) от права собственности на недвижимое имущество;

начала течения срока, установленного статьей 69.1 Закона о регистрации для предоставления в федеральный орган исполнительной власти, уполномоченный на осуществление государственного кадастрового учета недвижимого имущества, государственную регистрацию прав на недвижимое имущество, ведение ЕГРН (далее – уполномоченный орган), заявления о постановке недвижимого имущества на учет в ЕГРН в качестве бесхозного – в отношении недвижимого имущества, выявление которого в качестве бесхозного осуществляется в соответствии с разделами 5, 6 настоящего Регламента, в случае если проведенные в соответствии со статьей 69.1 Закона о регистрации мероприятия не позволили выявить его правообладателя;

1.5.2. недвижимое имущество, за исключением недвижимого имущества, являющегося объектом теплоснабжения, считается бесхозным объектом с даты:

подписания заключения, предусмотренного абзацем вторым или третьим пункта 3.3.1 настоящего Регламента, – в отношении недвижимого имущества, выявление которого в качестве бесхозного осуществляется в соответствии с разделом 3 настоящего Регламента путем его непосредственного обнаружения или получения (выявления) отказа собственника (собственников) от права собственности на недвижимое имущество;

составления акта осмотра в соответствии с пунктом 5.1.2 настоящего Регламента, если объект не прекратил свое существование, – в отношении недвижимого имущества, выявление которого в качестве бесхозного осуществляется в соответствии с разделом 5 настоящего Регламента, в случае если проведенные в соответствии со статьей 69.1 Закона о регистрации мероприятия не позволили выявить его правообладателя;

составления акта осмотра технического состояния в соответствии с пунктом 6.2.1 настоящего Регламента, если объект не прекратил свое существование, – в отношении недвижимого имущества, выявление которого в качестве бесхозного осуществляется в соответствии с разделом 6 настоящего Регламента, в случае если проведенные в соответствии со статьей 69.1 Закона о регистрации мероприятия не позволили выявить его правообладателя;

1.5.3. недвижимое имущество, являющееся объектом теплоснабжения, считается бесхозным объектом теплоснабжения с даты составления территориальным органом акта выявления бесхозного объекта теплоснабжения по форме согласно приложению к настоящему Регламенту (далее – акт выявления бесхозного объекта теплоснабжения).

1.6. Настоящий Регламент не применяется при отказе собственником (собственниками) от права собственности на земельный участок.

1.7. При возникновении случаев, не урегулированных настоящим Регламентом, применяются нормы действующего законодательства.».

2. Пункт 2¹.1 изложить в следующей редакции:

«2¹.1. Регламентируемые процедуры взаимодействия функциональных и территориальных органов проводятся в установленном порядке в следующих случаях: непосредственного обнаружения территориальным органом объектов, имеющих признаки бесхозного недвижимого имущества, получения (выявления) территориальным органом отказа собственника (собственников) от права собственности на недвижимое имущество, невыявления органом по выявлению

правообладателей правообладателя недвижимого имущества в результате проведения мероприятий, предусмотренных статьей 69.1 Закона о регистрации.».

3. В пункте 2¹.2 слова «в федеральном органе исполнительной власти, уполномоченном на осуществление государственного кадастрового учета недвижимого имущества, государственной регистрации прав на недвижимое имущество и сделок с ним (далее – уполномоченный орган)» заменить словами «в ЕГРН».

4. Наименование раздела 3 изложить в следующей редакции:

«III. Требования к процедурам по выявлению бесхозных объектов и подготовке документов для их приобретения в собственность муниципального образования город Пермь».

5. Пункт 3.1 после слова «собственника» дополнить словом «(собственников)».

6. В пункте 3.2.1 слова «при поступлении» заменить словами «при получении», после слова «собственника» дополнить словом «(собственников)».

7. В пункте 3.2.1.1:

7.1. абзац первый изложить в следующей редакции:

«3.2.1.1. принимает от собственника (собственников) или уполномоченного им (ими) на то лица (при наличии у него нотариально удостоверенной доверенности) заявление об отказе от права собственности на недвижимое имущество с приложением следующих документов:»;

7.2. в абзаце втором слова «лица, отказавшегося» заменить словами «лица (лиц), отказавшегося (отказавшихся)»;

7.3. абзац пятый после слова «собственника» дополнить словом «(собственников)», после слова «собственником» дополнить словом «(собственниками)».

8. Пункт 3.2.1.2 после слова «собственником» дополнить словом «(собственниками)».

9. В пункте 3.2.2:

9.1. в абзаце первом после слова «собственника» дополнить словом «(собственников)», слова «газоснабжения, теплоснабжения, электроснабжения, водоснабжения и водоотведения (далее – объекты инженерно-технического обеспечения, имеющие признаки бесхозного недвижимого имущества, объекты инженерно-технического обеспечения)» заменить словами «инженерно-технического обеспечения (далее – объект инженерно-технического обеспечения, имеющий признаки бесхозного недвижимого имущества; объект, являющийся объектом ИТО, имеющий признаки бесхозного недвижимого имущества)»;

9.2. абзац второй после слова «собственника» дополнить словом «(собственников)».

10. В пункте 3.2.4:

10.1. в абзаце первом слова «в случае поступления» заменить словами «в случае получения», после слова «собственника» дополнить словом «(собственников)»;

10.2. абзац седьмой признать утратившим силу.

11. Пункт 3.2.5 изложить в следующей редакции:

«3.2.5. в течение 90 дней со дня получения заключения, предусмотренного абзацем вторым или третьим пункта 3.3.1 настоящего Регламента, обеспечивает постановку бесхозного объекта на государственный кадастровый учет (в случае если сведения о недвижимом имуществе отсутствуют в ЕГРН), на учет в ЕГРН в качестве бесхозного, а в отношении бесхозного объекта, по которому подготовлено заключение, предусмотренное абзацем вторым пункта 3.3.1 настоящего Регламента, также получение технического паспорта.

Постановка бесхозного объекта на государственный кадастровый учет обеспечивается на основании:

технического плана, подготовленного по результатам выполнения кадастровых работ, – в отношении бесхозного объекта, по которому подготовлено заключение, предусмотренное абзацем вторым пункта 3.3.1 настоящего Регламента;

декларации, предусмотренной частью 11 статьи 24 Федерального закона от 13 июля 2015 г. № 218-ФЗ «О государственной регистрации недвижимости», – в отношении бесхозного объекта, по которому подготовлено заключение, предусмотренное абзацем третьим пункта 3.3.1 настоящего Регламента;».

12. Пункт 3.2.5¹ после слов «абзацем вторым» дополнить словами «или третьим».

13. В пункте 3.2.6 слова «совместно с отраслевой муниципальной организацией, указанной в заключении функционального органа» заменить словами «, в отношении которого подготовлено заключение, предусмотренное абзацем вторым пункта 3.3.1 настоящего Регламента, совместно с отраслевой муниципальной организацией».

14. В пункте 3.2.7:

14.1. абзац первый после слов «бесхозного объекта» дополнить словами «, в отношении которого подготовлено заключение, предусмотренное абзацем вторым пункта 3.3.1 настоящего Регламента,», после слов «технического паспорта на» дополнить словом «указанный»;

14.2. абзац третий после слова «собственника» дополнить словом «(собственников)»;

14.3. в абзаце четвертом слова «пунктом 3.3.1» заменить словами «абзацем вторым пункта 3.3.1»;

14.4. дополнить абзацем следующего содержания:

«Документы, предусмотренные настоящим пунктом Регламента, направляются в Департамент на бумажном носителе и в электронном(-ой) виде (форме).».

15. Пункт 3.2.7¹ изложить в следующей редакции:

«3.2.7¹. Не позднее 5 рабочих дней со дня принятия бесхозного объекта на учет в ЕГРН в качестве бесхозного направляет в департамент градостроительства и архитектуры администрации города Перми (далее – ДГА) с сопроводительным письмом копию выписки из ЕГРН, подтверждающей принятие бесхозного объекта на учет в ЕГРН в качестве бесхозного, для размещения сведений о таком объекте в государственной информационной системе обеспечения градостроительной деятельности с функциями автоматизированной информационно-аналитической поддержки осуществления полномочий в области градостроительной деятельности Пермского края (далее – ГИСОГД).».

16. В пункте 3.3.1:

16.1. абзац второй изложить в следующей редакции:

«о наличии оснований для постановки недвижимого имущества на учет в ЕГРН в качестве бесхозного и приобретения указанного имущества в собственность муниципального образования город Пермь. В отношении объектов инженерно-технического обеспечения заключение о наличии оснований для их приобретения в собственность муниципального образования город Пермь подготавливается в случае, если указанные объекты относятся к объектам централизованных систем теплоснабжения, водоснабжения, водоотведения, электроснабжения, газоснабжения и обеспечивают поставку ресурсов в многоквартирные дома, жилые дома, а также на объекты социальной сферы государственной и муниципальной формы собственности;»;

16.2. абзац третий изложить в следующей редакции:

«о наличии оснований для постановки недвижимого имущества на учет в ЕГРН в качестве бесхозного и отсутствии оснований для приобретения указанного имущества в собственность муниципального образования город Пермь;»;

16.3. после абзаца третьего дополнить абзацем следующего содержания:

«об отсутствии оснований для постановки недвижимого имущества на учет в ЕГРН в качестве бесхозного.»;

16.4. в абзаце пятом слова «заключении, предусмотренном абзацем вторым» заменить словами «заключениях, предусмотренных абзацем вторым и третьим»;

16.5. в абзаце шестом слова «заключении, предусмотренном абзацем вторым» заменить словами «заключениях, предусмотренных абзацем вторым и третьим».

17. Абзац первый пункта 3.4.2 изложить в следующей редакции:

«3.4.2. в течение 5 рабочих дней со дня получения заключения, предусмотренного абзацем вторым или третьим пункта 3.3.1 настоящего Регламента:».

18. В пункте 3.5 слова «пунктами 3.2.4, 3.2.7¹, 3.4.5¹» заменить словами «пунктами 3.2.7¹, 3.4.5¹, 3.6».

19. Дополнить пунктом 3.6 следующего содержания:

«3.6. В случае поступления в функциональные органы, территориальный орган документов о собственнике объекта, имеющего признаки бесхозного недвижимого имущества, выявленного бесхозного объекта, и (или) его намерении по осуществлению полномочий собственника и надлежащему содержанию в отношении таких объектов либо поступления заключения, предусмотренного абзацем четвертым пункта 3.3.1 настоящего Регламента, указанные органы прекращают выполнение мероприятий, предусмотренных настоящим Регламентом, в отношении указанного объекта, и в течение 30 дней со дня поступления документов, указанных в настоящем пункте Регламента, направляют данную информацию органам администрации города Перми, осуществляющим мероприятия, предусмотренные настоящим Регламентом, в том числе в ДГА для размещения сведений о таком объекте в ГИСОГД, а также лицу, представившему первичную информацию об объекте, имеющем признаки бесхозного недвижимого имущества, о выявленном бесхозном объекте.».

20. В наименовании раздела 4 слова «в муниципальную собственность города Перми» заменить словами «в собственность муниципального образования город Пермь».

21. Пункт 4.1 после цифр «3.5» дополнить цифрами «, 3.6».

22. Абзац четвертый пункта 4.2.3 изложить в следующей редакции:

«обеспечивает постановку бесхозного объекта теплоснабжения на государственный кадастровый учет в ЕГРН на основании технического плана, подготовленного по результатам выполнения кадастровых работ (в случае если сведения об объекте недвижимого имущества отсутствуют в ЕГРН), на учет в ЕГРН в качестве бесхозного, а также получение технического паспорта на бесхозный объект теплоснабжения, в отношении которого подготовлено заключение, предусмотренное абзацем вторым пункта 3.3.1 настоящего Регламента;».

23. В пункте 4.3 слово «восьмым» заменить словом «девятым».

24. В пункте 4.4 цифры «4.3.1» заменить цифрами «4.3».

25. Разделы 5, 6 изложить в следующей редакции:

«V. Требования к процедурам по выявлению бесхозных объектов, не являющихся объектами инженерно-технического обеспечения, по результатам проведения мероприятий по выявлению их правообладателей и подготовке документов для их приобретения в собственность муниципального образования город Пермь

5.1. Орган по выявлению правообладателей:

5.1.1. в течение 5 дней с даты начала течения срока, установленного статьей 69.1 Закона о регистрации, для предоставления в уполномоченный орган заявления о постановке недвижимого имущества, не являющегося объектом инженерно-технического обеспечения, правообладатель которого не выявлен в результате проведения мероприятий, предусмотренных указанной статьей, на учет в ЕГРН в качестве бесхозяйного проводит осмотр объекта, имеющего признаки бесхозяйного недвижимого имущества, не являющегося объектом инженерно-технического обеспечения (далее – объект, не являющийся объектом ИТО, имеющий признаки бесхозяйного недвижимого имущества);

5.1.2. не позднее 1 рабочего дня, следующего за днем проведения осмотра, предусмотренного пунктом 5.1.1 настоящего Регламента, составляет акт осмотра объекта, не являющегося объектом ИТО, имеющего признаки бесхозяйного недвижимого имущества, по форме, установленной законодательством для акта осмотра здания, сооружения или объекта незавершенного строительства при проведении мероприятий по выявлению правообладателей недвижимого имущества в соответствии со статьей 69.1 Закона о регистрации;

5.1.3. в срок и в порядке, установленными законодательством:

5.1.3.1. принимает решение о выявлении бесхозяйного объекта, не являющегося объектом инженерно-технического обеспечения (далее – бесхозяйный объект, не являющийся объектом ИТО);

5.1.3.2. представляет в уполномоченный орган заявление о постановке бесхозяйного объекта, не являющегося объектом ИТО, на учет в ЕГРН в качестве бесхозяйного;

5.1.4. в течение 5 дней со дня составления акта осмотра, предусмотренного пунктом 5.1.2 настоящего Регламента, в отношении бесхозяйного объекта, не являющегося объектом ИТО, являющегося гидротехническим сооружением, направляет в федеральный орган исполнительной власти, на который возложено осуществление федерального государственного надзора в области безопасности гидротехнических сооружений, и орган исполнительной власти субъекта Российской Федерации в области безопасности гидротехнических сооружений уведомление о выявлении указанного объекта;

5.1.5. в течение 3 рабочих дней со дня принятия бесхозяйного объекта, не являющегося объектом ИТО, на учет в ЕГРН в качестве бесхозяйного направляет в территориальный орган и ДГА следующие документы:

выписку из ЕГРН, подтверждающую принятие бесхозяйного объекта, не являющегося объектом ИТО, на учет в ЕГРН в качестве бесхозяйного;

копии документов, содержащие сведения (информацию) о бесхозяйном объекте, не являющемся объектом ИТО, полученные при проведении мероприятий по выявлению его правообладателей;

копию акта осмотра, предусмотренного пунктом 5.1.2 настоящего Регламента;

копию решения, предусмотренного пунктом 5.1.3.1 настоящего Регламента.

В ДГА направляются документы, предусмотренные абзацем вторым и пятым настоящего пункта Регламента.

5.2. Территориальный орган:

5.2.1. осуществляет в отношении бесхозяйного объекта, не являющегося объектом ИТО, мероприятия в соответствии с пунктом 3.2.2 настоящего Регламента с учетом особенностей, установленных настоящим пунктом Регламента:

уведомление, предусмотренное абзацем первым пункта 3.2.2 настоящего Регламента, направляется в течение 3 рабочих дней со дня получения документов, указанных в пункте 5.1.5 настоящего Регламента;

совместное обследование бесхозяйного объекта, не являющегося объектом ИТО, должно быть проведено не позднее 10 рабочих дней со дня получения документов, указанных в пункте 5.1.5 настоящего Регламента;

5.2.2. в течение 7 рабочих дней со дня составления и подписания в отношении бесхозяйного объекта, не являющегося объектом ИТО, акта осмотра технического состояния, предусмотренного пунктом 3.2.2 настоящего Регламента, с учетом целевого назначения указанного объекта по отраслевому принципу направляет в функциональный орган для получения одного из заключений, предусмотренных пунктом 5.3.1 настоящего Регламента, в отношении бесхозяйного объекта, не являющегося объектом ИТО, следующие документы:

документы, предусмотренные пунктом 5.1.5 настоящего Регламента;

копию акта осмотра технического состояния, предусмотренного пунктом 3.2.2 настоящего Регламента;

5.2.3. в течение 90 дней со дня получения заключения, предусмотренного абзацем вторым пункта 5.3.1 настоящего Регламента, обеспечивает уточнение сведений ЕГРН в отношении бесхозяйного объекта, не являющегося объектом ИТО, указанного в таком заключении, на основании технического плана, подготовленного по результатам выполнения кадастровых работ (в случае если объект поставлен на государственный кадастровый учет в ЕГРН не по результатам выполнения кадастровых работ), и получение технического паспорта на указанный объект, в том числе осуществляет мероприятия, предусмотренные пунктом 3.2.6 настоящего Регламента;

5.2.4. в течение 3 рабочих дней со дня уточнения сведений ЕГРН в отношении бесхозяйного объекта, не являющегося объектом ИТО, по которому подготовлено заключение, предусмотренное абзацем вторым пункта 5.3.1 настоящего Регламента (в случае если уточнение сведений ЕГРН осуществлялось в соответствии с пунктом 5.2.3 настоящего Регламента), и подписания акта проверки технического паспорта на указанный объект направляет в Департамент следующие документы:

выписку из ЕГРН в отношении бесхозяйного объекта, не являющегося объектом ИТО;

копию акта осмотра технического состояния бесхозяйного объекта, не являющегося объектом ИТО, предусмотренного пунктом 3.2.2 настоящего Регламента;

копию заключения функционального органа, предусмотренного абзацем вторым пункта 5.3.1 настоящего Регламента; копию технического плана и 5 копий технического паспорта в отношении бесхозного объекта, не являющегося объектом ИТО, в том числе 2 копии, заверенные органами и организациями по техническому учету и (или) технической инвентаризации.

5.3. Функциональный орган в соответствии с отраслевой принадлежностью бесхозного объекта, не являющегося объектом ИТО, ранее бесхозного объекта:

5.3.1. в течение 7 рабочих дней со дня получения документов, предусмотренных пунктом 5.2.2 настоящего Регламента, направляет в соответствующий территориальный орган и Департамент одно из заключений:

о наличии оснований для приобретения бесхозного объекта, не являющегося объектом ИТО, в собственность муниципального образования город Пермь;

об отсутствии оснований для приобретения бесхозного объекта, не являющегося объектом ИТО, в собственность муниципального образования город Пермь.

Заключение, предусмотренное абзацем вторым настоящего пункта Регламента, должно содержать параметры, предусмотренные абзацем пятым пункта 3.3.1 настоящего Регламента;

5.3.2. осуществляет мероприятия, предусмотренные пунктом 3.3.2 настоящего Регламента.

5.4. Департамент:

5.4.1. в течение 15 рабочих дней по истечении года со дня принятия бесхозного объекта, не являющегося объектом ИТО, на учет в ЕГРН в качестве бесхозного, а в отношении указанного объекта, являющегося линейным объектом, – по истечении трех месяцев со дня его принятия на учет в ЕГРН в качестве бесхозного и предоставления документов, предусмотренных пунктом 5.2.4 настоящего Регламента, подает в суд заявление о признании права собственности за муниципальным образованием город Пермь на бесхозный объект, не являющийся объектом ИТО, в отношении которого подготовлено заключение, предусмотренное абзацем вторым пункта 5.3.1 настоящего Регламента;

5.4.2. осуществляет мероприятия, предусмотренные пунктами 3.4.4, 3.4.5, 3.4.51 настоящего Регламента.

5.5. ДГА в течение 10 рабочих дней со дня получения сведений, документов и материалов в соответствии с пунктами 3.4.51, 5.1.5, 5.5 настоящего Регламента обеспечивает их размещение в ГИСОГД.

5.6. В случае поступления в функциональные органы администрации города Перми, территориальный орган документов о собственнике объекта, не являющегося объектом ИТО, имеющего признаки бесхозного недвижимого имущества, бесхозного объекта, не являющегося объектом ИТО, и (или) его намерении по осуществлению полномочий собственника и надлежащему содержанию в отношении таких объектов указанные органы прекращают выполнение мероприятий, предусмотренных настоящим разделом Регламента, в отношении указанных объектов и в течение 30 дней со дня поступления документов, указанных в настоящем пункте Регламента, направляют данную информацию органам администрации города Перми, осуществляющим мероприятия, предусмотренные настоящим разделом Регламента, в том числе в ДГА для размещения сведений о таких объектах в ГИСОГД.

VI. Требования к процедурам по выявлению бесхозных объектов, являющихся объектами инженерно-технического обеспечения, по результатам проведения мероприятий по выявлению их правообладателей и подготовке документов для их приобретения в собственность муниципального образования город Пермь

6.1. Орган по выявлению правообладателей:

6.1.1. в течение 1 рабочего дня с даты начала течения срока, установленного статьей 69.1 Закона о регистрации, для предоставления в уполномоченный орган заявления о постановке недвижимого имущества, являющегося объектом инженерно-технического обеспечения, правообладатель которого не выявлен в результате проведения мероприятий, предусмотренных указанной статьей, на учет в ЕГРН в качестве бесхозного направляет в территориальный орган уведомление о необходимости проведения осмотра объекта, являющегося объектом ИТО, имеющего признаки бесхозного недвижимого имущества.

К уведомлению, предусмотренному настоящим пунктом Регламента, прикладываются копии документов, содержащих сведения (информацию) об объекте, являющемся объектом ИТО, имеющем признаки бесхозного недвижимого имущества, полученные при проведении мероприятий по выявлению его правообладателей;

6.1.2. в срок и в порядке, установленными законодательством, со дня получения документов, предусмотренных абзацем вторым пункта 6.2.2 настоящего Регламента:

6.1.2.1. принимает решение о выявлении бесхозного объекта, являющегося объектом инженерно-технического обеспечения (далее – бесхозный объект, являющийся объектом ИТО);

6.1.2.2. представляет в уполномоченный орган заявление о постановке бесхозного объекта, являющегося объектом ИТО, на учет в ЕГРН в качестве бесхозного;

6.1.3. в течение 3 рабочих дней со дня принятия бесхозного объекта, являющегося объектом ИТО, на учет в ЕГРН в качестве бесхозного направляет в территориальный орган, функциональный орган, указанный в пункте 6.3 настоящего Регламента, и ДГА следующие документы:

выписку из ЕГРН, подтверждающую принятие бесхозного объекта, являющегося объектом ИТО, на учет в ЕГРН в качестве бесхозного;

копию решения, предусмотренного пунктом 6.1.2.1 настоящего Регламента.

6.2. Территориальный орган:

6.2.1 осуществляет в отношении объекта, являющегося объектом ИТО, имеющего признаки бесхозного недвижимого имущества, мероприятия в соответствии с пунктом 3.2.2 настоящего Регламента с учетом особенностей, установленных настоящим пунктом Регламента:

уведомление, предусмотренное абзацем первым пункта 3.2.2 настоящего Регламента, направляется в течение 1 рабочего дня со дня получения уведомления, предусмотренного пунктом 6.1.1 настоящего Регламента;

совместное обследование объекта, являющегося объектом ИТО, имеющего признаки бесхозного недвижимого имущества, должно быть проведено не позднее 5 дней со дня получения уведомления, предусмотренного пунктом 6.1.1 настоящего Регламента;

в отношении объекта, являющегося объектом ИТО, имеющего признаки бесхозного недвижимого имущества (за исключением объекта теплоснабжения), акт осмотра технического состояния, предусмотренный пунктом 3.2.2 настоящего Регламента, составляется и подписывается в течение 1 рабочего дня, следующего за днем проведения совместного обследования;

в отношении объекта, имеющего признаки бесхозного недвижимого имущества, являющегося объектом теплоснабжения, в течение 1 рабочего дня, следующего за днем проведения совместного обследования, составляется и подписывается акт выявления бесхозного объекта теплоснабжения (при этом акт осмотра технического состояния, предусмотренный пунктом 3.2.2 настоящего Регламента, не составляется).

В случае если по результатам совместного обследования объекта, являющегося объектом ИТО, имеющего признаки бесхозного недвижимого имущества, установлено, что указанный объект прекратил свое существование:

в отношении объекта, являющегося объектом ИТО, имеющего признаки бесхозного недвижимого имущества (за исключением объекта теплоснабжения), в акт осмотра технического состояния, предусмотренный настоящим пунктом Регламента, включается информация о прекращении существования указанного объекта;

в отношении объекта, имеющего признаки бесхозного недвижимого имущества, являющегося объектом теплоснабжения, акт выявления бесхозного объекта теплоснабжения не составляется; в течение 1 рабочего дня, следующего за днем проведения совместного обследования объекта, имеющего признаки бесхозного недвижимого имущества, являющегося объектом теплоснабжения, составляется и подписывается акт осмотра, в который включается информация о прекращении существования указанного объекта;

6.2.2. в день составления и подписания по результатам совместного обследования объекта, являющегося объектом ИТО, имеющего признаки бесхозного недвижимого имущества, проведенного в соответствии с пунктами 3.2.2, 6.2.1 настоящего Регламента, акта, предусмотренного пунктом 6.2.1 настоящего Регламента, направляет:

в орган по выявлению правообладателей копии документов, оформленные (составленные) по результатам совместного обследования объекта, являющегося объектом ИТО, имеющего признаки бесхозного недвижимого имущества;

в функциональный орган с учетом целевого назначения бесхозного объекта, являющегося объектом ИТО, по отраслевому принципу для получения одного из заключений, предусмотренных пунктом 6.3.1 настоящего Регламента, в отношении бесхозного объекта, являющегося объектом ИТО, следующие документы:

копии документов, оформленные (составленные) по результатам совместного обследования в соответствии с пунктами 3.2.2, 6.2.1 настоящего Регламента;

копии документов, предусмотренные абзацами вторым-шестым пункта 3.2.4 настоящего Регламента, составленные в отношении бесхозного объекта, являющегося объектом ИТО;

копии документов, содержащие сведения (информацию) о бесхозном объекте, являющемся объектом ИТО, полученные территориальным органом в соответствии с пунктом 6.1.1 настоящего Регламента;

6.2.3. осуществляет в отношении бесхозного объекта теплоснабжения мероприятия, предусмотренные пунктом 4.2.2 настоящего Регламента;

6.2.4. в течение 90 дней со дня получения заключения, предусмотренного абзацем вторым пункта 6.3.1 настоящего Регламента, и поступления документов, предусмотренных пунктом 6.1.3 настоящего Регламента, обеспечивает уточнение сведений ЕГРН в отношении бесхозного объекта, являющегося объектом ИТО (за исключением бесхозного объекта теплоснабжения), указанного в таком заключении, на основании технического плана, подготовленного по результатам выполнения кадастровых работ (в случае если объект поставлен на государственный кадастровый учет в ЕГРН не по результатам выполнения кадастровых работ), и получение технического паспорта на указанный объект, в том числе осуществляет мероприятия, предусмотренные пунктом 3.2.6 настоящего Регламента;

6.2.5. в течение 60 дней со дня составления в отношении бесхозного объекта теплоснабжения акта выявления бесхозного объекта теплоснабжения и поступления документов, предусмотренных пунктом 6.1.3 настоящего Регламента, а также одного из заключений, предусмотренных пунктом 6.3.1 настоящего Регламента, обеспечивает уточнение сведений ЕГРН в отношении указанного объекта на основании технического плана, подготовленного по результатам

выполнения кадастровых работ (в случае если объект поставлен на государственный кадастровый учет в ЕГРН не по результатам выполнения кадастровых работ), а в отношении бесхозяйного объекта теплоснабжения, по которому подготовлено заключение, предусмотренное абзацем вторым пункта 6.3.1 настоящего Регламента, также получение технического паспорта, в том числе осуществляет мероприятия, предусмотренные пунктом 3.2.6 настоящего Регламента;

6.2.6. в течение 3 рабочих дней со дня уточнения сведений ЕГРН в отношении бесхозяйного объекта, являющегося объектом ИТО, по которому подготовлено заключение, предусмотренное абзацем вторым пункта 6.3.1 настоящего Регламента (в случае если уточнение сведений ЕГРН осуществлялось в соответствии с пунктами 6.2.4, 6.2.5 настоящего Регламента), и подписания акта проверки технического паспорта на указанный объект направляет в Департамент следующие документы:

выписку из ЕГРН в отношении бесхозяйного объекта, являющегося объектом ИТО;

копию заключения функционального органа, предусмотренного абзацем вторым пункта 6.3.1 настоящего Регламента;

копию технического плана и 5 копий технического паспорта в отношении бесхозяйного объекта, являющегося объектом ИТО, в том числе 2 копии, заверенные органами и организациями по техническому учету и (или) технической инвентаризации;

6.2.7. осуществляет в отношении бесхозяйного объекта теплоснабжения мероприятия, предусмотренные абзацами первым-третьим пункта 4.2.3 настоящего Регламента, с учетом особенностей, установленных настоящим пунктом Регламента: проверки, предусмотренные абзацами вторым и третьим пункта 4.2.3 настоящего Регламента, проводятся в течение 10 рабочих дней со дня составления акта выявления бесхозяйного объекта теплоснабжения;

6.2.8. осуществляет в отношении бесхозяйного объекта теплоснабжения мероприятия, предусмотренные пунктами 4.2.4-4.2.8 настоящего Регламента, с учетом особенностей, установленных настоящим пунктом Регламента: заявление о выдаче разрешения на допуск в эксплуатацию бесхозяйного объекта теплоснабжения, предусмотренное пунктом 4.2.4 настоящего Регламента, направляется в течение 3 рабочих дней со дня окончания проверки, предусмотренной абзацем вторым пункта 4.2.3 настоящего Регламента.

6.3. Функциональный орган в соответствии с отраслевой принадлежностью бесхозяйного объекта, являющегося объектом ИТО, ранее бесхозяйного объекта:

6.3.1. в течение 7 рабочих дней со дня получения документов, предусмотренных абзацами четвертым-шестым пункта 6.2.2 настоящего Регламента, направляет в соответствующий территориальный орган и Департамент одно из заключений:

о наличии оснований для приобретения бесхозяйного объекта, являющегося объектом ИТО, в собственность муниципального образования город Пермь. Заключение о наличии оснований для приобретения бесхозяйного объекта, являющегося объектом ИТО, в собственность муниципального образования город Пермь подготавливается в случае, если указанный объект относится к объектам централизованных систем теплоснабжения, водоснабжения, водоотведения, электроснабжения, газоснабжения и обеспечивает поставку ресурсов в многоквартирные дома, жилые дома, а также на объекты социальной сферы государственной и муниципальной формы собственности;

об отсутствии оснований для приобретения бесхозяйного объекта, являющегося объектом ИТО, в собственность муниципального образования город Пермь.

Заключение, предусмотренное абзацем вторым настоящего пункта Регламента, а также абзацем третьим настоящего пункта Регламента в отношении бесхозяйного объекта теплоснабжения должно содержать параметры, предусмотренные абзацем пятым пункта 3.3.1 настоящего Регламента.

Заключения, предусмотренные настоящим пунктом Регламента, должны содержать сведения, предусмотренные абзацем шестым или абзацами седьмым-девятым пункта 3.3.1 настоящего Регламента;

6.3.2. осуществляет мероприятия, предусмотренные пунктом 3.3.2 настоящего Регламента.

6.4. Департамент ЖКХ осуществляет в отношении бесхозяйного объекта теплоснабжения мероприятия, предусмотренные пунктом 4.3 настоящего Регламента.

6.5. Департамент:

6.5.1. в течение 5 рабочих дней со дня получения заключений, предусмотренных пунктом 6.3.1 настоящего Регламента, осуществляет мероприятия, предусмотренные абзацем вторым или четвертым пункта 3.4.2 настоящего Регламента;

6.5.2. осуществляет в отношении бесхозяйного объекта теплоснабжения мероприятия, предусмотренные пунктом 4.4 настоящего Регламента;

6.5.3. в течение 15 рабочих дней по истечении года со дня принятия бесхозяйного объекта, являющегося объектом ИТО, на учет в ЕГРН в качестве бесхозяйного, а в отношении указанного объекта, являющегося линейным объектом, – по истечении трех месяцев со дня его принятия на учет в ЕГРН в качестве бесхозяйного и предоставления документов, предусмотренных пунктом 6.2.6 настоящего Регламента, подает в суд заявление о признании права собственности за муниципальным образованием город Пермь на бесхозяйный объект, являющийся объектом ИТО, в отношении которого подготовлено заключение, предусмотренное абзацем вторым пункта 6.3.1 настоящего Регламента;

6.5.4. осуществляет мероприятия, предусмотренные пунктами 3.4.4, 3.4.5, 3.4.5¹ настоящего Регламента.

6.6. ДГА в течение 10 рабочих дней со дня получения сведений, документов и материалов в соответствии с пунктами 3.4.5¹, 6.1.3, 6.7 настоящего Регламента обеспечивает их размещение в ГИСОГД.

6.7. В случае поступления в функциональные органы администрации города Перми, территориальный орган документов о собственнике объекта, являющегося объектом ИТО, имеющего признаки бесхозного недвижимого имущества, бесхозного объекта, являющегося объектом ИТО, и (или) его намерении по осуществлению полномочий собственника и надлежащему содержанию в отношении таких объектов указанные органы прекращают выполнение мероприятий, предусмотренных настоящим разделом Регламента, в отношении указанных объектов, и в течение 30 дней со дня поступления документов, указанных в настоящем пункте Регламента, направляют данную информацию органам администрации города Перми, осуществляющим мероприятия, предусмотренные настоящим разделом Регламента, в том числе в ДГА для размещения сведений о таких объектах в ГИСОГД.».

26. Дополнить разделами 7, 8 следующего содержания:

«VII. Формы взаимодействия»

7.1. Обмен информацией, представление информации осуществляются по письменному запросу. Срок представления необходимой информации указывается в запросе и не может превышать 30 дней.

7.2. Функциональными и территориальными органами администрации города Перми могут быть организованы и проведены совместные совещания, рабочие группы по вопросу исполнения Регламента.

VIII. Контроль и ответственность

Контроль и ответственность за осуществлением взаимодействия в рамках настоящего Регламента обеспечивают руководители функциональных и территориальных органов администрации города Перми.».



АДМИНИСТРАЦИЯ ГОРОДА ПЕРМИ ПОСТАНОВЛЕНИЕ

25.06.2024

№ 533

О внесении изменений в постановление администрации города Перми от 03.08.2012 № 66-П «Об утверждении Административного регламента департамента социальной политики администрации города Перми по предоставлению муниципальной услуги «Признание граждан малоимущими в целях признания нуждающимися в получении жилых помещений муниципального жилищного фонда, предоставляемых по договорам социального найма»

В соответствии с Федеральным законом от 27 июля 2010 г. № 210-ФЗ «Об организации предоставления государственных и муниципальных услуг», постановлением администрации города Перми от 30 декабря 2013 г. № 1270 «Об утверждении Порядка разработки и утверждения административных регламентов предоставления муниципальных услуг и Порядка проведения экспертизы проектов административных регламентов предоставления муниципальных услуг» администрация города Перми ПОСТАНОВЛЯЕТ:

1. Внести в постановление администрации города Перми от 03 августа 2012 г. № 66-П «Об утверждении Административного регламента департамента социальной политики администрации города Перми по предоставлению муниципальной услуги «Признание граждан малоимущими в целях признания нуждающимися в получении жилых помещений муниципального жилищного фонда, предоставляемых по договорам социального найма» (в ред. от 07.12.2012 № 878, от 14.11.2013 № 996, от 24.01.2014 № 33, от 21.07.2014 № 489, от 16.12.2014 № 983, от 22.01.2015 № 28, от 21.08.2015 № 581, от 14.03.2016 № 162, от 12.05.2016 № 327, от 23.05.2017 № 386, от 18.10.2017 № 852, от 30.06.2022 № 557) следующие изменения:

1.1. наименование изложить в следующей редакции:

«Об утверждении Административного регламента предоставления департаментом социальной политики администрации города Перми муниципальной услуги «Признание граждан малоимущими в целях признания нуждающимися в получении жилых помещений муниципального жилищного фонда, предоставляемых по договорам социального найма»;

1.2. пункт 1 изложить в следующей редакции:

«1. Утвердить прилагаемый Административный регламент предоставления департаментом социальной политики администрации города Перми муниципальной услуги «Признание граждан малоимущими в целях признания нуждающимися в получении жилых помещений муниципального жилищного фонда, предоставляемых по договорам социального найма»».

2. Утвердить прилагаемые изменения в Административный регламент департамента социальной политики администрации города Перми по предоставлению муниципальной услуги «Признание граждан малоимущими в целях признания нуждающимися в получении жилых помещений муниципального жилищного фонда, предоставляемых по договорам социального найма», утвержденный постановлением администрации города Перми от 03 августа 2012 г. № 66-П (в ред. от 07.12.2012 № 878, от 14.11.2013 № 996, от 24.01.2014 № 33, от 21.07.2014 № 489, от 16.12.2014 № 983, от 22.01.2015 № 28, от 21.08.2015 № 581, от 14.03.2016 № 162, от 12.05.2016 № 327, от 23.05.2017 № 386, от 18.10.2017 № 852, от 30.06.2022 № 557).

3. Департаменту социальной политики администрации города Перми обеспечить:

размещение, изменение информации о муниципальной услуге в федеральной государственной информационной системе «Федеральный реестр государственных и муниципальных услуг (функций)» в срок, не превышающий 3 рабочих дней со дня вступления в силу настоящего постановления;

актуализацию технологических схем оказания муниципальной услуги, переданных для оказания в государственное бюджетное учреждение Пермского края «Пермский краевой многофункциональный центр предоставления государственных и муниципальных услуг» (далее – ГБУ ПК «Пермский краевой МФЦ ПГМУ»), и их направления в адрес ГБУ ПК «Пермский краевой МФЦ ПГМУ» в срок, не превышающий 30 календарных дней со дня вступления в силу настоящего постановления.

4. Настоящее постановление вступает в силу со дня официального обнародования посредством официального опубликования в печатном средстве массовой информации «Официальный бюллетень органов местного самоуправления муниципального образования город Пермь», за исключением пунктов 1, 2 настоящего постановления, которые вступают в силу с 01 июля 2024 г.

5. Управлению по общим вопросам администрации города Перми обеспечить обнародование настоящего постановления посредством официального опубликования в печатном средстве массовой информации «Официальный бюллетень органов местного самоуправления муниципального образования город Пермь».

6. Информационно-аналитическому управлению администрации города Перми обеспечить обнародование настоящего постановления посредством официального опубликования в сетевом издании «Официальный сайт муниципального образования город Пермь www.gorodperm.ru».

7. Контроль за исполнением настоящего постановления возложить на заместителя главы администрации города Перми Мальцеву Е.Д.

Глава города Перми

Э.О. Соснин

УТВЕРЖДЕНЫ
постановлением администрации
города Перми
от 25.06.2024 № 533

ИЗМЕНЕНИЯ

в Административный регламент департамента социальной политики администрации города Перми по предоставлению муниципальной услуги «Признание граждан малоимущими в целях признания нуждающимися в получении жилых помещений муниципального жилищного фонда, предоставляемых по договорам социального найма», утвержденный постановлением администрации города Перми от 03 августа 2012 г. № 66-П

1. Наименование изложить в следующей редакции:

«Административный регламент предоставления департаментом социальной политики администрации города Перми муниципальной услуги «Признание граждан малоимущими в целях признания нуждающимися в получении жилых помещений муниципального жилищного фонда, предоставляемых по договорам социального найма».

2. Разделы 1-5 изложить в следующей редакции:

«I. Общие положения

1.1. Настоящий Административный регламент предоставления департаментом социальной политики администрации города Перми муниципальной услуги «Признание граждан малоимущими в целях признания нуждающимися в

получении жилых помещений муниципального жилищного фонда, предоставляемых по договорам социального найма» (далее – муниципальная услуга, Административный регламент) определяет стандарт и порядок предоставления муниципальной услуги в администрации города Перми.

1.2. Заявителями на получение муниципальной услуги являются граждане Российской Федерации из числа лиц, зарегистрированных по месту жительства на территории муниципального образования город Пермь либо факт проживания которых на территории города Перми подтвержден решением суда (далее – Заявитель).

1.3. Предоставление муниципальной услуги осуществляет департамент социальной политики администрации города Перми (далее – департамент).

1.4. Место нахождения департамента: 614000, г. Пермь, ул. Газеты «Звезда», 9.

График работы департамента:

понедельник-четверг – с 09.00 час. до 18.00 час.;

пятница – с 09.00 час. до 17.00 час.;

обеденный перерыв – с 13.00 час. до 13.48 час.

Телефоны департамента: + 7 (342) 236-36-40, + 7 (342) 212-88-86.

Электронная почта департамента: dsp@gorodperm.ru.

1.5. Заявление на признание гражданина и членов его семьи малоимущими в целях признания нуждающимися в получении жилых помещений муниципального жилищного фонда, предоставляемых по договорам социального найма (далее – заявление), подается (направляется) в департамент в электронном виде, в том числе из государственного бюджетного учреждения Пермского края «Пермский краевой многофункциональный центр предоставления государственных и муниципальных услуг» (далее – МФЦ), посредством федеральной государственной информационной системы «Единый портал государственных и муниципальных услуг (функций)» (далее – Единый портал), а также может быть подано (направлено):

через МФЦ в соответствии с заключенным соглашением о взаимодействии;

по почте по указанному в пункте 1.4 настоящего Административного регламента адресу.

Информация о местонахождении, справочных телефонах и графиках работы филиалов МФЦ, расположенных на территории города Перми и Пермского края, содержится на официальном сайте МФЦ: <http://mfc-perm.ru>.

Заявление может быть подано (направлено) в электронном виде посредством гостевых компьютеров в отделах по работе с гражданами департамента (далее – ОРГ). График работы ОРГ приведен в приложении 6 к настоящему Административному регламенту.

Положения настоящего Административного регламента, регулирующие предоставление муниципальной услуги в электронном виде посредством Единого портала, применяются при наличии соответствующей технической возможности.

1.6. Информацию о предоставлении муниципальной услуги можно получить:

1.6.1. в департаменте:

при личном обращении;

на информационных стендах;

по телефонам, указанным в пункте 1.4 настоящего Административного регламента;

по письменному заявлению;

по электронной почте: dsp@gorodperm.ru;

1.6.2. в МФЦ:

при личном обращении;

по телефону: (342) 270-11-20;

1.6.3. на официальном сайте муниципального образования город Пермь в информационно-телекоммуникационной сети Интернет: www.gorodperm.ru (далее – официальный сайт) в разделе «Социальная политика»;

1.6.4. на Едином портале.

1.7. На информационных стендах размещается следующая информация:

место и время приема Заявителей;

текст настоящего Административного регламента;

порядок обжалования решений, действий (бездействия) департамента, должностных лиц, муниципальных служащих департамента при предоставлении муниципальной услуги, утвержденный правовым актом администрации города Перми;

образцы оформления документов, необходимых для предоставления муниципальной услуги;

извлечения из нормативных правовых актов, содержащих нормы, регулирующие деятельность по предоставлению муниципальной услуги.

1.8. На официальном сайте размещаются следующие сведения:

текст настоящего Административного регламента;

форма заявления;

технологическая схема предоставления муниципальной услуги;

порядок обжалования решений, действий (бездействия) департамента, должностных лиц, муниципальных служащих департамента при предоставлении муниципальной услуги, утвержденный правовым актом администрации города Перми.

1.9. На Едином портале размещается следующая информация:

способы подачи заявления;

способы получения результата;

сроки для оказания муниципальной услуги;

основания для отказа в приеме документов, необходимых для предоставления муниципальной услуги;

основания для отказа в предоставлении муниципальной услуги;

результат оказания муниципальной услуги;

контакты;

документы, необходимые для получения муниципальной услуги;

документы, предоставляемые по завершении оказания муниципальной услуги;

сведения о муниципальной услуге;

порядок обжалования решений и действий (бездействия) департамента, предоставляющего муниципальную услугу;

межведомственное взаимодействие;

нормативные правовые акты, регулирующие предоставление муниципальной услуги;

Административный регламент;

административные процедуры;

показатели доступности и качества.

1.10. Информирование о предоставлении муниципальной услуги осуществляется:

посредством ответов на устные и письменные обращения Заявителей;

по телефонам, указанным в пункте 1.4 настоящего Административного регламента.

При ответах на телефонные звонки и устные обращения Заявителей специалисты департамента подробно и в вежливой (корректной) форме информируют обратившихся по интересующим их вопросам. Ответ на телефонный звонок должен начинаться с информации о наименовании органа, в который позвонил гражданин, фамилии, имени, отчестве (при наличии) и должности специалиста департамента, принявшего звонок.

При отсутствии возможности у специалиста департамента, принявшего звонок, самостоятельно ответить на поставленные вопросы обратившемуся должен быть сообщен номер телефона, по которому можно получить необходимую информацию.

Информирование по телефону о порядке предоставления муниципальной услуги осуществляется в соответствии с режимом и графиком работы департамента.

1.11. Информирование Заявителей о стадии предоставления муниципальной услуги осуществляется:

специалистами департамента по указанным телефонным номерам согласно приложению 6 к настоящему Административному регламенту;

специалистами МФЦ при личном обращении Заявителей по указанному в пункте 1.6.2 настоящего Административного регламента телефонному номеру, в случае если заявление было подано через МФЦ;

через Единый портал.

II. Стандарт предоставления муниципальной услуги

2.1. Муниципальная услуга – признание граждан малоимущими в целях признания нуждающимися в получении жилых помещений муниципального жилищного фонда, предоставляемых по договорам социального найма.

2.2. Муниципальная услуга предоставляется департаментом.

2.3. Результатом предоставления муниципальной услуги является:

решение о признании граждан малоимущими в целях признания нуждающимися в получении жилого помещения муниципального жилищного фонда, предоставляемого по договору социального найма;

решение об отказе в признании граждан малоимущими в целях признания нуждающимися в получении жилого помещения муниципального жилищного фонда, предоставляемого по договору социального найма.

2.4. Срок предоставления муниципальной услуги составляет не более 28 рабочих дней со дня подачи заявления и документов, необходимых для предоставления муниципальной услуги, указанных в пунктах 2.6.1, 2.6.2 настоящего Административного регламента, в департамент.

Срок приостановления муниципальной услуги действующим законодательством не установлен.

2.5. Перечень нормативных правовых актов, регулирующих предоставление муниципальной услуги:

Жилищный кодекс Российской Федерации;

Федеральный закон от 06 октября 2003 г. № 131-ФЗ «Об общих принципах организации местного самоуправления в Российской Федерации»;

Федеральный закон от 27 июля 2006 г. № 152-ФЗ «О персональных данных»;

Федеральный закон от 27 июля 2010 г. № 210-ФЗ «Об организации предоставления государственных и муниципальных услуг»;

постановление Правительства Российской Федерации от 28 ноября 2011 г. № 977 «О федеральной государственной информационной системе «Единая система идентификации и аутентификации в инфраструктуре, обеспечивающей информационно-технологическое взаимодействие информационных систем, используемых для предоставления государственных и муниципальных услуг в электронной форме»;

постановление Правительства Российской Федерации от 25 июня 2012 г. № 634 «О видах электронной подписи, использование которых допускается при обращении за получением государственных и муниципальных услуг»;

постановление Правительства Российской Федерации от 26 марта 2016 г. № 236 «О требованиях к предоставлению в электронной форме государственных и муниципальных услуг»;

постановление Правительства Российской Федерации от 01 марта 2022 г. № 277 «О направлении в личный кабинет заявителя в федеральной государственной информационной системе «Единый портал государственных и муниципальных услуг (функций)» сведений о ходе выполнения запроса о предоставлении государственной или муниципальной услуги, заявления о предоставлении услуги, указанной в части 3 статьи 1 Федерального закона «Об организации предоставления государственных и муниципальных услуг», а также результатов предоставления государственной или муниципальной услуги, результатов предоставления услуги, указанной в части 3 статьи 1 Федерального закона «Об организации предоставления государственных и муниципальных услуг» (далее – постановление Правительства Российской Федерации № 277);

Закон Пермской области от 30 ноября 2005 г. № 2692-600 «О порядке определения размера дохода, приходящегося на каждого члена семьи, и стоимости имущества, находящегося в собственности членов семьи и подлежащего налогообложению, в целях признания граждан малоимущими и предоставления им по договорам социального найма жилых помещений муниципального жилищного фонда» (далее – Закон № 2692-600);

распоряжение Правительства Пермского края об утверждении на текущий квартал средней расчетной стоимости 1 квадратного метра общей площади жилья по муниципальным районам (городским округам) Пермского края (издается ежеквартально);

приказ Министерства жилищно-коммунального хозяйства Пермского края от 23 мая 2012 г. № СЭД-38-01-03-40 «Об утверждении форм документов для определения размера дохода и стоимости имущества в целях признания граждан малоимущими»;

решение Пермской городской Думы от 30 мая 2006 г. № 103 «Об утверждении учетной нормы и нормы предоставления площади жилого помещения по договору социального найма»;

решение Пермской городской Думы от 30 января 2007 г. № 9 «О реализации на территории города Перми Закона Пермской области от 30.11.2005 № 2692-600 «О порядке определения размера дохода, приходящегося на каждого члена семьи, и стоимости имущества, находящегося в собственности членов семьи и подлежащего налогообложению, в целях признания граждан малоимущими и предоставления им по договорам социального найма жилых помещений муниципального жилищного фонда»;

решение Пермской городской Думы от 25 марта 2008 г. № 84 «Об утверждении Порядка определения среднемесячного минимального уровня дохода на одного человека в городе Перми в целях признания граждан малоимущими и предоставления им по договорам социального найма жилых помещений муниципального жилищного фонда»;

решение Пермской городской Думы от 25 марта 2008 г. № 85 «Об утверждении Порядка определения в городе Перми среднемесячного минимального дохода, необходимого для проживания семьи гражданина-заявителя или одиноко проживающего гражданина, в целях признания граждан малоимущими и предоставления им жилых помещений муниципального жилищного фонда по договорам социального найма»;

решение Пермской городской Думы от 25 марта 2014 г. № 70 «Об утверждении Перечня услуг, которые являются необходимыми и обязательными для предоставления муниципальных услуг функциональными и территориальными органами администрации города Перми»;

постановление администрации города Перми об установлении среднемесячного минимального уровня дохода на одного человека в городе Перми на текущий квартал текущего года (издается ежеквартально).

Перечень нормативных правовых актов, регулирующих предоставление муниципальной услуги, размещен на Едином портале.

2.6. Исчерпывающий перечень документов, необходимых для предоставления муниципальной услуги:

2.6.1. заявление и документы, установленные частью 6 статьи 7 Федерального закона от 27 июля 2010 г. № 210-ФЗ «Об организации предоставления государственных и муниципальных услуг» и представляемые Заявителем:

заявление по форме согласно приложению 1 к настоящему Административному регламенту (в случае обращения через Единый портал заявление заполняется с помощью интерактивной формы на Едином портале);

копии документов, удостоверяющих личность Заявителя и личность членов его семьи (паспорт или иной документ, его заменяющий) (за исключением случая обращения через Единый портал);

копии документов, удостоверяющих личность представителя Заявителя, если заявление подается (направляется) представителем Заявителя (за исключением случая обращения через Единый портал).

В случае если заявление подается (направляется) представителем Заявителя, действующим на основании доверенности, заверенной в установленном законом порядке, к заявлению прилагается копия доверенности или иного документа, подтверждающего право представителя действовать от имени Заявителя (в случае обращения через Единый портал копия доверенности или иного документа прикрепляется в виде электронного файла на Едином портале);

копии документов, подтверждающих отнесение граждан к членам семьи Заявителя (паспорт, свидетельство о рождении, свидетельство о заключении брака, решение об усыновлении (удочерении), судебные решения);

копии документов, подтверждающих место жительства Заявителя и членов его семьи (справки, свидетельства, подтверждающие факт регистрации по месту жительства, судебные решения);

копии документов, подтверждающих установление опеки (попечительства) (для опекунов и попечителей);

копии документов, подтверждающих доходы Заявителя и членов его семьи (справки о доходах, налоговые декларации) за 12 месяцев, предшествующих месяцу подачи Заявления, или отсутствие доходов.

Копия налоговой декларации представляется в зависимости от выбранного гражданином способа налогообложения с отметкой налогового органа о принятии декларации;

копии справок о социальных доходах, полученных от Министерства обороны Российской Федерации, Министерства внутренних дел Российской Федерации, Федеральной службы безопасности Российской Федерации, а также из других силовых ведомств; дошкольных образовательных учреждений, общеобразовательных учреждений, учреждений начального профессионального, среднего профессионального, высшего профессионального образования за 12 месяцев, предшествующих месяцу подачи заявления (за исключением документов, указанных в пункте 2.6.3 настоящего Административного регламента).

В случае если для предоставления муниципальной услуги необходима обработка персональных данных лица, не являющегося Заявителем, и если в соответствии с законодательством Российской Федерации обработка таких персональных данных может осуществляться с согласия указанного лица, при обращении за получением муниципальной услуги Заявитель обеспечивает получение письменного согласия указанного лица или его законного представителя на обработку персональных данных указанного лица на бланке заявления. Документы, подтверждающие получение согласия, могут быть представлены, в том числе в форме электронного документа;

2.6.2. документы, представляемые Заявителем лично, в соответствии с решением Пермской городской Думы от 25 марта 2014 г. № 70 «Об утверждении Перечня услуг, которые являются необходимыми и обязательными для предоставления муниципальных услуг функциональными и территориальными органами администрации города Перми»:

правоустанавливающие документы на объекты недвижимости, права на которые не зарегистрированы в Едином государственном реестре недвижимости (документы предоставляются на всех членов семьи, родившихся до 01 декабря 1998 г.);

2.6.3. сведения и документы, получаемые в рамках межведомственного информационного взаимодействия:

сведения из Единого государственного реестра недвижимости:

о зарегистрированных правах Заявителя, членов его семьи, на объекты недвижимости, расположенные на территории Российской Федерации;

о кадастровой стоимости объектов недвижимого имущества, находящихся в собственности Заявителя, членов его семьи, расположенных на территории Российской Федерации;

сведения о наличии либо отсутствии у Заявителя, членов его семьи зарегистрированных в соответствии с законодательством Российской Федерации транспортных средств;

сведения из Отделения Фонда пенсионного и социального страхования Российской Федерации по Пермскому краю о размере социальных выплат (пенсии, пособий, компенсации и других) за 12 месяцев, предшествующих месяцу подачи заявления;

сведения о размере социальных выплат (пособий, компенсации и других) из территориальных органов Министерства труда и социального развития Пермского края по городу Перми за 12 месяцев, предшествующих месяцу подачи заявления;

сведения из Управления по вопросам миграции Главного управления Министерства внутренних дел Российской Федерации по Пермскому краю о регистрации по месту жительства (пребывания) Заявителя и членов его семьи.

2.7. Сведения и документы, указанные в пункте 2.6.3 настоящего Административного регламента, могут быть представлены Заявителем (представителем Заявителя) с заявлением по собственной инициативе.

2.8. Департамент не вправе требовать от Заявителя:

представления документов и информации или осуществления действий, представление или осуществление которых не предусмотрено нормативными правовыми актами, регулирующими отношения, возникающие в связи с предоставлением муниципальной услуги;

представления документов и информации, которые в соответствии с нормативными правовыми актами Российской Федерации, нормативными правовыми актами субъектов Российской Федерации и муниципальными правовыми актами находятся в распоряжении органов местного самоуправления, предоставляющих муниципальную услугу, иных государственных органов, органов местного самоуправления и (или) подведомственных государственным органам и

органам местного самоуправления организаций, участвующих в предоставлении государственных или муниципальных услуг, за исключением документов, указанных в части 6 статьи 7 Федерального закона от 27 июля 2010 г. № 210-ФЗ «Об организации предоставления государственных и муниципальных услуг»;

представления документов и информации, отсутствие и (или) недостоверность которых не указывались при первоначальном отказе в приеме документов, необходимых для предоставления муниципальной услуги, либо в предоставлении муниципальной услуги, за исключением случаев, предусмотренных пунктом 4 части 1 статьи 7 Федерального закона от 27 июля 2010 г. № 210-ФЗ «Об организации предоставления государственных и муниципальных услуг».

2.9. Требования к оформлению и подаче заявления:

заявление может быть заполнено от руки или подготовлено машинописным способом;

фамилия, имя и отчество (при наличии) Заявителя и членов его семьи, его адрес указаны полностью и без ошибок;

отсутствие подчисток, приписок и исправлений текста, зачеркнутых слов и иных исправлений;

отсутствие повреждений, наличие которых не позволяет однозначно истолковать их содержание.

В заявлении указывается один из следующих способов представления результата предоставления муниципальной услуги:

в форме бумажного документа (заверенной копии), который Заявитель получает в МФЦ (в случае обращения через МФЦ);

в форме бумажного документа (заверенной копии), который направляется Заявителю посредством почтового отправления по адресу, указанному в заявлении;

в форме электронного документа, подписанного усиленной квалифицированной электронной подписью должностного лица департамента, уполномоченного на принятие решения о предоставлении муниципальной услуги, который направляется в личный кабинет Заявителя на Едином портале.

Оригинал результата предоставления муниципальной услуги на бумажном носителе хранится в персональном деле Заявителя в департаменте.

2.10. Требования к документам, представляемым в департамент:

должны быть написаны разборчиво;

фамилии, имена и отчества (при наличии), адреса должны быть указаны полностью с указанием индекса, наименования субъекта Российской Федерации, муниципального образования, района, названия улицы, номера дома (корпуса), квартиры;

не должны содержать подчисток, приписок, зачеркнутых слов и иных не оговоренных в них исправлений;

не должны быть исполнены карандашом;

не должны иметь серьезных повреждений, наличие которых не позволяет однозначно истолковать их содержание;

должны содержать достоверную информацию;

документы в установленных законодательством случаях удостоверены необходимым способом, скреплены печатями, имеют надлежащие подписи сторон или определенных законодательством должностных лиц.

Документы, указанные в пунктах 2.6.1, 2.6.2 настоящего Административного регламента, за исключением заявления, представляются Заявителем с приложением оригиналов. Документы могут быть представлены в копиях, заверенных в установленном порядке.

Документы, содержащие сведения о доходах заявителя и членов его семьи, должны иметь реквизиты (дату выдачи и номер регистрации), должны быть подписаны руководителем и бухгалтером организации либо индивидуальным предпринимателем и бухгалтером (отсутствие бухгалтера должно быть указано в представляемом документе), подписи должностных лиц должны быть расшифрованы и скреплены печатью (отсутствие печати у индивидуального предпринимателя должно быть отражено в представляемом документе).

Документ о доходах должен содержать реквизиты организации, индивидуального предпринимателя, в которых указанные доходы получены (наименование, юридический и фактический адреса, телефон, адрес электронной почты, ИНН).

2.11. Заявление и прилагаемые к нему документы, предоставляемые посредством Единого портала, направляются в виде файлов в формате xml, созданных с использованием xml-схем и обеспечивающих считывание и контроль представленных данных.

Электронные документы (электронные образцы документов), прилагаемые к заявлению, в том числе доверенности, направляются в виде файлов в формате pdf, tif.

Качество предоставляемых электронных документов (электронных образцов документов) в форматах pdf, tif должно позволять в полном объеме прочитать текст документа и распознать реквизиты документа.

Документы, необходимые для оказания муниципальной услуги и представляемые в форме электронных образов документов посредством Единого портала, должны быть подписаны усиленной квалифицированной электронной подписью лиц, подписавших такие документы на бумажном носителе, за исключением документов, которые могут быть получены в порядке межведомственного взаимодействия. Электронные образцы таких документов могут быть заверены усиленной квалифицированной электронной подписью уполномоченного должностного лица МФЦ или удостоверены нотариусом.

Средства электронной подписи, применяемые при подаче заявления и прилагаемых к заявлению электронных документов, должны быть сертифицированы в соответствии с законодательством Российской Федерации.

В случае представления с заявлением электронных образов документов, не заверенных усиленной квалифицированной электронной подписью в порядке, указанном в абзаце четвертом настоящего пункта, а также в случае направления заявления по почте в течение 3 календарных дней после направления заявления Заявитель представляет в департамент оригиналы незаверенных документов, указанных в пунктах 2.6.1, 2.6.2 настоящего Административного регламента.

2.12. Исчерпывающий перечень оснований для отказа в приеме заявления и документов, необходимых для предоставления муниципальной услуги:

представлен неполный пакет документов, предусмотренных пунктами 2.6.1, 2.6.2 настоящего Административного регламента, необходимых для предоставления муниципальной услуги;

заявление и (или) документы не соответствуют требованиям, установленным пунктами 2.9, 2.10, 2.11 настоящего Административного регламента;

представленные документы утратили силу на момент обращения Заявителя за муниципальной услугой;

наличие противоречивых сведений в заявлении и (или) документах;

отсутствие согласия членов семьи, законных представителей несовершеннолетних членов семьи на обработку персональных данных.

2.13. Исчерпывающий перечень оснований для отказа в предоставлении муниципальной услуги:

документы (сведения), представленные Заявителем, не соответствуют документам (сведениям), полученным в рамках межведомственного взаимодействия.

2.14. Муниципальная услуга предоставляется бесплатно.

2.15. Срок ожидания в очереди при представлении оригиналов документов в соответствии с абзацем шестым пункта 2.11 настоящего Административного регламента не должен превышать 15 минут.

2.16. Требования к помещениям, в которых предоставляется муниципальная услуга:

2.16.1. вход в здание, в котором располагается департамент, ОРГ, должен быть оборудован информационной табличкой (вывеской), содержащей наименование департамента, ОРГ;

место для подачи заявления в электронном виде должно быть оснащено столом, стулом, компьютером с доступом к Единому portalу, необходимыми техническими средствами для возможности оформления заявления в электронном виде, обеспечено информационными и справочными материалами, необходимыми для предоставления муниципальной услуги, канцелярскими принадлежностями;

2.16.2. в департаменте, ОРГ размещаются информационные стенды, имеющие карманы формата А4, заполняемые образцами заявлений о предоставлении муниципальной услуги, перечнями документов, необходимых для предоставления муниципальной услуги, информацией о сроках предоставления, сроках административных процедур, об основаниях для отказа в предоставлении муниципальной услуги. Допускается оформление в виде тематической папки.

Места для ожидания Заявителями приема должны быть оборудованы скамьями, стульями;

2.16.3. в помещении, в котором предоставляется муниципальная услуга, обеспечиваются следующие условия доступности инвалидам и иным маломобильным группам населения:

возможность беспрепятственного входа в помещения и выхода из них;

возможность самостоятельного передвижения по территории, прилегающей к зданию департамента, ОРГ;

возможность посадки в транспортное средство и высадки из него перед входом в департамент, в том числе с использованием кресла-коляски, и при необходимости с помощью специалистов департамента, ОРГ;

сопровождение инвалидов, имеющих стойкие расстройства функции зрения и самостоятельного передвижения;

обеспечение допуска в департамент собаки-проводника.

2.17. Показатели доступности и качества предоставления муниципальной услуги.

Показателем доступности муниципальной услуги является возможность подачи заявления через Единый портал, МФЦ.

Показателями качества предоставления муниципальной услуги являются:

соблюдение сроков выполнения административных процедур, установленных настоящим Административным регламентом;

отсутствие обоснованных жалоб заявителей на действия (бездействие) специалистов департамента, участвующих в предоставлении муниципальной услуги;

соблюдение установленных сроков предоставления муниципальной услуги.

III. Административные процедуры

3.1. Муниципальная услуга включает следующие административные процедуры:

прием и регистрация заявления и документов, необходимых для предоставления муниципальной услуги;

рассмотрение заявления и документов, необходимых для предоставления муниципальной услуги;

проверка заявления и документов, результатов расчета доходов, определение потребности в средствах на жилье и принятие решения о предоставлении либо об отказе в предоставлении муниципальной услуги;

выдача (направление) результата предоставления муниципальной услуги.

3.2. Прием и регистрация заявления и документов, необходимых для предоставления муниципальной услуги:

3.2.1. основанием для начала административной процедуры является поступление в департамент заявления и документов, необходимых для предоставления муниципальной услуги (далее – представленные документы);

3.2.2. прием и регистрацию заявления с представленными документами осуществляет специалист ОРГ, в чьи должностные обязанности входит прием заявлений с представленными документами (далее – специалист ОРГ);

3.2.3. специалист ОРГ:

вносит сведения о заявлении в систему электронного документооборота;

в порядке, установленном постановлением Правительства Российской Федерации № 277, вносит сведения о заявлении на Едином портале (за исключением случая поступления заявления посредством Единого портала) и направляет в личный кабинет заявителя на Едином портале статус оказания муниципальной услуги: «Зарегистрировано»;

осуществляет проверку поступивших заявления и представленных документов на наличие / отсутствие оснований для отказа в приеме заявления и представленных документов, установленных пунктом 2.12 настоящего Административного регламента.

В случае наличия оснований для отказа в приеме заявления и представленных документов специалист ОРГ:

обеспечивает подготовку, подписание и регистрацию проекта решения об отказе в приеме заявления и документов, необходимых для предоставления муниципальной услуги (далее – решение об отказе в приеме документов) с указанием всех оснований, выявленных в ходе проверки поступившего заявления и представленных документов и рекомендациями по их устранению;

в порядке, установленном постановлением Правительства Российской Федерации № 277, направляет в личный кабинет заявителя на Едином портале статус оказания муниципальной услуги «Отказано в приеме документов» с указанием всех выявленных причин отказа, предусмотренных пунктом 2.12 настоящего Административного регламента;

направляет (выдает) решение об отказе в приеме документов способом, которым заявление и представленные документы поданы (направлены) в департамент, с приложением всех документов, необходимых для предоставления муниципальной услуги, поступивших в департамент (за исключением случая поступления заявления и документов посредством Единого портала).

В случае подачи заявления и представленных документов посредством Единого портала решение об отказе в приеме документов направляется Заявителю в личный кабинет на Едином портале в виде электронного документа, подписанного усиленной квалифицированной электронной подписью должностного лица департамента, уполномоченного на принятие решения о предоставлении муниципальной услуги.

В случае отсутствия оснований для отказа в приеме заявления и представленных документов специалист ОРГ осуществляет рассмотрение заявления и представленных документов в порядке, установленном пунктом 3.3 настоящего Административного регламента;

3.2.4. результатом административной процедуры является прием и регистрация заявления и представленных документов в департаменте либо отказ в приеме заявления и представленных документов;

3.2.5. срок исполнения административной процедуры – не более 2 рабочих дней со дня поступления заявления и представленных документов в департамент.

Заявление и документы, поступившие в рабочие дни после 16 часов, считаются поступившими на следующий рабочий день.

3.3. Рассмотрение заявления и представленных документов:

3.3.1. основанием для начала административной процедуры является отсутствие оснований для отказа в приеме заявления и представленных документов, установленных пунктом 2.12 настоящего Административного регламента;

3.3.2. специалист ОРГ:

3.3.2.1. осуществляет проверку поступивших заявления и представленных документов на наличие / отсутствие оснований для отказа в предоставлении муниципальной услуги, установленных пунктом 2.13 настоящего Административного регламента.

В случае поступления с заявлением в электронном виде сканированных копий документов, необходимых для предоставления муниципальной услуги, не заверенных усиленной квалифицированной электронной подписью лица, подписавшего оригиналы таких документов на бумажном носителе, или усиленной квалифицированной электронной подписью уполномоченного должностного лица МФЦ, специалист ОРГ:

в порядке, установленном постановлением Правительства Российской Федерации № 277, направляет в личный кабинет заявителя на Едином портале сведения о ходе предоставления муниципальной услуги: «Ваше заявление принято в работу. Вам необходимо подойти «___» _____ 20__ г. к ___ час. ___ мин. в ОРГ с оригиналами сканированных документов»;

в день представления Заявителем оригиналов документов, необходимых для предоставления муниципальной услуги, сверяет с ними сканированные копии, представленные с заявлением в электронном виде, а в случае несоответствия копирует оригиналы документов, необходимых для предоставления муниципальной услуги, и заверяет копии;

обеспечивает направление межведомственных запросов в целях получения информации, указанной в пункте 2.6.3 настоящего Административного регламента, необходимой для предоставления муниципальной услуги.

В соответствии со статьей 12 Закона № 2692-600 обеспечивает проверку сведений, содержащихся в документах, необходимых для определения размера дохода и стоимости имущества для признания граждан малоимущими;

3.3.2.2. по результатам проверки заявления и представленных документов, информации, полученной в рамках межведомственного взаимодействия, сведений, содержащихся в документах, необходимых для определения размера дохода и стоимости имущества для признания граждан малоимущими:

осуществляет расчет порогового значения дохода и стоимости имущества, находящегося в собственности Заявителя и членов его семьи в порядке, установленном статьей 10 Закона № 2692-600 (далее – расчет);

определяет потребность семьи в средствах на приобретение жилого помещения в порядке, установленном статьей 11 Закона № 2692-600 (далее – потребность);

осуществляет оценку возможности накопления гражданами недостающих средств на приобретение жилого помещения в порядке, установленном статьей 11 Закона № 2692-600;

3.3.2.3. по результатам произведенных расчетов и определения потребности:

при отсутствии оснований для отказа в предоставлении муниципальной услуги, установленных пунктом 2.13 настоящего Административного регламента, подготавливает проект решения о признании граждан малоимущими в целях признания нуждающимися в получении жилых помещений муниципального жилищного фонда, предоставляемых по договорам социального найма, согласно приложению 3 к настоящему Административному регламенту (далее – решение о предоставлении муниципальной услуги);

при наличии оснований для отказа в предоставлении муниципальной услуги, установленных пунктом 2.13 настоящего Административного регламента, подготавливает проект решения об отказе в признании граждан малоимущими в целях признания нуждающимися в получении жилых помещений муниципального жилищного фонда, предоставляемых по договорам социального найма, согласно приложению 4 к настоящему Административному регламенту (далее – решение об отказе в предоставлении муниципальной услуги);

3.3.2.4. передает заявление и представленные документы с проектом решения о предоставлении муниципальной услуги либо об отказе в предоставлении муниципальной услуги (далее – документы), результаты расчета и определения потребности должностному лицу ОРГ, в обязанности которого входит проверка указанных документов (далее – должностное лицо ОРГ);

3.3.3. результатом административной процедуры является передача документов, результатов расчета доходов и определения потребности в средствах на жилье должностному лицу ОРГ;

3.3.4. срок исполнения административной процедуры – не более 22 рабочих дней со дня поступления заявления и представленных документов в департамент.

3.4. Проверка документов, результатов расчета доходов, определение потребности в средствах на жилье и принятие решения о предоставлении либо об отказе в предоставлении муниципальной услуги:

3.4.1. основанием для начала административной процедуры является передача документов, результатов расчета доходов и определение потребности в средствах на жилье должностному лицу ОРГ;

3.4.2. должностное лицо ОРГ осуществляет проверку представленных документов на соответствие пунктам 2.6.1-2.6.3, 2.10, 2.11, 2.13 настоящего Административного регламента, результатов расчета и определения потребности, выполненных специалистом ОРГ, и в случае выявления несоответствия представленных документов требованиям пунктов 2.6.1-2.6.3, 2.10, 2.11, 2.13 настоящего Административного регламента и (или) ошибок в результатах расчета и (или) определения потребности принимает меры к устранению выявленных недостатков, привлекая к работе по устранению недостатков специалиста ОРГ.

В случае отсутствия недостатков в представленных документах, правильности выполненного расчета и определения потребности либо устранения недостатков в представленных документах, результатах расчета и (или) определения потребности передает документы, результаты расчета и определения потребности должностному лицу ОРГ, уполномоченному на принятие решения о предоставлении либо об отказе в предоставлении муниципальной услуги (далее – уполномоченное лицо ОРГ);

3.4.3. уполномоченное лицо ОРГ на основании представленных документов, результатов расчета и определения потребности:

принимает решение о предоставлении муниципальной услуги либо решение об отказе в предоставлении муниципальной услуги;

подписывает проект решения о предоставлении муниципальной услуги либо проект решения об отказе в предоставлении муниципальной услуги (далее – результат предоставления муниципальной услуги);

возвращает документы специалисту ОРГ для хранения и подписанный результат предоставления муниципальной услуги для регистрации и выдачи (направления) Заявителю;

3.4.4. результатом административной процедуры является направление подписанного результата предоставления муниципальной услуги специалисту ОРГ для выдачи (направления) Заявителю;

3.4.5. срок исполнения административной процедуры – не более 2 рабочих дней со дня передачи документов, результатов расчета доходов и определения потребности в средствах на жилье должностному лицу ОРГ.

3.5. Выдача (направление) результата предоставления муниципальной услуги Заявителю:

3.5.1. основанием для начала административной процедуры является поступление результата предоставления муниципальной услуги специалисту ОРГ;

3.5.2. специалист ОРГ:

регистрирует результат предоставления муниципальной услуги;

выдает (направляет) результат предоставления муниципальной услуги способом, определенным Заявителем в заявлении (в случае если в заявлении не указан способ получения результата предоставления муниципальной услуги результат предоставления муниципальной услуги выдается (направляется) Заявителю способом, которым заявление и представленные документы поступили в департамент);

в порядке, установленном постановлением Правительства Российской Федерации № 277, заносит сведения о результатах предоставления муниципальной услуги на Единый портал, в том числе результат предоставления муниципальной услуги в виде электронного документа, подписанного усиленной квалифицированной электронной подписью уполномоченного лица, и направляет в личный кабинет Заявителя на Едином портале статус оказания муниципальной услуги:

«Услуга предоставлена» – в случае принятия решения о признании граждан малоимущими в целях признания нуждающимися в получении жилых помещений муниципального жилищного фонда, предоставляемых по договорам социального найма;

«В предоставлении услуги отказано» – в случае принятия решения об отказе в предоставлении муниципальной услуги с указанием всех выявленных причин отказа, предусмотренных пунктом 2.13 настоящего Административного регламента, и рекомендациями по их устранению;

3.5.3. результатом административной процедуры является выдача (направление) результата предоставления муниципальной услуги Заявителю;

3.5.4. срок исполнения административной процедуры – не более 2 рабочих дней со дня поступления подписанного результата предоставления муниципальной услуги специалисту ОРГ.

3.6. Последовательность административных процедур приведена в блок-схеме в приложении 5 к настоящему Административному регламенту.

IV. Порядок и формы контроля за исполнением Административного регламента

4.1. Формы контроля:

текущий контроль;

плановые проверки;

внеплановые проверки.

4.2. Текущий контроль соблюдения и исполнения положений настоящего Административного регламента осуществляется начальником департамента путем анализа еженедельных отчетов, содержащих сведения о соблюдении (нарушении) сроков предоставления муниципальной услуги.

4.3. Плановые проверки проводятся уполномоченным должностным лицом (структурным подразделением) не реже 1 раза в год на основании письменного или устного поручения начальника департамента в случае, если полномочия по подписанию результата предоставления муниципальной услуги переданы от начальника департамента иному должностному лицу.

При проведении проверки должны быть установлены следующие показатели:

количество предоставленных муниципальных услуг за контрольный период;

количество муниципальных услуг, предоставленных с нарушением сроков, в разрезе административных процедур.

При проведении проверки осуществляется выборочная проверка предоставления муниципальной услуги по конкретным заявлениям с целью оценки полноты и качества предоставленной муниципальной услуги.

По результатам проверки при наличии выявленных нарушений могут быть подготовлены предложения, направленные на устранение выявленных нарушений, высказаны рекомендации по совершенствованию административных процедур.

4.4. Внеплановые проверки проводятся по жалобам Заявителей на основании письменного или устного поручения начальника департамента.

4.5. Должностные лица, муниципальные служащие департамента, осуществляющие исполнение административных процедур, несут дисциплинарную и иную ответственность в соответствии с законодательством Российской Федерации.

4.6. Контроль со стороны граждан, их объединений и организаций за предоставлением муниципальной услуги может быть осуществлен путем запроса соответствующей информации в установленном законом порядке при условии, что она не является конфиденциальной, а также в иных формах, не противоречащих требованиям действующего законодательства.

V. Порядок обжалования решений и действий (бездействия) органа, предоставляющего муниципальную услугу, а также должностных лиц, муниципальных служащих

5.1. Обжалование решений и действий (бездействия) департамента, а также должностных лиц, муниципальных служащих департамента осуществляется в досудебном (внесудебном) и судебном порядках.

5.2. Обжалование в досудебном (внесудебном) порядке осуществляется в соответствии с Порядком подачи и рассмотрения жалоб на решения и действия (бездействие) функциональных и территориальных органов администрации города Перми, их должностных лиц и иных муниципальных служащих, муниципальных учреждений города Перми, их должностных лиц и работников при предоставлении муниципальных и государственных услуг, утвержденным постановлением администрации города Перми от 14 сентября 2016 г. № 687.

5.3. Действия (бездействие) должностных лиц, муниципальных служащих департамента и решения, принятые ими при предоставлении муниципальной услуги, могут быть обжалованы Заявителем в суде общей юрисдикции по месту нахождения ответчика в порядке, установленном действующим законодательством.».

3. Приложение 1 изложить в редакции согласно приложению 1 к настоящим изменениям.
4. Приложение 2 признать утратившим силу.
5. Приложение 5 изложить в редакции согласно приложению 2 к настоящим изменениям.
6. Дополнить приложением 6 согласно приложению 3 к настоящим изменениям.

Приложение 1
к изменениям в Административный
регламент департамента социальной политики
администрации города Перми
по предоставлению муниципальной услуги
«Признание граждан малоимущими в целях
признания нуждающимися в получении
жилых помещений муниципального
жилищного фонда, предоставляемых
по договорам социального найма»,
утвержденный постановлением
администрации города Перми
от 03 августа 2012 г. № 66-П

В департамент социальной политики
администрации города Перми

ЗАЯВЛЕНИЕ

**на признание гражданина и членов его семьи малоимущими в целях
признания нуждающимися в получении жилых помещений муниципального
жилищного фонда, предоставляемых по договорам социального найма**

1. Фамилия, имя, отчество: _____
2. Число, месяц, год рождения: «__» _____ г.
3. Пол: _____
4. Место рождения: _____
(республика, край, область, населенный пункт)
5. Место жительства (регистрации): _____
(населенный пункт, улица, дом, корпус, квартира, телефон)
6. Гражданство: _____
7. Основной документ, удостоверяющий личность (паспорт) гражданина Российской Федерации: серия _____ номер _____
выдан «__» _____ г. _____
8. Индивидуальный номер налогоплательщика (ИНН): _____
9. Номер страхового свидетельства государственного пенсионного страхования (СНИЛС): _____

10. Состав семьи:

Фамилия, имя, отчество	Родственные отношения	Дата рождения	Документ, удостоверяющий личность, полномочия	ИНН	СНИЛС
1	2	3	4	5	6

В соответствии со статьей 9 Федерального закона от 27 июля 2006 г. 152-ФЗ «О персональных данных» подтверждаем согласие на обработку персональных данных с использованием средств автоматизации или без использования таких средств, включая сбор, запись, систематизацию, накопление, хранение, уточнение (обновление, изменение), извлечение, использование, передачу, обезличивание, блокирование, удаление, уничтожение, в целях признания малоимущими для признания нуждающимися в жилых помещениях по договору социального найма, а также на проведение проверки представленных сведений. Согласие на обработку персональных данных, содержащихся в настоящем заявлении и приложенных к нему документов, действует до даты подачи заявления об отзыве настоящего согласия.

«__» _____ 20__ г. _____ / _____ /
 (подпись Заявителя) (Ф.И.О. Заявителя)

«__» _____ 20__ г. _____ / _____ /
 (подпись Заявителя) (Ф.И.О. Заявителя в интересах несовершеннолетних детей)

«__» _____ 20__ г. _____ / _____ /
 (подпись) (Ф.И.О. совершеннолетнего члена семьи)

«__» _____ 20__ г. _____ / _____ /
 (подпись) (Ф.И.О. совершеннолетнего члена семьи)¹

Подтверждаем согласие на проверку департаментом социальной политики администрации города Перми представленных нами сведений о доходах и имуществе.

«__» _____ 20__ г. _____ / _____ /
 (подпись Заявителя) (Ф.И.О. Заявителя)

«__» _____ 20__ г. _____ / _____ /
 (подпись Заявителя) (Ф.И.О. Заявителя в интересах несовершеннолетних детей)

«__» _____ 20__ г. _____ / _____ /
 (подпись) (Ф.И.О. совершеннолетнего члена семьи)

«__» _____ 20__ г. _____ / _____ /
 (подпись) (Ф.И.О. совершеннолетнего члена семьи)¹

Мною выбирается следующий способ выдачи результата предоставления муниципальной услуги:

- доставить почтой по указанному адресу
 в МФЦ (в случае обращения через МФЦ)

К заявлению прилагаются следующие документы:

- _____
- _____
- _____

«__» _____ 20__ г.
 (дата приема документов)

_____ /
 (подпись Заявителя)

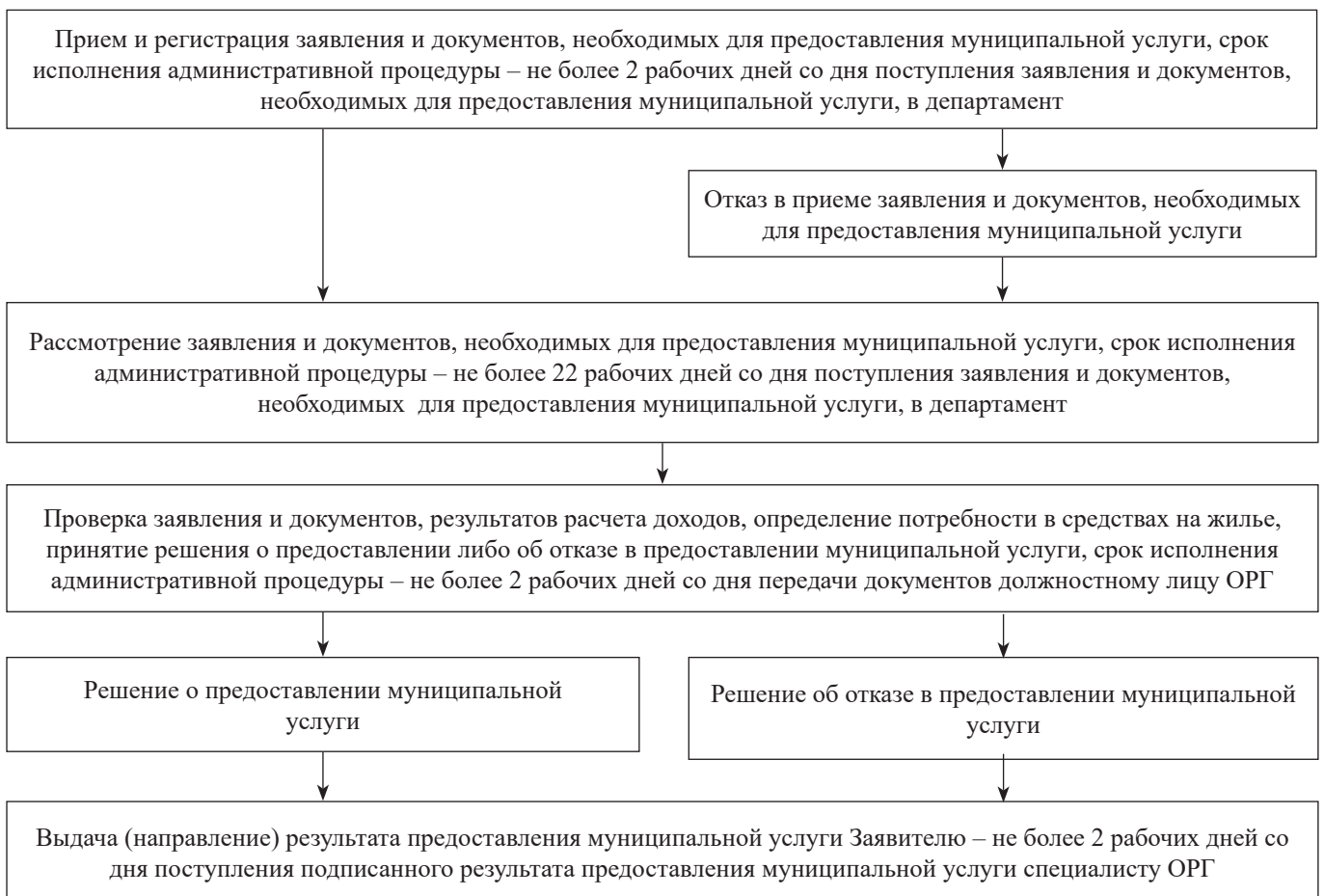
Регистрационный номер: _____

Подпись, Ф.И.О. должностного лица, принявшего заявление

¹Заявление подписывается всеми совершеннолетними членами семьи, а также несовершеннолетними в возрасте от 14 до 18 лет, от лица несовершеннолетних в возрасте до 14 лет действуют родители (законные представители). Подписи ставятся в присутствии должностного лица, принимающего документы. В ином случае представляется оформленное в письменном виде согласие члена семьи, заверенное нотариально, с проставлением отметки об этом в графе 4.

Приложение 2
к изменениям в Административный
регламент департамента социальной
политики администрации города Перми
по предоставлению муниципальной услуги
«Признание граждан малоимущими в целях
признания нуждающимися в получении
жилых помещений муниципального
жилищного фонда, предоставляемых
по договорам социального найма»,
утвержденный постановлением
администрации города Перми
от 03 августа 2012 г. № 66-П

БЛОК-СХЕМА
последовательности административных процедур
по предоставлению муниципальной услуги



Приложение 3
к изменениям в Административный
регламент департамента социальной политики
администрации города Перми
по предоставлению муниципальной услуги
«Признание граждан малоимущими в целях
признания нуждающимися в получении
жилых помещений муниципального
жилищного фонда, предоставляемых
по договорам социального найма»,
утвержденный постановлением
администрации города Перми
от 03 августа 2012 г. № 66-П

ИНФОРМАЦИЯ

о месте нахождения и графике работы отдела по работе с гражданами департамента социальной политики администрации города Перми

№	Район	Адрес и телефон	Часы работы
1	2	3	4
1	Индустриальный район	ул. Мира, 15, каб. 614, 244-33-13	понедельник-четверг: с 09.00 час. до 18.00 час.; пятница: с 09.00 час. до 17.00 час.; перерыв на обед: с 13.00 час. до 14.00 час.
2	Кировский район	ул. Закамская, 26, каб. 1, телефон: 283-34-05	понедельник-четверг: с 09.00 час. до 18.00 час.; пятница: с 09.00 час. до 17.00 час.; перерыв на обед: с 13.00 час. до 14.00 час.
3	Мотовилихинский район	ул. Уральская, 36 каб. 114а, телефон: 244-21-21	понедельник-четверг: с 09.00 час. до 18.00 час.; пятница: с 09.00 час. до 17.00 час.; перерыв на обед: с 13.00 час. до 14.00 час.
4	Свердловский район	Комсомольский проспект, 71, каб. 8, телефон: 244-30-90	понедельник-четверг: с 09.00 час. до 18.00 час.; пятница: с 09.00 час. до 17.00 час.; перерыв на обед: с 13.00 час. до 14.00 час.
5	Орджоникидзевский район	ул. Александра Щербакова, 24, каб. 103, телефон: 263-52-21	понедельник-четверг: с 09.00 час. до 18.00 час.; пятница: с 09.00 час. до 17.00 час.; перерыв на обед: с 13.00 час. до 14.00 час.
6	Ленинский, Дзержинский районы	ул. Ленина, 85, каб. 13, телефон: 236-10-36	понедельник-четверг: с 09.00 час. до 18.00 час.; пятница: с 09.00 час. до 17.00 час.; перерыв на обед: с 13.00 час. до 14.00 час.



АДМИНИСТРАЦИЯ ГОРОДА ПЕРМИ ПОСТАНОВЛЕНИЕ

25.06.2024

№ 535

О внесении изменений в Порядок определения объема и условий предоставления субсидии на иные цели бюджетным и автономным учреждениям, подведомственным комитету по физической культуре и спорту администрации города Перми, на исполнение судебных решений, утвержденный постановлением администрации города Перми от 27.06.2022 № 540

В соответствии с абзацем вторым пункта 1 статьи 78.1 Бюджетного кодекса Российской Федерации, постановлением Правительства Российской Федерации от 22 февраля 2020 г. № 203 «Об общих требованиях к нормативным правовым актам и муниципальным правовым актам, устанавливающим порядок определения объема и условия предоставления бюджетным и автономным учреждениям субсидий на иные цели» администрация города Перми ПОСТАНОВЛЯЕТ:

1. Внести в Порядок определения объема и условий предоставления субсидии на иные цели бюджетным и автономным учреждениям, подведомственным комитету по физической культуре и спорту администрации города Перми, на исполнение судебных решений, утвержденный постановлением администрации города Перми от 27 июня 2022 г. № 540, следующие изменения:

1.1. пункт 1.2 изложить в следующей редакции:

«1.2. Получателями субсидии на иные цели являются Учреждения согласно приложению 2 к настоящему Порядку, устанавливающему размер субсидий на иные цели на текущий финансовый год.»;

1.2. пункт 1.4 изложить в следующей редакции:

«1.4. Субсидия на иные цели предоставляется Учреждениям в пределах бюджетных ассигнований, утвержденных решением Пермской городской Думы о бюджете города Перми на соответствующий финансовый год и плановый период, в рамках выполнения мероприятий муниципальной программы «Развитие физической культуры и спорта города Перми», по следующему направлению: на исполнение решений судебных органов, в части оплаты за ремонтные работы имущественного комплекса Учреждения.»;

1.3. пункт 2.6 изложить в следующей редакции:

«2.6. Размер субсидий на иные цели устанавливается приложением 2 к настоящему Порядку на текущий финансовый год по каждому Учреждению.»;

1.4. пункт 2.7 изложить в следующей редакции:

«2.7. Субсидия на иные цели предоставляется в соответствии с соглашением о предоставлении субсидии на иные цели из бюджета города Перми (далее – Соглашение), заключенным между Комитетом и Учреждением по типовой форме, утвержденной распоряжением начальника департамента финансов администрации города Перми (далее – типовая форма).

Заключение Соглашения на 2024 год осуществляется Комитетом не позднее 10 рабочих дней со дня вступления в силу постановления администрации города Перми, предусматривающее внесение изменений в размер субсидий на иные цели бюджетным и автономным учреждениям, подведомственным комитету по физической культуре и спорту администрации города Перми, установленный приложением 2 к настоящему Порядку.»;

1.5. в пункте 2.8 слово «очередной» заменить словом «текущий»;

1.6. пункт 2.13 изложить в следующей редакции:

«2.13. Результатом предоставления субсидии на иные цели является наличие (отсутствие) задолженности по расходам на исполнение судебных решений, в рамках выполнения мероприятий муниципальной программы «Развитие физической культуры и спорта города Перми». План мероприятий по достижению результатов предоставления субсидии на иные цели устанавливается Соглашением.»;

1.7. пункт 3.1 изложить в следующей редакции:

«3.1. Учреждения представляют в Комитет в установленные настоящим Порядком сроки следующую отчетность (далее – отчеты):

отчет о расходах, источником финансового обеспечения которых является субсидия на иные цели, по форме согласно приложению 5 к типовой форме;

отчет о достижении значений результатов предоставления субсидии на иные цели, по форме согласно приложению 6 к типовой форме;

отчет о реализации плана мероприятий по достижению результатов предоставления субсидии на иные цели, по форме согласно приложению 7 к типовой форме.»;

1.8. пункт 3.2 изложить в следующей редакции:

«3.2. Отчеты представляются Учреждениями в следующие сроки:

отчет о достижении значений результатов предоставления субсидии на иные цели – не позднее 25 декабря текущего года (годовой отчет);

отчет о расходах, источником финансового обеспечения которых является субсидия на иные цели – не позднее 25 декабря текущего года (годовой отчет);

отчет о реализации плана мероприятий по достижению результатов предоставления субсидии на иные цели – не позднее 25 декабря текущего года (годовой отчет).»;

1.9. пункт 3.3 изложить в следующей редакции:

«3.3. Ответственность за своевременность предоставления Отчетов и достоверность отчетных данных возлагается на руководителя Учреждения.»;

1.10. пункт 3.4 признать утратившим силу;

1.11. абзац первый пункта 4.6 изложить в следующей редакции:

«4.6. В случае поступления средств от возврата ранее произведенных Учреждениями выплат, источником финансового обеспечения которых являются субсидии на иные цели, для достижения целей, установленных при предоставлении субсидии на иные цели, Комитет в течение 30 рабочих дней с момента их поступления в Учреждения принимает решение путем издания приказа об использовании в текущем финансовом году указанных средств.»;

1.12. приложение 2 изложить в редакции согласно приложению к настоящему постановлению;

1.13. приложение 3 признать утратившим силу;

1.14. приложение 4 признать утратившим силу;

1.15. приложение 5 признать утратившим силу.

2. Настоящее постановление вступает в силу со дня официального обнародования посредством официального опубликования в печатном средстве массовой информации «Официальный бюллетень органов местного самоуправления муниципального образования город Пермь».

3. Управлению по общим вопросам администрации города Перми обеспечить обнародование настоящего постановления посредством официального опубликования в печатном средстве массовой информации «Официальный бюллетень органов местного самоуправления муниципального образования город Пермь».

4. Информационно-аналитическому управлению администрации города Перми обеспечить обнародование настоящего постановления посредством официального опубликования в сетевом издании «Официальный сайт муниципального образования город Пермь www.gorodperm.ru».

5. Контроль за исполнением настоящего постановления возложить на заместителя главы администрации города Перми Мальцеву Е.Д.

Глава города Перми

Э.О. Соснин

Приложение
к постановлению администрации
города Перми
от 25.06.2024 № 535

РАЗМЕР СУБСИДИЙ

на иные цели бюджетным и автономным учреждениям, подведомственным комитету по физической культуре и спорту администрации города Перми, на исполнение судебных решений на 2024 год

№	Наименование муниципального учреждения	Размер субсидии, тыс. руб.
1	2	3
1	Муниципальное автономное учреждение физической культуры и спорта «Стадион «Спутник»	768,030
Всего		768,030

РАЗДЕЛ ВТОРОЙ ОФИЦИАЛЬНАЯ ИНФОРМАЦИЯ

СООБЩЕНИЕ

о предложениях, поступивших к рассмотрению на заседании Общественного совета по топонимике при Главе города Перми

В целях привлечения внимания жителей города Перми к вопросам наименования городских объектов и установки объектов монументального искусства на территории города Перми департамент культуры и молодежной политики администрации города Перми сообщает, что для рассмотрения на Общественном совете по топонимике при Главе города Перми поступили следующие предложения:

- о присвоении новой улице, расположенной в Мотовилихинском районе города Перми, наименования «Александра Городилова»;

- о присвоении новой улице, расположенной в Свердловском районе города Перми, наименования «Майора Глушкова»;

- о присвоении новой улице, расположенной в Свердловском районе города Перми, наименования «Генерал-лейтенанта Богуславского»;

- об установке мемориальной доски Иконниковой Галине Федоровне на фасаде здания МАОУ «Лицей № 4» г. Перми, расположенного по адресу: г. Пермь, ул. Танкистов, 56.

Мемориальная доска выполняется из гранитной плиты размером 600*1000 мм. В левой части мемориальной доски размещен текст:

«НАРОДНЫЙ УЧИТЕЛЬ
РОССИЙСКОЙ ФЕДЕРАЦИИ
ИКОННИКОВА
ГАЛИНА
ФЕДОРОВНА
ОСНОВАТЕЛЬ МАОУ
«ЛИЦЕЙ № 4» Г. ПЕРМЬ
ДИРЕКТОР С 1983 ПО 2018 год»

В правой части мемориальной доски расположен рельефный портрет Иконниковой Г.Ф. из бронзы. В нижней части мемориальной доски расположена бронзовая план с рельефной цитатой «Сердце отдаю детям».

Жители города Перми, организации и иные заинтересованные лица могут направлять мнения по данным предложениям в департамент культуры и молодежной политики администрации города Перми по адресу: 614015, г.Пермь, ул. Ленина, 27 или на электронный адрес dkmp@gorodperm.ru.

ИНФОРМАЦИЯ

о ходе реализации инициативного проекта, в том числе об использовании денежных средств, об имущественном и (или) трудовом участии заинтересованных в его реализации лиц «Художественное оформление в стиле настенной росписи (мурала) фасада общественного центра, расположенного по адресу: ул. Весёлая, д.1 и прилегающему к нему фасада жилого дома, расположенного по адресу: ул. Весёлая, д.1»
(наименование инициативного проекта)

всего	Предусмотрено инициативным проектом, руб.			Стоимость заключенных муниципальных контрактов, договоров, соглашений, руб.	Остаток не использованных в текущем году средств, руб.
	средства бюджета города Перми	в том числе:			
		финансовое участие заинтересованных лиц в реализации инициативного проекта в денежном эквиваленте	имущественное и (или) трудовое участие заинтересованных лиц в реализации инициативного проекта в денежном эквиваленте		
1 = 2 + 3 + 4	2	3	4	5	6 = (2 + 3) - 5
1 697 105,25	1 484 000,00	0,00	213 105,25	1 484 000,00	0,00

Глава города Перми

Э.О. Соснин

Дата
М.П.

Извещение об установлении публичного сервитута

Министерство по управлению имуществом и градостроительной деятельности Пермского края (далее – Министерство) в соответствии со статьей 39.42 Земельного кодекса Российской Федерации (далее – ЗК РФ) по ходатайству публичного акционерного общества «Россети Урал» информирует о возможном установлении публичного сервитута сроком на 49 лет, в целях эксплуатации объекта электросетевого хозяйства:

Электросетевой комплекс Подстанция 35/6 кВ «Егошихинская» (КЛ 35кВ: ф. Егошиха-Центральная, ПС Разгуляй - СМ в сторону ПС Центральная, ПС Разгуляй - ПС Гипермаркет, ПС Егошиха - ПС Гипермаркет)

Кадастровый номер, адрес или местоположение земельного участка
59:01:0000000:22402 (Российская Федерация, край Пермский, городской округ Пермский, город Пермь, улица Тихая, з/у 22)
59:01:0000000:41685 (Пермский край, город Пермь, Свердловский, Ленинский районы, улица Николая Островского на участке от улицы Революции до улицы Советской)
59:01:0000000:86430 (Пермский край, г. Пермь, ул. Луначарского (до пересечения с ул. Н. Островского и ул. Парковая))
59:01:0000000:86438 (Пермский край, г. Пермь, Ленинский район, ул. Клименко (до пересечения с ул. Пермская и ул. Луначарского))
59:01:0000000:86971 (Пермский край, г. Пермь, Ленинский район, ул. Клименко (до пересечения с ул. Луначарского))
59:01:0000000:89337 (Пермский край, г. Пермь, р-н Свердловский, ул. Тихая)
59:01:0000000:89406 (Пермский край, г. Пермь, ул. Тихая, (до пересечения с ул. Рабоче-Крестьянской))
59:01:0000000:89966 (Пермский край, г.о. Пермский, г. Пермь, ул. Пушкина, (от ул. Николая Островского до ул. Клименко))
59:01:0000000:90336 (Российская Федерация, Пермский край, Пермский городской округ, г. Пермь, Свердловский район, проезд между ул. Тихой и ул. Народовольческой)
59:01:0000000:92493 (Пермский край, г.о. Пермский, г. Пермь, р-н Свердловский)
59:01:4410143:5 (Пермский край, г. Пермь, р-н Ленинский, ул. Клименко, 27)
59:01:4410143:14 (Пермский край, г. Пермь, р-н Ленинский, ул. Пушкина, 1)
59:01:4410143:1167 (Пермский край, г. Пермь, Ленинский район, ул. Пушкина (до пересечения с ул. Н. Островского и ул. Клименко))
ЕЗП 59:01:0000000:254 (обособленный участок 59:01:4410276:4) (Пермский край, г. Пермь, р-н Свердловский, ул. Тихая, 23)
59:01:4410290:1 (край Пермский, г. Пермь, р-н Свердловский, ул. Народовольческая, 40а)
59:01:4410292:9 (край Пермский, г. Пермь, р-н Свердловский, на пересечении ул. Тихой и ул. Рабоче-Крестьянской)
59:01:4411518:2 (край Пермский, г. Пермь, р-н Свердловский, ул. Тихая, 7)
59:01:4411518:8 (край Пермский, г. Пермь, р-н Свердловский, ул. Тихая, 5)
59:01:4411518:9 (край Пермский, г. Пермь, р-н Свердловский, ул. Тихая, 11)
59:01:4411518:10 (край Пермский, г. Пермь, р-н Свердловский, ул. Тихая, 11)
ЕЗП 59:01:0000000:254 (обособленный участок 59:01:4411524:5) (край Пермский, г. Пермь, район Свердловский, ул. Тихая, 23)
59:01:4419792:5 (Российская Федерация, край Пермский, г.о. Пермский, г.о. Пермский, г. Пермь, зу 92/5)
59:01:4410143 (Российская Федерация, край Пермский, г.о. Пермский, г.о. Пермский, г. Пермь)
59:01:4411524 (Российская Федерация, край Пермский, г.о. Пермский, г.о. Пермский, г. Пермь)

59:01:4410146 (Российская Федерация, край Пермский, г.о. Пермский, г. Пермь)
59:01:4410275 (Российская Федерация, край Пермский, г.о. Пермский, г. Пермь)
59:01:4410276 (Российская Федерация, край Пермский, г.о. Пермский, г. Пермь)

Схема территориального планирования Пермского края утверждена постановлением Правительства Пермского края от 27.10.2009 г. № 780-п (<https://fgisip.esopomtu.gov.ru/>).

Заинтересованные лица могут ознакомиться с поступившим ходатайством об установлении сервитута и прилагаемой к нему схемой границ публичного сервитута в Министерстве по адресу: г. Пермь, ул. Сибирская, 30 а, лит. А, каб. 102.

Правообладатели земельных участков, в отношении которых испрашивается публичный сервитут, если их права не зарегистрированы в Едином государственном реестре недвижимости, в течение 15 (пятнадцати дней) со дня опубликования сообщения, предусмотренного подпунктом 1 пункта 3 статьи 39.42 ЗК РФ, имеют право подать в Министерство по адресу: г. Пермь, ул. Сибирская, 30 а, лит. Б, каб. 7, заявления об учете их прав (обременений прав) на земельные участки с приложением копий документов, подтверждающих эти права (обременения прав).

В заявлениях указывается способ связи с правообладателями земельных участков, в том числе их почтовый адрес и (или) адрес электронной почты.

Время приема заинтересованных лиц для ознакомления с поступившим ходатайством об установлении публичного сервитута и подачи заявлений: в рабочие дни с понедельника по четверг с 9.00 до 18.00; в пятницу с 9.00 до 17.00 (перерыв с 13.00 до 13.48).

Данная информация также размещена на официальном сайте Министерства <https://mgd.permkrai.ru/upravlenie-zemelnyimi-resursami/publicnye-servituty/izveshcheniya-o-vozmozhnom-uslanovlenii-publicnogo-servituta>.

ГРАФИЧЕСКОЕ ОПИСАНИЕ

местоположения границ населенных пунктов, территориальных зон,
особо охраняемых природных территорий,
зон с особыми условиями использования территории

Зона публичного сервитута для эксплуатации объекта электросетевого хозяйства «Электросетевой комплекс Подстанция 35/6 кВ «Егошихинская» (КЛ 35кВ: ф. Егошиха-Центральная, ПС Разгуляй - СМ в сторону ПС Центральная, ПС Разгуляй - ПС Гипермаркет, ПС Егошиха - ПС Гипермаркет)»
(наименование объекта, местоположение границ которого описано (далее - объект)

Раздел 1

Сведения об объекте		
№ п/п	Характеристики объекта	Описание характеристик
1	2	3
1	Местоположение объекта	Российская Федерация, Пермский край, Пермский городской округ, г. Пермь
2	Площадь объекта +/- величина погрешности определения площади (P+/- Дельта P)	3513 кв.м ± 12 кв.м
3	Иные характеристики объекта	Публичный сервитут устанавливается в целях эксплуатации объекта электросетевого хозяйства «Электросетевой комплекс Подстанция 35/6 кВ «Егошихинская» (КЛ 35кВ: ф. Егошиха-Центральная, ПС Разгуляй - СМ в сторону ПС Центральная, ПС Разгуляй - ПС Гипермаркет, ПС Егошиха - ПС Гипермаркет)» (согласно ст. 3.6 Федерального закона от 25 октября 2001 г. № 137-ФЗ «О введении в действие Земельного кодекса Российской Федерации»); Срок установления публичного сервитута - сорок девять лет (согласно п.1 ст. 39.45 «Земельного кодекса Российской Федерации»).

Раздел 2

Сведения о местоположении границ объекта					
1. Система координат <u>МСК-59, зона 2</u>					
2. Сведения о характерных точках границ объекта					
Обозначение характерных точек границ	Координаты, м		Метод определения координат характерной точки	Средняя квадратическая погрешность положения характерной точки (M _i), м	Описание обозначения точки на местности (при наличии)
	X	Y			
1	2	3	4	5	6
(1)	–	–	–	–	–
1	518248.98	2233042.59	Метод спутниковых геодезических измерений (определений)	0.10	–
2	518248.44	2233044.11	Метод спутниковых геодезических измерений (определений)	0.10	–
3	518249.28	2233044.69	Метод спутниковых геодезических измерений (определений)	0.10	–
4	518244.79	2233047.12	Метод спутниковых геодезических измерений (определений)	0.10	–
5	518238.76	2233050.55	Метод спутниковых геодезических измерений (определений)	0.10	–
6	518231.74	2233054.35	Метод спутниковых геодезических измерений (определений)	0.10	–
7	518224.76	2233058.15	Метод спутниковых геодезических измерений (определений)	0.10	–
8	518222.98	2233059.35	Метод спутниковых геодезических измерений (определений)	0.10	–
9	518221.84	2233059.87	Метод спутниковых геодезических измерений (определений)	0.10	–
10	518212.41	2233062.59	Метод спутниковых геодезических измерений (определений)	0.10	–
11	518204.92	2233065.75	Метод спутниковых геодезических измерений (определений)	0.10	–
12	518199.65	2233068.32	Метод спутниковых геодезических измерений (определений)	0.10	–
13	518185.48	2233074.94	Метод спутниковых геодезических измерений	0.10	–

			(определений)		
14	518174.66	2233079.84	Метод спутниковых геодезических измерений (определений)	0.10	–
15	518157.80	2233087.62	Метод спутниковых геодезических измерений (определений)	0.10	–
16	518147.28	2233092.71	Метод спутниковых геодезических измерений (определений)	0.10	–
17	518134.01	2233098.73	Метод спутниковых геодезических измерений (определений)	0.10	–
18	518118.29	2233105.96	Метод спутниковых геодезических измерений (определений)	0.10	–
19	518102.86	2233113.31	Метод спутниковых геодезических измерений (определений)	0.10	–
20	518090.59	2233118.88	Метод спутниковых геодезических измерений (определений)	0.10	–
21	518077.71	2233124.81	Метод спутниковых геодезических измерений (определений)	0.10	–
22	518065.82	2233130.50	Метод спутниковых геодезических измерений (определений)	0.10	–
23	518052.17	2233136.85	Метод спутниковых геодезических измерений (определений)	0.10	–
24	518044.16	2233140.43	Метод спутниковых геодезических измерений (определений)	0.10	–
25	518040.15	2233142.31	Метод спутниковых геодезических измерений (определений)	0.10	–
26	518036.92	2233143.88	Метод спутниковых геодезических измерений (определений)	0.10	–
27	518030.52	2233146.92	Метод спутниковых геодезических измерений (определений)	0.10	–
28	518027.09	2233148.44	Метод спутниковых геодезических измерений (определений)	0.10	–
29	518010.91	2233156.42	Метод спутниковых геодезических измерений (определений)	0.10	–
30	518009.99	2233156.88	Метод спутниковых геодезических измерений (определений)	0.10	–

31	518009.35	2233157.10	Метод спутниковых геодезических измерений (определений)	0.10	—
32	518008.58	2233157.19	Метод спутниковых геодезических измерений (определений)	0.10	—
33	518007.76	2233156.90	Метод спутниковых геодезических измерений (определений)	0.10	—
34	518007.03	2233156.64	Метод спутниковых геодезических измерений (определений)	0.10	—
35	518006.42	2233156.08	Метод спутниковых геодезических измерений (определений)	0.10	—
36	518006.32	2233155.95	Метод спутниковых геодезических измерений (определений)	0.10	—
37	518005.14	2233156.61	Метод спутниковых геодезических измерений (определений)	0.10	—
38	518002.61	2233152.03	Метод спутниковых геодезических измерений (определений)	0.10	—
39	518003.61	2233151.46	Метод спутниковых геодезических измерений (определений)	0.10	—
40	517984.84	2233117.67	Метод спутниковых геодезических измерений (определений)	0.10	—
41	517984.02	2233118.16	Метод спутниковых геодезических измерений (определений)	0.10	—
42	517981.53	2233113.97	Метод спутниковых геодезических измерений (определений)	0.10	—
43	517982.68	2233113.29	Метод спутниковых геодезических измерений (определений)	0.10	—
44	517966.03	2233085.40	Метод спутниковых геодезических измерений (определений)	0.10	—
45	517965.25	2233085.81	Метод спутниковых геодезических измерений (определений)	0.10	—
46	517962.81	2233081.22	Метод спутниковых геодезических измерений (определений)	0.10	—
47	517963.35	2233080.93	Метод спутниковых геодезических измерений (определений)	0.10	—
48	517940.88	2233040.45	Метод спутниковых	0.10	—

			геодезических измерений (определений)		
49	517940.24	2233040.84	Метод спутниковых геодезических измерений (определений)	0.10	–
50	517937.45	2233036.34	Метод спутниковых геодезических измерений (определений)	0.10	–
51	517938.33	2233035.80	Метод спутниковых геодезических измерений (определений)	0.10	–
52	517917.72	2232994.61	Метод спутниковых геодезических измерений (определений)	0.10	–
53	517916.92	2232995.06	Метод спутниковых геодезических измерений (определений)	0.10	–
54	517916.24	2232993.83	Метод спутниковых геодезических измерений (определений)	0.10	–
55	517893.77	2233004.63	Метод спутниковых геодезических измерений (определений)	0.10	–
56	517894.00	2233005.07	Метод спутниковых геодезических измерений (определений)	0.10	–
57	517889.21	2233007.49	Метод спутниковых геодезических измерений (определений)	0.10	–
58	517887.18	2233003.44	Метод спутниковых геодезических измерений (определений)	0.10	–
59	517888.58	2233002.73	Метод спутниковых геодезических измерений (определений)	0.10	–
60	517887.47	2233000.23	Метод спутниковых геодезических измерений (определений)	0.10	–
61	517890.74	2232998.01	Метод спутниковых геодезических измерений (определений)	0.10	–
62	517890.38	2232997.21	Метод спутниковых геодезических измерений (определений)	0.10	–
63	517890.14	2232996.24	Метод спутниковых геодезических измерений (определений)	0.10	–
64	517889.48	2232994.83	Метод спутниковых геодезических измерений (определений)	0.10	–
65	517891.27	2232993.95	Метод спутниковых геодезических измерений (определений)	0.10	–

			измерений (определений)		
66	517892.03	2232995.56	Метод спутниковых геодезических измерений (определений)	0.10	–
67	517892.28	2232996.55	Метод спутниковых геодезических измерений (определений)	0.10	–
68	517893.25	2232998.73	Метод спутниковых геодезических измерений (определений)	0.10	–
69	517889.98	2233000.94	Метод спутниковых геодезических измерений (определений)	0.10	–
70	517890.37	2233001.82	Метод спутниковых геодезических измерений (определений)	0.10	–
71	517891.93	2233001.02	Метод спутниковых геодезических измерений (определений)	0.10	–
72	517892.30	2233001.75	Метод спутниковых геодезических измерений (определений)	0.10	–
73	517914.66	2232991.00	Метод спутниковых геодезических измерений (определений)	0.10	–
74	517914.36	2232990.46	Метод спутниковых геодезических измерений (определений)	0.10	–
75	517919.09	2232987.81	Метод спутниковых геодезических измерений (определений)	0.10	–
76	517921.63	2232992.44	Метод спутниковых геодезических измерений (определений)	0.10	–
77	517920.84	2232992.87	Метод спутниковых геодезических измерений (определений)	0.10	–
78	517941.38	2233033.92	Метод спутниковых геодезических измерений (определений)	0.10	–
79	517941.90	2233033.60	Метод спутниковых геодезических измерений (определений)	0.10	–
80	517944.68	2233038.10	Метод спутниковых геодезических измерений (определений)	0.10	–
81	517944.00	2233038.52	Метод спутниковых геодезических измерений (определений)	0.10	–
82	517966.60	2233079.19	Метод спутниковых геодезических измерений	0.10	–

			(определений)		
83	517967.36	2233078.79	Метод спутниковых геодезических измерений (определений)	0.10	–
84	517969.80	2233083.38	Метод спутниковых геодезических измерений (определений)	0.10	–
85	517968.99	2233083.81	Метод спутниковых геодезических измерений (определений)	0.10	–
86	517985.56	2233111.58	Метод спутниковых геодезических измерений (определений)	0.10	–
87	517986.17	2233111.22	Метод спутниковых геодезических измерений (определений)	0.10	–
88	517988.65	2233115.41	Метод спутниковых геодезических измерений (определений)	0.10	–
89	517987.82	2233115.90	Метод спутниковых геодезических измерений (определений)	0.10	–
90	518006.63	2233149.77	Метод спутниковых геодезических измерений (определений)	0.10	–
91	518007.35	2233149.36	Метод спутниковых геодезических измерений (определений)	0.10	–
92	518009.93	2233153.94	Метод спутниковых геодезических измерений (определений)	0.10	–
93	518008.16	2233154.92	Метод спутниковых геодезических измерений (определений)	0.10	–
94	518008.43	2233155.02	Метод спутниковых геодезических измерений (определений)	0.10	–
95	518008.81	2233155.15	Метод спутниковых геодезических измерений (определений)	0.10	–
96	518009.21	2233155.04	Метод спутниковых геодезических измерений (определений)	0.10	–
97	518010.02	2233154.63	Метод спутниковых геодезических измерений (определений)	0.10	–
98	518026.24	2233146.63	Метод спутниковых геодезических измерений (определений)	0.10	–
99	518029.68	2233145.10	Метод спутниковых геодезических измерений (определений)	0.10	–

100	518036.05	2233142.08	Метод спутниковых геодезических измерений (определений)	0.10	–
101	518039.29	2233140.50	Метод спутниковых геодезических измерений (определений)	0.10	–
102	518043.33	2233138.61	Метод спутниковых геодезических измерений (определений)	0.10	–
103	518051.34	2233135.04	Метод спутниковых геодезических измерений (определений)	0.10	–
104	518064.97	2233128.69	Метод спутниковых геодезических измерений (определений)	0.10	–
105	518076.86	2233123.00	Метод спутниковых геодезических измерений (определений)	0.10	–
106	518089.76	2233117.06	Метод спутниковых геодезических измерений (определений)	0.10	–
107	518102.02	2233111.50	Метод спутниковых геодезических измерений (определений)	0.10	–
108	518117.44	2233104.15	Метод спутниковых геодезических измерений (определений)	0.10	–
109	518133.18	2233096.92	Метод спутниковых геодезических измерений (определений)	0.10	–
110	518146.43	2233090.90	Метод спутниковых геодезических измерений (определений)	0.10	–
111	518156.94	2233085.81	Метод спутниковых геодезических измерений (определений)	0.10	–
112	518173.83	2233078.02	Метод спутниковых геодезических измерений (определений)	0.10	–
113	518184.64	2233073.12	Метод спутниковых геодезических измерений (определений)	0.10	–
114	518198.79	2233066.52	Метод спутниковых геодезических измерений (определений)	0.10	–
115	518204.09	2233063.92	Метод спутниковых геодезических измерений (определений)	0.10	–
116	518211.74	2233060.70	Метод спутниковых геодезических измерений (определений)	0.10	–
117	518221.14	2233057.99	Метод спутниковых	0.10	–

			геодезических измерений (определений)		
118	518222.00	2233057.60	Метод спутниковых геодезических измерений (определений)	0.10	–
119	518223.72	2233056.44	Метод спутниковых геодезических измерений (определений)	0.10	–
120	518230.79	2233052.58	Метод спутниковых геодезических измерений (определений)	0.10	–
121	518237.79	2233048.80	Метод спутниковых геодезических измерений (определений)	0.10	–
122	518243.82	2233045.37	Метод спутниковых геодезических измерений (определений)	0.10	–
1	518248.98	2233042.59	Метод спутниковых геодезических измерений (определений)	0.10	–
(2)	–	–	–	–	–
123	517880.73	2232976.00	Метод спутниковых геодезических измерений (определений)	0.10	–
124	517881.52	2232976.12	Метод спутниковых геодезических измерений (определений)	0.10	–
125	517882.28	2232976.73	Метод спутниковых геодезических измерений (определений)	0.10	–
126	517883.50	2232979.18	Метод спутниковых геодезических измерений (определений)	0.10	–
127	517888.38	2232988.22	Метод спутниковых геодезических измерений (определений)	0.10	–
128	517890.38	2232992.15	Метод спутниковых геодезических измерений (определений)	0.10	–
129	517889.97	2232992.35	Метод спутниковых геодезических измерений (определений)	0.10	–
130	517888.96	2232992.86	Метод спутниковых геодезических измерений (определений)	0.10	–
131	517888.59	2232993.04	Метод спутниковых геодезических измерений (определений)	0.10	–
132	517886.61	2232989.15	Метод спутниковых геодезических измерений (определений)	0.10	–
133	517881.72	2232980.10	Метод спутниковых	0.10	–

			геодезических измерений (определений)		
134	517880.70	2232978.04	Метод спутниковых геодезических измерений (определений)	0.10	—
135	517878.42	2232979.37	Метод спутниковых геодезических измерений (определений)	0.10	—
136	517872.38	2232982.77	Метод спутниковых геодезических измерений (определений)	0.10	—
137	517864.39	2232987.17	Метод спутниковых геодезических измерений (определений)	0.10	—
138	517858.61	2232990.37	Метод спутниковых геодезических измерений (определений)	0.10	—
139	517849.27	2232995.23	Метод спутниковых геодезических измерений (определений)	0.10	—
140	517843.50	2232998.18	Метод спутниковых геодезических измерений (определений)	0.10	—
141	517834.57	2233002.90	Метод спутниковых геодезических измерений (определений)	0.10	—
142	517829.12	2233005.38	Метод спутниковых геодезических измерений (определений)	0.10	—
143	517825.86	2233006.94	Метод спутниковых геодезических измерений (определений)	0.10	—
144	517820.79	2233009.44	Метод спутниковых геодезических измерений (определений)	0.10	—
145	517815.90	2233011.87	Метод спутниковых геодезических измерений (определений)	0.10	—
146	517810.34	2233014.65	Метод спутниковых геодезических измерений (определений)	0.10	—
147	517807.88	2233015.74	Метод спутниковых геодезических измерений (определений)	0.10	—
148	517803.43	2233018.12	Метод спутниковых геодезических измерений (определений)	0.10	—
149	517798.69	2233020.66	Метод спутниковых геодезических измерений (определений)	0.10	—
150	517795.72	2233022.18	Метод спутниковых геодезических измерений (определений)	0.10	—

			измерений (определений)		
151	517793.03	2233023.17	Метод спутниковых геодезических измерений (определений)	0.10	—
152	517791.75	2233023.71	Метод спутниковых геодезических измерений (определений)	0.10	—
153	517789.08	2233024.20	Метод спутниковых геодезических измерений (определений)	0.10	—
154	517785.15	2233025.00	Метод спутниковых геодезических измерений (определений)	0.10	—
155	517779.60	2233026.25	Метод спутниковых геодезических измерений (определений)	0.10	—
156	517778.88	2233026.39	Метод спутниковых геодезических измерений (определений)	0.10	—
157	517778.54	2233026.55	Метод спутниковых геодезических измерений (определений)	0.10	—
158	517777.59	2233027.06	Метод спутниковых геодезических измерений (определений)	0.10	—
159	517771.90	2233030.13	Метод спутниковых геодезических измерений (определений)	0.10	—
160	517767.62	2233032.42	Метод спутниковых геодезических измерений (определений)	0.10	—
161	517765.66	2233033.73	Метод спутниковых геодезических измерений (определений)	0.10	—
162	517762.91	2233035.67	Метод спутниковых геодезических измерений (определений)	0.10	—
163	517761.22	2233036.94	Метод спутниковых геодезических измерений (определений)	0.10	—
164	517754.99	2233041.52	Метод спутниковых геодезических измерений (определений)	0.10	—
165	517752.50	2233043.36	Метод спутниковых геодезических измерений (определений)	0.10	—
166	517752.41	2233043.59	Метод спутниковых геодезических измерений (определений)	0.10	—
167	517751.72	2233048.41	Метод спутниковых геодезических измерений	0.10	—

			(определений)		
168	517751.22	2233051.73	Метод спутниковых геодезических измерений (определений)	0.10	—
169	517749.19	2233065.90	Метод спутниковых геодезических измерений (определений)	0.10	—
170	517748.49	2233067.69	Метод спутниковых геодезических измерений (определений)	0.10	—
171	517746.75	2233072.60	Метод спутниковых геодезических измерений (определений)	0.10	—
172	517746.63	2233072.85	Метод спутниковых геодезических измерений (определений)	0.10	—
173	517746.65	2233073.62	Метод спутниковых геодезических измерений (определений)	0.10	—
174	517746.46	2233076.19	Метод спутниковых геодезических измерений (определений)	0.10	—
175	517746.43	2233076.54	Метод спутниковых геодезических измерений (определений)	0.10	—
176	517746.23	2233076.98	Метод спутниковых геодезических измерений (определений)	0.10	—
177	517746.36	2233077.62	Метод спутниковых геодезических измерений (определений)	0.10	—
178	517746.27	2233079.06	Метод спутниковых геодезических измерений (определений)	0.10	—
179	517746.43	2233080.77	Метод спутниковых геодезических измерений (определений)	0.10	—
180	517746.73	2233085.02	Метод спутниковых геодезических измерений (определений)	0.10	—
181	517747.15	2233090.62	Метод спутниковых геодезических измерений (определений)	0.10	—
182	517748.04	2233099.38	Метод спутниковых геодезических измерений (определений)	0.10	—
183	517748.59	2233106.85	Метод спутниковых геодезических измерений (определений)	0.10	—
184	517749.04	2233112.51	Метод спутниковых геодезических измерений (определений)	0.10	—

185	517749.48	2233117.27	Метод спутниковых геодезических измерений (определений)	0.10	–
186	517749.88	2233122.33	Метод спутниковых геодезических измерений (определений)	0.10	–
187	517750.14	2233125.54	Метод спутниковых геодезических измерений (определений)	0.10	–
188	517750.21	2233126.33	Метод спутниковых геодезических измерений (определений)	0.10	–
189	517750.49	2233126.62	Метод спутниковых геодезических измерений (определений)	0.10	–
190	517751.09	2233127.29	Метод спутниковых геодезических измерений (определений)	0.10	–
191	517751.64	2233128.04	Метод спутниковых геодезических измерений (определений)	0.10	–
192	517751.67	2233128.71	Метод спутниковых геодезических измерений (определений)	0.10	–
193	517751.69	2233129.19	Метод спутниковых геодезических измерений (определений)	0.10	–
194	517751.22	2233130.60	Метод спутниковых геодезических измерений (определений)	0.10	–
195	517750.60	2233131.35	Метод спутниковых геодезических измерений (определений)	0.10	–
196	517750.16	2233131.83	Метод спутниковых геодезических измерений (определений)	0.10	–
197	517750.17	2233131.94	Метод спутниковых геодезических измерений (определений)	0.10	–
198	517750.29	2233132.29	Метод спутниковых геодезических измерений (определений)	0.10	–
199	517750.62	2233132.67	Метод спутниковых геодезических измерений (определений)	0.10	–
200	517751.49	2233133.48	Метод спутниковых геодезических измерений (определений)	0.10	–
201	517751.83	2233134.05	Метод спутниковых геодезических измерений (определений)	0.10	–
202	517752.09	2233134.46	Метод спутниковых	0.10	–

			геодезических измерений (определений)		
203	517752.29	2233134.98	Метод спутниковых геодезических измерений (определений)	0.10	–
204	517752.35	2233135.65	Метод спутниковых геодезических измерений (определений)	0.10	–
205	517751.98	2233136.76	Метод спутниковых геодезических измерений (определений)	0.10	–
206	517751.24	2233137.84	Метод спутниковых геодезических измерений (определений)	0.10	–
207	517750.43	2233138.53	Метод спутниковых геодезических измерений (определений)	0.10	–
208	517749.51	2233138.84	Метод спутниковых геодезических измерений (определений)	0.10	–
209	517749.51	2233139.58	Метод спутниковых геодезических измерений (определений)	0.10	–
210	517749.39	2233143.54	Метод спутниковых геодезических измерений (определений)	0.10	–
211	517749.19	2233150.42	Метод спутниковых геодезических измерений (определений)	0.10	–
212	517748.89	2233161.98	Метод спутниковых геодезических измерений (определений)	0.10	–
213	517748.47	2233162.54	Метод спутниковых геодезических измерений (определений)	0.10	–
214	517744.50	2233166.48	Метод спутниковых геодезических измерений (определений)	0.10	–
215	517744.49	2233168.19	Метод спутниковых геодезических измерений (определений)	0.10	–
216	517745.04	2233194.25	Метод спутниковых геодезических измерений (определений)	0.10	–
217	517745.07	2233198.85	Метод спутниковых геодезических измерений (определений)	0.10	–
218	517745.92	2233201.79	Метод спутниковых геодезических измерений (определений)	0.10	–
219	517747.16	2233205.54	Метод спутниковых геодезических измерений (определений)	0.10	–

			измерений (определений)		
220	517747.77	2233206.98	Метод спутниковых геодезических измерений (определений)	0.10	–
221	517745.59	2233206.96	Метод спутниковых геодезических измерений (определений)	0.10	–
222	517745.29	2233206.24	Метод спутниковых геодезических измерений (определений)	0.10	–
223	517744.01	2233202.37	Метод спутниковых геодезических измерений (определений)	0.10	–
224	517743.07	2233199.14	Метод спутниковых геодезических измерений (определений)	0.10	–
225	517743.04	2233194.28	Метод спутниковых геодезических измерений (определений)	0.10	–
226	517742.49	2233168.20	Метод спутниковых геодезических измерений (определений)	0.10	–
227	517742.50	2233165.78	Метод спутниковых геодезических измерений (определений)	0.10	–
228	517742.97	2233165.18	Метод спутниковых геодезических измерений (определений)	0.10	–
229	517746.91	2233161.28	Метод спутниковых геодезических измерений (определений)	0.10	–
230	517747.19	2233150.37	Метод спутниковых геодезических измерений (определений)	0.10	–
231	517747.39	2233143.48	Метод спутниковых геодезических измерений (определений)	0.10	–
232	517747.51	2233139.56	Метод спутниковых геодезических измерений (определений)	0.10	–
233	517747.50	2233137.13	Метод спутниковых геодезических измерений (определений)	0.10	–
234	517748.66	2233136.96	Метод спутниковых геодезических измерений (определений)	0.10	–
235	517749.01	2233136.90	Метод спутниковых геодезических измерений (определений)	0.10	–
236	517749.43	2233136.76	Метод спутниковых геодезических измерений	0.10	–

			(определений)		
237	517749.74	2233136.49	Метод спутниковых геодезических измерений (определений)	0.10	–
238	517750.17	2233135.86	Метод спутниковых геодезических измерений (определений)	0.10	–
239	517750.32	2233135.42	Метод спутниковых геодезических измерений (определений)	0.10	–
240	517750.29	2233135.35	Метод спутниковых геодезических измерений (определений)	0.10	–
241	517750.13	2233135.10	Метод спутниковых геодезических измерений (определений)	0.10	–
242	517749.92	2233134.75	Метод спутниковых геодезических измерений (определений)	0.10	–
243	517749.18	2233134.06	Метод спутниковых геодезических измерений (определений)	0.10	–
244	517748.52	2233133.31	Метод спутниковых геодезических измерений (определений)	0.10	–
245	517748.19	2233132.32	Метод спутниковых геодезических измерений (определений)	0.10	–
246	517748.14	2233131.39	Метод спутниковых геодезических измерений (определений)	0.10	–
247	517748.44	2233130.74	Метод спутниковых геодезических измерений (определений)	0.10	–
248	517749.09	2233130.04	Метод спутниковых геодезических измерений (определений)	0.10	–
249	517749.44	2233129.62	Метод спутниковых геодезических измерений (определений)	0.10	–
250	517749.67	2233128.91	Метод спутниковых геодезических измерений (определений)	0.10	–
251	517749.67	2233128.79	Метод спутниковых геодезических измерений (определений)	0.10	–
252	517749.67	2233128.73	Метод спутниковых геодезических измерений (определений)	0.10	–
253	517749.53	2233128.55	Метод спутниковых геодезических измерений (определений)	0.10	–

254	517749.04	2233128.00	Метод спутниковых геодезических измерений (определений)	0.10	—
255	517748.61	2233127.58	Метод спутниковых геодезических измерений (определений)	0.10	—
256	517748.25	2233126.94	Метод спутниковых геодезических измерений (определений)	0.10	—
257	517748.15	2233125.69	Метод спутниковых геодезических измерений (определений)	0.10	—
258	517747.89	2233122.48	Метод спутниковых геодезических измерений (определений)	0.10	—
259	517747.49	2233117.44	Метод спутниковых геодезических измерений (определений)	0.10	—
260	517747.05	2233112.68	Метод спутниковых геодезических измерений (определений)	0.10	—
261	517746.60	2233107.00	Метод спутниковых геодезических измерений (определений)	0.10	—
262	517746.05	2233099.56	Метод спутниковых геодезических измерений (определений)	0.10	—
263	517745.16	2233090.79	Метод спутниковых геодезических измерений (определений)	0.10	—
264	517744.74	2233085.17	Метод спутниковых геодезических измерений (определений)	0.10	—
265	517744.44	2233080.94	Метод спутниковых геодезических измерений (определений)	0.10	—
266	517744.26	2233079.08	Метод спутниковых геодезических измерений (определений)	0.10	—
267	517744.47	2233076.04	Метод спутниковых геодезических измерений (определений)	0.10	—
268	517744.65	2233073.58	Метод спутниковых геодезических измерений (определений)	0.10	—
269	517744.62	2233072.40	Метод спутниковых геодезических измерений (определений)	0.10	—
270	517744.90	2233071.83	Метод спутниковых геодезических измерений (определений)	0.10	—
271	517746.62	2233067.00	Метод спутниковых	0.10	—

			геодезических измерений (определений)		
272	517747.24	2233065.39	Метод спутниковых геодезических измерений (определений)	0.10	–
273	517749.24	2233051.44	Метод спутниковых геодезических измерений (определений)	0.10	–
274	517749.74	2233048.12	Метод спутниковых геодезических измерений (определений)	0.10	–
275	517750.46	2233043.10	Метод спутниковых геодезических измерений (определений)	0.10	–
276	517750.82	2233042.11	Метод спутниковых геодезических измерений (определений)	0.10	–
277	517753.80	2233039.91	Метод спутниковых геодезических измерений (определений)	0.10	–
278	517760.03	2233035.35	Метод спутниковых геодезических измерений (определений)	0.10	–
279	517761.73	2233034.06	Метод спутниковых геодезических измерений (определений)	0.10	–
280	517764.53	2233032.08	Метод спутниковых геодезических измерений (определений)	0.10	–
281	517766.59	2233030.69	Метод спутниковых геодезических измерений (определений)	0.10	–
282	517770.96	2233028.37	Метод спутниковых геодезических измерений (определений)	0.10	–
283	517776.64	2233025.31	Метод спутниковых геодезических измерений (определений)	0.10	–
284	517777.63	2233024.77	Метод спутниковых геодезических измерений (определений)	0.10	–
285	517778.25	2233024.47	Метод спутниковых геодезических измерений (определений)	0.10	–
286	517779.19	2233024.29	Метод спутниковых геодезических измерений (определений)	0.10	–
287	517784.73	2233023.04	Метод спутниковых геодезических измерений (определений)	0.10	–
288	517788.70	2233022.24	Метод спутниковых геодезических измерений (определений)	0.10	–

			измерений (определений)		
289	517791.17	2233021.77	Метод спутниковых геодезических измерений (определений)	0.10	–
290	517792.30	2233021.31	Метод спутниковых геодезических измерений (определений)	0.10	–
291	517794.92	2233020.34	Метод спутниковых геодезических измерений (определений)	0.10	–
292	517797.76	2233018.89	Метод спутниковых геодезических измерений (определений)	0.10	–
293	517802.49	2233016.36	Метод спутниковых геодезических измерений (определений)	0.10	–
294	517807.00	2233013.94	Метод спутниковых геодезических измерений (определений)	0.10	–
295	517809.49	2233012.85	Метод спутниковых геодезических измерений (определений)	0.10	–
296	517815.01	2233010.08	Метод спутниковых геодезических измерений (определений)	0.10	–
297	517819.90	2233007.65	Метод спутниковых геодезических измерений (определений)	0.10	–
298	517824.99	2233005.15	Метод спутниковых геодезических измерений (определений)	0.10	–
299	517828.27	2233003.58	Метод спутниковых геодезических измерений (определений)	0.10	–
300	517833.69	2233001.10	Метод спутниковых геодезических измерений (определений)	0.10	–
301	517842.58	2232996.41	Метод спутниковых геодезических измерений (определений)	0.10	–
302	517848.35	2232993.44	Метод спутниковых геодезических измерений (определений)	0.10	–
303	517857.67	2232988.60	Метод спутниковых геодезических измерений (определений)	0.10	–
304	517863.42	2232985.42	Метод спутниковых геодезических измерений (определений)	0.10	–
305	517871.41	2232981.02	Метод спутниковых геодезических измерений	0.10	–

			(определений)		
306	517877.43	2232977.63	Метод спутниковых геодезических измерений (определений)	0.10	—
307	517879.99	2232976.15	Метод спутниковых геодезических измерений (определений)	0.10	—
123	517880.73	2232976.00	Метод спутниковых геодезических измерений (определений)	0.10	—
(3)	—	—	—	—	—
308	517730.24	2233855.15	Метод спутниковых геодезических измерений (определений)	0.10	—
309	517729.25	2233853.36	Метод спутниковых геодезических измерений (определений)	0.10	—
310	517731.94	2233851.09	Метод спутниковых геодезических измерений (определений)	0.10	—
311	517734.05	2233846.39	Метод спутниковых геодезических измерений (определений)	0.10	—
312	517727.83	2233846.21	Метод спутниковых геодезических измерений (определений)	0.10	—
313	517725.24	2233846.04	Метод спутниковых геодезических измерений (определений)	0.10	—
314	517724.09	2233843.96	Метод спутниковых геодезических измерений (определений)	0.10	—
315	517727.92	2233844.21	Метод спутниковых геодезических измерений (определений)	0.10	—
316	517734.66	2233844.41	Метод спутниковых геодезических измерений (определений)	0.10	—
317	517735.94	2233843.23	Метод спутниковых геодезических измерений (определений)	0.10	—
318	517739.44	2233839.64	Метод спутниковых геодезических измерений (определений)	0.10	—
319	517742.73	2233836.69	Метод спутниковых геодезических измерений (определений)	0.10	—
320	517749.55	2233830.18	Метод спутниковых геодезических измерений (определений)	0.10	—
321	517757.00	2233823.21	Метод спутниковых геодезических измерений	0.10	—

			(определений)		
322	517757.09	2233823.10	Метод спутниковых геодезических измерений (определений)	0.10	–
323	517757.09	2233822.95	Метод спутниковых геодезических измерений (определений)	0.10	–
324	517756.77	2233820.73	Метод спутниковых геодезических измерений (определений)	0.10	–
325	517756.30	2233816.56	Метод спутниковых геодезических измерений (определений)	0.10	–
326	517755.62	2233811.27	Метод спутниковых геодезических измерений (определений)	0.10	–
327	517755.53	2233809.81	Метод спутниковых геодезических измерений (определений)	0.10	–
328	517755.79	2233807.99	Метод спутниковых геодезических измерений (определений)	0.10	–
329	517756.67	2233802.56	Метод спутниковых геодезических измерений (определений)	0.10	–
330	517757.46	2233797.98	Метод спутниковых геодезических измерений (определений)	0.10	–
331	517757.85	2233795.30	Метод спутниковых геодезических измерений (определений)	0.10	–
332	517757.68	2233793.67	Метод спутниковых геодезических измерений (определений)	0.10	–
333	517756.83	2233788.58	Метод спутниковых геодезических измерений (определений)	0.10	–
334	517755.59	2233781.15	Метод спутниковых геодезических измерений (определений)	0.10	–
335	517754.84	2233777.34	Метод спутниковых геодезических измерений (определений)	0.10	–
336	517754.71	2233776.50	Метод спутниковых геодезических измерений (определений)	0.10	–
337	517754.52	2233776.19	Метод спутниковых геодезических измерений (определений)	0.10	–
338	517753.74	2233775.50	Метод спутниковых геодезических измерений (определений)	0.10	–

339	517751.23	2233773.37	Метод спутниковых геодезических измерений (определений)	0.10	–
340	517749.42	2233771.82	Метод спутниковых геодезических измерений (определений)	0.10	–
341	517743.26	2233765.48	Метод спутниковых геодезических измерений (определений)	0.10	–
342	517740.13	2233762.33	Метод спутниковых геодезических измерений (определений)	0.10	–
343	517735.12	2233757.29	Метод спутниковых геодезических измерений (определений)	0.10	–
344	517727.19	2233750.16	Метод спутниковых геодезических измерений (определений)	0.10	–
345	517722.68	2233745.82	Метод спутниковых геодезических измерений (определений)	0.10	–
346	517715.49	2233739.04	Метод спутниковых геодезических измерений (определений)	0.10	–
347	517712.07	2233735.96	Метод спутниковых геодезических измерений (определений)	0.10	–
348	517706.21	2233730.41	Метод спутниковых геодезических измерений (определений)	0.10	–
349	517697.93	2233722.27	Метод спутниковых геодезических измерений (определений)	0.10	–
350	517689.27	2233713.79	Метод спутниковых геодезических измерений (определений)	0.10	–
351	517679.80	2233704.52	Метод спутниковых геодезических измерений (определений)	0.10	–
352	517672.13	2233696.98	Метод спутниковых геодезических измерений (определений)	0.10	–
353	517667.79	2233692.98	Метод спутниковых геодезических измерений (определений)	0.10	–
354	517660.04	2233685.27	Метод спутниковых геодезических измерений (определений)	0.10	–
355	517648.18	2233672.67	Метод спутниковых геодезических измерений (определений)	0.10	–
356	517637.44	2233661.75	Метод спутниковых	0.10	–

			геодезических измерений (определений)		
357	517633.53	2233657.85	Метод спутниковых геодезических измерений (определений)	0.10	–
358	517630.55	2233654.81	Метод спутниковых геодезических измерений (определений)	0.10	–
359	517629.93	2233654.02	Метод спутниковых геодезических измерений (определений)	0.10	–
360	517628.76	2233651.73	Метод спутниковых геодезических измерений (определений)	0.10	–
361	517624.13	2233643.45	Метод спутниковых геодезических измерений (определений)	0.10	–
362	517621.33	2233638.17	Метод спутниковых геодезических измерений (определений)	0.10	–
363	517619.07	2233634.13	Метод спутниковых геодезических измерений (определений)	0.10	–
364	517617.83	2233631.62	Метод спутниковых геодезических измерений (определений)	0.10	–
365	517617.24	2233630.40	Метод спутниковых геодезических измерений (определений)	0.10	–
366	517616.94	2233629.31	Метод спутниковых геодезических измерений (определений)	0.10	–
367	517615.80	2233620.29	Метод спутниковых геодезических измерений (определений)	0.10	–
368	517614.98	2233614.95	Метод спутниковых геодезических измерений (определений)	0.10	–
369	517614.93	2233614.50	Метод спутниковых геодезических измерений (определений)	0.10	–
370	517614.33	2233613.29	Метод спутниковых геодезических измерений (определений)	0.10	–
371	517608.74	2233600.98	Метод спутниковых геодезических измерений (определений)	0.10	–
372	517607.37	2233598.27	Метод спутниковых геодезических измерений (определений)	0.10	–
373	517605.03	2233593.17	Метод спутниковых геодезических измерений (определений)	0.10	–

			измерений (определений)		
374	517604.36	2233590.47	Метод спутниковых геодезических измерений (определений)	0.10	—
375	517602.85	2233585.40	Метод спутниковых геодезических измерений (определений)	0.10	—
376	517602.73	2233584.08	Метод спутниковых геодезических измерений (определений)	0.10	—
377	517603.02	2233571.17	Метод спутниковых геодезических измерений (определений)	0.10	—
378	517603.15	2233564.15	Метод спутниковых геодезических измерений (определений)	0.10	—
379	517603.31	2233561.10	Метод спутниковых геодезических измерений (определений)	0.10	—
380	517603.26	2233559.06	Метод спутниковых геодезических измерений (определений)	0.10	—
381	517603.48	2233558.10	Метод спутниковых геодезических измерений (определений)	0.10	—
382	517603.75	2233556.62	Метод спутниковых геодезических измерений (определений)	0.10	—
383	517604.18	2233554.19	Метод спутниковых геодезических измерений (определений)	0.10	—
384	517605.27	2233548.55	Метод спутниковых геодезических измерений (определений)	0.10	—
385	517606.59	2233541.02	Метод спутниковых геодезических измерений (определений)	0.10	—
386	517606.88	2233540.04	Метод спутниковых геодезических измерений (определений)	0.10	—
387	517608.49	2233537.67	Метод спутниковых геодезических измерений (определений)	0.10	—
388	517613.67	2233530.02	Метод спутниковых геодезических измерений (определений)	0.10	—
389	517614.75	2233528.29	Метод спутниковых геодезических измерений (определений)	0.10	—
390	517622.16	2233509.21	Метод спутниковых геодезических измерений	0.10	—

			(определений)		
391	517626.96	2233497.28	Метод спутниковых геодезических измерений (определений)	0.10	–
392	517632.54	2233484.35	Метод спутниковых геодезических измерений (определений)	0.10	–
393	517639.07	2233469.38	Метод спутниковых геодезических измерений (определений)	0.10	–
394	517644.74	2233455.90	Метод спутниковых геодезических измерений (определений)	0.10	–
395	517649.24	2233445.84	Метод спутниковых геодезических измерений (определений)	0.10	–
396	517653.70	2233435.75	Метод спутниковых геодезических измерений (определений)	0.10	–
397	517660.82	2233420.50	Метод спутниковых геодезических измерений (определений)	0.10	–
398	517661.43	2233419.27	Метод спутниковых геодезических измерений (определений)	0.10	–
399	517662.61	2233413.60	Метод спутниковых геодезических измерений (определений)	0.10	–
400	517663.28	2233409.56	Метод спутниковых геодезических измерений (определений)	0.10	–
401	517663.60	2233408.67	Метод спутниковых геодезических измерений (определений)	0.10	–
402	517667.94	2233399.52	Метод спутниковых геодезических измерений (определений)	0.10	–
403	517668.50	2233398.45	Метод спутниковых геодезических измерений (определений)	0.10	–
404	517670.84	2233395.67	Метод спутниковых геодезических измерений (определений)	0.10	–
405	517671.90	2233393.00	Метод спутниковых геодезических измерений (определений)	0.10	–
406	517675.16	2233385.26	Метод спутниковых геодезических измерений (определений)	0.10	–
407	517676.97	2233380.92	Метод спутниковых геодезических измерений (определений)	0.10	–

408	517677.03	2233380.65	Метод спутниковых геодезических измерений (определений)	0.10	–
409	517676.97	2233380.42	Метод спутниковых геодезических измерений (определений)	0.10	–
410	517669.57	2233367.21	Метод спутниковых геодезических измерений (определений)	0.10	–
411	517670.84	2233364.36	Метод спутниковых геодезических измерений (определений)	0.10	–
412	517679.50	2233379.49	Метод спутниковых геодезических измерений (определений)	0.10	–
413	517679.72	2233380.67	Метод спутниковых геодезических измерений (определений)	0.10	–
414	517679.36	2233381.88	Метод спутниковых геодезических измерений (определений)	0.10	–
415	517677.44	2233386.28	Метод спутниковых геодезических измерений (определений)	0.10	–
416	517673.16	2233396.56	Метод спутниковых геодезических измерений (определений)	0.10	–
417	517672.87	2233397.21	Метод спутниковых геодезических измерений (определений)	0.10	–
418	517670.62	2233400.05	Метод спутниковых геодезических измерений (определений)	0.10	–
419	517670.25	2233400.67	Метод спутниковых геодезических измерений (определений)	0.10	–
420	517666.18	2233409.39	Метод спутниковых геодезических измерений (определений)	0.10	–
421	517665.64	2233410.54	Метод спутниковых геодезических измерений (определений)	0.10	–
422	517665.37	2233412.48	Метод спутниковых геодезических измерений (определений)	0.10	–
423	517664.45	2233418.38	Метод спутниковых геодезических измерений (определений)	0.10	–
424	517663.56	2233420.56	Метод спутниковых геодезических измерений (определений)	0.10	–
425	517655.78	2233437.42	Метод спутниковых	0.10	–

			геодезических измерений (определений)		
426	517646.54	2233458.23	Метод спутниковых геодезических измерений (определений)	0.10	–
427	517641.03	2233471.06	Метод спутниковых геодезических измерений (определений)	0.10	–
428	517636.07	2233482.35	Метод спутниковых геодезических измерений (определений)	0.10	–
429	517626.97	2233504.17	Метод спутниковых геодезических измерений (определений)	0.10	–
430	517623.30	2233513.25	Метод спутниковых геодезических измерений (определений)	0.10	–
431	517618.04	2233525.94	Метод спутниковых геодезических измерений (определений)	0.10	–
432	517616.82	2233529.69	Метод спутниковых геодезических измерений (определений)	0.10	–
433	517615.80	2233531.27	Метод спутниковых геодезических измерений (определений)	0.10	–
434	517609.44	2233540.76	Метод спутниковых геодезических измерений (определений)	0.10	–
435	517608.83	2233542.27	Метод спутниковых геодезических измерений (определений)	0.10	–
436	517608.25	2233545.95	Метод спутниковых геодезических измерений (определений)	0.10	–
437	517606.74	2233554.62	Метод спутниковых геодезических измерений (определений)	0.10	–
438	517605.79	2233558.75	Метод спутниковых геодезических измерений (определений)	0.10	–
439	517605.80	2233562.17	Метод спутниковых геодезических измерений (определений)	0.10	–
440	517605.56	2233568.90	Метод спутниковых геодезических измерений (определений)	0.10	–
441	517605.44	2233574.04	Метод спутниковых геодезических измерений (определений)	0.10	–
442	517605.22	2233578.46	Метод спутниковых геодезических измерений (определений)	0.10	–

			измерений (определений)		
443	517605.19	2233582.98	Метод спутниковых геодезических измерений (определений)	0.10	–
444	517605.14	2233584.56	Метод спутниковых геодезических измерений (определений)	0.10	–
445	517605.68	2233586.62	Метод спутниковых геодезических измерений (определений)	0.10	–
446	517607.41	2233592.25	Метод спутниковых геодезических измерений (определений)	0.10	–
447	517608.74	2233595.00	Метод спутниковых геодезических измерений (определений)	0.10	–
448	517611.84	2233601.64	Метод спутниковых геодезических измерений (определений)	0.10	–
449	517616.17	2233610.98	Метод спутниковых геодезических измерений (определений)	0.10	–
450	517617.05	2233613.04	Метод спутниковых геодезических измерений (определений)	0.10	–
451	517617.51	2233614.11	Метод спутниковых геодезических измерений (определений)	0.10	–
452	517617.78	2233616.33	Метод спутниковых геодезических измерений (определений)	0.10	–
453	517618.89	2233623.37	Метод спутниковых геодезических измерений (определений)	0.10	–
454	517619.23	2233627.32	Метод спутниковых геодезических измерений (определений)	0.10	–
455	517619.52	2233629.44	Метод спутниковых геодезических измерений (определений)	0.10	–
456	517622.95	2233635.95	Метод спутниковых геодезических измерений (определений)	0.10	–
457	517627.67	2233644.67	Метод спутниковых геодезических измерений (определений)	0.10	–
458	517632.06	2233652.40	Метод спутниковых геодезических измерений (определений)	0.10	–
459	517632.31	2233652.98	Метод спутниковых геодезических измерений	0.10	–

			(определений)		
460	517633.64	2233654.08	Метод спутниковых геодезических измерений (определений)	0.10	–
461	517639.01	2233659.85	Метод спутниковых геодезических измерений (определений)	0.10	–
462	517643.10	2233663.67	Метод спутниковых геодезических измерений (определений)	0.10	–
463	517651.60	2233672.54	Метод спутниковых геодезических измерений (определений)	0.10	–
464	517657.52	2233678.67	Метод спутниковых геодезических измерений (определений)	0.10	–
465	517662.06	2233683.67	Метод спутниковых геодезических измерений (определений)	0.10	–
466	517670.96	2233692.44	Метод спутниковых геодезических измерений (определений)	0.10	–
467	517677.32	2233698.59	Метод спутниковых геодезических измерений (определений)	0.10	–
468	517684.71	2233705.77	Метод спутниковых геодезических измерений (определений)	0.10	–
469	517691.36	2233712.35	Метод спутниковых геодезических измерений (определений)	0.10	–
470	517697.36	2233718.31	Метод спутниковых геодезических измерений (определений)	0.10	–
471	517702.65	2233723.46	Метод спутниковых геодезических измерений (определений)	0.10	–
472	517713.52	2233733.87	Метод спутниковых геодезических измерений (определений)	0.10	–
473	517718.44	2233738.43	Метод спутниковых геодезических измерений (определений)	0.10	–
474	517724.91	2233744.54	Метод спутниковых геодезических измерений (определений)	0.10	–
475	517730.76	2233750.07	Метод спутниковых геодезических измерений (определений)	0.10	–
476	517738.09	2233756.67	Метод спутниковых геодезических измерений (определений)	0.10	–

477	517744.84	2233763.49	Метод спутниковых геодезических измерений (определений)	0.10	–
478	517751.28	2233770.17	Метод спутниковых геодезических измерений (определений)	0.10	–
479	517754.77	2233773.15	Метод спутниковых геодезических измерений (определений)	0.10	–
480	517757.08	2233775.04	Метод спутниковых геодезических измерений (определений)	0.10	–
481	517757.29	2233775.86	Метод спутниковых геодезических измерений (определений)	0.10	–
482	517757.46	2233777.50	Метод спутниковых геодезических измерений (определений)	0.10	–
483	517758.14	2233782.01	Метод спутниковых геодезических измерений (определений)	0.10	–
484	517760.27	2233794.18	Метод спутниковых геодезических измерений (определений)	0.10	–
485	517760.36	2233795.48	Метод спутниковых геодезических измерений (определений)	0.10	–
486	517759.90	2233798.10	Метод спутниковых геодезических измерений (определений)	0.10	–
487	517758.06	2233809.75	Метод спутниковых геодезических измерений (определений)	0.10	–
488	517757.99	2233810.19	Метод спутниковых геодезических измерений (определений)	0.10	–
489	517758.10	2233810.96	Метод спутниковых геодезических измерений (определений)	0.10	–
490	517758.95	2233817.65	Метод спутниковых геодезических измерений (определений)	0.10	–
491	517759.71	2233823.73	Метод спутниковых геодезических измерений (определений)	0.10	–
492	517759.10	2233824.64	Метод спутниковых геодезических измерений (определений)	0.10	–
493	517751.65	2233831.63	Метод спутниковых геодезических измерений (определений)	0.10	–
494	517745.23	2233837.79	Метод спутниковых	0.10	–

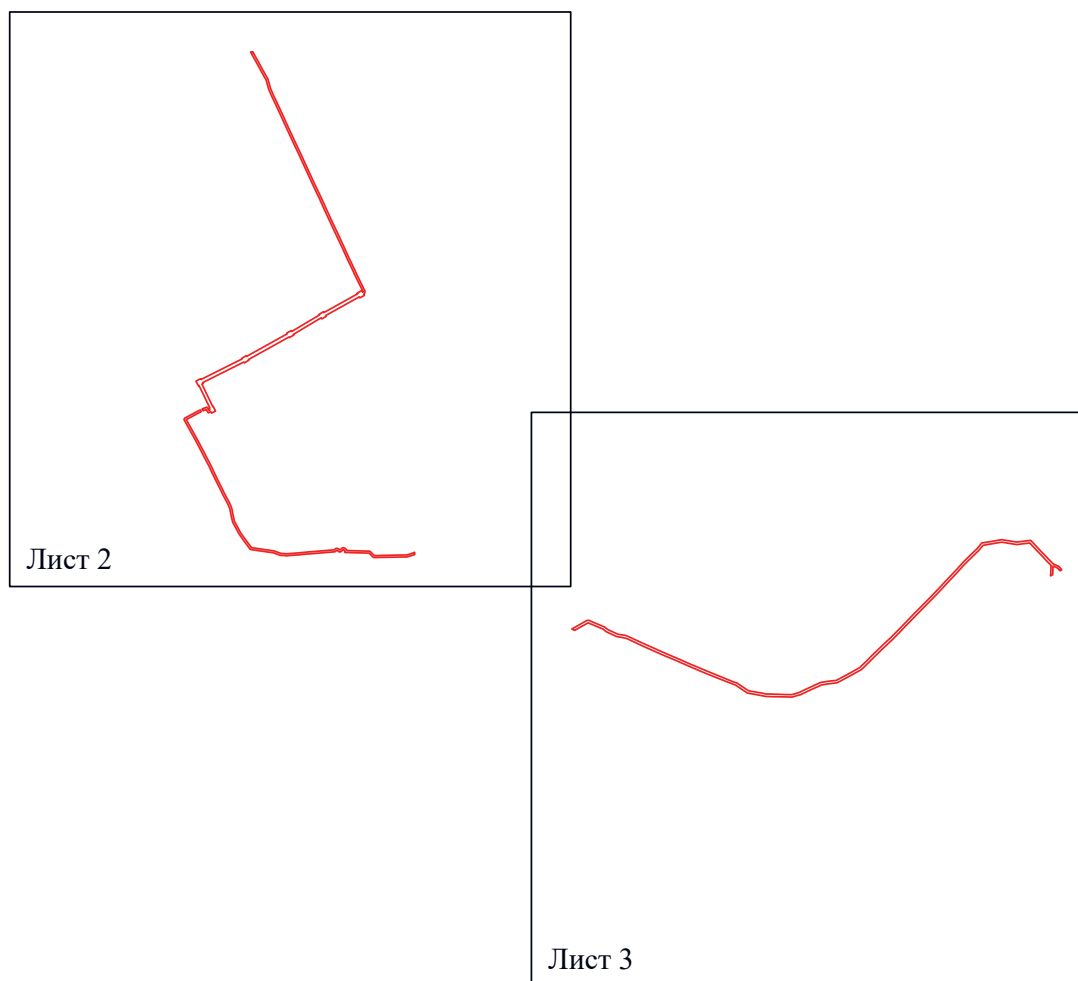
			геодезических измерений (определений)		
495	517737.51	2233845.14	Метод спутниковых геодезических измерений (определений)	0.10	–
496	517736.16	2233846.58	Метод спутниковых геодезических измерений (определений)	0.10	–
497	517733.81	2233851.81	Метод спутниковых геодезических измерений (определений)	0.10	–
498	517733.57	2233852.33	Метод спутниковых геодезических измерений (определений)	0.10	–
308	517730.24	2233855.15	Метод спутниковых геодезических измерений (определений)	0.10	–

3. Сведения о характерных точках части (частей) границы объекта

Обозначение характерных точек части границы	Координаты, м		Метод определения координат характерной точки	Средняя квадратическая погрешность положения характерной точки (M_t), м	Описание обозначения точки на местности (при наличии)
	X	Y			
1	2	3	4	5	6
–	–	–	–	–	–

**Схема расположения границ публичного сервитута
для эксплуатации объекта электросетевого хозяйства
Электросетевой комплекс Подстанция 35/6 кВ «Егошихинская» (КЛ 35кВ: ф.
Егошиха-Центральная, ПС Разгуляй - СМ в сторону ПС Центральная, ПС
Разгуляй - ПС Гипермаркет, ПС Егошиха - ПС Гипермаркет)
(наименование объекта)**

Обзорная схема границ объекта



Условные обозначения:

 - граница устанавливаемого публичного сервитута

**Схема расположения границ публичного сервитута
для эксплуатации объекта электросетевого хозяйства
Электросетевой комплекс Подстанция 35/6 кВ «Егошихинская» (КЛ 35кВ: ф. Егошиха-Центральная, ПС
Разгуляй - СМ в сторону ПС Центральная, ПС Разгуляй - ПС Гипермаркет, ПС Егошиха - ПС Гипермаркет)**

(наименование объекта)



Лист 2 из 3

Масштаб 1:2000

Используемые условные знаки и обозначения:

- | | | | |
|---------------|---|----------|---|
| ● 1 | - обозначение характерной точки границы устанавливаемого публичного сервитута | — | - граница устанавливаемого публичного сервитута |
| — | - границы земельных участков, попадающих в зону публичного сервитута | г. Пермь | - наименование населенного пункта |
| — | - граница кадастрового квартала | — | - ось линии, контур объекта |
| 59:01:3810290 | - номер кадастрового квартала | | |

**Схема расположения границ публичного сервитута
для эксплуатации объекта электросетевого хозяйства
Электросетевой комплекс Подстанция 35/6 кв «Егошихинская» (КЛ 35кВ: ф. Егошиха-Центральная, ПС
Разгуляй - СМ в сторону ПС Центральная, ПС Разгуляй - ПС Гипермаркет, ПС Егошиха - ПС Гипермаркет)**

(наименование объекта)



Масштаб 1:2000

Лист 3 из 3

Используемые условные знаки и обозначения:

- | | | | |
|---------------|---|----------|---|
| ● 1 | - обозначение характерной точки границы устанавливаемого публичного сервитута | — | - граница устанавливаемого публичного сервитута |
| — | - границы земельных участков, попадающих в зону публичного сервитута | г. Перев | - наименование населенного пункта |
| — | - граница кадастрового квартала | — | - ось линии, контур объекта |
| 59:01:3810290 | - номер кадастрового квартала | | |

Утверждаю:
Глава города Перми

« ____ » июня 2024 года Э.О. Соснин

**График проведения прямых телефонных линий
руководством администрации города Перми с населением в июле 2024 года**

Руководитель	Дата и время проведения	Номер телефона	Тематика
Андрианова Ольга Николаевна – первый заместитель главы администрации города Перми	второй четверг месяца с 10.00 до 11.00	212 43 32	- вопросы градостроительства, архитектуры и земельных отношений; - вопросы имущественных отношений; - вопросы экологии
Мальцева Екатерина Дмитриевна – заместитель главы администрации города Перми	третья среда месяца с 09.30 до 10.30	212 43 32	- вопросы дошкольного, школьного, дополнительного образования; - вопросы физической культуры и спорта; - вопросы социальной поддержки; - вопросы в сфере культуры и работы с молодежью
Галиханов Дмитрий Кадирович – заместитель главы администрации города Перми	второй четверг месяца с 16.00 до 17.00	212 43 32	- вопросы по парковочной политике; - вопросы дорожной деятельности, организации дорожного движения; - вопросы благоустройства; - вопросы организации ритуальных услуг и содержания мест захоронения; - вопросы транспортного обслуживания населения
Субботин Игорь Александрович – заместитель главы администрации города Перми	третья среда месяца с 15.00 до 16.00	212 43 32	- вопросы жилищных отношений; - вопросы жилищно-коммунального хозяйства; - вопросы капитального строительства
Молоковских Александр Владимирович – руководитель аппарата администрации города Перми	второй вторник месяца с 11.00 до 12.00	212 43 32	- вопросы по международному и межмуниципальному сотрудничеству; - вопросы муниципальной службы
Фурман Яна Валерьевна – заместитель главы администрации города Перми	второй вторник месяца с 10.00 до 11.00	212 43 32	- вопросы управления муниципальными финансами; - вопросы торговли, оказания услуг связи, общественного питания, бытового обслуживания и наружной рекламы; - создание условий для развития туризма; - формирования, утверждения, исполнения бюджета города Перми
Туров Алексей Михайлович - заместитель главы администрации города Перми	третий четверг месяца с 10.00 до 11.00	212 43 32	- вопросы общественной безопасности
Трошков Сергей Викторович – заместитель главы администрации города Перми	первый четверг месяца с 10.00 до 11.00	212 43 32	- вопросы межнациональных и межконфессиональных отношений; - вопросы взаимодействия с органами территориального общественного самоуправления, общественными и иными некоммерческими организациями, религиозными объединениями

График проведения прямых телефонных линий руководителями территориальных органов администрации города Перми с населением в июле 2024 года

Наименование администрации района	Руководитель	Номер телефона	Дата и время проведения
Администрация Дзержинского района	Стяжкин Александр Алексеевич	233 14 80	3-й четверг месяца с 16.00 до 17.00
Администрация Индустриального района	Полудницын Алексей Николаевич	227 93 44	3-й понедельник месяца с 11.00 до 12.00
Администрация Кировского района	Борисов Михаил Александрович	205 61 90	2-й вторник месяца с 10.00 до 11.00
Администрация Ленинского района	Коротков Андрей Алексеевич	212 07 17	3-я среда месяца с 11.00 до 12.00
Администрация Мотовилихинского района	Сальников Игорь Борисович	260 27 16	2-й вторник месяца с 16.00 до 17.00
Администрация Орджоникидзевого района	Карабатов Евгений Вячеславович	263 46 80	1-й понедельник месяца с 11.00 до 12.00
Администрация Свердловского района	Филиппов Александр Егорович	241 27 99	4-й четверг месяца с 16.00 до 17.00
Администрация поселка Новые Ляды	Печурова Резида Лябибовна	295 86 46	1-й вторник месяца с 11.00 до 12.00

График проведения прямых телефонных линий руководителями функциональных органов и подразделений администрации города Перми с населением в июле 2024 года

Наименование подразделения	Руководитель	Номер телефона	Дата и время проведения
Департамент образования	Ершова Ольга Станиславовна	212 70 50	последний вторник месяца с 14.00 до 16.00
Департамент градостроительства и архитектуры	Норова Мария Викторовна	212 72 57	3-й четверг месяца с 14.00 до 15.00
Департамент имущественных отношений	Хаткевич Александр Александрович	212 67 21	2-я среда месяца с 17.00 до 18.00
Контрольный департамент	Долгих Игорь Олегович	212 63 87	2-й четверг месяца с 15.00 до 16.00
Департамент жилищно-коммунального хозяйства	Казанцев Вадим Леонидович	212 29 55	3-й понедельник месяца с 16.00 до 17.00
Департамент общественной безопасности	Кузьменко Константин Игоревич	212 31 25	4-я среда месяца с 15.00 до 16.00
Департамент социальной политики	Овсянникова Юлия Анатольевна	212 88 86	2-й вторник месяца с 10.00 до 12.00
Департамент транспорта	Путин Анатолий Алексеевич	212 18 91	1-я пятница месяца с 09.00 до 10.00
Департамент культуры и молодежной политики	Хорошева Анастасия Владимировна	212 81 63	последний четверг месяца с 15.00 до 16.00
Департамент экономики и промышленной политики	Конюкова Нина Андреевна	212 51 05	3-я среда месяца с 16.00 до 17.00
Департамент дорог и благоустройства	Мясоедов Дмитрий Анатольевич	212 62 80	последняя пятница месяца с 15.00 до 16.00
Департамент земельных отношений	Пьянкова Лариса Владимировна	212 30 71	1-я среда месяца с 15.00 до 16.00

Управление по экологии и природопользованию	Андреев Дмитрий Николаевич	210 99 91	4-й понедельник месяца с 16.00 до 17.00
Управление жилищных отношений	Афанасьева Наталья Николаевна	212 55 86	3-й четверг месяца с 10.00 до 12.00
Управление записи актов гражданского состояния	Бердникова Светлана Алексеевна	210 12 28	3-й четверг месяца с 15.00 до 17.00
Управление по вопросам общественного самоуправления и межнациональным отношениям	Тякина Елена Николаевна	217 33 40	3-я среда месяца с 17.00 до 18.00
Управление капитального строительства	Чиркова Ирина Юрьевна	211 70 66	1-я пятница месяца с 11.00 до 12.00
Комитет по физической культуре и спорту	Сапегин Сергей Викторович	212 60 79	2-й четверг месяца с 17.00 до 18.00
МБУ «Архив города Перми»	Новокрещенных Виктор Владимирович	237 12 12	2-й вторник месяца с 11.00 до 12.00

Руководитель аппарата
администрации города Перми

А.В. Молоковских

Утверждаю:
Глава города Перми

_____ Э.О. Соснин
«___» июня 2024 года

**График проведения приемов граждан по личным вопросам
руководством администрации города Перми в июле 2024 года**

Руководитель	Дата	Время	Ответственные
Андрианова Ольга Николаевна	четвертый четверг месяца	с 16.00 до 17.00	Бендерова О.Н. 212 32 20
Мальцева Екатерина Дмитриевна	третий вторник месяца	с 16.00 до 17.00	Маратканова О.С. 212 75 06
Субботин Игорь Александрович	вторая среда месяца	с 16.00 до 17.00	Коновалова О.А. 210 89 36
Галиханов Дмитрий Кадирович	третья среда месяца	с 16.00 до 17.00	Калинина А.М. 212 95 41
Фурман Яна Валерьевна	первый четверг месяца	с 16.00 до 17.00	Лучникова Т.Н. 212 86 77
Молоковских Александр Владимирович	третья пятница месяца	с 16.00 до 17.00	Минсадырова А.Р. 212 96 28
Туров Алексей Михайлович	четвертая среда месяца	с 16.00 до 17.00	Лядова С.Ю. 212 95 96
Трошков Сергей Викторович	второй четверг месяца	с 16.00 до 17.00	Рыбакова Е.В. 212 31 35

Справки по телефону 217 33 17

**График проведения приемов граждан по личным вопросам руководителями
территориальных органов администрации города Перми в июле 2024 года**

Администрация района	Глава администрации района	Дата и время проведения	Ответственный за организацию личного приема	Справки по телефону
Администрация Дзержинского района	Стяжкин Александр Алексеевич	1-я и 3-я среда месяца с 17.00 до 19.00	Осокина А.С.	246 65 92
Администрация Индустриального района	Полудницын Алексей Николаевич	1-я и 3-я среда месяца с 17.00 до 19.00	Шестакова Н.А.	227 92 03
Администрация Кировского района	Борисов Михаил Александрович	1-я и 3-я среда месяца с 17.00 до 19.00	Гуляева Ю.А.	205 61 90
Администрация Ленинского района	Коротков Андрей Алексеевич	1-я и 3-я среда месяца с 16.00 до 18.00	Зиборова А.И.	212 07 92
Администрация Мотовилихинского района	Сальников Игорь Борисович	1-я и 3-я среда месяца с 17.00 до 19.00	Никифорова Н.А.	260 43 94
Администрация Орджоникидзевского района	Карабатов Евгений Вячеславович	1-я и 3-я среда месяца с 17.00 до 19.00	Макшакова О.В.	263 49 37
Администрация Свердловского района	Филиппов Александр Егорович	1-я и 3-я среда месяца с 17.00 до 19.00	Воронова О.И.	244 14 71
Администрация поселка Новые Ляды	Печкурова Резида Лябибовна	1-я и 3-я среда месяца с 17.00 до 19.00	Катаева Я.Н.	295 86 46

**График проведения приемов граждан по личным вопросам
руководителями функциональных органов и подразделений администрации города Перми в июле 2024 года**

Функциональный орган	Руководитель	Дата и время проведения	Ответственный за организацию личного приема	Справки по телефону
Департамент имущественных отношений	Хаткевич Александр Александрович	первая среда месяца с 16.00 до 18.00	Незговорова П.В.	212 67 21
Департамент общественной безопасности	Кузьменко Константин Игоревич	третья среда месяца с 11.00 до 12.00	Вайман В.М.	212 31 25
Департамент культуры и молодежной политики	Хорошева Анастасия Владимировна	последний четверг месяца с 14.00 до 15.00	Трифанова Ю.Г.	212 81 63
Контрольный департамент	Долгих Игорь Олегович	второй вторник месяца с 11.00 до 12.00	Попова М.Л.	212 63 87
Департамент дорог и благоустройства	Мясоедов Дмитрий Анатольевич	последняя среда месяца с 10.00 до 11.00	Солдатенко А.А. Клементьева Е.П.	212 72 02
Департамент образования	Ершова Ольга Станиславовна	последний вторник месяца с 16.00 до 18.00	Поздеева М.А.	212 70 50
Департамент экономики и промышленной политики	Конюкова Нина Андреевна	третий четверг месяца с 16.00 до 17.00	Волегова О.В.	212 51 05

Управление записи актов гражданского состояния	Бердникова Светлана Алексеевна	последняя среда месяца с 11.00 до 12.00	Кравченко К.Г.	210 12 28
Управление по экологии и природопользованию	Андреев Дмитрий Николаевич	третья среда месяца с 16.00 до 17.00	Дудниченко Е.С.	210 99 91
Комитет по физической культуре и спорту	Сапегин Сергей Викторович	второй четверг месяца с 16.00 до 17.00	Шадрин Ю.В.	212 60 79
Департамент жилищно-коммунального хозяйства	Казанцев Вадим Леонидович	первый и второй понедельник месяца с 16.00 до 17.00	Иванова Е.С.	212 29 55
Департамент финансов	Титяпкина Вера Сергеевна	второй четверг месяца с 16.00 до 17.00	Кокорева Т.В.	212 92 80
Управление жилищных отношений	Афанасьева Наталья Николаевна	каждый четверг месяца с 10.00 до 12.00	Тарасевич А.А.	212 55 86
Департамент земельных отношений	Пьянкова Лариса Владимировна	первая и третья пятница месяца с 11.00 до 13.00	Епишина А.А.	212 30 71
Департамент социальной политики	Овсянникова Юлия Анатольевна	каждая среда месяца с 15.00 до 16.00	Попова Т.В.	212 88 86
Управление капитального строительства	Чиркова Ирина Юрьевна	третья пятница месяца с 11.00 до 12.00	Захарова С.В.	211 70 66
Департамент градостроительства и архитектуры	Норова Мария Викторовна	каждая среда месяца с 14.00 до 15.00	Мартюшева М.В.	212 72 57
Департамент транспорта	Путин Анатолий Алексеевич	первая пятница месяца с 10.00 до 11.00	Лифанова А.С.	212 18 91

Руководитель аппарата
администрации города Перми

А.В. Молоковских

ИНФОРМАЦИЯ
о ходе реализации инициативного проекта, в том числе об использовании денежных средств, об имущественном и (или) трудовом участии заинтересованных в его реализации лиц «Реконструкция хоккейной коробки (часть № 1) на стадионе по адресу: г. Пермь, ул. Бродовское Кольцо, восточнее 10 дома» (наименование инициативного проекта)

всего	Предусмотрено инициативным проектом, руб.			Стоимость заключенных муниципальных контрактов, договоров, соглашений, руб.	Остаток не использованных в текущем году средств, руб.
	в том числе:				
	средства бюджета города Перми	финансовое участие заинтересованных лиц в реализации инициативного проекта в денежном эквиваленте	имущественное и (или) трудовое участие заинтересованных лиц в реализации инициативного проекта в денежном эквиваленте		
1 = 2 + 3 + 4	2	3	4	5	6 = (2 + 3) - 5
2 956 018,69	2 808 217,69	73 000,00	74 801,00	2 352 857,94	528 359,75

Глава города Перми

Э.О. Соснин

Дата
М.П.

ИНФОРМАЦИЯ
о ходе реализации инициативного проекта, в том числе об использовании денежных средств, об имущественном и (или) трудовом участии заинтересованных в его реализации лиц «Реконструкция хоккейной коробки (часть № 2) на стадионе по адресу: г. Пермь, ул. Бродовское Кольцо, восточнее 10 дома» (наименование инициативного проекта)

всего	Предусмотрено инициативным проектом, руб.			Стоимость заключенных муниципальных контрактов, договоров, соглашений, руб.	Остаток не использованных в текущем году средств, руб.
	в том числе:				
	средства бюджета города Перми	финансовое участие заинтересованных лиц в реализации инициативного проекта в денежном эквиваленте	имущественное и (или) трудовое участие заинтересованных лиц в реализации инициативного проекта в денежном эквиваленте		
1 = 2 + 3 + 4	2	3	4	5	6 = (2 + 3) - 5
3 156 900,00	2 999 000,00	0,00	157 900,00	2 984 005,00	14 995,00

Глава города Перми

Э.О. Соснин

**ИЗВЕЩЕНИЕ О ПРОВЕДЕНИИ ЗАСЕДАНИЯ СОГЛАСИТЕЛЬНОЙ КОМИССИИ ПО ВОПРОСУ
СОГЛАСОВАНИЯ МЕСТОПОЛОЖЕНИЯ ГРАНИЦ ЗЕМЕЛЬНЫХ УЧАСТКОВ ПРИ ВЫПОЛНЕНИИ
КОМПЛЕКСНЫХ КАДАСТРОВЫХ РАБОТ**

В отношении объектов недвижимого имущества, расположенных на территории кадастрового квартала (территориях нескольких смежных кадастровых кварталов):

субъект Российской Федерации Пермский край ,
 муниципальное образование город Пермь ,
 населенный пункт город Пермь ,
 № кадастрового квартала (нескольких смежных кадастровых кварталов):

Пермский край, город Пермь, кадастровые кварталы 59:01:4413606, 59:01:1713073, 59:01:1713074, 59:01:1713079, 59:01:3211542, 59:01:3211713

(Иные сведения, позволяющие определить местоположение территории, на которой

выполняются комплексные кадастровые работы)

в соответствии с муниципальным контрактом

от « 27 » февраля 2024 г. № 0356500001424000102 выполняются комплексные кадастровые работы.

Уведомляем всех заинтересованных лиц о завершении подготовки проекта карты-плана территории, с которым можно ознакомиться по адресу работы согласительной комиссии:

614000, город Пермь, ул. Сибирская, 15

(Адрес работы согласительной комиссии)

или на официальных сайтах в информационно-телекоммуникационной сети «Интернет»:

Департамент земельных отношений администрации города
Перми

(Наименование заказчика комплексных кадастровых работ)

<http://www.gorodperm.ru/>

(Адрес сайта)

Министерство по управлению имуществом и градостроительной
деятельностью Пермского края

(Наименование исполнительного органа государственной власти субъекта Российской Федерации, на территории которого проводятся комплексные кадастровые работы)

<http://mizo.permkrai.ru>

(Адрес сайта)

Управление Федеральной службы государственной регистрации,
кадастра и картографии по Пермскому краю

(Наименование органа кадастрового учета)

<https://rosreestr.ru/site/about/struct/territorialnye-organy/upravlenie-rosreestra-po-permskomu-kraju/>

(Адрес сайта)

Заседание согласительной комиссии по вопросу согласования местоположения границ земельных участков, в отношении которых проводятся комплексные кадастровые работы на территории кадастрового квартала (нескольких смежных кадастровых кварталов):

59:01:4413606, 59:01:1713073, 59:01:1713074, 59:01:1713079, 59:01:3211542, 59:01:3211713

состоится по адресу: 614000, город Пермь, ул. Сибирская, 15

« 22 » июля 2024 г. в 16 часов 00 минут.

Для участия в согласовании местоположения границ при себе необходимо иметь документ, удостоверяющий личность, а также документы, подтверждающие права на соответствующий земельный участок.

Обоснованные возражения относительно местоположения границ земельных участков, содержащегося в проекте карты-плана территории, можно представить в согласительную комиссию в письменной форме в период

с « 28 » июня 2024 г. по « 21 » июля 2024 г. и

с « 22 » июля 2024 г. по « 25 » августа 2024 г.

Возражения оформляются в соответствии с частью 15 статьи 42.10 Федерального закона от 24 июля 2007 г. № 221-ФЗ «О государственном кадастре недвижимости» и включают в себя сведения о лице, направившем данное возражение, в том числе фамилию, имя и (при наличии) отчество, а также адрес правообладателя и (или) адрес электронной почты правообладателя, реквизиты документа, удостоверяющего его личность, обоснование причин его несогласия с местоположением границы земельного участка, кадастровый номер земельного участка (при наличии) или обозначение образуемого земельного участка в соответствии с проектом карты-плана территории. К указанным возражениям должны быть приложены копии документов, подтверждающих право лица, направившего данное возражение, на такой земельный участок, или иные документы, устанавливающие или удостоверяющие права на такой земельный участок, а также документы, определяющие (определявшие) местоположение границ при образовании такого земельного участка (при наличии).

В случае отсутствия таких возражений местоположение границ земельных участков считается согласованным.

Второе заседание согласительной комиссии по вопросу согласования местоположения границ земельных участков, в отношении которых проводятся комплексные кадастровые работы, состоится по адресу: 614000 Пермский край, г. Пермь, ул. Сибирская, 15 «26» августа 2024 г. в 16 часов 00 минут.

СОГЛАШЕНИЕ
между администрацией города Перми и администрацией
Адмиралтейского района Санкт-Петербурга
о торгово-экономическом, научно-техническом, образовательном,
социальном и культурном сотрудничестве

Администрация города Перми в лице Главы города Перми – главы администрации города Перми Соснина Эдуарда Олеговича, действующего на основании Устава города Перми и решения Пермской городской Думы от 22.08.2023 №128 «Об избрании Главы города Перми - главы администрации города Перми», с одной стороны, и администрация Адмиралтейского района Санкт-Петербурга в лице главы администрации Адмиралтейского района Санкт-Петербурга Оверчука Сергея Ивановича, действующего на основании Положения об администрации района Санкт-Петербурга, утвержденного постановлением Правительства Санкт-Петербурга от 19.12.2017 № 1098 «Об администрациях районов Санкт-Петербурга», с другой стороны, далее именуемые Сторонами,

принимая во внимание взаимную заинтересованность в углублении и расширении двустороннего торгово-экономического, научно-технического, образовательного, социального и культурного сотрудничества,

с целью более эффективного использования имеющихся у администрации города Перми и администрации Адмиралтейского района Санкт-Петербурга экономических, производственных, финансовых, имущественных, интеллектуальных, культурных и других возможностей, согласились о нижеследующем:

Статья 1

Стороны развивают свои отношения на основе принципов равенства, партнерства, взаимной выгоды и учета интересов каждой Стороны и воздерживаются от действий, которые могли бы нанести экономический или иной ущерб Сторонам.

Статья 2

Сотрудничество в рамках настоящего Соглашения осуществляется в соответствии с действующим законодательством Российской Федерации и нормативными правовыми актами Санкт-Петербурга, Пермского края и города Перми.

Статья 3

Стороны принимают все необходимые меры для развития и расширения двустороннего торгово-экономического, научно-технического, образовательного, социального и культурного сотрудничества.

Статья 4

В целях развития торгово-экономического, научно-технического, образовательного, социального и культурного сотрудничества Стороны обмениваются информационно-методическими материалами, результатами проводимых исследований и разработок, информацией о мероприятиях, проводимых на территориях города Перми и Адмиралтейского района Санкт-Петербурга.

Стороны оказывают содействие в обмене делегациями, в проведении совместных семинаров, конференций, «круглых столов» (в том числе в формате видеоконференцсвязи) в целях обмена опытом работы специалистов и обеспечивают участие представителей города Перми и Адмиралтейского района Санкт-Петербурга в мероприятиях, проводимых на территориях города Перми и Адмиралтейского района Санкт-Петербурга.

Стороны развивают контакты и создают условия для сотрудничества в области социальной защиты населения, образования, молодежной политики, культуры, экологии, физической культуры и спорта.

Стороны обмениваются информацией и опытом работы в области благоустройства, жилищно-коммунального хозяйства и общественного транспорта.

Статья 5

Стороны, в пределах своей компетенции, способствуют созданию благоприятных условий для непосредственного сотрудничества между заинтересованными организациями, расположенными на территориях города Перми и Адмиралтейского района Санкт-Петербурга.

Стороны проводят обмен проектами и делегациями специалистов по отраслям, представляющим взаимный интерес.

Статья 6

Стороны содействуют развитию торгово-экономических связей между организациями, осуществляющими деятельность на территориях города Перми и Адмиралтейского района Санкт-Петербурга.

Стороны способствуют разработке и реализации совместных проектов, содействуют участию хозяйствующих субъектов в реализации федеральных, региональных и муниципальных программ на территориях города Перми и Адмиралтейского района Санкт-Петербурга.

Стороны содействуют участию хозяйствующих субъектов, осуществляющих свою деятельность на территориях города Перми и Адмиралтейского района Санкт-Петербурга в проводимых выставках, ярмарках, аукционах и конкурсах, в том числе межрегионального и международного характера.

Стороны в рамках своей компетенции содействуют установлению прямых связей между хозяйствующими субъектами независимо от их организационно-правовых форм и форм собственности на основе договоров,

заключаемых ими в соответствии с законодательством Российской Федерации.

Статья 7

Стороны, в рамках своей компетенции, осуществляют оказание взаимной правовой помощи, обмениваются опытом законотворческой и правоприменительной деятельности.

Статья 8

В целях реализации положений настоящего Соглашения Стороны могут создавать координационные органы и (или) рабочие группы.

Статья 9

Настоящее соглашение не затрагивает обязательств Сторон по заключенным ими соглашениям (договорам) с третьими сторонами и поэтому не может быть использовано в ущерб интересам какой-либо из них или служить препятствием для выполнения его участниками существующих перед третьими сторонами обязательств.

Статья 10

Сторонами утверждается План мероприятий на 2024-2027 годы по реализации Соглашения между администрацией города Перми и администрацией Адмиралтейского района Санкт-Петербурга о торгово-экономическом, научно-техническом, образовательном, социальном и культурном сотрудничестве, являющийся приложением к данному Соглашению.

Статья 11

Настоящее Соглашение вступает в силу с даты его подписания и действует в течение 5 лет.

Действие Соглашения продлевается на каждый последующий год, если ни одна из Сторон заблаговременно, не позднее, чем за 6 месяцев до истечения срока его действия, не заявит в письменной форме другой Стороне о своем намерении расторгнуть настоящее Соглашение.

Настоящее Соглашение может быть расторгнуто в любое время по взаимной договоренности Сторон.

Все изменения и дополнения к настоящему Соглашению осуществляются по взаимному согласию Сторон и оформляются в письменном виде дополнительными соглашениями, которые становятся его неотъемлемой частью.

Разногласия по толкованию или применению положений настоящего Соглашения, возникающие при его реализации, разрешаются путем переговоров и консультаций между Сторонами.

4

Совершено «___»_____ 2024 года в двух экземплярах, имеющих
одинаковую силу, по одному экземпляру для каждой из Сторон.

Глава города Перми

**Глава администрации
Адмиралтейского района
Санкт-Петербурга**

_____ **Э.О. Соснин**

_____ **С.И. Оверчук**

Приложение к соглашению между администрацией города Перми и администрацией Адмиралтейского района Санкт-Петербурга о торгово-экономическом, научно-техническом, образовательном, социальном и культурном сотрудничестве от «__» _____ 2024 года

ПЛАН МЕРОПРИЯТИЙ
на 2024-2027 годы по реализации соглашения между администрацией города Перми и администрацией Адмиралтейского района Санкт-Петербурга о торгово-экономическом, научно-техническом, образовательном, социальном и культурном сотрудничестве

№ п/п	Наименование мероприятия	Сроки реализации мероприятия	Ответственные исполнители	
			От администрации города Перми	От администрации Адмиралтейского района Санкт-Петербурга
1	2	3	4	5
1. Сотрудничество в торгово-экономической сфере				
1.1	Осуществление обмена информацией по вопросам развития предпринимательства путем проведения деловых встреч, переговоров, круглых столов, семинаров, в том числе с использованием возможностей информационно-телекоммуникационной сети «Интернет», для обмена опытом в создании благоприятных условий экономического развития территорий и непосредственного развития сотрудничества между заинтересованными организациями, расположенными на территориях Адмиралтейского района Санкт-Петербурга и города Перми	2024-2027	Департамент экономики и промышленной политики администрации города Перми	Отдел экономического развития администрации Адмиралтейского района Санкт-Петербурга Отдел потребительского рынка администрации Адмиралтейского района Санкт-Петербурга
1.2	Оказание содействия участию в Форуме предпринимателей «Дни пермского бизнеса»	2024-2027 ежегодно	Департамент экономики и промышленной политики администрации города Перми	Отдел экономического развития администрации Адмиралтейского района Санкт-Петербурга

				Отдел потребительского рынка администрации Адмиралтейского района Санкт-Петербурга
1.3	Оказание содействия участию в Форуме «Пермь – территория красоты», предпринимательском форуме, объединившем бизнес-спикеров и топ-мастеров быти-индустрии	2024-2027 ежегодно	Департамент экономики и промышленной политики администрации города Перми	Отдел экономического развития администрации Адмиралтейского района Санкт-Петербурга
2. Сотрудничество в сфере жилищно-коммунального хозяйства и благоустройства				
2.1	Обмен опытом по вопросам жилищного хозяйства и благоустройства в части реализации проекта «Формирование комфортной городской среды»	2024-2027	Департамент дорог и благоустройства администрации города Перми; Департамент жилищно-коммунального хозяйства администрации города Перми	Отдел районного хозяйства администрации Адмиралтейского района Санкт-Петербурга СПб ГКУ «Управление по благоустройству Адмиралтейского району»
3. Сотрудничество в сфере экологии				
3.1	Оказание содействия участию в Экологическом фестивале «Природа города» - Экофест (экопрактики, акция «Экодобриволец», творческие мастер-классы, работа передвигжных экологических лабораторий, экологические лекции для детей и взрослых)	2024-2027 ежегодно	Управление по экологии и природопользованию администрации города Перми	Отдел районного хозяйства администрации Адмиралтейского района Санкт-Петербурга Отдел молодежной политики и взаимодействия с общественными организациями администрации Адмиралтейского района Санкт-Петербурга СПб ГКУ «Управление по благоустройству Адмиралтейского району»

4. Сотрудничество в сферах образования, спорта и молодежной политики

4.1	Оказание содействия в участии в конференции старшеклассников (9-11 классы) «Ровесник – ровеснику»	2024-2027 ежегодно	Департамент образования администрации города Перми	Отдел образования администрации Адмиралтейского района Санкт-Петербурга
4.2	Оказание содействия в участии в научно-практической конференции старшеклассников «Лабиринты науки» и обмене опытом по организации конференции	2024-2027 ежегодно	Департамент образования администрации города Перми	Отдел образования администрации Адмиралтейского района Санкт-Петербурга
4.3	Оказание содействия в обмене опытом, организации и в участии в конкурсе творческих работ «Компьютерное Зеркалье» (в очной и дистанционной форме)	2024-2027 ежегодно	Департамент образования администрации города Перми	Отдел образования администрации Адмиралтейского района Санкт-Петербурга
4.4	Оказание содействия в обмене опытом при организации работы школьных музеев, в том числе посвященных периоду Великой Отечественной войны 1941-1945 годов	2024-2027	Департамент образования администрации города Перми	Отдел образования администрации Адмиралтейского района Санкт-Петербурга
4.5	Обмен информационными материалами, отражающими культурно-исторические особенности города Перми и Адмиралтейского района Санкт-Петербурга как одного из старейших районов города	2024-2027	Департамент культуры и молодежной политики администрации города Перми Департамент образования администрации города Перми	Сектор культуры администрации Адмиралтейского района Санкт-Петербурга Отдел образования администрации Адмиралтейского района Санкт-Петербурга
4.6	Оказание содействия в организации методического взаимодействия по вопросам молодежной политики в городе Перми и в Адмиралтейском районе Санкт-Петербурга	2024-2027	Департамент культуры и молодежной политики администрации города Перми	Отдел молодежной политики и взаимодействия с общественными организациями администрации Адмиралтейского района Санкт-Петербурга
4.7	Оказание содействия в организации и проведении Дней Адмиралтейского района Санкт-Петербурга в городе Перми и дней города Перми в Адмиралтейском районе Санкт-Петербурга	2024-2027 ежегодно	Руководители структурных подразделений администрации города Перми	Руководители структурных подразделений администрации Адмиралтейского района Санкт-Петербурга

4

4.8	Оказание содействия в обмене опытом в деле развития добровольчества	2024-2027	Управление по вопросам общественного самоуправления и межнациональным отношениям администрации города Перми	Отдел молодежной политики и взаимодействия с общественными организациями администрации Адмиралтейского района Санкт-Петербурга
4.9	Оказание содействия молодежным обменам и обмены специалистами в области молодежной политики	2024-2027	Департамент культуры и молодежной политики администрации города Перми	Отдел молодежной политики и взаимодействия с общественными организациями администрации Адмиралтейского района Санкт-Петербурга
4.10	Оказание содействия в организации товарищеских соревнований и совместных учебно-тренировочных занятий, мастер-классов по различным видам спорта	2024-2027	Комитет по физической культуре и спорту администрации города Перми	Сектор физической культуры и спорта администрации Адмиралтейского района Санкт-Петербурга
4.11	Оказание содействия участию талантливой молодежи, научных и педагогических работников в конференциях, круглых столах, семинарах, проводимых в Санкт-Петербурге и в городе Перми	2024-2027	Департамент культуры и молодежной политики администрации города Перми Департамент образования администрации города Перми	Отдел молодежной политики и взаимодействия с общественными организациями администрации Адмиралтейского района Санкт-Петербурга Отдел образования администрации Адмиралтейского района Санкт-Петербурга
4.12	Оказание содействия участию во Всероссийском форуме «Все звезды в гости к нам!», открытием профессионального пространства и ресурсе для развития педагогов, с возможностью познакомиться с опытом лучших учителей образовательных учреждений России.	2024-2027 ежегодно	Департамент образования администрации города Перми	Отдел образования администрации Адмиралтейского района Санкт-Петербурга
4.13	Оказание содействия участию в фестивале «Граффити – Пермь» - мероприятии, посвященном уличному искусству.	2024-2027 ежегодно	Департамент культуры и молодежной политики администрации города Перми	Отдел молодежной политики и взаимодействия с общественными организациями администрации Адмиралтейского района Санкт-Петербурга

5

4.14	Оказание содействия участию во Всероссийских соревнованиях по легкой атлетике «Пермский марафон», соревнования проводятся в соответствии с Единым календарным планом межрегиональных, всероссийских и международных физкультурных и спортивных мероприятий, маршрут проложен по центральному улицам города	2024-2027 ежегодно	Комитет по физической культуре и спорту администрации города Перми	Сектор физической культуры и спорта администрации Адмиралтейского района Санкт-Петербурга
4.15	Оказание содействия участию во Всероссийском форуме лидеров дошкольного образования «Лидеры перемен», нацеленном на распространение эффективных управленческих моделей и методических практик дошкольного образования, позиционирование опыта лучших образовательных организаций и педагогических коллективов городов России	2024-2027 ежегодно	Департамент образования администрации города Перми	Отдел образования администрации Адмиралтейского района Санкт-Петербурга
4.16	Оказание содействия участию в Городском форуме социально ориентированных некоммерческих организаций, с участием гражданских активистов, представителей некоммерческих организаций городов-партнеров, экспертного и научного сообществ, бизнес-сообществ, средств массовой информации, органов государственной власти и местного самоуправления	2024-2027 ежегодно	Управление по вопросам общественного самоуправления и межнациональным отношениям администрации города Перми	Отдел молодежной политики и взаимодействия с общественными организациями администрации Адмиралтейского района Санкт-Петербурга
4.17	Оказание содействия участию в мероприятиях Всероссийского форума Дружбы народов - Форума национального единства, площадки для диалога власти и общественников, нацеленного на сохранение и укрепление традиционных российских духовно-нравственных ценностей	2024-2027 ежегодно	Управление по вопросам общественного самоуправления и межнациональным отношениям администрации города Перми	Отдел молодежной политики и взаимодействия с общественными организациями администрации Адмиралтейского района Санкт-Петербурга
5. Сотрудничество в сфере социальной защиты населения				
5.1	Обмен делегациями актива ветеранов в памятные даты	2024-2027	Управление по вопросам общественного самоуправления и межнациональным отношениям администрации города Перми	Отдел социальной защиты населения администрации Адмиралтейского района Санкт-Петербурга
5.2	Обмен опытом решения вопросов создания доступной среды для инвалидов и иных маломобильных групп населения, в том числе в части реализации Постановления Правительства Российской Федерации от 09.07.2016 № 649 «О мерах по приспособлению жилых помещений и общего имущества в многоквартирном доме с учетом потребностей инвалидов»	2024-2027	Департамент социальной политики администрации города Перми	Отдел социальной защиты населения администрации Адмиралтейского района Санкт-Петербурга

6

6. Сотрудничество в сфере культуры и искусства

6.1	Оказание содействия в организации обмена информацией о наиболее значимых культурных событиях и мероприятиях, проводимых на территориях Адмиралтейского района Санкт-Петербурга и города Перми	2024-2027	Департамент культуры и молодежной политики администрации города Перми	Сектор культуры администрации Адмиралтейского района Санкт-Петербурга
6.2	Оказание содействия в организации обмена опытом между учреждениями культуры города Перми и Адмиралтейского района Санкт-Петербурга	2024-2027	Департамент культуры и молодежной политики администрации города Перми	Сектор культуры администрации Адмиралтейского района Санкт-Петербурга
6.3	Обмен положительным опытом и оказание содействия в организации культурных мероприятий и мероприятий в сфере молодежной политики	2024-2027	Департамент культуры и молодежной политики администрации города Перми	Отдел молодежной политики и взаимодействия с общественными организациями администрации Адмиралтейского района Санкт-Петербурга Сектор культуры администрации Адмиралтейского района Санкт-Петербурга

Глава города Перми

Глава администрации
Адмиралтейского района
Санкт-Петербурга

Э.О. Соснин

С.И. Оверчук

**Департамент земельных отношений администрации города Перми
в соответствии со статьей 39.18 Земельного кодекса Российской Федерации информирует о возможности
предоставления земельных участков для индивидуального жилищного строительства**

№	Площадь земельного участка (кв. м)	Кадастровый номер земельного участка	Адрес или иное описание местоположения земельного участка
1	651	-	г. Пермь, ул. Ирбитская
Кировский район			

Заинтересованные лица имеют право подавать заявления о намерении участвовать в аукционе по продаже земельного участка или аукционе на право заключения договора аренды земельного участка.

Адрес места приема, даты начала и окончания приема заявлений:

г. Пермь, ул. Сибирская 15, цокольный этаж,
с 28.06.2024 по 26.07.2024

Способы подачи заявлений:

1. Посредством почтовой связи;
2. лично, в том числе через представителя, в департамент земельных отношений администрации города Перми (г. Пермь, ул. Сибирская, 15 понедельник, среда, пятница с 09:00 до 13:00, с 14:00 до 16:00, кроме нерабочих и праздничных дней);
в форме электронных документов с использованием информационно-телекоммуникационной сети «Интернет» e-mail: dzo@gotodperm.ru

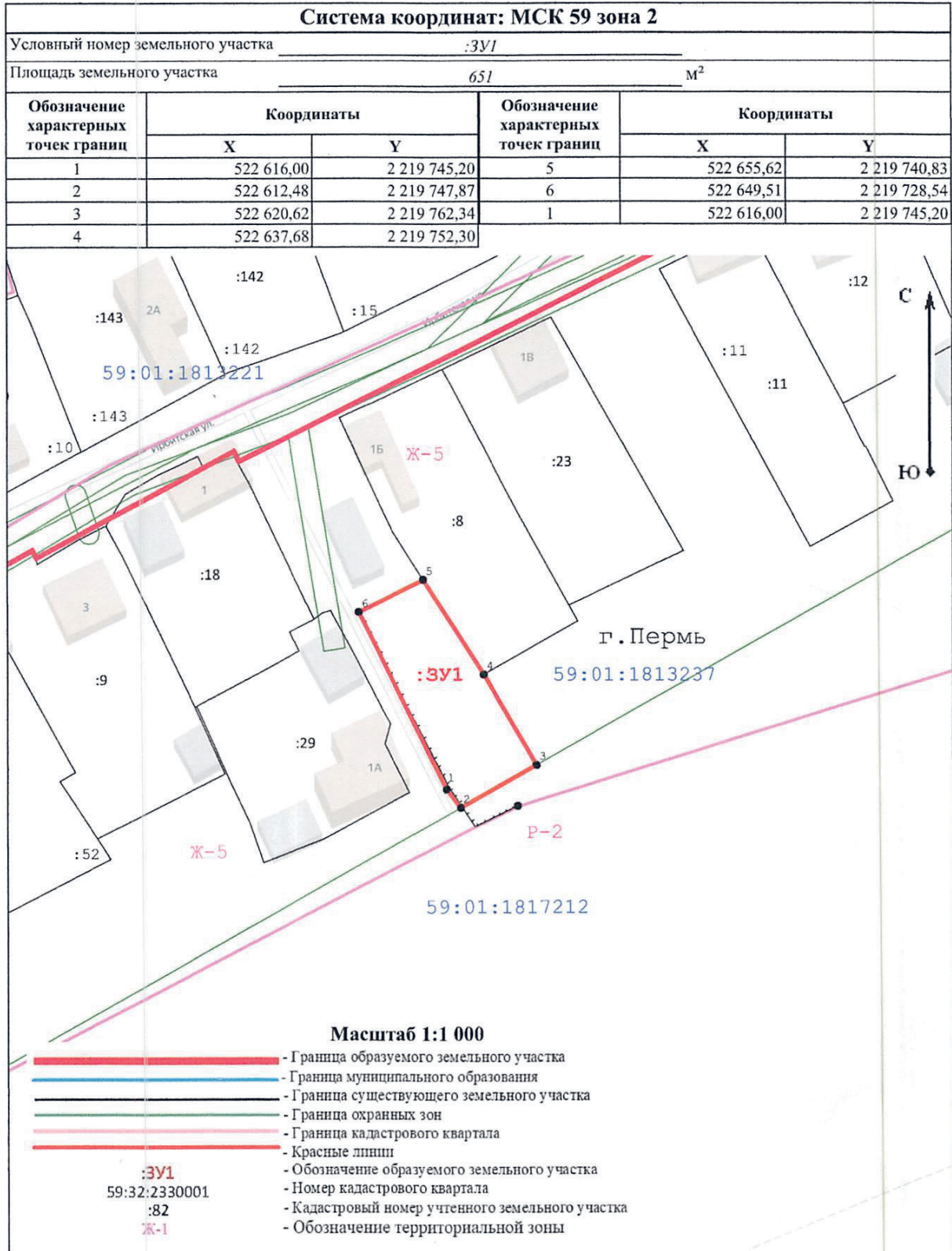
Приложение: на 1 л.

Утверждена

(наименование документа об утверждении, включая наименования органов государственной власти или органов местного самоуправления, принявших решение об утверждении схемы или подписавших соглашение о перераспределении земельных участков)

от _____ № _____

Схема расположения земельного участка или земельных участков на кадастровом плане территории



Департамент земельных отношений администрации города Перми в целях информирования населения в соответствии со статьей 39.42 Земельного кодекса Российской Федерации сообщает о возможном установлении публичного сервитута в отдельных целях на территории города Перми

№	Кадастровый номер земельного участка, в отношении которого устанавливается публичный сервитут (при наличии)	Адрес или описание земельного участка, в отношении которого устанавливается публичный сервитут	Цели установления публичного сервитута
1	59:01:4411058:25 (край Пермский, г. Пермь, р-н Свердловский, тракт Бродовский, 11а) 59:01:4411058:156 (край Пермский, г. Пермь, р-н Свердловский, ул. Героев Хасана, 105)		Строительство, реконструкция, эксплуатация, капитальные ремонт инженерных сооружений
2	59:01:4319064:14 (Пермский край, г. Пермь, Мотовилихинский район, ул. Патриса Лумумбы, 6) 59:01:4319064:492 (Российская Федерация, Пермский край, г.о. Пермский, г. Пермь, ул. Патриса Лумумбы)		Строительство, реконструкция, эксплуатация, капитальные ремонт инженерных сооружений
3	59:01:4211220:18 (край Пермский, г. Пермь, р-н Мотовилихинский, ул. Восстания, 16) 59:01:4211220:54 (Пермский край, г. Пермь, Мотовилихинский район, ул. Восстания, 16а)		Строительство, реконструкция, эксплуатация, капитальные ремонт инженерных сооружений
4	59:01:1717069:32 (край Пермский, г. Пермь, р-н Кировский, ул. Светлогорская, 14)		Строительство, реконструкция, эксплуатация, капитальные ремонт инженерных сооружений
5	59:01:4311905:72 (Пермский край, г. Пермь, р-н Мотовилихинский, ул. Аркадия Гайдара, 10) 59:01:4311905:74 (Пермский край, г. Пермь, р-н Мотовилихинский, ул. Аркадия Гайдара, 86) 59:01:4311905:76 (Пермский край, г. Пермь, р-н Мотовилихинский, ул. Аркадия Гайдара, 8в) 59:01:4311905:79 (Пермский край, г. Пермь, Мотовилихинский район, ул. Пушкарская, д. 55) 59:01:4319143:63 (Пермский край, г. Пермь, Мотовилихинский р-н, ул. Пушкарская, 49, садовый кооператив №1 "Искра", участок №87)		Строительство, реконструкция, эксплуатация, капитальные ремонт инженерных сооружений
6	59:01:4311752:22 (Пермский край, г. Пермь, р-н Мотовилихинский, ул. Пушкарская, 100) 59:01:4311752:43 (Пермский край, г. Пермь, р-н Мотовилихинский, ул. Юрша, 25) 59:01:4311752:47 (Пермский край, г. Пермь, Мотовилихинский район, ул. Юрша, 25/1) 59:01:4311752:49 (Пермский край, г. Пермь, Мотовилихинский район, ул. Пушкарская, 98) 59:01:4311752:70 (Пермский край, г. Пермь, Мотовилихинский район, ул. Юрша, 256) 59:01:4311752:10772 (Российская Федерация, край Пермский, городской округ Пермский, город Пермь, улица Шмидта, з/у 56)		Строительство, реконструкция, эксплуатация, капитальные ремонт инженерных сооружений
7	59:01:4311088:60 (Пермский край, г. Пермь, Мотовилихинский р-н, ул. Лебедева) 59:01:4311088:9 (Пермский край, г. Пермь, Мотовилихинский район, ул. КИМ, 606) 59:01:4311088:8 (Российская Федерация, край Пермский, г.о. Пермский, г. Пермь, ул. КИМ, з/у 64/1)		Строительство, реконструкция, эксплуатация, капитальные ремонт инженерных сооружений
8	59:01:4311088:2 (Пермский край, г. Пермь, р-н Мотовилихинский, ул. Лебедева, 96) 59:01:4311088:3 (Пермский край, г. Пермь, р-н Мотовилихинский, ул. Лебедева, 9а)		Строительство, реконструкция, эксплуатация, капитальные ремонт инженерных сооружений
9	59:01:3710314:2 (Пермский край, г. Пермь, р-н Орджоникидзевский, ул. Чусовская, 2) 59:01:3710314:268 (Российская Федерация, Пермский край, г.о. Пермский, г. Пермь, Орджоникидзевский район, проезд 1-й Павловский) 59:01:3710314:274 (Российская Федерация, Пермский край, Пермский городской округ, город Пермь, Орджоникидзевский р-н, 1-й Павловский проезд)		Строительство, реконструкция, эксплуатация, капитальные ремонт инженерных сооружений

10	<p>59-01:1713150:2 (край Пермский, г. Пермь, р-н Кировский, ул. Танцорова, 45) 59-01:1713150:13 (Пермский край, г. Пермь, р-н Кировский, ул. Танцорова, 45) 59-01:1713150:14 (Пермский край, г. Пермь, Кировский район, ул. Адмирала Макарова, 22а) 59-01:1713150:18 (Пермский край, г. Пермь, Кировский район, ул. Адмирала Макарова, 22) 59-01:1713150:574 (Пермский край, г. Пермь, Кировский район, ул. Судозаводская, 15) 59-01:1713150:572 (Пермский край, г. Пермь, Кировский район, ул. Судозаводская, д. 15а)</p>	<p>Строительство, реконструкция, эксплуатация, капитальные ремонт инженерных сооружений</p>
11	<p>59-01:4410645:9 (Пермский край, г. Пермь, Индустриальный р-н, ул. Стахановская, 42) 59-01:4410645:10 (Пермский край, г. Пермь, Индустриальный район, ул. Льва Толстого, 42) 59-01:4410645:12 (Пермский край, г. Пермь, р-н Индустриальный, ул. Стахановская, 44)</p>	<p>Строительство, реконструкция, эксплуатация, капитальные ремонт инженерных сооружений</p>
12	<p>59-01:2912530:14 (Пермский край, г. Пермь, р-н Орджоникидзевский, ул. Гайвинская, 28) 59-01:2912530:19 (край Пермский, г. Пермь, р-н Орджоникидзевский, ул. Гайвинская, 30) 59-01:2912530:27 (край Пермский, г. Пермь, р-н Орджоникидзевский, ул. Гайвинская, 30а) 59-01:2912530:29 (край Пермский, г. Пермь, р-н Орджоникидзевский, ул. Пулковская, 11) 59-01:2912530:2100 (Пермский край, г. Пермь, ул. Гайвинская, 30б)</p>	<p>Строительство, реконструкция, эксплуатация, капитальные ремонт инженерных сооружений</p>
13	<p>59-01:0000000:87960 (Пермский край, г. Пермь, Дзержинский р-н, ул. Зои Космодемьянской) 59-01:0000000:88065 (-) 59-01:0000000:88106 (Пермский край, г. Пермь, Дзержинский р-н, ул. Зои Космодемьянской) 59-01:0000000:88395 (Пермский край, г. Пермь, Дзержинский р-н, ул. Дзержинского) 59-01:0000000:88418 (Пермский край, г. Пермь, Дзержинский р-н, ул. Дзержинского) 59-01:0000000:90031 (Пермский край, Пермский городской округ, город Пермь, Дзержинский район, ул. Барамзиной) 59-01:0000000:91213 (Пермский городской округ, город Пермь, Дзержинский район, ул. Зои Космодемьянской) 59-01:0000000:91436 (Российская Федерация, край Пермский, городской округ Пермский, город Пермь, з/у 00/91436) 59-01:0000000:91945 (Пермский край, г.о. Пермский, г. Пермь, Дзержинский р-н, ул. Дзержинского) 59-01:0000000:91946 (Пермский край, г.о. Пермский, г. Пермь, Дзержинский р-н, ул. Дзержинского) 59-01:0000000:92408 (Российская Федерация, край Пермский, городской округ Пермский, город Пермь, з/у 00/92408) 59-01:4410204:7 (Пермский край, г. Пермь, р-н Дзержинский) 59-01:4410253:1 (Российская Федерация, край Пермский, городской округ Пермский, город Пермь, улица Барамзиной, з/у 253/1) 59-01:4410253:124 (Российская Федерация, край Пермский, г.о. Пермский, г. Пермь, з/у 53/124) 59-01:4410254:15 (Пермский край, г. Пермь, Дзержинский район, ул. Вишерская, с северной стороны протерритории ОАО "Пермский маргариновый завод "Сдобри") 59-01:4410254:36 (Пермский край, г. Пермь, Дзержинский район, ул. Вишерская) 59-01:4410256:252 (Пермский край, Пермский г.о., г.Пермь, Дзержинский район) 59-01:4410256:256 (Пермский край, г. Пермь, Дзержинский район, ул. Телеграфная, ТП 5205) 59-01:4410430:10 (Российская Федерация, край Пермский, городской округ Пермский, город Пермь, улица Зои Космодемьянской, з/у 430/10)</p>	<p>Строительство, реконструкция, эксплуатация, капитальные ремонт инженерных сооружений</p>

59:01:4410430:11 (Пермский край, г. Пермь, р-н Дзержинский, ул. Зои Космодемьянской, 10)
59:01:4410430:40 (Пермский край, г. Пермь, Дзержинский р-н, ул. Водопроводная 3-я, 1 (участок №2))
59:01:4410430:376 (Пермский край, г. Пермь, Дзержинский район, ул. 3-я Водопроводная)
59:01:4410430:378 (Пермский край, г. Пермь, Дзержинский район, ул. 3-я Водопроводная)
59:01:4410430:379 (Пермский край, г. Пермь, Дзержинский район, ул. 3-я Водопроводная)
59:01:4410430:383 (Пермский край, г. Пермь, Дзержинский р-н, на земельном участке расположена опора ВЛ-6 кВ ф.Красный Октябрь, ВЛ-6кВ Ф.Фидер9)
59:01:4410430:549 (Пермский край, г. Пермь, ул. Зои Космодемьянской, ГСК № 92, бокс 36)
59:01:4410463:3 (Пермский край, г. Пермь, Дзержинский район, ул. Трамвайная, 20)
59:01:4410464:5 (Пермский край, г. Пермь, р-н Дзержинский, ул. Деревообделочная)
59:01:4410464:52 (Пермский край, г. Пермь, р-н Дзержинский, ул. Деревообделочная, 8 до строящегося складского терминала по ул. Трамвайная, 14)
59:01:4410464:403 (Пермский край, г. Пермь, Дзержинский район, ул. Деревообделочная)
59:01:4410464:418 (Пермский край, Пермский г.о., г. Пермь, Дзержинский р-н, ул. Деревообделочная)
59:01:4410464:437 (Российская Федерация, Пермский край, Пермский городской округ, Пермь город, Вишерская улица)
59:01:4410756:1 (Пермский край, г. Пермь, Дзержинский район, ул. Барамзиной, 18)
59:01:4415024:12 (край Пермский, г. Пермь, р-н Дзержинский, ул. Дзержинского, 47)
ЕЗП 59:01:0000000:381 (обособленный земельный участок 59:01:4415024:34) (Российская Федерация, край Пермский, г.о. Пермский, г. Пермь, ул. Дзержинского, зу 59)
ЕЗП 59:01:0000000:7 (обособленный земельный участок 59:01:4415025:13) (Пермский край, г. Пермь, р-н Дзержинский, ул. Набережная, 4)
59:01:4415025:20 (Российская федерация, край Пермский, г.о. Пермский, г. Пермь, ул Набережная, зу 2)
59:01:4415053:12 (Российская Федерация, край Пермский, г.о. Пермский, г. Пермь, зу 053/12)
59:01:4415053:418 (Российская Федерация, край Пермский, г.о. Пермский, г. Пермь, зу 53/418)
59:01:4415053:419 (Российская Федерация, край Пермский, г.о. Пермский, г. Пермь, зу 53/419)
ЕЗП 59:01:0010000:75 (обособленный земельный участок 59:01:4410023:1) (Пермский край, г. Пермь, Дзержинский район, ул. Букирева, 15)
59:01:4410023:6 (Пермский край, г. Пермь, Дзержинский район, ул. Дзержинского, 12а)
59:01:4410023:46 (Пермский край, г. Пермь, Дзержинский район, ул. Дзержинского, 10)
59:01:4410023:60 (Пермский край, г. Пермь, Дзержинский район, ул. Дзержинского)
59:01:4410204:216 (Пермский край, г.о. Пермский, г. Пермь, ул. Дзержинского)
59:01:4410204:235 (Российская Федерация, Пермский край, г. Пермь, Дзержинский район)
59:01:4410204:240 (Российская Федерация, край Пермский, г.о. Пермский, г. Пермь, ул Дзержинского, зу 3 1б)
59:01:4410204:249 (Российская Федерация, Пермский край, городской округ Пермский, город Пермь, Дзержинский район)
59:01:4410464:29 (Пермский край, г. Пермь, Дзержинский район, ул. Вишерская, 42)

14	<p>59:01:1713303:3 (Пермский край, г. Пермь, р-н Кировский, ул. Ласьвинская, 70)</p> <p>59:01:1713303:12 (Пермский край, г. Пермь, р-н Кировский, ул. Ласьвинская, 70а)</p> <p>59:01:1713303:28 (Пермский край, г. Пермь, Кировский район, ул. Ласьвинская, 74 а)</p> <p>59:01:1713303:53 (край Пермский, г. Пермь, р-н Кировский, ул. Ласьвинская, 72)</p> <p>59:01:1713303:59 (край Пермский, г. Пермь, р-н Кировский, ул. Ласьвинская, 72а, 74)</p> <p>59:01:1713303:61 (край Пермский, г. Пермь, р-н Кировский, ул. Ласьвинская, 76б)</p> <p>59:01:1713303:78 (Пермский край, г. Пермь, Кировский район, ул. Ласьвинская, 76)</p>	Строительство, реконструкция, эксплуатация, капитальные ремонт инженерных сооружений
15	<p>59:01:3812370:3 (Пермский край, г. Пермь, р-н Орджоникидзевский, ул. Пархоменко, 12)</p> <p>59:01:3812370:6 (Пермский край, г. Пермь, Орджоникидзевский район, 1-ый Еловский пер., 22)</p> <p>59:01:3812370:8 (Пермский край, г. Пермь, Орджоникидзевский район, ул.Александра Пархоменко, 12)</p> <p>59:01:3812370:330 (Российская Федерация, край Пермский, г. Пермь, зу 370/330)</p>	Строительство, реконструкция, эксплуатация, капитальные ремонт инженерных сооружений
16	<p>59:01:0000000:700 (край Пермский, г. Пермь, р-н Мотовилихинский, ул. Верхне-Курьинская, 3)</p> <p>59:01:0000000:44957 (Пермский край, г. Пермь, Мотовилихинский район, ул. 1-я Линия, ул. 2-я Линия, ул. Верхне-Курьинская, ул. Днепрпетровская, ул. 5-я Линия)</p> <p>59:01:3211701:9 (Пермский край, г. Пермь, Мотовилихинский район, ул. 3-я Линия)</p> <p>59:01:3219029:13 (Российская Федерация, край Пермский, г. Пермь, зу 029/13)</p>	Строительство, реконструкция, эксплуатация, капитальные ремонт инженерных сооружений
17	<p>59:01:3812912:3 (Пермский край, г. Пермь, р-н Орджоникидзевский, ул.Бушмакина, 16)</p> <p>59:01:3812912:4 (край Пермский, г. Пермь, р-н Орджоникидзевский, ул. Бушмакина, 14)</p> <p>59:01:3812912:5 (край Пермский, г. Пермь, р-н Орджоникидзевский, ул. Генерала Черняховского, 27)</p> <p>59:01:3812912:7 (край Пермский, г. Пермь, р-н Орджоникидзевский, ул. Можайская/Бушмакина, 9/12)</p> <p>59:01:3812912:8 (Пермский край, г. Пермь, Орджоникидзевский район, ул Можайская, 11)</p> <p>59:01:3812912:9 (Пермский край, г. Пермь, Орджоникидзевский район, ул. Бушмакина, 16)</p> <p>59:01:3812915:3 (край Пермский, г. Пермь, р-н Орджоникидзевский, ул. Бушмакина, 18)</p>	Строительство, реконструкция, эксплуатация, капитальные ремонт инженерных сооружений
18	<p>59:01:4413677:14 (край Пермский, г. Пермь, р-н Свердловский, ул. Новосибирская/Никулина, 13/10)</p> <p>59:01:4413677:15 (край Пермский, г. Пермь, р-н Свердловский, ул. Никулина, 10)</p>	Строительство, реконструкция, эксплуатация, капитальные ремонт инженерных сооружений
19	<p>59:01:4410860:211 (Пермский край, г. Пермь, р-н Индустриальный, ул. Баумана, 17)</p> <p>59:01:4410860:213 (Пермский край, г. Пермь, Индустриальный район, ул.Баумана)</p> <p>59:01:4410860:215 (Пермский край, г. Пермь, Индустриальный район, ул. Баумана)</p>	Строительство, реконструкция, эксплуатация, капитальные ремонт инженерных сооружений
20	<p>59:01:4410284:2 (Пермский край, г. Пермь, Свердловский район, ул. Николая Островского, 76а)</p> <p>59:01:4410284:4 (Российская Федерация, край Пермский, г. Пермь, ул Николая Островского, зу 76л)</p> <p>59:01:4410284:12 (Пермский край, г. Пермь, Свердловский район, ул. Николая Островского, 76г) 59:01:4410284:715 (Пермский край, г. Пермь, ул. Фонтанная)</p>	Строительство, реконструкция, эксплуатация, капитальные ремонт инженерных сооружений
21	<p>59:01:4410571:3 (край Пермский, г. Пермь, р-н Дзержинский, ул. Вильвевская, 5)</p> <p>59:01:4410571:4 (Пермский край, г. Пермь, Дзержинский район, ул. Связистов, 4)</p> <p>59:01:4410571:5 (Пермский край, г. Пермь, р-н Дзержинский, ул Вильвевская, 7)</p>	Строительство, реконструкция, эксплуатация, капитальные ремонт инженерных сооружений

22	<p>59:01:4410571:13 (Пермский край, г. Пермь, р-н Дзержинский, ул. Мильчакова, 3а) 59:01:4410571:492 (Пермский край, г. Пермь, Дзержинский район, ул. Вильвенская, 3) 59:01:4410572:13 (край Пермский, г. Пермь, р-н Дзержинский, ул. Горняков, 6) 59:01:4410572:1268 (Пермский край, г. Пермь, Дзержинский район, ул. Связистов, ТП №7119)</p> <p>59:01:4510610:29 (Пермский край, г. Пермь, Дзержинский район, ул. Маяковского, 43) 59:01:4510610:2654 (Пермский край, г. Пермь, Дзержинский р-н, ул. Маяковского д. 53) 59:01:4510610:2655 (Пермский край, г. Пермь, Дзержинский р-н, ул. Маяковского, д. 51) 59:01:4510610:3551 (Российская Федерация, Пермский край, Пермский г.о., г. Пермь, Дзержинский район, ул. Маяковского) 59:01:4510610:3552 (Российская Федерация, край Пермский, г.о. Пермский, г. Пермь, ул. Маяковского, зу 51) 59:01:4510610:3555 (Российская Федерация, край Пермский, г.о. Пермский, г. Пермь, ул. Маяковского, зу 53)</p>	Строительство, реконструкция, эксплуатация, капитальные ремонт инженерных сооружений
23	<p>59:01:4410413:49 (Пермский край, г. Пермь, р-н Дзержинский, пр-кт Парковый, 17) 59:01:4410413:94 (Пермский край, г. Пермь, Дзержинский р-н, ул. Строителей, 36/1) 59:01:4410413:4268 (Пермский край, г. Пермь, Дзержинский район, ул. Строителей, 46) 59:01:4410413:4341 (Пермский край, г. Пермь, Дзержинский район, проспект Парковый, д.23)</p>	Строительство, реконструкция, эксплуатация, капитальные ремонт инженерных сооружений

Заинтересованные лица имеют право ознакомиться с ходатайством об установлении публичного сервитута и прилагаемым к нему описанием местоположения границ публичного сервитута по адресу: г. Пермь, ул. Сибирская 15, (тел. 212-72-06).

Заинтересованные лица могут подать заявление об учете прав в срок с 28.06.2024 по 12.07.2024.

Способы подачи заявлений:

1. посредством почтовой связи;
2. лично, в том числе через представителя, в департамент земельных отношений администрации города Перми (г. Пермь, ул. Сибирская 15);
3. в форме электронных документов с использованием информационно-телекоммуникационной сети «Интернет».

Правообладатели земельных участков, в отношении которых запрашивается публичный сервитут, если их права не зарегистрированы в Едином государственном реестре недвижимости, в течение пятнадцати дней со дня опубликования сообщения, предусмотренного подпунктом 1 пункта 3 статьи 39.42 ЗК РФ, подают в орган, уполномоченный на установление публичного сервитута, заявления об учете их прав (обременении прав) на земельные участки с приложением копий документов, подтверждающих эти права (обременения прав). В таких заявлениях указывается способ связи с правообладателями земельных участков, в том числе их почтовый адрес и (или) адрес электронной почты. Правообладатели земельных участков, подавшие такие заявления по истечении указанного срока, несут риски невозможности обеспечения их прав в связи с отсутствием информации о таких лицах и их правах на земельных участках, подавшие такие заявления по истечении указанного срока, несут риски невозможности сервитута плату за публичный сервитут не более чем за три года, предшествующие дню направления ими заявления о учете их прав (обременении прав).

Реквизиты решений об утверждении документа территориального планирования, документации по планировке территории, программ комплексного развития систем коммунальной инфраструктуры поселения, городского округа, а также информации об инвестиционной программе субъекта естественных монополий, организации коммунального комплекса, указанных в ходатайстве об установлении публичного сервитута и сведения об официальных сайтах в информационно-телекоммуникационной сети «Интернет» отсутствуют.

Информация о возможности установления публичного сервитута публикуется на сайте <http://www.godofperm.ru>, в «Официальном бюллетене органов местного самоуправления муниципального образования город Пермь».

Приложение: на 144 л.

**Схема расположения границ публичного сервитута
для эксплуатации объекта электросетевого хозяйства**

КЛ-6КВ ПС ЗАГАРЬЕ - СМ В СТ.ТП-0909

(наименование объекта)

План границ объекта



Используемые условные знаки и обозначения:

Масштаб 1:500

- 1 - обозначение характерной точки границы устанавливаемого публичного сервитута
- - границы земельных участков, попадающих в зону публичного сервитута
- - граница кадастрового квартала
- 59:01:3810290 - номер кадастрового квартала

- - граница устанавливаемого публичного сервитута
- г. Пермь - наименование населенного пункта
- - ось линии, контур объекта

ГРАФИЧЕСКОЕ ОПИСАНИЕ

местоположения границ населенных пунктов, территориальных зон,
особо охраняемых природных территорий,
зон с особыми условиями использования территории

Зона публичного сервитута для эксплуатации объекта электросетевого хозяйства «КЛ-6КВ ПС ЗАГАРЬЕ - СМ В СТ.ТП-0909»

(наименование объекта, местоположение границ которого описано (далее - объект)

Раздел 1

Сведения об объекте		
№ п/п	Характеристики объекта	Описание характеристик
1	2	3
1	Местоположение объекта	Российская Федерация, Пермский край, Пермский городской округ, г. Пермь
2	Площадь объекта +/- величина погрешности определения площади (Р+/- Дельта Р)	72 кв.м ± 2 кв.м
3	Иные характеристики объекта	Публичный сервитут устанавливается в целях эксплуатации объекта электросетевого хозяйства «КЛ-6КВ ПС ЗАГАРЬЕ - СМ В СТ.ТП-0909» (согласно п.1 ст. 39.37 «Земельного кодекса Российской Федерации» от 25.10.2001 г. №136-ФЗ (далее – ЗК РФ); Срок установления публичного сервитута - сорок девять лет (согласно п.1 ст. 39.45 ЗК РФ).

Раздел 2

Сведения о местоположении границ объекта					
1. Система координат <u>МСК-59, зона 2</u>					
2. Сведения о характерных точках границ объекта					
Обозначение характерных точек границ	Координаты, м		Метод определения координат характерной точки	Средняя квадратическая погрешность положения характерной точки (M _t), м	Описание обозначения точки на местности (при наличии)
	X	Y			
1	2	3	4	5	6
1	512191.01	2234067.82	Метод спутниковых геодезических измерений (определений)	0.10	–
2	512180.98	2234073.90	Метод спутниковых геодезических измерений (определений)	0.10	–
3	512185.39	2234080.81	Метод спутниковых геодезических измерений (определений)	0.10	–
4	512181.80	2234083.20	Метод спутниковых геодезических измерений (определений)	0.10	–
5	512180.69	2234081.53	Метод спутниковых геодезических измерений (определений)	0.10	–
6	512182.65	2234080.23	Метод спутниковых геодезических измерений (определений)	0.10	–
7	512178.21	2234073.25	Метод спутниковых геодезических измерений (определений)	0.10	–
8	512188.28	2234067.14	Метод спутниковых геодезических измерений (определений)	0.10	–
9	512182.23	2234057.00	Метод спутниковых геодезических измерений (определений)	0.10	–
10	512183.96	2234055.98	Метод спутниковых геодезических измерений (определений)	0.10	–
1	512191.01	2234067.82	Метод спутниковых геодезических измерений (определений)	0.10	–
3. Сведения о характерных точках части (частей) границы объекта					
Обозначение характерных точек части границы	Координаты, м		Метод определения координат характерной точки	Средняя квадратическая погрешность положения характерной точки	Описание обозначения точки на местности (при наличии)
	X	Y			








				(M _T), м	
1	2	3	4	5	6
-	-	-	-	-	-

**Схема расположения границ публичного сервитута
для эксплуатации объекта электросетевого хозяйства
КЛ-0,4кВ ТП-2142 б-р Гагарина,67 вв-1,2
(наименование объекта)**



Масштаб 1:500

Используемые условные знаки и обозначения:

 ● 1	- обозначение характерной точки границы устанавливаемого публичного сервитута	 - - -	- граница устанавливаемого публичного сервитута
 —	- границы земельных участков, попадающих в зону публичного сервитута	 г. Пермь	- наименование населенного пункта
 —	- граница кадастрового квартала	 —	- ось линии, контур объекта
 59:01:3810290	- номер кадастрового квартала		

ГРАФИЧЕСКОЕ ОПИСАНИЕ

местоположения границ населенных пунктов, территориальных зон,
особо охраняемых природных территорий,
зон с особыми условиями использования территории

Публичный сервитут для эксплуатации объекта электросетевого хозяйства «КЛ-0,4кВ ТП-2142 б-р Гагарина,67 вв-1,2»

(наименование объекта, местоположение границ которого описано (далее - объект)

Раздел 1

Сведения об объекте		
№ п/п	Характеристики объекта	Описание характеристик
1	2	3
1	Местоположение объекта	Российская Федерация, Пермский край, Пермский городской округ, г. Пермь
2	Площадь объекта +/- величина погрешности определения площади (Р+/- Дельта Р)	26 кв.м ± 1 кв.м
3	Иные характеристики объекта	Публичный сервитут устанавливается в целях эксплуатации объекта электросетевого хозяйства «КЛ-0,4кВ ТП-2142 б-р Гагарина,67 вв-1,2» (согласно ст. 3.6 Федерального закона от 25 октября 2001 г. № 137-ФЗ «О введении в действие Земельного кодекса Российской Федерации»); Срок установления публичного сервитута - сорок девять лет (согласно п.1 ст. 39.45 «Земельного кодекса Российской Федерации»).

Раздел 2

Сведения о местоположении границ объекта					
1. Система координат <u>МСК-59, зона 2</u>					
2. Сведения о характерных точках границ объекта					
Обозначение характерных точек границ	Координаты, м		Метод определения координат характерной точки	Средняя квадратическая погрешность положения характерной точки (M _i), м	Описание обозначения точки на местности (при наличии)
	X	Y			
1	2	3	4	5	6
1	517163.97	2234647.12	Метод спутниковых геодезических измерений (определений)	0.10	–
2	517164.31	2234647.78	Метод спутниковых геодезических измерений (определений)	0.10	–
3	517166.07	2234646.96	Метод спутниковых геодезических измерений (определений)	0.10	–
4	517165.91	2234646.63	Метод спутниковых геодезических измерений (определений)	0.10	–
5	517167.70	2234645.74	Метод спутниковых геодезических измерений (определений)	0.10	–
6	517168.08	2234646.03	Метод спутниковых геодезических измерений (определений)	0.10	–
7	517167.90	2234645.64	Метод спутниковых геодезических измерений (определений)	0.10	–
8	517169.69	2234644.75	Метод спутниковых геодезических измерений (определений)	0.10	–
9	517170.38	2234646.35	Метод спутниковых геодезических измерений (определений)	0.10	–
10	517169.88	2234647.40	Метод спутниковых геодезических измерений (определений)	0.10	–
11	517164.28	2234650.00	Метод спутниковых геодезических измерений (определений)	0.10	–
12	517163.55	2234650.04	Метод спутниковых геодезических измерений (определений)	0.10	–
13	517162.99	2234649.59	Метод спутниковых геодезических измерений (определений)	0.10	–

14	517160.83	2234645.33	Метод спутниковых геодезических измерений (определений)	0.10	–
15	517161.00	2234644.19	Метод спутниковых геодезических измерений (определений)	0.10	–
16	517161.66	2234643.88	Метод спутниковых геодезических измерений (определений)	0.10	–
17	517162.35	2234644.11	Метод спутниковых геодезических измерений (определений)	0.10	–
1	517163.97	2234647.12	Метод спутниковых геодезических измерений (определений)	0.10	–

3. Сведения о характерных точках части (частей) границы объекта

Обозначение характерных точек части границы	Координаты, м		Метод определения координат характерной точки	Средняя квадратическая погрешность положения характерной точки (M_t), м	Описание обозначения точки на местности (при наличии)
	X	Y			
1	2	3	4	5	6
–	–	–	–	–	–

**Схема расположения границ публичного сервитута
для эксплуатации объекта электросетевого хозяйства**

КЛ-0,4кВ ТП-2116 в ст.Славянова,16
(наименование объекта)



Используемые условные знаки и обозначения:

Масштаб 1:500

- | | | | |
|---------------|---|----------|---|
| ● 1 | - обозначение характерной точки границы устанавливаемого публичного сервитута | — | - граница устанавливаемого публичного сервитута |
| — | - границы земельных участков, попадающих в зону публичного сервитута | г. Пермь | - наименование населенного пункта |
| — | - граница кадастрового квартала | — | - ось линии, контур объекта |
| 59:01:3810290 | - номер кадастрового квартала | | |

ГРАФИЧЕСКОЕ ОПИСАНИЕ

местоположения границ населенных пунктов, территориальных зон,
особо охраняемых природных территорий,
зон с особыми условиями использования территории

Публичный сервитут для эксплуатации объекта электросетевого хозяйства «КЛ-0,4кВ ТП-2116 в ст.Славянова,16»

(наименование объекта, местоположение границ которого описано (далее - объект))

Раздел 1

Сведения об объекте		
№ п/п	Характеристики объекта	Описание характеристик
1	2	3
1	Местоположение объекта	Российская Федерация, Пермский край, Пермский городской округ, г. Пермь
2	Площадь объекта +/- величина погрешности определения площади (Р+/- Дельта Р)	12 кв.м ± 1 кв.м
3	Иные характеристики объекта	Публичный сервитут устанавливается в целях эксплуатации объекта электросетевого хозяйства «КЛ-0,4кВ ТП-2116 в ст.Славянова,16» (согласно ст. 3.6 Федерального закона от 25 октября 2001 г. № 137-ФЗ «О введении в действие Земельного кодекса Российской Федерации»); Срок установления публичного сервитута - сорок девять лет (согласно п.1 ст. 39.45 «Земельного кодекса Российской Федерации»).


Раздел 2

Сведения о местоположении границ объекта					
1. Система координат <u>МСК-59, зона 2</u>					
2. Сведения о характерных точках границ объекта					
Обозначение характерных точек границ	Координаты, м		Метод определения координат характерной точки	Средняя квадратическая погрешность положения характерной точки (M_i), м	Описание обозначения точки на местности (при наличии)
	X	Y			
1	2	3	4	5	6
1	521070.26	2236180.13	Метод спутниковых геодезических измерений (определений)	0.10	–
2	521068.30	2236180.50	Метод спутниковых геодезических измерений (определений)	0.10	–
3	521067.16	2236174.58	Метод спутниковых геодезических измерений (определений)	0.10	–
4	521069.12	2236174.20	Метод спутниковых геодезических измерений (определений)	0.10	–
1	521070.26	2236180.13	Метод спутниковых геодезических измерений (определений)	0.10	–
3. Сведения о характерных точках части (частей) границы объекта					
Обозначение характерных точек части границы	Координаты, м		Метод определения координат характерной точки	Средняя квадратическая погрешность положения характерной точки (M_i), м	Описание обозначения точки на местности (при наличии)
	X	Y			
1	2	3	4	5	6
–	–	–	–	–	–

**Схема расположения границ публичного сервитута
для эксплуатации объекта электросетевого хозяйства**

КЛ-6кВ СМ1 со стороны ТП-1664 - КТП-1559; КЛ-6кВ СМ2 со стороны ТП-1684 - КТП-1559

(наименование объекта)



Используемые условные знаки и обозначения:

Масштаб 1:500

● 1	- обозначение характерной точки границы устанавливаемого публичного сервитута	—	- граница устанавливаемого публичного сервитута
—	- границы земельных участков, попадающих в зону публичного сервитута	г. Пермь	- наименование населенного пункта
—	- граница кадастрового квартала	—	- ось линии, контур объекта
59:01:3810290	- номер кадастрового квартала		

ГРАФИЧЕСКОЕ ОПИСАНИЕ

местоположения границ населенных пунктов, территориальных зон,
особо охраняемых природных территорий,
зон с особыми условиями использования территории

Публичный сервитут для эксплуатации объекта электросетевого хозяйства «КЛ-6кВ СМ1 со стороны ТП-1664 - КТП-1559; КЛ-6кВ СМ2 со стороны ТП-1684 - КТП-1559»

(наименование объекта, местоположение границ которого описано (далее - объект)

Раздел 1

Сведения об объекте		
№ п/п	Характеристики объекта	Описание характеристик
1	2	3
1	Местоположение объекта	Российская Федерация, Пермский край, Пермский городской округ, г. Пермь
2	Площадь объекта +/- величина погрешности определения площади (Р+/- Дельта Р)	22 кв.м ± 1 кв.м
3	Иные характеристики объекта	Публичный сервитут устанавливается в целях эксплуатации объекта электросетевого хозяйства «КЛ-6кВ СМ1 со стороны ТП-1664 - КТП-1559; КЛ-6кВ СМ2 со стороны ТП-1684 - КТП-1559» (согласно ст. 3.6 Федерального закона от 25 октября 2001 г. № 137-ФЗ «О введении в действие Земельного кодекса Российской Федерации»); Срок установления публичного сервитута - сорок девять лет (согласно п.1 ст. 39.45 «Земельного кодекса Российской Федерации»).

Раздел 2

Сведения о местоположении границ объекта					
1. Система координат <u>МСК-59, зона 2</u>					
2. Сведения о характерных точках границ объекта					
Обозначение характерных точек границ	Координаты, м		Метод определения координат характерной точки	Средняя квадратическая погрешность положения характерной точки (M_t), м	Описание обозначения точки на местности (при наличии)
	X	Y			
1	2	3	4	5	6
1	521275.54	2219484.84	Метод спутниковых геодезических измерений (определений)	0.10	–
2	521273.02	2219484.73	Метод спутниковых геодезических измерений (определений)	0.10	–
3	521272.35	2219484.44	Метод спутниковых геодезических измерений (определений)	0.10	–
4	521272.06	2219483.78	Метод спутниковых геодезических измерений (определений)	0.10	–
5	521272.08	2219480.95	Метод спутниковых геодезических измерений (определений)	0.10	–
6	521274.08	2219480.97	Метод спутниковых геодезических измерений (определений)	0.10	–
7	521274.07	2219482.78	Метод спутниковых геодезических измерений (определений)	0.10	–
8	521275.46	2219482.84	Метод спутниковых геодезических измерений (определений)	0.10	–
9	521275.72	2219480.97	Метод спутниковых геодезических измерений (определений)	0.10	–
10	521276.37	2219480.65	Метод спутниковых геодезических измерений (определений)	0.10	–
11	521277.25	2219481.03	Метод спутниковых геодезических измерений (определений)	0.10	–
12	521277.69	2219486.30	Метод спутниковых геодезических измерений (определений)	0.10	–
13	521277.31	2219487.18	Метод спутниковых геодезических измерений (определений)	0.10	–

14	521276.62	2219487.38	Метод спутниковых геодезических измерений (определений)	0.10	–
15	521275.96	2219487.08	Метод спутниковых геодезических измерений (определений)	0.10	–
1	521275.54	2219484.84	Метод спутниковых геодезических измерений (определений)	0.10	–

3. Сведения о характерных точках части (частей) границы объекта

Обозначение характерных точек части границы	Координаты, м		Метод определения координат характерной точки	Средняя квадратическая погрешность положения характерной точки (M _t), м	Описание обозначения точки на местности (при наличии)
	X	Y			
1	2	3	4	5	6
–	–	–	–	–	–

Схема расположения границ публичного сервитута для эксплуатации объекта электросетевого хозяйства

КЛ-0,4КВ ТП-2062 АВТОСТОЯНКА ПУШКА

(наименование объекта)

План границ объекта



Используемые условные знаки и обозначения:

- 1 - обозначение характерной точки границы устанавливаемого публичного сервитута
- граница устанавливаемого публичного сервитута
- границы земельных участков, находящихся в зону публичного сервитута
- граница кадастрового квартала
- ось линии, контур объекта
- граница устанавливаемого публичного сервитута
- наименование населенного пункта
- ось линии, контур объекта
- номер кадастрового квартала

Масштаб 1:500

59:01:3810290

59:01:4311905

59:01:4319143

ГРАФИЧЕСКОЕ ОПИСАНИЕ

местоположения границ населенных пунктов, территориальных зон,
особо охраняемых природных территорий,
зон с особыми условиями использования территории

Публичный сервитут для эксплуатации объекта электросетевого хозяйства «КЛ-0,4КВ ТП-2062 АВТОСТОЯНКА ПУШКА»

(наименование объекта, местоположение границ которого описано (далее - объект)

Раздел 1

Сведения об объекте

Сведения об объекте		
№ п/п	Характеристики объекта	Описание характеристик
1	2	3
1	Местоположение объекта	Российская Федерация, Пермский край, Пермский городской округ, г. Пермь
2	Площадь объекта +/- величина погрешности определения площади (Р+/- Дельта Р)	245 кв.м ± 4 кв.м
3	Иные характеристики объекта	Публичный сервитут устанавливается в целях эксплуатации объекта электросетевого хозяйства «КЛ-0,4КВ ТП-2062 АВТОСТОЯНКА ПУШКА» (согласно п.1 ст. 39.37 «Земельного кодекса Российской Федерации» от 25.10.2001 г. №136-ФЗ (далее – ЗК РФ); Срок установления публичного сервитута - сорок девять лет (согласно п.1 ст. 39.45 ЗК РФ).

Раздел 2

Сведения о местоположении границ объекта					
1. Система координат <u>МСК-59, зона 2</u>					
2. Сведения о характерных точках границ объекта					
Обозначение характерных точек границ	Координаты, м		Метод определения координат характерной точки	Средняя квадратическая погрешность положения характерной точки (M_i), м	Описание обозначения точки на местности (при наличии)
	X	Y			
1	2	3	4	5	6
1	516934.53	2235087.94	Метод спутниковых геодезических измерений (определений)	0.10	–
2	516930.35	2235090.38	Метод спутниковых геодезических измерений (определений)	0.10	–
3	516929.34	2235088.65	Метод спутниковых геодезических измерений (определений)	0.10	–
4	516932.09	2235087.05	Метод спутниковых геодезических измерений (определений)	0.10	–
5	516930.83	2235083.50	Метод спутниковых геодезических измерений (определений)	0.10	–
6	516922.62	2235084.23	Метод спутниковых геодезических измерений (определений)	0.10	–
7	516901.58	2235090.98	Метод спутниковых геодезических измерений (определений)	0.10	–
8	516872.53	2235103.13	Метод спутниковых геодезических измерений (определений)	0.10	–
9	516849.73	2235126.85	Метод спутниковых геодезических измерений (определений)	0.10	–
10	516847.97	2235124.54	Метод спутниковых геодезических измерений (определений)	0.10	–
11	516844.20	2235115.81	Метод спутниковых геодезических измерений (определений)	0.10	–
12	516838.29	2235116.04	Метод спутниковых геодезических измерений (определений)	0.10	–
13	516838.22	2235114.04	Метод спутниковых геодезических измерений (определений)	0.10	–

14	516845.49	2235113.76	Метод спутниковых геодезических измерений (определений)	0.10	–
15	516849.71	2235123.52	Метод спутниковых геодезических измерений (определений)	0.10	–
16	516849.91	2235123.78	Метод спутниковых геодезических измерений (определений)	0.10	–
17	516871.38	2235101.45	Метод спутниковых геодезических измерений (определений)	0.10	–
18	516900.89	2235089.10	Метод спутниковых геодезических измерений (определений)	0.10	–
19	516922.22	2235082.25	Метод спутниковых геодезических измерений (определений)	0.10	–
20	516932.18	2235081.37	Метод спутниковых геодезических измерений (определений)	0.10	–
1	516934.53	2235087.94	Метод спутниковых геодезических измерений (определений)	0.10	–

3. Сведения о характерных точках части (частей) границы объекта

Обозначение характерных точек части границы	Координаты, м		Метод определения координат характерной точки	Средняя квадратическая погрешность положения характерной точки (M _i), м	Описание обозначения точки на местности (при наличии)
	X	Y			
1	2	3	4	5	6
–	–	–	–	–	–

Схема расположения границ публичного сервитута для эксплуатации объекта электросетевого хозяйства

КЛ-0,4КВ ТП-2230 ШМИДТА,56

(наименование объекта)

План границ объекта



Используемые условные знаки и обозначения:

- 1 - обозначение характерной точки границы устанавливаемого публичного сервитута
- - границы земельных участков, попадающих в зону публичного сервитута
- - граница кадастрового квартала
- 59-01:310290 - номер кадастрового квартала
- - граница устанавливаемого публичного сервитута
- г. Пермь - наименование населенного пункта
- - ось линии, контур объекта

Масштаб 1:600

ГРАФИЧЕСКОЕ ОПИСАНИЕ

местоположения границ населенных пунктов, территориальных зон,
особо охраняемых природных территорий,
зон с особыми условиями использования территории

Публичный сервитут для эксплуатации объекта электросетевого хозяйства «КЛ-0,4КВ ТП-2230 ШМИДТА,56»

(наименование объекта, местоположение границ которого описано (далее - объект)

Раздел 1

Сведения об объекте

№ п/п	Характеристики объекта	Описание характеристик
1	2	3
1	Местоположение объекта	Российская Федерация, Пермский край, Пермский городской округ, г. Пермь
2	Площадь объекта +/- величина погрешности определения площади (Р+/- Дельта Р)	503 кв.м ± 6 кв.м
3	Иные характеристики объекта	Публичный сервитут устанавливается в целях эксплуатации объекта электросетевого хозяйства «КЛ-0,4КВ ТП-2230 ШМИДТА,56» (согласно п.1 ст. 39.37 «Земельного кодекса Российской Федерации» от 25.10.2001 г. №136-ФЗ (далее – ЗК РФ); Срок установления публичного сервитута - сорок девять лет (согласно п.1 ст. 39.45 ЗК РФ).

Раздел 2

Сведения о местоположении границ объекта					
1. Система координат <u>МСК-59, зона 2</u>					
2. Сведения о характерных точках границ объекта					
Обозначение характерных точек границ	Координаты, м		Метод определения координат характерной точки	Средняя квадратическая погрешность положения характерной точки (M _t), м	Описание обозначения точки на местности (при наличии)
	X	Y			
1	2	3	4	5	6
1	517043.68	2235358.85	Метод спутниковых геодезических измерений (определений)	0.10	–
2	517041.87	2235362.19	Метод спутниковых геодезических измерений (определений)	0.10	–
3	517040.11	2235361.23	Метод спутниковых геодезических измерений (определений)	0.10	–
4	517040.95	2235359.71	Метод спутниковых геодезических измерений (определений)	0.10	–
5	517028.45	2235353.34	Метод спутниковых геодезических измерений (определений)	0.10	–
6	517025.23	2235353.98	Метод спутниковых геодезических измерений (определений)	0.10	–
7	517013.58	2235377.00	Метод спутниковых геодезических измерений (определений)	0.10	–
8	516991.17	2235365.58	Метод спутниковых геодезических измерений (определений)	0.10	–
9	516983.41	2235381.00	Метод спутниковых геодезических измерений (определений)	0.10	–
10	516991.09	2235384.88	Метод спутниковых геодезических измерений (определений)	0.10	–
11	516991.98	2235383.02	Метод спутниковых геодезических измерений (определений)	0.10	–
12	516993.78	2235383.88	Метод спутниковых геодезических измерений (определений)	0.10	–
13	516992.01	2235387.58	Метод спутниковых геодезических измерений (определений)	0.10	–

14	516981.61	2235382.35	Метод спутниковых геодезических измерений (определений)	0.10	–
15	516961.55	2235372.31	Метод спутниковых геодезических измерений (определений)	0.10	–
16	516939.16	2235361.10	Метод спутниковых геодезических измерений (определений)	0.10	–
17	516921.95	2235369.17	Метод спутниковых геодезических измерений (определений)	0.10	–
18	516925.03	2235375.74	Метод спутниковых геодезических измерений (определений)	0.10	–
19	516900.05	2235387.07	Метод спутниковых геодезических измерений (определений)	0.10	–
20	516906.56	2235401.95	Метод спутниковых геодезических измерений (определений)	0.10	–
21	516925.01	2235394.52	Метод спутниковых геодезических измерений (определений)	0.10	–
22	516929.50	2235398.00	Метод спутниковых геодезических измерений (определений)	0.10	–
23	516928.27	2235399.58	Метод спутниковых геодезических измерений (определений)	0.10	–
24	516924.68	2235396.79	Метод спутниковых геодезических измерений (определений)	0.10	–
25	516905.51	2235404.53	Метод спутниковых геодезических измерений (определений)	0.10	–
26	516897.43	2235386.06	Метод спутниковых геодезических измерений (определений)	0.10	–
27	516922.35	2235374.75	Метод спутниковых геодезических измерений (определений)	0.10	–
28	516919.29	2235368.21	Метод спутниковых геодезических измерений (определений)	0.10	–
29	516939.19	2235358.88	Метод спутниковых геодезических измерений (определений)	0.10	–
30	516962.45	2235370.52	Метод спутниковых геодезических измерений (определений)	0.10	–
31	516981.61	2235380.11	Метод спутниковых	0.10	–

			геодезических измерений (определений)		
32	516990.29	2235362.90	Метод спутниковых геодезических измерений (определений)	0.10	–
33	517012.70	2235374.31	Метод спутниковых геодезических измерений (определений)	0.10	–
34	517023.88	2235352.21	Метод спутниковых геодезических измерений (определений)	0.10	–
35	517028.73	2235351.24	Метод спутниковых геодезических измерений (определений)	0.10	–
1	517043.68	2235358.85	Метод спутниковых геодезических измерений (определений)	0.10	–
3. Сведения о характерных точках части (частей) границы объекта					
Обозначение характерных точек части границы	Координаты, м		Метод определения координат характерной точки	Средняя квадратическая погрешность положения характерной точки (M_t), м	Описание обозначения точки на местности (при наличии)
	X	Y			
1	2	3	4	5	6
–	–	–	–	–	–

Схема расположения границ публичного сервитута
для эксплуатации объекта электросетевого хозяйства

КЛ-0-4КВ ТП-2182 КИМ,60Б

(наименование объекта)

План границ объекта



Используемые условные знаки и обозначения:

- 1 - обозначение характерной точки границы устанавливаемого публичного сервитута
- - границы земельных участков, попадающих в зону публичного сервитута
- - граница кадастрового квартала
- 59:01:3810250 - номер кадастрового квартала
- - граница устанавливаемого публичного сервитута
- г. Пермь - наименование населенного пункта
- - ось линии, контур объекта

Масштаб 1:300

ГРАФИЧЕСКОЕ ОПИСАНИЕ

местоположения границ населенных пунктов, территориальных зон,
особо охраняемых природных территорий,
зон с особыми условиями использования территории

Публичный сервитут для эксплуатации объекта электросетевого хозяйства «КЛ-0,4КВ ТП-2182 КИМ,60Б»

(наименование объекта, местоположение границ которого описано (далее - объект)

Раздел 1

Сведения об объекте		
№ п/п	Характеристики объекта	Описание характеристик
1	2	3
1	Местоположение объекта	Российская Федерация, Пермский край, Пермский городской округ, г. Пермь
2	Площадь объекта +/- величина погрешности определения площади (Р+/- Дельта Р)	178 кв.м ± 3 кв.м
3	Иные характеристики объекта	Публичный сервитут устанавливается в целях эксплуатации объекта электросетевого хозяйства «КЛ-0,4КВ ТП-2182 КИМ,60Б» (согласно п.1 ст. 39.37 «Земельного кодекса Российской Федерации» от 25.10.2001 г. №136-ФЗ (далее – ЗК РФ); Срок установления публичного сервитута - сорок девять лет (согласно п.1 ст. 39.45 ЗК РФ).

Раздел 2

Сведения о местоположении границ объекта					
1. Система координат <u>МСК-59, зона 2</u>					
2. Сведения о характерных точках границ объекта					
Обозначение характерных точек границ	Координаты, м		Метод определения координат характерной точки	Средняя квадратическая погрешность положения характерной точки (M_t), м	Описание обозначения точки на местности (при наличии)
	X	Y			
1	2	3	4	5	6
1	519489.16	2235261.69	Метод спутниковых геодезических измерений (определений)	0.10	–
2	519487.47	2235264.57	Метод спутниковых геодезических измерений (определений)	0.10	–
3	519485.88	2235264.02	Метод спутниковых геодезических измерений (определений)	0.10	–
4	519475.49	2235256.14	Метод спутниковых геодезических измерений (определений)	0.10	–
5	519474.72	2235255.44	Метод спутниковых геодезических измерений (определений)	0.10	–
6	519474.63	2235253.97	Метод спутниковых геодезических измерений (определений)	0.10	–
7	519478.70	2235245.60	Метод спутниковых геодезических измерений (определений)	0.10	–
8	519478.76	2235245.34	Метод спутниковых геодезических измерений (определений)	0.10	–
9	519478.52	2235244.08	Метод спутниковых геодезических измерений (определений)	0.10	–
10	519470.47	2235232.19	Метод спутниковых геодезических измерений (определений)	0.10	–
11	519458.79	2235216.46	Метод спутниковых геодезических измерений (определений)	0.10	–
12	519452.49	2235206.35	Метод спутниковых геодезических измерений (определений)	0.10	–
13	519446.51	2235197.06	Метод спутниковых геодезических измерений (определений)	0.10	–

14	519446.57	2235194.58	Метод спутниковых геодезических измерений (определений)	0.10	—
15	519447.61	2235193.26	Метод спутниковых геодезических измерений (определений)	0.10	—
16	519448.16	2235192.88	Метод спутниковых геодезических измерений (определений)	0.10	—
17	519449.30	2235194.52	Метод спутниковых геодезических измерений (определений)	0.10	—
18	519448.99	2235194.74	Метод спутниковых геодезических измерений (определений)	0.10	—
19	519448.54	2235195.30	Метод спутниковых геодезических измерений (определений)	0.10	—
20	519448.52	2235196.50	Метод спутниковых геодезических измерений (определений)	0.10	—
21	519454.18	2235205.29	Метод спутниковых геодезических измерений (определений)	0.10	—
22	519460.45	2235215.33	Метод спутниковых геодезических измерений (определений)	0.10	—
23	519472.10	2235231.04	Метод спутниковых геодезических измерений (определений)	0.10	—
24	519480.41	2235243.29	Метод спутниковых геодезических измерений (определений)	0.10	—
25	519480.79	2235245.37	Метод спутниковых геодезических измерений (определений)	0.10	—
26	519480.60	2235246.25	Метод спутниковых геодезических измерений (определений)	0.10	—
27	519476.66	2235254.38	Метод спутниковых геодезических измерений (определений)	0.10	—
28	519476.66	2235254.50	Метод спутниковых геодезических измерений (определений)	0.10	—
29	519476.77	2235254.60	Метод спутниковых геодезических измерений (определений)	0.10	—
30	519486.61	2235262.08	Метод спутниковых геодезических измерений (определений)	0.10	—
31	519487.42	2235260.68	Метод спутниковых	0.10	—

			геодезических измерений (определений)		
1	519489.16	2235261.69	Метод спутниковых геодезических измерений (определений)	0.10	–
3. Сведения о характерных точках части (частей) границы объекта					
Обозначение характерных точек части границы	Координаты, м		Метод определения координат характерной точки	Средняя квадратическая погрешность положения характерной точки (M_t), м	Описание обозначения точки на местности (при наличии)
	X	Y			
1	2	3	4	5	6
–	–	–	–	–	–

**Схема расположения границ публичного сервитута
для эксплуатации объекта электросетевого хозяйства
КЛ-6КВ БКТП-2225 - СМ В СТ.КЛ-6КВ АТС-1 ПС ГРАЧЕВА;
КЛ-6КВ БКТП-2225 - СМ В СТ.КЛ-6КВ АТС-2 ПС ГРАЧЕВА
(наименование объекта)**

План границ объекта



Используемые условные знаки и обозначения:

Масштаб 1:500

- 1 - обозначение характерной точки границы устанавливаемого публичного сервитута
- - границы земельных участков, попадающих в зону публичного сервитута
- - граница кадастрового квартала
- 59:01:3810290 - номер кадастрового квартала

- - граница устанавливаемого публичного сервитута
- г. Пермь - наименование населенного пункта
- - ось линии, контур объекта

ГРАФИЧЕСКОЕ ОПИСАНИЕ

местоположения границ населенных пунктов, территориальных зон,
особо охраняемых природных территорий,
зон с особыми условиями использования территории

Публичный сервитут для эксплуатации объекта электросетевого хозяйства «КЛ-6КВ БКТП-2225 - СМ В СТ.КЛ-6КВ АТС-1 ПС ГРАЧЕВА; КЛ-6КВ БКТП-2225 - СМ В СТ.КЛ-6КВ АТС-2 ПС ГРАЧЕВА»
(наименование объекта, местоположение границ которого описано (далее - объект))

Раздел 1

Сведения об объекте

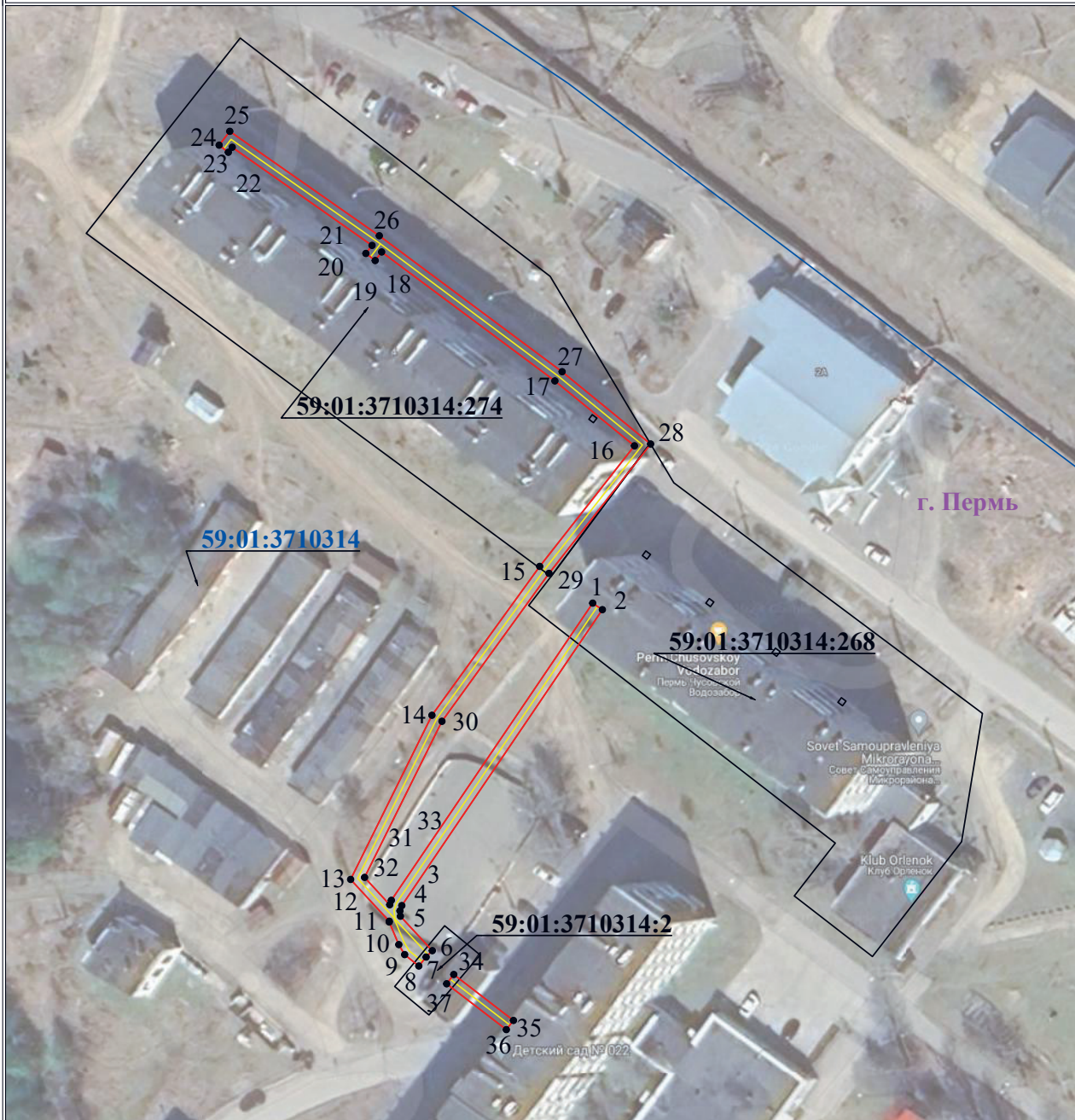
Сведения об объекте		
№ п/п	Характеристики объекта	Описание характеристик
1	2	3
1	Местоположение объекта	Российская Федерация, Пермский край, Пермский городской округ, г. Пермь
2	Площадь объекта +/- величина погрешности определения площади (Р+/- Дельта Р)	57 кв.м ± 2 кв.м
3	Иные характеристики объекта	Публичный сервитут устанавливается в целях эксплуатации объекта электросетевого хозяйства «КЛ-6КВ БКТП-2225 - СМ В СТ.КЛ-6КВ АТС-1 ПС ГРАЧЕВА; КЛ-6КВ БКТП-2225 - СМ В СТ.КЛ-6КВ АТС-2 ПС ГРАЧЕВА» (согласно п.1 ст. 39.37 «Земельного кодекса Российской Федерации» от 25.10.2001 г. №136-ФЗ (далее – ЗК РФ); Срок установления публичного сервитута - сорок девять лет (согласно п.1 ст. 39.45 ЗК РФ).

Раздел 2

Сведения о местоположении границ объекта					
1. Система координат <u>МСК-59, зона 2</u>					
2. Сведения о характерных точках границ объекта					
Обозначение характерных точек границ	Координаты, м		Метод определения координат характерной точки	Средняя квадратическая погрешность положения характерной точки (M_t), м	Описание обозначения точки на местности (при наличии)
	X	Y			
1	2	3	4	5	6
1	519548.94	2235230.75	Метод спутниковых геодезических измерений (определений)	0.10	–
2	519534.60	2235242.19	Метод спутниковых геодезических измерений (определений)	0.10	–
3	519529.07	2235236.88	Метод спутниковых геодезических измерений (определений)	0.10	–
4	519527.03	2235237.27	Метод спутниковых геодезических измерений (определений)	0.10	–
5	519526.64	2235235.21	Метод спутниковых геодезических измерений (определений)	0.10	–
6	519529.74	2235234.63	Метод спутниковых геодезических измерений (определений)	0.10	–
7	519534.73	2235239.40	Метод спутниковых геодезических измерений (определений)	0.10	–
8	519547.63	2235229.10	Метод спутниковых геодезических измерений (определений)	0.10	–
1	519548.94	2235230.75	Метод спутниковых геодезических измерений (определений)	0.10	–
3. Сведения о характерных точках части (частей) границы объекта					
Обозначение характерных точек части границы	Координаты, м		Метод определения координат характерной точки	Средняя квадратическая погрешность положения характерной точки (M_t), м	Описание обозначения точки на местности (при наличии)
	X	Y			
1	2	3	4	5	6
–	–	–	–	–	–

**Схема расположения границ публичного сервитута
для эксплуатации объекта электросетевого хозяйства
«Электросетевой комплекс Подстанция 35/6кВ «Река» (КЛ 0,4 кВ от ТП 4118)»
(наименование объекта)**

План границ объекта



Используемые условные знаки и обозначения:

Масштаб 1:1000

	● 1 - обозначение характерной точки границы устанавливаемого публичного сервитута		- граница устанавливаемого публичного сервитута
	- границы земельных участков, попадающих в зону публичного сервитута		г. Пермь - наименование населенного пункта
	- граница кадастрового квартала		- ось линии, контур объекта
	59:01:3810290 - номер кадастрового квартала		

ГРАФИЧЕСКОЕ ОПИСАНИЕ

местоположения границ населенных пунктов, территориальных зон,
особо охраняемых природных территорий,
зон с особыми условиями использования территории

Зона публичного сервитута для эксплуатации объекта электросетевого хозяйства «Электросетевой комплекс Подстанция 35/6кВ «Река» (КЛ 0,4 кВ от ТП 4118)»
(наименование объекта, местоположение границ которого описано (далее - объект))

Раздел 1

Сведения об объекте

Сведения об объекте		
№ п/п	Характеристики объекта	Описание характеристик
1	2	3
1	Местоположение объекта	Российская Федерация, Пермский край, Пермский городской округ, г. Пермь
2	Площадь объекта +/- величина погрешности определения площади (Р+/- Дельта Р)	564 кв.м ± 5 кв.м
3	Иные характеристики объекта	Публичный сервитут устанавливается в целях эксплуатации объекта электросетевого хозяйства «Электросетевой комплекс Подстанция 35/6кВ «Река» (КЛ 0,4 кВ от ТП 4118)» (согласно ст. 3.6 Федерального закона от 25 октября 2001 г. № 137-ФЗ «О введении в действие Земельного кодекса Российской Федерации»); Срок установления публичного сервитута - сорок девять лет (согласно п.1 ст. 39.45 «Земельного кодекса Российской Федерации»).

Раздел 2

Сведения о местоположении границ объекта					
1. Система координат <u>МСК-59, зона 2</u>					
2. Сведения о характерных точках границ объекта					
Обозначение характерных точек границ	Координаты, м		Метод определения координат характерной точки	Средняя квадратическая погрешность положения характерной точки (M_i), м	Описание обозначения точки на местности (при наличии)
	X	Y			
1	2	3	4	5	6
(1)	–	–	–	–	–
1	532191.92	2247698.10	Метод спутниковых геодезических измерений (определений)	0.10	–
2	532190.80	2247699.76	Метод спутниковых геодезических измерений (определений)	0.10	–
3	532139.91	2247665.28	Метод спутниковых геодезических измерений (определений)	0.10	–
4	532139.00	2247664.96	Метод спутниковых геодезических измерений (определений)	0.10	–
5	532138.08	2247665.04	Метод спутниковых геодезических измерений (определений)	0.10	–
6	532132.16	2247670.52	Метод спутниковых геодезических измерений (определений)	0.10	–
7	532131.06	2247669.46	Метод спутниковых геодезических измерений (определений)	0.10	–
8	532129.52	2247668.20	Метод спутниковых геодезических измерений (определений)	0.10	–
9	532131.48	2247665.77	Метод спутниковых геодезических измерений (определений)	0.10	–
10	532133.20	2247664.76	Метод спутниковых геодезических измерений (определений)	0.10	–
11	532137.10	2247663.12	Метод спутниковых геодезических измерений (определений)	0.10	–
12	532137.22	2247663.12	Метод спутниковых геодезических измерений (определений)	0.10	–
13	532144.41	2247656.48	Метод спутниковых геодезических измерений	0.10	–

			(определений)		
14	532172.64	2247670.46	Метод спутниковых геодезических измерений (определений)	0.10	–
15	532198.24	2247688.99	Метод спутниковых геодезических измерений (определений)	0.10	–
16	532218.98	2247705.28	Метод спутниковых геодезических измерений (определений)	0.10	–
17	532230.14	2247691.60	Метод спутниковых геодезических измерений (определений)	0.10	–
18	532252.31	2247661.81	Метод спутниковых геодезических измерений (определений)	0.10	–
19	532250.84	2247660.70	Метод спутниковых геодезических измерений (определений)	0.10	–
20	532252.06	2247659.10	Метод спутниковых геодезических измерений (определений)	0.10	–
21	532253.44	2247660.16	Метод спутниковых геодезических измерений (определений)	0.10	–
22	532270.32	2247636.12	Метод спутниковых геодезических измерений (определений)	0.10	–
23	532269.46	2247635.45	Метод спутниковых геодезических измерений (определений)	0.10	–
24	532270.68	2247633.87	Метод спутниковых геодезических измерений (определений)	0.10	–
25	532273.06	2247635.70	Метод спутниковых геодезических измерений (определений)	0.10	–
26	532255.10	2247661.41	Метод спутниковых геодезических измерений (определений)	0.10	–
27	532231.72	2247692.84	Метод спутниковых геодезических измерений (определений)	0.10	–
28	532219.29	2247708.06	Метод спутниковых геодезических измерений (определений)	0.10	–
29	532197.04	2247690.59	Метод спутниковых геодезических измерений (определений)	0.10	–
30	532171.60	2247672.18	Метод спутниковых геодезических измерений (определений)	0.10	–

31	532144.76	2247658.88	Метод спутниковых геодезических измерений (определений)	0.10	–
32	532140.06	2247663.20	Метод спутниковых геодезических измерений (определений)	0.10	–
33	532140.82	2247663.48	Метод спутниковых геодезических измерений (определений)	0.10	–
1	532191.92	2247698.10	Метод спутниковых геодезических измерений (определений)	0.10	–
(2)	–	–	–	–	–
34	532128.06	2247674.21	Метод спутниковых геодезических измерений (определений)	0.10	–
35	532120.16	2247684.47	Метод спутниковых геодезических измерений (определений)	0.10	–
36	532118.58	2247683.25	Метод спутниковых геодезических измерений (определений)	0.10	–
37	532126.46	2247672.99	Метод спутниковых геодезических измерений (определений)	0.10	–
34	532128.06	2247674.21	Метод спутниковых геодезических измерений (определений)	0.10	–

3. Сведения о характерных точках части (частей) границы объекта

Обозначение характерных точек части границы	Координаты, м		Метод определения координат характерной точки	Средняя квадратическая погрешность положения характерной точки (M _i), м	Описание обозначения точки на местности (при наличии)
	X	Y			
1	2	3	4	5	6
–	–	–	–	–	–

**Схема расположения границ публичного сервитута
для эксплуатации объекта электросетевого хозяйства
«Электросетевой комплекс Подстанция 35/6кВ «Судозаводская» (КЛ 0.4 кВ от ТП-1664, ТП-1664)**

(наименование объекта)

План границ объекта



Используемые условные знаки и обозначения:

- 1
-
-
- 59:01:3810290

- обозначение характерной точки границы устанавливаемого публичного сервитута
- границы земельных участков, попадающих в зону публичного сервитута
- граница кадастрового квартала
- номер кадастрового квартала

Масштаб 1:1000

-
- г. Пермь
-

- граница устанавливаемого публичного сервитута
- наименование населенного пункта
- ось линии, контур объекта

ГРАФИЧЕСКОЕ ОПИСАНИЕ

местоположения границ населенных пунктов, территориальных зон,
особо охраняемых природных территорий,
зон с особыми условиями использования территории

Зона публичного сервитута для эксплуатации объекта электросетевого хозяйства «Электросетевой комплекс Подстанция 35/6кВ «Судозаводская» (КЛ 0,4 кВ от ТП-1664, ТП-1664)»
(наименование объекта, местоположение границ которого описано (далее - объект))

Раздел 1

Сведения об объекте		
№ п/п	Характеристики объекта	Описание характеристик
1	2	3
1	Местоположение объекта	Российская Федерация, Пермский край, Пермский городской округ, г. Пермь
2	Площадь объекта +/- величина погрешности определения площади (Р+/- Дельта Р)	1255 кв.м ± 7 кв.м
3	Иные характеристики объекта	Публичный сервитут устанавливается в целях эксплуатации объекта электросетевого хозяйства «Электросетевой комплекс Подстанция 35/6кВ «Судозаводская» (КЛ 0,4 кВ от ТП-1664, ТП-1664)» (согласно ст. 3.6 Федерального закона от 25 октября 2001 г. № 137-ФЗ «О введении в действие Земельного кодекса Российской Федерации»); Срок установления публичного сервитута - сорок девять лет (согласно п.1 ст. 39.45 «Земельного кодекса Российской Федерации»).

Раздел 2

Сведения о местоположении границ объекта					
1. Система координат <u>МСК-59, зона 2</u>					
2. Сведения о характерных точках границ объекта					
Обозначение характерных точек границ	Координаты, м		Метод определения координат характерной точки	Средняя квадратическая погрешность положения характерной точки (M_t), м	Описание обозначения точки на местности (при наличии)
	X	Y			
1	2	3	4	5	6
1	520296.63	2219358.48	Метод спутниковых геодезических измерений (определений)	0.10	–
2	520307.04	2219358.62	Метод спутниковых геодезических измерений (определений)	0.10	–
3	520304.65	2219355.58	Метод спутниковых геодезических измерений (определений)	0.10	–
4	520299.97	2219350.56	Метод спутниковых геодезических измерений (определений)	0.10	–
5	520296.21	2219344.55	Метод спутниковых геодезических измерений (определений)	0.10	–
6	520296.14	2219327.90	Метод спутниковых геодезических измерений (определений)	0.10	–
7	520272.58	2219325.92	Метод спутниковых геодезических измерений (определений)	0.10	–
8	520263.94	2219332.88	Метод спутниковых геодезических измерений (определений)	0.10	–
9	520254.53	2219325.21	Метод спутниковых геодезических измерений (определений)	0.10	–
10	520255.79	2219323.66	Метод спутниковых геодезических измерений (определений)	0.10	–
11	520263.95	2219330.32	Метод спутниковых геодезических измерений (определений)	0.10	–
12	520271.96	2219323.86	Метод спутниковых геодезических измерений (определений)	0.10	–
13	520296.14	2219325.90	Метод спутниковых геодезических измерений (определений)	0.10	–

14	520296.12	2219320.38	Метод спутниковых геодезических измерений (определений)	0.10	–
15	520300.60	2219317.52	Метод спутниковых геодезических измерений (определений)	0.10	–
16	520309.40	2219316.10	Метод спутниковых геодезических измерений (определений)	0.10	–
17	520349.90	2219315.92	Метод спутниковых геодезических измерений (определений)	0.10	–
18	520352.89	2219310.72	Метод спутниковых геодезических измерений (определений)	0.10	–
19	520354.62	2219311.72	Метод спутниковых геодезических измерений (определений)	0.10	–
20	520351.06	2219317.91	Метод спутниковых геодезических измерений (определений)	0.10	–
21	520309.58	2219318.10	Метод спутниковых геодезических измерений (определений)	0.10	–
22	520301.34	2219319.44	Метод спутниковых геодезических измерений (определений)	0.10	–
23	520298.12	2219321.48	Метод спутниковых геодезических измерений (определений)	0.10	–
24	520298.14	2219326.07	Метод спутниковых геодезических измерений (определений)	0.10	–
25	520301.72	2219326.37	Метод спутниковых геодезических измерений (определений)	0.10	–
26	520304.18	2219336.96	Метод спутниковых геодезических измерений (определений)	0.10	–
27	520313.57	2219350.35	Метод спутниковых геодезических измерений (определений)	0.10	–
28	520311.64	2219358.68	Метод спутниковых геодезических измерений (определений)	0.10	–
29	520327.19	2219358.88	Метод спутниковых геодезических измерений (определений)	0.10	–
30	520326.87	2219384.96	Метод спутниковых геодезических измерений (определений)	0.10	–
31	520296.96	2219384.60	Метод спутниковых	0.10	–

			геодезических измерений (определений)		
32	520296.79	2219414.36	Метод спутниковых геодезических измерений (определений)	0.10	–
33	520285.58	2219414.43	Метод спутниковых геодезических измерений (определений)	0.10	–
34	520285.58	2219412.43	Метод спутниковых геодезических измерений (определений)	0.10	–
35	520294.80	2219412.37	Метод спутниковых геодезических измерений (определений)	0.10	–
36	520294.98	2219379.22	Метод спутниковых геодезических измерений (определений)	0.10	–
37	520296.39	2219379.09	Метод спутниковых геодезических измерений (определений)	0.10	–
1	520296.63	2219358.48	Метод спутниковых геодезических измерений (определений)	0.10	–
–	–	–	–	–	–
38	520298.14	2219328.06	Метод спутниковых геодезических измерений (определений)	0.10	–
39	520300.10	2219328.24	Метод спутниковых геодезических измерений (определений)	0.10	–
40	520302.32	2219337.80	Метод спутниковых геодезических измерений (определений)	0.10	–
41	520311.42	2219350.77	Метод спутниковых геодезических измерений (определений)	0.10	–
42	520309.60	2219358.64	Метод спутниковых геодезических измерений (определений)	0.10	–
43	520306.17	2219354.28	Метод спутниковых геодезических измерений (определений)	0.10	–
44	520301.56	2219349.34	Метод спутниковых геодезических измерений (определений)	0.10	–
45	520298.21	2219343.97	Метод спутниковых геодезических измерений (определений)	0.10	–
38	520298.14	2219328.06	Метод спутниковых геодезических измерений (определений)	0.10	–

3. Сведения о характерных точках части (частей) границы объекта

Обозначение характерных точек части границы	Координаты, м		Метод определения координат характерной точки	Средняя квадратическая погрешность положения характерной точки (M_t), м	Описание обозначения точки на местности (при наличии)
	X	Y			
1	2	3	4	5	6
–	–	–	–	–	–

**Схема расположения границ публичного сервитута
для эксплуатации объекта электросетевого хозяйства
«Электросетевой комплекс Подстанция 110/35/6кВ «Южная» (КЛ 0,4 кВ от ТП-7074)»
(наименование объекта)**

План границ объекта



Используемые условные знаки и обозначения:

Масштаб 1:1000

- | | |
|---|--|
| <ul style="list-style-type: none"> ● 1 - обозначение характерной точки границы устанавливаемого публичного сервитута — - границы земельных участков, попадающих в зону публичного сервитута — - граница кадастрового квартала 59:01:3810290 - номер кадастрового квартала | <ul style="list-style-type: none"> — - граница устанавливаемого публичного сервитута г. Пермь - наименование населенного пункта — - ось линии, контур объекта |
|---|--|

ГРАФИЧЕСКОЕ ОПИСАНИЕ

местоположения границ населенных пунктов, территориальных зон,
особо охраняемых природных территорий,
зон с особыми условиями использования территории

Публичный сервитут для эксплуатации объекта электросетевого хозяйства «Электросетевой комплекс Подстанция 110/35/6кВ «Южная» (КЛ 0,4 кВ от ТП-7074)»
(наименование объекта, местоположение границ которого описано (далее - объект))

Раздел 1

Сведения об объекте

№ п/п	Характеристики объекта	Описание характеристик
1	2	3
1	Местоположение объекта	Российская Федерация, Пермский край, Пермский городской округ, г. Пермь
2	Площадь объекта +/- величина погрешности определения площади (Р+/- Дельта Р)	152 кв.м ± 3 кв.м
3	Иные характеристики объекта	Публичный сервитут устанавливается в целях эксплуатации объекта электросетевого хозяйства «Электросетевой комплекс Подстанция 110/35/6кВ «Южная» (КЛ 0,4 кВ от ТП-7074)» (согласно ст. 3.6 Федерального закона от 25 октября 2001 г. № 137-ФЗ «О введении в действие Земельного кодекса Российской Федерации»); Срок установления публичного сервитута - сорок девять лет (согласно п.1 ст. 39.45 «Земельного кодекса Российской Федерации»).

Раздел 2

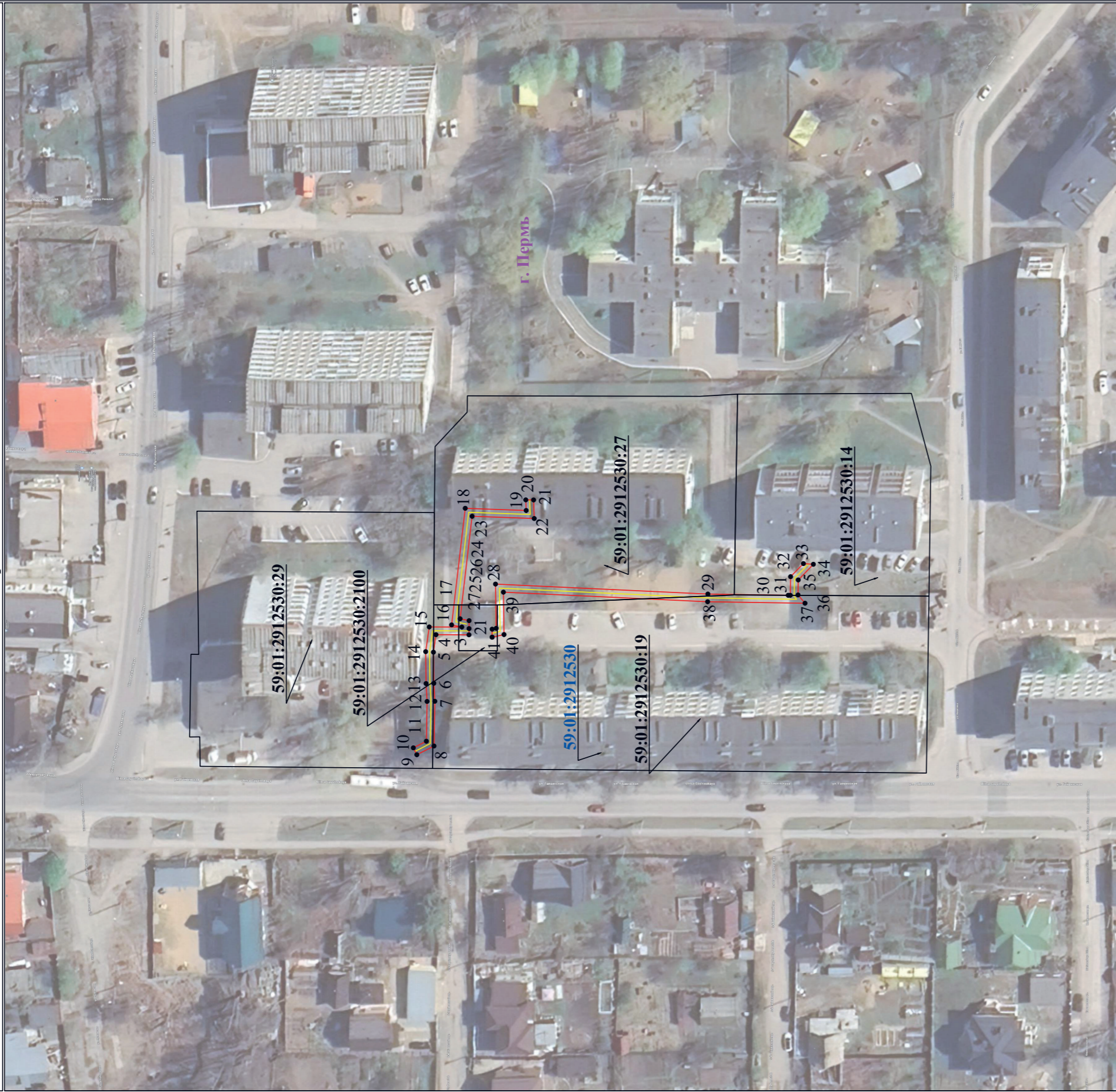
Сведения о местоположении границ объекта					
1. Система координат <u>МСК-59, зона 2</u>					
2. Сведения о характерных точках границ объекта					
Обозначение характерных точек границ	Координаты, м		Метод определения координат характерной точки	Средняя квадратическая погрешность положения характерной точки (M _t), м	Описание обозначения точки на местности (при наличии)
	X	Y			
1	2	3	4	5	6
(1)	–	–	–	–	–
1	515240.72	2230280.47	Метод спутниковых геодезических измерений (определений)	0.10	–
2	515247.32	2230256.72	Метод спутниковых геодезических измерений (определений)	0.10	–
3	515249.87	2230247.68	Метод спутниковых геодезических измерений (определений)	0.10	–
4	515251.80	2230248.22	Метод спутниковых геодезических измерений (определений)	0.10	–
5	515249.24	2230257.26	Метод спутниковых геодезических измерений (определений)	0.10	–
6	515242.66	2230281.00	Метод спутниковых геодезических измерений (определений)	0.10	–
1	515240.72	2230280.47	Метод спутниковых геодезических измерений (определений)	0.10	–
(2)	–	–	–	–	–
7	515277.92	2230312.90	Метод спутниковых геодезических измерений (определений)	0.10	–
8	515271.86	2230311.58	Метод спутниковых геодезических измерений (определений)	0.10	–
9	515273.22	2230303.76	Метод спутниковых геодезических измерений (определений)	0.10	–
10	515251.08	2230301.98	Метод спутниковых геодезических измерений (определений)	0.10	–
11	515251.70	2230294.66	Метод спутниковых геодезических измерений (определений)	0.10	–
12	515253.69	2230294.82	Метод спутниковых геодезических	0.10	–

			измерений (определений)		
13	515253.24	2230300.16	Метод спутниковых геодезических измерений (определений)	0.10	–
14	515275.56	2230301.94	Метод спутниковых геодезических измерений (определений)	0.10	–
15	515274.16	2230310.03	Метод спутниковых геодезических измерений (определений)	0.10	–
16	515278.35	2230310.95	Метод спутниковых геодезических измерений (определений)	0.10	–
7	515277.92	2230312.90	Метод спутниковых геодезических измерений (определений)	0.10	–
3. Сведения о характерных точках части (частей) границы объекта					
Обозначение характерных точек части границы	Координаты, м		Метод определения координат характерной точки	Средняя квадратическая погрешность положения характерной точки (M_t), м	Описание обозначения точки на местности (при наличии)
	X	Y			
1	2	3	4	5	6
–	–	–	–	–	–

**Схема расположения границ публичного сервитута
для эксплуатации объекта электросетевого хозяйства
«Электросетевой комплекс Подстанция 35/6 кВ «Нагорная» (КЛ 0,4 кВ от ТП-4422)»**

(наименование объекта)

План границ объекта



Используемые условные знаки и обозначения:

● 1	- обозначение характерной точки границы устанавливаемого публичного сервитута	—	- граница устанавливаемого публичного сервитута
—	- границы земельных участков, попадающих в зону публичного сервитута	г. Пермь	- наименование населенного пункта
—	- граница кадастрового квартала	—	- ось-линии, контур объекта
59:01:3810290	- номер кадастрового квартала		

Масштаб 1:1000

ГРАФИЧЕСКОЕ ОПИСАНИЕ

местоположения границ населенных пунктов, территориальных зон,
особо охраняемых природных территорий,
зон с особыми условиями использования территории

Зона публичного сервитута для эксплуатации объекта электросетевого хозяйства «Электросетевой комплекс Подстанция 35/6 кВ «Нагорная» (КЛ 0,4 кВ от ТП-4422)»
(наименование объекта, местоположение границ которого описано (далее - объект)

Раздел 1

Сведения об объекте

№ п/п	Характеристики объекта	Описание характеристик
1	2	3
1	Местоположение объекта	Российская Федерация, Пермский край, Пермский городской округ, г. Пермь
2	Площадь объекта +/- величина погрешности определения площади (Р+/- Дельта Р)	390 кв.м ± 4 кв.м
3	Иные характеристики объекта	Публичный сервитут устанавливается в целях эксплуатации объекта электросетевого хозяйства «Электросетевой комплекс Подстанция 35/6 кВ «Нагорная» (КЛ 0,4 кВ от ТП-4422)» (согласно ст. 3.6 Федерального закона от 25 октября 2001 г. № 137-ФЗ «О введении в действие Земельного кодекса Российской Федерации»); Срок установления публичного сервитута - сорок девять лет (согласно п.1 ст. 39.45 «Земельного кодекса Российской Федерации»).

Раздел 2

Сведения о местоположении границ объекта					
1. Система координат <u>МСК-59, зона 2</u>					
2. Сведения о характерных точках границ объекта					
Обозначение характерных точек границ	Координаты, м		Метод определения координат характерной точки	Средняя квадратическая погрешность положения характерной точки (M_i), м	Описание обозначения точки на местности (при наличии)
	X	Y			
1	2	3	4	5	6
(1)	–	–	–	–	–
1	528533.70	2235210.22	Метод спутниковых геодезических измерений (определений)	0.10	–
2	528533.72	2235208.17	Метод спутниковых геодезических измерений (определений)	0.10	–
3	528533.74	2235206.56	Метод спутниковых геодезических измерений (определений)	0.10	–
4	528542.26	2235206.60	Метод спутниковых геодезических измерений (определений)	0.10	–
5	528542.91	2235202.08	Метод спутниковых геодезических измерений (определений)	0.10	–
6	528542.81	2235194.05	Метод спутниковых геодезических измерений (определений)	0.10	–
7	528542.55	2235189.40	Метод спутниковых геодезических измерений (определений)	0.10	–
8	528542.77	2235177.85	Метод спутниковых геодезических измерений (определений)	0.10	–
9	528547.20	2235175.60	Метод спутниковых геодезических измерений (определений)	0.10	–
10	528548.10	2235177.38	Метод спутниковых геодезических измерений (определений)	0.10	–
11	528544.74	2235179.09	Метод спутниковых геодезических измерений (определений)	0.10	–
12	528544.56	2235189.36	Метод спутниковых геодезических измерений (определений)	0.10	–
13	528544.82	2235193.98	Метод спутниковых геодезических измерений	0.10	–

			(определений)		
14	528544.92	2235202.22	Метод спутниковых геодезических измерений (определений)	0.10	–
15	528543.99	2235208.60	Метод спутниковых геодезических измерений (определений)	0.10	–
16	528535.59	2235208.57	Метод спутниковых геодезических измерений (определений)	0.10	–
17	528538.22	2235209.13	Метод спутниковых геодезических измерений (определений)	0.10	–
18	528534.70	2235239.24	Метод спутниковых геодезических измерений (определений)	0.10	–
19	528518.96	2235238.68	Метод спутниковых геодезических измерений (определений)	0.10	–
20	528519.06	2235241.42	Метод спутниковых геодезических измерений (определений)	0.10	–
21	528517.04	2235241.40	Метод спутниковых геодезических измерений (определений)	0.10	–
22	528516.88	2235236.60	Метод спутниковых геодезических измерений (определений)	0.10	–
23	528532.93	2235237.18	Метод спутниковых геодезических измерений (определений)	0.10	–
24	528536.02	2235210.71	Метод спутниковых геодезических измерений (определений)	0.10	–
1	528533.70	2235210.22	Метод спутниковых геодезических измерений (определений)	0.10	–
(2)	–	–	–	–	–
25	528527.75	2235206.05	Метод спутниковых геодезических измерений (определений)	0.10	–
26	528527.76	2235208.02	Метод спутниковых геодезических измерений (определений)	0.10	–
27	528526.70	2235208.24	Метод спутниковых геодезических измерений (определений)	0.10	–
28	528526.88	2235219.67	Метод спутниковых геодезических измерений (определений)	0.10	–
29	528472.03	2235217.10	Метод спутниковых геодезических измерений	0.10	–

			(определений)		
30	528451.28	2235216.78	Метод спутниковых геодезических измерений (определений)	0.10	–
31	528450.74	2235216.78	Метод спутниковых геодезических измерений (определений)	0.10	–
32	528450.66	2235221.58	Метод спутниковых геодезических измерений (определений)	0.10	–
33	528447.35	2235224.96	Метод спутниковых геодезических измерений (определений)	0.10	–
34	528444.78	2235224.78	Метод спутниковых геодезических измерений (определений)	0.10	–
35	528448.68	2235220.74	Метод спутниковых геодезических измерений (определений)	0.10	–
36	528448.74	2235216.86	Метод спутниковых геодезических измерений (определений)	0.10	–
37	528446.94	2235214.72	Метод спутниковых геодезических измерений (определений)	0.10	–
38	528472.09	2235215.11	Метод спутниковых геодезических измерений (определений)	0.10	–
39	528524.84	2235217.58	Метод спутниковых геодезических измерений (определений)	0.10	–
40	528524.68	2235206.63	Метод спутниковых геодезических измерений (определений)	0.10	–
41	528527.76	2235205.94	Метод спутниковых геодезических измерений (определений)	0.10	–
25	528527.75	2235206.05	Метод спутниковых геодезических измерений (определений)	0.10	–

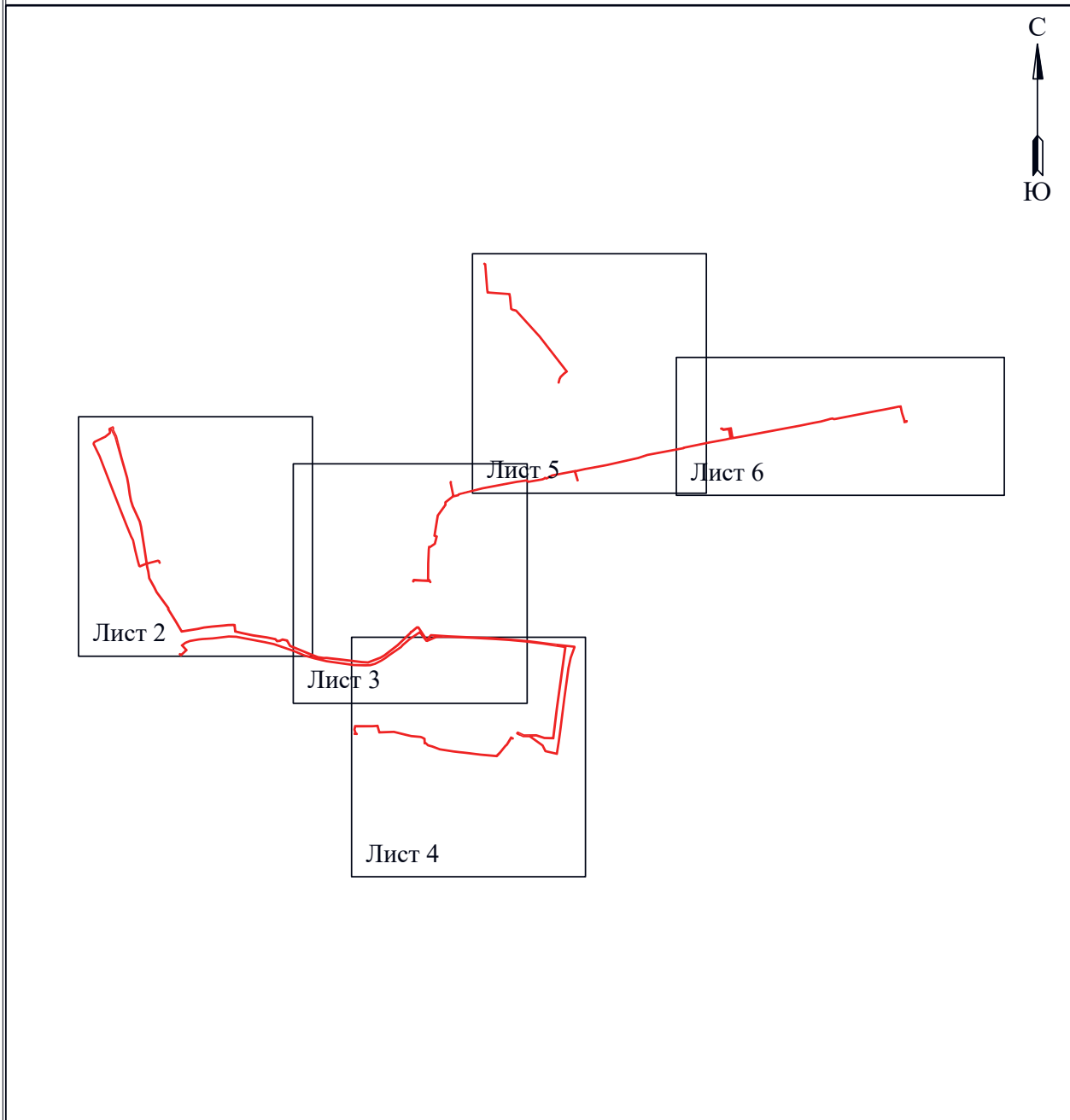
3. Сведения о характерных точках части (частей) границы объекта

Обозначение характерных точек части границы	Координаты, м		Метод определения координат характерной точки	Средняя квадратическая погрешность положения характерной точки (M_t), м	Описание обозначения точки на местности (при наличии)
	X	Y			
1	2	3	4	5	6
–	–	–	–	–	–

**Схема расположения границ публичного сервитута
для эксплуатации объекта ЭСХ
«ЭСК Подстанция 110/35/6 кВ «Западная» (КЛ-6 кВ фидер Маргариновый, КЛ-6 кВ фидер ГНС-5,
ввод 1, КЛ-6 кВ фидер ГНС-5, ввод 2, КЛ-6 кВ фидер фидер-9, КЛ-6 кВ от КТП-5135 до муфт, КЛ-6
кВ фидер Красный Октябрь)»
(наименование объекта)**

План границ объекта

Обзорная схема границ объекта



Условные обозначения:

 - граница устанавливаемой зоны публичного сервитута

**Схема расположения границ публичного сервитута
для эксплуатации объекта ЭСХ
«ЭСК Подстанция 110/35/6 кВ «Западная» (КЛ-6 кВ фидер Маргариновый, КЛ-6 кВ фидер ГНС-5, ввод 1, КЛ-6 кВ
фидер ГНС-5, ввод 2, КЛ-6 кВ фидер фидер-9, КЛ-6 кВ от КТП-5135 до муфт, КЛ-6 кВ фидер Красный Октябрь)»**

(наименование объекта)

План границ объекта



Используемые условные знаки и обозначения:

- 1 - обозначение характерной точки границы устанавливаемого публичного сервитута
- - границы земельных участков, попадающих в зону публичного сервитута
- - граница кадастрового квартала
- 59:01:3810290 - номер кадастрового квартала

Масштаб 1:2000

Лист 2 из 6

- - граница устанавливаемого публичного сервитута
- г. Пермь - наименование населенного пункта
- - ось линии, контур объекта

**Схема расположения границ публичного сервитута
для эксплуатации объекта ЭСХ
«ЭСК Подстанция 110/35/6 кВ «Западная» (КЛ-6 кВ фидер Маргаринский, КЛ-6 кВ фидер ГНС-5, ввод 1, КЛ-6 кВ
фидер ГНС-5, ввод 2, КЛ-6 кВ фидер фидер-9, КЛ-6 кВ от КТП-5135 до муфта, КЛ-6 кВ фидер Красный Октябрь)»
(наименование объекта)**

План границ объекта



Используемые условные знаки и обозначения:

- 1 - обозначение характерной точки границы устанавливаемого публичного сервитута
- - границы земельных участков, попадающих в зону публичного сервитута
- - граница кадастрового квартала
- 59:01:3810290 - номер кадастрового квартала

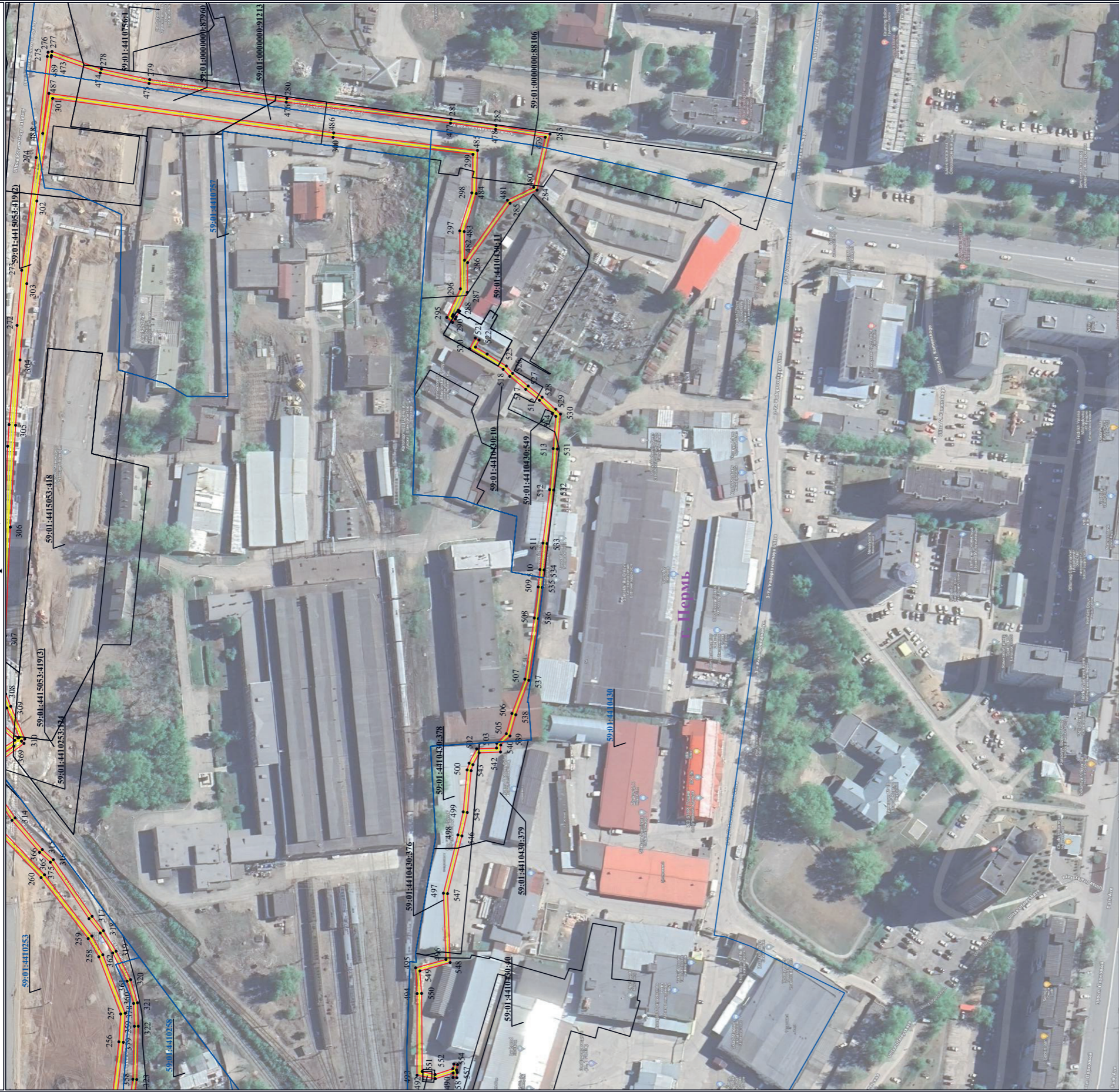
Масштаб 1:2000

Лист 3 из 6

- - граница устанавливаемого публичного сервитута
- г. Пермь - наименование населенного пункта
- - ось линии, контур объекта

**Схема расположения границ публичного сервитута
для эксплуатации объекта ЭСХ
«ЭСК Подстанция 110/35/6 кВ «Западная» (КЛ-6 кВ фидер Маргаринский, КЛ-6 кВ фидер ГНС-5, ввод 1, КЛ-6 кВ
фидер ГНС-5, ввод 2, КЛ-6 кВ фидер фидер-9, КЛ-6 кВ от КТП-5135 до муфт, КЛ-6 кВ фидер Красный Октябрь)»
(наименование объекта)**

План границ объекта







Используемые условные знаки и обозначения:

- 1 - обозначение характерной точки границы устанавливаемого публичного сервитута
- - границы земельных участков, попадающих в зону публичного сервитута
- - граница кадастрового квартала
- 59:01:3810290 - номер кадастрового квартала

Масштаб 1:2000

Лист 4 из 6

-  - граница устанавливаемого публичного сервитута
-  г. Пермь
-  - наименование населенного пункта
-  - ось линии, контур объекта

**Схема расположения границ публичного сервитута
для эксплуатации объекта ЭСХ
«ЭСК Подстанция 110/35/6 кВ «Западная» (КЛ-6 кВ фидер Маргариновый, КЛ-6 кВ фидер ГНС-5, ввод 1, КЛ-6 кВ
фидер ГНС-5, ввод 2, КЛ-6 кВ фидер фидер-9, КЛ-6 кВ от КТП-5135 до муфт, КЛ-6 кВ фидер Красный Октябрь)»
(наименование объекта)**

План границ объекта



Используемые условные знаки и обозначения:

Масштаб 1:2000

Лист 6 из 6

- 1 - обозначение характерной точки границы устанавливаемого публичного сервитута
- - границы земельных участков, попадающих в зону публичного сервитута
- - граница кадастрового квартала
- 59:01:3810290 - номер кадастрового квартала

- - граница устанавливаемого публичного сервитута
- г. Пермь - наименование населенного пункта
- - ось линии, контур объекта

ГРАФИЧЕСКОЕ ОПИСАНИЕ

местоположения границ населенных пунктов, территориальных зон,
особо охраняемых природных территорий,
зон с особыми условиями использования территории

Публичный сервитут для эксплуатации объекта электросетевого хозяйства «ЭСК Подстанция 110/35/6 кВ «Западная» (КЛ-6 кВ фидер Маргариновский, КЛ-6 кВ фидер ГНС-5, ввод 1, КЛ-6 кВ фидер ГНС-5, ввод 2, КЛ-6 кВ фидер фидер-9, КЛ-6 кВ от КТП-5135 до муфт, КЛ-6 кВ фидер Красный Октябрь)»
(наименование объекта, местоположение границ которого описано (далее - объект)

Раздел 1

Сведения об объекте		
№ п/п	Характеристики объекта	Описание характеристик
1	2	3
1	Местоположение объекта	Российская Федерация, Пермский край, Пермский городской округ, г. Пермь
2	Площадь объекта +/- величина погрешности определения площади (Р+/- Дельта Р)	12646 кв.м ± 24 кв.м
3	Иные характеристики объекта	Публичный сервитут устанавливается в целях эксплуатации объекта электросетевого хозяйства «ЭСК Подстанция 110/35/6 кВ «Западная» (КЛ-6 кВ фидер Маргариновский, КЛ-6 кВ фидер ГНС-5, ввод 1, КЛ-6 кВ фидер ГНС-5, ввод 2, КЛ-6 кВ фидер фидер-9, КЛ-6 кВ от КТП-5135 до муфт, КЛ-6 кВ фидер Красный Октябрь)» (согласно ст. 3.6 Федерального закона от 25 октября 2001 г. № 137-ФЗ «О введении в действие Земельного кодекса Российской Федерации»); Срок установления публичного сервитута - сорок девять лет (согласно п.1 ст. 39.45 «Земельного кодекса Российской Федерации»).

Раздел 2

Сведения о местоположении границ объекта					
1. Система координат <u>МСК-59, зона 2</u>					
2. Сведения о характерных точках границ объекта					
Обозначение характерных точек границ	Координаты, м		Метод определения координат характерной точки	Средняя квадратическая погрешность положения характерной точки (M_i), м	Описание обозначения точки на местности (при наличии)
	X	Y			
1	2	3	4	5	6
(1)	–	–	–	–	–
1	517970.54	2227349.67	Метод спутниковых геодезических измерений (определений)	0.10	–
2	517971.81	2227351.23	Метод спутниковых геодезических измерений (определений)	0.10	–
3	517970.17	2227352.54	Метод спутниковых геодезических измерений (определений)	0.10	–
4	517970.15	2227354.08	Метод спутниковых геодезических измерений (определений)	0.10	–
5	517909.23	2227358.77	Метод спутниковых геодезических измерений (определений)	0.10	–
6	517902.54	2227359.78	Метод спутниковых геодезических измерений (определений)	0.10	–
7	517898.60	2227412.27	Метод спутниковых геодезических измерений (определений)	0.10	–
8	517889.34	2227413.78	Метод спутниковых геодезических измерений (определений)	0.10	–
9	517862.81	2227416.41	Метод спутниковых геодезических измерений (определений)	0.10	–
10	517861.01	2227419.15	Метод спутниковых геодезических измерений (определений)	0.10	–
11	517858.84	2227427.75	Метод спутниковых геодезических измерений (определений)	0.10	–
12	517796.15	2227484.67	Метод спутниковых геодезических измерений (определений)	0.10	–
13	517711.51	2227550.38	Метод спутниковых геодезических измерений	0.10	–

			(определений)		
14	517705.44	2227542.78	Метод спутниковых геодезических измерений (определений)	0.10	–
15	517697.89	2227534.98	Метод спутниковых геодезических измерений (определений)	0.10	–
16	517692.88	2227532.50	Метод спутниковых геодезических измерений (определений)	0.10	–
17	517684.02	2227530.28	Метод спутниковых геодезических измерений (определений)	0.10	–
18	517684.51	2227528.34	Метод спутниковых геодезических измерений (определений)	0.10	–
19	517693.57	2227530.62	Метод спутниковых геодезических измерений (определений)	0.10	–
20	517699.09	2227533.34	Метод спутниковых геодезических измерений (определений)	0.10	–
21	517706.94	2227541.46	Метод спутниковых геодезических измерений (определений)	0.10	–
22	517711.84	2227547.60	Метод спутниковых геодезических измерений (определений)	0.10	–
23	517794.86	2227483.14	Метод спутниковых геодезических измерений (определений)	0.10	–
24	517857.06	2227426.68	Метод спутниковых геодезических измерений (определений)	0.10	–
25	517859.15	2227418.34	Метод спутниковых геодезических измерений (определений)	0.10	–
26	517861.66	2227414.51	Метод спутниковых геодезических измерений (определений)	0.10	–
27	517889.08	2227411.80	Метод спутниковых геодезических измерений (определений)	0.10	–
28	517896.72	2227410.55	Метод спутниковых геодезических измерений (определений)	0.10	–
29	517900.66	2227358.04	Метод спутниковых геодезических измерений (определений)	0.10	–
30	517909.00	2227356.78	Метод спутниковых геодезических измерений (определений)	0.10	–

31	517968.18	2227352.23	Метод спутниковых геодезических измерений (определений)	0.10	–
32	517968.19	2227351.57	Метод спутниковых геодезических измерений (определений)	0.10	–
1	517970.54	2227349.67	Метод спутниковых геодезических измерений (определений)	0.10	–
(2)	–	–	–	–	–
33	517206.51	2227178.98	Метод спутниковых геодезических измерений (определений)	0.10	–
34	517209.58	2227179.35	Метод спутниковых геодезических измерений (определений)	0.10	–
35	517211.79	2227181.33	Метод спутниковых геодезических измерений (определений)	0.10	–
36	517210.30	2227202.81	Метод спутниковых геодезических измерений (определений)	0.10	–
37	517210.11	2227216.19	Метод спутниковых геодезических измерений (определений)	0.10	–
38	517210.39	2227215.62	Метод спутниковых геодезических измерений (определений)	0.10	–
39	517211.63	2227215.00	Метод спутниковых геодезических измерений (определений)	0.10	–
40	517212.34	2227214.80	Метод спутниковых геодезических измерений (определений)	0.10	–
41	517250.27	2227215.10	Метод спутниковых геодезических измерений (определений)	0.10	–
42	517284.27	2227216.50	Метод спутниковых геодезических измерений (определений)	0.10	–
43	517291.06	2227217.44	Метод спутниковых геодезических измерений (определений)	0.10	–
44	517291.08	2227219.00	Метод спутниковых геодезических измерений (определений)	0.10	–
45	517291.27	2227220.92	Метод спутниковых геодезических измерений (определений)	0.10	–
46	517298.24	2227231.12	Метод спутниковых геодезических измерений (определений)	0.10	–

47	517314.29	2227235.28	Метод спутниковых геодезических измерений (определений)	0.10	—
48	517316.37	2227230.08	Метод спутниковых геодезических измерений (определений)	0.10	—
49	517365.80	2227238.04	Метод спутниковых геодезических измерений (определений)	0.10	—
50	517391.23	2227256.35	Метод спутниковых геодезических измерений (определений)	0.10	—
51	517397.72	2227256.46	Метод спутниковых геодезических измерений (определений)	0.10	—
52	517412.03	2227274.58	Метод спутниковых геодезических измерений (определений)	0.10	—
53	517412.39	2227275.49	Метод спутниковых геодезических измерений (определений)	0.10	—
54	517444.89	2227268.87	Метод спутниковых геодезических измерений (определений)	0.10	—
55	517447.16	2227269.93	Метод спутниковых геодезических измерений (определений)	0.10	—
56	517446.32	2227271.74	Метод спутниковых геодезических измерений (определений)	0.10	—
57	517444.64	2227270.96	Метод спутниковых геодезических измерений (определений)	0.10	—
58	517412.88	2227277.44	Метод спутниковых геодезических измерений (определений)	0.10	—
59	517415.25	2227287.61	Метод спутниковых геодезических измерений (определений)	0.10	—
60	517417.19	2227288.90	Метод спутниковых геодезических измерений (определений)	0.10	—
61	517431.99	2227346.88	Метод спутниковых геодезических измерений (определений)	0.10	—
62	517437.61	2227376.86	Метод спутниковых геодезических измерений (определений)	0.10	—
63	517447.55	2227429.21	Метод спутниковых геодезических измерений (определений)	0.10	—
64	517448.15	2227434.08	Метод спутниковых	0.10	—

			геодезических измерений (определений)		
65	517450.76	2227452.61	Метод спутниковых геодезических измерений (определений)	0.10	—
66	517447.51	2227456.95	Метод спутниковых геодезических измерений (определений)	0.10	—
67	517453.30	2227490.26	Метод спутниковых геодезических измерений (определений)	0.10	—
68	517454.44	2227493.19	Метод спутниковых геодезических измерений (определений)	0.10	—
69	517456.81	2227496.21	Метод спутниковых геодезических измерений (определений)	0.10	—
70	517456.91	2227497.44	Метод спутниковых геодезических измерений (определений)	0.10	—
71	517455.55	2227500.01	Метод спутниковых геодезических измерений (определений)	0.10	—
72	517462.74	2227513.48	Метод спутниковых геодезических измерений (определений)	0.10	—
73	517473.29	2227568.91	Метод спутниковых геодезических измерений (определений)	0.10	—
74	517472.99	2227569.00	Метод спутниковых геодезических измерений (определений)	0.10	—
75	517473.74	2227573.08	Метод спутниковых геодезических измерений (определений)	0.10	—
76	517478.12	2227592.77	Метод спутниковых геодезических измерений (определений)	0.10	—
77	517481.40	2227611.11	Метод спутниковых геодезических измерений (определений)	0.10	—
78	517487.59	2227644.57	Метод спутниковых геодезических измерений (определений)	0.10	—
79	517500.86	2227703.13	Метод спутниковых геодезических измерений (определений)	0.10	—
80	517504.65	2227720.29	Метод спутниковых геодезических измерений (определений)	0.10	—
81	517512.11	2227742.70	Метод спутниковых геодезических измерений (определений)	0.10	—

			измерений (определений)		
82	517528.16	2227828.84	Метод спутниковых геодезических измерений (определений)	0.10	–
83	517529.25	2227829.37	Метод спутниковых геодезических измерений (определений)	0.10	–
84	517541.90	2227890.94	Метод спутниковых геодезических измерений (определений)	0.10	–
85	517549.11	2227930.77	Метод спутниковых геодезических измерений (определений)	0.10	–
86	517551.74	2227941.71	Метод спутниковых геодезических измерений (определений)	0.10	–
87	517553.36	2227941.23	Метод спутниковых геодезических измерений (определений)	0.10	–
88	517572.07	2227937.77	Метод спутниковых геодезических измерений (определений)	0.10	–
89	517570.21	2227925.06	Метод спутниковых геодезических измерений (определений)	0.10	–
90	517572.93	2227921.40	Метод спутниковых геодезических измерений (определений)	0.10	–
91	517573.07	2227919.22	Метод спутниковых геодезических измерений (определений)	0.10	–
92	517575.14	2227919.19	Метод спутниковых геодезических измерений (определений)	0.10	–
93	517575.41	2227922.17	Метод спутниковых геодезических измерений (определений)	0.10	–
94	517573.39	2227925.59	Метод спутниковых геодезических измерений (определений)	0.10	–
95	517576.18	2227944.13	Метод спутниковых геодезических измерений (определений)	0.10	–
96	517554.21	2227947.80	Метод спутниковых геодезических измерений (определений)	0.10	–
97	517552.44	2227947.72	Метод спутниковых геодезических измерений (определений)	0.10	–
98	517557.83	2227977.98	Метод спутниковых геодезических измерений	0.10	–

			(определений)		
99	517565.34	2228017.37	Метод спутниковых геодезических измерений (определений)	0.10	–
100	517577.99	2228085.31	Метод спутниковых геодезических измерений (определений)	0.10	–
101	517582.34	2228108.67	Метод спутниковых геодезических измерений (определений)	0.10	–
102	517588.85	2228140.30	Метод спутниковых геодезических измерений (определений)	0.10	–
103	517592.33	2228159.43	Метод спутниковых геодезических измерений (определений)	0.10	–
104	517598.00	2228179.91	Метод спутниковых геодезических измерений (определений)	0.10	–
105	517598.23	2228180.25	Метод спутниковых геодезических измерений (определений)	0.10	–
106	517599.83	2228187.49	Метод спутниковых геодезических измерений (определений)	0.10	–
107	517598.08	2228191.30	Метод спутниковых геодезических измерений (определений)	0.10	–
108	517598.81	2228195.77	Метод спутниковых геодезических измерений (определений)	0.10	–
109	517608.25	2228244.07	Метод спутниковых геодезических измерений (определений)	0.10	–
110	517617.97	2228294.54	Метод спутниковых геодезических измерений (определений)	0.10	–
111	517621.58	2228313.94	Метод спутниковых геодезических измерений (определений)	0.10	–
112	517626.86	2228340.38	Метод спутниковых геодезических измерений (определений)	0.10	–
113	517628.04	2228345.76	Метод спутниковых геодезических измерений (определений)	0.10	–
114	517628.72	2228352.14	Метод спутниковых геодезических измерений (определений)	0.10	–
115	517612.72	2228355.38	Метод спутниковых геодезических измерений (определений)	0.10	–

116	517595.86	2228360.79	Метод спутниковых геодезических измерений (определений)	0.10	–
117	517591.27	2228361.48	Метод спутниковых геодезических измерений (определений)	0.10	–
118	517591.90	2228364.56	Метод спутниковых геодезических измерений (определений)	0.10	–
119	517593.58	2228365.02	Метод спутниковых геодезических измерений (определений)	0.10	–
120	517593.06	2228366.95	Метод спутниковых геодезических измерений (определений)	0.10	–
121	517590.15	2228366.16	Метод спутниковых геодезических измерений (определений)	0.10	–
122	517588.84	2228359.83	Метод спутниковых геодезических измерений (определений)	0.10	–
123	517595.40	2228358.84	Метод спутниковых геодезических измерений (определений)	0.10	–
124	517612.21	2228353.45	Метод спутниковых геодезических измерений (определений)	0.10	–
125	517626.54	2228350.54	Метод спутниковых геодезических измерений (определений)	0.10	–
126	517626.06	2228346.08	Метод спутниковых геодезических измерений (определений)	0.10	–
127	517624.90	2228340.80	Метод спутниковых геодезических измерений (определений)	0.10	–
128	517619.62	2228314.32	Метод спутниковых геодезических измерений (определений)	0.10	–
129	517616.01	2228294.91	Метод спутниковых геодезических измерений (определений)	0.10	–
130	517606.29	2228244.45	Метод спутниковых геодезических измерений (определений)	0.10	–
131	517596.84	2228196.12	Метод спутниковых геодезических измерений (определений)	0.10	–
132	517596.01	2228191.02	Метод спутниковых геодезических измерений (определений)	0.10	–
133	517597.73	2228187.27	Метод спутниковых	0.10	–

			геодезических измерений (определений)		
134	517596.36	2228181.06	Метод спутниковых геодезических измерений (определений)	0.10	–
135	517596.16	2228180.76	Метод спутниковых геодезических измерений (определений)	0.10	–
136	517590.38	2228159.88	Метод спутниковых геодезических измерений (определений)	0.10	–
137	517586.89	2228140.68	Метод спутниковых геодезических измерений (определений)	0.10	–
138	517580.38	2228109.05	Метод спутниковых геодезических измерений (определений)	0.10	–
139	517576.02	2228085.68	Метод спутниковых геодезических измерений (определений)	0.10	–
140	517563.37	2228017.74	Метод спутниковых геодезических измерений (определений)	0.10	–
141	517555.86	2227978.35	Метод спутниковых геодезических измерений (определений)	0.10	–
142	517549.69	2227943.48	Метод спутниковых геодезических измерений (определений)	0.10	–
143	517550.01	2227943.06	Метод спутниковых геодезических измерений (определений)	0.10	–
144	517547.15	2227931.18	Метод спутниковых геодезических измерений (определений)	0.10	–
145	517539.94	2227891.32	Метод спутниковых геодезических измерений (определений)	0.10	–
146	517527.49	2227830.73	Метод спутниковых геодезических измерений (определений)	0.10	–
147	517526.38	2227830.19	Метод спутниковых геодезических измерений (определений)	0.10	–
148	517510.17	2227743.20	Метод спутниковых геодезических измерений (определений)	0.10	–
149	517502.72	2227720.82	Метод спутниковых геодезических измерений (определений)	0.10	–
150	517498.91	2227703.58	Метод спутниковых геодезических измерений (определений)	0.10	–

			измерений (определений)		
151	517485.63	2227644.97	Метод спутниковых геодезических измерений (определений)	0.10	–
152	517479.43	2227611.47	Метод спутниковых геодезических измерений (определений)	0.10	–
153	517476.16	2227593.16	Метод спутниковых геодезических измерений (определений)	0.10	–
154	517471.78	2227573.48	Метод спутниковых геодезических измерений (определений)	0.10	–
155	517471.16	2227570.11	Метод спутниковых геодезических измерений (определений)	0.10	–
156	517449.51	2227576.40	Метод спутниковых геодезических измерений (определений)	0.10	–
157	517448.94	2227574.34	Метод спутниковых геодезических измерений (определений)	0.10	–
158	517470.99	2227567.53	Метод спутниковых геодезических измерений (определений)	0.10	–
159	517460.83	2227514.15	Метод спутниковых геодезических измерений (определений)	0.10	–
160	517453.59	2227500.59	Метод спутниковых геодезических измерений (определений)	0.10	–
161	517453.49	2227499.61	Метод спутниковых геодезических измерений (определений)	0.10	–
162	517454.87	2227497.02	Метод спутниковых геодезических измерений (определений)	0.10	–
163	517452.68	2227494.19	Метод спутниковых геодезических измерений (определений)	0.10	–
164	517451.36	2227490.80	Метод спутниковых геодезических измерений (определений)	0.10	–
165	517445.39	2227456.44	Метод спутниковых геодезических измерений (определений)	0.10	–
166	517448.66	2227452.07	Метод спутниковых геодезических измерений (определений)	0.10	–
167	517446.16	2227434.34	Метод спутниковых геодезических измерений	0.10	–

			(определений)		
168	517445.57	2227429.52	Метод спутниковых геодезических измерений (определений)	0.10	–
169	517435.64	2227377.23	Метод спутниковых геодезических измерений (определений)	0.10	–
170	517430.04	2227347.33	Метод спутниковых геодезических измерений (определений)	0.10	–
171	517416.08	2227290.57	Метод спутниковых геодезических измерений (определений)	0.10	–
172	517413.48	2227288.84	Метод спутниковых геодезических измерений (определений)	0.10	–
173	517410.67	2227277.01	Метод спутниковых геодезических измерений (определений)	0.10	–
174	517410.17	2227275.62	Метод спутниковых геодезических измерений (определений)	0.10	–
175	517396.69	2227258.54	Метод спутниковых геодезических измерений (определений)	0.10	–
176	517390.54	2227258.44	Метод спутниковых геодезических измерений (определений)	0.10	–
177	517364.98	2227240.04	Метод спутниковых геодезических измерений (определений)	0.10	–
178	517317.70	2227232.42	Метод спутниковых геодезических измерений (определений)	0.10	–
179	517315.55	2227237.78	Метод спутниковых геодезических измерений (определений)	0.10	–
180	517296.95	2227232.96	Метод спутниковых геодезических измерений (определений)	0.10	–
181	517289.23	2227221.66	Метод спутниковых геодезических измерений (определений)	0.10	–
182	517288.99	2227219.34	Метод спутниковых геодезических измерений (определений)	0.10	–
183	517284.14	2227218.50	Метод спутниковых геодезических измерений (определений)	0.10	–
184	517250.22	2227217.10	Метод спутниковых геодезических измерений (определений)	0.10	–

185	517212.61	2227216.80	Метод спутниковых геодезических измерений (определений)	0.10	—
186	517211.88	2227217.11	Метод спутниковых геодезических измерений (определений)	0.10	—
187	517210.98	2227219.32	Метод спутниковых геодезических измерений (определений)	0.10	—
188	517210.20	2227220.23	Метод спутниковых геодезических измерений (определений)	0.10	—
189	517209.04	2227220.22	Метод спутниковых геодезических измерений (определений)	0.10	—
190	517205.23	2227222.53	Метод спутниковых геодезических измерений (определений)	0.10	—
191	517204.19	2227220.82	Метод спутниковых геодезических измерений (определений)	0.10	—
192	517207.13	2227219.04	Метод спутниковых геодезических измерений (определений)	0.10	—
193	517208.79	2227182.05	Метод спутниковых геодезических измерений (определений)	0.10	—
194	517208.36	2227181.73	Метод спутниковых геодезических измерений (определений)	0.10	—
195	517206.10	2227181.33	Метод спутниковых геодезических измерений (определений)	0.10	—
33	517206.51	2227178.98	Метод спутниковых геодезических измерений (определений)	0.10	—
—	—	—	—	—	—
196	517554.09	2227945.79	Метод спутниковых геодезических измерений (определений)	0.10	—
197	517553.04	2227945.75	Метод спутниковых геодезических измерений (определений)	0.10	—
198	517552.48	2227944.79	Метод спутниковых геодезических измерений (определений)	0.10	—
199	517552.21	2227943.66	Метод спутниковых геодезических измерений (определений)	0.10	—
200	517553.83	2227943.18	Метод спутниковых геодезических измерений (определений)	0.10	—

201	517572.83	2227939.67	Метод спутниковых геодезических измерений (определений)	0.10	–
202	517573.23	2227942.60	Метод спутниковых геодезических измерений (определений)	0.10	–
196	517554.09	2227945.79	Метод спутниковых геодезических измерений (определений)	0.10	–
(3)	–	–	–	–	–
203	517578.58	2226458.53	Метод спутниковых геодезических измерений (определений)	0.10	–
204	517574.84	2226460.32	Метод спутниковых геодезических измерений (определений)	0.10	–
205	517573.80	2226458.11	Метод спутниковых геодезических измерений (определений)	0.10	–
206	517556.19	2226466.90	Метод спутниковых геодезических измерений (определений)	0.10	–
207	517503.22	2226480.34	Метод спутниковых геодезических измерений (определений)	0.10	–
208	517456.66	2226493.62	Метод спутниковых геодезических измерений (определений)	0.10	–
209	517439.56	2226496.82	Метод спутниковых геодезических измерений (определений)	0.10	–
210	517414.92	2226500.30	Метод спутниковых геодезических измерений (определений)	0.10	–
211	517401.32	2226502.96	Метод спутниковых геодезических измерений (определений)	0.10	–
212	517387.69	2226507.42	Метод спутниковых геодезических измерений (определений)	0.10	–
213	517351.45	2226524.06	Метод спутниковых геодезических измерений (определений)	0.10	–
214	517338.40	2226527.17	Метод спутниковых геодезических измерений (определений)	0.10	–
215	517325.24	2226529.20	Метод спутниковых геодезических измерений (определений)	0.10	–
216	517288.60	2226535.06	Метод спутниковых геодезических измерений (определений)	0.10	–

217	517251.06	2226540.61	Метод спутниковых геодезических измерений (определений)	0.10	–
218	517257.91	2226566.67	Метод спутниковых геодезических измерений (определений)	0.10	–
219	517256.64	2226570.01	Метод спутниковых геодезических измерений (определений)	0.10	–
220	517251.55	2226572.07	Метод спутниковых геодезических измерений (определений)	0.10	–
221	517250.80	2226570.22	Метод спутниковых геодезических измерений (определений)	0.10	–
222	517255.08	2226568.48	Метод спутниковых геодезических измерений (определений)	0.10	–
223	517255.82	2226566.56	Метод спутниковых геодезических измерений (определений)	0.10	–
224	517249.07	2226540.90	Метод спутниковых геодезических измерений (определений)	0.10	–
225	517242.39	2226541.89	Метод спутниковых геодезических измерений (определений)	0.10	–
226	517230.82	2226544.65	Метод спутниковых геодезических измерений (определений)	0.10	–
227	517214.99	2226546.95	Метод спутниковых геодезических измерений (определений)	0.10	–
228	517193.81	2226558.72	Метод спутниковых геодезических измерений (определений)	0.10	–
229	517181.84	2226564.52	Метод спутниковых геодезических измерений (определений)	0.10	–
230	517142.89	2226593.08	Метод спутниковых геодезических измерений (определений)	0.10	–
231	517140.58	2226592.54	Метод спутниковых геодезических измерений (определений)	0.10	–
232	517111.80	2226610.33	Метод спутниковых геодезических измерений (определений)	0.10	–
233	517088.02	2226624.30	Метод спутниковых геодезических измерений (определений)	0.10	–
234	517094.03	2226662.04	Метод спутниковых	0.10	–

			геодезических измерений (определений)		
235	517097.30	2226677.04	Метод спутниковых геодезических измерений (определений)	0.10	–
236	517099.58	2226696.00	Метод спутниковых геодезических измерений (определений)	0.10	–
237	517102.24	2226725.77	Метод спутниковых геодезических измерений (определений)	0.10	–
238	517103.28	2226735.25	Метод спутниковых геодезических измерений (определений)	0.10	–
239	517103.66	2226747.54	Метод спутниковых геодезических измерений (определений)	0.10	–
240	517103.12	2226751.88	Метод спутниковых геодезических измерений (определений)	0.10	–
241	517087.75	2226753.46	Метод спутниковых геодезических измерений (определений)	0.10	–
242	517083.81	2226769.81	Метод спутниковых геодезических измерений (определений)	0.10	–
243	517078.43	2226795.35	Метод спутниковых геодезических измерений (определений)	0.10	–
244	517073.65	2226828.24	Метод спутниковых геодезических измерений (определений)	0.10	–
245	517069.34	2226849.42	Метод спутниковых геодезических измерений (определений)	0.10	–
246	517064.72	2226853.44	Метод спутниковых геодезических измерений (определений)	0.10	–
247	517065.40	2226859.09	Метод спутниковых геодезических измерений (определений)	0.10	–
248	517068.59	2226865.98	Метод спутниковых геодезических измерений (определений)	0.10	–
249	517065.98	2226877.55	Метод спутниковых геодезических измерений (определений)	0.10	–
250	517052.94	2226885.08	Метод спутниковых геодезических измерений (определений)	0.10	–
251	517033.13	2226933.27	Метод спутниковых геодезических измерений (определений)	0.10	–

			измерений (определений)		
252	517026.04	2226951.33	Метод спутниковых геодезических измерений (определений)	0.10	–
253	517024.16	2226964.71	Метод спутниковых геодезических измерений (определений)	0.10	–
254	517024.24	2226972.10	Метод спутниковых геодезических измерений (определений)	0.10	–
255	517020.51	2227005.47	Метод спутниковых геодезических измерений (определений)	0.10	–
256	517014.32	2227056.83	Метод спутниковых геодезических измерений (определений)	0.10	–
257	517013.39	2227071.27	Метод спутниковых геодезических измерений (определений)	0.10	–
258	517024.70	2227100.81	Метод спутниковых геодезических измерений (определений)	0.10	–
259	517030.18	2227110.22	Метод спутниковых геодезических измерений (определений)	0.10	–
260	517054.53	2227141.68	Метод спутниковых геодезических измерений (определений)	0.10	–
261	517083.77	2227172.36	Метод спутниковых геодезических измерений (определений)	0.10	–
262	517086.76	2227173.94	Метод спутниковых геодезических измерений (определений)	0.10	–
263	517087.57	2227176.40	Метод спутниковых геодезических измерений (определений)	0.10	–
264	517097.68	2227188.67	Метод спутниковых геодезических измерений (определений)	0.10	–
265	517097.48	2227193.16	Метод спутниковых геодезических измерений (определений)	0.10	–
266	517068.17	2227212.69	Метод спутниковых геодезических измерений (определений)	0.10	–
267	517078.94	2227222.35	Метод спутниковых геодезических измерений (определений)	0.10	–
268	517076.19	2227264.37	Метод спутниковых геодезических измерений	0.10	–

			(определений)		
269	517073.34	2227326.60	Метод спутниковых геодезических измерений (определений)	0.10	–
270	517071.79	2227364.66	Метод спутниковых геодезических измерений (определений)	0.10	–
271	517071.09	2227375.80	Метод спутниковых геодезических измерений (определений)	0.10	–
272	517066.96	2227427.12	Метод спутниковых геодезических измерений (определений)	0.10	–
273	517064.55	2227455.57	Метод спутниковых геодезических измерений (определений)	0.10	–
274	517057.08	2227513.80	Метод спутниковых геодезических измерений (определений)	0.10	–
275	517051.31	2227566.05	Метод спутниковых геодезических измерений (определений)	0.10	–
276	517050.91	2227568.23	Метод спутниковых геодезических измерений (определений)	0.10	–
277	517048.91	2227568.61	Метод спутниковых геодезических измерений (определений)	0.10	–
278	517023.40	2227559.50	Метод спутниковых геодезических измерений (определений)	0.10	–
279	516998.40	2227554.08	Метод спутниковых геодезических измерений (определений)	0.10	–
280	516927.57	2227544.42	Метод спутниковых геодезических измерений (определений)	0.10	–
281	516842.70	2227533.63	Метод спутниковых геодезических измерений (определений)	0.10	–
282	516819.37	2227530.36	Метод спутниковых геодезических измерений (определений)	0.10	–
283	516791.53	2227525.99	Метод спутниковых геодезических измерений (определений)	0.10	–
284	516798.24	2227497.05	Метод спутниковых геодезических измерений (определений)	0.10	–
285	516812.20	2227490.18	Метод спутниковых геодезических измерений (определений)	0.10	–

286	516834.10	2227459.54	Метод спутниковых геодезических измерений (определений)	0.10	–
287	516834.28	2227444.19	Метод спутниковых геодезических измерений (определений)	0.10	–
288	516838.84	2227434.88	Метод спутниковых геодезических измерений (определений)	0.10	–
289	516838.22	2227434.48	Метод спутниковых геодезических измерений (определений)	0.10	–
290	516839.98	2227431.52	Метод спутниковых геодезических измерений (определений)	0.10	–
291	516841.63	2227432.61	Метод спутниковых геодезических измерений (определений)	0.10	–
292	516842.02	2227431.78	Метод спутниковых геодезических измерений (определений)	0.10	–
293	516840.43	2227430.40	Метод спутниковых геодезических измерений (определений)	0.10	–
294	516841.88	2227428.63	Метод спутниковых геодезических измерений (определений)	0.10	–
295	516844.85	2227431.18	Метод спутниковых геодезических измерений (определений)	0.10	–
296	516837.84	2227445.97	Метод спутниковых геодезических измерений (определений)	0.10	–
297	516838.16	2227475.94	Метод спутниковых геодезических измерений (определений)	0.10	–
298	516831.93	2227495.58	Метод спутниковых геодезических измерений (определений)	0.10	–
299	516831.35	2227515.47	Метод спутниковых геодезических измерений (определений)	0.10	–
300	516903.64	2227524.31	Метод спутниковых геодезических измерений (определений)	0.10	–
301	517048.58	2227544.38	Метод спутниковых геодезических измерений (определений)	0.10	–
302	517056.71	2227491.37	Метод спутниковых геодезических измерений (определений)	0.10	–
303	517061.91	2227448.65	Метод спутниковых	0.10	–

			геодезических измерений (определений)		
304	517065.42	2227409.20	Метод спутниковых геодезических измерений (определений)	0.10	—
305	517067.71	2227375.50	Метод спутниковых геодезических измерений (определений)	0.10	—
306	517070.44	2227322.82	Метод спутниковых геодезических измерений (определений)	0.10	—
307	517073.00	2227266.62	Метод спутниковых геодезических измерений (определений)	0.10	—
308	517072.81	2227236.60	Метод спутниковых геодезических измерений (определений)	0.10	—
309	517070.23	2227230.23	Метод спутниковых геодезических измерений (определений)	0.10	—
310	517062.97	2227213.40	Метод спутниковых геодезических измерений (определений)	0.10	—
311	517064.69	2227212.25	Метод спутниковых геодезических измерений (определений)	0.10	—
312	517063.37	2227211.07	Метод спутниковых геодезических измерений (определений)	0.10	—
313	517083.66	2227195.82	Метод спутниковых геодезических измерений (определений)	0.10	—
314	517068.00	2227172.53	Метод спутниковых геодезических измерений (определений)	0.10	—
315	517053.90	2227156.17	Метод спутниковых геодезических измерений (определений)	0.10	—
316	517048.24	2227150.98	Метод спутниковых геодезических измерений (определений)	0.10	—
317	517028.18	2227121.71	Метод спутниковых геодезических измерений (определений)	0.10	—
318	517022.35	2227114.25	Метод спутниковых геодезических измерений (определений)	0.10	—
319	517015.79	2227103.74	Метод спутниковых геодезических измерений (определений)	0.10	—
320	517008.25	2227088.98	Метод спутниковых геодезических измерений (определений)	0.10	—

			измерений (определений)		
321	517004.74	2227077.03	Метод спутниковых геодезических измерений (определений)	0.10	–
322	517004.34	2227064.92	Метод спутниковых геодезических измерений (определений)	0.10	–
323	517005.09	2227037.38	Метод спутниковых геодезических измерений (определений)	0.10	–
324	517014.26	2226971.89	Метод спутниковых геодезических измерений (определений)	0.10	–
325	517021.24	2226942.52	Метод спутниковых геодезических измерений (определений)	0.10	–
326	517028.03	2226918.59	Метод спутниковых геодезических измерений (определений)	0.10	–
327	517039.26	2226891.81	Метод спутниковых геодезических измерений (определений)	0.10	–
328	517055.45	2226844.87	Метод спутниковых геодезических измерений (определений)	0.10	–
329	517060.00	2226823.56	Метод спутниковых геодезических измерений (определений)	0.10	–
330	517073.07	2226754.62	Метод спутниковых геодезических измерений (определений)	0.10	–
331	517073.69	2226736.96	Метод спутниковых геодезических измерений (определений)	0.10	–
332	517069.12	2226698.67	Метод спутниковых геодезических измерений (определений)	0.10	–
333	517067.65	2226674.81	Метод спутниковых геодезических измерений (определений)	0.10	–
334	517066.61	2226665.11	Метод спутниковых геодезических измерений (определений)	0.10	–
335	517062.91	2226643.77	Метод спутниковых геодезических измерений (определений)	0.10	–
336	517058.66	2226633.13	Метод спутниковых геодезических измерений (определений)	0.10	–
337	517053.27	2226626.03	Метод спутниковых геодезических измерений	0.10	–

			(определений)		
338	517041.91	2226636.61	Метод спутниковых геодезических измерений (определений)	0.10	—
339	517028.38	2226621.97	Метод спутниковых геодезических измерений (определений)	0.10	—
340	517032.02	2226618.02	Метод спутниковых геодезических измерений (определений)	0.10	—
341	517033.48	2226619.37	Метод спутниковых геодезических измерений (определений)	0.10	—
342	517031.09	2226621.97	Метод спутниковых геодезических измерений (определений)	0.10	—
343	517042.02	2226633.78	Метод спутниковых геодезических измерений (определений)	0.10	—
344	517053.53	2226623.06	Метод спутниковых геодезических измерений (определений)	0.10	—
345	517060.41	2226632.14	Метод спутниковых геодезических измерений (определений)	0.10	—
346	517064.84	2226643.22	Метод спутниковых геодезических измерений (определений)	0.10	—
347	517068.59	2226664.83	Метод спутниковых геодезических измерений (определений)	0.10	—
348	517069.64	2226674.64	Метод спутниковых геодезических измерений (определений)	0.10	—
349	517071.11	2226698.49	Метод спутниковых геодезических измерений (определений)	0.10	—
350	517075.69	2226736.88	Метод спутниковых геодезических измерений (определений)	0.10	—
351	517075.06	2226754.84	Метод спутниковых геодезических измерений (определений)	0.10	—
352	517061.96	2226823.96	Метод спутниковых геодезических измерений (определений)	0.10	—
353	517057.38	2226845.41	Метод спутниковых геодезических измерений (определений)	0.10	—
354	517041.13	2226892.52	Метод спутниковых геодезических измерений (определений)	0.10	—

355	517029.91	2226919.25	Метод спутниковых геодезических измерений (определений)	0.10	—
356	517023.18	2226943.02	Метод спутниковых геодезических измерений (определений)	0.10	—
357	517016.23	2226972.26	Метод спутниковых геодезических измерений (определений)	0.10	—
358	517007.09	2227037.55	Метод спутниковых геодезических измерений (определений)	0.10	—
359	517006.34	2227064.90	Метод спутниковых геодезических измерений (определений)	0.10	—
360	517006.73	2227076.71	Метод спутниковых геодезических измерений (определений)	0.10	—
361	517010.12	2227088.24	Метод спутниковых геодезических измерений (определений)	0.10	—
362	517017.53	2227102.75	Метод спутниковых геодезических измерений (определений)	0.10	—
363	517023.99	2227113.10	Метод спутниковых геодезических измерений (определений)	0.10	—
364	517029.79	2227120.53	Метод спутниковых геодезических измерений (определений)	0.10	—
365	517049.76	2227149.67	Метод спутниковых геодезических измерений (определений)	0.10	—
366	517055.34	2227154.77	Метод спутниковых геодезических измерений (определений)	0.10	—
367	517069.59	2227171.32	Метод спутниковых геодезических измерений (определений)	0.10	—
368	517086.38	2227196.28	Метод спутниковых геодезических измерений (определений)	0.10	—
369	517068.58	2227209.65	Метод спутниковых геодезических измерений (определений)	0.10	—
370	517095.23	2227191.90	Метод спутниковых геодезических измерений (определений)	0.10	—
371	517095.34	2227189.45	Метод спутниковых геодезических измерений (определений)	0.10	—
372	517085.52	2227177.53	Метод спутниковых	0.10	—

			геодезических измерений (определений)		
373	517084.87	2227175.54	Метод спутниковых геодезических измерений (определений)	0.10	–
374	517082.37	2227174.22	Метод спутниковых геодезических измерений (определений)	0.10	–
375	517052.78	2227143.18	Метод спутниковых геодезических измерений (определений)	0.10	–
376	517028.27	2227111.50	Метод спутниковых геодезических измерений (определений)	0.10	–
377	517022.62	2227101.81	Метод спутниковых геодезических измерений (определений)	0.10	–
378	517011.07	2227071.63	Метод спутниковых геодезических измерений (определений)	0.10	–
379	517012.03	2227056.62	Метод спутниковых геодезических измерений (определений)	0.10	–
380	517018.22	2227005.21	Метод спутниковых геодезических измерений (определений)	0.10	–
381	517021.94	2226971.98	Метод спутниковых геодезических измерений (определений)	0.10	–
382	517021.86	2226964.56	Метод спутниковых геодезических измерений (определений)	0.10	–
383	517023.80	2226950.75	Метод спутниковых геодезических измерений (определений)	0.10	–
384	517030.99	2226932.42	Метод спутниковых геодезических измерений (определений)	0.10	–
385	517051.11	2226883.48	Метод спутниковых геодезических измерений (определений)	0.10	–
386	517063.95	2226876.06	Метод спутниковых геодезических измерений (определений)	0.10	–
387	517066.18	2226866.23	Метод спутниковых геодезических измерений (определений)	0.10	–
388	517063.16	2226859.73	Метод спутниковых геодезических измерений (определений)	0.10	–
389	517062.30	2226852.50	Метод спутниковых геодезических измерений (определений)	0.10	–

			измерений (определений)		
390	517067.24	2226848.21	Метод спутниковых геодезических измерений (определений)	0.10	—
391	517071.38	2226827.86	Метод спутниковых геодезических измерений (определений)	0.10	—
392	517076.16	2226794.94	Метод спутниковых геодезических измерений (определений)	0.10	—
393	517081.56	2226769.31	Метод спутниковых геодезических измерений (определений)	0.10	—
394	517085.90	2226751.34	Метод спутниковых геодезических измерений (определений)	0.10	—
395	517101.06	2226749.79	Метод спутниковых геодезических измерений (определений)	0.10	—
396	517101.36	2226747.43	Метод спутниковых геодезических измерений (определений)	0.10	—
397	517100.98	2226735.41	Метод спутниковых геодезических измерений (определений)	0.10	—
398	517099.95	2226726.00	Метод спутниковых геодезических измерений (определений)	0.10	—
399	517097.29	2226696.23	Метод спутниковых геодезических измерений (определений)	0.10	—
400	517095.03	2226677.41	Метод спутниковых геодезических измерений (определений)	0.10	—
401	517091.76	2226662.47	Метод спутниковых геодезических измерений (определений)	0.10	—
402	517085.50	2226623.12	Метод спутниковых геодезических измерений (определений)	0.10	—
403	517110.62	2226608.37	Метод спутниковых геодезических измерений (определений)	0.10	—
404	517140.16	2226590.09	Метод спутниковых геодезических измерений (определений)	0.10	—
405	517142.39	2226590.60	Метод спутниковых геодезических измерений (определений)	0.10	—
406	517180.65	2226562.54	Метод спутниковых геодезических измерений	0.10	—

			(определений)		
407	517192.76	2226556.67	Метод спутниковых геодезических измерений (определений)	0.10	–
408	517214.23	2226544.73	Метод спутниковых геодезических измерений (определений)	0.10	–
409	517230.38	2226542.38	Метод спутниковых геодезических измерений (определений)	0.10	–
410	517241.95	2226539.62	Метод спутниковых геодезических измерений (определений)	0.10	–
411	517248.48	2226538.65	Метод спутниковых геодезических измерений (определений)	0.10	–
412	517248.26	2226537.82	Метод спутниковых геодезических измерений (определений)	0.10	–
413	517243.28	2226525.77	Метод спутниковых геодезических измерений (определений)	0.10	–
414	517242.16	2226523.48	Метод спутниковых геодезических измерений (определений)	0.10	–
415	517243.80	2226520.77	Метод спутниковых геодезических измерений (определений)	0.10	–
416	517256.73	2226517.22	Метод спутниковых геодезических измерений (определений)	0.10	–
417	517281.31	2226511.19	Метод спутниковых геодезических измерений (определений)	0.10	–
418	517305.95	2226505.90	Метод спутниковых геодезических измерений (определений)	0.10	–
419	517314.62	2226501.38	Метод спутниковых геодезических измерений (определений)	0.10	–
420	517342.27	2226490.00	Метод спутниковых геодезических измерений (определений)	0.10	–
421	517382.80	2226474.00	Метод спутниковых геодезических измерений (определений)	0.10	–
422	517428.23	2226456.21	Метод спутниковых геодезических измерений (определений)	0.10	–
423	517506.97	2226425.82	Метод спутниковых геодезических измерений (определений)	0.10	–

424	517537.41	2226411.07	Метод спутниковых геодезических измерений (определений)	0.10	–
425	517541.16	2226412.10	Метод спутниковых геодезических измерений (определений)	0.10	–
426	517543.63	2226414.51	Метод спутниковых геодезических измерений (определений)	0.10	–
427	517555.73	2226439.71	Метод спутниковых геодезических измерений (определений)	0.10	–
428	517563.62	2226449.42	Метод спутниковых геодезических измерений (определений)	0.10	–
429	517564.76	2226450.32	Метод спутниковых геодезических измерений (определений)	0.10	–
430	517567.01	2226450.36	Метод спутниковых геодезических измерений (определений)	0.10	–
431	517572.72	2226449.06	Метод спутниковых геодезических измерений (определений)	0.10	–
432	517574.23	2226449.54	Метод спутниковых геодезических измерений (определений)	0.10	–
203	517578.58	2226458.53	Метод спутниковых геодезических измерений (определений)	0.10	–
–	–	–	–	–	–
433	517250.47	2226538.36	Метод спутниковых геодезических измерений (определений)	0.10	–
434	517250.16	2226537.18	Метод спутниковых геодезических измерений (определений)	0.10	–
435	517245.10	2226524.95	Метод спутниковых геодезических измерений (определений)	0.10	–
436	517244.44	2226523.58	Метод спутниковых геодезических измерений (определений)	0.10	–
437	517245.10	2226522.49	Метод спутниковых геодезических измерений (определений)	0.10	–
438	517257.23	2226519.15	Метод спутниковых геодезических измерений (определений)	0.10	–
439	517281.76	2226513.14	Метод спутниковых геодезических измерений (определений)	0.10	–

440	517306.63	2226507.80	Метод спутниковых геодезических измерений (определений)	0.10	–
441	517315.46	2226503.20	Метод спутниковых геодезических измерений (определений)	0.10	–
442	517343.02	2226491.87	Метод спутниковых геодезических измерений (определений)	0.10	–
443	517383.53	2226475.86	Метод спутниковых геодезических измерений (определений)	0.10	–
444	517428.95	2226458.07	Метод спутниковых геодезических измерений (определений)	0.10	–
445	517507.77	2226427.66	Метод спутниковых геодезических измерений (определений)	0.10	–
446	517537.60	2226413.20	Метод спутниковых геодезических измерений (определений)	0.10	–
447	517540.13	2226413.89	Метод спутниковых геодезических измерений (определений)	0.10	–
448	517541.98	2226415.70	Метод спутниковых геодезических измерений (определений)	0.10	–
449	517554.03	2226440.79	Метод спутниковых геодезических измерений (определений)	0.10	–
450	517562.21	2226450.86	Метод спутниковых геодезических измерений (определений)	0.10	–
451	517564.05	2226452.31	Метод спутниковых геодезических измерений (определений)	0.10	–
452	517567.22	2226452.36	Метод спутниковых геодезических измерений (определений)	0.10	–
453	517572.63	2226451.13	Метод спутниковых геодезических измерений (определений)	0.10	–
454	517572.92	2226451.42	Метод спутниковых геодезических измерений (определений)	0.10	–
455	517574.03	2226453.71	Метод спутниковых геодезических измерений (определений)	0.10	–
456	517554.66	2226463.59	Метод спутниковых геодезических измерений (определений)	0.10	–
457	517502.52	2226478.14	Метод спутниковых	0.10	–

			геодезических измерений (определений)		
458	517456.13	2226491.38	Метод спутниковых геодезических измерений (определений)	0.10	–
459	517439.19	2226494.55	Метод спутниковых геодезических измерений (определений)	0.10	–
460	517414.55	2226498.03	Метод спутниковых геодезических измерений (определений)	0.10	–
461	517400.74	2226500.73	Метод спутниковых геодезических измерений (определений)	0.10	–
462	517386.86	2226505.27	Метод спутниковых геодезических измерений (определений)	0.10	–
463	517350.69	2226521.87	Метод спутниковых геодезических измерений (определений)	0.10	–
464	517337.96	2226524.91	Метод спутниковых геодезических измерений (определений)	0.10	–
465	517324.89	2226526.92	Метод спутниковых геодезических измерений (определений)	0.10	–
466	517288.26	2226532.78	Метод спутниковых геодезических измерений (определений)	0.10	–
433	517250.47	2226538.36	Метод спутниковых геодезических измерений (определений)	0.10	–
–	–	–	–	–	–
467	517075.19	2227248.99	Метод спутниковых геодезических измерений (определений)	0.10	–
468	517075.11	2227236.13	Метод спутниковых геодезических измерений (определений)	0.10	–
469	517072.34	2227229.34	Метод спутниковых геодезических измерений (определений)	0.10	–
470	517065.84	2227214.24	Метод спутниковых геодезических измерений (определений)	0.10	–
471	517066.45	2227213.84	Метод спутниковых геодезических измерений (определений)	0.10	–
472	517076.88	2227223.19	Метод спутниковых геодезических измерений (определений)	0.10	–
467	517075.19	2227248.99	Метод спутниковых	0.10	–

			геодезических измерений (определений)		
–	–	–	–	–	–
473	517049.20	2227566.52	Метод спутниковых геодезических измерений (определений)	0.10	–
474	517023.95	2227557.57	Метод спутниковых геодезических измерений (определений)	0.10	–
475	516998.75	2227552.11	Метод спутниковых геодезических измерений (определений)	0.10	–
476	516927.83	2227542.44	Метод спутниковых геодезических измерений (определений)	0.10	–
477	516842.96	2227531.65	Метод спутниковых геодезических измерений (определений)	0.10	–
478	516819.66	2227528.38	Метод спутниковых геодезических измерений (определений)	0.10	–
479	516793.96	2227524.35	Метод спутниковых геодезических измерений (определений)	0.10	–
480	516799.97	2227498.43	Метод спутниковых геодезических измерений (определений)	0.10	–
481	516813.53	2227491.75	Метод спутниковых геодезических измерений (определений)	0.10	–
482	516835.70	2227460.75	Метод спутниковых геодезических измерений (определений)	0.10	–
483	516835.86	2227475.59	Метод спутниковых геодезических измерений (определений)	0.10	–
484	516829.64	2227495.20	Метод спутниковых геодезических измерений (определений)	0.10	–
485	516828.99	2227517.50	Метод спутниковых геодезических измерений (определений)	0.10	–
486	516903.34	2227526.59	Метод спутниковых геодезических измерений (определений)	0.10	–
487	517050.51	2227546.97	Метод спутниковых геодезических измерений (определений)	0.10	–
488	517053.68	2227526.31	Метод спутниковых геодезических измерений (определений)	0.10	–
489	517049.33	2227565.76	Метод спутниковых	0.10	–

			геодезических измерений (определений)		
473	517049.20	2227566.52	Метод спутниковых геодезических измерений (определений)	0.10	–
(4)	–	–	–	–	–
490	516841.66	2227038.38	Метод спутниковых геодезических измерений (определений)	0.10	–
491	516841.55	2227040.72	Метод спутниковых геодезических измерений (определений)	0.10	–
492	516850.79	2227037.76	Метод спутниковых геодезических измерений (определений)	0.10	–
493	516860.27	2227039.61	Метод спутниковых геодезических измерений (определений)	0.10	–
494	516860.20	2227081.79	Метод спутниковых геодезических измерений (определений)	0.10	–
495	516860.98	2227095.08	Метод спутниковых геодезических измерений (определений)	0.10	–
496	516845.30	2227099.41	Метод спутниковых геодезических измерений (определений)	0.10	–
497	516846.59	2227133.64	Метод спутниковых геодезических измерений (определений)	0.10	–
498	516839.09	2227163.76	Метод спутниковых геодезических измерений (определений)	0.10	–
499	516836.37	2227175.70	Метод спутниковых геодезических измерений (определений)	0.10	–
500	516834.37	2227197.38	Метод спутниковых геодезических измерений (определений)	0.10	–
501	516833.32	2227200.88	Метод спутниковых геодезических измерений (определений)	0.10	–
502	516829.44	2227208.23	Метод спутниковых геодезических измерений (определений)	0.10	–
503	516819.14	2227208.67	Метод спутниковых геодезических измерений (определений)	0.10	–
504	516819.04	2227211.13	Метод спутниковых геодезических измерений (определений)	0.10	–
505	516814.12	2227216.03	Метод спутниковых	0.10	–

			геодезических измерений (определений)		
506	516811.20	2227226.54	Метод спутниковых геодезических измерений (определений)	0.10	–
507	516804.49	2227244.28	Метод спутниковых геодезических измерений (определений)	0.10	–
508	516799.63	2227275.86	Метод спутниковых геодезических измерений (определений)	0.10	–
509	516797.63	2227291.91	Метод спутниковых геодезических измерений (определений)	0.10	–
510	516796.72	2227300.90	Метод спутниковых геодезических измерений (определений)	0.10	–
511	516795.18	2227314.60	Метод спутниковых геодезических измерений (определений)	0.10	–
512	516791.70	2227342.22	Метод спутниковых геодезических измерений (определений)	0.10	–
513	516789.87	2227363.39	Метод спутниковых геодезических измерений (определений)	0.10	–
514	516788.52	2227380.08	Метод спутниковых геодезических измерений (определений)	0.10	–
515	516790.41	2227381.59	Метод спутниковых геодезических измерений (определений)	0.10	–
516	516796.98	2227388.38	Метод спутниковых геодезических измерений (определений)	0.10	–
517	516804.09	2227394.09	Метод спутниковых геодезических измерений (определений)	0.10	–
518	516812.32	2227400.78	Метод спутниковых геодезических измерений (определений)	0.10	–
519	516815.73	2227404.41	Метод спутниковых геодезических измерений (определений)	0.10	–
520	516833.11	2227414.96	Метод спутниковых геодезических измерений (определений)	0.10	–
521	516830.14	2227420.59	Метод спутниковых геодезических измерений (определений)	0.10	–
522	516828.16	2227419.52	Метод спутниковых геодезических измерений (определений)	0.10	–

			измерений (определений)		
523	516830.05	2227415.90	Метод спутниковых геодезических измерений (определений)	0.10	–
524	516824.01	2227412.30	Метод спутниковых геодезических измерений (определений)	0.10	–
525	516814.09	2227406.05	Метод спутниковых геодезических измерений (определений)	0.10	–
526	516810.86	2227402.30	Метод спутниковых геодезических измерений (определений)	0.10	–
527	516802.79	2227395.73	Метод спутниковых геодезических измерений (определений)	0.10	–
528	516795.59	2227389.96	Метод спутниковых геодезических измерений (определений)	0.10	–
529	516788.59	2227383.81	Метод спутниковых геодезических измерений (определений)	0.10	–
530	516786.13	2227381.24	Метод спутниковых геодезических измерений (определений)	0.10	–
531	516787.78	2227363.21	Метод спутниковых геодезических измерений (определений)	0.10	–
532	516789.61	2227342.00	Метод спутниковых геодезических измерений (определений)	0.10	–
533	516793.09	2227314.35	Метод спутниковых геодезических измерений (определений)	0.10	–
534	516794.63	2227300.68	Метод спутниковых геодезических измерений (определений)	0.10	–
535	516795.54	2227291.68	Метод спутниковых геодезических измерений (определений)	0.10	–
536	516797.55	2227275.56	Метод спутниковых геодезических измерений (определений)	0.10	–
537	516802.46	2227243.75	Метод спутниковых геодезических измерений (определений)	0.10	–
538	516809.20	2227225.88	Метод спутниковых геодезических измерений (определений)	0.10	–
539	516812.24	2227214.93	Метод спутниковых геодезических измерений	0.10	–

			(определений)		
540	516816.97	2227210.23	Метод спутниковых геодезических измерений (определений)	0.10	–
541	516817.11	2227206.65	Метод спутниковых геодезических измерений (определений)	0.10	–
542	516828.15	2227206.19	Метод спутниковых геодезических измерений (определений)	0.10	–
543	516831.37	2227200.08	Метод спутниковых геодезических измерений (определений)	0.10	–
544	516832.30	2227196.98	Метод спутниковых геодезических измерений (определений)	0.10	–
545	516834.29	2227175.38	Метод спутниковых геодезических измерений (определений)	0.10	–
546	516837.04	2227163.28	Метод спутниковых геодезических измерений (определений)	0.10	–
547	516844.49	2227133.42	Метод спутниковых геодезических измерений (определений)	0.10	–
548	516843.14	2227097.83	Метод спутниковых геодезических измерений (определений)	0.10	–
549	516858.77	2227093.50	Метод спутниковых геодезических измерений (определений)	0.10	–
550	516857.89	2227081.84	Метод спутниковых геодезических измерений (определений)	0.10	–
551	516857.58	2227041.50	Метод спутниковых геодезических измерений (определений)	0.10	–
552	516850.90	2227039.94	Метод спутниковых геодезических измерений (определений)	0.10	–
553	516841.72	2227042.97	Метод спутниковых геодезических измерений (определений)	0.10	–
554	516841.25	2227045.41	Метод спутниковых геодезических измерений (определений)	0.10	–
555	516839.29	2227045.03	Метод спутниковых геодезических измерений (определений)	0.10	–
556	516839.82	2227042.30	Метод спутниковых геодезических измерений (определений)	0.10	–

557	516839.53	2227041.09	Метод спутниковых геодезических измерений (определений)	0.10	–
558	516839.66	2227038.28	Метод спутниковых геодезических измерений (определений)	0.10	–
490	516841.66	2227038.38	Метод спутниковых геодезических измерений (определений)	0.10	–

3. Сведения о характерных точках части (частей) границы объекта

Обозначение характерных точек части границы	Координаты, м		Метод определения координат характерной точки	Средняя квадратическая погрешность положения характерной точки (M _t), м	Описание обозначения точки на местности (при наличии)
	X	Y			
1	2	3	4	5	6
–	–	–	–	–	–

**Схема расположения границ публичного сервитута
для эксплуатации объекта электросетевого хозяйства
«Электросетевой комплекс Подстанция 110/35/6 кв «ЭПВРЗ» (КЛ 0,4кВ от ТП-1647)»**
(наименование объекта)

План границ объекта



Используемые условные знаки и обозначения:

- 1 - обозначение характерной точки границы устанавливаемого публичного сервитута
- - границы земельных участков, попадающих в зону публичного сервитута
- - граница кадастрового квартала
- 59:01:3810290 - номер кадастрового квартала

Масштаб 1:1000

- - граница устанавливаемого публичного сервитута
- г. Пермь - наименование населенного пункта
- - ось линии, контур объекта

ГРАФИЧЕСКОЕ ОПИСАНИЕ

местоположения границ населенных пунктов, территориальных зон,
особо охраняемых природных территорий,
зон с особыми условиями использования территории

Зона публичного сервитута для эксплуатации объекта электросетевого хозяйства «Электросетевой комплекс
Подстанция 110/35/6 кВ «ЭПВРЗ» (КЛ 0,4кВ от ТП-1647)»
(наименование объекта, местоположение границ которого описано (далее - объект)

Раздел 1

Сведения об объекте		
№ п/п	Характеристики объекта	Описание характеристик
1	2	3
1	Местоположение объекта	Российская Федерация, Пермский край, Пермский городской округ, г. Пермь
2	Площадь объекта +/- величина погрешности определения площади (Р+/- Дельта Р)	1067 кв.м ± 7 кв.м
3	Иные характеристики объекта	Публичный сервитут устанавливается в целях эксплуатации объекта электросетевого хозяйства «Электросетевой комплекс Подстанция 110/35/6 кВ «ЭПВРЗ» (КЛ 0,4кВ от ТП-1647)» (согласно ст. 3.6 Федерального закона от 25 октября 2001 г. № 137-ФЗ «О введении в действие Земельного кодекса Российской Федерации»); Срок установления публичного сервитута - сорок девять лет (согласно п.1 ст. 39.45 «Земельного кодекса Российской Федерации»).

Раздел 2

Сведения о местоположении границ объекта					
1. Система координат <u>МСК-59, зона 2</u>					
2. Сведения о характерных точках границ объекта					
Обозначение характерных точек границ	Координаты, м		Метод определения координат характерной точки	Средняя квадратическая погрешность положения характерной точки (M _t), м	Описание обозначения точки на местности (при наличии)
	X	Y			
1	2	3	4	5	6
(1)	–	–	–	–	–
1	518086.21	2213259.17	Метод спутниковых геодезических измерений (определений)	0.10	–
2	518084.81	2213260.60	Метод спутниковых геодезических измерений (определений)	0.10	–
3	518083.87	2213259.68	Метод спутниковых геодезических измерений (определений)	0.10	–
4	518073.84	2213268.56	Метод спутниковых геодезических измерений (определений)	0.10	–
5	518082.45	2213265.59	Метод спутниковых геодезических измерений (определений)	0.10	–
6	518085.46	2213263.12	Метод спутниковых геодезических измерений (определений)	0.10	–
7	518086.73	2213264.67	Метод спутниковых геодезических измерений (определений)	0.10	–
8	518083.44	2213267.36	Метод спутниковых геодезических измерений (определений)	0.10	–
9	518046.48	2213280.07	Метод спутниковых геодезических измерений (определений)	0.10	–
10	518021.53	2213307.73	Метод спутниковых геодезических измерений (определений)	0.10	–
11	518016.47	2213312.87	Метод спутниковых геодезических измерений (определений)	0.10	–
12	518016.89	2213313.62	Метод спутниковых геодезических измерений (определений)	0.10	–
13	518022.30	2213319.56	Метод спутниковых геодезических измерений	0.10	–

			(определений)		
14	518031.37	2213331.56	Метод спутниковых геодезических измерений (определений)	0.10	–
15	518031.59	2213334.04	Метод спутниковых геодезических измерений (определений)	0.10	–
16	517999.82	2213366.07	Метод спутниковых геодезических измерений (определений)	0.10	–
17	518029.57	2213397.42	Метод спутниковых геодезических измерений (определений)	0.10	–
18	518026.21	2213400.53	Метод спутниковых геодезических измерений (определений)	0.10	–
19	518024.85	2213399.06	Метод спутниковых геодезических измерений (определений)	0.10	–
20	518026.72	2213397.33	Метод спутниковых геодезических измерений (определений)	0.10	–
21	517997.03	2213366.04	Метод спутниковых геодезических измерений (определений)	0.10	–
22	518029.52	2213333.29	Метод спутниковых геодезических измерений (определений)	0.10	–
23	518029.43	2213332.31	Метод спутниковых геодезических измерений (определений)	0.10	–
24	518020.76	2213320.84	Метод спутниковых геодезических измерений (определений)	0.10	–
25	518015.26	2213314.80	Метод спутниковых геодезических измерений (определений)	0.10	–
26	518015.00	2213314.34	Метод спутниковых геодезических измерений (определений)	0.10	–
27	517956.37	2213373.80	Метод спутниковых геодезических измерений (определений)	0.10	–
28	517951.28	2213382.03	Метод спутниковых геодезических измерений (определений)	0.10	–
29	517967.38	2213400.00	Метод спутниковых геодезических измерений (определений)	0.10	–
30	518020.61	2213451.44	Метод спутниковых геодезических измерений (определений)	0.10	–

31	518017.22	2213454.57	Метод спутниковых геодезических измерений (определений)	0.10	–
32	518015.86	2213453.10	Метод спутниковых геодезических измерений (определений)	0.10	–
33	518017.70	2213451.41	Метод спутниковых геодезических измерений (определений)	0.10	–
34	517965.94	2213401.39	Метод спутниковых геодезических измерений (определений)	0.10	–
35	517948.79	2213382.25	Метод спутниковых геодезических измерений (определений)	0.10	–
36	517954.79	2213372.56	Метод спутниковых геодезических измерений (определений)	0.10	–
37	518013.97	2213312.54	Метод спутниковых геодезических измерений (определений)	0.10	–
38	518014.01	2213309.73	Метод спутниковых геодезических измерений (определений)	0.10	–
39	518061.28	2213261.86	Метод спутниковых геодезических измерений (определений)	0.10	–
40	518069.47	2213267.65	Метод спутниковых геодезических измерений (определений)	0.10	–
41	518071.87	2213267.63	Метод спутниковых геодезических измерений (определений)	0.10	–
42	518083.94	2213256.95	Метод спутниковых геодезических измерений (определений)	0.10	–
1	518086.21	2213259.17	Метод спутниковых геодезических измерений (определений)	0.10	–
(2)	–	–	–	–	–
43	518087.20	2213265.25	Метод спутниковых геодезических измерений (определений)	0.10	–
44	518088.82	2213266.42	Метод спутниковых геодезических измерений (определений)	0.10	–
45	518069.88	2213292.58	Метод спутниковых геодезических измерений (определений)	0.10	–
46	518080.89	2213304.89	Метод спутниковых геодезических измерений (определений)	0.10	–

47	518078.77	2213307.16	Метод спутниковых геодезических измерений (определений)	0.10	–
48	518077.31	2213305.79	Метод спутниковых геодезических измерений (определений)	0.10	–
49	518078.18	2213304.86	Метод спутниковых геодезических измерений (определений)	0.10	–
50	518067.32	2213292.71	Метод спутниковых геодезических измерений (определений)	0.10	–
43	518087.20	2213265.25	Метод спутниковых геодезических измерений (определений)	0.10	–
–	–	–	–	–	–
51	518070.63	2213269.65	Метод спутниковых геодезических измерений (определений)	0.10	–
52	518049.08	2213277.06	Метод спутниковых геодезических измерений (определений)	0.10	–
53	518061.51	2213264.47	Метод спутниковых геодезических измерений (определений)	0.10	–
54	518068.84	2213269.65	Метод спутниковых геодезических измерений (определений)	0.10	–
51	518070.63	2213269.65	Метод спутниковых геодезических измерений (определений)	0.10	–

3. Сведения о характерных точках части (частей) границы объекта

Обозначение характерных точек части границы	Координаты, м		Метод определения координат характерной точки	Средняя квадратическая погрешность положения характерной точки (M _i), м	Описание обозначения точки на местности (при наличии)
	X	Y			
1	2	3	4	5	6
–	–	–	–	–	–




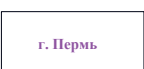


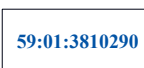
**Схема расположения границ публичного сервитута
для эксплуатации объекта электросетевого хозяйства
«Электросетевой комплекс Подстанция 35/6 кВ «Восточная» (КЛ 0,4 кВ от ТП 4122, ТП 4122)»
(наименование объекта)**

План границ объекта



Используемые условные знаки и обозначения:

Масштаб 1:1000

	● 1 - обозначение характерной точки границы устанавливаемого публичного сервитута		- граница устанавливаемого публичного сервитута
	- границы земельных участков, попадающих в зону публичного сервитута		г. Пермь - наименование населенного пункта
	- граница кадастрового квартала		- ось линии, контур объекта
	59:01:3810290 - номер кадастрового квартала		

ГРАФИЧЕСКОЕ ОПИСАНИЕ

местоположения границ населенных пунктов, территориальных зон,
особо охраняемых природных территорий,
зон с особыми условиями использования территории

Зона публичного сервитута для эксплуатации объекта электросетевого хозяйства «Электросетевой комплекс Подстанция 35/6 кВ «Восточная» (КЛ 0,4 кВ от ТП 4122, ТП 4122)»
(наименование объекта, местоположение границ которого описано (далее - объект))

Раздел 1

Сведения об объекте

№ п/п	Характеристики объекта	Описание характеристик
1	2	3
1	Местоположение объекта	Российская Федерация, Пермский край, Пермский городской округ, г. Пермь
2	Площадь объекта +/- величина погрешности определения площади (Р+/- Дельта Р)	1182 кв.м ± 7 кв.м
3	Иные характеристики объекта	Публичный сервитут устанавливается в целях эксплуатации объекта электросетевого хозяйства «Электросетевой комплекс Подстанция 35/6 кВ «Восточная» (КЛ 0,4 кВ от ТП 4122, ТП 4122)» (согласно ст. 3.6 Федерального закона от 25 октября 2001 г. № 137-ФЗ «О введении в действие Земельного кодекса Российской Федерации»); Срок установления публичного сервитута - сорок девять лет (согласно п.1 ст. 39.45 «Земельного кодекса Российской Федерации»).

Раздел 2

Сведения о местоположении границ объекта					
1. Система координат <u>МСК-59, зона 2</u>					
2. Сведения о характерных точках границ объекта					
Обозначение характерных точек границ	Координаты, м		Метод определения координат характерной точки	Средняя квадратическая погрешность положения характерной точки (M_i), м	Описание обозначения точки на местности (при наличии)
	X	Y			
1	2	3	4	5	6
1	525493.82	2238936.87	Метод спутниковых геодезических измерений (определений)	0.10	–
2	525490.56	2238966.97	Метод спутниковых геодезических измерений (определений)	0.10	–
3	525487.04	2238966.59	Метод спутниковых геодезических измерений (определений)	0.10	–
4	525487.28	2238967.23	Метод спутниковых геодезических измерений (определений)	0.10	–
5	525486.05	2238976.38	Метод спутниковых геодезических измерений (определений)	0.10	–
6	525484.06	2238976.13	Метод спутниковых геодезических измерений (определений)	0.10	–
7	525484.43	2238973.21	Метод спутниковых геодезических измерений (определений)	0.10	–
8	525485.23	2238967.46	Метод спутниковых геодезических измерений (определений)	0.10	–
9	525484.82	2238966.35	Метод спутниковых геодезических измерений (определений)	0.10	–
10	525465.29	2238964.25	Метод спутниковых геодезических измерений (определений)	0.10	–
11	525462.81	2238973.07	Метод спутниковых геодезических измерений (определений)	0.10	–
12	525462.17	2238981.65	Метод спутниковых геодезических измерений (определений)	0.10	–
13	525460.51	2239006.57	Метод спутниковых геодезических измерений (определений)	0.10	–

14	525458.51	2239006.44	Метод спутниковых геодезических измерений (определений)	0.10	–
15	525460.17	2238981.52	Метод спутниковых геодезических измерений (определений)	0.10	–
16	525460.61	2238975.60	Метод спутниковых геодезических измерений (определений)	0.10	–
17	525456.11	2238991.53	Метод спутниковых геодезических измерений (определений)	0.10	–
18	525424.75	2238988.94	Метод спутниковых геодезических измерений (определений)	0.10	–
19	525412.59	2238988.02	Метод спутниковых геодезических измерений (определений)	0.10	–
20	525408.80	2238987.90	Метод спутниковых геодезических измерений (определений)	0.10	–
21	525406.06	2239009.96	Метод спутниковых геодезических измерений (определений)	0.10	–
22	525404.09	2239009.71	Метод спутниковых геодезических измерений (определений)	0.10	–
23	525407.04	2238985.84	Метод спутниковых геодезических измерений (определений)	0.10	–
24	525412.71	2238986.02	Метод спутниковых геодезических измерений (определений)	0.10	–
25	525424.91	2238986.95	Метод спутниковых геодезических измерений (определений)	0.10	–
26	525454.63	2238989.40	Метод спутниковых геодезических измерений (определений)	0.10	–
27	525466.00	2238949.02	Метод спутниковых геодезических измерений (определений)	0.10	–
28	525467.57	2238933.94	Метод спутниковых геодезических измерений (определений)	0.10	–
29	525486.19	2238936.02	Метод спутниковых геодезических измерений (определений)	0.10	–
30	525487.03	2238929.90	Метод спутниковых геодезических измерений (определений)	0.10	–
31	525497.19	2238930.52	Метод спутниковых	0.10	–

			геодезических измерений (определений)		
32	525515.93	2238933.45	Метод спутниковых геодезических измерений (определений)	0.10	–
33	525515.62	2238935.43	Метод спутниковых геодезических измерений (определений)	0.10	–
34	525496.98	2238932.51	Метод спутниковых геодезических измерений (определений)	0.10	–
35	525488.76	2238932.01	Метод спутниковых геодезических измерений (определений)	0.10	–
36	525488.18	2238936.24	Метод спутниковых геодезических измерений (определений)	0.10	–
1	525493.82	2238936.87	Метод спутниковых геодезических измерений (определений)	0.10	–

3. Сведения о характерных точках части (частей) границы объекта

Обозначение характерных точек части границы	Координаты, м		Метод определения координат характерной точки	Средняя квадратическая погрешность положения характерной точки (M_t), м	Описание обозначения точки на местности (при наличии)
	X	Y			
1	2	3	4	5	6
–	–	–	–	–	–

**Схема расположения границ публичного сервитута
для эксплуатации объекта электросетевого хозяйства
«Электросетевой комплекс Подстанция 35/6кВ «Лесозаводская» (КЛ 0,4 кВ от ТП-4440)»
(наименование объекта)**

План границ объекта



Используемые условные знаки и обозначения:

Масштаб 1:1000

 ● 1	- обозначение характерной точки границы устанавливаемого публичного сервитута	 —	- граница устанавливаемого публичного сервитута
 —	- границы земельных участков, попадающих в зону публичного сервитута	 г. Пермь	- наименование населенного пункта
 —	- граница кадастрового квартала	 —	- ось линии, контур объекта
 59:01:3810290	- номер кадастрового квартала		

ГРАФИЧЕСКОЕ ОПИСАНИЕ

местоположения границ населенных пунктов, территориальных зон,
особо охраняемых природных территорий,
зон с особыми условиями использования территории

Зона публичного сервитута для эксплуатации объекта электросетевого хозяйства «Электросетевой комплекс Подстанция 35/6кВ «Лесозаводская» (КЛ 0,4 кВ от ТП-4440)»
(наименование объекта, местоположение границ которого описано (далее - объект))

Раздел 1

Сведения об объекте		
№ п/п	Характеристики объекта	Описание характеристик
1	2	3
1	Местоположение объекта	Российская Федерация, Пермский край, Пермский городской округ, г. Пермь
2	Площадь объекта +/- величина погрешности определения площади (Р+/- Дельта Р)	167 кв.м ± 3 кв.м
3	Иные характеристики объекта	Публичный сервитут устанавливается в целях эксплуатации объекта электросетевого хозяйства «Электросетевой комплекс Подстанция 35/6кВ «Лесозаводская» (КЛ 0,4 кВ от ТП-4440)» (согласно ст. 3.6 Федерального закона от 25 октября 2001 г. № 137-ФЗ «О введении в действие Земельного кодекса Российской Федерации»); Срок установления публичного сервитута - сорок девять лет (согласно п.1 ст. 39.45 «Земельного кодекса Российской Федерации»).

Раздел 2

Сведения о местоположении границ объекта					
1. Система координат <u>МСК-59, зона 2</u>					
2. Сведения о характерных точках границ объекта					
Обозначение характерных точек границ	Координаты, м		Метод определения координат характерной точки	Средняя квадратическая погрешность положения характерной точки (M _r), м	Описание обозначения точки на местности (при наличии)
	X	Y			
1	2	3	4	5	6
1	521988.23	2234663.61	Метод спутниковых геодезических измерений (определений)	0.10	–
2	521986.91	2234665.12	Метод спутниковых геодезических измерений (определений)	0.10	–
3	521981.06	2234660.00	Метод спутниковых геодезических измерений (определений)	0.10	–
4	521978.15	2234657.52	Метод спутниковых геодезических измерений (определений)	0.10	–
5	521972.26	2234651.74	Метод спутниковых геодезических измерений (определений)	0.10	–
6	521951.71	2234632.44	Метод спутниковых геодезических измерений (определений)	0.10	–
7	521951.71	2234632.01	Метод спутниковых геодезических измерений (определений)	0.10	–
8	521946.31	2234627.06	Метод спутниковых геодезических измерений (определений)	0.10	–
9	521943.55	2234629.59	Метод спутниковых геодезических измерений (определений)	0.10	–
10	521941.31	2234632.04	Метод спутниковых геодезических измерений (определений)	0.10	–
11	521939.83	2234630.69	Метод спутниковых геодезических измерений (определений)	0.10	–
12	521942.13	2234628.18	Метод спутниковых геодезических измерений (определений)	0.10	–
13	521945.94	2234624.68	Метод спутниковых геодезических измерений (определений)	0.10	–

14	521948.15	2234622.60	Метод спутниковых геодезических измерений (определений)	0.10	—
15	521949.54	2234621.48	Метод спутниковых геодезических измерений (определений)	0.10	—
16	521950.94	2234621.94	Метод спутниковых геодезических измерений (определений)	0.10	—
17	521950.49	2234621.00	Метод спутниковых геодезических измерений (определений)	0.10	—
18	521952.68	2234619.15	Метод спутниковых геодезических измерений (определений)	0.10	—
19	521961.41	2234624.14	Метод спутниковых геодезических измерений (определений)	0.10	—
20	521960.41	2234625.88	Метод спутниковых геодезических измерений (определений)	0.10	—
21	521953.02	2234621.62	Метод спутниковых геодезических измерений (определений)	0.10	—
22	521953.17	2234621.88	Метод спутниковых геодезических измерений (определений)	0.10	—
23	521952.04	2234622.92	Метод спутниковых геодезических измерений (определений)	0.10	—
24	521950.19	2234624.94	Метод спутниковых геодезических измерений (определений)	0.10	—
25	521949.91	2234624.77	Метод спутниковых геодезических измерений (определений)	0.10	—
26	521949.84	2234624.79	Метод спутниковых геодезических измерений (определений)	0.10	—
27	521949.09	2234625.26	Метод спутниковых геодезических измерений (определений)	0.10	—
28	521948.18	2234626.08	Метод спутниковых геодезических измерений (определений)	0.10	—
29	521953.71	2234631.13	Метод спутниковых геодезических измерений (определений)	0.10	—
30	521953.71	2234631.57	Метод спутниковых геодезических измерений (определений)	0.10	—
31	521973.65	2234650.30	Метод спутниковых	0.10	—

			геодезических измерений (определений)		
32	521979.50	2234656.04	Метод спутниковых геодезических измерений (определений)	0.10	–
33	521982.37	2234658.48	Метод спутниковых геодезических измерений (определений)	0.10	–
1	521988.23	2234663.61	Метод спутниковых геодезических измерений (определений)	0.10	–

3. Сведения о характерных точках части (частей) границы объекта

Обозначение характерных точек части границы	Координаты, м		Метод определения координат характерной точки	Средняя квадратическая погрешность положения характерной точки (M_i), м	Описание обозначения точки на местности (при наличии)
	X	Y			
1	2	3	4	5	6
–	–	–	–	–	–

**Схема расположения границ публичного сервитута
для эксплуатации объекта электросетевого хозяйства
«Электросетевой комплекс Подстанции 110/6 кВ «Северная» (КЛ 0,4 кВ от ТП 4388)»**

(наименование объекта)

План границ объекта



Масштаб 1:1000

Используемые условные знаки и обозначения:

- | | | | |
|---------------|---|----------|---|
| ● 1 | - обозначение характерной точки границы устанавливаемого публичного сервитута | — | - граница устанавливаемого публичного сервитута |
| — | - границы земельных участков, попадающих в зону публичного сервитута | г. Пермь | - наименование населенного пункта |
| — | - граница кадастрового квартала | — | - ось линии, контур объекта |
| 59:01:3810290 | - номер кадастрового квартала | | |

ГРАФИЧЕСКОЕ ОПИСАНИЕ

местоположения границ населенных пунктов, территориальных зон,
особо охраняемых природных территорий,
зон с особыми условиями использования территории

Зона публичного сервитута для эксплуатации объекта электросетевого хозяйства «Электросетевой комплекс Подстанция 110/6 кВ «Северная» (КЛ 0,4 кВ от ТП 4388)»
(наименование объекта, местоположение границ которого описано (далее - объект))

Раздел 1

Сведения об объекте		
№ п/п	Характеристики объекта	Описание характеристик
1	2	3
1	Местоположение объекта	Российская Федерация, Пермский край, Пермский городской округ, г. Пермь
2	Площадь объекта +/- величина погрешности определения площади (Р+/- Дельта Р)	1063 кв.м ± 7 кв.м
3	Иные характеристики объекта	Публичный сервитут устанавливается в целях эксплуатации объекта электросетевого хозяйства «Электросетевой комплекс Подстанция 110/6 кВ «Северная» (КЛ 0,4 кВ от ТП 4388)» (согласно ст. 3.6 Федерального закона от 25 октября 2001 г. № 137-ФЗ «О введении в действие Земельного кодекса Российской Федерации»); Срок установления публичного сервитута - сорок девять лет (согласно п.1 ст. 39.45 «Земельного кодекса Российской Федерации»).

Раздел 2

Сведения о местоположении границ объекта					
1. Система координат <u>МСК-59, зона 2</u>					
2. Сведения о характерных точках границ объекта					
Обозначение характерных точек границ	Координаты, м		Метод определения координат характерной точки	Средняя квадратическая погрешность положения характерной точки (M_t), м	Описание обозначения точки на местности (при наличии)
	X	Y			
1	2	3	4	5	6
(1)	–	–	–	–	–
1	526334.76	2240699.46	Метод спутниковых геодезических измерений (определений)	0.10	–
2	526336.16	2240700.90	Метод спутниковых геодезических измерений (определений)	0.10	–
3	526334.71	2240702.30	Метод спутниковых геодезических измерений (определений)	0.10	–
4	526367.26	2240732.37	Метод спутниковых геодезических измерений (определений)	0.10	–
5	526368.96	2240736.16	Метод спутниковых геодезических измерений (определений)	0.10	–
6	526365.84	2240739.84	Метод спутниковых геодезических измерений (определений)	0.10	–
7	526361.56	2240741.98	Метод спутниковых геодезических измерений (определений)	0.10	–
8	526359.13	2240742.80	Метод спутниковых геодезических измерений (определений)	0.10	–
9	526346.63	2240758.70	Метод спутниковых геодезических измерений (определений)	0.10	–
10	526346.86	2240759.94	Метод спутниковых геодезических измерений (определений)	0.10	–
11	526379.84	2240789.62	Метод спутниковых геодезических измерений (определений)	0.10	–
12	526404.63	2240762.28	Метод спутниковых геодезических измерений (определений)	0.10	–
13	526406.11	2240763.62	Метод спутниковых геодезических измерений	0.10	–

			(определений)		
14	526380.01	2240792.41	Метод спутниковых геодезических измерений (определений)	0.10	–
15	526344.92	2240760.87	Метод спутниковых геодезических измерений (определений)	0.10	–
16	526328.60	2240781.63	Метод спутниковых геодезических измерений (определений)	0.10	–
17	526327.02	2240780.39	Метод спутниковых геодезических измерений (определений)	0.10	–
18	526336.12	2240768.81	Метод спутниковых геодезических измерений (определений)	0.10	–
19	526325.54	2240780.45	Метод спутниковых геодезических измерений (определений)	0.10	–
20	526325.99	2240780.94	Метод спутниковых геодезических измерений (определений)	0.10	–
21	526324.50	2240782.28	Метод спутниковых геодезических измерений (определений)	0.10	–
22	526322.84	2240780.44	Метод спутниковых геодезических измерений (определений)	0.10	–
23	526343.90	2240757.32	Метод спутниковых геодезических измерений (определений)	0.10	–
24	526344.35	2240757.69	Метод спутниковых геодезических измерений (определений)	0.10	–
25	526344.70	2240757.34	Метод спутниковых геодезических измерений (определений)	0.10	–
26	526345.02	2240757.54	Метод спутниковых геодезических измерений (определений)	0.10	–
27	526357.93	2240741.08	Метод спутниковых геодезических измерений (определений)	0.10	–
28	526360.79	2240740.13	Метод спутниковых геодезических измерений (определений)	0.10	–
29	526364.58	2240738.24	Метод спутниковых геодезических измерений (определений)	0.10	–
30	526366.62	2240735.82	Метод спутниковых геодезических измерений (определений)	0.10	–

31	526365.60	2240733.56	Метод спутниковых геодезических измерений (определений)	0.10	—
32	526331.80	2240702.32	Метод спутниковых геодезических измерений (определений)	0.10	—
1	526334.76	2240699.46	Метод спутниковых геодезических измерений (определений)	0.10	—
(2)	—	—	—	—	—
44	526323.38	2240785.65	Метод спутниковых геодезических измерений (определений)	0.10	—
45	526325.72	2240787.58	Метод спутниковых геодезических измерений (определений)	0.10	—
46	526316.67	2240792.16	Метод спутниковых геодезических измерений (определений)	0.10	—
47	526316.23	2240791.76	Метод спутниковых геодезических измерений (определений)	0.10	—
48	526305.25	2240802.88	Метод спутниковых геодезических измерений (определений)	0.10	—
49	526294.00	2240822.20	Метод спутниковых геодезических измерений (определений)	0.10	—
50	526338.74	2240863.03	Метод спутниковых геодезических измерений (определений)	0.10	—
51	526338.93	2240862.82	Метод спутниковых геодезических измерений (определений)	0.10	—
52	526341.00	2240864.78	Метод спутниковых геодезических измерений (определений)	0.10	—
53	526339.09	2240867.14	Метод спутниковых геодезических измерений (определений)	0.10	—
54	526289.28	2240821.90	Метод спутниковых геодезических измерений (определений)	0.10	—
55	526279.42	2240832.87	Метод спутниковых геодезических измерений (определений)	0.10	—
56	526273.98	2240836.78	Метод спутниковых геодезических измерений (определений)	0.10	—
57	526249.06	2240815.60	Метод спутниковых геодезических измерений (определений)	0.10	—

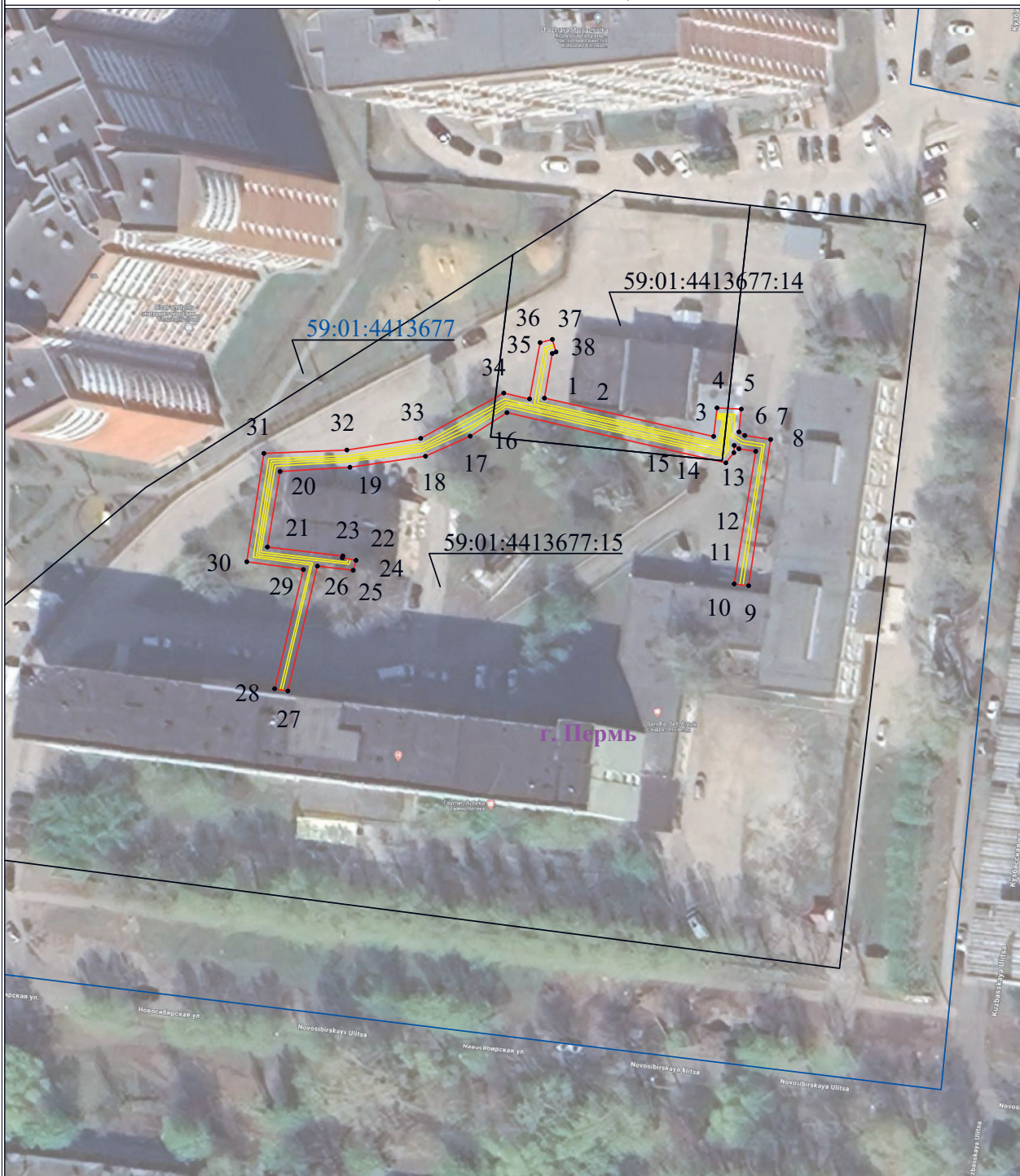
58	526245.81	2240813.11	Метод спутниковых геодезических измерений (определений)	0.10	—
59	526245.65	2240813.30	Метод спутниковых геодезических измерений (определений)	0.10	—
60	526244.15	2240811.98	Метод спутниковых геодезических измерений (определений)	0.10	—
61	526245.55	2240810.39	Метод спутниковых геодезических измерений (определений)	0.10	—
62	526249.62	2240813.52	Метод спутниковых геодезических измерений (определений)	0.10	—
63	526254.30	2240808.80	Метод спутниковых геодезических измерений (определений)	0.10	—
64	526269.38	2240798.30	Метод спутниковых геодезических измерений (определений)	0.10	—
65	526274.98	2240795.47	Метод спутниковых геодезических измерений (определений)	0.10	—
66	526277.04	2240796.84	Метод спутниковых геодезических измерений (определений)	0.10	—
67	526292.98	2240811.29	Метод спутниковых геодезических измерений (определений)	0.10	—
68	526302.29	2240803.04	Метод спутниковых геодезических измерений (определений)	0.10	—
69	526314.76	2240790.40	Метод спутниковых геодезических измерений (определений)	0.10	—
70	526293.84	2240771.28	Метод спутниковых геодезических измерений (определений)	0.10	—
71	526292.70	2240772.41	Метод спутниковых геодезических измерений (определений)	0.10	—
72	526291.30	2240771.00	Метод спутниковых геодезических измерений (определений)	0.10	—
73	526293.78	2240768.50	Метод спутниковых геодезических измерений (определений)	0.10	—
74	526316.46	2240789.23	Метод спутниковых геодезических измерений (определений)	0.10	—
44	526323.38	2240785.65	Метод спутниковых	0.10	—

			геодезических измерений (определений)		
–	–	–	–	–	–
33	526300.34	2240807.32	Метод спутниковых геодезических измерений (определений)	0.10	–
34	526291.99	2240821.64	Метод спутниковых геодезических измерений (определений)	0.10	–
35	526289.14	2240819.07	Метод спутниковых геодезических измерений (определений)	0.10	–
36	526278.08	2240831.37	Метод спутниковых геодезических измерений (определений)	0.10	–
37	526274.08	2240834.24	Метод спутниковых геодезических измерений (определений)	0.10	–
38	526251.17	2240814.78	Метод спутниковых геодезических измерений (определений)	0.10	–
39	526255.58	2240810.34	Метод спутниковых геодезических измерений (определений)	0.10	–
40	526270.41	2240800.02	Метод спутниковых геодезических измерений (определений)	0.10	–
41	526274.84	2240797.78	Метод спутниковых геодезических измерений (определений)	0.10	–
42	526275.80	2240798.42	Метод спутниковых геодезических измерений (определений)	0.10	–
43	526292.98	2240813.98	Метод спутниковых геодезических измерений (определений)	0.10	–
33	526300.34	2240807.32	Метод спутниковых геодезических измерений (определений)	0.10	–

3. Сведения о характерных точках части (частей) границы объекта








Обозначение характерных точек части границы	Координаты, м		Метод определения координат характерной точки	Средняя квадратическая погрешность положения характерной точки (M _i), м	Описание обозначения точки на местности (при наличии)
	X	Y			
1	2	3	4	5	6
–	–	–	–	–	–

**Схема расположения границ публичного сервитута
для эксплуатации объекта электросетевого хозяйства
Электросетевой комплекс Подстанция 110/10кВ «Бахаревка» (КЛ 0,4кВ от ТП 6403)
(наименование объекта)**



Используемые условные знаки и обозначения:

Масштаб 1:1000

- | | | | |
|---|---|--|---|
|  ● 1 | - обозначение характерной точки границы устанавливаемого публичного сервитута |  — | - граница устанавливаемого публичного сервитута |
|  — | - границы земельных участков, попадающих в зону публичного сервитута |  г. Пермь | - наименование населенного пункта |
|  — | - граница кадастрового квартала |  — | - ось линии, контур объекта |
|  59:01:3810290 | - номер кадастрового квартала | | |

ГРАФИЧЕСКОЕ ОПИСАНИЕ

местоположения границ населенных пунктов, территориальных зон,
особо охраняемых природных территорий,
зон с особыми условиями использования территории

Публичный сервитут для эксплуатации объекта электросетевого хозяйства «Электросетевой комплекс Подстанция 110/10кВ «Бахаревка» (КЛ 0,4кВ от ТП 6403)»

(наименование объекта, местоположение границ которого описано (далее - объект))

Раздел 1

Сведения об объекте

№ п/п	Характеристики объекта	Описание характеристик
1	2	3
1	Местоположение объекта	Российская Федерация, Пермский край, Пермский городской округ, г. Пермь
2	Площадь объекта +/- величина погрешности определения площади (Р+/- Дельта Р)	601 кв.м ± 5 кв.м
3	Иные характеристики объекта	Публичный сервитут устанавливается в целях эксплуатации объекта электросетевого хозяйства «Электросетевой комплекс Подстанция 110/10кВ «Бахаревка» (КЛ 0,4кВ от ТП 6403)» (согласно ст. 3.6 Федерального закона от 25 октября 2001 г. № 137-ФЗ «О введении в действие Земельного кодекса Российской Федерации»); Срок установления публичного сервитута - сорок девять лет (согласно п.1 ст. 39.45 «Земельного кодекса Российской Федерации»).

Раздел 2

Сведения о местоположении границ объекта					
1. Система координат <u>МСК-59, зона 2</u>					
2. Сведения о характерных точках границ объекта					
Обозначение характерных точек границ	Координаты, м		Метод определения координат характерной точки	Средняя квадратическая погрешность положения характерной точки (M _t), м	Описание обозначения точки на местности (при наличии)
	X	Y			
1	2	3	4	5	6
1	512670.77	2231662.18	Метод спутниковых геодезических измерений (определений)	0.10	–
2	512662.73	2231660.78	Метод спутниковых геодезических измерений (определений)	0.10	–
3	512655.83	2231691.24	Метод спутниковых геодезических измерений (определений)	0.10	–
4	512660.97	2231691.86	Метод спутниковых геодезических измерений (определений)	0.10	–
5	512660.76	2231696.22	Метод спутниковых геодезических измерений (определений)	0.10	–
6	512656.65	2231695.79	Метод спутниковых геодезических измерений (определений)	0.10	–
7	512656.00	2231696.86	Метод спутниковых геодезических измерений (определений)	0.10	–
8	512655.28	2231701.50	Метод спутниковых геодезических измерений (определений)	0.10	–
9	512628.94	2231697.54	Метод спутниковых геодезических измерений (определений)	0.10	–
10	512629.27	2231694.94	Метод спутниковых геодезических измерений (определений)	0.10	–
11	512653.15	2231698.82	Метод спутниковых геодезических измерений (определений)	0.10	–
12	512653.60	2231695.80	Метод спутниковых геодезических измерений (определений)	0.10	–
13	512654.22	2231694.94	Метод спутниковых геодезических измерений (определений)	0.10	–

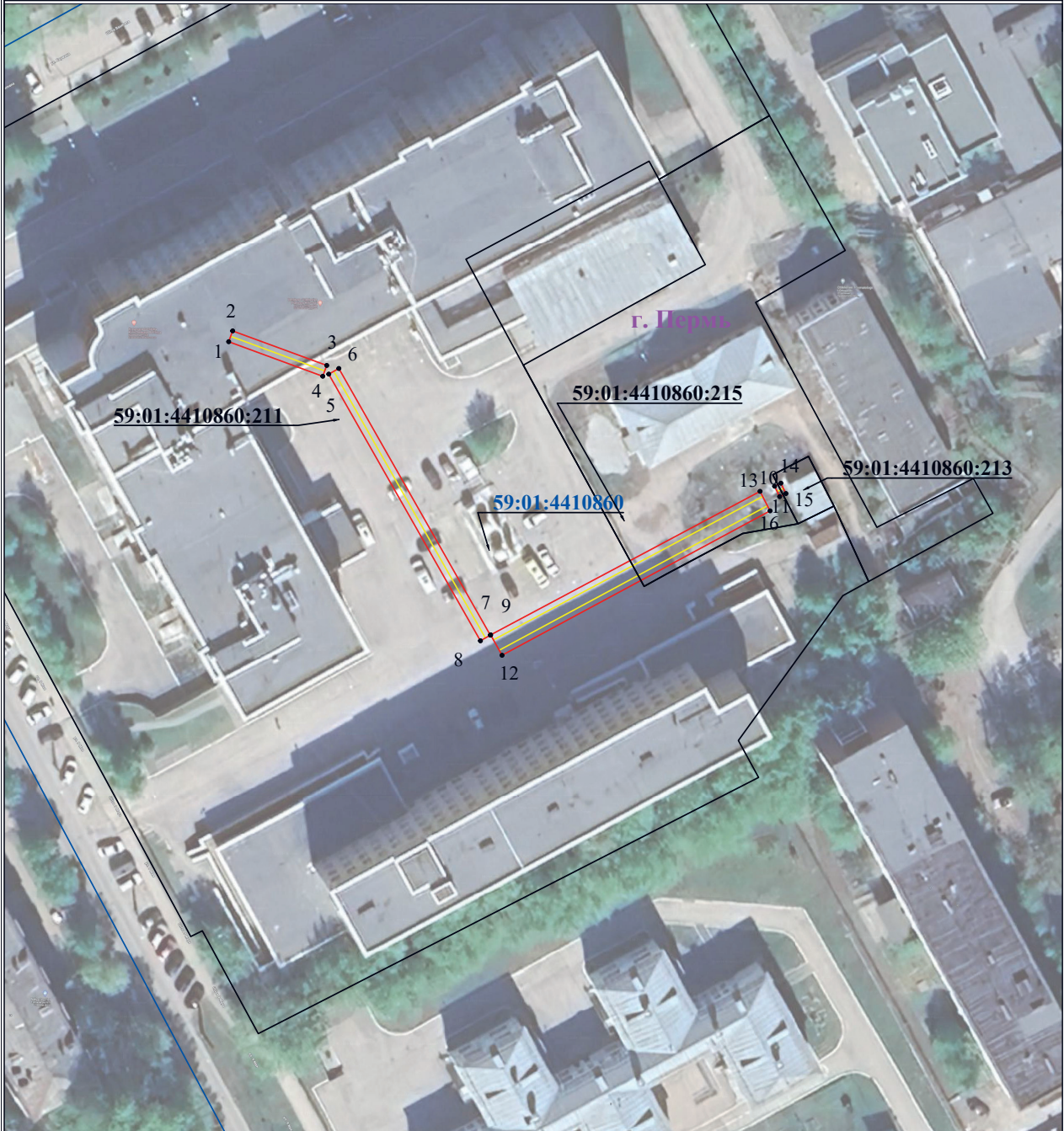
14	512652.90	2231694.88	Метод спутниковых геодезических измерений (определений)	0.10	–
15	512651.08	2231693.44	Метод спутниковых геодезических измерений (определений)	0.10	–
16	512660.12	2231654.04	Метод спутниковых геодезических измерений (определений)	0.10	–
17	512655.88	2231647.41	Метод спутниковых геодезических измерений (определений)	0.10	–
18	512652.26	2231639.36	Метод спутниковых геодезических измерений (определений)	0.10	–
19	512650.28	2231625.76	Метод спутниковых геодезических измерений (определений)	0.10	–
20	512649.52	2231613.17	Метод спутниковых геодезических измерений (определений)	0.10	–
21	512635.92	2231610.90	Метод спутниковых геодезических измерений (определений)	0.10	–
22	512634.30	2231624.48	Метод спутниковых геодезических измерений (определений)	0.10	–
23	512633.97	2231624.40	Метод спутниковых геодезических измерений (определений)	0.10	–
24	512633.51	2231626.86	Метод спутниковых геодезических измерений (определений)	0.10	–
25	512631.73	2231626.34	Метод спутниковых геодезических измерений (определений)	0.10	–
26	512632.47	2231619.90	Метод спутниковых геодезических измерений (определений)	0.10	–
27	512609.98	2231614.58	Метод спутниковых геодезических измерений (определений)	0.10	–
28	512610.39	2231612.20	Метод спутниковых геодезических измерений (определений)	0.10	–
29	512631.86	2231617.38	Метод спутниковых геодезических измерений (определений)	0.10	–
30	512633.26	2231607.18	Метод спутниковых геодезических измерений (определений)	0.10	–
31	512652.78	2231610.27	Метод спутниковых	0.10	–

			геодезических измерений (определений)		
32	512653.38	2231625.20	Метод спутниковых геодезических измерений (определений)	0.10	–
33	512655.48	2231638.50	Метод спутниковых геодезических измерений (определений)	0.10	–
34	512663.64	2231653.46	Метод спутниковых геодезических измерений (определений)	0.10	–
35	512662.58	2231658.10	Метод спутниковых геодезических измерений (определений)	0.10	–
36	512672.73	2231659.99	Метод спутниковых геодезических измерений (определений)	0.10	–
37	512673.30	2231662.20	Метод спутниковых геодезических измерений (определений)	0.10	–
38	512671.05	2231662.86	Метод спутниковых геодезических измерений (определений)	0.10	–
1	512670.77	2231662.18	Метод спутниковых геодезических измерений (определений)	0.10	–

3. Сведения о характерных точках части (частей) границы объекта

Обозначение характерных точек части границы	Координаты, м		Метод определения координат характерной точки	Средняя квадратическая погрешность положения характерной точки (M_t), м	Описание обозначения точки на местности (при наличии)
	X	Y			
1	2	3	4	5	6
–	–	–	–	–	–

**Схема расположения границ публичного сервитута
для эксплуатации объекта электросетевого хозяйства
Электросетевой комплекс Подстанция 110/35/6 кВ Южная (КЛ 0,4 кВ от ТП-7473)
(наименование объекта)**



Используемые условные знаки и обозначения:

Масштаб 1:1000

- | | |
|---|--|
| <ul style="list-style-type: none"> ● 1 - обозначение характерной точки границы устанавливаемого публичного сервитута — - границы земельных участков, попадающих в зону публичного сервитута — - граница кадастрового квартала 59:01:3810290 - номер кадастрового квартала | <ul style="list-style-type: none"> — - граница устанавливаемого публичного сервитута г. Пермь - наименование населенного пункта — - ось линии, контур объекта |
|---|--|

ГРАФИЧЕСКОЕ ОПИСАНИЕ

местоположения границ населенных пунктов, территориальных зон,
особо охраняемых природных территорий,
зон с особыми условиями использования территории

Публичный сервитут для эксплуатации объекта электросетевого хозяйства «Электросетевой комплекс Подстанция 110/35/6 кВ Южная (КЛ 0,4 кВ от ТП-7473)»

(наименование объекта, местоположение границ которого описано (далее - объект))

Раздел 1

Сведения об объекте

№ п/п	Характеристики объекта	Описание характеристик
1	2	3
1	Местоположение объекта	Российская Федерация, Пермский край, Пермский городской округ, г. Пермь
2	Площадь объекта +/- величина погрешности определения площади (Р+/- Дельта Р)	353 кв.м ± 4 кв.м
3	Иные характеристики объекта	Публичный сервитут устанавливается в целях эксплуатации объекта электросетевого хозяйства «Электросетевой комплекс Подстанция 110/35/6 кВ Южная (КЛ 0,4 кВ от ТП-7473)» (согласно ст. 3.6 Федерального закона от 25 октября 2001 г. № 137-ФЗ «О введении в действие Земельного кодекса Российской Федерации»); Срок установления публичного сервитута - сорок девять лет (согласно п.1 ст. 39.45 «Земельного кодекса Российской Федерации»).

Раздел 2

Сведения о местоположении границ объекта					
1. Система координат <u>МСК-59, зона 2</u>					
2. Сведения о характерных точках границ объекта					
Обозначение характерных точек границ	Координаты, м		Метод определения координат характерной точки	Средняя квадратическая погрешность положения характерной точки (M_i), м	Описание обозначения точки на местности (при наличии)
	X	Y			
1	2	3	4	5	6
(1)	–	–	–	–	–
1	514947.34	2228825.33	Метод спутниковых геодезических измерений (определений)	0.10	–
2	514949.22	2228826.02	Метод спутниковых геодезических измерений (определений)	0.10	–
3	514943.21	2228842.38	Метод спутниковых геодезических измерений (определений)	0.10	–
4	514941.33	2228841.69	Метод спутниковых геодезических измерений (определений)	0.10	–
1	514947.34	2228825.33	Метод спутниковых геодезических измерений (определений)	0.10	–
(2)	–	–	–	–	–
5	514941.70	2228842.73	Метод спутниковых геодезических измерений (определений)	0.10	–
6	514942.68	2228844.48	Метод спутниковых геодезических измерений (определений)	0.10	–
7	514896.30	2228870.83	Метод спутниковых геодезических измерений (определений)	0.10	–
8	514895.32	2228869.10	Метод спутниковых геодезических измерений (определений)	0.10	–
5	514941.70	2228842.73	Метод спутниковых геодезических измерений (определений)	0.10	–
(3)	–	–	–	–	–
9	514896.35	2228870.88	Метод спутниковых геодезических измерений (определений)	0.10	–
10	514921.31	2228917.72	Метод спутниковых геодезических измерений (определений)	0.10	–

11	514917.92	2228919.46	Метод спутниковых геодезических измерений (определений)	0.10	–
12	514892.80	2228872.86	Метод спутниковых геодезических измерений (определений)	0.10	–
9	514896.35	2228870.88	Метод спутниковых геодезических измерений (определений)	0.10	–
(4)	–	–	–	–	–
13	514922.20	2228920.25	Метод спутниковых геодезических измерений (определений)	0.10	–
14	514922.73	2228921.34	Метод спутниковых геодезических измерений (определений)	0.10	–
15	514920.93	2228922.22	Метод спутниковых геодезических измерений (определений)	0.10	–
16	514920.40	2228921.13	Метод спутниковых геодезических измерений (определений)	0.10	–
13	514922.20	2228920.25	Метод спутниковых геодезических измерений (определений)	0.10	–
3. Сведения о характерных точках части (частей) границы объекта					
Обозначение характерных точек части границы	Координаты, м		Метод определения координат характерной точки	Средняя квадратическая погрешность положения характерной точки (M_t), м	Описание обозначения точки на местности (при наличии)
	X	Y			
1	2	3	4	5	6
–	–	–	–	–	–

**Схема расположения границ публичного сервитута
для эксплуатации объекта электросетевого хозяйства
КЛ- 0,4 кв ОТ ТП- 6309 ДО ЖД ОСТРОВСКОГО 76А, КЛ- 0,4 кв ОТ ТП- 6309 ДО ИТП ОСТРОВСКОГО 76А
(наименование объекта)**



Масштаб 1:500

Используемые условные знаки и обозначения:

● 1	- обозначение характерной точки границы устанавливаемого публичного сервитута	—	- граница устанавливаемого публичного сервитута
—	- границы земельных участков, попадающих в зону публичного сервитута	г. Пермь	- наименование населенного пункта
—	- граница кадастрового квартала	—	- ось линии, контур объекта
59:01:3810290	- номер кадастрового квартала		

ГРАФИЧЕСКОЕ ОПИСАНИЕ

местоположения границ населенных пунктов, территориальных зон,
особо охраняемых природных территорий,
зон с особыми условиями использования территории

Зона публичного сервитута для эксплуатации объекта электросетевого хозяйства «КЛ- 0,4 КВ ОТ ТП- 6309 ДО ЖД ОСТРОВСКОГО 76А, КЛ- 0,4 КВ ОТ ТП- 6309 ДО ИТП ОСТРОВСКОГО 76А»

(наименование объекта, местоположение границ которого описано (далее - объект))

Раздел 1

Сведения об объекте

№ п/п	Характеристики объекта	Описание характеристик
1	2	3
1	Местоположение объекта	Российская Федерация, Пермский край, Пермский городской округ, г. Пермь
2	Площадь объекта +/- величина погрешности определения площади (Р+/- Дельта Р)	295 кв.м ± 4 кв.м
3	Иные характеристики объекта	Публичный сервитут устанавливается в целях эксплуатации объекта электросетевого хозяйства «КЛ- 0,4 КВ ОТ ТП- 6309 ДО ЖД ОСТРОВСКОГО 76А, КЛ- 0,4 КВ ОТ ТП- 6309 ДО ИТП ОСТРОВСКОГО 76А» (согласно ст. 3.6 Федерального закона от 25 октября 2001 г. № 137-ФЗ «О введении в действие Земельного кодекса Российской Федерации»); Срок установления публичного сервитута - сорок девять лет (согласно п.1 ст. 39.45 «Земельного кодекса Российской Федерации»).

Раздел 2

Сведения о местоположении границ объекта					
1. Система координат <u>МСК-59, зона 2</u>					
2. Сведения о характерных точках границ объекта					
Обозначение характерных точек границ	Координаты, м		Метод определения координат характерной точки	Средняя квадратическая погрешность положения характерной точки (M _t), м	Описание обозначения точки на местности (при наличии)
	X	Y			
1	2	3	4	5	6
Зона1(1)	–	–	–	–	–
1	516732.95	2233741.58	Метод спутниковых геодезических измерений (определений)	0.10	–
2	516732.13	2233739.77	Метод спутниковых геодезических измерений (определений)	0.10	–
3	516734.50	2233738.68	Метод спутниковых геодезических измерений (определений)	0.10	–
4	516736.42	2233740.32	Метод спутниковых геодезических измерений (определений)	0.10	–
5	516738.30	2233743.89	Метод спутниковых геодезических измерений (определений)	0.10	–
6	516742.46	2233742.67	Метод спутниковых геодезических измерений (определений)	0.10	–
7	516762.52	2233733.21	Метод спутниковых геодезических измерений (определений)	0.10	–
8	516767.38	2233733.80	Метод спутниковых геодезических измерений (определений)	0.10	–
9	516770.96	2233736.63	Метод спутниковых геодезических измерений (определений)	0.10	–
10	516773.39	2233741.27	Метод спутниковых геодезических измерений (определений)	0.10	–
11	516783.69	2233735.61	Метод спутниковых геодезических измерений (определений)	0.10	–
12	516784.65	2233737.37	Метод спутниковых геодезических измерений (определений)	0.10	–
13	516772.55	2233744.00	Метод спутниковых геодезических измерений	0.10	–

			(определений)		
14	516769.38	2233737.93	Метод спутниковых геодезических измерений (определений)	0.10	–
15	516766.59	2233735.72	Метод спутниковых геодезических измерений (определений)	0.10	–
16	516762.85	2233735.27	Метод спутниковых геодезических измерений (определений)	0.10	–
17	516743.17	2233744.55	Метод спутниковых геодезических измерений (определений)	0.10	–
18	516737.29	2233746.27	Метод спутниковых геодезических измерений (определений)	0.10	–
19	516734.83	2233741.60	Метод спутниковых геодезических измерений (определений)	0.10	–
20	516734.17	2233741.02	Метод спутниковых геодезических измерений (определений)	0.10	–
1	516732.95	2233741.58	Метод спутниковых геодезических измерений (определений)	0.10	–
Зона1(2)	–	–	–	–	–
21	516724.21	2233716.78	Метод спутниковых геодезических измерений (определений)	0.10	–
22	516732.28	2233730.46	Метод спутниковых геодезических измерений (определений)	0.10	–
23	516732.34	2233733.25	Метод спутниковых геодезических измерений (определений)	0.10	–
24	516733.96	2233733.29	Метод спутниковых геодезических измерений (определений)	0.10	–
25	516737.48	2233738.54	Метод спутниковых геодезических измерений (определений)	0.10	–
26	516738.09	2233739.13	Метод спутниковых геодезических измерений (определений)	0.10	–
27	516750.46	2233733.13	Метод спутниковых геодезических измерений (определений)	0.10	–
28	516750.15	2233732.59	Метод спутниковых геодезических измерений (определений)	0.10	–
29	516751.89	2233731.60	Метод спутниковых геодезических измерений	0.10	–

			(определений)		
30	516753.26	2233734.01	Метод спутниковых геодезических измерений (определений)	0.10	–
31	516737.70	2233741.53	Метод спутниковых геодезических измерений (определений)	0.10	–
32	516735.95	2233739.83	Метод спутниковых геодезических измерений (определений)	0.10	–
33	516732.87	2233735.27	Метод спутниковых геодезических измерений (определений)	0.10	–
34	516732.33	2233735.25	Метод спутниковых геодезических измерений (определений)	0.10	–
35	516730.09	2233736.12	Метод спутниковых геодезических измерений (определений)	0.10	–
36	516728.80	2233733.81	Метод спутниковых геодезических измерений (определений)	0.10	–
37	516730.32	2233732.60	Метод спутниковых геодезических измерений (определений)	0.10	–
38	516730.29	2233731.01	Метод спутниковых геодезических измерений (определений)	0.10	–
39	516722.34	2233717.56	Метод спутниковых геодезических измерений (определений)	0.10	–
40	516721.72	2233715.17	Метод спутниковых геодезических измерений (определений)	0.10	–
41	516723.66	2233714.67	Метод спутниковых геодезических измерений (определений)	0.10	–
21	516724.21	2233716.78	Метод спутниковых геодезических измерений (определений)	0.10	–
Зона1(3)	–	–	–	–	–
42	516723.70	2233744.34	Метод спутниковых геодезических измерений (определений)	0.10	–
43	516724.66	2233746.08	Метод спутниковых геодезических измерений (определений)	0.10	–
44	516718.72	2233749.39	Метод спутниковых геодезических измерений (определений)	0.10	–
45	516716.88	2233753.29	Метод спутниковых геодезических измерений	0.10	–

			(определений)		
46	516714.90	2233760.65	Метод спутниковых геодезических измерений (определений)	0.10	–
47	516708.73	2233765.13	Метод спутниковых геодезических измерений (определений)	0.10	–
48	516702.36	2233769.35	Метод спутниковых геодезических измерений (определений)	0.10	–
49	516701.01	2233767.07	Метод спутниковых геодезических измерений (определений)	0.10	–
50	516702.73	2233766.04	Метод спутниковых геодезических измерений (определений)	0.10	–
51	516703.02	2233766.52	Метод спутниковых геодезических измерений (определений)	0.10	–
52	516707.59	2233763.50	Метод спутниковых геодезических измерений (определений)	0.10	–
53	516713.15	2233759.44	Метод спутниковых геодезических измерений (определений)	0.10	–
54	516715.01	2233752.60	Метод спутниковых геодезических измерений (определений)	0.10	–
55	516717.20	2233747.94	Метод спутниковых геодезических измерений (определений)	0.10	–
42	516723.70	2233744.34	Метод спутниковых геодезических измерений (определений)	0.10	–

3. Сведения о характерных точках части (частей) границы объекта

Обозначение характерных точек части границы	Координаты, м		Метод определения координат характерной точки	Средняя квадратическая погрешность положения характерной точки (M_t), м	Описание обозначения точки на местности (при наличии)
	X	Y			
1	2	3	4	5	6
–	–	–	–	–	–

Схема расположения границ публичного сервитута для эксплуатации объекта электросетевого хозяйства

КЛ 0,4 кВ ОТ ТП 7119 ДО ЦТП

(наименование объекта)



Масштаб 1:1000

Используемые условные знаки и обозначения:

- 1 - обозначение характерной точки границы устанавливаемого публичного сервитута
- (red line) - граница устанавливаемого публичного сервитута
- (blue line) - границы земельных участков, попадающих в зону публичного сервитута
- (black line) - граница кадастрового квартала
- 59:01:3810290 - номер кадастрового квартала
- (purple line) - граница устанавливаемого публичного сервитута
- г. Пермь - наименование населенного пункта
- (yellow line) - ось линии, контур объекта

ГРАФИЧЕСКОЕ ОПИСАНИЕ

местоположения границ населенных пунктов, территориальных зон,
особо охраняемых природных территорий,
зон с особыми условиями использования территории

Зона публичного сервитута для эксплуатации объекта электросетевого хозяйства «КЛ 0,4 кВ ОТ ТП 7119 ДО ЦТП»

(наименование объекта, местоположение границ которого описано (далее - объект)

Раздел 1

Сведения об объекте		
№ п/п	Характеристики объекта	Описание характеристик
1	2	3
1	Местоположение объекта	Российская Федерация, Пермский край, Пермский городской округ, г. Пермь
2	Площадь объекта +/- величина погрешности определения площади (Р+/- Дельта Р)	510 кв.м ± 5 кв.м
3	Иные характеристики объекта	Публичный сервитут устанавливается в целях эксплуатации объекта электросетевого хозяйства «КЛ 0,4 кВ ОТ ТП 7119 ДО ЦТП» (согласно ст. 3.6 Федерального закона от 25 октября 2001 г. № 137-ФЗ «О введении в действие Земельного кодекса Российской Федерации»); Срок установления публичного сервитута - сорок девять лет (согласно п.1 ст. 39.45 «Земельного кодекса Российской Федерации»).

Раздел 2

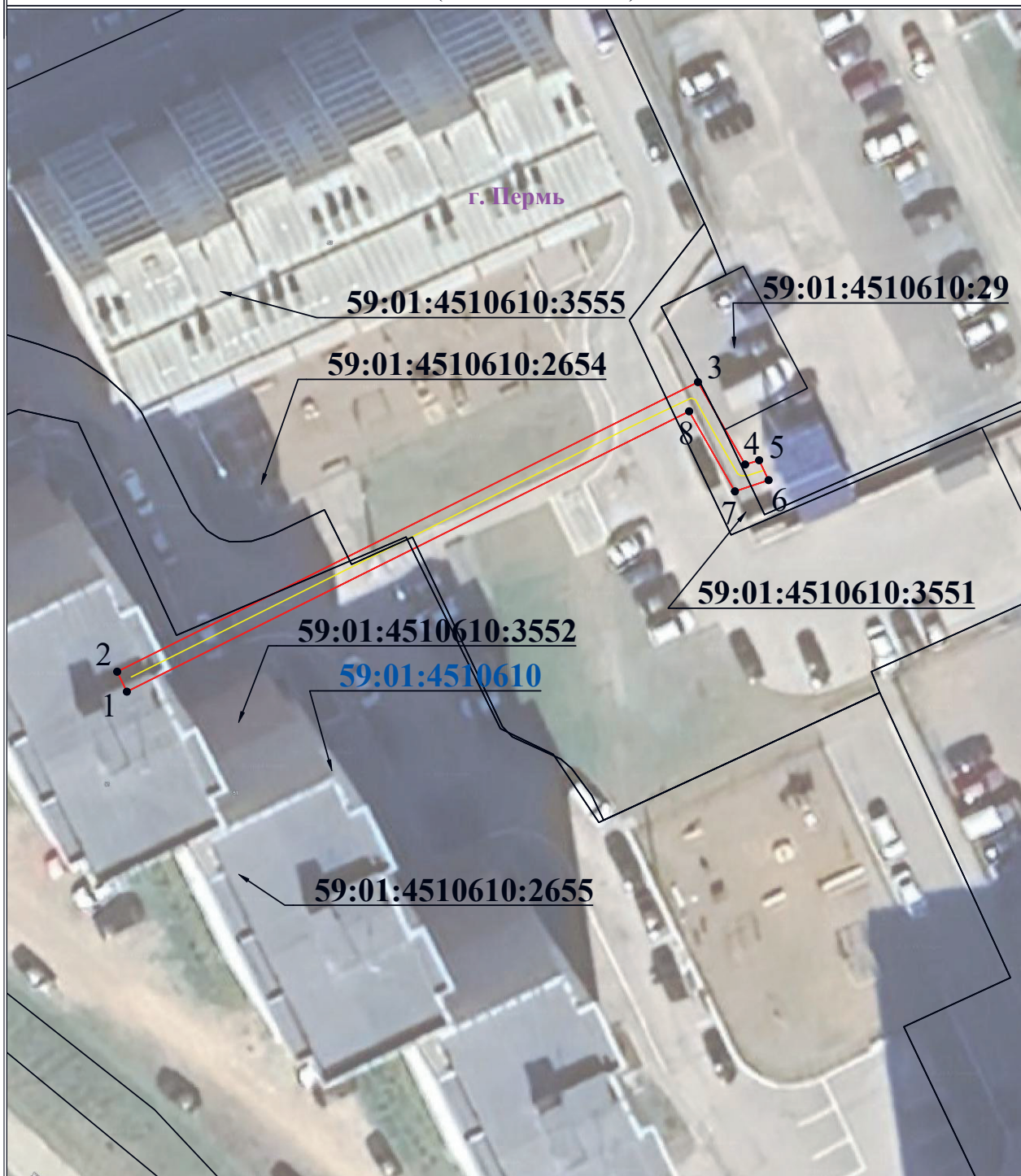
Сведения о местоположении границ объекта					
1. Система координат <u>МСК-59, зона 2</u>					
2. Сведения о характерных точках границ объекта					
Обозначение характерных точек границ	Координаты, м		Метод определения координат характерной точки	Средняя квадратическая погрешность положения характерной точки (M_i), м	Описание обозначения точки на местности (при наличии)
	X	Y			
1	2	3	4	5	6
1	516406.14	2230983.52	Метод спутниковых геодезических измерений (определений)	0.10	–
2	516406.09	2230986.27	Метод спутниковых геодезических измерений (определений)	0.10	–
3	516391.09	2230986.82	Метод спутниковых геодезических измерений (определений)	0.10	–
4	516385.91	2231012.08	Метод спутниковых геодезических измерений (определений)	0.10	–
5	516377.23	2231031.83	Метод спутниковых геодезических измерений (определений)	0.10	–
6	516392.30	2231034.08	Метод спутниковых геодезических измерений (определений)	0.10	–
7	516391.67	2231036.95	Метод спутниковых геодезических измерений (определений)	0.10	–
8	516376.65	2231034.62	Метод спутниковых геодезических измерений (определений)	0.10	–
9	516368.29	2231066.40	Метод спутниковых геодезических измерений (определений)	0.10	–
10	516362.46	2231085.38	Метод спутниковых геодезических измерений (определений)	0.10	–
11	516370.28	2231089.18	Метод спутниковых геодезических измерений (определений)	0.10	–
12	516369.47	2231091.73	Метод спутниковых геодезических измерений (определений)	0.10	–
13	516361.63	2231088.19	Метод спутниковых геодезических измерений (определений)	0.10	–

14	516354.48	2231110.11	Метод спутниковых геодезических измерений (определений)	0.10	–
15	516335.53	2231124.77	Метод спутниковых геодезических измерений (определений)	0.10	–
16	516333.87	2231122.74	Метод спутниковых геодезических измерений (определений)	0.10	–
17	516352.22	2231108.42	Метод спутниковых геодезических измерений (определений)	0.10	–
18	516359.59	2231085.80	Метод спутниковых геодезических измерений (определений)	0.10	–
19	516365.93	2231066.06	Метод спутниковых геодезических измерений (определений)	0.10	–
20	516374.17	2231032.77	Метод спутниковых геодезических измерений (определений)	0.10	–
21	516383.48	2231011.06	Метод спутниковых геодезических измерений (определений)	0.10	–
22	516388.86	2230984.34	Метод спутниковых геодезических измерений (определений)	0.10	–
1	516406.14	2230983.52	Метод спутниковых геодезических измерений (определений)	0.10	–

3. Сведения о характерных точках части (частей) границы объекта

Обозначение характерных точек части границы	Координаты, м		Метод определения координат характерной точки	Средняя квадратическая погрешность положения характерной точки (M_i), м	Описание обозначения точки на местности (при наличии)
	X	Y			
1	2	3	4	5	6
–	–	–	–	–	–

**Схема расположения границ публичного сервитута
для эксплуатации объекта электросетевого хозяйства
КЛ-0,4кВ БКТП-5272 ж/д Маяковского,51
(наименование объекта)**



Используемые условные знаки и обозначения:

Масштаб 1:500

	- обозначение характерной точки границы устанавливаемого публичного сервитута		- граница устанавливаемого публичного сервитута
	- границы земельных участков, попадающих в зону публичного сервитута		- наименование населенного пункта
	- граница кадастрового квартала		- ось линии, контур объекта
	- номер кадастрового квартала		

ГРАФИЧЕСКОЕ ОПИСАНИЕ

местоположения границ населенных пунктов, территориальных зон,
особо охраняемых природных территорий,
зон с особыми условиями использования территории

Зона публичного сервитута для эксплуатации объекта электросетевого хозяйства «КЛ-0,4кВ БКТП-5272 ж/д
Маяковского,51»

(наименование объекта, местоположение границ которого описано (далее - объект)

Раздел 1

Сведения об объекте		
№ п/п	Характеристики объекта	Описание характеристик
1	2	3
1	Местоположение объекта	Российская Федерация, Пермский край, Пермский городской округ, г. Пермь
2	Площадь объекта +/- величина погрешности определения площади (Р+/- Дельта Р)	136 кв.м ± 3 кв.м
3	Иные характеристики объекта	Публичный сервитут устанавливается в целях эксплуатации объекта электросетевого хозяйства «КЛ-0,4кВ БКТП-5272 ж/д Маяковского,51» (согласно ст. 3.6 Федерального закона от 25 октября 2001 г. № 137-ФЗ «О введении в действие Земельного кодекса Российской Федерации»); Срок установления публичного сервитута - сорок девять лет (согласно п.1 ст. 39.45 «Земельного кодекса Российской Федерации»).

Раздел 2

Сведения о местоположении границ объекта					
1. Система координат <u>МСК-59, зона 2</u>					
2. Сведения о характерных точках границ объекта					
Обозначение характерных точек границ	Координаты, м		Метод определения координат характерной точки	Средняя квадратическая погрешность положения характерной точки (M _t), м	Описание обозначения точки на местности (при наличии)
	X	Y			
1	2	3	4	5	6
1	516841.73	2223913.90	Метод спутниковых геодезических измерений (определений)	0.10	–
2	516843.53	2223913.03	Метод спутниковых геодезических измерений (определений)	0.10	–
3	516869.61	2223965.32	Метод спутниковых геодезических измерений (определений)	0.10	–
4	516862.19	2223969.57	Метод спутниковых геодезических измерений (определений)	0.10	–
5	516862.57	2223970.83	Метод спутниковых геодезических измерений (определений)	0.10	–
6	516860.78	2223971.68	Метод спутниковых геодезических измерений (определений)	0.10	–
7	516859.77	2223968.65	Метод спутниковых геодезических измерений (определений)	0.10	–
8	516866.98	2223964.53	Метод спутниковых геодезических измерений (определений)	0.10	–
1	516841.73	2223913.90	Метод спутниковых геодезических измерений (определений)	0.10	–
3. Сведения о характерных точках части (частей) границы объекта					
Обозначение характерных точек части границы	Координаты, м		Метод определения координат характерной точки	Средняя квадратическая погрешность положения характерной точки (M _t), м	Описание обозначения точки на местности (при наличии)
	X	Y			
1	2	3	4	5	6
–	–	–	–	–	–

**Схема расположения границ публичного сервитута
для эксплуатации объекта электросетевого хозяйства
КЛ-6кВ ТП-5254 - ТП-5255; КЛ-6кВ БКТП-5437 - ТП-5324
(наименование объекта)**



Используемые условные знаки и обозначения:

- 1
-
-
- 59:01:3810290

- обозначение характерной точки границы устанавливаемого публичного сервитута
- границы земельных участков, попадающих в зону публичного сервитута
- граница кадастрового квартала
- номер кадастрового квартала

-
- г. Пермь
-

- граница устанавливаемого публичного сервитута
- наименование населенного пункта
- ось линии, контур объекта

Масштаб 1:500

ГРАФИЧЕСКОЕ ОПИСАНИЕ

местоположения границ населенных пунктов, территориальных зон,
особо охраняемых природных территорий,
зон с особыми условиями использования территории

Зона публичного сервитута для эксплуатации объекта электросетевого хозяйства «КЛ-6кВ ТП-5254 - ТП-5255; КЛ-6кВ БКТП-5437 - ТП-5324»

(наименование объекта, местоположение границ которого описано (далее - объект))

Раздел 1

Сведения об объекте		
№ п/п	Характеристики объекта	Описание характеристик
1	2	3
1	Местоположение объекта	Российская Федерация, Пермский край, Пермский городской округ, г. Пермь
2	Площадь объекта +/- величина погрешности определения площади (Р+/- Дельта Р)	408 кв.м ± 4 кв.м
3	Иные характеристики объекта	Публичный сервитут устанавливается в целях эксплуатации объекта электросетевого хозяйства «КЛ-6кВ ТП-5254 - ТП-5255; КЛ-6кВ БКТП-5437 - ТП-5324» (согласно ст. 3.6 Федерального закона от 25 октября 2001 г. № 137-ФЗ «О введении в действие Земельного кодекса Российской Федерации»); Срок установления публичного сервитута - сорок девять лет (согласно п.1 ст. 39.45 «Земельного кодекса Российской Федерации»).

Раздел 2

Сведения о местоположении границ объекта					
1. Система координат <u>МСК-59, зона 2</u>					
2. Сведения о характерных точках границ объекта					
Обозначение характерных точек границ	Координаты, м		Метод определения координат характерной точки	Средняя квадратическая погрешность положения характерной точки (M_i), м	Описание обозначения точки на местности (при наличии)
	X	Y			
1	2	3	4	5	6
1	516705.76	2226750.07	Метод спутниковых геодезических измерений (определений)	0.10	–
2	516705.73	2226751.41	Метод спутниковых геодезических измерений (определений)	0.10	–
3	516706.86	2226751.43	Метод спутниковых геодезических измерений (определений)	0.10	–
4	516706.36	2226751.97	Метод спутниковых геодезических измерений (определений)	0.10	–
5	516705.13	2226752.15	Метод спутниковых геодезических измерений (определений)	0.10	–
6	516705.18	2226758.80	Метод спутниковых геодезических измерений (определений)	0.10	–
7	516704.91	2226759.48	Метод спутниковых геодезических измерений (определений)	0.10	–
8	516694.12	2226764.98	Метод спутниковых геодезических измерений (определений)	0.10	–
9	516684.84	2226768.65	Метод спутниковых геодезических измерений (определений)	0.10	–
10	516685.68	2226777.38	Метод спутниковых геодезических измерений (определений)	0.10	–
11	516687.41	2226780.97	Метод спутниковых геодезических измерений (определений)	0.10	–
12	516688.93	2226783.07	Метод спутниковых геодезических измерений (определений)	0.10	–
13	516689.11	2226784.02	Метод спутниковых геодезических измерений (определений)	0.10	–

14	516683.08	2226806.16	Метод спутниковых геодезических измерений (определений)	0.10	–
15	516683.05	2226827.08	Метод спутниковых геодезических измерений (определений)	0.10	–
16	516682.79	2226828.23	Метод спутниковых геодезических измерений (определений)	0.10	–
17	516682.31	2226828.78	Метод спутниковых геодезических измерений (определений)	0.10	–
18	516663.77	2226836.08	Метод спутниковых геодезических измерений (определений)	0.10	–
19	516662.41	2226836.25	Метод спутниковых геодезических измерений (определений)	0.10	–
20	516661.65	2226835.90	Метод спутниковых геодезических измерений (определений)	0.10	–
21	516652.62	2226823.29	Метод спутниковых геодезических измерений (определений)	0.10	–
22	516638.68	2226810.67	Метод спутниковых геодезических измерений (определений)	0.10	–
23	516630.91	2226802.13	Метод спутниковых геодезических измерений (определений)	0.10	–
24	516628.06	2226797.68	Метод спутниковых геодезических измерений (определений)	0.10	–
25	516623.45	2226792.58	Метод спутниковых геодезических измерений (определений)	0.10	–
26	516606.41	2226801.65	Метод спутниковых геодезических измерений (определений)	0.10	–
27	516601.50	2226801.40	Метод спутниковых геодезических измерений (определений)	0.10	–
28	516595.44	2226802.84	Метод спутниковых геодезических измерений (определений)	0.10	–
29	516594.01	2226802.30	Метод спутниковых геодезических измерений (определений)	0.10	–
30	516592.73	2226800.63	Метод спутниковых геодезических измерений (определений)	0.10	–
31	516594.41	2226799.54	Метод спутниковых	0.10	–

			геодезических измерений (определений)		
32	516595.59	2226800.81	Метод спутниковых геодезических измерений (определений)	0.10	–
33	516601.37	2226799.40	Метод спутниковых геодезических измерений (определений)	0.10	–
34	516605.95	2226799.68	Метод спутниковых геодезических измерений (определений)	0.10	–
35	516617.84	2226793.47	Метод спутниковых геодезических измерений (определений)	0.10	–
36	516621.88	2226791.04	Метод спутниковых геодезических измерений (определений)	0.10	–
37	516623.89	2226790.58	Метод спутниковых геодезических измерений (определений)	0.10	–
38	516624.98	2226791.13	Метод спутниковых геодезических измерений (определений)	0.10	–
39	516629.57	2226796.37	Метод спутниковых геодезических измерений (определений)	0.10	–
40	516632.46	2226800.86	Метод спутниковых геодезических измерений (определений)	0.10	–
41	516640.07	2226809.23	Метод спутниковых геодезических измерений (определений)	0.10	–
42	516654.19	2226822.04	Метод спутниковых геодезических измерений (определений)	0.10	–
43	516662.80	2226834.22	Метод спутниковых геодезических измерений (определений)	0.10	–
44	516681.02	2226827.13	Метод спутниковых геодезических измерений (определений)	0.10	–
45	516681.08	2226805.99	Метод спутниковых геодезических измерений (определений)	0.10	–
46	516687.09	2226783.98	Метод спутниковых геодезических измерений (определений)	0.10	–
47	516685.71	2226782.01	Метод спутниковых геодезических измерений (определений)	0.10	–
48	516683.71	2226777.77	Метод спутниковых геодезических измерений (определений)	0.10	–

			измерений (определений)		
49	516682.86	2226768.01	Метод спутниковых геодезических измерений (определений)	0.10	–
50	516683.76	2226766.95	Метод спутниковых геодезических измерений (определений)	0.10	–
51	516693.27	2226763.17	Метод спутниковых геодезических измерений (определений)	0.10	–
52	516703.18	2226758.28	Метод спутниковых геодезических измерений (определений)	0.10	–
53	516703.15	2226751.43	Метод спутниковых геодезических измерений (определений)	0.10	–
54	516704.04	2226750.31	Метод спутниковых геодезических измерений (определений)	0.10	–
1	516705.76	2226750.07	Метод спутниковых геодезических измерений (определений)	0.10	–

3. Сведения о характерных точках части (частей) границы объекта

Обозначение характерных точек части границы	Координаты, м		Метод определения координат характерной точки	Средняя квадратическая погрешность положения характерной точки (M_i), м	Описание обозначения точки на местности (при наличии)
	X	Y			
1	2	3	4	5	6
–	–	–	–	–	–

ИНФОРМАЦИЯ
о ходе реализации инициативного проекта, в том числе об использовании денежных средств, об имущественном и (или) трудовом участии заинтересованных в его реализации лиц «Обустройство сквера под названием «Райское место» в микрорайоне Южный Свердловского района города Перми»
(наименование инициативного проекта)

всего	Предусмотрено инициативным проектом, руб.				Стоимость заключенных муниципальных контрактов, договоров, соглашений, руб.	Остаток не использованных в текущем году средств, руб.
	в том числе:					
	средства бюджета города Перми	финансовое участие заинтересованных лиц в реализации инициативного проекта в денежном эквиваленте	имущественное и (или) трудовое участие заинтересованных лиц в реализации инициативного проекта в денежном эквиваленте			
1 = 2 + 3 + 4	2	3	4	5	6 = (2 + 3) - 5	
5 269 867,00	2 996 655,00	0,00	2 273 212,00	2 420 200,76	576 454,24	

Глава города Перми

Э.О. Соснин

Извещение о проведении собрания о согласовании местоположения границ земельных участков

Кадастровым инженером Нечкиной Ольгой Валерьевной (почтовый адрес: г. Пермь, ул. Клары Цеткин, 10а, оф.706, nechkinaolga1985@mail.ru, тел. 8-902-806-81-04, 8-919-457-73-23, № регистрации в государственном реестре лиц, осуществляющих кадастровую деятельность – 26526) выполняются кадастровые работы по образованию земельного участка :ЗУ1, расположенного: Пермский край, Пермский г.о., г. Пермь, Мотовилихинский район, формируемого в соответствии с проектом межевания территории, шифр 275-19-ПИР-стр-4-ПМТЗ, утвержденным Приказом Министерства по управлению имуществом и градостроительной деятельности Пермского края от 21.05.2024 №31-02-1-4-1344. Заказчиком кадастровых работ является АО «Институт Гипростроймост – Санкт-Петербург» (г. Пермь, ул. Сибирская, д.47а, офис 702, тел. 8(342)2565915). Кадастровые номера смежных земельных участков, с правообладателями которых требуется согласовать местоположение границ: 59:01:3919178:6, расположенный по адресу: Пермский край, г. Пермь, р-н Мотовилихинский, ул. Целинная; 59:01:3919147:1, расположенный по адресу: Пермский край, г. Пермь, р-н Мотовилихинский, ул. Целинная, 3. Собрание по поводу согласования местоположения границ состоится «30» июля 2024 в 11 часов 00 минут по адресу: г. Пермь, ул. Клары Цеткин, 10а, оф.706. С проектом межевого плана земельного участка можно ознакомиться по адресу: г. Пермь, ул. Клары Цеткин, 10а, оф.706. Требования о проведении согласования местоположения границ земельных участков на местности и обоснованные возражения о местоположении границ земельных участков после ознакомления с проектом межевого плана принимаются по адресу: г. Пермь, ул. Клары Цеткин, 10а, оф.706 в срок с «01» июля 2024 по «26» июля 2024. При проведении согласования местоположения границ при себе необходимо иметь документ, удостоверяющий личность, а также документы о правах на земельный участок (часть 12 статьи 39, часть 2 статьи 40 Федерального закона от 24 июля 2007 г. № 221-ФЗ «О кадастровой деятельности»).

Ответственность за достоверность вышеуказанных сведений, а также за необходимость опубликования извещения, соблюдение сроков, установленных Федеральным Законом от 24.07.2007 № 221-ФЗ «О государственном кадастре недвижимости» (в ред. от 30.12.2008 № 311-ФЗ) несет кадастровый инженер, указанный в извещении.

Подготовлено с использованием системы КонсультантПлюс

Приложение
к Общим требованиям к порядку составления и утверждения отчета
о результатах деятельности государственного (муниципального)
учреждения и об использовании закрепленного за ним
государственного (муниципального) имущества, утвержденным
приказом Министерства финансов Российской Федерации
от 02.11.2021 № 171н
(в ред. Приказов Минфина России от 08.11.2022 № 159н, от 31.01.2023 № 10н)

**Отчет
о результатах деятельности государственного (муниципального) учреждения и об использовании
закрепленного за ним государственного (муниципального) имущества**

	на 1 <u>января</u> 20 <u>24</u> г.		Дата	КОДЫ 31.01.2024
			по Сводному реестру ИНН	57308645 5903006027
Учреждение	Муниципальное автономное учреждение физической культуры и спорта "Пермский городской хоккейный центр"		КПП	590501001
Тип учреждения	3 (казенное - "01", бюджетное - "02", автономное - "03")			
Орган, осуществляющий функции и полномочия учредителя	Комитет по физической культуре и спорту администрации города Перми		БК	976
Публично-правовое образование	Муниципальное образование город Пермь		по ОКТМО	57701000
Периодичность: годовая				

Раздел 1. Результаты деятельности

1. Отчет о выполнении муниципального задания
2. Сведения о поступлениях и выплатах учреждения
3. Сведения об оказываемых услугах, выполняемых работах сверх установленного государственного (муниципального) задания, а также выпускаемой продукции
4. Сведения о доходах учреждения в виде прибыли, приходящейся на доли в уставных (складочных) капиталах хозяйственных товариществ и обществ, или дивидендов по акциям, принадлежащим учреждению
5. Сведения о кредиторской задолженности учреждения
6. Сведения о просроченной кредиторской задолженности
7. Сведения о задолженности по ущербу, недостачам, хищениям денежных средств и материальных ценностей
8. Сведения о численности сотрудников и оплате труда
9. Сведения о счетах учреждения, открытых в кредитных организациях

Раздел 2. Использование имущества, закрепленного за учреждением

1. Сведения о недвижимом имуществе, за исключением земельных участков, закрепленном на праве оперативного управления
2. Сведения о земельных участках, предоставленных на праве пожизненного (бессрочного) пользования
3. Сведения о недвижимом имуществе, используемом по договору аренды
4. Сведения о недвижимом имуществе, используемом по договору безвозмездного пользования (договору ссуды)
5. Сведения об особо ценном движимом имуществе (за исключением транспортных средств)
6. Сведения о транспортных средствах
7. Сведения об имуществе, за исключением земельных участков, переданном в аренду

Раздел 3. Эффективность деятельности

1. Информация об исполнении муниципального задания на оказание муниципальных услуг (выполнение работ) и объеме его финансового обеспечения за отчетный финансовый год и год, предшествующий отчетному
2. Информация об осуществлении деятельности, связанной с выполнением работ или оказанием услуг в соответствии с обязательствами перед страховщиком по обязательному социальному страхованию, и об объеме финансового обеспечения данной деятельности
3. Информация о результатах оказания услуг (выполнения работ)
4. Информация о среднегодовой численности и средней заработной плате работников учреждения

Подготовлено с использованием системы КонсультантПлюс

-
5. Информация об объеме финансового обеспечения учреждения в рамках муниципальных программ.
Ведомственных целевых программ, утвержденных в установленном порядке
-
6. Информация об общей сумме прибыли муниципального автономного учреждения после налогообложения в отчетном периоде
-
7. Виды деятельности, осуществляемые учреждением
-
8. Состав наблюдательного совета учреждения
-
9. Информация об общей стоимости недвижимого имущества муниципального учреждения
10. Информация об использовании имущества, закрепленного за муниципальным учреждением
11. Отчет о закупках товаров, работ, услуг

Руководитель
(уполномоченное лицо)
Учреждения

директор
(должность)

Мочалов И.Е.
(расшифровка подписи)

Исполнитель

документовед
(должность)

2274707
(телефон)

" 31 " января 20 24 г.

Подготовлено с использованием системы КонсультантПлюс

(в ред. Приказа Минфина России от 31.01.2023 № 10н)

Сведения о поступлениях и выплатах учреждения

на 1 января 20 24 г.

Дата	КОДЫ
31.01.2024	
ИНН	3101006027
КПП	590501001
Глава по БК	976
по ОКТОМО	57701000
по ОКЕИ	383

Учреждение	Муниципальное автономное учреждение физической культуры и спорта "Пермский городской хоккейный центр"
Органы, осуществляющий функции и полномочия учредителя	Комитет по физической культуре и спорту администрации города Пермь
Периодичность: годовая	Муниципальное образование город Пермь
Единица измерения: руб.	

Раздел I. Система о поступлениях учреждения

Наименование покателя	Код строки	Сумма поступлений		Изменение, %	Доля в общей сумме поступлений, %
		за 2023 год (за отчетный финансовый год)	за 2022 год (за год, предшествующий отчетному)		
	2	3	4	5	6
Субсидии на финансовое обеспечение выполнения государственного (муниципального) задания	0100	10 672 532,43	9 983 231,24	6,90%	87,38%
Субсидии на финансовое обеспечение выполнения государственного задания из бюджета Федерального фонда обязательного медицинского страхования	0200				
Субсидии на иные цели	0300	1 105 319,97	1 479 387,34	-25,29%	9,05%
Субсидии на осуществление капитальных вложений	0400				
Транши в форме субсидий, всего	0500				
в том числе:					
гранты в форме субсидий из федерального бюджета	0501				
гранты в форме субсидий из бюджетов субъектов Российской Федерации и местных бюджетов	0502				
Гранты, предоставляемые юридическим и физическим лицам (за исключением грантов в форме субсидий, предоставляемых из бюджетов бюджетной системы Российской Федерации)	0600				
из них:					
гранты, предоставляемые юридическим лицам (операторам), источником финансового обеспечения которых являются субсидии и имуществоные взносы, полученные из бюджетов бюджетной системы Российской Федерации	0610				
Поверительная и иные безвозмездные переписания от физических и юридических лиц, в том числе иностранных организаций	0700	292 460	100 000	192,46%	2,39%
Доходы от приносящей доход деятельности, компенсации затрат (за исключением доходов от собственности), всего	0800	143 125,00	399 25,74	258,48%	1,17%
в том числе:					
доходы в виде платы за оказание услуг (выполнение работ) в рамках установленного государственного задания	0801				
доходы от оказания услуг, выполнения работ, реализации готовой продукции сверх установленного государственного задания по видам деятельности, отнесенным в соответствии с учредительными документами	0802	143 125,00	35 890,00	298,79%	1,17%
за пользование и плату за содержание жилого помещения	0803				
доходы от платы за пользование служебными жилыми помещениями и общежитиями, включившей плату за пользование и плату за содержание жилого помещения	0804				
доходы от оказания жилищных услуг, предоставляемых жилищным и период беременности, женщинам и новорожденным в период родов и в послеродовой период	0805				
возмещение расходов, понесенных в связи с наступившей инфляцией, входящейся в оперативном управлении учреждения	0806		4 035,74	-100,00%	
прочие доходы от оказания услуг, выполнения работ, компенсации затрат, учреждения, включая возмещение расходов по решению судов (возмещение судебных издержек)	0807				
Сумма поступлений					
Наименование покателя	Код строки	за 2023 год (за отчетный финансовый год)	за 2022 год (за год, предшествующий отчетному)	Изменение, %	Доля в общей сумме поступлений, %
	2	3	4	5	6
Доходы от собственности, всего	0900	0,00	0,00		0,0
доходы в виде ренты или иной платы за передачу в возмещение государственного (муниципального) имущества	0901				
доходы от распоряжения правами на результаты интеллектуальной деятельности и средствами индивидуализации	0902				
проценты по остаткам средств на счетах учреждения в кредитных организациях	0903				
проценты, полученные от предоставления займов	0904				
проценты по иным финансовым инструментам	0905				
доходы в виде прибыли, приходящейся на доли в уставном (складочном) капитале хозяйственных товариществ и обществ, или дивидендов по акциям, принадлежащим учреждению	0906				
доходы от предоставления правам на результаты интеллектуальной деятельности и средствами индивидуализации	0907				

Подготовлено с использованием системы КонсультантПлюс

Наименование показателя	Код строки	Сумма выплаты за отчетный период, всего	Доля в общей сумме выплат, %	5	6	7	8	в том числе по целевым назначениям						16	17	18	19	20		
								за счет средств субсидии на иные цели		за счет средств гранта в форме субсидии		ОМС							за счет средств, полученных от оказания услуг, выполнения работ, реализации продукции	
								из федерального бюджета	из областного бюджета	из бюджета Республики Беларусь	из бюджета местных бюджетов	ОМС	за счет средств, полученных от оказания услуг, выполнения работ, реализации продукции						за счет средств, полученных от оказания услуг, выполнения работ, реализации продукции	за счет средств, полученных от оказания услуг, выполнения работ, реализации продукции
Приобретение финансовых активов, всего:	0800																			
из них:																				
приобретение ценных бумаг, кроме акций и иных форм участия в капитале	0801																			
приобретение акций и иных форм участия в капитале	0802																			
Иные выплаты, всего	0900	51 233,13		51 233,13	100,00%															
из них:																				
перечисление денежных обязательств	0901																			
перечисление денежных средств на депозитные счета	0902																			
Итого	0900		100%		100%		100%												100%	

Руководитель
(уполномоченное лицо)
Учреждения

директор
(должность)
документовед
(должность)

Мочалов И.Е.
(инициалы фамилия)
227-47-07
(телефон)

" 31 " января 20 24 г.

Исполнитель

Подготовлено с использованием системы КонсультантПлюс

**Сведения об оказываемых услугах, выполняемых работах
сверх установленного государственного (муниципального) задания, а также выпускаемой продукции**
на 1 января 20 24 г.

КОДЫ
31.01.2024
57308645
590306027
590501001
976
57701000

Дата
по Сводному реестру
ИНН
КПП
глава по БК
по ОКТМО

Учреждение
Орган, осуществляющий функции
и полномочия учредителя
Публично-правовое образование
Периодичность: годовая

Муниципальное автономное учреждение физической культуры и спорта "Пермский городской хоккейный центр"
Комитет по физической культуре и спорту администрации города Перми
Муниципальное образование город Пермь

Раздел 1. Сведения об услугах, оказываемых сверх установленного государственного (муниципального) задания

Наименование оказываемых услуг	Код по ОКВЭД	Код строки	Объем оказанных услуг			Доход от оказания услуг, руб.	Цена (тариф)	Справочно: ревизия акта, которым установлена цена (тариф) кем издан (ФОИВ, утвреждение)	дата	номер
			единица измерения	наименование	код по ОКЕИ					
Проведение занятий спортивно-оздоровительной	93.19	1000	час	356	238	143125	600	31.08.2023	059-15/18-12-38-2	
		2000	-	-	-	-	-	-	-	
Итого		9000	x	x	-	-	-	x	x	

Раздел 2. Сведения о работах, выполняемых сверх установленного государственного (муниципального) задания

Наименование выполняемых работ	Код по ОКВЭД	Код строки	Объем выполненных работ			Доход от выполнения работ, руб.	Цена (тариф)	Справочно: ревизия акта, которым установлена цена (тариф) кем издан (ФОИВ, утвреждение)	дата	номер
			единица измерения	наименование	код по ОКЕИ					
	2	3	4	5	6	7	8	10	11	
		1000	-	-	-	-	-	-	-	
		2000	-	-	-	-	-	-	-	
Итого		9000	x	x	-	-	-	x	x	

Раздел 3. Сведения о производимой продукции

Наименование производимой продукции	Код по ОКВЭД	Код строки	Объем произведенной продукции			Доход от реализации продукции, руб.	Цена (тариф)	Справочно: ревизия акта, которым установлена цена (тариф) кем издан (ФОИВ, утвреждение)	дата	номер
			единица измерения	наименование	код по ОКЕИ					
	2	3	4	5	6	7	8	10	11	
		1000	-	-	-	-	-	-	-	
		2000	-	-	-	-	-	-	-	
Итого		9000	x	x	-	-	-	x	x	

Руководитель (уполномоченное лицо) Учреждения _____ (подпись) Мочалов И.Е.
(должность) _____ (расшифровка подписи)
Исполнитель _____ Вельможина Е.Н. 227-47-07
(должность) _____ (фамилия, инициалы) _____ (телефон)

" 31 " января 20 24 г.

Подготовлено с использованием системы КонсультантПлюс

Сведения о доходах учреждения в виде прибыли, приходящейся на доли в уставных (складочных) капиталах хозяйственных товариществ и обществ, или дивидендов по акциям, принадлежащим учреждению¹

на 1 января 20 24 г.

КОДЫ	
31.01.2024	Дата
57308645	по Сводному реестру
5903006027	ИНН
590501001	КПП
976	глава по БК
57701000	по ОКТМО

Учреждение
 Орган, осуществляющий функции и полномочия учредителя
 Публично-правовое образование
 Периодичность: Годовая

наименование
 Муниципальное автономное учреждение физической культуры и спорта "Пермский городской хоккейный центр"

Код строки
 Комитет по физической культуре и спорту администрации города Перми

Сумма вложений в уставный капитал
 Муниципальное образование город Пермь

Доля в уставном капитале, %
 0

Вид вложений²
 0

Задолженность перед учреждением по перечислению части прибыли (дивидендов) на начало года
 0

Доходы, подлежащие получению за отчетный период
 0

Задолженность перед учреждением по перечислению части прибыли (дивидендов) на конец отчетного периода
 0

наименование	ИНН	код по ОКПОФ	дата создания	основной вид деятельности	Код строки	Сумма вложений в уставный капитал	Доля в уставном капитале, %	Вид вложений ²	Задолженность перед учреждением по перечислению части прибыли (дивидендов) на начало года	Доходы, подлежащие получению за отчетный период		Задолженность перед учреждением по перечислению части прибыли (дивидендов) на конец отчетного периода
										начислено, руб.	поступило, руб.	
1	2	3	4	5	6	7	8	9	10	11	12	13
					1000							
					2000							
					9000		x	x				
					Итого							

Руководитель (уполномоченное лицо) Учреждения
 Директор (подпись)
 Вельможина Е.Н. (подпись)
 (фамилия, инициалы)

Исполнитель Документовед (подпись)
 Мочалов И.Е. (расшифровка подписи)
 227-47-07 (телефон)

" 31 " января 20 24 г.

¹ Сведения формируются в случаях, если в соответствии с законодательством Российской Федерации уступилась возможность создания хозяйственных товариществ и обществ.

² Указывается вид вложений "1" - денежные средства, "2" - имущество, "3" - право пользования нематериальными активами.

Подготовлено с использованием системы КонсультантПлюс

Сведения о просроченной кредиторской задолженности

на 1 января 20 24 г.

КОДЫ	31.01.2024
Дата	31.01.2024
по Сводному реестру	57308645
ИНН	5903006027
КПП	590501001
976	
57701000	

по Сводному реестру
ИНН
КПП
глава по БК
по ОКТМО

Муниципальное автономное учреждение физической культуры и спорта "Пермский городской хоккейный центр"

Комитет по физической культуре и спорту администрации города Пермь
Муниципальное образование город Пермь

Учреждение
и полномочия учредителя
Публично-правовое образование
Периодичность: годовая

Наименование показателя	Код строки	Объем просроченной кредиторской задолженности на начало года		Предельно допустимые значения просроченной кредиторской задолженности ³			Объем просроченной кредиторской задолженности на конец отчетного периода					Именение кредиторской задолженности ⁶	Меры, принимаемые по погашению просроченной кредиторской задолженности			
		всего	из нее по исполнительным листам	значение	в абсолютных величинах ⁴	в процентах ⁵	срок, дней	в том числе по срокам			сумма, руб.			в процентах		
								менее 30 дней просрочки	от 30 до 90 дней просрочки	более 90 до 180 дней просрочки						
		3	4	5	6	7	8	9	10	11	12	13	14	15	16	17
По выплате заработной платы	1000															
По выплате стипендий, пособий, пенсий	2000															
По перечислению в бюджет, всего	3000															
в том числе:																
по перечислению удержанного налога на доходы физических лиц	3100															
по оплате страховых взносов на обязательное социальное страхование	3200															
по оплате налогов, сборов, за исключением страховых взносов на обязательное социальное страхование	3300															
по возврату в бюджет средств субсидий (грантов в форме субсидий)	3400															
из них:																
в связи с невыполнением государственного (муниципального) задания	3410															
в связи с неостережением результатов предоставления субсидий (грантов в форме субсидий)	3420															
в связи с невыполнением условий соглашений, в том числе по софинансированию расходов	3430															
По оплате товаров, работ, услуг, всего	4000															
из них:																
по публикациям договорам	4100															
По оплате прочих расходов, всего	5000															
из них:																
по выплатам, связанным с привлечением вреда гражданам	5100															
Итого	9000															

Руководитель (уполномоченное лицо) Учреждения

Мочалов И.Е.
(подпись)
227-47-47
(телефон)

Исполнитель

Вельможина Е.Н.
(подпись)
(фамилия, имя, отчество)

" 31 " января 20 24 г.

³ Указываются предельно допустимые значения, устанавливаемые органом, осуществляющим функции и полномочия учредителя.

⁴ Заполняется в случае, если значения просроченной кредиторской задолженности установлены органом, осуществляющим функции и полномочия учредителя, в абсолютных значениях (рублях).

⁵ Заполняется в случае, если значения просроченной кредиторской задолженности установлены органом, осуществляющим функции и полномочия учредителя, в процентах от общей суммы кредиторской задолженности.

⁶ Указывается общая сумма увеличения или уменьшения кредиторской задолженности.

Подготовлено с использованием системы КонсультантПлюс

Сведения о задолженности по ущербу, недостачам, хищениям денежных средств и материальных ценностей

КОДЫ	
31.01.2024	Дата
57308645	по Сводному реестру
5903006027	ИНН
590501001	КПП
976	глава по БК
57701000	по ОКТМО

на 1 января 20 24 г.

Муниципальное автономное учреждение физической культуры и спорта "Пермский городской хоккейный центр"
 Комитет по физической культуре и спорту администрации города Пермь
 Муниципальное образование город Пермь

Учреждение
 Орган, осуществляющий функции
 и полномочия учредителя
 Публично-правовое образование
 Периодичность: годовая

Наименование показателя	Код строки	Остаток задолженности по возмещению ущерба на начало года		Выявлено недостач, хищений, нанесения ущерба			Возмещено недостач, хищений, нанесения ущерба			Списание		Остаток задолженности по возмещению ущерба на конец отчетного периода		
		всего	из него на взыскании в судебных приставов	всего	в том числе:		всего	из них выдано с взысканных лиц	страховыми организациями	всего	из них в связи с прекращением взыскания по исполнительным листам	всего	из него на взыскании в службе судебных приставов	
					виновные лица установлены	виновные лица не установлены								из них взыскано по решению суда
1	2	3	4	5	6	7	8	9	10	11	12	13	14	15
Недостачи, хищение денежных средств, всего в том числе:	0100	-	-	-	-	-	-	-	-	-	-	-	-	-
в связи с хищением (кражами)	0110	-	-	-	-	-	-	-	-	-	-	-	-	-
из них: возбуждено уголовных дел (находится в следственных органах)	0111	-	-	-	-	-	-	-	x	x	-	-	-	-
в связи с выявлением при обработке наличных денег денежных знаков, имеющих признаки подделки	0120	-	-	-	-	-	-	-	-	-	-	-	-	-
в связи с банкротством кредитной организации	0130	-	-	-	-	-	-	-	-	-	-	-	-	-
Ущерб имуществу (за исключением денежных средств)	0200	-	-	-	-	-	-	-	-	-	-	-	-	-
в том числе:	0210	-	-	-	-	-	-	-	-	-	-	-	-	-
из них: возбуждено уголовных дел (находится в следственных органах)	0211	-	-	-	-	-	-	-	-	-	-	-	-	-
в связи с нарушением правил хранения	0220	-	-	-	-	-	-	-	-	-	-	-	-	-
в связи с нанесением ущерба техническому состоянию объекта	0230	-	-	-	-	-	-	-	-	-	-	-	-	-
В связи с нарушением условий договоров (контрактов)	0300	-	-	-	-	-	-	-	-	-	-	-	-	-
в том числе:	0310	-	-	-	-	-	-	-	-	-	-	-	-	-
в связи с нарушением сроков (написано пеня, штрафом, неустойкой)	0310	-	-	-	-	-	-	-	-	-	-	-	-	-
в связи с невыполнением условий о возврате предоплаты (аванса)	0320	-	-	-	-	-	-	-	-	-	-	-	-	-
Итого	9000	-	-	-	-	-	-	-	-	-	-	-	-	-

Руководитель (уполномоченное лицо) Учреждения

директор (должность)

Вельможина Е.Н. (подпись)
(фамилия, имя, отчество)

Мочалов И.Е. (расшифровка подписи)
227-47-07 (телефон)

Исполнитель

директор (должность)

Вельможина Е.Н. (подпись)
(фамилия, имя, отчество)

Мочалов И.Е. (расшифровка подписи)
227-47-07 (телефон)

" 31 " января 20 24 г.

Подготовлено с использованием системы КонсультантПлюс

Сведения о численности сотрудников и оплате труда

на 1 января 20 24 г.

КОДЫ	3.1.01.2024
Дата	31.01.2024
по Сводному реестру	57308645
ИНН	5903006027
КПП	590501001
глава по БК	976
по ОКТМО	57701000

Муниципальное автономное учреждение физической культуры и спорта "Пермский городской хоккейный центр"
 Комитет по физической культуре и спорту администрации города Пермь
 Муниципальное образование город Пермь

Учреждение
 Орган, осуществляющий функции и полномочия учредителя
 Публично-правовое образование
 Периодичность: Годовая

Раздел 1. Сведения о численности сотрудников

Группы персонала (категория персонала)	Штатная численность на начало года				Средняя численность сотрудников за отчетный период				По договорам гражданско-правового характера ⁹				в том числе:		
	Установлено штатным расписанием		в том числе:		по основному месту работы		по вышнему совместительству		в том числе:		установлено штатным расписанием		в том числе:		
	из нее по основным видам деятельности	вакантных замещено должностей	вакантных замещено должностей	вакантных замещено должностей	из нее по основным видам деятельности	всего	по внутреннему совместительству (по совмещению должностей) ⁸	по вышнему совместительству	сотрудники учреждения ¹⁰	физические лица, не являющиеся сотрудниками учреждения ¹¹	всего	из нее по основным видам деятельности	вакантных замещено должностей	вакантных замещено должностей	
Код строки	3	4	5	6	7	8	9	10	11	12	13	14	15	16	17
1	3	4	5	6	7	8	9	10	11	12	13	14	15	16	17
Основной персонал, всего ²	11	11	10,27	0,73	3,55	3,2	3,2	0	0,35	0	0	12	12	9,77	2,23
из них: ¹³															
тренер	11	11	10,27	0,73	3,55	3,2	3,2	0	0,35	0	0	12	12	9,77	2,23
Вспомогательный персонал, всего ¹⁴	1	1	1	0	2,81	2,81	2,81	0	0	0	15	3	3	2,25	0,75
из них: ¹³															
администратор	1	1	1	0	1	1	1	0	0	0	0	1	1	1	0
уборщик служебных помещений	0	0	0	0	0,83	0,83	0,83	0	0	0	0	1	1	0,25	0,75
документовед	0	0	0	0	0,98	0,98	0,98	0	0	0	0	1	1	1	0
программист											1				
секретарь											1				
организатор семинара											1				
судья											8				
врач											4				
Административно-управленческий персонал, всего ¹⁵	1	1	1	0	1	1	1	0	0	0	0	1	1	1	0
из них: ¹³															
директор	1	1	1	0	1	1	1	0	0	0	0	1	1	1	0
Итого	13	13	12,27	0,73	7,36	7,01	7,01	0	0,35	0	15	16	16	13,02	2,98

⁷ При расчете показателя не учитываются численность сотрудников учреждения, работающих по внутреннему совместительству (по совмещению должностей).
⁸ Указывается численность сотрудников учреждения, работающих по внутреннему совместительству (по совмещению должностей). При расчете общей численности сотрудников учреждения показатель не учитывается.
⁹ Указывается численность физических лиц, привлекаемых к оказанию услуг, выполняемых работ без заключения трудового договора (на основании трудового гражданско-правового характера). Детализация численности по группам персонала указывается в соответствии с предметом договора, в зависимости от характера работ, для выполнения которых привлекается сотрудник.
¹⁰ Указывается численность физических лиц, привлекаемых к оказанию услуг, выполняемых работ без заключения трудового договора (на основании трудового гражданско-правового характера), являющихся сотрудниками учреждения.
¹¹ Указывается численность физических лиц, привлекаемых к оказанию услуг, выполняемых работ без заключения трудового договора (на основании трудового гражданско-правового характера), не являющихся сотрудниками учреждения.
¹² Указывается численность работников учреждения, непосредственно оказывающих услуги (выполняющих работы), направленные на достижение определенных целей деятельности уставом учреждения (цели деятельности учреждения).
¹³ Детализация показателей по группе (категории) персонала устанавливается порядком органа, осуществляющего функции и полномочия учредителя.
¹⁴ Указывается численность работников учреждения, созданных условия для оказания услуг (выполнения работ), направленных на достижение определенных целей деятельности уставом учреждения, включая обслуживание зданий и оборудования.
¹⁵ Указывается численность работников учреждения, занятых управлением (организацией) оказания услуг (выполнения работ), а также работников учреждения, выполняющих административные функции, необходимые для обеспечения деятельности учреждения.

Подготовлено с использованием системы КонсультантПлюс

Раздел 2. Сведения об оплате труда

Группы персонала	Код строки	Фонд начисленной оплаты труда сотрудников за отчетный период, руб.										Аналитическое распределение оплаты труда сотрудников по источникам финансового обеспечения, руб. ¹⁷									
		в том числе:					в том числе:					в том числе:					в том числе:				
		по основному месту работы		по внутреннему совместительству (совместно должностей)			по внешнему совместительству		физическим лицам, не являющимся сотрудниками учреждения			за счет средств субсидии на выполнение государственного (муниципального) задания		за счет средств субсидии на иные цели		за счет средств гранта в форме субсидии		за счет средств ОМС ¹⁸			
		всего	полного рабочего времени	нетолного рабочего времени	всего	7	8	9	10	11	12	13	14	15	16						
1	2	3	4	5	6	7	8	9	10	11	12	13	14	15	16						
Основной персонал, всего ²⁰ из них: ¹³	1000	4596534,75	4071682,32	0,00	0,00	0,00	524852,43	0,00	0,00	3960707,32	110975,00	0,00	0,00	0,00	0,00						
тренер	1101	4596534,75	4071682,32							3960707,32	110975,00										
Вспомогательный персонал, всего ²¹ из них: ¹³	2000	1601430,98	1400081,48	0,00	0,00	12225,63	0,00	0,00	62332,00	1376298,71	23782,77	0,00	0,00	0,00	0,00						
администратор	2101	677963,47	674654,48			3308,99				663912,71	10741,77										
документовед	2102	734343,64	725427,00			8916,64				712386,00	13041,00										
уборщик служебных помещений	2103	126791,87	126791,87							125982,61	809,26										
сметный администратор	2104	13800,00							13800,00												
повышение квалификации тренингового состава	2105	34482,00							34482,00												
судья	2106	4950,00							4950,00												
врач	2107	9100,00							9100,00												
Административно-управленческий персонал, всего ²² из них: ¹³	3000	1544881,51	1544881,51	0,00	0,00	0,00	0,00	0,00	0,00	1544881,51	0,00	0,00	0,00	0,00	0,00						
директор	3101	1544881,51	1544881,51							1544881,51											
Итого	9000	7742847,24	7016645,31	0,00	0,00	12225,63	524852,43	0,00	62332,00	6881887,54	134757,77	0,00	0,00	0,00	0,00						

¹⁶ Указывается сумма, начисленная по договорам гражданско-правового характера, заключенным с лицами, привлекаемыми для оказания услуг (выполнения работ). Детализация начисленного вознаграждения по группам персонала указывается в соответствии с предметом договора, в зависимости от характера работ, для выполнения которых привлекается сотрудник.

¹⁷ Показатели аналитического распределения оплаты труда сотрудников по источникам финансового обеспечения формируются в случае, если требование о детализации установлено органом, осуществляющим функции и полномочия учредителя.

¹⁸ Указывается сумма начисленной оплаты труда работникам учреждения, оказывающим услуги (выполняющим работы) в рамках программ обязательного медицинского страхования.

¹⁹ Указывается сумма начисленной оплаты труда работникам учреждения, оказывающим услуги (выполняющим работы) в рамках осуществления приносящей доход деятельности.

²⁰ Указывается сумма начисленной оплаты труда работникам учреждения, непосредственно оказывающим услуги (выполняющим работы), направленные на достижение определенных целей деятельности этого учреждения, включая обслуживание зданий и оборудования.

²¹ Указывается сумма начисленной оплаты труда работникам учреждения, создающим условия для оказания услуг (выполнения работ), направленных на достижение определенных целей деятельности этого учреждения, включая обслуживание зданий и оборудования.

²² Указывается сумма начисленной оплаты труда работникам учреждения, занятым управленческой (организационной) оказанием услуг (выполнением работ), а также работникам учреждения, выполняющим административные функции, необходимые для обеспечения деятельности учреждения.

Подготовлено с использованием системы КонсультантПлюс

Аналитическое распределение оплаты труда сотрудников по источникам финансового обеспечения, руб. ¹⁷												
Код строки	Группы персонала	по внутреннему совместительству (совмещению должностей)						по внешнему совместительству				
		за счет средств субсидии на выполнение государственного (муниципального) задания		за счет средств субсидии на выполнение государственного (муниципального) задания		за счет средств субсидии на иные цели		за счет средств субсидии в форме субсидии		за счет средств субсидии в форме субсидии		за счет средств от приносящей деятельности
		из федерального бюджета	из бюджетов субъектов Российской Федерации и местных бюджетов	из федерального бюджета	из бюджетов субъектов Российской Федерации и местных бюджетов	из федерального бюджета	из бюджетов субъектов Российской Федерации и местных бюджетов	из федерального бюджета	из бюджетов субъектов Российской Федерации и местных бюджетов	ОМС	ОМС	
1	2	17	19	20	21	22	23	24	25	26	27	28
Основной персонал, всего из них: ¹³	1000	0,00	0,00	0,00	0,00	0,00	504727,43	20125,00	0,00	0,00	0,00	0,00
тренер	1100											
Вспомогательный персонал, всего из них: ¹³	2000	12225,63	0,00	0,00	0,00	0,00	504727,43	20125,00	0,00	0,00	0,00	0,00
администратор	2100											
2101		3308,99										
документовед	2102											
2102		8916,64										
Административно-управленческий персонал, всего из них: ¹³	3000	0,00	0,00	0,00	0,00	0,00	0,00	0,00	0,00	0,00	0,00	0,00
3001												
Итого	9000	12225,63	0,00	0,00	0,00	0,00	504727,43	20125,00	0,00	0,00	0,00	0,00

Аналитическое распределение оплаты труда сотрудников по источникам финансового обеспечения, руб. ¹⁷													
Код строки	Группы персонала	по договорам гражданско-правового характера с сотрудниками учреждения						по договорам гражданско-правового характера с физическими лицами, не являющимися сотрудниками учреждения					
		за счет средств субсидии на выполнение государственного (муниципального) задания		за счет средств субсидии на выполнение государственного (муниципального) задания		за счет средств субсидии на иные цели		за счет средств от приносящей деятельности		за счет средств субсидии в форме субсидии, из бюджетов субъектов Российской Федерации и местных бюджетов		за счет средств от приносящей деятельности	
		из федерального бюджета	из бюджетов субъектов Российской Федерации и местных бюджетов	из федерального бюджета	из бюджетов субъектов Российской Федерации и местных бюджетов	из федерального бюджета	из бюджетов субъектов Российской Федерации и местных бюджетов	ОМС	ОМС	из федерального бюджета	из бюджетов субъектов Российской Федерации и местных бюджетов	ОМС	ОМС
1	2	29	31	32	33	34	35	36	37	38	39	40	
Основной персонал, всего из них: ¹³	1000	0,00	0,00	0,00	0,00	0,00	0,00	0,00	0,00	0,00	0,00	0,00	
	1100												
Вспомогательный персонал, всего из них: ¹³	2000	0,00	0,00	0,00	0,00	0,00	48282,00	14050,00	0,00	0,00	0,00	0,00	
системный администратор	2100												
2101							13800,00						
повышение квалификации	2102						34482,00	4950,00					
тренерского состава	2103							9100,00					
судья	2104												
врач	2104												
Административно-управленческий персонал, всего из них: ¹³	3000	0,00	0,00	0,00	0,00	0,00	0,00	0,00	0,00	0,00	0,00	0,00	
3001													
Итого	9000	0,00	0,00	0,00	0,00	0,00	48282,00	14050,00	0,00	0,00	0,00	0,00	

Руководитель (уполномоченное лицо) Учреждения _____
 Исполнитель _____
 " 31 " января 20 24 г.

Директор (должность) _____
 документовед (подпись) _____
 Вельможина Е.Н. (фамилия, инициалы)

Мочалов И.Е. (расшифровка подписи) _____
 227-47-07 (телефон)

Подготовлено с использованием систем **КонсультантПлюс**

Сведения о счетах учреждения, открытых в кредитных организациях

на 1 января 20 24 г.

КОДЫ	31.01.2024
Дата	31.01.2024
по Сводному реестру	57308645
ИНН	5903006027
КПП	590501001
глава по БК	976
по ОКТМО	57701000

Учреждение: Муниципальное автономное учреждение физической культуры и спорта "Пермский городской хоккейный центр"
 Орган, осуществляющий функции и полномочия учредителя: Комитет по физической культуре и спорту администрации города Перми
 Публично-правовое образование: Муниципальное образование город Пермь
 Периодичность: годовая

Номер счета в кредитной организации	Вид счета ²³	Реквизиты акта, в соответствии с которым открыт счет			Остаток средств на счете на начало года ²⁴	Остаток средств на счете на конец отчетного периода ²⁴
		вид акта	дата	номер		
1	2	3	4	5	6	7
Счета в кредитных организациях в валюте Российской Федерации	X	X	X	X	X	X
	-	-	-	-	-	-
	-	-	-	-	-	-
	-	-	-	-	-	-
Всего	-	-	-	-	-	-
Счета в кредитных организациях в иностранной валюте	-	X	X	X	X	X
	-	-	-	-	-	-
	-	-	-	-	-	-
Всего	-	-	-	-	-	-
Итого	X	X	X	X	-	-

Руководитель (уполномоченное лицо) учреждения: _____
 Исполнитель: _____
 Документовед: _____
 Мочалов И.Е. (подпись)
 Вельможина Е.Н. (подпись)
 227-47-07 (телефон)

" 31 " января 20 24 г.

²³ Указывается вид банковского счета, открытого в кредитной организации (например, номинальный счет, счет эскроу, публичный депозитный счет).

²⁴ Показатели счетов в иностранной валюте указываются в рублевом эквиваленте.

Подготовлено с использованием системы КонсультантПлюс

(в ред. Приказов Минфина России от 08.11.2022 № 159н, от 31.01.2023 № 10н)

Сведения о недвижимом имуществе, за исключением земельных участков, закрепленном на праве оперативного управления

на 1 января 20 24 г.

КОДЫ	
Дата	31.01.2024
по Сводному реестру	57308645
ИНН	5903006027
КПП	590501001
глава по БК	976
по ОКТМО	57701000

Муниципальное автономное учреждение физической культуры и спорта "Пермский городской хоккейный центр"
 Комитет по физической культуре и спорту администрации города Перми
 Муниципальное образование город Пермь

Учреждение
 Орган, осуществляющий функции и полномочия учредителя
 Публично-правовое образование
 Периодичность: годовая

Наименование объекта	Адрес	Кадстровый номер	Код по ОКТМО	Уникаль- ный код объекта ²⁴	Год постройки	Единица измерения		Код строки	Используется учреждением				Передано во временное пользование сторонним организациям (индивидуальным предпринимателям)		
						наименование	код по ОКЕИ		всего	в том числе:			на основании договоров аренды	на основании договоров безвозмездного пользования	без оформления права пользования (с почтовой оплатой)
										для осуществления основной деятельности	за плату сверх государственного (муниципального) задания	для иных целей			
1	2	3	4	5	6	7	8	9	10	11	12	13	14	15	16
Площадные объекты ²⁵ , всего в том числе:	x	x	x	x	x	x	x	x							
Нежилое помещение	г. Пермь, Ул. Мира, 30	:156	57701000		1963	кв. м	055		31,7						
1-этажное здание спортивного павильона	г. Пермь, Ул. Кавалона, 15	:64	57701000		1969	кв. м	055		52,7		52,7				
Нежилое помещение	г. Пермь, Ул. Кавалона, 15	:2356	57701000		1960	кв. м	055		40,9						
Нежилое помещение в локальном этаже	г. Пермь, Ул. Кавалерийская, 3а	:1560	57701000		1969	кв. м	055		183,7		183,7				
Линейные объекты ²⁶ , всего в том числе:	x	x	x	x	x	x	x	x							
Резервуары, емкости, иные аналогичные объекты, всего	x	x	x	x	x	x	x	x							

Подготовлено с использованием системы КонсультантПлюс

Раздел 2. Сведения о недвижимом имуществе, используемом на праве аренды с почасовой оплатой

Наименование объекта	Адрес	Единица измерения		Код строки	Арендодатель (сублюдатель)			Длительность использования (час)	Арендная плата			Фактические расходы на содержание объекта недвижимого имущества (руб./год)	Направление использования объекта недвижимого имущества		Обоснование заключения договора аренды	
		наименование	код по ОКЕИ		наименование	ИНН	код по КФСЭ		за единицу меры (руб./час)	за объект (руб./час)	всего за год (руб.)		для осуществления основной деятельности ²⁷	для осуществления иной деятельности ²⁸		
1	2	4	5	6	7	8	9	10	11	12	13	14	15	16	17	18
Площадные объекты ²⁵ , всего	x	x	x	1000	-	-	-	-	-	-	-	-	-	-	-	-
в том числе:																
Линейные объекты ²⁶ , всего	x	x	x	2000	-	-	-	-	-	-	-	-	-	-	-	-
в том числе:																
Резервуары, емкости, иные аналогичные объекты, всего	x	x	x	3000	-	-	-	-	-	-	-	-	-	-	-	-
в том числе:																
Скважины, иные аналогичные объекты, всего	x	x	x	4000	-	-	-	-	-	-	-	-	-	-	-	-
в том числе:																
Иные объекты, включая точечные, всего	x	x	x	5000	-	-	-	-	-	-	-	-	-	-	-	-
в том числе:																
				5001	-	-	-	-	-	-	-	-	-	-	-	-
				9000	-	-	-	-	-	-	-	-	-	-	-	-
				Итого	-	-	-	-	-	-	-	-	-	-	-	-

Руководитель
(уполномоченное лицо)
Учреждения

Мочалов И.Е.
(расшифровка подписи)

227-47-47
(телефон)

Вельможина Е.Н.
(фамилия, инициалы)

Директор
(должность)
Документовед
(должность)

" 31 " января 20 24 г.

²⁷ Указывается направление использования объекта недвижимого имущества "1" - для осуществления основной деятельности в рамках государственного (муниципального) задания, "2" - для осуществления основной деятельности за плату сверх государственного (муниципального) задания.

²⁸ Указывается направление использования объекта недвижимого имущества "3" - проведение концертно-эстрадных мероприятий, "4" - проведение культурно-массовых мероприятий, "5" - проведение спортивных мероприятий, "6" - проведение конференций, семинаров, выставок, переговоров, встреч, совещаний, съездов, конгрессов, "6" - для иных мероприятий.

Подготовлено с использованием системы КонсультантПлюс

Сведения об особо ценном движимом имуществе (за исключением транспортных средств)

на 1 января 20 24 г.

Дата	КОДЫ
по Сводному реестру	31.01.2024
ИНН	57308645
КПП	5903006027
глава по БК	590501001
по ОКТМО	976
	57701000

Учреждение	Муниципальное автономное учреждение физической культуры и спорта "Пермский городской хоккейный центр"
Орган, осуществляющий функции и полномочия учредителя	Комитет по физической культуре и спорту администрации города Перми
Публично-правовое образование	Муниципальное образование город Пермь
Периодичность: годовая	

Раздел 1. Сведения о наличии, состоянии и использовании особо ценного движимого имущества

Наименование показателя (группа основных средств)	Код строки	Наличие движимого имущества на конец отчетного периода								
		всего	передано в пользование		используется учреждением	не используется физически и морально изношено, ожидается списания	всего			
			в аренду	безвозмездно				требует ремонта	из них: требует замены	
1	2	3	4	5	6	7	8	9	10	
Нежилые помещения, здания и сооружения, не отнесенные к недвижимому имуществу	1000	4039964,37	4039964,37							
в том числе:										
для основной деятельности	1100	4039964,37	4039964,37							
из них:										
для оказания услуг (выполнения работ) в рамках утвержденного государственного (муниципального) задания	1110	4039964,37	4039964,37							
для иной деятельности	1200									
Машины и оборудование	2000	859693,8	859693,8							
в том числе:										
для основной деятельности	2100	859693,8	859693,8							
из них:										
для оказания услуг (выполнения работ) в рамках утвержденного государственного (муниципального) задания	2110	859693,8	859693,8							
для иной деятельности	2200									
Хозяйственный и производственный инвентарь, всего	3000	195739,25	195739,25							
в том числе:										
для основной деятельности	3100	195739,25	195739,25							
из них:										
для оказания услуг (выполнения работ) в рамках утвержденного государственного (муниципального) задания	3110	195739,25	195739,25							
для иной деятельности	3200									
Прочие основные средства, всего	4000									
в том числе:										
для основной деятельности	4100									
из них:										
для оказания услуг (выполнения работ) в рамках утвержденного государственного (муниципального) задания	4110									
для иной деятельности	4200									
Итого	9000	5095397,42	5095397,42							

Подготовлено с использованием системы КонсультантПлюс

Наименование показателя (группа основных средств)	Код строки	Фактический срок использования ²⁹											
		от 121 месяца и более		от 85 до 120 месяцев		от 61 до 84 месяцев		от 37 до 60 месяцев		от 13 до 36 месяцев		месяц 12 месяцев	
		количество, ед.	балансовая стоимость, руб.	количество, ед.	балансовая стоимость, руб.	количество, ед.	балансовая стоимость, руб.	количество, ед.	балансовая стоимость, руб.	количество, ед.	балансовая стоимость, руб.	количество, ед.	балансовая стоимость, руб.
1	2	11	12	13	14	15	16	17	18	19	20	21	22
Нежилые помещения, здания и сооружения, не опесчаные и неваляемому материалу	1000	4	815880,7			4	631665,39			9	2592418,28		
в том числе:													
для основной деятельности	1100	4	815880,7			4	631665,39			9	2592418,28		
из них:													
для оказания услуг (выполнения работ) в рамках утвержденного государственного (муниципального) задания	1110	4	815880,7			4	631665,39			9	2592418,28		
для иной деятельности	1200												
Машины и оборудование	2000	1	79800	5	562523,8	5	217370						
в том числе:													
для основной деятельности	2100	1	79800	5	562523,8	5	217370						
из них:													
для оказания услуг (выполнения работ) в рамках утвержденного государственного (муниципального) задания	2110	1	79800	5	562523,8	5	217370						
для иной деятельности	2200												
Хозяйственный и производственный инвентарь, всего	3000	1	149739,25					4	46000				
в том числе:													
для основной деятельности	3100	1	149739,25					4	46000				
из них:													
для оказания услуг (выполнения работ) в рамках утвержденного государственного (муниципального) задания	3110	1	149739,25					4	46000				
для иной деятельности	3200												
Прочие основные средства, всего	4000												
в том числе:													
для основной деятельности	4100												
из них:													
для оказания услуг (выполнения работ) в рамках утвержденного государственного (муниципального) задания	4110												
для иной деятельности	4200												
Итого	9000		1045419,95		562523,8		849035,39		46000		2592418,28		

²⁹ Срок использования имущества считается начинающим с 1-го числа месяца, следующего за месяцем принятия его к бухгалтерскому учету.

Подготовлено с использованием системы КонсультантПлюс

Наименование показателя (группа основных средств)	Код строки	Остаточная стоимость объектов особо ценного движимого имущества, в том числе с оставшимся сроком полезного использования											
		менее 12 месяцев	от 12 до 24 месяцев	от 25 до 36 месяцев	от 37 до 48 месяцев	от 49 до 60 месяцев	от 61 до 72 месяцев	от 73 до 84 месяцев	от 85 до 96 месяцев	от 97 до 108 месяцев	от 109 до 120 месяцев	от 121 месяца и более	
1	2	23	24	25	26	27	28	29	30	31	32	33	
Нежилые помещения, здания и сооружения, не отнесенные к недвижимому имуществу в том числе: для основной деятельности	1000			1204367,9								115625,99	
из них: для оказания услуг (выполнения работ) в рамках утвержденного государственного (муниципального) задания	1100			1204367,9								115625,99	
для иной деятельности	1200												
Машины и оборудование	2000										75765,56	22942,5	
в том числе: для основной деятельности	2100										75765,56	22942,5	
из них: для оказания услуг (выполнения работ) в рамках утвержденного государственного (муниципального) задания	2110										75765,56	22942,5	
для иной деятельности	2200												
Хозяйственный и производственный инвентарь	3000											53633,2	
в том числе: для основной деятельности	3100											53633,2	
из них: для оказания услуг (выполнения работ) в рамках утвержденного государственного (муниципального) задания	3110											53633,2	
для иной деятельности	3200												
Прочие основные средства	4000												
в том числе: для основной деятельности	4100												
из них: для оказания услуг (выполнения работ) в рамках утвержденного государственного (муниципального) задания	4110												
для иной деятельности	4200												
Итого	9000			1204367,9							75765,56	192201,69	

Раздел 2. Сведения о расходах на содержание особо ценного движимого имущества

Наименование показателя	Код строки	Всего за отчетный период	Расходы на содержание особо ценного движимого имущества							
			в том числе:							
1	2	3	4	5	6	7	8	9	10	11
			расходы на периодическое техническое (профилактическое) обслуживание	расходы на текущий ремонт, включая приобретение запасных частей	расходы на обязательное страхование	расходы на добровольное страхование	капитальный ремонт, включая приобретение запасных частей	на уплату налогов	заработная плата обслуживающего персонала	иные расходы
Нежилые помещения, здания и сооружения, не отнесенные к недвижимому имуществу в том числе: для основной деятельности	1000									
Из них: для оказания услуг (выполнения работ) в рамках утвержденного государственного (муниципального) задания	1100									
для иной деятельности	1200									
Машины и оборудование	2000	9430		9430						
в том числе: для основной деятельности	2100									
Из них: для оказания услуг (выполнения работ) в рамках утвержденного государственного (муниципального) задания	2110									
для иной деятельности	2200									
Хозяйственный и производственный инвентарь	3000									
в том числе: для основной деятельности	3100									
Из них: для оказания услуг (выполнения работ) в рамках утвержденного государственного (муниципального) задания	3110									
для иной деятельности	3200									
Прочие основные средства	4000									
в том числе: для основной деятельности	4100									
Из них: для оказания услуг (выполнения работ) в рамках утвержденного государственного (муниципального) задания	4110									
для иной деятельности	4200									
Итого	9000									

Руководитель
(уполномоченное лицо)
Учреждения

Директор
(должность)
документовед
(должность)

(подпись)
Вельможина Е.Н.
(фамилия, инициалы)

Монахов И.Е.
(расшифровка подписи)
227-47-07
(telephone)

" 31 " января 20 24 г.

Подготовлено с использованием системы КонсультантПлюс

Сведения о транспортных средствах

на 1 января 20 24 г.

Муниципальное автономное учреждение физической культуры и спорта "Пермский городской хоккейный центр"
 Учреждение
 Орган, осуществляющий функции
 и полномочия учредителя
 Публично-правовое образование
 Периодичность: годовая

Комитет по физической культуре и спорту администрации города Пермь
 Муниципальное образование город Пермь

КОДЫ	
Дата	31.01.2024
по Сводному реестру	57308645
ИНН	5903006027
КПП	590501001
глава по БК	976
по ОКТМО	57701000

Раздел 1. Сведения об используемых транспортных средствах

Наименование показателя	Код строки	Транспортные средства, ед.									
		всего		в оперативном управлении учреждения		в том числе:		в том числе:		по договорам безвозмездного пользования	
		на отчетную дату	в среднем за год	на отчетную дату	в среднем за год	на отчетную дату	в среднем за год	на отчетную дату	в среднем за год	на отчетную дату	в среднем за год
Наименные транспортные средства	2	-	-	5	6	7	8	9	10	-	-
автомобили легковые (за исключением автомобилей скорой медицинской помощи), всего	1100	-	-	-	-	-	-	-	-	-	-
в том числе: ¹⁶											
средней стоимостью менее 3 миллионов рублей, с года выпуска которых прошло не более 3 лет	1101	-	-	-	-	-	-	-	-	-	-
средней стоимостью менее 3 миллионов рублей, с года выпуска которых прошло более 3 лет	1102	-	-	-	-	-	-	-	-	-	-
средней стоимостью от 3 миллионов до 5 миллионов рублей включительно, с года выпуска которых прошло не более 3 лет	1103	-	-	-	-	-	-	-	-	-	-
средней стоимостью от 3 миллионов до 5 миллионов рублей включительно, с года выпуска которых прошло более 3 лет	1104	-	-	-	-	-	-	-	-	-	-
средней стоимостью от 5 миллионов до 10 миллионов рублей включительно, с года выпуска которых прошло не более 3 лет	1105	-	-	-	-	-	-	-	-	-	-
средней стоимостью от 5 миллионов до 10 миллионов рублей включительно, с года выпуска которых прошло более 3 лет	1106	-	-	-	-	-	-	-	-	-	-
средней стоимостью от 10 миллионов до 15 миллионов рублей включительно	1107	-	-	-	-	-	-	-	-	-	-
средней стоимостью от 15 миллионов рублей	1108	-	-	-	-	-	-	-	-	-	-
автомобили скорой медицинской помощи	1200	-	-	-	-	-	-	-	-	-	-
автомобили грузовые, за исключением специальных	1300	-	-	-	-	-	-	-	-	-	-
специальные грузовые автомобили (молочники, скотовозы, специальные машины для перевозки птицы, машины для перевозки минеральных удобрений, ветеринарной помощи, технического обслуживания)	1400	-	-	-	-	-	-	-	-	-	-
автобусы	1500	-	-	-	-	-	-	-	-	-	-
тракторы самоходные, комбайны	1600	-	-	-	-	-	-	-	-	-	-
мотосани, снегоходы	1700	-	-	-	-	-	-	-	-	-	-
прочие самоходные машины и механизмы на пневматическом и гусеничном ходу	1800	-	-	-	-	-	-	-	-	-	-
мотоциклы, моторолеры	1900	-	-	-	-	-	-	-	-	-	-
Наименование показателя	Код строки	Транспортные средства, ед.									
		всего		в оперативном управлении учреждения		в том числе:		в том числе:		по договорам безвозмездного пользования	
		на отчетную дату	в среднем за год	на отчетную дату	в среднем за год	на отчетную дату	в среднем за год	на отчетную дату	в среднем за год	на отчетную дату	в среднем за год

Подготовлено с использованием системы КонсультантПлюс

(в ред. Приказа Минфина России от 08.11.2022 № 159н)

Сведения об имуществе, за исключением земельных участков, переданном в аренду

на 1 января 20 24 г.

КОДЫ
Дата
31.01.2024
ИНН
57308645
ИНН
5903006027
КПП
590501001
глава по БК
976
по ОКТМО
57701000

Муниципальное автономное учреждение физической культуры и спорта "Пермский городской хоккейный центр"
 Комитет по физической культуре и спорту администрации города Пермь
 Муниципальное образование город Пермь

Учреждение
 Орган, осуществляющий функции и полномочия учредителя
 Публично-правовое образование
 Периодичность: годовая

Наименование объекта	Адрес ³³	Вид объекта ³⁴	Единица измерения		Код строки	Объем переданного имущества	Направление использования ³⁵	Комментарий ³⁶
			наименование	код по ОКЕИ				
I	2	3	4	5	6	7	8	9
Площадные объекты ²⁵ , всего	X		X	X	1000			
в том числе:			кв. м		1001			
Линейные объекты ²⁶ , всего	X		X	X	2000			
в том числе:					2001			
Резервуары, емкости, иные аналогичные объекты, всего	X		X	X	3000			
в том числе:					3001			
Связкины, иные аналогичные объекты, всего	X		X	X	4000			
в том числе:					4001			
Иные объекты, включая точечные, всего	X		X	X	5000			
в том числе:					5001			
					9000			

Руководитель
 (уполномоченное лицо) Учреждения

Директор
 (должность)

(расшифровка подписи)

Документовед
 (должность)

227-47-07
 (телефон)

" 31 " января 20 24 г.

³³ Заполняется в отношении недвижимого имущества.

³⁴ Указывается вид объекта: 1 - здание (строение, сооружение) в целом; 2 - помещение в здании, строении (за исключением подвалов, чердаков); 3 - подвалы, чердаки; 4 - конструктивная часть здания (крыша, стены); 5 - архитектурный элемент фасада здания (навес над входными дверями здания); 6 - часть помещения в местах общего пользования (вешалки, холлы, фойе, коридоры); 7 - линии электропередачи, линии связи (в том числе линейно-кабельные сооружения); 8 - грубопровода; 9 - автомобильные дороги; 10 - железнодорожные линии; 11 - резервуар; иная емкость; 12 - сваяжины на воду; 13 - сваяжины газовые и нефтяные; 14 - сваяжины иные; 15 - движимое имущество, предоставляемое в прокат; 16 - иное.

³⁵ Указывается направление использования имущества, переданного в аренду (разрешенное использование): 1 - размещение торговых автоматов; 2 - размещение банкоматов; 3 - размещение торговых автоматов для продажи воды, кофе и кондитерских изделий; 4 - размещение книжных вставок, магнитных канцелярских принадлежностей; 5 - размещение аптечных пунктов; 6 - размещение торговых автоматов для продажи бахил, одноразовых халатов; 7 - размещение платёжных терминалов; 8 - размещение иных торговых точек; 9 - размещение офисов банков; 10 - проведение образовательных и информационно-просветительских мероприятий; 11 - проведение концертно-зрелищных мероприятий; 12 - прокат спортивного инвентаря; 13 - прокат оборудования; 14 - проведение спортивных мероприятий; 15 - проведение иных культурно-массовых мероприятий; 16 - прокат оборудования; 17 - проведение ярмарок, выставок; 18 - иное.

³⁶ В случае указания в графе 8 значения "18 - иное" указывается направление использования переданного в аренду имущества.

Приложение 1
к Порядку составления и утверждения
отчета о результатах деятельности
муниципального учреждения города
Перми и об использовании
закрепленного за ним муниципального
имущества

(в ред. Постановления Администрации
г. Перми от 30.11.2022 № 1215)

Раздел 3

ИНФОРМАЦИЯ
о деятельности муниципального автономного учреждения и об использовании закрепленного за ним имущества
Муниципального автономного учреждения физической культуры и спорта
«Пермский городской хоккейный центр»
(наименование учреждения)

3.1. Информация об исполнении муниципального задания на оказание муниципальных услуг (выполнение работ) и объеме его финансового обеспечения за отчетный финансовый год и год, предшествующий отчетному, формируется в соответствии с пунктом 5 Порядка.

3.2. Информация об осуществлении деятельности, связанной с выполнением работ или оказанием услуг в соответствии с обязательствами перед страховщиком по обязательному социальному страхованию, и об объеме финансового обеспечения данной деятельности:

№	Наименование услуги (работы)	Объем услуг (работ), ед. изм.		Объем финансового обеспечения, тыс. руб.	
		2022	2023	2022	2023
1	2	3	4	5	6
1	Проведение занятий физкультурно-спортивной направленности по месту проживания граждан	6217	6217	9983,23	10672,53

3.3. Информация о результатах оказания услуг (выполнения работ):

№	Наименование показателей	Единица измерения	2022		2023	
			план	факт	план	факт
1	2	3	4	5	6	7
1	Общее количество потребителей, воспользовавшихся услугами (работами) учреждения, в том числе:	ед.	6314	6314		
1.1	бесплатными, из них по видам услуг (работ): <i>Проведение занятий физкультурно-спортивной направленности по месту проживания граждан в интересах общества</i>	ед.	6217	6217	6217	6217
1.2	частично платными, из них по видам услуг (работ):	ед.	-	-	-	-

1.3	полностью платными, из них по видам услуг (работ): <i>индивидуальные занятия с тренером (сруппа до 30 человек)</i>	ед.	97	97	4	4
2	Средняя стоимость получения частично платных услуг для потребителей, в том числе по видам услуг (работ):	руб.	-	-	-	-
3	Средняя стоимость получения платных услуг для потребителей, в том числе по видам услуг (работ):	руб.	370	370	600	600

3.4. Информация о среднегодовой численности и средней заработной плате работников учреждения:

№	Наименование показателей	Единица измерения	2022		2023	
1	2	3	4	5	5	5
1	Среднегодовая численность работников учреждения, в том числе:	человек	13	15	15	15
	руководитель	человек	1	1	1	1
	заместители руководителя	человек				
	специалисты	человек				
	тренер	человек	11	12	12	12
	вспомогательный персонал	человек	1	3	3	3
2	Средняя заработная плата работников учреждения, в том числе:	руб.	50928,60	40002,68	40002,68	40002,68
	руководитель	руб.	148762,19	128740,12	128740,12	128740,12
	заместители руководителя	руб.				
	специалисты	руб.				
	тренер	руб.	27525,79	31920,38	31920,38	31920,38
	вспомогательный персонал	руб.	55946,45	44100,86	44100,86	44100,86

3.5. Информация об объеме финансового обеспечения учреждения в рамках муниципальных программ, ведомственных целевых программ, утвержденных в установленном порядке:

№	Наименование муниципальных программ, ведомственных целевых программ с указанием правового акта об их утверждении (в разрезе каждой программы)	Объем финансового обеспечения, тыс. руб.	
		2022	2023
1	2	3	4
1	Постановление администрации города Перми от 19.10.2018 № 780 «Об утверждении муниципальной программы «Развитие физической культуры и спорта города Перми»	11441,51	
2	Постановление администрации города Перми от 18.10.2018 № 764 «Об утверждении муниципальной программы «Социальная поддержка и обеспечение семейного благополучия населения города Перми»	21,09	
3	Постановление администрации города Перми от 28.09.2021 № 766 «Об утверждении Порядка определения объема и условий предоставления субсидий на иные цели бюджетным и автономным учреждениям, подведомственным комитету физической культуры и спорту администрации города Перми, на повышение фонда оплаты труда»		202694,43

1	2	3	4
4	Постановление администрации города Перми от 16.10.2020 № 999 «Об утверждении Порядка определения объема и условий предоставления субсидий на иные цели бюджетным и автономным учреждениям на физкультурные и спортивные мероприятия»		895013,10

3.6. Информация об общей сумме прибыли муниципального автономного учреждения после налогообложения в отчетном периоде:

№	Наименование показателей	Единица измерения	2022		2023	
			план	факт	план	факт
1	2	3	4	5	6	7
1	Общая сумма прибыли муниципального автономного учреждения после налогообложения в отчетном периоде, всего, в том числе:	тыс. руб.	-	-	143,13	143,13
1.1	сумма прибыли после налогообложения, образовавшаяся в связи с оказанием муниципальным автономным учреждением частично платных услуг (работ)	тыс. руб.	-	-	-	-
1.2	сумма прибыли после налогообложения, образовавшаяся в связи с оказанием муниципальным автономным учреждением платных услуг (работ)	тыс. руб.	-	-	143,13	143,13

3.7. Виды деятельности, осуществляемые учреждением:

№	Виды деятельности учреждения	Основание (перечень разрешительных документов, на основании которых учреждение осуществляет деятельность, с указанием номеров, даты выдачи и срока действия)	
		2022	2023
1	2	3	4
1	Основные виды деятельности: - оказание спортивно-оздоровительной услуги для различных слоев населения города Перми - организация и проведение физкультурно-оздоровительных и с спортивно-массовых мероприятий	Свидетельство о государственной регистрации 59№002022524 от 27.12.2002 г. ИФНС по Дзержинскому району г. Перми Устав № 87 от 26.10.2010	Свидетельство о государственной регистрации 59№002022524 от 27.12.2002 г. ИФНС по Дзержинскому району г. Перми Устав № 87 от 26.10.2010
2	Виды деятельности, не являющиеся основными: - организация и проведение спортивных и культурно-развлекательных мероприятий, выставок, ярмарок, тематических- праздников, экскурсий - организация массового катания на коньках, роликах - организация платных спортивно-оздоровительных групп по фигурному катанию - организация платных спортивно-оздоровительных групп по катанию на коньках, физической подготовке - заточка коньков	Свидетельство о государственной регистрации 59№002022524 от 27.12.2002 г. ИФНС по Дзержинскому району г. Перми Устав № 87 от 26.10.2010	Свидетельство о государственной регистрации 59№002022524 от 27.12.2002 г. ИФНС по Дзержинскому району г. Перми Устав № 87 от 26.10.2010

3.8. Состав наблюдательного совета учреждения:

№	Фамилия, имя, отчество	Должность	Правовой акт о назначении членов наблюдательного совета (вид, дата, №, наименование)	Срок полномочий
1	2	3	4	5
1	Морозов Дмитрий Александрович	руководитель комитета по проведению соревнований, ООО «Федерация хоккея Пермского края»	Приказ Комитета ФКиС администрации города Перми 059-15-03-104 от 09.04.2021	с 09.04.2021 по 08.04.2026
2	Скрынникова Анна Владимировна	Администратор муниципального автономного учреждения физической культуры и спорта «Пермский городской хоккейный центр»	Приказ Комитета ФКиС администрации города Перми 059-15-03-104 от 09.04.2021	с 09.04.2021 по 08.04.2026
3	Григорьян Сергей Арамович	Исполнительный директор ООО «Федерация хоккея Пермского края»	Приказ Комитета ФКиС администрации города Перми 059-15-03-104 от 09.04.2021 Приказ комитета ФКиС администрации города Перми 059-15-03-44 от 10.02.2022	с 10.02.2022 по 08.04.2026
4	Сорожкина Ольга Анатольевна	Главный специалист отдела предприятий и учреждений департамента имущественных отношений администрации города Перми	Приказ Комитета ФКиС администрации города Перми 059-15-03-104 от 09.04.2021	с 09.04.2021 по 08.04.2026
5	Лобаев Алексей Олегович	Тренер муниципального автономного учреждения физической культуры и спорта «Пермский городской хоккейный центр»	Приказ Комитета ФКиС администрации города Перми 059-15-03-104 от 09.04.2021 Приказ комитета ФКиС администрации города Перми 059-15-03-44 от 10.02.2022	с 10.02.2022 по 08.04.2026
6	Мамаева Мария Олеговна	Начальник сектора по организации спортивно-массовой работы отдела развития физической культуры и спорта комитета по физической культуре и спорту администрации города Перми	Приказ Комитета ФКиС администрации города Перми 059-15-03-189 от 06.09.2022	с 07.09.2023 по 08.04.2026

3.9. Информация об общей стоимости недвижимого и движимого имущества муниципального учреждения:

№	Наименование показателей	Единица измерения	2022		2023	
			на начало отчетного периода	на конец отчетного периода	на начало отчетного периода	на конец отчетного периода
1	2	3	4	5	6	7
1	Общая балансовая стоимость имущества муниципального учреждения, в том числе:	тыс. руб.	5547,3	5253,7	5253,7	5512,0

1	2	3	4	5	6	7
1.1	приобретенного муниципального учреждения за счет средств, выделенных учредителем, в том числе:	тыс. руб.	5547,3	5253,7	5253,7	5512,0
1.1.1	недвижимого имущества	тыс. руб.	3787,1	3787,1	3787,1	797,8
1.2	приобретенного муниципальным учреждением за счет доходов, полученных от платных услуг и иной приносящей доход деятельности, в том числе:	тыс. руб.	-	-	-	-
1.2.1	недвижимого имущества	тыс. руб.	-	-	-	-
2	Общая балансовая стоимость имущества, закрепленного за муниципальным учреждением на праве оперативного управления, в том числе:	тыс. руб.	5547,3	5140,6	5140,6	5401,3
2.1	недвижимого имущества, всего, из него:	тыс. руб.	3787,1	3787,1	3787,1	4047,7
2.1.1	переданного в аренду	тыс. руб.	-	-	-	-
2.1.2	переданного в безвозмездное пользование	тыс. руб.	-	-	-	-
2.2	движимого имущества, всего	тыс. руб.	1760,2	1353,5	1353,5	1353,5
2.3	особо ценного движимого имущества, всего, из него:	тыс. руб.	1462,1	1055,4	1055,4	1055,4
2.3.1	переданного в аренду	тыс. руб.	-	-	-	-
2.3.2	переданного в безвозмездное пользование	тыс. руб.	-	-	-	-
2.4	иного движимого имущества, всего, из него:	тыс. руб.	298,1	298,1	298,1	298,1
2.4.1	переданного в аренду	тыс. руб.	-	-	-	-
2.4.2	переданного в безвозмездное пользование	тыс. руб.	-	-	-	-
3	Общая остаточная стоимость имущества муниципального учреждения, в том числе:	тыс. руб.	2198,7	2063,9	2063,9	1472,3
3.1	приобретенного муниципальным учреждением за счет средств, выделенных учредителем, в том числе:	тыс. руб.	2198,7	2063,9	2063,9	1472,3
3.1.1	недвижимого имущества	тыс. руб.	1907,8	1846,9	1846,9	1320,0
3.2	приобретенного муниципальным учреждением за счет доходов, полученных от платных услуг и иной приносящей доход деятельности, в том числе:	тыс. руб.	-	-	-	-
3.2.1	недвижимого имущества	тыс. руб.	-	-	-	-
4	Общая остаточная стоимость имущества, закрепленного за муниципальным учреждением на праве оперативного управления, в том числе:	тыс. руб.	2198,7	2063,9	2063,9	1472,3
4.1	недвижимого имущества, всего, из него:	тыс. руб.	1907,8	1846,9	1846,9	1320,0
4.1.1	переданного в аренду	тыс. руб.	-	-	-	-
4.1.2	переданного в безвозмездное пользование	тыс. руб.	-	-	-	-
4.2	движимого имущества, всего	тыс. руб.	290,9	217,0	217,0	152,3
4.3	особо ценного движимого имущества, всего, из него:	тыс. руб.	290,9	217,0	217,0	152,3

1	2	3	4	5	6	7
4.3.1	переданного в аренду	тыс. руб.	-	-	-	-
4.3.2	переданного в безвозмездное пользование	тыс. руб.	-	-	-	-
4.4	иного движимого имущества, всего, из него:	тыс. руб.	0	0	0	0
4.4.1	переданного в аренду	тыс. руб.	-	-	-	-
4.4.2	переданного в безвозмездное пользование	тыс. руб.	-	-	-	-

3.10. Информация об использовании имущества, закрепленного за муниципальным учреждением:

№	Наименование показателей	Единица измерения	2022		2023	
			на начало отчетного периода	на конец отчетного периода	на начало отчетного периода	на конец отчетного периода
1	2	3	4	5	6	7
1	Количество объектов недвижимого имущества, закрепленного за муниципальным учреждением на праве оперативного управления, из них:	ед.	10	10	10	20
1.1	зданий, строений, сооружений	ед.	6	6	6	18
1.2	иных объектов (замощений, заборов и других), в том числе:	ед.	4	4	4	2
1.3	количество неиспользованных объектов недвижимого имущества, из них:	ед.	-	-	-	-
1.3.1	зданий, строений, сооружений	ед.	-	-	-	-
1.3.2	иных объектов (замощений, заборов и других)	ед.	-	-	-	-
2	Количество объектов особо ценного движимого имущества, закрепленного за муниципальным учреждением на праве оперативного управления, в том числе:	ед.	116	16	16	16
	количество неиспользованных объектов особо ценного движимого имущества	ед.	-	-	-	-
3	Общая площадь объектов недвижимого имущества, закрепленного за муниципальным учреждением на праве оперативного управления, из них:	кв. м	3032	3032	3032	4924,9
3.1	зданий, строений, сооружений, в том числе:	кв. м	139,5	139,5	139,5	309
3.1.1	переданного в аренду	кв. м	-	-	-	-
3.1.2	переданного в безвозмездное пользование	кв. м	-	-	-	-
3.2	иных объектов (замощений, заборов и других)	кв. м	1679,2 338,25 1340,9	1679,2 338,25 1340,9	1679,2 338,25 1340,9	514,75 69 4444,5
4	Общая площадь неиспользуемого недвижимого имущества, закрепленного за муниципальным учреждением на праве оперативного управления, в том числе:	кв. м	-	-	-	-

1	2	3	4	5	6	7
4.1	переданного в аренду	кв. м	-	-	-	
4.2	переданного в безвозмездное пользование	кв. м	-	-	-	
5	Объем средств, полученных от сдачи в аренду в установленном порядке имущества, закрепленного за муниципальным учреждением на праве оперативного управления	тыс. руб.	-	-	-	

Директор МАУ ФЖиС «Пермский городской хоккейный центр»

И.Е. Мочалов

(подпись)

(расшифровка подписи)

Исполнитель (лицо, ответственное за составление отчета)

Е.Н. Вельможина

(подпись)

(расшифровка подписи)

СОГЛАСОВАН

(начальник департамента имущественных отношений
администрации города Перми)

СОГЛАСОВАН

(руководитель муниципального казенного учреждения,
осуществляющего функции по ведению бухгалтерского учета)

1	2	3	4	5	6	7	8	9	10	11	12	13
7	Экономия от проведения закупок	тыс. руб.	0	0	0	0	0	0	0	0	X	0
8	Количество заявок, поданных на участие в закупках	шт.	0	0	0	0	0	0	0	0	X	0
9	Количество заявок, допущенных к участию в закупках	шт.	0	0	0	0	0	0	0	0	X	0
10	Затраты на организацию и проведение закупок	тыс. руб.	0	X	X	X	X	X	X	X	X	X

Руководитель (уполномоченное лицо) Учреждения

(подпись) И.Е. Мочалов
(расшифровка подписи)

Исполнитель (лицо, ответственное за составление отчета)

(подпись) Е.Н. Вельможина
(расшифровка подписи)

Пояснительная записка**к Отчету о результатах деятельности государственного (муниципального) учреждения и об исполнении закрепленного за ним государственного (муниципального) имущества**

Муниципальное автономное учреждение физической культуры и спорта «Пермский городской хоккейный центр» (далее - учреждение). Официальное сокращенное наименование: МАУ ФКиС «ПГХЦ».

ИНН/КПП 5903006027 / 590501001

ОГРН 1025900772116

Юридический адрес: 614066, Пермский край, г. Пермь, ул. Мира, 30.

Код учреждения в соответствии с реестром участников бюджетного процесса, а также юридических лиц, не являющихся участниками бюджетного процесса – 57308645.

Учредителем учреждения является муниципальное образование «Город Пермь». Полномочия и функции учредителя от имени муниципального образования «Город Пермь» осуществляет администрация города Перми, отдельные полномочия и функции учредителя по ее поручению осуществляет Комитет по физической культуре и спорту администрации города Перми (далее – КФКС, Комитет или Учредитель) на основании правовых актов администрации города Перми (адрес: 614000, город Пермь, улица Ленина, 27в, тел. 212-95-40).

Учреждение создано путем изменения типа в соответствии с положениями Гражданского кодекса РФ, Федерального закона от 03.11.2006 г. № 174-ФЗ «Об автономных учреждениях», существующего муниципального учреждения физической культуры и спорта «Пермский городской хоккейный центр» на основании постановления администрации города Перми от 18.10.2010 № 690 «О создании муниципального автономного учреждения физической культуры и спорта «Пермский городской хоккейный центр» путем изменения типа существующего муниципального учреждения физической культуры и спорта «Пермский городской хоккейный центр» (в редакции от 28.09.2012 № 576).

Учреждение является некоммерческой организацией, созданной для выполнения работ, оказания услуг в целях обеспечения реализации, предусмотренных законодательством Российской Федерации полномочий органов местного самоуправления в сфере физической культуры и спорта.

Учреждение является юридическим лицом, имеет обособленное имущество на праве оперативного управления, может от своего имени приобретать и осуществлять имущественные и неимущественные права, нести обязанности, быть истцом и ответчиком в суде, иметь самостоятельный баланс, печать, штампы и бланки.

Финансовое обеспечение деятельности учреждения осуществляется за счет средств муниципального бюджета, выделенных на выполнение муниципального задания, средств, полученных от приносящей доход деятельности и субсидий на иные цели для осуществления муниципальных и ведомственных программ.

В учреждении действует наблюдательный совет, утвержденный приказом председателя комитета по физической культуре и спорту администрации города Перми № 059-15-03-104 от 09.04.2021 г. Состав наблюдательного совета 6 человек.

Полномочия по ведению бухгалтерского учета и отчетности переданы в МКУ «ЦБУОФКС» г. Перми с 01.05.2019 г. Номер соглашения № 09-с от 25.03.2019.

В соответствии с муниципальным заданием на 2023 год и на плановый период 2024 и 2025 годов, утвержденным председателем комитета по физической культуре и спорту администрации города Перми 30 декабря 2022 года, МАУ ФКиС «ПГХЦ» выполняет муниципальную работу «Организация занятий физической культурой с гражданами по месту проживания». Уникальный номер реестровой записи: 3003930. В 2023 году проведено 6217 занятий. Муниципальная работа осуществлялась на 8 хоккейных площадках г. Перми, а именно: х/к «Метеор» ул. Качалова, 15, х/к «Урал» ул. Солдатова, 8, х/к «Ястребы» ул. Карбышева, 52, х/к «Молния» ул. Волховская, 26, х/к «Рубин» ул. Революции, 9а, х/к «Стрижи» г. Пермь, Новые Ляды, ул. 40 лет Победы, 7, х/к «Красный Октябрь» ул. Маяковского, 33, х/к «Прикамье» ул. Кавалерийская, 3а.

Субсидия на выполнение муниципальной работы профинансирована в полном объеме на сумму 10672532,43 рублей, фактически перечислено 10672532,43.

Плановый объем субсидии на иные цели, подлежащий перечислению в отчетном периоде составил 3047407,29 руб, фактически перечислено в объеме 1105319,97 руб.

По итогам за отчетный период представлены в КФКС отчеты о выполнении муниципального задания, с количественными и суммовыми показателями.

По предварительным данным отчетов о выполнении муниципального задания за отчетный период муниципальное задание выполнено в полном объеме.

Балансовая стоимость основных средств по состоянию на 01.01.2024 г. составляет 5511972,85 руб. из них недвижимое имущество 797755,70, особо ценное – 4297641,72 руб.

Остаточная стоимость основных средств по состоянию на 01.01.2024 г. составляет 1472335,15 руб. из них недвижимое имущество 797755,70 руб, особо ценное 4297641,72 руб.

Остаточная стоимость основных средств по состоянию на 01.01.2024 г составляет 1472335,15 руб., из них недвижимое имущество 115625,99 руб, особо ценное 1356709,16 руб.

По данным ДИО закрепленного имущества в реестре: балансовая стоимость основных средств по состоянию на 01.01.2024 г. 5401277,56 руб, из них недвижимое имущество 4047758,08 руб, особо ценное 1055433,05 руб.

Остаточная стоимость основных средств по состоянию на 01.01.2024 1472335,15 руб.

Расхождение составляет: балансовой стоимости 110695,29 руб, остаточной стоимости 0,00. Готовится письмо в ДИО по закреплению имущества.

КФО 2.

Сумма дебиторской задолженности в части расчетов по доходам составила 0,00 руб. В части расчетов по обязательствам 2660,00 руб.

Сумма кредиторской задолженности в части расчетов по доходам в сумме 4692,00 руб., в части расчетов по обязательствам 244,14 руб.

КФО 4.

Сумма дебиторской задолженности в части расчетов по доходам составила 0,00 руб. В части расчетов по обязательствам 70726,50 руб.

Сумма кредиторской задолженности в части расчетов по доходам в сумме 0,00 руб., в части расчетов по обязательствам 427430,21 руб.

КФО 5.

Сумма дебиторской задолженности в части расчетов по доходам составила 664274,97 руб. В части расчетов по обязательствам 0,00 руб.

Сумма кредиторской задолженности в части расчетов по доходам в сумме 0,00 руб., в части расчетов по обязательствам 0,00 руб.

Просроченная кредиторская задолженность на 01.01.2024 отсутствует.

Согласно штатному расписанию МАУ ФКиС «ПГХЦ» количество штатных единиц – 16 единиц, из них основной персонал – 12, вспомогательный персонал – 3, административно-управленческий персонал – 1. На конец 2023 года укомплектованность учреждения персоналом составляет 100%.

В целях привлечения населения к здоровому образу жизни и занятиям физкультурной направленности, в МАУ ФКиС «Пермский городской хоккейный центр» создан сайт pghc.ru и размещена информация о местах занятий в социальной сети ВКонтакте.

Директор

Мочалов И.Е.