

РАЗДЕЛ ПЕРВЫЙ ПРАВОВЫЕ АКТЫ

ПОСТАНОВЛЕНИЯ ГЛАВЫ ГОРОДА ПЕРМИ

12.07.2024 № 107

О назначении общественных обсуждений по рассмотрению проекта планировки территории и проекта межевания территории, ограниченной ул. Нейвинской, ул. Краснополянской, зданием по ул. Краснополянской, 24, зданием по переулку Ашапскому, 4, зданием по ул. Пихтовой, 8, ул. Пихтовой, ул. Краснополянской, ул. Кустовой, ул. Лиственной в Свердловском районе города Перми3

12.07.2024 № 108

О назначении общественных обсуждений по рассмотрению проекта планировки территории и проекта межевания территории по ул. Кировоградской в Кировском районе города Перми5

ПОСТАНОВЛЕНИЯ АДМИНИСТРАЦИИ ГОРОДА ПЕРМИ

10.07.2024 № 580

О внесении изменений в муниципальную программу «Градостроительная деятельность на территории города Перми», утвержденную постановлением администрации города Перми от 20.10.2021 № 916.....7

10.07.2024 № 581

О внесении изменений в отдельные нормативные правовые акты администрации города Перми по вопросам предоставления субсидий частным образовательным организациям15

11.07.2024 № 582

О внесении изменений в Порядок и условия финансирования проведения бывшим наймодателем капитального ремонта общего имущества в многоквартирном доме за счет средств бюджета города Перми, утвержденные постановлением администрации города Перми от 01.07.2019 № 339.....31

11.07.2024 № 583

О внесении изменений в муниципальную программу «Развитие физической культуры и спорта города Перми», утвержденную постановлением администрации города Перми от 19.10.2021 № 89332

11.07.2024 № 584

О внесении изменений в муниципальную программу «Формирование современной городской среды», утвержденную постановлением администрации города Перми от 19.10.2017 № 89748

12.07.2024 № 585

О внесении изменений в Положение о системе оплаты труда работников муниципального учреждения в сфере управления имуществом, находящимся в муниципальной собственности города Перми, утвержденное постановлением администрации города Перми от 30.10.2009 № 74762

12.07.2024 № 586

Об утверждении Порядка предоставления дополнительной меры социальной поддержки семей, в которых в 2024 году родился третий и последующий ребенок66

ПРАВОВЫЕ АКТЫ ОРГАНОВ МЕСТНОГО САМОУПРАВЛЕНИЯ МУНИЦИПАЛЬНОГО ОБРАЗОВАНИЯ ГОРОД ПЕРМЬ

Распоряжение председателя Контрольно-счетной палаты города Перми от 09.07.2024 № 19-д «Об утверждении Положения о комиссии по соблюдению требований к служебному поведению муниципальных служащих Контрольно-счетной палаты города Перми и урегулированию конфликта интересов».....70

РАЗДЕЛ ВТОРОЙ ОФИЦИАЛЬНАЯ ИНФОРМАЦИЯ

Извещение о проведении заседания согласительной комиссии по вопросу согласования местоположения границ земельных участков при выполнении комплексных кадастровых работ	77
Изменения, которые вносятся в Правила землепользования и застройки города Перми, утвержденные решением Пермской городской Думы от 26 июня 2007 г. № 143	78
Извещение об уточнении контактных данных кадастрового инженера при выполнении комплексных кадастровых работ в 2024 году на территории г. Перми	82
Заключение о результатах общественных обсуждений от «11» июля 2024 г. № 1-ГП.....	83
Информация о возможности предоставления земельного участка для индивидуального жилищного строительства	106
Извещение об установлении публичного сервитута	114
Информация о возможном установлении публичных сервитутов в отдельных целях в соответствии со статьей 39.42 Земельного кодекса Российской Федерации	124

РАЗДЕЛ ПЕРВЫЙ ПРАВОВЫЕ АКТЫ

ПОСТАНОВЛЕНИЯ ГЛАВЫ ГОРОДА ПЕРМИ



ГЛАВА ГОРОДА ПЕРМИ ПОСТАНОВЛЕНИЕ

12.07.2024

№ 107

О назначении общественных обсуждений по рассмотрению проекта планировки территории и проекта межевания территории, ограниченной ул. Нейвинской, ул. Краснополянской, зданием по ул. Краснополянской, 24, зданием по переулку Ашапскому, 4, зданием по ул. Пихтовой, 8, ул. Пихтовой, ул. Краснополянской, ул. Кустовой, ул. Лиственной в Свердловском районе города Перми

На основании Градостроительного кодекса Российской Федерации, Федеральных законов от 06 октября 2003 г. № 131-ФЗ «Об общих принципах организации местного самоуправления в Российской Федерации», от 14 марта 2022 г. № 58-ФЗ «О внесении изменений в отдельные законодательные акты Российской Федерации», Порядка подготовки документации по планировке территории Пермского городского округа, порядка принятия решения об утверждении документации по планировке территории для размещения объектов, указанных в части 5 статьи 45 Градостроительного кодекса Российской Федерации, подготовленной в том числе лицами, указанными в пунктах 3 и 4 части 1.1 статьи 45 Градостроительного кодекса Российской Федерации, порядка внесения изменений в такую документацию, порядка отмены такой документации или ее отдельных частей, порядка признания отдельных частей такой документации не подлежащими применению, утвержденного постановлением Правительства Пермского края от 23 декабря 2020 г. № 1028-п, приказа Министерства по управлению имуществом и градостроительной деятельности Пермского края от 27 июня 2024 г. № 31-02-1-4-1721 «О направлении проекта планировки территории и проекта межевания территории, ограниченной ул. Нейвинской, ул. Краснополянской, зданием по ул. Краснополянской, 24, зданием по переулку Ашапскому, 4, зданием по ул. Пихтовой, 8, ул. Пихтовой, ул. Краснополянской, ул. Кустовой, ул. Лиственной в Свердловском районе города Перми, для организации и проведения общественных обсуждений или публичных слушаний», Устава города Перми, решения Пермской городской Думы от 26 июня 2007 г. № 143 «Об утверждении Правил землепользования и застройки города Перми», Положения о порядке организации и проведения общественных обсуждений по вопросам градостроительной деятельности в городе Перми, утвержденного решением Пермской городской Думы от 26 апреля 2022 г. № 83, письма Министерства по управлению имуществом и градостроительной деятельности Пермского края от 02 июля 2024 г. № 31-07-1-5исх-850, заключения Министерства по управлению имуществом и градостроительной деятельности Пермского края о соответствии проекта планировки территории и проекта межевания территории, ограниченной ул. Нейвинской, ул. Краснополянской, зданием по ул. Краснополянской, 24, зданием по переулку Ашапскому, 4, зданием по ул. Пихтовой, 8, ул. Пихтовой, ул. Краснополянской, ул. Кустовой, ул. Лиственной в Свердловском районе города Перми, требованиям градостроительного законодательства Российской Федерации от 25 июня 2024 г.

ПОСТАНОВЛЯЮ:

1. Назначить общественные обсуждения по рассмотрению проекта планировки территории и проекта межевания территории, ограниченной ул. Нейвинской, ул. Краснополянской, зданием по ул. Краснополянской, 24, зданием по переулку Ашапскому, 4, зданием по ул. Пихтовой, 8, ул. Пихтовой, ул. Краснополянской, ул. Кустовой, ул. Лиственной в Свердловском районе города Перми (далее – Проект).

2. Департаменту градостроительства и архитектуры администрации города Перми:

2.1. обеспечить размещение Проекта с информационными материалами к нему, направленных Министерством по управлению имуществом и градостроительной деятельности Пермского края, в течение 10, но не ранее 7 дней со дня опубликования настоящего постановления одновременно:

в муниципальной информационной системе, обеспечивающей проведение общественных обсуждений с использованием информационно-телекоммуникационной сети Интернет, размещенной по адресу: isogd.gorodperm.ru (далее – Информационная система);

в сетевом издании «Официальный сайт муниципального образования город Пермь www.gorodperm.ru» (далее – Официальный сайт);

2.2. направить Проект с перечнем информационных материалов к нему в территориальный организационный комитет по проведению общественных обсуждений по вопросам градостроительной деятельности при администрации Свердловского района города Перми (далее – Территориальный организационный комитет) для организации проведения общественных обсуждений по Проекту;

2.3. осуществить сбор предложений и замечаний участников общественных обсуждений по Проекту;

2.4. осуществить идентификацию участников общественных обсуждений при подготовке протокола общественных обсуждений по Проекту при представлении предложений и замечаний участниками общественных обсуждений в случаях, указанных в пункте 6.2 настоящего постановления;

2.5. подготовить протокол участников общественных обсуждений, заключение о результатах общественных обсуждений по Проекту;

2.6. обеспечить опубликование заключения о результатах общественных обсуждений в печатном средстве массовой информации «Официальный бюллетень органов местного самоуправления муниципального образования город Пермь» и размещение на Официальном сайте;

2.7. разместить заключение о результатах общественных обсуждений в Информационной системе;

2.8. направить протокол общественных обсуждений, заключение о результатах общественных обсуждений в Министерство по управлению имуществом и градостроительной деятельности Пермского края в установленные сроки.

3. Территориальному организационному комитету:

3.1. распространить информацию о начале общественных обсуждений по Проекту, в том числе путем размещения на информационных стендах и иными способами, обеспечивающими доступ участников общественных обсуждений к указанной информации;

3.2. распространить информационные материалы о Проекте в период проведения экспозиции (экспозиций) Проекта посредством направления их в органы территориального общественного самоуправления;

3.3. организовать проведение экспозиции Проекта с перечнем информационных материалов к нему (далее – экспозиция) с 23 июля 2024 г. по 30 июля 2024 г.: понедельник-четверг – с 09.00 час. до 18.00 час., пятница – с 09.00 час. до 17.00 час. по адресу: 614007, г. Пермь, ул. Сибирская, 58, администрация Свердловского района города Перми;

3.4. организовать консультирование посетителей экспозиции Проекта 29 июля 2024 г. с 17.00 час. до 17.20 час. по адресу: 614007, г. Пермь, ул. Сибирская, 58, каб. 101, администрация Свердловского района города Перми;

3.5. осуществить ведение книги (журнала) учета посетителей экспозиции Проекта при проведении экспозиции (экспозиций) Проекта и консультирования посетителей экспозиции Проекта;

3.6. провести идентификацию участников общественных обсуждений при организации проведения экспозиции Проекта и консультирования посетителей экспозиции Проекта, при представлении предложений и замечаний участниками общественных обсуждений в случае, указанном в пункте 6.1 настоящего постановления;

3.7. осуществить сбор замечаний и предложений участников общественных обсуждений по Проекту, поступающих в ходе проведения экспозиции Проекта;

3.8. направить документы, предусмотренные пунктами 3.5-3.7 настоящего постановления, в департамент градостроительства и архитектуры администрации города Перми в установленные сроки.

4. Срок проведения общественных обсуждений составляет не менее четырнадцати дней и не более тридцати дней со дня опубликования настоящего постановления до дня опубликования заключения о результатах общественных обсуждений в печатном средстве массовой информации «Официальный бюллетень органов местного самоуправления муниципального образования город Пермь».

5. Участникам общественных обсуждений по Проекту в соответствии с требованиями статьи 5.1 Градостроительного кодекса Российской Федерации обеспечить:

5.1. представление в целях идентификации сведений о себе (фамилия, имя, отчество (при наличии), дата рождения, адрес места жительства (регистрации) – для физических лиц; наименование, основной государственный регистрационный номер, место нахождения и адрес – для юридических лиц) с приложением документов, подтверждающих такие сведения;

5.2. представление сведений о правах на земельные участки, объекты капитального строительства, помещения, являющиеся частью указанных объектов капитального строительства, из Единого государственного реестра недвижимости и иных документов, устанавливающих или удостоверяющих их права на такие земельные участки, объекты капитального строительства, помещения, являющиеся частью указанных объектов капитального строительства.

6. Участникам общественных обсуждений, прошедшим идентификацию в соответствии с пунктом 5 настоящего постановления, представить предложения и замечания (при наличии) по Проекту по форме, утвержденной решением Пермской городской Думы от 26 апреля 2022 г. № 83:

6.1. в Территориальный организационный комитет по адресу, указанному в пункте 3.3 настоящего постановления, посредством записи в книге (журнале) учета посетителей экспозиции Проекта и информационных материалов к нему в период проведения экспозиции с 23 июля 2024 г. по 30 июля 2024 г.;

6.2. в департамент градостроительства и архитектуры администрации города Перми со дня размещения Проекта с перечнем информационных материалов к нему на Официальном сайте по 30 июля 2024 г.;

6.2.1. посредством Информационной системы;
6.2.2. в форме электронного документа по электронной почте по адресу: dga@gorodperm.ru;
6.2.3. в письменной форме путем личного обращения и (или) по почте по адресу: 614000, г. Пермь, ул. Сибирская, д. 15, каб. 003.

7. Настоящее постановление вступает в силу со дня официального обнародования посредством официального опубликования в печатном средстве массовой информации «Официальный бюллетень органов местного самоуправления муниципального образования город Пермь».

8. Управлению по общим вопросам администрации города Перми обеспечить обнародование настоящего постановления посредством официального опубликования в печатном средстве массовой информации «Официальный бюллетень органов местного самоуправления муниципального образования город Пермь».

9. Информационно-аналитическому управлению администрации города Перми обеспечить обнародование настоящего постановления посредством официального опубликования в сетевом издании «Официальный сайт муниципального образования город Пермь www.gorodperm.ru».

10. Контроль за исполнением настоящего постановления возложить на первого заместителя главы администрации города Перми Андрианову О.Н.

Э.О. Соснин



ГЛАВА ГОРОДА ПЕРМИ ПОСТАНОВЛЕНИЕ

12.07.2024

№ 108

О назначении общественных обсуждений по рассмотрению проекта планировки территории и проекта межевания территории по ул. Кировоградской в Кировском районе города Перми

На основании Градостроительного кодекса Российской Федерации, Федеральных законов от 06 октября 2003 г. № 131-ФЗ «Об общих принципах организации местного самоуправления в Российской Федерации», от 14 марта 2022 г. № 58-ФЗ «О внесении изменений в отдельные законодательные акты Российской Федерации», Порядка подготовки документации по планировке территории Пермского городского округа, порядка принятия решения об утверждении документации по планировке территории для размещения объектов, указанных в части 5 статьи 45 Градостроительного кодекса Российской Федерации, подготовленной в том числе лицами, указанными в пунктах 3 и 4 части 1.1 статьи 45 Градостроительного кодекса Российской Федерации, порядка внесения изменений в такую документацию, порядка отмены такой документации или ее отдельных частей, порядка признания отдельных частей такой документации не подлежащими применению, утвержденного постановлением Правительства Пермского края от 23 декабря 2020 г. № 1028-п, приказа Министерства по управлению имуществом и градостроительной деятельности Пермского края от 28 июня 2024 г. № 31-02-1-4-1743 «О направлении проекта планировки территории и проекта межевания территории по ул. Кировоградской в Кировском районе города Перми для организации и проведения общественных обсуждений или публичных слушаний», Устава города Перми, решения Пермской городской Думы от 26 июня 2007 г. № 143 «Об утверждении Правил землепользования и застройки города Перми», Положения о порядке организации и проведения общественных обсуждений по вопросам градостроительной деятельности в городе Перми, утвержденного решением Пермской городской Думы от 26 апреля 2022 г. № 83, письма Министерства по управлению имуществом и градостроительной деятельности Пермского края от 02 июля 2024 г. № 31-07-1-5исх-850, заключения Министерства по управлению имуществом и градостроительной деятельности Пермского края о соответствии проекта планировки территории и проекта межевания территории по ул. Кировоградской в Кировском районе города Перми, требованиям градостроительного законодательства Российской Федерации от 13 июня 2024 г.

ПОСТАНОВЛЯЮ:

1. Назначить общественные обсуждения по рассмотрению проекта планировки территории и проекта межевания территории по ул. Кировоградской в Кировском районе города Перми (далее – Проект).

2. Департаменту градостроительства и архитектуры администрации города Перми:

2.1. обеспечить размещение Проекта с информационными материалами к нему, направленных Министерством по управлению имуществом и градостроительной деятельности Пермского края, в течение 10, но не ранее 7 дней со

дня опубликования настоящего постановления одновременно:

в муниципальной информационной системе, обеспечивающей проведение общественных обсуждений с использованием информационно-телекоммуникационной сети Интернет, размещенной по адресу: isogd.gorodperm.ru (далее – Информационная система);

в сетевом издании «Официальный сайт муниципального образования город Пермь www.gorodperm.ru» (далее – Официальный сайт);

2.2. направить Проект с перечнем информационных материалов к нему в территориальный организационный комитет по проведению общественных обсуждений по вопросам градостроительной деятельности при администрации Кировского района города Перми (далее – Территориальный организационный комитет) для организации проведения общественных обсуждений по Проекту;

2.3. осуществить сбор предложений и замечаний участников общественных обсуждений по Проекту;

2.4. осуществить идентификацию участников общественных обсуждений при подготовке протокола общественных обсуждений по Проекту при представлении предложений и замечаний участниками общественных обсуждений в случаях, указанных в пункте 6.2 настоящего постановления;

2.5. подготовить протокол участников общественных обсуждений, заключение о результатах общественных обсуждений по Проекту;

2.6. обеспечить опубликование заключения о результатах общественных обсуждений в печатном средстве массовой информации «Официальный бюллетень органов местного самоуправления муниципального образования город Пермь» и разместить на Официальном сайте;

2.7. разместить заключение о результатах общественных обсуждений в Информационной системе;

2.8. направить протокол общественных обсуждений, заключение о результатах общественных обсуждений в Министерство по управлению имуществом и градостроительной деятельности Пермского края в установленные сроки.

3. Территориальному организационному комитету:

3.1. распространить информацию о начале общественных обсуждений по Проекту, в том числе путем размещения на информационных стендах и иными способами, обеспечивающими доступ участников общественных обсуждений к указанной информации;

3.2. распространить информационные материалы о Проекте в период проведения экспозиции (экспозиций) Проекта посредством направления их в органы территориального общественного самоуправления;

3.3. организовать проведение экспозиции Проекта с перечнем информационных материалов к нему (далее – экспозиция) с 23 июля 2024 г. по 30 июля 2024 г.: понедельник-четверг – с 09.00 час. до 18.00 час., пятница – с 09.00 час. до 17.00 час. по адресу: 614101, г. Пермь, ул. Кировоградская, 33, администрация Кировского района города Перми;

3.4. организовать консультирование посетителей экспозиции Проекта 29 июля 2024 г. с 17.00 час. до 17.20 час. по адресу: 614101, г. Пермь, ул. Кировоградская, 33, каб. 9, администрация Кировского района города Перми;

3.5. осуществить ведение книги (журнала) учета посетителей экспозиции Проекта при проведении экспозиции (экспозиций) Проекта и консультирования посетителей экспозиции Проекта;

3.6. провести идентификацию участников общественных обсуждений при организации проведения экспозиции Проекта и консультирования посетителей экспозиции Проекта, при представлении предложений и замечаний участниками общественных обсуждений в случае, указанном в пункте 6.1 настоящего постановления;

3.7. осуществить сбор замечаний и предложений участников общественных обсуждений по Проекту, поступающих в ходе проведения экспозиции Проекта;

3.8. направить документы, предусмотренные пунктами 3.5-3.7 настоящего постановления, в департамент градостроительства и архитектуры администрации города Перми в установленные сроки.

4. Срок проведения общественных обсуждений составляет не менее четырнадцати дней и не более тридцати дней со дня опубликования настоящего постановления до дня опубликования заключения о результатах общественных обсуждений в печатном средстве массовой информации «Официальный бюллетень органов местного самоуправления муниципального образования город Пермь».

5. Участникам общественных обсуждений по Проекту в соответствии с требованиями статьи 5.1 Градостроительного кодекса Российской Федерации обеспечить:

5.1. представление в целях идентификации сведений о себе (фамилия, имя, отчество (при наличии), дата рождения, адрес места жительства (регистрации) – для физических лиц; наименование, основной государственный регистрационный номер, место нахождения и адрес – для юридических лиц) с приложением документов, подтверждающих такие сведения;

5.2. представление сведений о правах на земельные участки, объекты капитального строительства, помещения, являющиеся частью указанных объектов капитального строительства, из Единого государственного реестра недвижимости и иных документов, устанавливающих или удостоверяющих их права на такие земельные участки, объекты капитального строительства, помещения, являющиеся частью указанных объектов капитального строительства.

6. Участникам общественных обсуждений, прошедшим идентификацию в соответствии с пунктом 5 настоящего постановления, представить предложения и замечания (при наличии) по Проекту по форме, утвержденной решением

Пермской городской Думы от 26 апреля 2022 г. № 83:

6.1. в Территориальный организационный комитет по адресу, указанному в пункте 3.3 настоящего постановления, посредством записи в книге (журнале) учета посетителей экспозиции Проекта и информационных материалов к нему в период проведения экспозиции с 23 июля 2024 г. по 30 июля 2024 г.;

6.2. в департамент градостроительства и архитектуры администрации города Перми со дня размещения Проекта с перечнем информационных материалов к нему на Официальном сайте по 30 июля 2024 г.:

6.2.1. посредством Информационной системы;

6.2.2. в форме электронного документа по электронной почте по адресу: dga@gorodperm.ru;

6.2.3. в письменной форме путем личного обращения и (или) по почте по адресу: 614000, г. Пермь, ул. Сибирская, д. 15, каб. 003.

7. Настоящее постановление вступает в силу со дня официального обнародования посредством официального опубликования в печатном средстве массовой информации «Официальный бюллетень органов местного самоуправления муниципального образования город Пермь».

8. Управлению по общим вопросам администрации города Перми обеспечить обнародование настоящего постановления посредством официального опубликования в печатном средстве массовой информации «Официальный бюллетень органов местного самоуправления муниципального образования город Пермь».

9. Информационно-аналитическому управлению администрации города Перми обеспечить обнародование настоящего постановления посредством официального опубликования в сетевом издании «Официальный сайт муниципального образования город Пермь www.gorodperm.ru».

10. Контроль за исполнением настоящего постановления возложить на первого заместителя главы администрации города Перми Андрианову О.Н.

Э.О. Соснин

ПОСТАНОВЛЕНИЯ АДМИНИСТРАЦИИ ГОРОДА ПЕРМИ



АДМИНИСТРАЦИЯ ГОРОДА ПЕРМИ ПОСТАНОВЛЕНИЕ

10.07.2024

№ 580

О внесении изменений в муниципальную программу «Градостроительная деятельность на территории города Перми», утвержденную постановлением администрации города Перми от 20.10.2021 № 916

В соответствии с постановлением администрации города Перми от 25 сентября 2013 г. № 781 «Об утверждении Порядка принятия решений о разработке муниципальных программ, их формирования и реализации» администрация города Перми ПОСТАНОВЛЯЕТ:

1. Утвердить прилагаемые изменения в муниципальную программу «Градостроительная деятельность на территории города Перми», утвержденную постановлением администрации города Перми от 20 октября 2021 г. № 916 (в ред. от 13.01.2022 № 9, от 04.04.2022 № 247, от 02.06.2022 № 435, от 14.07.2022 № 605, от 01.09.2022 № 736, от 16.09.2022 № 810, от 19.10.2022 № 994, от 26.10.2022 № 1085, от 30.11.2022 № 1214, от 13.12.2022 № 1286, от 21.12.2022 № 1328, от 17.01.2023 № 23, от 14.03.2023 № 195, от 19.05.2023 № 405, от 20.06.2023 № 511, от 20.07.2023 № 619, от 15.09.2023 № 832, от 13.10.2023 № 977, от 18.10.2023 № 1076, от 15.11.2023 № 1262, от 11.12.2023 № 1396, от 26.12.2023 № 1483, от 08.02.2024 № 89, от 19.03.2024 № 197, от 25.04.2024 № 323).

2. Настоящее постановление вступает в силу со дня официального обнародования посредством официального опубликования в печатном средстве массовой информации «Официальный бюллетень органов местного самоуправления муниципального образования город Пермь».

3. Управлению по общим вопросам администрации города Перми обеспечить обнародование настоящего постановления посредством официального опубликования в печатном средстве массовой информации «Официальный бюллетень органов местного самоуправления муниципального образования город Пермь».

4. Информационно-аналитическому управлению администрации города Перми обеспечить обнародование настоящего постановления посредством официального опубликования в сетевом издании «Официальный сайт муниципального образования город Пермь www.gorodperm.ru».

5. Контроль за исполнением настоящего постановления возложить на первого заместителя главы администрации города Перми Андрианову О.Н.

Глава города Перми

Э.О. Соснин

УТВЕРЖДЕНЫ
постановлением администрации
города Перми
от 10.07.2024 № 580

ИЗМЕНЕНИЯ
в муниципальную программу «Градостроительная деятельность на территории города Перми»,
утвержденную постановлением администрации города Перми от 20 октября 2021 г. № 916

1. В разделе «Паспорт муниципальной программы» строку 9 изложить в следующей редакции:

9	Объемы и источники финансирования программы (подпрограммы)	2022 год	2023 год	2024 год	2025 год	2026 год
	программа, всего (тыс. руб.), в том числе	58 892,175	74 625,893	49 544,892	36 861,400	37 390,600
	бюджет города Перми	58 892,175	74 625,893	49 544,892	36 861,400	37 390,600
	подпрограмма 1.1, всего (тыс. руб.), в том числе	47 030,617	52 310,969	505,826	579,000	579,000
	бюджет города Перми	47 030,617	52 310,969	505,826	579,000	579,000
	подпрограмма 1.2, всего (тыс. руб.), в том числе	1 001,286	3 861,894	37 308,558	24 161,300	24 690,500
	бюджет города Перми	1 001,286	3 861,894	37 308,558	24 161,300	24 690,500
	подпрограмма 1.3, всего (тыс. руб.), в том числе	10 860,272	18 453,030	11 730,508	12 121,100	12 121,100
	бюджет города Перми	10 860,272	18 453,030	11 730,508	12 121,100	12 121,100

2. В разделе «Система программных мероприятий подпрограммы 1.2 «Улучшение архитектурного облика города Перми» муниципальной программы «Градостроительная деятельность на территории города Перми»:

2.1. в графе 13 строки 1.2.1.1.1 цифры «227,500» заменить цифрами «192,238»;

2.2. в графе 13 строки «Итого по мероприятию 1.2.1.1.1, в том числе по источникам финансирования» цифры «227,500» заменить цифрами «192,238»;

2.3. в графе 13 строки «Итого по основному мероприятию 1.2.1.1, в том числе по источникам финансирования» цифры «22 339,900» заменить цифрами «22 304,638»;

2.4. строку 1.2.1.2.1.1 изложить в следующей редакции:

1.2.1.2.1.1	количество снесенных самовольных построек в городе Перми	ед.	-	1	27	-	-	администрация Индустриального района города Перми	бюджет города Перми	0,0	8,218	7 004, 054	0,0	0,0
	ед.	4	52	15	-	-	-	администрация Кировского района города Перми	бюджет города Перми	23, 700	236, 425	466, 000	0,0	0,0
	ед.	-	-	3	-	-	-	администрация Ленинского района города Перми	бюджет города Перми	0,0	0,0	630, 000	0,0	0,0
	ед.	1	4	7	-	-	-	администрация Мотовилихинского района города Перми	бюджет города Перми	60, 000	131, 655	1 104, 202	0,0	0,0

ед.	2	24	29	1	5	администрация Орджоникидзевского района города Перми	бюджет города Перми	33, 136	1 202, 500	2 317, 714	20, 600	549, 800
ед.	-	-	2	-	-	администрация Свердловского района города Перми	бюджет города Перми	0,0	0,0	445, 667	0,0	0,0
ед.	7	81	83	1	5	x	бюджет города Перми	116, 836	1 578,798	11 967, 637	20, 600	549, 800
Итого по ПНР:												

2.5. строку 1.2.1.2.1.3 изложить в следующей редакции:

1.2.1.2.1.3	ед.	3	4	3	3	3	администрация Дзержинского района города Перми	бюджет города Перми	208, 950	407, 000	255, 500	255, 500	255, 500
количество проведен- ных экспертиз по объектам капиталь- ного строительства в городе Перми	ед.	-	9	10	3	3	администрация Индустриального района города Перми	бюджет города Перми	0,0	808, 833	1615, 350	250, 000	250, 000
	ед.	1	1	2	2	2	администрация Кировского райо- на города Перми	бюджет города Перми	20, 000	139, 600	88, 100	88, 100	88, 100
	ед.	-	-	1	2	2	администрация Ленинского райо- на города Перми	бюджет города Перми	0,0	0,0	269, 100	88, 100	88, 100
	ед.	-	2	-	-	-	администрация Мотовилихинско- го района города Перми	бюджет города Перми	0,0	182, 500	0,0	0,0	0,0
	ед.	-	3	-	-	-	администрация Орджоникид- зевского района города Перми	бюджет города Перми	0,0	250, 000	0,0	0,0	0,0
Итого по ПНР:	ед.	-	2	4	2	2	администрация Свердловского района города Перми	бюджет города Перми	0,0	287, 000	808, 234	88, 100	88, 100
	ед.	4	21	20	12	12	x	бюджет города Перми	228, 950	2 074, 933	3 036, 284	769, 800	769, 800

- 2.6. в графе 13 строки «Итого по мероприятию 1.2.1.2.1, в том числе по источникам финансирования» цифры «7 766,090» заменить цифрами «15 003,921»;
- 2.7. в графе 13 строки «Итого по основному мероприятию 1.2.1.2, в том числе по источникам финансирования» цифры «7 766,090» заменить цифрами «15 003,921»;
- 2.8. в графе 13 строки «Итого по задаче 1.2.1, в том числе по источникам финансирования» цифры «30 105,990» заменить цифрами «37 308,558»;
- 2.9. в графе 13 строки «Всего по подпрограмме 1.2, в том числе по источникам финансирования» цифры «30 105,990» заменить цифрами «37 308,558».
3. В разделе «Система программных мероприятий подпрограммы 1.3 «Повышение эффективности принятия градостроительных решений путем ведения и развития информационных систем в сфере градостроительства» муниципальной программы «Градостроительная деятельность на территории города Перми»:
- 3.1. в графе 13 строки 1.3.1.1.3 цифры «700,356» заменить цифрами «687,940»;
- 3.2. в графе 13 строки 1.3.1.1.5 цифры «8 724,700» заменить цифрами «8 724,651»;
- 3.3. в графе 13 строки 1.3.1.1.10 цифры «110,917» заменить цифрами «103,550»;
- 3.4. строку 1.3.1.1.11 изложить в следующей редакции:

1.3.1.1.11	количество приобретенных лицензий про-стных (неисключительных) на программное обеспечение средств защиты информации	ед.	-	-	65	-	-	ДГА	бюджет го-рода Перми	0,0	0,0	386,667	0,0	0,0
------------	---	-----	---	---	----	---	---	-----	----------------------	-----	-----	---------	-----	-----

- 3.5. в графе 13 строки «Итого по мероприятию 1.3.1.1.1, в том числе по источникам финансирования» цифры «11 750,340» заменить цифрами «11 730,508»;
- 3.6. в графе 13 строки «Итого по основному мероприятию 1.3.1.1, в том числе по источникам финансирования» цифры «11 750,340» заменить цифрами «11 730,508»;
- 3.7. в графе 13 строки «Итого по задаче 1.3.1, в том числе по источникам финансирования» цифры «11 750,340» заменить цифрами «11 730,508»;
- 3.8. в графе 13 строки «Всего по подпрограмме 1.3, в том числе по источникам финансирования» цифры «11 750,340» заменить цифрами «11 730,508».
4. В приложении 2:
- 4.1. строку 1.2.1.1.1 изложить в следующей редакции:

1.2.1.1.1	Оказание услуг по разработке колерных паспортов зданий, расположенных на центральных улицах города Перми	ДГА	01.02.2024	14.03.2024	14.03.2024	количество заключенных муниципаль-ных контрактов на разработку колер-ных паспортов зданий, расположенных на центральных улицах города Перми	ед.	1	бюджет горо-да Перми	0,0
			15.03.2024	25.12.2024	25.12.2024	количество актов сдачи выполненных работ по заключенному муниципально-му контракту на разработку колерных паспортов зданий, расположенных на центральных улицах города Перми	ед.	1	бюджет горо-да Перми	0,0
						количество разработанных колерных паспортов зданий, расположенных на центральных улицах города Перми	ед.	13	бюджет горо-да Перми	192,238

- 4.2. в графе 10 строки «Итого по мероприятию 1.2.1.1.1, в том числе по источникам финансирования» цифры «227,500» заменить цифрами «192,238»;
- 4.3. в графе 10 строки «Итого по основному мероприятию 1.2.1.1, в том числе по источникам финансирования» цифры «22 339,900» заменить цифрами «22 304,638»;

4.4. строки 1.2.1.2.1.1, 1.2.1.2.1.2 изложить в следующей редакции:

1.2.1.2.1.1	Выполнение работ по сносу самовольных построек на территории города Перми	администрация Индустриального района города Перми администрация Кировского района города Перми администрация Ленинского района города Перми администрация Мотовилихинского района города Перми администрация Орджоникидзевского района города Перми администрация Свердловского района города Перми	09.01.2024 09.01.2024 09.01.2024 09.01.2024 09.01.2024 09.01.2024	25.12.2024 25.12.2024 25.12.2024 25.12.2024 25.12.2024 25.12.2024	количество снесенных самовольных построек в Индустриальном районе города Перми количество снесенных самовольных построек в Кировском районе города Перми количество снесенных самовольных построек в Ленинском районе города Перми количество снесенных самовольных построек в Мотовилихинском районе города Перми количество снесенных самовольных построек в Орджоникидзевском районе города Перми количество снесенных самовольных построек в Свердловском районе города Перми	ед. ед. ед. ед. ед. ед.	27 15 3 7 29 2	бюджет города Перми бюджет города Перми бюджет города Перми бюджет города Перми бюджет города Перми бюджет города Перми	7 004, 054 466,000 630,000 1 104,202 2 317,714 445,667
1.2.1.2.1.2	Проведение экспертиз по объектам капитального строительства в городе Перми	администрация Дзержинского района города Перми администрация Индустриального района города Перми администрация Кировского района города Перми администрация Ленинского района города Перми администрация Свердловского района города Перми	09.01.2024 09.01.2024 09.01.2024 09.01.2024 09.01.2024	25.12.2024 25.12.2024 25.12.2024 25.12.2024 25.12.2024	количество проведенных экспертиз по объектам в Дзержинском районе города Перми количество проведенных экспертиз по объектам в Индустриальном районе города Перми количество проведенных экспертиз по объектам в Кировском районе города Перми количество проведенных экспертиз по объектам в Ленинском районе города Перми количество проведенных экспертиз по объектам в Свердловском районе города Перми	ед. ед. ед. ед. ед.	3 10 2 1 4	бюджет города Перми бюджет города Перми бюджет города Перми бюджет города Перми бюджет города Перми	255,500 1 615,350 88,100 269,100 808,234

- 4.5. в графе 10 строки «Итого по мероприятию 1.2.1.2.1, в том числе по источникам финансирования» цифры «7 766,090» заменить цифрами «15 003,921»;
- 4.6. в графе 10 строки «Итого по основному мероприятию 1.2.1.2, в том числе по источникам финансирования» цифры «7 766,090» заменить цифрами «15 003,921»;
- 4.7. в графе 10 строки «Итого по задаче 1.2.1, в том числе по источникам финансирования» цифры «30 105,990» заменить цифрами «37 308,558»;
- 4.8. в графе 10 строки «Всего по подпрограмме 1.2, в том числе по источникам финансирования» цифры «30 105,990» заменить цифрами «37 308,558».
5. В приложении 3:
- 5.1. строку 1.3.1.1.1.3 изложить в следующей редакции:

1.3.1.1.1.3	Интегрирование в АИСОГД детальных космических снимков территории города Перми	ДГА	09.01.2024	25.12.2024	количество актов сдачи оказанных услуг по заключенному муниципальному контракту на интегрирование в АИСОГД детальных космических снимков территории города Перми	ед.	1	бюджет города Перми	0,0
					количество существующих детальных космических снимков территории города Перми, интегрированных в АИСОГД	ед.	1	бюджет города Перми	687,940

- 5.2. строки 1.3.1.1.1.5-1.3.1.1.1.7 изложить в следующей редакции:

1.3.1.1.1.5	Сопровождение и расширение функциональных возможностей АИСОГД	ДГА	10.01.2024	29.01.2024	количество заключенных муниципальных контрактов на сопровождение и расширение функциональных возможностей АИСОГД города Перми	ед.	1	бюджет города Перми	0,0
			30.01.2024	25.12.2024	количество актов сдачи выполненных работ по заключенному муниципальному контракту на сопровождение и расширение функциональных возможностей АИСОГД города Перми	ед.	4	бюджет города Перми	0,0
					количество выполненных работ по сопровождению и расширению функциональных возможностей АИСОГД	ед.	1	бюджет города Перми	8 724, 651
1.3.1.1.1.6	Поставка сертификата на техническую поддержку программного аппарата комплекса VipNet Coordinator	ДГА	15.04.2024	21.05.2024	количество заключенных муниципальных контрактов на поставку сертификата на техническую поддержку программного аппарата комплекса VipNet Coordinator	ед.	1	бюджет города Перми	0,0
			22.05.2023	31.07.2024	количество актов сдачи выполненных работ по заключенному муниципальному контракту на поставку сертификата на техническую поддержку программного аппарата комплекса VipNet Coordinator	ед.	4	бюджет города Перми	0,0
					количество приобретенных сертификатов на техническую поддержку программного аппарата комплекса VipNet Coordinator	ед.	1	бюджет города Перми	103,550

1.3.1.1.1.7	Предоставление лицензии простой (неисключительной) на программное обеспечение средств защиты информации	ДГА	01.08.2024	30.09.2024	количество заключенных муниципальных контрактов на услуги по предоставлению лицензии простой (неисключительной) на программное обеспечение средств защиты информации	ед.	1	бюджет города Перми	0,0					
			01.10.2024	25.12.2024						количество актов сдачи оказанных услуг по предоставлению лицензии простой (неисключительной) на программное обеспечение средств защиты информации	ед.	1	бюджет города Перми	0,0
										количество приобретенных лицензий простых (неисключительных) на программное обеспечение средств защиты информации	ед.	65	бюджет города Перми	386,667

5.3. в графе 10 строки «Итого по мероприятию 1.3.1.1.1, в том числе по источникам финансирования» цифры «11 750,340» заменить цифрами «11 730,508»;

5.4. в графе 10 строки «Итого по основному мероприятию 1.3.1.1, в том числе по источникам финансирования» цифры «11 750,340» заменить цифрами «11 730,508»;

5.5. в графе 10 строки «Итого по задаче 1.3.1, в том числе по источникам финансирования» цифры «11 750,340» заменить цифрами «11 730,508»;

5.6. в графе 10 строки «Всего по подпрограмме 1.3, в том числе по источникам финансирования» цифры «11 750,340» заменить цифрами «11 730,508».



АДМИНИСТРАЦИЯ ГОРОДА ПЕРМИ ПОСТАНОВЛЕНИЕ

10.07.2024

№ 581

О внесении изменений в отдельные нормативные правовые акты администрации города Перми по вопросам предоставления субсидий частным образовательным организациям

В целях актуализации нормативной правовой базы администрации города Перми администрация города Перми ПОСТАНОВЛЯЕТ:

1. Внести изменения в преамбулу постановления администрации города Перми от 02 сентября 2008 г. № 841 «Об утверждении порядка предоставления субсидий частным общеобразовательным организациям, осуществляющим на территории города Перми образовательную деятельность по имеющим государственную аккредитацию основным общеобразовательным программам, на возмещение части затрат по реализации основных общеобразовательных программ начального общего образования, по реализации основных общеобразовательных программ основного общего образования, по реализации основных общеобразовательных программ среднего общего образования» (в ред. от 13.04.2009 № 204, от 10.12.2009 № 975, от 18.02.2013 № 84, от 16.10.2013 № 856, от 23.04.2014 № 276, от 18.06.2015 № 383, от 14.03.2017 № 184, от 30.01.2018 № 62, от 25.04.2019 № 130-П, от 26.05.2020 № 459, от 02.03.2021 № 124, от 23.08.2021 № 617, от 07.09.2022 № 769, от 30.12.2022 № 1432, от 27.07.2023 № 640), заменив слова «Постановлением Правительства Российской Федерации от 18 сентября 2020 г. № 1492 «Об общих требованиях к нормативным правовым актам, муниципальным правовым актам, регулирующим предоставление субсидий, в том числе грантов в форме субсидий, юридическим лицам, индивидуальным предпринимателям, а также физическим лицам – производителям товаров, работ, услуг, и о признании утратившими силу некоторых актов Правительства Российской Федерации и отдельных положений некоторых актов правительства Российской Федерации» словами «постановлением Правительства Российской Федерации от 25 октября 2023 г. № 1782 «Об утверждении общих требований к нормативным правовым актам, муниципальным правовым актам, регулирующим предоставление из бюджетов субъектов Российской Федерации, местных бюджетов субсидий, в том числе грантов в форме субсидий, юридическим лицам, индивидуальным предпринимателям, а также физическим лицам – производителям товаров, работ, услуг и проведение отборов получателей указанных субсидий, в том числе грантов в форме субсидий».

2. Внести в Порядок предоставления субсидий частным общеобразовательным организациям, осуществляющим на территории города Перми образовательную деятельность по имеющим государственную аккредитацию основным общеобразовательным программам, на возмещение части затрат по реализации основных общеобразовательных программ начального общего образования, по реализации основных общеобразовательных программ основного общего образования, по реализации основных общеобразовательных программ среднего общего образования, утвержденный постановлением администрации города Перми от 02 сентября 2008 г. № 841 (в ред. от 13.04.2009 № 204, от 10.12.2009 № 975, от 18.02.2013 № 84, от 16.10.2013 № 856, от 23.04.2014 № 276, от 18.06.2015 № 383, от 14.03.2017 № 184, от 30.01.2018 № 62, от 25.04.2019 № 130-П, от 26.05.2020 № 459, от 02.03.2021 № 124, от 23.08.2021 № 617, от 07.09.2022 № 769, от 30.12.2022 № 1432, от 27.07.2023 № 640), следующие изменения:

2.1. в пункте 1.1 слова «Постановлением Правительства Российской Федерации от 18 сентября 2020 г. № 1492 «Об общих требованиях к нормативным правовым актам, муниципальным правовым актам, регулирующим предоставление субсидий, в том числе грантов в форме субсидий, юридическим лицам, индивидуальным предпринимателям, а также физическим лицам – производителям товаров, работ, услуг, и о признании утратившими силу некоторых актов Правительства Российской Федерации и отдельных положений некоторых актов правительства Российской Федерации» заменить словами «постановлением Правительства Российской Федерации от 25 октября 2023 г. № 1782 «Об утверждении общих требований к нормативным правовым актам, муниципальным правовым актам, регулирующим предоставление из бюджетов субъектов Российской Федерации, местных бюджетов субсидий, в том числе грантов в форме субсидий, юридическим лицам, индивидуальным предпринимателям, а также физическим лицам – производителям товаров, работ, услуг и проведение отборов получателей указанных субсидий, в том числе грантов в форме субсидий»;

2.2. после пункта 1.3 дополнить пунктом 1.3¹ следующего содержания:

«1.3¹. Способом предоставления субсидии является возмещение части затрат по реализации основных общеобразовательных программ.»;

2.3. пункт 1.6. изложить в следующей редакции:

«1.6. Информация о субсидиях размещается на едином портале бюджетной системы Российской Федерации в информационно-телекоммуникационной сети Интернет (в разделе единого портала) в порядке, установленном Министерством финансов Российской Федерации.»;

2.4. в разделе 2:

2.4.1. пункт 2.1 изложить в следующей редакции:

«2.1. Получатель субсидии должен соответствовать на дату подачи заявки следующим требованиям:

получатель субсидии не является иностранным юридическим лицом, в том числе местом регистрации которого является государство или территория, включенные в утвержденный Министерством финансов Российской Федерации перечень государств и территорий, используемых для промежуточного (офшорного) владения активами в Российской Федерации (далее – офшорные компании), а также российским юридическим лицом, в уставном (складочном) капитале которого доля прямого или косвенного (через третьих лиц) участия офшорных компаний в совокупности превышает 25 процентов (если иное не предусмотрено законодательством Российской Федерации). При расчете доли участия офшорных компаний в капитале российских юридических лиц не учитывается прямое и (или) косвенное участие офшорных компаний в капитале публичных акционерных обществ (в том числе со статусом международной компании), акции которых обращаются на организованных торгах в Российской Федерации, а также косвенное участие офшорных компаний в капитале других российских юридических лиц, реализованное через участие в капитале указанных публичных акционерных обществ;

получатель субсидии не находится в перечне организаций и физических лиц, в отношении которых имеются сведения об их причастности к экстремистской деятельности или терроризму;

получатель субсидии не находится в составляемых в рамках реализации полномочий, предусмотренных главой VII Устава ООН, Советом Безопасности ООН или органами, специально созданными решениями Совета Безопасности ООН, перечнях организаций и физических лиц, связанных с террористическими организациями и террористами или с распространением оружия массового уничтожения;

получатель субсидии не является иностранным агентом в соответствии с Федеральным законом «О контроле за деятельностью лиц, находящихся под иностранным влиянием»;

у получателя субсидии на едином налоговом счете должна отсутствовать задолженность по уплате налогов, сборов и страховых взносов в бюджеты бюджетной системы Российской Федерации;

у получателя субсидии отсутствует просроченная задолженность по возврату в бюджет города Перми, иных субсидий, бюджетных инвестиций, а также иная просроченная (неурегулированная) задолженность по денежным обязательствам перед бюджетом города Перми;

получатель субсидии, являющийся юридическим лицом, не находится в процессе реорганизации (за исключением реорганизации в форме присоединения к юридическому лицу, являющемуся получателем субсидии, другого юридического лица), ликвидации, в отношении его не введена процедура банкротства, деятельность получателя субсидии не приостановлена в порядке, предусмотренном законодательством Российской Федерации, а получатель субсидии, являющийся индивидуальным предпринимателем, не прекратил деятельность в качестве индивидуального предпринимателя;

получатель субсидии не получает средства из бюджета города Перми, на основании иных муниципальных правовых актов на цели, установленные настоящим Порядком;

в реестре дисквалифицированных лиц отсутствуют сведения о дисквалифицированных руководителе, членах коллегиального исполнительного органа, лице, исполняющем функции единоличного исполнительного органа, или главном бухгалтере (при наличии) получателя субсидии, являющегося юридическим лицом, об индивидуальном предпринимателе, являющимся получателем субсидии.»;

2.4.2. пункт 2.17 признать утратившим силу;

2.4.3. дополнить пунктом 2.21 следующего содержания:

«2.21. В случае выявления оснований для отказа получателю субсидии в предоставлении субсидии, установленных пунктом 2.5 настоящего Порядка, Департамент не позднее 5 рабочих дней со дня истечения срока, указанного в пункте 2.4 настоящего Порядка, направляет получателю субсидии письменное уведомление с указанием обстоятельств, послуживших основанием для отказа.

При реорганизации получателя субсидии, являющегося юридическим лицом, в форме слияния, присоединения или преобразования в договор вносятся изменения путем заключения дополнительного соглашения к договору в части перемены лица в обязательстве с указанием в договоре юридического лица, являющегося правопреемником.

При реорганизации получателя субсидии, являющегося юридическим лицом, в форме разделения, выделения, а также при ликвидации получателя субсидии, являющегося юридическим лицом, или прекращении деятельности получателя субсидии, являющегося индивидуальным предпринимателем договор расторгается с формированием уведомления о расторжении договора в одностороннем порядке и акта об исполнении обязательств по договору с отражением информации о неисполненных получателем субсидии обязательствах, источником финансового обеспечения которых является субсидия, и возврате неиспользованного остатка субсидии в бюджет города Перми.»;

2.5. раздел 3 изложить в следующей редакции:

«III. Требования к отчетности

3.1. Получатель субсидии представляет в Департамент:

отчет о достижении значений результатов предоставления субсидии, указанных в 2.19 настоящего Порядка, ежеквартально (нарастающим итогом) по состоянию на 01 число месяца, следующего за отчетным периодом, не позднее 10 рабочих дней месяца, следующего за отчетным кварталом, за IV квартал не позднее 20 декабря текущего года, по форме, утвержденной распоряжением начальника департамента финансов администрации города Перми.

3.2. Департамент устанавливает в договоре сроки и формы представления Получателем субсидии дополнительной отчетности:

финансового отчета об использовании субсидии на реализацию мероприятия;

содержательного отчета о выполнении мероприятия.

3.3. Получатель субсидии несет ответственность за качественное и своевременное составление отчетности и достоверность представляемых сведений в соответствии с действующим законодательством.

3.4. Департамент осуществляет проверку отчетов, предусмотренных пунктами 3.1, 3.2 настоящего Порядка, в течение 10 рабочих дней с даты получения.

3.5. В случае непредставления или неполного представления в установленный срок, а также представления некачественно составленных Получателем субсидии отчетов, указанных в пунктах 3.1, 3.2 настоящего Порядка, Департамент приостанавливает предоставление субсидии до устранения нарушений, о чем уведомляет Получателя субсидии не позднее дня, следующего за днем выявления указанных нарушений.

Получатель субсидии обязан устранить выявленные нарушения с момента его уведомления Департаментом.

В случае если Получателем субсидии не устранены нарушения при сдаче отчетности, к Получателю субсидии применяются меры ответственности, установленные пунктом 4.4 настоящего Порядка.»;

2.6. в разделе 4:

2.6.1. в пункте 4.4. слово «органом» заменить словом «органами»;

2.6.2. пункт 4.5. признать утратившим силу;

2.6.3. дополнить пунктом 4.8 следующего содержания:

«4.8. В случае установления факта нарушения Получателем субсидии условий предоставления субсидии, в том числе указания в документах, представленных Получателем субсидии, недостоверных сведений, Департамент направляет Получателю субсидии требование об обеспечении возврата субсидии в бюджет города Перми в размере и в сроки, определенные в указанном требовании.

В случае если Получателем субсидии не достигнут результат предоставления субсидии, средства субсидии подлежат возврату в бюджет города Перми в размере, пропорциональном недостигнутому значению результата предоставления субсидии, путем заключения дополнительного соглашения в течение 30 календарных дней с даты представления отчета о достижении значений результатов предоставления субсидии.

В случае если Получателем субсидии не осуществлен возврат в срок, установленный абзацем первым настоящего пункта, указанные средства подлежат взысканию в бюджет города Перми в соответствии с законодательством Российской Федерации.».

3. Внести изменения в преамбулу постановления администрации города Перми от 28 марта 2013 г. № 191 «Об утверждении Порядка предоставления субсидий частным образовательным организациям, индивидуальным предпринимателям, осуществляющим образовательную деятельность по образовательным программам дошкольного образования, присмотр и уход за детьми в возрасте до 8 лет на территории города Перми и имеющим лицензию на осуществление образовательной деятельности, по возмещению части затрат» (в ред. от 24.05.2013 № 408, от 01.10.2013 № 803, от 11.03.2014 № 165, от 30.03.2017 № 233, от 01.02.2018 № 64, от 27.04.2018 № 258, от 29.01.2020 № 78, от 29.06.2020 № 546, от 24.12.2020 № 1324, от 25.05.2021 № 371, от 10.03.2022 № 160, от 20.06.2022 № 493, от 07.09.2022 № 769, от 30.12.2022 № 1432, от 16.01.2024 № 29, от 16.05.2024 № 361), дополнив после слов «продуктов питания» словами «, постановлением Правительства Российской Федерации от 25 октября 2023 г. № 1782 «Об утверждении общих требований к нормативным правовым актам, муниципальным правовым актам, регулирующим предоставление из бюджетов субъектов Российской Федерации, местных бюджетов субсидий, в том числе грантов в форме субсидий, юридическим лицам, индивидуальным предпринимателям, а также физическим лицам – производителям товаров, работ, услуг и проведение отборов получателей указанных субсидий, в том числе грантов в форме субсидий».

4. Внести в Порядок предоставления субсидий частным образовательным организациям, индивидуальным предпринимателям, осуществляющим образовательную деятельность по образовательным программам дошкольного образования, присмотр и уход за детьми в возрасте до 8 лет на территории города Перми и имеющим лицензию на осуществление образовательной деятельности, по возмещению части затрат, утвержденный постановлением администрации города Перми от 28 марта 2013 г. № 191 (в ред. от 24.05.2013 № 408, от 01.10.2013 № 803, от 11.03.2014 № 165, от 30.03.2017 № 233, от 01.02.2018 № 64, от 27.04.2018 № 258, от 29.01.2020 № 78, от 29.06.2020 № 546, от 24.12.2020 № 1324, от 25.05.2021 № 371, от 10.03.2022 № 160, от 20.06.2022 № 493, от 07.09.2022 № 769, от 30.12.2022 № 1432, от 16.01.2024 № 29, от 16.05.2024 № 361), следующие изменения:

4.1. в пункте 1.1 после слов «продуктов питания» дополнить словами «, постановлением Правительства Российской Федерации от 25 октября 2023 г. № 1782 «Об утверждении общих требований к нормативным правовым актам,

муниципальным правовым актам, регулирующим предоставление из бюджетов субъектов Российской Федерации, местных бюджетов субсидий, в том числе грантов в форме субсидий, юридическим лицам, индивидуальным предпринимателям, а также физическим лицам – производителям товаров, работ, услуг и проведение отборов получателей указанных субсидий, в том числе грантов в форме субсидий»;

4.2. после пункта 1.3 дополнить пунктом 1.3¹ следующего содержания:

«1.3¹. Способом предоставления субсидии является возмещение части затрат частным образовательным организациям, осуществляющим образовательную деятельность по образовательным программам дошкольного образования, присмотр и уход.»;

4.3. пункт 1.7 изложить в следующей редакции:

«1.7. Информация о субсидиях размещается на едином портале бюджетной системы Российской Федерации в информационно-телекоммуникационной сети Интернет (в разделе единого портала) в порядке, установленном Министерством финансов Российской Федерации.»;

4.4. в разделе 2:

4.4.1. пункт 2.1 изложить в следующей редакции:

«2.1. Получатель субсидии должен соответствовать на дату подачи заявки следующим требованиям:

получатель субсидии не является иностранным юридическим лицом, в том числе местом регистрации которого является государство или территория, включенные в утвержденный Министерством финансов Российской Федерации перечень государств и территорий, используемых для промежуточного (офшорного) владения активами в Российской Федерации (далее – офшорные компании), а также российским юридическим лицом, в уставном (складочном) капитале которого доля прямого или косвенного (через третьих лиц) участия офшорных компаний в совокупности превышает 25 процентов (если иное не предусмотрено законодательством Российской Федерации). При расчете доли участия офшорных компаний в капитале российских юридических лиц не учитывается прямое и (или) косвенное участие офшорных компаний в капитале публичных акционерных обществ (в том числе со статусом международной компании), акции которых обращаются на организованных торгах в Российской Федерации, а также косвенное участие офшорных компаний в капитале других российских юридических лиц, реализованное через участие в капитале указанных публичных акционерных обществ;

получатель субсидии не находится в перечне организаций и физических лиц, в отношении которых имеются сведения об их причастности к экстремистской деятельности или терроризму;

получатель субсидии не находится в составляемых в рамках реализации полномочий, предусмотренных главой VII Устава ООН, Советом Безопасности ООН или органами, специально созданными решениями Совета Безопасности ООН, перечнях организаций и физических лиц, связанных с террористическими организациями и террористами или с распространением оружия массового уничтожения;

получатель субсидии не является иностранным агентом в соответствии с Федеральным законом «О контроле за деятельностью лиц, находящихся под иностранным влиянием»;

у получателя субсидии на едином налоговом счете должна отсутствовать задолженность по уплате налогов, сборов и страховых взносов в бюджеты бюджетной системы Российской Федерации;

у получателя субсидии отсутствует просроченная задолженность по возврату в бюджет города Перми, иных субсидий, бюджетных инвестиций, а также иная просроченная (неурегулированная) задолженность по денежным обязательствам перед бюджетом города Перми;

получатель субсидии, являющийся юридическим лицом, не находится в процессе реорганизации (за исключением реорганизации в форме присоединения к юридическому лицу, являющемуся получателем субсидии, другого юридического лица), ликвидации, в отношении его не введена процедура банкротства, деятельность получателя субсидии не приостановлена в порядке, предусмотренном законодательством Российской Федерации, а получатель субсидии, являющийся индивидуальным предпринимателем, не прекратил деятельность в качестве индивидуального предпринимателя;

получатель субсидии не получает средства из бюджета города Перми, на основании иных муниципальных правовых актов на цели, установленные настоящим Порядком;

в реестре дисквалифицированных лиц отсутствуют сведения о дисквалифицированных руководителе, членах коллегиального исполнительного органа, лице, исполняющем функции единоличного исполнительного органа, или главном бухгалтере (при наличии) получателя субсидии, являющегося юридическим лицом, об индивидуальном предпринимателе, являющимся получателем субсидии.»;

4.4.2. пункт 2.19 признать утратившим силу;

4.4.3. дополнить пунктом 2.27 следующего содержания:

«2.27. В случае выявления оснований для отказа получателю субсидии в предоставлении субсидии, установленных пунктом 2.10 настоящего Порядка, Департамент не позднее 5 рабочих дней со дня истечения срока, указанного в пункте 2.4 настоящего Порядка, направляет получателю субсидии письменное уведомление с указанием обстоятельств, послуживших основанием для отказа.

При реорганизации получателя субсидии, являющегося юридическим лицом, в форме слияния, присоединения или преобразования в договор вносятся изменения путем заключения дополнительного соглашения к договору в части

перемены лица в обязательстве с указанием в договоре юридического лица, являющегося правопреемником.

При реорганизации получателя субсидии, являющегося юридическим лицом, в форме разделения, выделения, а также при ликвидации получателя субсидии, являющегося юридическим лицом, или прекращении деятельности получателя субсидии, являющегося индивидуальным предпринимателем договор расторгается с формированием уведомления о расторжении договора в одностороннем порядке и акта об исполнении обязательств по договору с отражением информации о неисполненных получателем субсидии обязательствах, источником финансового обеспечения которых является субсидия, и возврате неиспользованного остатка субсидии в бюджет города Перми.»;

4.5. раздел 3 изложить в следующей редакции:

«III. Требования к отчетности

3.1. Получатель субсидии представляет в Департамент:

отчет о достижении значений результатов предоставления субсидии, указанных в 2.21 настоящего Порядка, ежеквартально (нарастающим итогом) по состоянию на 01 число месяца, следующего за отчетным периодом, не позднее 10 рабочих дней месяца, следующего за отчетным кварталом, за IV квартал не позднее 20 декабря текущего года, по форме, утвержденной распоряжением начальника департамента финансов администрации города Перми.

3.2. Департамент устанавливает в договоре сроки и формы представления Получателем субсидии дополнительной отчетности:

финансового отчета об использовании субсидии на реализацию мероприятия;

содержательного отчета о выполнении мероприятия.

3.3. Получатель субсидии несет ответственность за качественное и своевременное составление отчетности и достоверность представляемых сведений в соответствии с действующим законодательством.

3.4. Департамент осуществляет проверку отчетов, предусмотренных пунктом 3.1, 3.2 настоящего Порядка, в течение 10 рабочих дней с даты получения.

3.5. В случае непредставления или неполного представления в установленный срок, а также представления некачественно составленных Получателем субсидии отчетов, указанных в разделе 3 настоящего Порядка, Департамент приостанавливает предоставление субсидии до устранения нарушений, о чем уведомляет Получателя субсидии не позднее дня, следующего за днем выявления указанных нарушений.

Получатель субсидии обязан устранить выявленные нарушения в течение 3 рабочих дней с момента его уведомления Департамент.

В случае если Получателем субсидии не устранены нарушения при сдаче отчетности, к Получателю субсидии применяются меры ответственности, установленные пунктом 4.4 настоящего Порядка.»;

4.6. в разделе 4:

4.6.1. в пункте 4.4. слово «органом» заменить словом «органами»;

4.6.2. пункт 4.5. признать утратившим силу;

4.6.3. дополнить пунктом 4.8 следующего содержания:

«4.8. В случае установления факта нарушения Получателем субсидии условий предоставления субсидии, в том числе указания в документах, представленных Получателем субсидии, недостоверных сведений, Департамент направляет Получателю субсидии требование об обеспечении возврата субсидии в бюджет города Перми в размере и в сроки, определенные в указанном требовании.

В случае если Получателем субсидии не достигнут результат предоставления субсидии, средства субсидии подлежат возврату в бюджет города Перми в размере, пропорциональном недостигнутому значению результата предоставления субсидии, путем заключения дополнительного соглашения в течение 30 календарных дней с даты представления отчета о достижении значений результатов предоставления субсидии.

В случае если Получателем субсидии не осуществлен возврат в срок, установленный абзацем первым настоящего пункта, указанные средства подлежат взысканию в бюджет города Перми в соответствии с законодательством Российской Федерации.».

5. Внести изменения в преамбулу постановления администрации города Перми от 27 ноября 2014 г. № 908 «Об утверждении Порядка предоставления грантов в форме субсидий частным образовательным организациям за счет средств бюджета города Перми в целях возмещения затрат, связанных с созданием дополнительных мест для детей дошкольного возраста» (в ред. от 25.05.2016 № 353, от 30.03.2018 № 193, от 31.07.2019 № 437, от 27.05.2020 № 462, от 07.04.2021 № 234, от 23.08.2021 № 617, от 30.12.2022 № 1432), дополнив после слов «самоуправления в Российской Федерации»,» словами «постановлением Правительства Российской Федерации от 25 октября 2023 г. № 1782 «Об утверждении общих требований к нормативным правовым актам, муниципальным правовым актам, регулирующим предоставление из бюджетов субъектов Российской Федерации, местных бюджетов субсидий, в том числе грантов в форме субсидий, юридическим лицам, индивидуальным предпринимателям, а также физическим лицам – производителям товаров, работ, услуг и проведение отборов получателей указанных субсидий, в том числе грантов в форме субсидий».

6. Внести в Порядок предоставления грантов в форме субсидий частным образовательным организациям за счет средств бюджета города Перми в целях возмещения затрат, связанных с созданием дополнительных мест для детей

дошкольного возраста, утвержденный постановлением администрации города Перми от 27 ноября 2014 г. № 908 (в ред. от 25.05.2016 № 353, от 30.03.2018 № 193, от 31.07.2019 № 437, от 27.05.2020 № 462, от 07.04.2021 № 234, от 23.08.2021 № 617, от 30.12.2022 № 1432), следующие изменения:

6.1. в пункте 1.1 слова «постановлением Правительства Российской Федерации от 18 сентября 2020 г. № 1492 «Об общих требованиях к нормативным правовым актам, муниципальным правовым актам, регулирующим предоставление субсидий, в том числе грантов в форме субсидий, юридическим лицам, индивидуальным предпринимателям, а также физическим лицам – производителям товаров, работ, услуг, и о признании утратившими силу некоторых актов Правительства Российской Федерации и отдельных положений некоторых актов правительства Российской Федерации» заменить словами «постановлением Правительства Российской Федерации от 25 октября 2023 г. № 1782 «Об утверждении общих требований к нормативным правовым актам, муниципальным правовым актам, регулирующим предоставление из бюджетов субъектов Российской Федерации, местных бюджетов субсидий, в том числе грантов в форме субсидий, юридическим лицам, индивидуальным предпринимателям, а также физическим лицам – производителям товаров, работ, услуг и проведение отборов получателей указанных субсидий, в том числе грантов в форме субсидий»;

6.2. после пункта 1.3 дополнить пунктом 1.3¹ следующего содержания:

«1.3¹. Способом предоставления субсидии является возмещение части затрат, связанных с предоставлением грантов в форме субсидий частным образовательным организациям.»;

6.3. в пункте 1.5 слова «как получатель» признать утратившими силу;

6.4. пункт 1.8 изложить в следующей редакции:

«1.8. Информация о грантах размещается на едином портале бюджетной системы Российской Федерации в информационно-телекоммуникационной сети Интернет (в разделе единого портала) в порядке, установленном Министерством финансов Российской Федерации.»;

6.5. в разделе 2:

6.5.1. в пункте 2.3:

6.5.1.1. абзац третий изложить в следующей редакции:

«дату начала подачи и окончания приема заявок участников отбора, при этом дата окончания приема заявок не может быть ранее 30 календарного дня, следующего за днем размещения объявления о проведении Конкурса.»;

6.5.1.2. абзац пятый изложить в следующей редакции:

«наименование, место нахождения, почтовый адрес, адрес электронной почты Департамента.»;

6.5.1.3. дополнить абзацами следующего содержания:

«категории получателей гранта и критерии оценки;

порядок возврата заявок на доработку;

порядок отклонения заявок, а также информацию об основаниях их отклонения;

порядок оценки заявок, включающий критерии оценки, и их весовое значение в общей оценке, необходимую для представления участником Конкурса информацию по каждому критерию оценки, сведения, документы и материалы, подтверждающие такую информацию, сроки оценки заявок, а также информацию об участии или неучастии комиссии и экспертов (экспертных организаций) в оценке заявок;

объем распределяемого гранта в рамках Конкурса, порядок расчета размера гранта, правила распределения гранта по результатам Конкурса, которые могут включать максимальный, минимальный размер гранта, предоставляемой победителю (победителям) Конкурса, а также предельное количество победителей Конкурса.»;

6.5.2. пункт 2.4 изложить в следующей редакции:

«2.4. Получатель субсидии должен соответствовать на дату подачи заявки следующим требованиям:

получатель гранта не является иностранным юридическим лицом, в том числе местом регистрации которого является государство или территория, включенные в утвержденный Министерством финансов Российской Федерации перечень государств и территорий, используемых для промежуточного (офшорного) владения активами в Российской Федерации (далее – офшорные компании), а также российским юридическим лицом, в уставном (складочном) капитале которого доля прямого или косвенного (через третьих лиц) участия офшорных компаний в совокупности превышает 25 процентов (если иное не предусмотрено законодательством Российской Федерации). При расчете доли участия офшорных компаний в капитале российских юридических лиц не учитывается прямое и (или) косвенное участие офшорных компаний в капитале публичных акционерных обществ (в том числе со статусом международной компании), акции которых обращаются на организованных торгах в Российской Федерации, а также косвенное участие офшорных компаний в капитале других российских юридических лиц, реализованное через участие в капитале указанных публичных акционерных обществ;

получатель субсидии не находится в перечне организаций и физических лиц, в отношении которых имеются сведения об их причастности к экстремистской деятельности или терроризму;

получатель субсидии не находится в составляемых в рамках реализации полномочий, предусмотренных главой VII Устава ООН, Советом Безопасности ООН или органами, специально созданными решениями Совета Безопасности ООН, перечнях организаций и физических лиц, связанных с террористическими организациями и террористами или с распространением оружия массового уничтожения;

получатель субсидии не является иностранным агентом в соответствии с Федеральным законом «О контроле за деятельностью лиц, находящихся под иностранным влиянием»;

у получателя субсидии на едином налоговом счете отсутствует или не превышает размер, определенный пунктом 3 статьи 47 Налогового кодекса Российской Федерации, задолженность по уплате налогов, сборов и страховых взносов в бюджеты бюджетной системы Российской Федерации;

у получателя субсидии отсутствует просроченная задолженность по возврату в бюджет города Перми, иных субсидий, бюджетных инвестиций, а также иная просроченная (неурегулированная) задолженность по денежным обязательствам перед бюджетом города Перми;

получатель субсидии, являющийся юридическим лицом, не находится в процессе реорганизации (за исключением реорганизации в форме присоединения к юридическому лицу, являющемуся получателем субсидии, другого юридического лица), ликвидации, в отношении его не введена процедура банкротства, деятельность получателя субсидии не приостановлена в порядке, предусмотренном законодательством Российской Федерации, а получатель субсидии, являющийся индивидуальным предпринимателем, не прекратил деятельность в качестве индивидуального предпринимателя;

получатель субсидии не получает средства из бюджета города Перми, на основании иных муниципальных правовых актов на цели, установленные настоящим Порядком;

в реестре дисквалифицированных лиц отсутствуют сведения о дисквалифицированных руководителе, членах коллегиального исполнительного органа, лице, исполняющем функции единоличного исполнительного органа, или главном бухгалтере (при наличии) получателя субсидии, являющегося юридическим лицом, об индивидуальном предпринимателе, являющимся получателем субсидии.»;

6.5.3. дополнить пунктом 2.24 следующего содержания:

«2.24. Отбор получателей гранта признается несостоявшимся в следующих случаях:

по окончании срока подачи заявок не подано ни одной заявки;

по результатам рассмотрения заявок отклонены все заявки;

по результатам оценки заявок ни одна из заявок не набрала балл больший или равный установленному в объявлении о проведении отбора получателей субсидий минимальному проходному баллу (при его установлении).»;

6.5.4. дополнить пунктом 2.25 следующего содержания:

«2.25. Размещение Департаментом объявления об отмене проведения Конкурса получателей гранта на официальном сайте муниципального образования город Пермь допускается не позднее чем за один рабочий день до даты окончания срока подачи заявок участниками конкурса получателей гранта.

Объявление об отмене Конкурса получателей гранта размещается на официальном сайте муниципального образования город Пермь и содержит информацию о причинах отмены Конкурса получателей гранта.

Участники Конкурса получателей гранта, подавшие заявки, информируются об отмене проведения Конкурса получателей гранта на официальном сайте муниципального образования город Пермь.

Отбор получателей гранта считается отмененным со дня размещения объявления о его отмене на официальном сайте муниципального образования город Пермь.

После окончания срока отмены проведения Конкурса получателей гранта и до заключения договора с победителем (победителями) Конкурса получателей гранта Департамент может отменить Конкурс получателей гранта только в случае возникновения обстоятельств непреодолимой силы в соответствии с пунктом 3 статьи 401 Гражданского кодекса Российской Федерации.»;

6.6. в разделе 3:

6.6.1. пункт 3.4 признать утратившим силу;

6.6.2. в пункте 3.8 слова «30 рабочих дней» заменить словами «10-го рабочего дня»;

6.6.3. дополнить пунктом 3.12 следующего содержания:

«3.12. В случае реорганизации, ликвидации, начала процедуры банкротства, приостановки деятельности в порядке, предусмотренном законодательством Российской Федерации, либо прекращения деятельности индивидуального предпринимателя, либо окончания (приостановки деятельности) срока действия лицензии получатель субсидии обязан письменно уведомить Департамент об указанных обстоятельствах в течение 3 рабочих дней со дня их наступления.

При реорганизации получателя субсидии, являющегося юридическим лицом, в форме слияния, присоединения или преобразования в договор вносятся изменения путем заключения дополнительного соглашения к договору в части перемены лица в обязательстве с указанием в договоре юридического лица, являющегося правопреемником.

При реорганизации получателя субсидии, являющегося юридическим лицом, в форме разделения, выделения, а также при ликвидации получателя субсидии, являющегося юридическим лицом, или прекращении деятельности получателя субсидии, являющегося индивидуальным предпринимателем договор расторгается с формированием уведомления о расторжении договора в одностороннем порядке и акта об исполнении обязательств по договору с отражением информации о неисполненных получателем субсидии обязательствах, источником финансового обеспечения которых является субсидия, и возврате неиспользованного остатка субсидии в бюджет города Перми.»;

6.7. раздел 4 изложить в следующей редакции:

«IV. Требования к отчетности

4.1. Получатель гранта представляет в Департамент:

отчет о достижении значений результатов предоставления гранта ежеквартально (нарастающим итогом) по состоянию на 01 число месяца, следующего за отчетным периодом, не позднее 10 рабочих дней месяца, следующего за отчетным кварталом, за IV квартал не позднее 20 декабря текущего года, по форме, утвержденной распоряжением начальника департамента финансов администрации города Перми.

4.2. Департамент устанавливает в договоре сроки и формы представления Получателем гранта дополнительной отчетности:

финансового отчета об использовании гранта на реализацию мероприятия;

содержательного отчета о выполнении мероприятия.

4.3. Получатель гранта несет ответственность за качественное и своевременное составление отчетности и достоверность представляемых сведений в соответствии с действующим законодательством.

4.4. Департамент осуществляет проверку отчетов, предусмотренных пунктами 3.1, 3.2 настоящего Порядка, в течение 10 рабочих дней с даты получения.

4.5. В случае непредставления или неполного представления в установленный срок, а также представления некачественно составленных Получателем субсидии отчетов, указанных в пунктах 3.1, 3.2 настоящего Порядка, Департамент уведомляет Получателя гранта не позднее дня, следующего за днем выявления указанных нарушений.

Получатель гранта обязан устранить выявленные нарушения в течение 3 рабочих дней с момента его уведомления Департамент.

В случае если Получателем субсидии не устранены нарушения при сдаче отчетности, к Получателю субсидии применяются меры ответственности, установленные пунктом 5.2 настоящего Порядка.»;

6.8. в разделе 5:

6.8.1. слово «органом» заменить словом «органами»;

6.9. пункт 5.3. признать утратившим силу;

6.10. приложение 1 изложить в редакции согласно приложению к настоящему постановлению.

7. Внести изменения в преамбулу постановления администрации города Перми от 28 августа 2018 г. № 558 «Об утверждении Порядка предоставления субсидий частным общеобразовательным организациям, имеющим лицензию и государственную аккредитацию, в целях возмещения затрат, связанных с предоставлением мер социальной поддержки» (в ред. от 25.04.2019 № 130-П, от 26.05.2020 № 459, от 02.03.2021 № 120, от 07.09.2022 № 796, от 30.12.2022 № 1432, от 16.01.2024 № 29), заменив слова «Постановлением Правительства Российской Федерации от 18 сентября 2020 г. № 1492 «Об общих требованиях к нормативным правовым актам, муниципальным правовым актам, регулирующим предоставление субсидий, в том числе грантов в форме субсидий, юридическим лицам, индивидуальным предпринимателям, а также физическим лицам – производителям товаров, работ, услуг, и о признании утратившими силу некоторых актов Правительства Российской Федерации и отдельных положений некоторых актов правительства Российской Федерации» словами «постановлением Правительства Российской Федерации от 25 октября 2023 г. № 1782 «Об утверждении общих требований к нормативным правовым актам, муниципальным правовым актам, регулирующим предоставление из бюджетов субъектов Российской Федерации, местных бюджетов субсидий, в том числе грантов в форме субсидий, юридическим лицам, индивидуальным предпринимателям, а также физическим лицам – производителям товаров, работ, услуг и проведение отборов получателей указанных субсидий, в том числе грантов в форме субсидий».

8. Внести в Порядок предоставления субсидий частным общеобразовательным организациям, имеющим лицензию и государственную аккредитацию, в целях возмещения затрат, связанных с предоставлением мер социальной поддержки, утвержденный постановлением администрации города Перми от 28 августа 2018 г. № 558 (в ред. от 25.04.2019 № 130-П, от 26.05.2020 № 459, от 02.03.2021 № 120, от 07.09.2022 № 796, от 30.12.2022 № 1432, от 16.01.2024 № 29) следующие изменения:

8.1. в пункте 1.1:

8.1.1. слова «Постановлением Правительства Российской Федерации от 18 сентября 2020 г. № 1492 «Об общих требованиях к нормативным правовым актам, муниципальным правовым актам, регулирующим предоставление субсидий, в том числе грантов в форме субсидий, юридическим лицам, индивидуальным предпринимателям, а также физическим лицам – производителям товаров, работ, услуг, и о признании утратившими силу некоторых актов Правительства Российской Федерации и отдельных положений некоторых актов правительства Российской Федерации» заменить словами «постановлением Правительства Российской Федерации от 25 октября 2023 г. № 1782 «Об утверждении общих требований к нормативным правовым актам, муниципальным правовым актам, регулирующим предоставление из бюджетов субъектов Российской Федерации, местных бюджетов субсидий, в том числе грантов в форме субсидий, юридическим лицам, индивидуальным предпринимателям, а также физическим лицам – производителям товаров, работ, услуг и проведение отборов получателей указанных субсидий, в том числе грантов в форме субсидий»;

8.1.2. слова «О наделении органов местного самоуправления Пермского края государственными полномочиями по предоставлению мер социальной поддержки учащимся из малоимущих многодетных и малоимущих семей» заменить словами «О наделении органов местного самоуправления Пермского края отдельными государственными полномочиями по предоставлению мер социальной поддержки семьям, имеющим детей, по обеспечению питанием обучаю-

щихся общеобразовательных организаций»;

8.2. после пункта 1.3 дополнить пунктом 1.3¹ следующего содержания:

«1.3¹. Способом предоставления субсидии является возмещение части затрат, связанных с предоставлением мер социальной поддержки.»;

8.3. пункт 1.6 изложить в следующей редакции:

«1.6. Информация о субсидиях размещается на едином портале бюджетной системы Российской Федерации в информационно-телекоммуникационной сети Интернет (в разделе единого портала) в порядке, установленном Министерством финансов Российской Федерации.»;

8.4. пункт 2.1 изложить в следующей редакции:

«2.1. Получатель субсидии должен соответствовать на дату подачи заявки следующим требованиям:

получатель субсидии не является иностранным юридическим лицом, в том числе местом регистрации которого является государство или территория, включенные в утвержденный Министерством финансов Российской Федерации перечень государств и территорий, используемых для промежуточного (офшорного) владения активами в Российской Федерации (далее – офшорные компании), а также российским юридическим лицом, в уставном (складочном) капитале которого доля прямого или косвенного (через третьих лиц) участия офшорных компаний в совокупности превышает 25 процентов (если иное не предусмотрено законодательством Российской Федерации). При расчете доли участия офшорных компаний в капитале российских юридических лиц не учитывается прямое и (или) косвенное участие офшорных компаний в капитале публичных акционерных обществ (в том числе со статусом международной компании), акции которых обращаются на организованных торгах в Российской Федерации, а также косвенное участие офшорных компаний в капитале других российских юридических лиц, реализованное через участие в капитале указанных публичных акционерных обществ;

получатель субсидии не находится в перечне организаций и физических лиц, в отношении которых имеются сведения об их причастности к экстремистской деятельности или терроризму;

получатель субсидии не находится в составляемых в рамках реализации полномочий, предусмотренных главой VII Устава ООН, Советом Безопасности ООН или органами, специально созданными решениями Совета Безопасности ООН, перечнях организаций и физических лиц, связанных с террористическими организациями и террористами или с распространением оружия массового уничтожения;

получатель субсидии не является иностранным агентом в соответствии с Федеральным законом «О контроле за деятельностью лиц, находящихся под иностранным влиянием»;

у получателя субсидии на едином налоговом счете отсутствует или не превышает размер, определенный пунктом 3 статьи 47 Налогового кодекса Российской Федерации, задолженность по уплате налогов, сборов и страховых взносов в бюджеты бюджетной системы Российской Федерации;

у получателя субсидии отсутствует просроченная задолженность по возврату в бюджет города Перми, иных субсидий, бюджетных инвестиций, а также иная просроченная (неурегулированная) задолженность по денежным обязательствам перед бюджетом города Перми;

получатель субсидии, являющийся юридическим лицом, не находится в процессе реорганизации (за исключением реорганизации в форме присоединения к юридическому лицу, являющемуся получателем субсидии, другого юридического лица), ликвидации, в отношении его не введена процедура банкротства, деятельность получателя субсидии не приостановлена в порядке, предусмотренном законодательством Российской Федерации, а получатель субсидии, являющийся индивидуальным предпринимателем, не прекратил деятельность в качестве индивидуального предпринимателя;

получатель субсидии не получает средства из бюджета города Перми, на основании иных муниципальных правовых актов на цели, установленные настоящим Порядком;

в реестре дисквалифицированных лиц отсутствуют сведения о дисквалифицированных руководителе, членах коллегиального исполнительного органа, лице, исполняющем функции единоличного исполнительного органа, или главном бухгалтере (при наличии) получателя субсидии, являющегося юридическим лицом, об индивидуальном предпринимателе, являющимся получателем субсидии.»;

8.5. абзацы второй, третий пункта 2.11.2 изложить в следующей редакции:

«ведомости по предоставлению бесплатного питания для обучающихся в частных общеобразовательных организаций из многодетных семей, нуждающихся в мерах социальной поддержки, обучающихся по очной и очно-заочной форме;

«ведомости по предоставлению бесплатного питания для обучающихся в частных общеобразовательных организаций из семей, нуждающихся в мерах социальной поддержки, обучающихся по очной и очно-заочной форме.»;

8.6. пункт 2.13 признать утратившим силу;

8.7. дополнить пунктом 2.16 следующего содержания:

«2.16. В случае выявления оснований для отказа получателю субсидии в предоставлении субсидии, установленных пунктом 2.5 настоящего Порядка, Департамент не позднее 5 рабочих дней со дня истечения срока, указанного в пункте 2.4 настоящего Порядка, направляет получателю субсидии письменное уведомление с указанием обстоятельств, послуживших основанием для отказа.

При реорганизации получателя субсидии, являющегося юридическим лицом, в форме слияния, присоединения или преобразования в договор вносятся изменения путем заключения дополнительного соглашения к договору в части перемены лица в обязательстве с указанием в договоре юридического лица, являющегося правопреемником.

При реорганизации получателя субсидии, являющегося юридическим лицом, в форме разделения, выделения, а также при ликвидации получателя субсидии, являющегося юридическим лицом, или прекращении деятельности получателя субсидии, являющегося индивидуальным предпринимателем договор расторгается с формированием уведомления о расторжении договора в одностороннем порядке и акта об исполнении обязательств по договору с отражением информации о неисполненных получателем субсидии обязательствах, источником финансового обеспечения которых является субсидия, и возврате неиспользованного остатка субсидии в бюджет города Перми.»;

8.8. раздел 3 изложить в следующей редакции:

«III. Требования к отчетности

3.1. Получатель субсидии представляет в Департамент:

отчет о достижении значений результатов предоставления субсидии, указанных в 2.15 настоящего Порядка, ежеквартально (нарастающим итогом) по состоянию на 01 число месяца, следующего за отчетным периодом, не позднее 10 рабочих дней месяца, следующего за отчетным кварталом, за IV квартал не позднее 20 декабря текущего года, по форме, утвержденной распоряжением начальника департамента финансов администрации города Перми.

3.2. Департамент устанавливает в договоре сроки и формы представления Получателем субсидии дополнительной отчетности:

финансового отчета об использовании субсидии на реализацию мероприятия;

содержательного отчета о выполнении мероприятия.

3.3. Получатель субсидии несет ответственность за качественное и своевременное составление отчетности и достоверность представляемых сведений в соответствии с действующим законодательством.

3.4. Департамент осуществляет проверку отчетов, предусмотренных пунктами 3.1, 3.2 настоящего Порядка, в течение 10 рабочих дней с даты получения.

3.5. В случае непредставления или неполного представления в установленный срок, а также представления некачественно составленных Получателем субсидии отчетов, указанных в пунктах 3.1, 3.2 настоящего Порядка, Департамент приостанавливает предоставление субсидии до устранения нарушений, о чем уведомляет Получателя субсидии не позднее дня, следующего за днем выявления указанных нарушений.

Получатель субсидии обязан устранить выявленные нарушения в течение 3 рабочих дней с момента его уведомления Департамент.

В случае если Получателем субсидии не устранены нарушения при сдаче отчетности, к Получателю субсидии применяются меры ответственности, установленные пунктом 4.4 настоящего Порядка.»;

8.9. в разделе 4:

8.9.1. в пункте 4.4 слово «органом» заменить словом «органами»;

8.9.2. пункт 4.5 признать утратившим силу;

8.9.3. дополнить пунктом 4.8 следующего содержания:

«4.8. В случае установления факта нарушения Получателем субсидии условий предоставления субсидии, в том числе указания в документах, представленных Получателем субсидии, недостоверных сведений, Департамент направляет Получателю субсидии требование об обеспечении возврата субсидии в бюджет города Перми в размере и в сроки, определенные в указанном требовании.

В случае если Получателем субсидии не достигнут результат предоставления субсидии, средства субсидии подлежат возврату в бюджет города Перми в размере, пропорциональном недостигнутому значению результата предоставления субсидии, путем заключения дополнительного соглашения в течение 30 календарных дней с даты представления отчета о достижении значений результатов предоставления субсидии.

В случае если Получателем субсидии не осуществлен возврат в срок, установленный абзацем первым настоящего пункта, указанные средства подлежат взысканию в бюджет города Перми в соответствии с законодательством Российской Федерации.».

9. Внести изменения в преамбулу постановления администрации города Перми от 20 февраля 2020 г. № 158 (в ред. от 06.05.2020 № 413, от 10.09.2020 № 816, от 13.04.2021 № 255, от 23.08.2021 № 617, от 10.03.2022 № 160, от 07.09.2022 № 769, от 30.12.2022 № 1432, от 16.01.2024 № 29, от 16.05.2024 № 361), заменив слова «постановлением Правительства Российской Федерации от 18 сентября 2020 г. № 1492 «Об общих требованиях к нормативным правовым актам, муниципальным правовым актам, регулирующим предоставление субсидий, в том числе грантов в форме субсидий, юридическим лицам, индивидуальным предпринимателям, а также физическим лицам – производителям товаров, работ, услуг, и о признании утратившими силу некоторых актов Правительства Российской Федерации и отдельных положений некоторых актов правительства Российской Федерации» словами «постановлением Правительства Российской Федерации от 25 октября 2023 г. № 1782 «Об утверждении общих требований к нормативным правовым актам, муниципальным правовым актам, регулирующим предоставление из бюджетов субъектов Российской Федерации, местных

бюджетов субсидий, в том числе грантов в форме субсидий, юридическим лицам, индивидуальным предпринимателям, а также физическим лицам – производителям товаров, работ, услуг и проведение отборов получателей указанных субсидий, в том числе грантов в форме субсидий».

10. Внести в Порядок предоставления субсидий частным образовательным организациям и индивидуальным предпринимателям, осуществляющим образовательную деятельность по образовательным программам дошкольного образования на территории города Перми и имеющим лицензию на осуществление образовательной деятельности, утвержденный постановлением администрации города Перми от 20 февраля 2020 г. № 158 (в ред. от 06.05.2020 № 413, от 10.09.2020 № 816, от 13.04.2021 № 255, от 23.08.2021 № 617, от 10.03.2022 № 160, от 07.09.2022 № 769, от 30.12.2022 № 1432, от 16.01.2024 № 29, от 16.05.2024 № 361), следующие изменения:

10.1. в пункте 1.1 слова «Постановлением Правительства Российской Федерации от 18 сентября 2020 г. № 1492 «Об общих требованиях к нормативным правовым актам, муниципальным правовым актам, регулирующим предоставление субсидий, в том числе грантов в форме субсидий, юридическим лицам, индивидуальным предпринимателям, а также физическим лицам – производителям товаров, работ, услуг, и о признании утратившими силу некоторых актов Правительства Российской Федерации и отдельных положений некоторых актов правительства Российской Федерации» заменить словами «постановлением Правительства Российской Федерации от 25 октября 2023 г. № 1782 «Об утверждении общих требований к нормативным правовым актам, муниципальным правовым актам, регулирующим предоставление из бюджетов субъектов Российской Федерации, местных бюджетов субсидий, в том числе грантов в форме субсидий, юридическим лицам, индивидуальным предпринимателям, а также физическим лицам – производителям товаров, работ, услуг и проведение отборов получателей указанных субсидий, в том числе грантов в форме субсидий»;

10.2. после пункта 1.2 дополнить пунктом 1.2¹ следующего содержания:

«1.2¹. Способом предоставления субсидии является возмещение части затрат, связанных с осуществлением образовательной деятельности.»;

10.3. пункт 1.5 изложить в следующей редакции:

«1.5. Информация о субсидиях размещается на едином портале бюджетной системы Российской Федерации в информационно-телекоммуникационной сети Интернет (в разделе единого портала) в порядке, установленном Министерством финансов Российской Федерации.»;

10.4. пункт 2.1 изложить в следующей редакции:

«2.1. Получатель субсидии должен соответствовать на дату подачи заявки следующим требованиям:

получатель субсидии не является иностранным юридическим лицом, в том числе местом регистрации которого является государство или территория, включенные в утвержденный Министерством финансов Российской Федерации перечень государств и территорий, используемых для промежуточного (офшорного) владения активами в Российской Федерации (далее – офшорные компании), а также российским юридическим лицом, в уставном (складочном) капитале которого доля прямого или косвенного (через третьих лиц) участия офшорных компаний в совокупности превышает 25 процентов (если иное не предусмотрено законодательством Российской Федерации). При расчете доли участия офшорных компаний в капитале российских юридических лиц не учитывается прямое и (или) косвенное участие офшорных компаний в капитале публичных акционерных обществ (в том числе со статусом международной компании), акции которых обращаются на организованных торгах в Российской Федерации, а также косвенное участие офшорных компаний в капитале других российских юридических лиц, реализованное через участие в капитале указанных публичных акционерных обществ;

получатель субсидии не находится в перечне организаций и физических лиц, в отношении которых имеются сведения об их причастности к экстремистской деятельности или терроризму;

получатель субсидии не находится в составляемых в рамках реализации полномочий, предусмотренных главой VII Устава ООН, Советом Безопасности ООН или органами, специально созданными решениями Совета Безопасности ООН, перечнях организаций и физических лиц, связанных с террористическими организациями и террористами или с распространением оружия массового уничтожения;

получатель субсидии не является иностранным агентом в соответствии с Федеральным законом «О контроле за деятельностью лиц, находящихся под иностранным влиянием»;

у получателя субсидии на едином налоговом счете отсутствует или не превышает размер, определенный пунктом 3 статьи 47 Налогового кодекса Российской Федерации, задолженность по уплате налогов, сборов и страховых взносов в бюджеты бюджетной системы Российской Федерации;

у получателя субсидии отсутствует просроченная задолженность по возврату в бюджет города Перми, иных субсидий, бюджетных инвестиций, а также иная просроченная (неурегулированная) задолженность по денежным обязательствам перед бюджетом города Перми;

получатель субсидии, являющийся юридическим лицом, не находится в процессе реорганизации (за исключением реорганизации в форме присоединения к юридическому лицу, являющемуся получателем субсидии, другого юридического лица), ликвидации, в отношении его не введена процедура банкротства, деятельность получателя субсидии не приостановлена в порядке, предусмотренном законодательством Российской Федерации, а получатель субсидии, являющийся индивидуальным предпринимателем, не прекратил деятельность в качестве индивидуального предпринимателя;

получатель субсидии не получает средства из бюджета города Перми, на основании иных муниципальных правовых актов на цели, установленные настоящим Порядком;

в реестре дисквалифицированных лиц отсутствуют сведения о дисквалифицированных руководителе, членах коллегиального исполнительного органа, лице, исполняющем функции единоличного исполнительного органа, или главном бухгалтере (при наличии) получателя субсидии, являющегося юридическим лицом, об индивидуальном предпринимателе, являющимся получателем субсидии.»;

10.5. пункт 2.17 признать утратившим силу;

10.6. в абзаце шестом пункта 2.20 слова «определенный в соответствии с пунктом 2.13 настоящего Порядка» признать утратившими силу;

10.7. раздел 3 изложить в следующей редакции:

«III. Требования к отчетности»

3.1. Получатель субсидии представляет в Департамент:

отчет о достижении значений результатов предоставления субсидии, указанных в 2.19 настоящего Порядка, ежеквартально (нарастающим итогом) по состоянию на 01 число месяца, следующего за отчетным периодом, не позднее 10 рабочих дней месяца, следующего за отчетным кварталом, за IV квартал не позднее 20 декабря текущего года, по форме, утвержденной распоряжением начальника департамента финансов администрации города Перми.

3.2. Департамент устанавливает в договоре сроки и формы представления Получателем субсидии дополнительной отчетности:

финансового отчета об использовании субсидии на реализацию мероприятия;

содержательного отчета о выполнении мероприятия;

3.3. Получатель субсидии несет ответственность за качественное и своевременное составление отчетности и достоверность представляемых сведений в соответствии с действующим законодательством.

3.4. Департамент осуществляет проверку отчетов, предусмотренных пунктами 3.1, 3.2 настоящего Порядка, в течение 10 рабочих дней с даты получения.

3.5. В случае непредставления или неполного представления в установленный срок, а также представления некачественно составленных Получателем субсидии отчетов, указанных в пунктах 3.1, 3.2 настоящего Порядка, Департамент приостанавливает предоставление субсидии до устранения нарушений, о чем уведомляет Получателя субсидии не позднее дня, следующего за днем выявления указанных нарушений.

Получатель субсидии обязан устранить выявленные нарушения в течение 3 рабочих дней с момента его уведомления Департамент.

В случае если Получателем субсидии не устранены нарушения при сдаче отчетности, к Получателю субсидии применяются меры ответственности, установленные пунктом 4.4 настоящего Порядка.»;

10.8. дополнить пунктом 2.21 следующего содержания:

«2.21. В случае выявления оснований для отказа получателю субсидии в предоставлении субсидии, установленных пунктом 2.5 настоящего Порядка, Департамент не позднее 5 рабочих дней со дня истечения срока, указанного в пункте 2.4 настоящего Порядка, направляет получателю субсидии письменное уведомление с указанием обстоятельств, послуживших основанием для отказа.

При реорганизации получателя субсидии, являющегося юридическим лицом, в форме слияния, присоединения или преобразования в договор вносятся изменения путем заключения дополнительного соглашения к договору в части перемены лица в обязательстве с указанием в договоре юридического лица, являющегося правопреемником.

При реорганизации получателя субсидии, являющегося юридическим лицом, в форме разделения, выделения, а также при ликвидации получателя субсидии, являющегося юридическим лицом, или прекращении деятельности получателя субсидии, являющегося индивидуальным предпринимателем договор расторгается с формированием уведомления о расторжении договора в одностороннем порядке и акта об исполнении обязательств по договору с отражением информации о неисполненных получателем субсидии обязательствах, источником финансового обеспечения которых является субсидия, и возврате неиспользованного остатка субсидии в бюджет города Перми.»;

10.9. в разделе 4:

10.9.1. в пункте 4.4. слово «органом» заменить словом «органами»;

10.9.2. пункт 4.5 признать утратившим силу;

10.9.3. дополнить пунктом 4.8 следующего содержания:

«4.8. В случае установления факта нарушения Получателем субсидии условий предоставления субсидии, в том числе указания в документах, представленных Получателем субсидии, недостоверных сведений, Департамент направляет Получателю субсидии требование об обеспечении возврата субсидии в бюджет города Перми в размере и в сроки, определенные в указанном требовании.

В случае если Получателем субсидии не достигнут результат предоставления субсидии, средства субсидии подлежат возврату в бюджет города Перми в размере, пропорциональном недостигнутому значению результата предоставления субсидии, путем заключения дополнительного соглашения в течение 30 календарных дней с даты представления

отчета о достижении значений результатов предоставления субсидии.

В случае если Получателем субсидии не осуществлен возврат в срок, установленный абзацем первым настоящего пункта, указанные средства подлежат взысканию в бюджет города Перми в соответствии с законодательством Российской Федерации.».

11. Внести изменения в преамбулу постановления администрации города Перми от 05 марта 2020 г. № 208 «Об утверждении порядка предоставления субсидий частным общеобразовательным организациям, осуществляющим образовательную деятельность на территории города Перми по имеющим государственную аккредитацию основным общеобразовательным программам» (в ред. от 06.05.2020 № 413, от 16.02.2021 № 78, от 13.04.2021 № 254, от 23.08.2021 № 617, от 07.09.2022 № 769, от 30.12.2022 № 1432, от 16.01.2024 № 29), заменив слова «Постановлением Правительства Российской Федерации от 18 сентября 2020 г. № 1492 «Об общих требованиях к нормативным правовым актам, муниципальным правовым актам, регулирующим предоставление субсидий, в том числе грантов в форме субсидий, юридическим лицам, индивидуальным предпринимателям, а также физическим лицам – производителям товаров, работ, услуг, и о признании утратившими силу некоторых актов Правительства Российской Федерации и отдельных положений некоторых актов правительства Российской Федерации» словами «постановлением Правительства Российской Федерации от 25 октября 2023 г. № 1782 «Об утверждении общих требований к нормативным правовым актам, муниципальным правовым актам, регулирующим предоставление из бюджетов субъектов Российской Федерации, местных бюджетов субсидий, в том числе грантов в форме субсидий, юридическим лицам, индивидуальным предпринимателям, а также физическим лицам - производителям товаров, работ, услуг и проведение отборов получателей указанных субсидий, в том числе грантов в форме субсидий».

12. Внести в Порядок предоставления субсидий частным общеобразовательным организациям, осуществляющим образовательную деятельность на территории города Перми по имеющим государственную аккредитацию основным общеобразовательным программам, утвержденный постановлением администрации города Перми от 05 марта 2020 г. № 208 (в ред. от 06.05.2020 № 413, от 16.02.2021 № 78, от 13.04.2021 № 254, от 23.08.2021 № 617, от 07.09.2022 № 769, от 30.12.2022 № 1432, от 16.01.2024 № 29), следующие изменения:

12.1. в пункте 1.1 слова «Постановлением Правительства Российской Федерации от 18 сентября 2020 г. № 1492 «Об общих требованиях к нормативным правовым актам, муниципальным правовым актам, регулирующим предоставление субсидий, в том числе грантов в форме субсидий, юридическим лицам, индивидуальным предпринимателям, а также физическим лицам – производителям товаров, работ, услуг, и о признании утратившими силу некоторых актов Правительства Российской Федерации и отдельных положений некоторых актов правительства Российской Федерации» заменить словами «постановлением Правительства Российской Федерации от 25 октября 2023 г. № 1782 «Об утверждении общих требований к нормативным правовым актам, муниципальным правовым актам, регулирующим предоставление из бюджетов субъектов Российской Федерации, местных бюджетов субсидий, в том числе грантов в форме субсидий, юридическим лицам, индивидуальным предпринимателям, а также физическим лицам – производителям товаров, работ, услуг и проведение отборов получателей указанных субсидий, в том числе грантов в форме субсидий»;

12.2. после пункта 1.2 дополнить пунктом 1.2¹ следующего содержания:

«1.2¹. Способом предоставления субсидии является возмещение части затрат, связанных с осуществлением образовательной деятельности.»;

12.3. пункт 1.5 изложить в следующей редакции:

«1.5. Информация о субсидиях размещается на едином портале бюджетной системы Российской Федерации в информационно-телекоммуникационной сети Интернет (в разделе единого портала) в порядке, установленном Министерством финансов Российской Федерации.»;

12.4. пункт 2.1 изложить в следующей редакции:

«2.1. Получатель субсидии должен соответствовать на дату подачи заявки следующим требованиям:

получатель субсидии не является иностранным юридическим лицом, в том числе местом регистрации которого является государство или территория, включенные в утвержденный Министерством финансов Российской Федерации перечень государств и территорий, используемых для промежуточного (офшорного) владения активами в Российской Федерации (далее – офшорные компании), а также российским юридическим лицом, в уставном (складочном) капитале которого доля прямого или косвенного (через третьих лиц) участия офшорных компаний в совокупности превышает 25 процентов (если иное не предусмотрено законодательством Российской Федерации). При расчете доли участия офшорных компаний в капитале российских юридических лиц не учитывается прямое и (или) косвенное участие офшорных компаний в капитале публичных акционерных обществ (в том числе со статусом международной компании), акции которых обращаются на организованных торгах в Российской Федерации, а также косвенное участие офшорных компаний в капитале других российских юридических лиц, реализованное через участие в капитале указанных публичных акционерных обществ;

получатель субсидии не находится в перечне организаций и физических лиц, в отношении которых имеются сведения об их причастности к экстремистской деятельности или терроризму;

получатель субсидии не находится в составляемых в рамках реализации полномочий, предусмотренных главой VII Устава ООН, Советом Безопасности ООН или органами, специально созданными решениями Совета Безопасности

ООН, перечнях организаций и физических лиц, связанных с террористическими организациями и террористами или с распространением оружия массового уничтожения;

получатель субсидии не является иностранным агентом в соответствии с Федеральным законом «О контроле за деятельностью лиц, находящихся под иностранным влиянием»;

у получателя субсидии на едином налоговом счете отсутствует или не превышает размер, определенный пунктом 3 статьи 47 Налогового кодекса Российской Федерации, задолженность по уплате налогов, сборов и страховых взносов в бюджеты бюджетной системы Российской Федерации;

у получателя субсидии отсутствует просроченная задолженность по возврату в бюджет города Перми, иных субсидий, бюджетных инвестиций, а также иная просроченная (неурегулированная) задолженность по денежным обязательствам перед бюджетом города Перми;

получатель субсидии, являющийся юридическим лицом, не находится в процессе реорганизации (за исключением реорганизации в форме присоединения к юридическому лицу, являющемуся получателем субсидии, другого юридического лица), ликвидации, в отношении его не введена процедура банкротства, деятельность получателя субсидии не приостановлена в порядке, предусмотренном законодательством Российской Федерации, а получатель субсидии, являющийся индивидуальным предпринимателем, не прекратил деятельность в качестве индивидуального предпринимателя;

получатель субсидии не получает средства из бюджета города Перми, на основании иных муниципальных правовых актов на цели, установленные настоящим Порядком;

в реестре дисквалифицированных лиц отсутствуют сведения о дисквалифицированных руководителе, членах коллегиального исполнительного органа, лице, исполняющем функции единоличного исполнительного органа, или главном бухгалтере (при наличии) получателя субсидии, являющегося юридическим лицом, об индивидуальном предпринимателе, являющимся получателем субсидии.»;

12.5. пункт 2.17 признать утратившим силу;

12.6. дополнить пунктом 2.21 следующего содержания:

«2.21. В случае выявления оснований для отказа получателю субсидии в предоставлении субсидии, установленных пунктом 2.5 настоящего Порядка, Департамент не позднее 5 рабочих дней со дня истечения срока, указанного в пункте 2.4 настоящего Порядка, направляет получателю субсидии письменное уведомление с указанием обстоятельств, послуживших основанием для отказа.

При реорганизации получателя субсидии, являющегося юридическим лицом, в форме слияния, присоединения или преобразования в договор вносятся изменения путем заключения дополнительного соглашения к договору в части перемены лица в обязательстве с указанием в договоре юридического лица, являющегося правопреемником.

При реорганизации получателя субсидии, являющегося юридическим лицом, в форме разделения, выделения, а также при ликвидации получателя субсидии, являющегося юридическим лицом, или прекращении деятельности получателя субсидии, являющегося индивидуальным предпринимателем договор расторгается с формированием уведомления о расторжении договора в одностороннем порядке и акта об исполнении обязательств по договору с отражением информации о неисполненных получателем субсидии обязательствах, источником финансового обеспечения которых является субсидия, и возврате неиспользованного остатка субсидии в бюджет города Перми.»;

12.7. раздел 3 изложить в следующей редакции:

«III. Требования к отчетности

3.1. Получатель субсидии представляет Департаменту:

отчет о достижении значений результатов предоставления субсидии, указанных в 2.19 настоящего Порядка, ежеквартально (нарастающим итогом) по состоянию на 01 число месяца, следующего за отчетным периодом, не позднее 10 рабочих дней месяца, следующего за отчетным кварталом, за IV квартал не позднее 20 декабря текущего года, по форме, утвержденной распоряжением начальника департамента финансов администрации города Перми.

3.2. Департамент устанавливает в договоре сроки и формы представления Получателем субсидии дополнительной отчетности:

финансового отчета об использовании субсидии на реализацию мероприятия;

содержательного отчета о выполнении мероприятия;

3.3. Получатель субсидии несет ответственность за качественное и своевременное составление отчетности и достоверность представляемых сведений в соответствии с действующим законодательством.

3.4. Департамент осуществляет проверку отчетов, предусмотренных пунктами 3.1, 3.2 настоящего Порядка, в течение 10 рабочих дней с даты получения.

3.5. В случае непредставления или неполного представления в установленный срок, а также представления некачественно составленных Получателем субсидии отчетов, указанных в пунктах 3.1, 3.2 настоящего Порядка, Департамент приостанавливает предоставление субсидии до устранения нарушений, о чем уведомляет Получателя субсидии не позднее дня, следующего за днем выявления указанных нарушений.

Получатель субсидии обязан устранить выявленные нарушения в течение 3 рабочих дней с момента его уведомления Департамент.

В случае если Получателем субсидии не устранены нарушения при сдаче отчетности, к Получателю субсидии применяются меры ответственности, установленные пунктом 4.4 настоящего Порядка.»;

12.8. в разделе 4:

12.8.1. в пункте 4.4 слово «органом» заменить словом «органами»;

12.8.2. пункт 4.5 признать утратившим силу;

12.8.3. дополнить пунктом 4.8 следующего содержания:

«4.8. В случае установления факта нарушения Получателем субсидии условий предоставления субсидии, в том числе указания в документах, представленных Получателем субсидии, недостоверных сведений, Департамент направляет Получателю субсидии требование об обеспечении возврата субсидии в бюджет города Перми в размере и в сроки, определенные в указанном требовании.

В случае если Получателем субсидии не достигнут результат предоставления субсидии, средства субсидии подлежат возврату в бюджет города Перми в размере, пропорциональном недостигнутому значению результата предоставления субсидии, путем заключения дополнительного соглашения в течение 30 календарных дней с даты представления отчета о достижении значений результатов предоставления субсидии.

В случае если Получателем субсидии не осуществлен возврат в срок, установленный абзацем первым настоящего пункта, указанные средства подлежат взысканию в бюджет города Перми в соответствии с законодательством Российской Федерации.».

13. Настоящее постановление вступает в силу со дня официального обнародования посредством официального опубликования в печатном средстве массовой информации «Официальный бюллетень органов местного самоуправления муниципального образования город Пермь».

14. Управлению по общим вопросам администрации города Перми обеспечить обнародование настоящего постановления посредством официального опубликования в печатном средстве массовой информации «Официальный бюллетень органов местного самоуправления муниципального образования город Пермь».

15. Информационно-аналитическому управлению администрации города Перми обеспечить обнародование настоящего постановления посредством официального опубликования в сетевом издании «Официальный сайт муниципального образования город Пермь www.gorodperm.ru».

16. Контроль за исполнением настоящего постановления возложить на заместителя главы администрации города Перми Мальцеву Е.Д.

Глава города Перми

Э.О. Соснин

Приложение
к постановлению администрации
города Перми
от 10.07.2024 № 581

ЗАЯВКА
на участие в конкурсе на получение грантов в форме субсидий
за счет средств бюджета города Перми в целях возмещения
затрат, связанных с созданием дополнительных мест для детей
дошкольного возраста

Прошу включить _____
(наименование юридического лица, индивидуального предпринимателя)
для участия в конкурсе на получение гранта за счет средств бюджета города Перми в целях возмещения затрат, связанных с созданием дополнительных мест для детей дошкольного возраста.

Полное наименование юридического лица, индивидуального предпринимателя	
Юридический адрес, почтовый адрес	
Телефон	
Электронная почта	
Фамилия, имя, отчество руководителя организации	
ИНН/КПП	

ОГРН	
Рублевый расчетный счет организации	
Банк получателя	
Отделение банка	
Корреспондентский счет	
БИК	
Лицензия (серия, номер, срок действия)	
Количество созданных новых мест с указанием местонахождения помещения, в котором эти места созданы	
Направление гранта, по которому созданы новые места	

При рассмотрении Заявки даю согласие на обработку своих персональных данных и предоставляю право передавать мои персональные данные, содержащие сведения, которые необходимы для рассмотрения Заявки, включая сбор, систематизацию, накопление, хранение, уточнение (обновление, изменение), использование персональных данных, а также осуществление любых иных действий с моими персональными данными с учетом действующего законодательства.

Также даю согласие на публикацию (размещение) в информационно-телекоммуникационной сети Интернет информации о Заявителе, о поданных нами документах, необходимых для участия в конкурсе, иной информации о Заявителе, связанной с соответствующим Конкурсом.

«__» _____ г.

(подпись, расшифровка подписи)

М.П.

Настоящим сообщая, что _____
(наименование юридического лица, индивидуального предпринимателя)

получатель гранта не является иностранным юридическим лицом, в том числе местом регистрации которого является государство или территория, включенные в утвержденный Министерством финансов Российской Федерации перечень государств и территорий, используемых для промежуточного (офшорного) владения активами в Российской Федерации (далее – офшорные компании), а также российским юридическим лицом, в уставном (складочном) капитале которого доля прямого или косвенного (через третьих лиц) участия офшорных компаний в совокупности превышает 25 процентов (если иное не предусмотрено законодательством Российской Федерации). При расчете доли участия офшорных компаний в капитале российских юридических лиц не учитывается прямое и (или) косвенное участие офшорных компаний в капитале публичных акционерных обществ (в том числе со статусом международной компании), акции которых обращаются на организованных торгах в Российской Федерации, а также косвенное участие офшорных компаний в капитале других российских юридических лиц, реализованное через участие в капитале указанных публичных акционерных обществ;

получатель гранта не находится в перечне организаций и физических лиц, в отношении которых имеются сведения об их причастности к экстремистской деятельности или терроризму;

получатель гранта не находится в составляемых в рамках реализации полномочий, предусмотренных главой VII Устава ООН, Советом Безопасности ООН или органами, специально созданными решениями Совета Безопасности ООН, перечнях организаций и физических лиц, связанных с террористическими организациями и террористами или с распространением оружия массового уничтожения;

получатель гранта не является иностранным агентом в соответствии с Федеральным законом «О контроле за деятельностью лиц, находящихся под иностранным влиянием»;

у получателя гранта на едином налоговом счете отсутствует или не превышает размер, определенный пунктом 3 статьи 47 Налогового кодекса Российской Федерации, задолженность по уплате налогов, сборов и страховых взносов в бюджеты бюджетной системы Российской Федерации;

у получателя гранта отсутствует просроченная задолженность по возврату в бюджет города Перми, иных субсидий, бюджетных инвестиций, а также иная просроченная (неурегулированная) задолженность по денежным обязательствам перед бюджетом города Перми;

получатель гранта, являющийся юридическим лицом, не находится в процессе реорганизации (за исключением реорганизации в форме присоединения к юридическому лицу, являющемуся получателем субсидии, другого юридического лица), в отношении _____

(наименование юридического лица, индивидуального предпринимателя)

ликвидации, в отношении его не введена процедура банкротства, деятельность получателя гранта не приостановлена в порядке, предусмотренном законодательством Российской Федерации, а получатель гранта, являющийся индивидуальным предпринимателем, не прекратил деятельность в качестве индивидуального предпринимателя;

получатель гранта не получает средства из бюджета города Перми, на основании иных муниципальных правовых актов на цели, предусмотренные пунктом 1.4 Порядка предоставления грантов в форме субсидий частным образовательным организациям за счет средств бюджета города Перми в целях возмещения затрат, связанных с созданием дополнительных мест для детей дошкольного возраста, утвержденного постановлением администрации города Перми от 27 ноября 2014 г. № 908;

в реестре дисквалифицированных лиц отсутствуют сведения о дисквалифицированных руководителе, членах коллегиального исполнительного органа, лице, исполняющем функции единоличного исполнительного органа, или главном бухгалтере (при наличии) получателя гранта, являющегося юридическим лицом, об индивидуальном предпринимателе, являющимся получателем гранта.

« ___ » _____ г.

(подпись, расшифровка подписи)

М.П.



АДМИНИСТРАЦИЯ ГОРОДА ПЕРМИ ПОСТАНОВЛЕНИЕ

11.07.2024

№ 582

О внесении изменений в Порядок и условия финансирования проведения бывшим наймодателем капитального ремонта общего имущества в многоквартирном доме за счет средств бюджета города Перми, утвержденные постановлением администрации города Перми от 01.07.2019 № 339

В соответствии с Бюджетным кодексом Российской Федерации, Федеральным законом от 06 октября 2003 г. № 131-ФЗ «Об общих принципах организации местного самоуправления в Российской Федерации», Уставом города Перми, в целях актуализации нормативной правовой базы города Перми администрация города Перми ПОСТАНОВЛЯЕТ:

1. Внести в Порядок и условия финансирования проведения бывшим наймодателем капитального ремонта общего имущества в многоквартирном доме за счет средств бюджета города Перми, утвержденные постановлением администрации города Перми от 01 июня 2019 г. № 339, следующие изменения:

1.1. абзац четвертый пункта 2 изложить в следующей редакции:

«капитальный ремонт общего имущества в многоквартирном доме после даты приватизации первого жилого помещения до даты включения такого многоквартирного дома в региональную программу капитального ремонта общего имущества в многоквартирных домах, расположенных на территории Пермского края, на 2024-2074 годы, утвержденную постановлением Правительства Пермского края от 28 апреля 2023 г. № 328-п (далее – Региональная программа), не проводился за счет средств федерального бюджета, бюджета Пермского края, бюджета города Перми.»;

1.2. пункт 5 изложить в следующей редакции:

«5. Стоимость услуг и (или) работ по капитальному ремонту общего имущества в многоквартирном доме определяется исходя из предельных стоимостей услуг и (или) работ по капитальному ремонту общего имущества в многоквартирных домах, которые могут оплачиваться региональным оператором за счет средств фонда капитального ремонта, утвержденных постановлением Правительства Пермского края от 28 апреля 2023 г. № 329-п «Об утверждении предельных стоимостей услуг (или) работ по капитальному ремонту общего имущества в многоквартирных домах, которые могут оплачиваться региональным оператором за счет средств фонда капитального ремонта.».

2. Настоящее постановление вступает в силу со дня официального обнародования посредством официального опубликования в печатном средстве массовой информации «Официальный бюллетень органов местного самоуправления муниципального образования город Пермь».

3. Управлению по общим вопросам администрации города Перми обеспечить обнародование настоящего постановления посредством официального опубликования в печатном средстве массовой информации «Официальный бюллетень органов местного самоуправления муниципального образования город Пермь».

4. Информационно-аналитическому управлению администрации города Перми обеспечить обнародование настоящего постановления посредством официального опубликования в сетевом издании «Официальный сайт муниципального образования город Перми www.gorodperm.ru».

5. Контроль за исполнением настоящего постановления возложить на заместителя главы администрации города Перми Субботина И.А.

Глава города Перми

Э.О. Соснин



АДМИНИСТРАЦИЯ ГОРОДА ПЕРМИ ПОСТАНОВЛЕНИЕ

11.07.2024

№ 583

О внесении изменений в муниципальную программу «Развитие физической культуры и спорта города Перми», утвержденную постановлением администрации города Перми от 19.10.2021 № 893

В соответствии с постановлением администрации города Перми от 25 сентября 2013 г. № 781 «Об утверждении Порядка принятия решений о разработке муниципальных программ, их формирования и реализации», в целях актуализации правовых актов администрации города Перми администрация города Перми ПОСТАНОВЛЯЕТ:

1. Утвердить прилагаемые изменения в муниципальную программу «Развитие физической культуры и спорта города Перми», утвержденную постановлением администрации города Перми от 19 октября 2021 г. № 893 (в ред. от 24.12.2021 № 1212, от 31.01.2022 № 54, от 08.02.2022 № 69, от 15.03.2022 № 170, от 29.03.2022 № 235, от 19.05.2022 № 379, от 29.06.2022 № 554, от 15.07.2022 № 609, от 06.09.2022 № 753, от 14.09.2022 № 794, от 29.09.2022 № 879, от 20.10.2022 № 1021, от 26.10.2022 № 1083, от 07.11.2022 № 1131, от 06.12.2022 № 1242, от 27.12.2022 № 1389, от 29.12.2022 № 1415, от 10.01.2023 № 9, от 01.02.2023 № 64, от 02.03.2023 № 161, от 17.03.2023 № 207, от 04.04.2023 № 265, от 11.04.2023 № 286, от 31.05.2023 № 441, от 16.06.2023 № 496, от 03.07.2023 № 563, от 18.08.2023 № 725, от 19.09.2023 № 843, от 20.09.2023 № 876, от 17.10.2023 № 1056, от 18.10.2023 № 1111, от 08.11.2023 № 1218, от 09.11.2023 № 1224, от 19.12.2023 № 1430, от 25.12.2023 № 1464, от 26.12.2023 № 1486, от 27.12.2023 № 1508, от 27.12.2023 № 1510, от 14.02.2024 № 95, от 01.04.2024 № 233, от 22.05.2024 № 384).

2. Настоящее постановление вступает в силу со дня официального обнародования посредством официального опубликования в печатном средстве массовой информации «Официальный бюллетень органов местного самоуправления муниципального образования город Пермь».

3. Управлению по общим вопросам администрации города Перми обеспечить обнародование настоящего постановления посредством официального опубликования в печатном средстве массовой информации «Официальный бюллетень органов местного самоуправления муниципального образования город Пермь».

4. Информационно-аналитическому управлению администрации города Перми обеспечить обнародование настоящего постановления посредством официального опубликования в сетевом издании «Официальный сайт муниципального образования город Пермь www.gorodperm.ru».

5. Контроль за исполнением настоящего постановления возложить на заместителя главы администрации города Перми Мальцеву Е.Д.

Глава города Перми

Э.О. Соснин

УТВЕРЖДЕНЫ
 постановлением администрации
 города Перми
 от 11.07.2024 № 583

ИЗМЕНЕНИЯ
 в муниципальную программу «Развитие физической культуры и спорта города Перми»,
 утвержденную постановлением администрации города Перми от 19 октября 2021 г. № 893

1. В разделе «Паспорт муниципальной программы» строку 9 изложить в следующей редакции:

9	Объемы и источники финансирования программы (подпрограммы)	2022 год план	2023 год план	2024 год план	2025 год план	2026 год план
	программа, всего (тыс. руб.), в том числе	1 625 553,58887	1 566 021,06106	1 440 817,68772	1 520 963,507	1 489 627,649
	бюджет города Перми	1 444 682,01839	1 433 915,87775	1 242 810,906	1 520 963,507	1 489 627,649
	бюджет города Перми (неиспользованные ассигнования отчетного года)	61 969,57217	62 689,75821	162 491,145	0,0	0,0
	бюджет Пермского края	15 603,56667	59 462,42511	15 169,62079	0,0	0,0
	бюджет Пермского края (неиспользованные ассигнования отчетного года)	65 487,73164	0,0	4 676,85880	0,0	0,0
	бюджет Российской Федерации	37 810,700	9 952,99999	15 669,15713	0,0	0,0
	внебюджетные источники	0,0	0,0	0,0	0,0	0,0
	подпрограмма 1.1, всего (тыс. руб.), в том числе	716 409,70937	581 831,77372	399 830,44572	457 644,200	410 079,700
	бюджет города Перми	535 538,13889	449 726,59041	201 823,664	457 644,200	410 079,700
	бюджет города Перми (неиспользованные ассигнования отчетного года)	61 969,57217	62 689,75821	162 491,145	0,0	0,0
	бюджет Пермского края	15 603,56667	59 462,42511	15 169,62079	0,0	0,0
	бюджет Пермского края (неиспользованные ассигнования отчетного года)	65 487,73164	0,0	4 676,85880	0,0	0,0
	бюджет Российской Федерации	37 810,700	9 952,99999	15 669,15713	0,0	0,0
	внебюджетные источники	0,0	0,0	0,0	0,0	0,0
	подпрограмма 1.2, всего (тыс. руб.), в том числе	909 143,87950	984 189,28734	1 040 987,242	1 063 319,307	1 079 547,949
	бюджет города Перми	909 143,87950	984 189,28734	1 040 987,242	1 063 319,307	1 079 547,949
	бюджет Пермского края	0,0	0,0	0,0	0,0	0,0
	бюджет Российской Федерации	0,0	0,0	0,0	0,0	0,0
	внебюджетные источники	0,0	0,0	0,0	0,0	0,0

2. В разделе «Система программных мероприятий подпрограммы 1.1 «Обеспечение населения спортивной инфраструктурой» муниципальной программы «Развитие физической культуры и спорта города Перми»:

2.1. строку 1.1.1.2.2.1 изложить в следующей редакции:

1.1.1.2.2.1	Количество муниципальных объектов недвижимого имущества, введенных в нормативное состояние	ед.	25	20	31	6	7	муниципальные учреждения, подведомственные КФКС	бюджет города Перми	64962,375	73995,301	117276,48983	99262,700	80115,100
									бюджет города Перми (неиспользованные ассигнования отчетного года)	9070,31098	0,0	1903,158	0,0	0,0

2.2. после строки 1.1.1.2.2.1.2 дополнить строкой 1.1.1.2.2.1.3 следующего содержания:

1.1.1.2.2.1.3	Количество муниципальных объектов недвижимого имущества, на которых проведены работы по обеспечению антитеррористической защищенности	ед.	-	-	-	18	-	муниципальные учреждения, подведомственные КФКС	бюджет города Перми	0,0	0,0	18475,117	0,0	0,0
---------------	---	-----	---	---	---	----	---	---	---------------------	-----	-----	-----------	-----	-----

2.3. строку «Итого по мероприятию 1.1.1.2.2, в том числе по источникам финансирования» изложить в следующей редакции:

Итого по мероприятию 1.1.1.2.2, в том числе по источникам финансирования	итого	78563,84698	77861,125	121883,14783	99589,400	84344,200
	бюджет города Перми	69333,136	77861,125	119979,98983	99589,400	84344,200
	бюджет города Перми (неиспользованные ассигнования отчетного года)	9230,71098	0,0	1903,158	0,0	0,0

2.4. строку 1.1.1.2.5.1 изложить в следующей редакции:

1.1.1.2.5.1	Количество спортивных площадок и оснащения объектов спортивным оборудованием и инвентарем для занятий физической культурой и спортом	ед.	1	3	-	-	-	муниципальные учреждения, подведомственные КФКС	бюджет города Перми	2068,38353	5611,661	0,0	0,0	0,0
-------------	--	-----	---	---	---	---	---	---	---------------------	------------	----------	-----	-----	-----

2.5. после строки 1.1.1.2.5.1 дополнить строкой 1.1.1.2.5.2 следующего содержания:

1.1.1.2.5.2	Количество устроенных спортивных площадок	ед.	-	-	-	1	-	муниципальные учреждения, подведомственные КФКС	бюджет города Перми	0,0	0,0	2881,99115	0,0	0,0
	Единовременная пропускная способность спортивной площадки	чел.	-	-	-	31	-	домственные КФКС	бюджет Пермского края	0,0	0,0	3000,000	0,0	0,0

2.6. после строки «Итого по мероприятию 1.1.1.2.7, в том числе по источникам финансирования» дополнить строками 1.1.1.2.8, 1.1.1.2.8.1, «Итого по мероприятию 1.1.1.2.8, в том числе по источникам финансирования» следующего содержания:

1.1.1.2.8 Целевая субсидия на исполнение судебных решений														
1.1.1.2.8.1	Наличие (отсутствие) задолженности по расходам на исполнение судебных решений	руб.	-	-	0	-	муниципальные учреждения, подведомственные КФКС	бюджет города Перми	0,0	0,0	768,030	0,0	0,0	
Итого по мероприятию 1.1.1.2.8, в том числе по источникам финансирования										0,0	0,0	768,030	0,0	0,0

2.7. после строки «Итого по мероприятию 1.1.1.2.8, в том числе по источникам финансирования» дополнить строками 1.1.1.2.9, 1.1.1.2.9.1, «Итого по мероприятию 1.1.1.2.9, в том числе по источникам финансирования» следующего содержания:

1.1.1.2.9 Оснащение объектов муниципальных учреждений системы физической культуры и спорта															
1.1.1.2.9.1	Количество оснащенных объектов муниципальных учреждений системы физической культуры и спорта	ед.	-	-	1	-	муниципальные учреждения, подведомственные КФКС	бюджет города Перми	0,0	0,0	3081,326	0,0	0,0		
Итого по мероприятию 1.1.1.2.9, в том числе по источникам финансирования										бюджет города Перми	0,0	0,0	3081,326	0,0	0,0

2.8. строку «Итого по основному мероприятию 1.1.1.2, в том числе по источникам финансирования» изложить в следующей редакции:

Итого по основному мероприятию		итого	133712,64257	131605,695	186836,23283	112155,100	96909,900
1.1.1.2, в том числе по источникам финансирования		бюджет города Перми	85966,93889	124879,512	167122,22883	112155,100	96909,900
		бюджет города Перми (неиспользованные ассигнования отчетного года)	10079,03701	0,0	6214,004	0,0	0,0
		бюджет Пермского края	11666,66667	6726,183	13500,000	0,0	0,0
		бюджет Российской Федерации	26000,000	0,0	0,0	0,0	0,0

2.9. строку «Итого по задаче 1.1.1, в том числе по источникам финансирования» изложить в следующей редакции:

Итого по задаче 1.1.1, в том числе по источникам финансирования		итого	716409,70937	581831,77372	399830,44572	457644,200	410079,700
		бюджет города Перми	535538,13889	449726,59041	201823,664	457644,200	410079,700
		бюджет города Перми (неиспользованные ассигнования отчетного года)	61969,57217	62689,75821	162491,145	0,0	0,0
		бюджет Пермского края	15603,56667	59462,42511	15169,62079	0,0	0,0
		бюджет Пермского края (неиспользованные ассигнования отчетного года)	65487,73164	0,0	4676,85880	0,0	0,0
		бюджет Российской Федерации	37810,700	9952,99999	15669,15713	0,0	0,0

2.10. строку «Итого по подпрограмме 1.1, в том числе по источникам финансирования» изложить в следующей редакции:

Итого по подпрограмме 1.1, в том числе по источникам финансирования	итого	716409,70937	581831,77372	399830,44572	457644,200	410079,700
	бюджет города Перми	535538,13889	449726,59041	201823,664	457644,200	410079,700
	бюджет города Перми (неиспользованные ассигнования отчетного года)	61969,57217	62689,75821	162491,145	0,0	0,0
	бюджет Пермского края	15603,56667	59462,42511	15169,62079	0,0	0,0
	бюджет Пермского края (неиспользованные ассигнования отчетного года)	65487,73164	0,0	4676,85880	0,0	0,0
	бюджет Российской Федерации	37810,700	9952,99999	15669,15713	0,0	0,0

2.11. в приложении 2:

2.11.1. строку 1.1.1.2.5.1 изложить в следующей редакции:

1.1.1.2.5.1	Количество спортивных площадок и оснащения объектов спортивным оборудованием и инвентарем для занятий физической культурой и спортом	бюджет города Перми	2068,38353	5369,600	0,0	0,0
	МАУ «ГСКК» г. Перми, открытая спортивная площадка по адресу: г. Пермь, ул. Ушинского	бюджет Пермского края	3000,000	6000,000	0,0	0,0
	МАУ «ГСКК» г. Перми, открытая спортивная площадка по адресу: г. Пермь, ул. Теплогорская, 29	бюджет города Перми	2068,38353	0,0	0,0	0,0
	МБУ ДО «СШОР по самбо и дзюдо «Витязь» имени И.И. Пономарева» г.Перми, по адресу: ул. Карпинского, 100а	бюджет Пермского края	3000,000	0,0	0,0	0,0
		бюджет города Перми	0,0	2684,800	0,0	0,0
		бюджет Пермского края	0,0	3000,000	0,0	0,0
		бюджет города Перми	0,0	2684,800	0,0	0,0
		бюджет Пермского края	0,0	3000,000	0,0	0,0

2.11.2. после строки 1.1.1.2.5.1 дополнит строкой 1.1.1.2.5.2 следующего содержания:

1.1.1.2.5.2	Количество устроенных спортивных площадок	бюджет города Перми	0,0	0,0	2881,99115	0,0
	МАУ «ГСКК» г. Перми, открытая спортивная площадка по адресу: г. Пермь, ул. Южноуральская, 34	бюджет Пермского края	0,0	0,0	3000,000	0,0
		бюджет города Перми	0,0	0,0	2881,99115	0,0
		бюджет Пермского края	0,0	0,0	3000,000	0,0

3. В разделе «Система программных мероприятий подпрограммы 1.2 «Развитие физической культуры и спорта на территории города Перми» муниципальной программы «Развитие физической культуры и спорта города Перми»:

3.1. строки 1.2.1.1.1.3, 1.2.1.1.1.4 изложить в следующей редакции:

1.2.1.1.1.3	Количество проведенных физкультурных и спортивных мероприятий	ед.	131	142	143	136	136	муниципальные учреждения, подведомственные КФКС	бюджет города Перми	22717,33260	23025,40602	22056,83269	21720,200	21720,200
-------------	---	-----	-----	-----	-----	-----	-----	---	---------------------	-------------	-------------	-------------	-----------	-----------

		1	5	1	3	3	КФКС	бюджет города Перми	500,83840	806,42398	23,48150	91,546	91,546
	Итого по ПНР	ед.	132	147	139	139		бюджет города Перми	23218,171	23831,83000	22080,31419	21811,746	21811,746
1.2.1.1.4	Конкурс «Тренер года»	ед.	-	-	1	1	КФКС	бюджет города Перми	0,0	0,0	501,88581	500,454	500,454

3.2. строку «Итого по мероприятию 1.2.1.1.1, в том числе по источникам финансирования» изложить в следующей редакции:

Итого по мероприятию 1.2.1.1.1, в том числе по источникам финансирования	бюджет города Перми	31867,42950	32400,41786	31403,253	31165,900	31165,900
--	------------------------	-------------	-------------	-----------	-----------	-----------

3.3. строку «Итого по основному мероприятию 1.2.1.1, в том числе по источникам финансирования» изложить в следующей редакции:

Итого по основному мероприятию 1.2.1.1, в том числе по источникам финансирования	бюджет города Перми	31899,32950	32432,31786	31435,153	31197,800	31197,800
--	------------------------	-------------	-------------	-----------	-----------	-----------

3.4. строку «Итого по задаче 1.2.1, в том числе по источникам финансирования» изложить в следующей редакции:

Итого по задаче 1.2.1, в том числе по источникам финансирования	бюджет города Перми	216470,35750	232930,45732	247456,953	249939,700	249939,700
---	------------------------	--------------	--------------	------------	------------	------------

3.5. строку 1.2.2.1.1.1 изложить в следующей редакции:

1.2.2.1.1.1	Количество получателей услуг по реализации дополнительных образовательных программ спортивной подготовки по олимпийским и неолимпийским видам спорта	чел.	18196	18656	19066	19066	19066	муниципальные учреждения, подведомственные КФКС	бюджет города Перми	645595,899	699740,04591	739683,689	763303,107	779531,749
-------------	--	------	-------	-------	-------	-------	-------	---	------------------------	------------	--------------	------------	------------	------------

3.6. строку «Итого по мероприятию 1.2.2.1.1, в том числе по источникам финансирования» изложить в следующей редакции:

Итого по мероприятию 1.2.2.1.1, в том числе по источникам финансирования	бюджет города Перми	653008,599	707913,81041	755110,189	778734,607	794963,249
--	------------------------	------------	--------------	------------	------------	------------

3.7. строки 1.2.2.1.2.1, «Итого по мероприятию 1.2.2.1.2, в том числе по источникам финансирования» изложить в следующей редакции:

1.2.2.1.2.1	Количество официальных спортивных соревнований (выездов), в которых приняли участие спортсмены учреждений	ед.	85	116	144	136	136	муниципальные учреждения, подведомственные КФКС	бюджет города Перми	13306,323	20903,375	18366,000	16915,600	16915,600
Итого по мероприятию 1.2.2.1.2, в том числе по источникам финансирования									бюджет города Перми	13306,323	20903,375	18366,000	16915,600	16915,600

3.8. строки «Итого по основному мероприятию 1.2.2.1, в том числе по источникам финансирования», «Итого по задаче 1.2.2, в том числе по источникам финансирования», «Итого по подпрограмме 1.2, в том числе по источникам финансирования» изложить в следующей редакции:

Итого по основному мероприятию 1.2.2.1, в том числе по источникам финансирования		бюджет города Перми		692673,522	751258,83002	793530,289	813379,607	829608,249
Итого по задаче 1.2.2, в том числе по источникам финансирования		бюджет города Перми		692673,522	751258,83002	793530,289	813379,607	829608,249
Итого по подпрограмме 1.2, в том числе по источникам финансирования		бюджет города Перми		909143,87950	1040987,242	1063319,307	1079547,949	

4. В разделе «Таблица показателей конечного результата муниципальной программы «Развитие физической культуры и спорта города Перми»: 4.1. строку 1.1.1 изложить в следующей редакции:

1.1.1	Задача. Развитие спортивной инфраструктуры														
	Доля объектов муниципальных учреждений, на которых проведены ремонтные работы и объектов, приведенных в нормативное состояние от общего количества объектов муниципальных учреждений	%	21,6	16,8	17,9	4,5	5,7								
	Количество введенных в эксплуатацию плавательных бассейнов	ед.	-	-	1	-	1								
	Количество введенных в эксплуатацию физкультурно-оздоровительных комплексов	ед.	-	1	-	-	-								
	Количество введенных в эксплуатацию спортивных трасс для лыжероллеров	ед.	-	-	-	1	-								
	Количество введенных в эксплуатацию объектов недвижимого имущества и инженерной инфраструктуры на территории Экстрим-парка	ед.	1	-	-	-	-								
	Количество построенных муниципальных плоскостных спортивных сооружений с оснащением их инвентарем	ед.	4	3	4	2	2								
	Количество построенных спортивных площадок с оснащением объектов спортивным оборудованием и инвентарем для занятий физической культурой и спортом	ед.	1	3	-	-	-								
	Количество построенных спортивных площадок	ед.	-	-	1	-	-								
	Количество «умных» спортивных площадок на которые приобретено оборудование	ед.	1	-	-	-	-								
	Количество установленных модульных лыжных баз	ед.	-	-	2	-	-								

Оказание государственной поддержки в организациях, входящих в систему спортивной подготовки, реализованы мероприятия по обеспечению условий для подготовки спортивного резерва	ед.	5	-	1	-	-
Количество спортивных школ олимпийского резерва, в которые поставлено новое спортивное оборудование и инвентарь	ед.	-	2	3	-	-

4.2. строку 1.2.1 изложить в следующей редакции:

1.2.1	Задача. Внедрение новой модели массового спорта с целью создания условий для занятия населения физкультурой и спортом					
	Численность населения, принявшего участие в мероприятиях и спортивно-массовой работе в районах города Перми	чел.	22376	21771	20616	21371
	Количество получателей муниципальных работ физкультурно-спортивной направленности по месту проживания граждан, проведенных муниципальными учреждениями физической культуры и спорта	чел.	1458	1615	1615	1615
	Количество получателей спортивно-оздоровительных работ по развитию физической культуры и спорта среди различных групп населения, проведенных муниципальными учреждениями физической культуры и спорта	чел.	8000	8000	-	-
	Количество организованных занятий по организации и проведению спортивно-оздоровительной работы по развитию физической культуры и спорта среди различных групп населения	ед.	-	-	15912	15912
	Количество плоскостных сооружений, по которым организована работа по устройству плоскостных сооружений	ед.	-	-	2	2
	Количество учреждений, выполнивших работу по устройству муниципальных плоскостных сооружений на территории города Перми	ед.	1	2	1	1
	Количество учреждений, выполнивших муниципальную работу по обеспечению доступа к объектам спорта	ед.	1	2	2	2
	Доля населения, выполнившего нормативы испытаний (тестов) Всероссийского физкультурно-спортивного комплекса «Готов к труду и обороне (ГТО)» (далее – ВФСК ГТО), в общей численности населения, принявшего участие в сдаче нормативов испытаний (тестов) ВФСК ГТО	%	32,0	33,0	34,0	35,0
	Посещаемость матчей некоммерческой организации Фонд Развития Пермского Баскетбола «ПАРМА», проводимых на территории города Перми	чел.	16786	16786	71500	71500
	Численность населения, принявшего участие в официальных физкультурных мероприятиях и спортивных мероприятиях города Перми	чел.	26070	23584	22351	22298
	Количество человек, систематически занимающихся физической культурой и спортом в рамках реализации социально значимых программ в сфере физической культуры и спорта	чел.	960	960	960	960
	Уровень удовлетворенности граждан созданными условиями для занятий физической культурой и спортом, процентов	%	-	-	64	65
						66

4.3. в приложении строку 9 изложить в следующей редакции:

9	Количество устроенных спортивных площадок с оснащением объектов спортивным оборудованием и инвентарем для занятий физической культурой и спортом		ед.	-	-	акт о приеме выполненных работ	акт о приеме выполненных работ	31 декабря отчетного периода
	Количество устроенных спортивных площадок							

5. В приложении 1:

5.1. строку 1.1.1.2.2.1 изложить в следующей редакции:

1.1.1.2.2.1	Ремонт и приведение в нормативное состояние имущественных комплексов учреждений	муниципальные учреждения, подведомственные КФКС	01.01.2024	31.12.2024	количество объектов муниципальной недвижимости, приведённых в нормативное состояние	ед.	31	итого	119179,64783
							30	бюджет города Перми	117276,48983
							1	бюджет города Перми (неиспользованные ассигнования 2023 года)	1903,158

5.2. после строки 1.1.1.2.2.1.2.9 дополнить строками 1.1.1.2.2.1.3, 1.1.1.2.2.1.3.1-1.1.1.2.2.1.3.1.8 следующего содержания:

1.1.1.2.2.1.3	Обеспечение антитеррористической защищенности муниципальных объектов спорта	муниципальные учреждения, подведомственные КФКС	01.06.2024	31.12.2024	количество муниципальных объектов недвижимости, на которых проведены работы по обеспечению антитеррористической защищенности	ед.	18	бюджет города Перми	18475,117
1.1.1.2.2.1.3.1	Обеспечение антитеррористической защищенности муниципальных объектов спорта, приобретение оборудования, материальных запасов, изготовление документации, выполнение монтажных работ МАУ ДО «СШОР водных видов спорта» г. Перми, ул. Макаренко, д. 25	МАУ ДО «СШОР водных видов спорта» г. Перми	01.06.2024	31.12.2024	акт выполненных работ, акт выполненных монтажных работ по изготовлению документации, товарная накладная на приобретение оборудования и материальных запасов	ед.	1	бюджет города Перми	1513,44346
1.1.1.2.2.1.3.2	Обеспечение антитеррористической защищенности муниципальных объектов спорта, приобретение оборудования, материальных запасов, изготовление документации, выполнение монтажных работ МАУ ДО «СШОР водных видов спорта» г. Перми, г. Пермь, ул. Борцов Революции, д. 151	МАУ ДО «СШОР водных видов спорта» г. Перми	01.06.2024	31.12.2024	акт выполненных работ, акт выполненных монтажных работ по изготовлению документации, товарная накладная на приобретение оборудования и материальных запасов	ед.	1	бюджет города Перми	79,62668

1.1.1.2.2.1.3.3	Обеспечение антитеррористической защищенности муниципальных объектов спорта, приобретение оборудования, материальных запасов, изготовление монтажных работ МАУ ДО «СШОР водных видов спорта» г. Перми, ул. Танцорова, д. 27	МАУ ДО «СШОР водных видов спорта» г. Перми	01.06.2024	31.12.2024	акт выполненных работ, акт выполненных монтажных работ по изготовлению документации, товарная накладная на приобретение оборудования и материальных запасов	ед.	1	бюджет города Перми	79,62668
1.1.1.2.2.1.3.4	Обеспечение антитеррористической защищенности муниципальных объектов спорта, приобретение оборудования, материальных запасов, изготовление документации, выполнение монтажных работ МАУ ДО «СШ «Ермак» г. Перми, г. Пермь, ул. Красновишерская, д. 37	МАУ ДО «СШ «Ермак» г. Перми	01.06.2024	31.12.2024	акт выполненных работ, акт выполненных монтажных работ по изготовлению документации, товарная накладная на приобретение оборудования и материальных запасов	ед.	1	бюджет города Перми	128,04317
1.1.1.2.2.1.3.5	Обеспечение антитеррористической защищенности муниципальных объектов спорта, приобретение оборудования, материальных запасов, изготовление документации, выполнение монтажных работ МАУ ДО «СШОР «Темп» г. Перми, ул. Академика Веденеева, д. 25	МАУ ДО «СШОР «Темп» г. Перми	01.06.2024	31.12.2024	акт выполненных работ, акт выполненных монтажных работ по изготовлению документации, товарная накладная на приобретение оборудования и материальных запасов	ед.	1	бюджет города Перми	649,81107
1.1.1.2.2.1.3.6	Обеспечение антитеррористической защищенности муниципальных объектов спорта, приобретение оборудования, материальных запасов, изготовление документации, выполнение монтажных работ МАУ ДО «СШОР «Звезда» по футболу» г. Перми, ул. 40-летия Победы, д. 9	МАУ ДО «СШОР «Звезда» по футболу» г. Перми	01.06.2024	31.12.2024	акт выполненных работ, акт выполненных монтажных работ по изготовлению документации, товарная накладная на приобретение оборудования и материальных запасов	ед.	1	бюджет города Перми	1278,33293
1.1.1.2.2.1.3.7	Обеспечение антитеррористической защищенности муниципальных объектов спорта, приобретение оборудования, материальных запасов, изготовление документации, выполнение монтажных работ МАУ ДО «СШОР «Звезда» по футболу» г. Перми, ул. Волховская, д. 26	МАУ ДО «СШОР «Звезда» по футболу» г. Перми	01.06.2024	31.12.2024	акт выполненных работ, акт выполненных монтажных работ по изготовлению документации, товарная накладная на приобретение оборудования и материальных запасов	ед.	1	бюджет города Перми	377,15392

1.1.1.2.2.1.3.8	Обеспечение антитеррористической защищенности муниципальных объектов спорта, приобретение оборудования, материальных запасов, изготовление монтажных работ МБУ ДО «СШ «Закамск» г. Перми, ул. Агрономическая, д. 23	МБУ ДО «СШ «Закамск» г. Перми	01.06.2024	31.12.2024	акт выполненных работ, акт выполненных монтажных работ, акт выполненных документов, товарная накладная на приобретение оборудования и материальных запасов	ед.	1	бюджет города Перми	9057,72236
1.1.1.2.2.1.3.9	Обеспечение антитеррористической защищенности муниципальных объектов спорта, приобретение оборудования, материальных запасов, изготовление монтажных работ МАУ ДО «СШОР № 1» г. Перми, ул. Краснова, д. 23	МАУ ДО «СШОР № 1» г. Перми	01.06.2024	31.12.2024	акт выполненных работ, акт выполненных монтажных работ, акт выполненных документов, товарная накладная на приобретение оборудования и материальных запасов	ед.	1	бюджет города Перми	1896,87602
1.1.1.2.2.1.3.10	Обеспечение антитеррористической защищенности муниципальных объектов спорта, приобретение оборудования, материальных запасов, изготовление документов, выполнение монтажных работ МАУ ДО «СШ армейского рукопашного боя» г. Перми, ул. Космонавта Беляева, д. 59	МАУ ДО «СШ армейского рукопашного боя» г. Перми	01.06.2024	31.12.2024	акт выполненных работ, акт выполненных монтажных работ, акт выполненных документов, товарная накладная на приобретение оборудования и материальных запасов	ед.	1	бюджет города Перми	37,36879
1.1.1.2.2.1.3.11	Обеспечение антитеррористической защищенности муниципальных объектов спорта, приобретение оборудования, материальных запасов, изготовление документов, выполнение монтажных работ МБУ ДО «СШ «Киюкушинкай» г. Перми, ул. Крисанова, д. 11а	МБУ ДО «СШ «Киюкушинкай» г. Перми	01.06.2024	31.12.2024	акт выполненных работ, акт выполненных монтажных работ, акт выполненных документов, товарная накладная на приобретение оборудования и материальных запасов	ед.	1	бюджет города Перми	223,20000
1.1.1.2.2.1.3.12	Обеспечение антитеррористической защищенности муниципальных объектов спорта, приобретение оборудования, материальных запасов, изготовление документов, выполнение монтажных работ МАУ ДО «СШОР «Летающий лыжник» г. Перми, ул. Тихая, д. 22	МАУ ДО «СШОР «Летающий лыжник» г. Перми	01.06.2024	31.12.2024	акт выполненных работ, акт выполненных монтажных работ, акт выполненных документов, товарная накладная на приобретение оборудования и материальных запасов	ед.	1	бюджет города Перми	4,80409

1.1.1.2.2.1.3.13	Обеспечение антитеррористической защищенности муниципальных объектов спорта, приобретение оборудования, материальных запасов, изготовление монтажных работ МАУ ДО «СПОР «Летающий лыжник» г. Перми, ул. Академика Веденеева, д. 101	МАУ ДО «СПОР «Летающий лыжник» г. Перми	01.06.2024	31.12.2024	акт выполненных работ, акт выполненных монтажных работ, акт по изготовлению документации, товарная накладная на приобретение оборудования и материальных запасов	ед.	1	бюджет города Перми	227,29984
1.1.1.2.2.1.3.14	Обеспечение антитеррористической защищенности муниципальных объектов спорта, приобретение оборудования, материальных запасов, изготовление монтажных работ МБУ ДО «СШ по каратэ2 г. Перми, ул. Космонавта Леонова, д. 47а	МБУ ДО «СШ по каратэ» г. Перми	01.06.2024	31.12.2024	акт выполненных работ, акт выполненных монтажных работ, акт по изготовлению документации, товарная накладная на приобретение оборудования и материальных запасов	ед.	1	бюджет города Перми	1179,02597
1.1.1.2.2.1.3.15	Обеспечение антитеррористической защищенности муниципальных объектов спорта, приобретение оборудования, материальных запасов, изготовление монтажных работ МБУ ДО «СШ Свердловского района» г. Перми, ул. Соловьева, д. 11	МБУ ДО «СШ Свердловского района» г. Перми	01.06.2024	31.12.2024	акт выполненных работ, акт выполненных монтажных работ, акт по изготовлению документации, товарная накладная на приобретение оборудования и материальных запасов	ед.	1	бюджет города Перми	56,86962
1.1.1.2.2.1.3.16	Обеспечение антитеррористической защищенности муниципальных объектов спорта, приобретение оборудования, материальных запасов, изготовление монтажных работ МБУ ДО «СШ Свердловского района» г. Перми, ул. Елькина, д. 3	МБУ ДО «СШ Свердловского района» г. Перми	01.06.2024	31.12.2024	акт выполненных работ, акт выполненных монтажных работ, акт по изготовлению документации, товарная накладная на приобретение оборудования и материальных запасов	ед.	1	бюджет города Перми	56,86962
1.1.1.2.2.1.3.17	Обеспечение антитеррористической защищенности муниципальных объектов спорта, приобретение оборудования, материальных запасов, изготовление монтажных работ МАУ «ГСКК» г. Перми, ул. Транспортная, д. 7	МАУ «ГСКК» г. Перми	01.06.2024	31.12.2024	акт выполненных работ, акт выполненных монтажных работ, акт по изготовлению документации, товарная накладная на приобретение оборудования и материальных запасов	ед.	1	бюджет города Перми	989,82582

1.1.1.2.2.1.3.18	Обеспечение антитеррористической защищенности муниципальных объектов спорта, приобретение оборудования, материальных запасов, изготовление монтажных работ МАУ ДО «СПОР «Орленок» г. Пермь, ул. Сибирская, д. 47	МАУ ДО «СПОР «Орленок» г. Пермь	01.06.2024	31.12.2024	акт выполненных работ, акт выполненных монтажных работ, акт выполненных работ по изготовлению документации, товарная накладная на приобретение оборудования и материальных запасов	ед.	1	бюджет города Перми	639,21696
------------------	--	---------------------------------	------------	------------	--	-----	---	------------------------	-----------

5.3. строку «Итого по мероприятию 1.1.1.2.2, в том числе по источникам финансирования» изложить в следующей редакции:

Итого по мероприятию 1.1.1.2.2, в том числе по источникам финансирования	итого	121883,14783
	бюджет города Пермь	119979,98983
	бюджет города Пермь (неиспользованные ассигнования 2023 года)	1903,158

5.4. строку 1.1.1.2.5.1 изложить в следующей редакции:

1.1.1.2.5.1	Предоставление целевой субсидии на устройство спортивных площадок МАУ «Городской спортивно-культурный комплекс» по адресу: ул. Южноуральская, 34	МАУ «ГСКК» г. Пермь	01.01.2024	31.12.2024	количество устроенных спортивных площадок	ед.	1	бюджет города Перми	2881,99115
					единовременная пропускная способность спортивной площадки	чел.	31	бюджет Пермского края	3000,000

5.5. после строки «Итого по мероприятию 1.1.1.2.7, в том числе по источникам финансирования» дополнить строками 1.1.1.2.8, 1.1.1.2.8.1, «Итого по мероприятию 1.1.1.2.8, в том числе по источникам финансирования» следующего содержания:

1.1.1.2.8	Целевая субсидия на исполнение судебных решений								
1.1.1.2.8.1	Предоставление целевой субсидии на исполнение судебных решений	МАУ ФКиС «Стадион «Спутник»	01.06.2024	31.12.2024	наличие (отсутствие) задолженности по расходам на исполнение судебных решений	руб.	0	бюджет города Перми	768,030
Итого по мероприятию 1.1.1.2.8, в том числе по источникам финансирования								бюджет города Перми	768,030

5.6. после строки «Итого по мероприятию 1.1.1.2.8, в том числе по источникам финансирования» дополнить строками 1.1.1.2.9, 1.1.1.2.9.1, «Итого по мероприятию 1.1.1.2.9, в том числе по источникам финансирования» следующего содержания:

1.1.1.2.9	Оснащение объектов муниципальных учреждений системы физической культуры и спорта								
-----------	--	--	--	--	--	--	--	--	--

1.1.1.2.9.1	Приобретение оборудования МАУ ДО «СПОР «Звезда» по футболу» г. Перми по ул. ул. 40 лет Победы, 9	МАУ ДО «СПОР «Звезда» по футболу» г. Перми	01.07.2024	31.12.2024	количество оснащенных объектов муниципальных учреждений системы физической культуры и спорта	ед.	1	бюджет города Перми	3081,326
Итого по мероприятию 1.1.1.2.9, в том числе по источникам финансирования									
Итого по мероприятию 1.1.1.2, в том числе по источникам финансирования									
Итого по основному мероприятию 1.1.1.2, в том числе по источникам финансирования									
Итого									186836,23283
бюджет города Перми									167122,22883
бюджет города Перми (неиспользованные ассигнования 2023 года)									6214,004
бюджет Пермского края									13500,000
бюджет Российской Федерации									0,0

5.7. строку «Итого по основному мероприятию 1.1.1.2, в том числе по источникам финансирования» изложить в следующей редакции:

Итого по основному мероприятию 1.1.1.2, в том числе по источникам финансирования									
Итого									186836,23283
бюджет города Перми									167122,22883
бюджет города Перми (неиспользованные ассигнования 2023 года)									6214,004
бюджет Пермского края									13500,000
бюджет Российской Федерации									0,0

5.8. строки «Итого по задаче 1.1.1, в том числе по источникам финансирования», «Итого по подпрограмме 1.1, в том числе по источникам финансирования» изложить в следующей редакции

Итого по задаче 1.1.1, в том числе по источникам финансирования									
Итого									399830,44572
бюджет города Перми									201823,664
бюджет города Перми (неиспользованные ассигнования 2023 года)									162491,145
бюджет Пермского края									15169,62079
бюджет Пермского края (неиспользованные ассигнования 2023 года)									4676,85880
бюджет Российской Федерации									15669,15713
Итого по подпрограмме 1.1, в том числе по источникам финансирования									
Итого									399830,44572
бюджет города Перми									201823,664
бюджет города Перми (неиспользованные ассигнования 2023 года)									162491,145
бюджет Пермского края									15169,62079
бюджет Пермского края (неиспользованные ассигнования 2023 года)									4676,85880
бюджет Российской Федерации									15669,15713

6. В приложении 2:
6.1. строки 1.2.1.1.9-1.2.1.1.12, «Итого по мероприятию 1.2.1.1.1, в том числе по источникам финансирования» изложить в следующей редакции:

1.2.1.1.9	Проведение конкурса «Тренер года»	КФКС	01.01.2024	31.12.2024	количество проведенных конкурсов «Тренер года»	ед.	1	бюджет города Перми	501,88581
					количество победителей в номинация конкурса «Тренер года»	чел.	6		
1.2.1.1.10	Организация и проведение физкультурных мероприятий	КФКС	01.01.2024	31.12.2024	количество проведенных физкультурных мероприятий	ед.	-	бюджет города Перми	0,0
					количество граждан, принявших участие в физкультурных мероприятиях	чел.	-		
		муниципальные учреждения, подведомственные КФКС	01.01.2024	31.12.2024	количество проведенных физкультурных мероприятий	ед.	28	бюджет города Перми	4093,49052
					количество граждан, принявших участие в физкультурных мероприятиях	чел.	6426		
1.2.1.1.11	Организация и проведение спортивных мероприятий по видам спорта	КФКС	01.01.2024	31.12.2024	количество проведенных спортивных мероприятий по видам спорта	ед.	1	бюджет города Перми	23,48150
					количество граждан, принявших участие в спортивных мероприятиях по видам спорта	чел.	25		
		муниципальные учреждения, подведомственные КФКС			количество проведенных спортивных мероприятий по видам спорта	ед.	111	бюджет города Перми	6005,62844
					количество граждан, принявших участие в спортивных мероприятиях по видам спорта	чел.	6394		
1.2.1.1.12	Организация и проведение муниципальных, региональных, межрегиональных, всероссийских и международных спортивных соревнований, физкультурных мероприятий	муниципальные учреждения, подведомственные КФКС	01.01.2024	31.12.2024	количество проведенных муниципальных, региональных, межрегиональных, всероссийских и международных спортивных соревнований, физкультурных мероприятий	ед.	4	бюджет города Перми	11957,71373
					количество граждан, принявших участие в муниципальных, межрегиональных, всероссийских и международных спортивных соревнованиях, физкультурных мероприятий	чел.	9506		

Итого по мероприятию 1.2.1.1.1, в том числе по источникам финансирования		бюджет города Перми		31403,253					
6.2. строку «Итого по основному мероприятию 1.2.1.1, в том числе по источникам финансирования» изложить в следующей редакции:									
Итого по основному мероприятию 1.2.1.1, в том числе по источникам финансирования		бюджет города Перми		31435,153					
6.3. строку «Итого по задаче 1.2.1, в том числе по источникам финансирования» изложить в следующей редакции:									
Итого по задаче 1.2.1, в том числе по источникам финансирования		бюджет города Перми		247456,953					
6.4. строку 1.2.2.1.1 изложить в следующей редакции:									
1.2.2.1.1.1	Организация предоставления услуг по реализации дополнительных образовательных программ спортивной подготовки по олимпийским и неолимпийским видам спорта	муниципальные учреждения, подведомственные КФКС	31.12.2024	31.12.2024	количество получателей услуг по реализации программ спортивной подготовки по олимпийским и неолимпийским видам спорта	чел.	19066	бюджет города Перми	739683,689
6.5. строку «Итого по мероприятию 1.2.2.1, в том числе по источникам финансирования» изложить в следующей редакции:									
Итого по мероприятию 1.2.2.1, в том числе по источникам финансирования		бюджет города Перми		755110,189					
6.6. строки 1.2.2.1.2.1, «Итого по мероприятию 1.2.2.1.2, в том числе по источникам финансирования» изложить в следующей редакции:									
1.2.2.1.2.1	Предоставление дополнительных мер поддержки муниципальным учреждениям города Перми на обеспечение участия в официальных спортивных соревнованиях, проводимых за пределами города Перми	муниципальные учреждения, подведомственные КФКС	01.01.2024	31.12.2024	количество официальных спортивных соревнований (выездов), в которых приняли участие спортсмены Учреждений	ед.	144	бюджет города Перми	18366,000
Итого по мероприятию 1.2.2.1.2, в том числе по источникам финансирования									
Итого по мероприятию 1.2.2.1.2, в том числе по источникам финансирования		бюджет города Перми		18366,000					
6.7. строки «Итого по основному мероприятию 1.2.2.1, в том числе по источникам финансирования», «Итого по задаче 1.2.2, в том числе по источникам финансирования», «Итого по подпрограмме 1.2, в том числе по источникам финансирования» изложить в следующей редакции:									
Итого по основному мероприятию 1.2.2.1, в том числе по источникам финансирования		бюджет города Перми		793530,289					
Итого по задаче 1.2.2, в том числе по источникам финансирования		бюджет города Перми		793530,289					
Итого по подпрограмме 1.2, в том числе по источникам финансирования		бюджет города Перми		1040987,242					



АДМИНИСТРАЦИЯ ГОРОДА ПЕРМИ ПОСТАНОВЛЕНИЕ

11.07.2024

№ 584

О внесении изменений в муниципальную программу «Формирование современной городской среды», утвержденную постановлением администрации города Перми от 19.10.2017 № 897

В соответствии с Бюджетным кодексом Российской Федерации, Федеральным законом от 06 октября 2003 г. № 131-ФЗ «Об общих принципах организации местного самоуправления в Российской Федерации», постановлением Правительства Российской Федерации от 30 декабря 2017 г. № 1710 «Об утверждении государственной программы Российской Федерации «Обеспечение доступным и комфортным жильем и коммунальными услугами граждан Российской Федерации», постановлением Правительства Пермского края от 03 октября 2013 г. № 1331-п «Об утверждении государственной программы Пермского края «Градостроительная и жилищная политика, создание условий для комфортной городской среды», Уставом города Перми, решением Пермской городской Думы от 28 августа 2007 г. № 185 «Об утверждении Положения о бюджете и бюджетном процессе в городе Перми», постановлением администрации города Перми от 25 сентября 2013 г. № 781 «Об утверждении Порядка принятия решений о разработке муниципальных программ, их формирования и реализации»

администрация города Перми **ПОСТАНОВЛЯЕТ:**

1. Утвердить прилагаемые изменения в муниципальную программу «Формирование современной городской среды», утвержденную постановлением администрации города Перми от 19 октября 2017 г. № 897 (в ред. от 29.12.2017 № 1233, от 27.06.2018 № 434, от 31.08.2018 № 566, от 24.09.2018 № 626, от 16.10.2018 № 726, от 30.11.2018 № 941, от 26.12.2018 № 1060, от 08.05.2019 № 164-П, от 26.08.2019 № 505, от 16.10.2019 № 693, от 18.10.2019 № 743, от 10.12.2019 № 995, от 30.12.2019 № 1129, от 12.02.2020 № 132, от 22.04.2020 № 375, от 08.06.2020 № 500, от 14.07.2020 № 613, от 15.09.2020 № 832, от 19.10.2020 № 1042, от 21.10.2020 № 1064, от 18.12.2020 № 1280, от 15.02.2021 № 73, от 13.05.2021 № 342, от 19.08.2021 № 609, от 03.09.2021 № 673, от 22.09.2021 № 743, от 04.02.2022 № 67, от 02.03.2022 № 134, от 08.04.2022 № 255, от 05.05.2022 № 339, от 01.06.2022 № 430, от 11.08.2022 № 677, от 20.09.2022 № 820, от 20.10.2022 № 1039, от 29.11.2022 № 1202, от 16.12.2022 № 1295, от 26.12.2022 № 1367, от 25.01.2023 № 40, от 14.07.2023 № 603, от 21.09.2023 № 888, от 20.10.2023 № 1135, от 26.12.2023 № 1477, от 26.12.2023 № 1497, от 14.02.2024 № 97, от 12.04.2024 № 290, от 11.06.2024 № 475).

2. Настоящее постановление вступает в силу со дня официального обнародования посредством официального опубликования в печатном средстве массовой информации «Официальный бюллетень органов местного самоуправления муниципального образования город Пермь».

3. Управлению по общим вопросам администрации города Перми обеспечить обнародование настоящего постановления посредством официального опубликования в печатном средстве массовой информации «Официальный бюллетень органов местного самоуправления муниципального образования город Пермь».

4. Информационно-аналитическому управлению администрации города Перми обеспечить обнародование настоящего постановления посредством официального опубликования в сетевом издании «Официальный сайт муниципального образования город Пермь www.gogodperm.ru».

5. Контроль за исполнением настоящего постановления возложить на заместителя главы администрации города Перми Субботина И.А.

Глава города Перми

Э.О. Соснин

УТВЕРЖДЕНЫ
 постановлением администрации
 города Перми
 от 11.07.2024 № 584

ИЗМЕНЕНИЯ
в муниципальную программу «Формирование современной городской среды»,
утвержденную постановлением администрации города Перми от 19 октября 2017 г. № 897

1. В разделе «Паспорт муниципальной программы» строку 9 изложить в следующей редакции:

9	Объемы и источники финансирования программы (подпрограммы)	2018 год план	2019 год план	2020 год план	2021 год план	2022 год план	2023 год план	2024 год план	2025 год план	2026 год план
	программа, всего (тыс. руб.), в том числе	578 212, 77149	808 073, 86502	800 048, 02459	654 930, 56486	1 000 374, 22381	457 149, 69121	476 607, 34545	97 975, 99817	97 975, 99817
	бюджет города Перми	87 265, 57574	228 185, 48015	402 200, 993	85 051, 48004	272 079, 62370	19 005, 60000	86 086, 29133	19 595,20000	19 595,20000
	бюджет города Перми (софинансирование)	52 083, 86966	63 307, 001	57 970, 87500	55 051, 49348	57 630, 10000	54 231, 90000	29 038, 30000	0,0	0,0
	бюджет города Перми (не финансируемый из федерального бюджета)	0,0	4 000, 000	0,0	0,0	37 457, 75300	0,0	0,0	0,0	0,0
	бюджет города Перми (неиспользованные ассигнования отчетного года)	1 180, 87656	32 782, 40627	18 350, 24459	170 887, 94532	4 923, 89587	94 182, 93572	106 052, 72100	0,0	0,0
	бюджет Пермского края	136 637, 74037	223 232, 37717	101 729, 61853	134 743, 97367	72 774, 53866	86 868, 63398	84 801, 46399	78 380, 79817	78 380, 79817
	бюджет Пермского края (неиспользованные ассигнования отчетного года)	0,0	0,0	0,0	0,0	1 063, 96421	0,0	60 283, 13055	0,0	0,0
	бюджет Пермского края (не финансируемый из федерального бюджета)	0,0	16 000,000	0,0	0,0	35 450, 000	0,0	0,0	0,0	0,0
	бюджет Российской Федерации	171 044, 70916	240 566, 60043	219 796, 29347	209 195, 67235	518 994, 34837	202 860, 62151	110 345, 43858	0,0	0,0

2. В разделе «Система программных мероприятий подпрограммы 1.1 «Формирование комфортного городского пространства на территории муниципального образования город Пермь» муниципальной программы «Формирование современной городской среды»:

2.1. строки 1.1.1.1.1-1.1.1.1.1.7, «Итого по мероприятию 1.1.1.1.1, в том числе по источникам финансирования», «Итого по основному мероприятию 1.1.1.1, в том числе по источникам финансирования», «Итого по задаче 1.1.1, в том числе по источникам финансирования» изложить в следующей редакции:

1.1.1.1.1.1	количество дворовых территорий многоквартирных домов Держинского района, на которых выполнены мероприятия по повышению уровня благоустройства	ед.	22	27	22	28	23	18	7	- ¹	- ¹	АДР	бюджет города Пермь	0,0	0,0	0,0	0,0	0,0	0,0	0,0	0,0	0,0	0,0	4 285,63800	0,0	0,0
													бюджет города Пермь (софинансирование)	9 158,27545	9 706,72881	10 629,06412	11 626,35610	11 499,48943	11 428,08228	2 285,22325	0,0	0,0	0,0	0,0	0,0	0,0
													бюджет города Пермь (не софинансируемый из федерального бюджета)	0,0	1 279,04453	0,0	0,0	12 674,84854	0,0	0,0	0,0	0,0	0,0	0,0	0,0	0,0
													бюджет Пермского края	9 890,93749	1 941,34576	2 125,81269	2 325,27108	2 299,89789	2 285,61646	857,04435	0,0	0,0	0,0	0,0	0,0	0,0
													бюджет Пермского края (не софинансируемый из федерального бюджета)	0,0	5 116,17811	0,0	0,0	18 161,85022	0,0	0,0	0,0	0,0	0,0	0,0	0,0	0,0
													бюджет Российской Федерации	26 742,16434	36 885,56945	40 390,44377	44 180,15029	43 698,05983	40 352,74058	16 283,84270	0,0	0,0	0,0	0,0	0,0	0,0
1.1.1.1.1.2	количество дворовых территорий многоквартирных домов Индустриального района, на которых выполнены мероприятия по повышению уровня благоустройства	ед.	30	28	26	17	14	11 ²	11 ²	- ¹	- ¹	АИР	бюджет города Пермь	0,0	0,0	0,0	0,0	0,0	0,0	0,0	0,0	0,0	0,0	7 194,51800	0,0	0,0
													бюджет города Пермь (софинансирование)	6 527,45596	7 757,42104	8 239,25858	8 873,13493	7 832,99931	6 426,58492	0,0	0,0	0,0	0,0	0,0	0,0	0,0
													бюджет города Пермь (не софинансируемый из федерального бюджета)	0,0	145,17620	0,0	0,0	8 677,26601	0,0	0,0	0,0	0,0	0,0	0,0	0,0	0,0
													бюджет Пермского края	7 049,65244	1 551,48421	1 647,85161	1 774,62699	1 566,59986	1 285,31700	925,20783	0,0	0,0	0,0	0,0	0,0	0,0
													бюджет Пермского края (не софинансируемый из федерального бюджета)	0,0	580,70480	0,0	0,0	489,58663	0,0	0,0	0,0	0,0	0,0	0,0	0,0	0,0
													бюджет Российской Федерации	19 060,17142	29 478,19993	31 309,18270	33 717,91274	29 765,39739	24 290,07904	17 578,94863	0,0	0,0	0,0	0,0	0,0	0,0

1.1.1.1.1.3	количество дворовых территорий многоквартирных домов Кировского района, на которых выполнены мероприятия по повышению уровня благоустройства	ед.	19	22	23	12	13	10	10	-	-	АКР	бюджет города Пермь	0,0	0,0	0,0	0,0	0,0	0,0	0,0	10 774,02100	0,0	0,0
														5 073,52287	6 013,66177	6 381,98173	6 004,00480	6 006,78411	6 031,10235	3 637,23719	0,0	0,0	
1.1.1.1.1.4	количество дворовых территорий многоквартирных домов Ленинского района, на которых выполнены мероприятия по повышению уровня благоустройства	ед.	37	27	14	12	8	8	6	-	-	АЛР	бюджет города Пермь	0,0	0,0	0,0	0,0	0,0	0,0	0,0	4 236,98900	0,0	0,0
														7 678,78774	8 484,77709	5 791,60275	4 538,46740	3 768,02683	3 078,62262	1 763,65824	0,0	0,0	
													бюджет города Пермь (не софинансируемый из федерального бюджета)	0,0	804,47100	0,0	0,0	874,64520	0,0	0,0	0,0	0,0	0,0
														8 293,09076	1 696,95542	1 158,32048	907,69348	753,60537	615,72452	352,73156	0,0	0,0	
													бюджет Пермского края (не софинансируемый из федерального бюджета)	0,0	3 217,88400	0,0	0,0	2 494,98000	0,0	0,0	0,0	0,0	0,0
													бюджет Российской Федерации	22 422,06020	32 242,15292	22 008,09055	17 246,17614	14 318,50197	11 698,76594	6 701,89987	0,0	0,0	

1.1.1.1.1.5	количество дворовых территорий многоквартирных домов Мотовилихинского района, на которых выполнены мероприятия по повышению уровня благоустройства	ед.	31	20	23	14	7	10	15	-	-	AMP	бюджет города Перми	0,0	0,0	0,0	0,0	0,0	0,0	0,0	0,0	0,0	0,0	14 453,86500	0,0	0,0		
														6 919,74260	8 837,40730	9 395,39924	8 814,71130	8 916,33964	9 687,51292	8 916,33964	8 814,71130	9 395,39924	1 767,48146	1 783,26792	1 762,94225	1 783,26792	1 937,50258	1 102,78430
1.1.1.1.1.6	количество дворовых территорий многоквартирных домов Орджоникидзевского района, на которых выполнены мероприятия по повышению уровня благоустройства	ед.	20	20	13	9	9	5	10	-	-	AOP	бюджет города Перми	0,0	0,0	0,0	0,0	0,0	0,0	0,0	0,0	0,0	0,0	0,0	6 836,09600	0,0	0,0	
														4 965,63776	5 291,70399	5 620,47546	5 304,01968	5 344,22684	5 789,42449	5 344,22684	5 304,01968	5 620,47546	264,000	1 058,34080	1 060,80394	1 068,84537	1 157,88490	20 952,90155
													бюджет Пермского края	5 362,88878	1 124,09502	1 068,84537	1 060,80394	1 124,09502	1 068,84537	1 157,88490	1 157,88490	1 157,88490	636,88665	0,0	0,0	0,0	0,0	
													бюджет Пермского края (не финансируемый из федерального бюджета)	0,0	1 056,000	0,0	0,0	0,0	0,0	0,0	0,0	0,0	0,0	0,0	0,0	0,0	0,0	0,0
													бюджет Российской Федерации	14 499,66226	20 108,47513	21 357,80680	20 155,27478	20 308,06198	21 999,81307	21 999,81307	21 999,81307	12 100,84628	0,0	0,0	0,0	0,0		

Итого по основному мероприятию 1.1.1.1, в том числе по источникам финансирования										
итого	260 419, 34834	337 207, 92545	289 335, 39444	275 257, 46438	361 058, 21971	267 938, 88557	207 322, 01524	0,0	0,0	0,0
бюджет города Перми	0,0	672, 92400	0,0	0,0	0,0	0,0	62 130, 62200	0,0	0,0	0,0
бюджет города Перми (софинансирование)	52 083, 86966	63 307, 001	57 970, 875	55 051, 49348	57 630, 100	54 231, 90000	29 038, 30000	0,0	0,0	0,0
бюджет города Перми (не софинансируемый из федерального бюджета)	0,0	4 000,000	0,0	0,0	37 457, 75300	0,0	0,0	0,0	0,0	0,0
бюджет Пермского края	56 250, 57922	12 661, 40002	11 568, 22597	11 010, 29855	11 526, 01834	10 846, 36406	5 807, 65466	0,0	0,0	0,0
бюджет Пермского края (не софинансируемый из федерального бюджета)	0,0	16 000,0	0,0	0,0	35 450, 000	0,0	0,0	0,0	0,0	0,0
бюджет Российской Федерации	152 084, 89946	240 566, 60043	219 796, 29347	209 195, 67235	218 994, 34837	202 860, 62151	110 345, 43858	0,0	0,0	0,0
Итого по задаче 1.1.1, в том числе по источникам финансирования										
итого	260 419, 34834	337 207, 92545	289 335, 39444	275 257, 46438	361 058, 21971	267 938, 88557	207 322, 01524	0,0	0,0	0,0
бюджет города Перми	0,0	672,92400	0,0	0,0	0,0	0,0	62 130, 62200	0,0	0,0	0,0
бюджет города Перми (софинансирование)	52 083, 86966	63 307, 001	57 970, 875	55 051, 49348	57 630, 100	54 231, 90000	29 038, 30000	0,0	0,0	0,0
бюджет города Перми (не софинансируемый из федерального бюджета)	0,0	4 000,000	0,0	0,0	37 457, 75300	0,0	0,0	0,0	0,0	0,0
бюджет Пермского края	56 250, 57922	12 661, 40002	11 568, 22597	11 010, 29855	11 526, 01834	10 846, 36406	5 807, 65466	0,0	0,0	0,0
бюджет Пермского края (не софинансируемый из федерального бюджета)	0,0	16 000,0	0,0	0,0	35 450, 000	0,0	0,0	0,0	0,0	0,0
бюджет Российской Федерации	152 084, 89946	240 566, 60043	219 796, 29347	209 195, 67235	218 994, 34837	202 860, 62151	110 345, 43858	0,0	0,0	0,0

2.2. строку «Всего по подпрограмме 1.1, в том числе по источникам финансирования» изложить в следующей редакции:

Всего по подпрограмме 1.1, в том числе по источникам финансирования		260 419, 34834	337 207, 92545	289 335, 39444	275 257, 46438	361 058, 21971	267 938, 88557	207 322, 01524	0,0	0,0
бюджет города Перми	0,0	672,92400	0,0	0,0	0,0	0,0	0,0	62 130, 62200	0,0	0,0
бюджет города Перми (софинанси- рование)	52 083, 86966	63 307, 001	57 970, 875	55 051, 49348	57 630, 100	54 231, 90000	29 038, 30000	0,0	0,0	0,0
бюджет города Перми (не софинан- сируемый из феде- рального бюджета)	0,0	4000,0	0,0	0,0	0,0	37 457, 75300	0,0	0,0	0,0	0,0
бюджет Пермского края	56 250, 57922	12 661, 40002	11 568, 22597	11 010, 29855	11 526, 01834	10 846, 36406	5 807, 65466	0,0	0,0	0,0
бюджет Пермского края (не софинан- сируемый из феде- рального бюджета)	0,0	16 000, 000	0,0	0,0	0,0	35 450, 000	0,0	0,0	0,0	0,0
бюджет Российской Федерации	152 084, 89946	240 566, 60043	219 796, 29347	209 195, 67235	218 994, 34837	202 860, 62151	110 345, 43858	0,0	0,0	0,0

3. В приложении 9:

3.1. строки 1.1.1.1.1-1.1.1.1.7 изложить в следующей редакции:

1.1.1.1.1.1	Реализация мероприя- тия по благоустройст- ву дворовых террито- рий многоквартирных домов Дзержинского района	администрация Дзержинского района города Перми	15.04.2024	20.12.2024	число дворовых территорий многоквартирных домов Дзержинского района, на которых выполнены меропр- ятия по повышению уровня благоустройства	ед.	7 ¹	бюджет города Перми	4 285,63800
					количество актов приемки оказанных услуг на осу- ществление строительного контроля (включая лабораторные испытания физико-механических свойств асфальтобетона) выполнения работ по ремонту дворового проседа, и (или) оборудова- нию автомобильных парковок, и (или) устройству тротуаров дворовых территорий многок- вартирных домов Дзержин- ского района	ед.	7 ¹	бюджет Пермского края	857,04435
								бюджет Российской- ской Федерации	16 283,84270

1.1.1.1.1.2	Реализация мероприятий по благоустройству дворовых территорий многоквартирных домов Индустриального района	администрация Индустриального района города Перми	15.04.2024	20.12.2024	число дворовых территорий многоквартирных домов Индустриального района, на которых выполнены мероприятия по повышению уровня благоустройства	ед.	10 ¹	бюджет города Перми	7 194,51800
									бюджет города Перми (софинансирование)
1.1.1.1.1.3	Реализация мероприятий по благоустройству дворовых территорий многоквартирных домов Кировского района	администрация Кировского района города Перми	15.04.2024	20.12.2024	число дворовых территорий многоквартирных домов Кировского района, на которых выполнены мероприятия по повышению уровня благоустройства	ед.	10 ¹	бюджет города Перми	10 774,02100
									бюджет города Перми (софинансирование)
					количество актов приемки оказанных услуг на осуществление строительного контроля (включая лабораторные испытания физико-механических свойств асфальтобетона) выполнения работ по ремонту дворового проезда, и (или) оборудованию автомобильных парковок, и (или) устройству тротуаров и (или) территориям многоквартирных домов Индустриального района	ед.	10 ¹	бюджет Российской Федерации	17 578,94863
					количество актов приемки оказанных услуг на осуществление строительного контроля (включая лабораторные испытания физико-механических свойств асфальтобетона) выполнения работ по ремонту дворового проезда, и (или) оборудованию автомобильных парковок, и (или) устройству тротуаров и (или) территориям многоквартирных домов Кировского района	ед.	10 ¹	бюджет Пермского края	727,44584
								бюджет Российской Федерации	13 821,47103

1.1.1.1.1.4	Реализация мероприятий по благоустройству дворовых территорий многоквартирных домов Ленинского района	администрация Ленинского района города Перми	15.04.2024	20.12.2024	число дворовых территорий многоквартирных домов Ленинского района, на которых выполнены мероприятия по повышению уровня благоустройства	ед.	6'	бюджет города Перми	4 236,98900
									бюджет города Перми (софинансирование)
1.1.1.1.1.5	Реализация мероприятий по благоустройству дворовых территорий многоквартирных домов Мотовилихинского района	администрация Мотовилихинского района города Перми	15.04.2024	20.12.2024	число дворовых территорий многоквартирных домов Мотовилихинского района, на которых выполнены мероприятия по повышению уровня благоустройства	ед.	15'	бюджет города Перми	14 453,86500
									бюджет города Перми (софинансирование)
					количество актов приемки оказанных услуг на осуществление строительного контроля (включая лабораторные испытания физико-механических свойств асфальтобетона) выполнения работ по ремонту дворового проезда, и (или) оборудованию автомобильных парковок, и (или) устройству тротуаров дворовых территорий многоквартирных домов Ленинского района	ед.	6'	бюджет Пермского края	352,73156
					количество актов приемки оказанных услуг на осуществление строительного контроля (включая лабораторные испытания физико-механических свойств асфальтобетона) выполнения работ по ремонту дворового проезда, и (или) оборудованию автомобильных парковок, и (или) устройству тротуаров дворовых территорий многоквартирных домов Мотовилихинского района	ед.	15'	бюджет Российской Федерации	6 701,89987
					количество актов приемки оказанных услуг на осуществление строительного контроля (включая лабораторные испытания физико-механических свойств асфальтобетона) выполнения работ по ремонту дворового проезда, и (или) оборудованию автомобильных парковок, и (или) устройству тротуаров дворовых территорий многоквартирных домов Мотовилихинского района	ед.	15'	бюджет Пермского края	1 102,78430
								бюджет Российской Федерации	20 952,90155

1.1.1.1.1.6	Реализация мероприятий по благоустройству дворовых территорий многоквартирных домов Орджоникидзевского района	администрация Орджоникидзевского района города Перми	15.04.2024	20.12.2024	число дворовых территорий многоквартирных домов Орджоникидзевского района, на которых выполнены мероприятия по повышению уровня благоустройства	ед.	10 ¹	бюджет города Перми	6 836,09600
									бюджет города Перми (софинансирование)
1.1.1.1.1.7	Реализация мероприятий по благоустройству дворовых территорий многоквартирных домов Свердловского района	администрация Свердловского района города Перми	15.04.2024	20.12.2024	число дворовых территорий многоквартирных домов Свердловского района, на которых выполнены мероприятия по повышению уровня благоустройства	ед.	13 ¹	бюджет города Перми	14 349,49500
									бюджет города Перми (софинансирование)
					количество актов приемки оказанных услуг на осуществление строительного контроля (включая лабораторные испытания физико-механических свойств асфальтобетона) выполнения работ по ремонту дворового проезда, и (или) оборудованию автомобильных парковок, и (или) устройству тротуаров дворовых территорий многоквартирных домов Орджоникидзевского района	ед.	10 ¹	бюджет Пермского края	636,88665
					количество актов приемки оказанных услуг на осуществление строительного контроля (включая лабораторные испытания физико-механических свойств асфальтобетона) выполнения работ по ремонту дворового проезда, и (или) оборудованию автомобильных парковок, и (или) устройству тротуаров дворовых территорий многоквартирных домов Свердловского района	ед.	13 ¹	бюджет Пермского края	1 205,55413
								бюджет Российской Федерации	22 905,52852

3.2. строки «Итого по мероприятию 1.1.1.1.1, в том числе по источникам финансирования», «Итого по основному мероприятию 1.1.1.1, в том числе по источникам финансирования», «Итого по задаче 1.1.1, в том числе по источникам финансирования», «Итого по подпрограмме 1.1, в том числе по источникам финансирования» изложить в следующей редакции:

Итого по мероприятию 1.1.1.1.1, в том числе по источникам финансирования	итого	207 322,01524
	бюджет города Перми	62 130,62200
	бюджет города Перми (софинансирование)	29 038,30000
	бюджет Пермского края	5 807,65466
	бюджет Российской Федерации	110 345,43858
Итого по основному мероприятию 1.1.1.1, в том числе по источникам финансирования	итого	207 322,01524
	бюджет города Перми	62 130,62200
	бюджет города Перми (софинансирование)	29 038,30000
	бюджет Пермского края	5 807,65466
	бюджет Российской Федерации	110 345,43858
Итого по задаче 1.1.1, в том числе по источникам финансирования	итого	207 322,01524
	бюджет города Перми	62 130,62200
	бюджет города Перми (софинансирование)	29 038,30000
	бюджет Пермского края	5 807,65466
	бюджет Российской Федерации	110 345,43858

Всего по подпрограмме 1.1, в том числе по источникам финансирования	итого	207 322,01524
	бюджет города Перми	62 130,62200
	бюджет города Перми (софинансирование)	29 038,30000
	бюджет Пермского края	5 807,65466
	бюджет Российской Федерации	110 345,43858

4. В приложении 10 строку 1.2.1.3.1.3.1 изложить в следующей редакции:

1.2.1.3.1.3.1	Осуществление закупок работ и приема выполненных работ по обустройству общественной территории «Долина реки Данилихи»(2 этап)	МКУ «Городское зеленое строительство»	01.01.2024	01.04.2024	Количество заключенных муниципальных контрактов на выполнение работ по обустройству общественной территории «Долина реки Данилихи» (2 этап)	ед.	1	бюджет города Перми	0,00
			29.04.2024	31.12.2024					
								бюджет Пермского края	78993,80933



АДМИНИСТРАЦИЯ ГОРОДА ПЕРМИ ПОСТАНОВЛЕНИЕ

12.07.2024

№ 585

О внесении изменений в Положение о системе оплаты труда работников муниципального учреждения в сфере управления имуществом, находящимся в муниципальной собственности города Перми, утвержденное постановлением администрации города Перми от 30.10.2009 № 747

В соответствии с Трудовым кодексом Российской Федерации, Федеральным законом от 06 октября 2003 г. № 131-ФЗ «Об общих принципах организации местного самоуправления в Российской Федерации», Уставом города Перми, решением Пермской городской Думы от 22 сентября 2009 г. № 209 «Об утверждении Положения об оплате труда работников муниципальных учреждений города Перми» администрация города Перми ПОСТАНОВЛЯЕТ:

1. Внести в Положение о системе оплаты труда работников муниципального учреждения в сфере управления имуществом, находящимся в муниципальной собственности города Перми, утвержденное постановлением администрации города Перми от 30 октября 2009 г. № 747 (в ред. от 01.11.2011 № 701, от 28.12.2012 № 1001, от 17.05.2013 № 381, от 13.10.2014 № 698, от 14.09.2015 № 640, от 09.09.2016 № 671, от 14.11.2016 № 1013, от 26.04.2017 № 316, от 04.12.2018 № 953, от 28.01.2019 № 42, от 17.12.2019 № 1022, от 28.12.2020 № 1340, от 12.04.2021 № 246, от 07.10.2021 № 827, от 17.02.2022 № 100, от 27.09.2022 № 863, от 23.11.2022 № 1183, от 28.09.2023 № 917, от 08.11.2023 № 1214), следующие изменения:

1.1. в пункте 2.4.1.2 слова «от 50 до 125 %» заменить словами «от 0 до 100 %»;

1.2. пункт 5.2 изложить в следующей редакции:

«5.2. При формировании фонда оплаты труда Учреждения предусматриваются средства на выплаты Сотрудникам Учреждения (в расчете на год) согласно таблице 4 приложения к настоящему Положению.

Директор Учреждения имеет право перераспределять средства фонда заработной платы между должностями, а также между выплатами компенсационного и стимулирующего характера внутри Учреждения на основании локального нормативного акта работодателя в пределах средств, установленных настоящим пунктом.

Учредитель имеет право перераспределять средства фонда заработной платы между выплатами компенсационного и стимулирующего характера в отношении директора Учреждения на основании локального нормативного акта работодателя в пределах средств, установленных настоящим пунктом.»;

1.3. приложение изложить в редакции согласно приложению к настоящему постановлению.

2. Начальнику департамента имущественных отношений администрации города Перми, директору муниципального казенного учреждения «Содержание муниципального имущества» привести локальные нормативные акты работодателя, содержащие нормы трудового права, в соответствии с настоящим постановлением.

3. Начальнику департамента имущественных отношений администрации города Перми обеспечить проведение мероприятий, связанных с изменением определенных сторонами условий трудового договора с директором муниципального казенного учреждения «Содержание муниципального имущества» в соответствии с действующим трудовым законодательством.

4. Директору муниципального казенного учреждения «Содержание муниципального имущества» обеспечить проведение мероприятий, связанных с изменением определенных сторонами условий трудовых договоров с работниками муниципального казенного учреждения «Содержание муниципального имущества» в соответствии с действующим трудовым законодательством.

5. Настоящее постановление вступает в силу со дня официального обнародования посредством официального опубликования в печатном средстве массовой информации «Официальный бюллетень органов местного самоуправления муниципального образования город Пермь».

6. Управлению по общим вопросам администрации города Перми обеспечить обнародование настоящего постановления посредством официального опубликования в печатном средстве массовой информации «Официальный бюллетень органов местного самоуправления муниципального образования город Пермь».

7. Информационно-аналитическому управлению администрации города Перми обеспечить обнародование настоящего постановления посредством официального опубликования в сетевом издании «Официальный сайт муниципального образования город Пермь www.gorodperm.ru».

8. Контроль за исполнением настоящего постановления возложить на первого заместителя главы администрации города Перми Андрианову О.Н.

Глава города Перми

Э.О. Соснин

Приложение
к постановлению администрации
города Перми
от 12.07.2024 № 585

Таблица 1

РАЗМЕРЫ

должностных окладов работников муниципального учреждения в сфере управления имуществом, находящимся в муниципальной собственности города Перми, занимающих должности, включенные в профессиональные квалификационные группы общепрофессиональных должностей руководителей, специалистов и служащих, профессий рабочих

№	Квалификационные уровни	Наименование должности, профессии	Должностной оклад, руб. ¹	Должностной оклад, руб. ²
1	2	3	4	5
Профессиональная квалификационная группа «Общепрофессиональные профессии рабочих второго уровня»				
1	1-й квалификационный уровень	водитель автомобиля	13 300	13 952
Профессиональная квалификационная группа «Общепрофессиональные должности служащих второго уровня»				
2	4-й квалификационный уровень	ведущий диспетчер	18 300	19 197
Профессиональная квалификационная группа «Общепрофессиональные должности служащих третьего уровня»				
3	3-й квалификационный уровень	инженер 1-й категории	16 500	17 309
4	4-й квалификационный уровень	ведущий инженер	18 300	19 197
Профессиональная квалификационная группа «Общепрофессиональные должности служащих четвертого уровня»				
5	1-й квалификационный уровень	начальник отдела	25 000	26 225

¹ С учетом увеличения должностных окладов с 01 июля 2024 г.;

² С учетом индексации должностных окладов на 4,9 % с 01 октября 2024 г.

Таблица 2

РАЗМЕРЫ

должностных окладов работников муниципального учреждения в сфере управления имуществом, находящимся в муниципальной собственности города Перми, занимающих должности, не включенные в профессиональные квалификационные группы

№	Наименование должности, профессии	Должностной оклад, руб. ¹	Должностной оклад, руб. ²
1	2	3	4
1	Монтажник	12 000	12 588
2	Инженер 1-й категории по эксплуатации зданий и сооружений; специалист 1-й категории	16 500	17 309

1	2	3	4
3	Ведущий инженер по ВКиТС; ведущий инженер-сметчик; ведущий инженер-электрик; ведущий специалист; ведущий специалист по гражданской обороне; ведущий специалист по закупкам; ведущий специалист по администрированию информационно-коммуникационных систем; ведущий специалист по организационному и документационному обеспечению управления учреждением	18 300	19 197
4	Заместитель начальника отдела; начальник сектора	22 500	23 603
5	Начальник управления	25 500	26 750

¹ С учетом увеличения должностных окладов с 01 июля 2024 г.;

² С учетом индексации должностных окладов на 4,9 % с 01 октября 2024 г.

Таблица 3

РАЗМЕРЫ
должностных окладов директора, заместителя директора
муниципального учреждения в сфере управления имуществом,
находящимся в муниципальной собственности города Перми

№	Наименование должности	Должностной оклад, руб. ¹	Должностной оклад, руб. ²
1	2	3	4
1	Директор	34 000	35 666
2	Заместитель директора	27 430	28 774

¹ С учетом увеличения должностных окладов с 01 июля 2024 г.;

² С учетом индексации должностных окладов на 4,9 % с 01 октября 2024 г.

Таблица 4

КОЛИЧЕСТВО
окладов, применяемых для формирования фонда оплаты труда муниципального учреждения
в сфере управления имуществом, находящимся в муниципальной собственности города Перми¹

№	Наименование должности	Количество должностных окладов в год	Количество должностных окладов на выплаты компенсационного характера без учета выплат за работу в местностях с особыми климатическими условиями (районный коэффициент)	Количество должностных окладов на выплаты стимулирующего характера		Количество окладов на выплаты социального характера	Всего должностных окладов
				всего	в том числе на премиальные выплаты по итогам работы		
1	2	3	4	5	6	7	8
1	Директор	12	1	25,5	13,5	2	40,5
2	Заместитель директора	12	1	20	14	2	35
3	Начальник управления	12	1	25,2	17,4	2	40,2
4	Начальник отдела	12	1	10	7,6	2	25
5	Заместитель начальника отдела, начальник сектора	12	1	9,9	7,5	2	24,9
6	Ведущий диспетчер; ведущий инженер; ведущий инженер по ВКиТС; ведущий инженер-сметчик; ведущий инженер-электрик; ведущий специалист; ведущий специалист по гражданской обороне; ведущий специалист по закупкам; ведущий специалист по администрированию информационно-коммуникационных систем; ведущий специалист по организационному и документационному обеспечению управления учреждением	12	1	10,65	8,25	2	25,65
7	Инженер 1-й категории; инженер 1-й категории по эксплуатации зданий и сооружений; специалист 1-й категории	12	1	10	7,6	2	25
8	Монтажник	12	1	35	20,6	2	50
9	Водитель автомобиля	12	1	17,2	13,6	2	32,2

¹ С учетом изменения количества окладов с 01 июля 2024 г.



АДМИНИСТРАЦИЯ ГОРОДА ПЕРМИ ПОСТАНОВЛЕНИЕ

12.07.2024

№ 586

Об утверждении Порядка предоставления дополнительной меры социальной поддержки семей, в которых в 2024 году родился третий и последующий ребенок

В соответствии с частью 5 статьи 20 Федерального закона от 06 октября 2003 г. № 131-ФЗ «Об общих принципах организации местного самоуправления в Российской Федерации», Указом Президента Российской Федерации от 22 ноября 2023 г. № 875 «О проведении в Российской Федерации Года семьи», Уставом города Перми, решением Пермской городской Думы от 25 июня 2024 г. № 99 «Об установлении дополнительной меры социальной поддержки семей, в которых родился третий и последующий ребенок»

администрация города Перми ПОСТАНОВЛЯЕТ:

1. Утвердить прилагаемый Порядок предоставления дополнительной меры социальной поддержки семей, в которых в 2024 году родился третий и последующий ребенок.

2. Департаменту социальной политики администрации города Перми организовать взаимодействие с управлением записи актов гражданского состояния администрации города Перми по предоставлению дополнительной меры социальной поддержки семей, в которых родился третий и последующий ребенок.

3. Настоящее постановление вступает в силу со дня официального обнародования посредством официального опубликования в печатном средстве массовой информации «Официальный бюллетень органов местного самоуправления муниципального образования город Пермь».

4. Управлению по общим вопросам администрации города Перми обеспечить обнародование настоящего постановления посредством официального опубликования в печатном средстве массовой информации «Официальный бюллетень органов местного самоуправления муниципального образования город Пермь».

5. Информационно-аналитическому управлению администрации города Перми обеспечить обнародование настоящего постановления посредством официального опубликования в сетевом издании «Официальный сайт муниципального образования город Пермь www.gorodperm.ru».

6. Контроль за исполнением настоящего постановления возложить на заместителя главы администрации города Перми Мальцеву Е.Д.

Глава города Перми

Э.О. Соснин

УТВЕРЖДЕН
постановлением администрации
города Перми
от 12.07.2024 № 586

ПОРЯДОК предоставления дополнительной меры социальной поддержки семей, в которых в 2024 году родился третий и последующий ребенок

I. Общие положения

1.1. Настоящий Порядок определяет условия и порядок предоставления дополнительной меры социальной поддержки семей, в которых в 2024 году родился третий и последующий ребенок, в виде подарочного набора столовых приборов с официальной символикой Года семьи (далее – подарочный набор).

1.2. Подарочный набор выдается родителям (одному из родителей), являющимся гражданами Российской Федерации, постоянно или временно проживающим на территории города Перми, в семье которых в 2024 году родился третий и последующий ребенок, государственная регистрация рождения которого произведена отделами управления записи актов гражданского состояния администрации города Перми (далее – отделы управления ЗАГС).

В случае рождения двух и более детей подарочный набор предоставляется на каждого ребенка.

1.3. Подарочный набор выдается отделами управления ЗАГС до 01 марта 2025 г.

1.4. Подарочный набор предоставляется бесплатно.

1.5. Взамен предоставления подарочного набора денежные средства не выплачиваются.

1.6. Состав подарочного набора определяется согласно приложению 1 к настоящему Порядку.

1.7. Информация о порядке предоставления подарочных наборов размещается на официальном сайте администрации города Перми www.gorodperm.ru.

II. Предоставление подарочных наборов

1.1. Подарочный набор выдается отделами управления ЗАГС, указанными в приложении 2 к настоящему Порядку, в день государственной регистрации рождения ребенка (выдачи свидетельства о рождении ребенка), а также в случае, установленном пунктом 2.2 настоящего Порядка, при наличии документов, указанных в пункте 2.3 настоящего Порядка.

2.2. Родители (один из родителей) ребенка, родившегося третьим или последующим, не получившие одновременно с государственной регистрацией рождения (выдачей свидетельства о рождении ребенка) подарочный набор, вправе обратиться в отдел управления ЗАГС, в котором была произведена государственная регистрация рождения ребенка (выдача свидетельства о рождении ребенка), для получения подарочного набора.

2.3. Для получения подарочного набора родителями (одним из родителей) представляются следующие документы:

свидетельство о рождении ребенка, родившегося третьим или последующим;

свидетельства о рождении двоих детей, родившихся ранее, либо документ, подтверждающий статус многодетной семьи;

документ, удостоверяющий личность родителя;

документ, подтверждающий регистрацию родителя по месту жительства или по месту пребывания в городе Перми, либо копию судебного решения, устанавливающего факт постоянного проживания в городе Перми.

2.4. Отделы управления ЗАГС осуществляют ведение реестра выдачи подарочных наборов по форме согласно приложению 3 к настоящему Порядку.

2.5. Управление ЗАГС направляет в департамент социальной политики администрации города Перми (далее – департамент) реестры выдачи подарочных наборов, полученные от отделов управления ЗАГС, ежемесячно до 10 числа месяца, следующего за отчетным.

III. Основания для отказа в предоставлении подарочного набора

1.2. Основаниями для отказа в предоставлении подарочного набора являются:

3.1.1. обращение за выдачей подарочного набора в отношении ребенка, на которого ранее был выдан подарочный набор;

3.1.2. несоблюдение условий предоставления подарочных наборов, установленных настоящим Порядком;

3.1.3. непредставление документов, указанных в пункте 2.3 настоящего Порядка;

3.1.4. обращение в отдел управления ЗАГС для получения подарочного набора после 01 марта 2025 г.

IV. Приобретение, учет, хранение и осуществление контроля за предоставлением подарочного набора

4.1. Финансирование расходов на предоставление подарочного набора осуществляется за счет бюджета города Перми в пределах средств, предусмотренных на данные цели решением Пермской городской Думы от 19 декабря 2023 г. № 265 «О бюджете города Перми на 2024 год и на плановый период 2025 и 2026 годов».

4.2. Средства на представление подарочных наборов имеют целевой характер, их использование на цели, не предусмотренные настоящим Порядком, не допускается.

4.3. Учет, хранение и контроль за выдачей подарочных наборов осуществляются департаментом.

Приложение 1
к Порядку предоставления
дополнительной меры социальной
поддержки семей, в которых
в 2024 году родился третий
и последующий ребенок

СОСТАВ
подарочного набора столовых приборов

№	Наименование	Количество
1	2	3
1	Чайная ложка с официальной символикой Года семьи	6 шт.
2	Чайная ложка с официальной символикой Года семьи и лазерной маркировкой надписи «Маленькому пермяку»	1 шт.
3	Подарочная коробка (футляр)	1 шт.

Приложение 2
к Порядку предоставления
дополнительной меры социальной
поддержки семей, в которых
в 2024 году родился третий
и последующий ребенок

ОТДЕЛЫ УПРАВЛЕНИЯ
записи актов гражданского состояния администрации города Перми

№	Отдел	Адрес
1	2	3
1	Дзержинский отдел	ул. Ленина, 98
2	Индустриальный отдел	ул. Мира, 15
3	Кировский отдел	ул. Кировоградская, 43
4	Мотовилихинский отдел	ул. Уральская, 111
5	Орджоникидзевский отдел	ул. Пулковская, 7
6	Свердловский отдел	ул. Комсомольский проспект, 69

Приложение 3
к Порядку предоставления
дополнительной меры социальной
поддержки семей, в которых
в 2024 году родился третий
и последующий ребенок

РЕЕСТР ВЫДАЧИ ПОДАРОЧНЫХ НАБОРОВ

(отдел управления записи актов гражданского состояния администрации города Перми)

за _____ 2024 года
_____ месяца

№	Ф.И.О. родителя	Документ, удостоверяющий личность родителя / подтверждающий регистрацию родителя по месту жительства или по месту пребывания в городе Перми / копия судебного решения, устанавливающего факт постоянного проживания в городе Перми	Ф.И.О. ребенка	Свидетельство о рождении ребенка	Свидетельства о рождении двоих детей, родившихся ранее / документ, подтверждающий статус многодетной семьи	Подпись родителя
1	2	3	4	5	6	7

**ПРАВОВЫЕ АКТЫ ОРГАНОВ МЕСТНОГО САМОУПРАВЛЕНИЯ
МУНИЦИПАЛЬНОГО ОБРАЗОВАНИЯ ГОРОД ПЕРМЬ**



**Российская Федерация (Россия)
КОНТРОЛЬНО-СЧЕТНАЯ ПАЛАТА ГОРОДА ПЕРМИ
ПРЕДСЕДАТЕЛЬ КОНТРОЛЬНО-СЧЕТНОЙ ПАЛАТЫ ГОРОДА ПЕРМИ
РАСПОРЯЖЕНИЕ**

09.07.2024

№ 19-д

Об утверждении Положения о комиссии по соблюдению требований к служебному поведению муниципальных служащих Контрольно-счетной палаты города Перми и урегулированию конфликта интересов

В соответствии с Федеральным законом от 02.03.2007 № 25-ФЗ «О муниципальной службе в Российской Федерации», Федеральным законом от 25.12.2008 № 273-ФЗ «О противодействии коррупции», Указом Президента Российской Федерации от 01.07.2010 № 821 «О комиссиях по соблюдению требований к служебному поведению федеральных государственных служащих и урегулированию конфликта интересов», Порядком образования комиссии по соблюдению требований к служебному поведению муниципальных служащих в Пермском крае и урегулированию конфликта интересов, утвержденным Указом губернатора Пермского края от 19.07.2012 № 44 «О мерах по реализации отдельных положений законодательства Российской Федерации в сфере противодействия коррупции на муниципальной службе в Пермском крае»:

1. Утвердить прилагаемое Положение о комиссии по соблюдению требований к служебному поведению муниципальных служащих Контрольно-счетной палаты города Перми и урегулированию конфликта интересов.
2. Признать утратившими силу распоряжение председателя Контрольно-счетной палаты города Перми от «26» февраля 2024 № 8-д «Об утверждении Положения о комиссии по соблюдению требований к служебному поведению муниципальных служащих Контрольно-счетной палаты города Перми и урегулированию конфликта интересов».
3. Инспектору отдела правового и общего обеспечения деятельности Контрольно-счетной палаты города Перми Долгих Н.Н. опубликовать настоящее распоряжение в печатном средстве массовой информации «Официальный бюллетень органов местного самоуправления муниципального образования город Пермь» и разместить на официальном сайте Контрольно-счетной палаты города Перми в сети «Интернет».
4. Консультанту отдела правового и общего обеспечения деятельности Контрольно-счетной палаты города Перми, ответственному за кадровую работу, Любимовой Г.Ю. ознакомить должностных лиц Контрольно-счетной палаты города Перми с настоящим распоряжением под роспись.
5. Контроль исполнения настоящего распоряжению оставляю за собой.

Председатель
Контрольно-счетной палаты
города Перми

М.Ф. Батуева

Приложение
к распоряжению председателя
Контрольно-счетной палаты города Перми
от 09.07.2024 № 19-д

**Положение
о комиссии по соблюдению требований к служебному поведению муниципальных служащих
Контрольно-счетной палаты города Перми и урегулированию конфликта интересов**

1. Настоящим Положением определяется порядок формирования и деятельности комиссии по соблюдению требований к служебному поведению муниципальных служащих Контрольно-счетной палаты города Перми и урегули-

рованию конфликта интересов (далее – комиссия) в соответствии с Федеральным законом от 25.12.2008 № 273-ФЗ «О противодействии коррупции», статьей 14.1 Федерального закона от 02.03.2007 № 25-ФЗ «О муниципальной службе в Российской Федерации».

2. Комиссия в своей деятельности руководствуется Конституцией Российской Федерации, федеральными конституционными законами, федеральными законами, актами Президента Российской Федерации и Правительства Российской Федерации, законами Пермского края, настоящим Положением.

3. Основной задачей комиссии является содействие Контрольно-счетной палате города Перми:

а) в обеспечении соблюдения муниципальными служащими ограничений и запретов, требований о предотвращении или об урегулировании конфликта интересов, исполнения обязанностей, установленных Федеральным законом от 25.12.2008 № 273-ФЗ «О противодействии коррупции», другими федеральными законами в целях противодействия коррупции (далее - требования к служебному поведению и (или) требования об урегулировании конфликта интересов);

б) в осуществлении в Контрольно-счетной палате города Перми мер по предупреждению коррупции.

4. Комиссия рассматривает вопросы, связанные с соблюдением требований к служебному поведению и (или) требований об урегулировании конфликта интересов, в отношении муниципальных служащих, замещающих должности муниципальной службы в Контрольно-счетной палате города Перми.

5. Комиссия образуется распоряжением председателя Контрольно-счетной палате города Перми, которым утверждаются состав комиссии и порядок ее работы.

6. Состав комиссии формируется таким образом, чтобы исключить возможность возникновения конфликта интересов, который мог бы повлиять на принимаемые комиссией решения.

7. В состав комиссии входят:

7.1. председатель комиссии:

- заместитель председателя Контрольно-счетной палаты города Перми;

7.2. заместитель председателя комиссии:

- начальник отдела правового и общего обеспечения деятельности Контрольно-счетной палаты города Перми.

7.3. члены комиссии:

- начальник отдела правового и общего обеспечения деятельности Контрольно-счетной палаты города Перми;

- представитель структурного подразделения администрации губернатора Пермского края, осуществляющего полномочия органа по профилактике коррупционных и иных правонарушений;

- представитель научных организаций и (или) образовательных организаций высшего образования, профессиональных образовательных организаций, деятельность которых связана с муниципальной службой.

7.4. секретарь комиссии:

- консультант отдела правового и общего обеспечения деятельности Контрольно-счетной палаты города Перми.

8. Лица, указанные в абзацах 3 и 4 подпункта 7.3. настоящего Положения, включаются в состав комиссии в установленном порядке по согласованию с администрацией губернатора Пермского края, научными организациями и (или) образовательными организациями высшего образования, профессиональными образовательными организациями на основании запроса Контрольно-счетной палаты города Перми.

9. Все члены комиссии при принятии решений обладают равными правами. В отсутствие председателя комиссии его обязанности исполняет заместитель председателя комиссии. В отсутствие секретаря комиссии его обязанности по поручению председателя комиссии (в отсутствие председателя - по поручению заместителя председателя комиссии) исполняет один из членов комиссии.

10. В заседаниях комиссии с правом совещательного голоса участвуют:

а) непосредственный руководитель муниципального служащего, в отношении которого комиссией рассматривается вопрос о соблюдении требований к служебному поведению и (или) требований об урегулировании конфликта интересов, и определяемые председателем комиссии два муниципальных служащих, замещающих в Контрольно-счетной палате города Перми должности муниципальной службы, аналогичные должности, замещаемой муниципальным служащим, в отношении которого комиссией рассматривается этот вопрос - по решению председателя комиссии, принимаемому в каждом конкретном случае отдельно не менее чем за три дня до дня заседания комиссии;

б) другие муниципальные служащие, замещающие должности муниципальной службы в Контрольно-счетной палате города Перми; специалисты, которые могут дать пояснения по вопросам муниципальной службы и вопросам, рассматриваемым комиссией; должностные лица государственных органов, других органов местного самоуправления; представители заинтересованных организаций; представитель муниципального служащего, в отношении которого комиссией рассматривается вопрос о соблюдении требований к служебному поведению и (или) требований об урегулировании конфликта интересов, - по решению председателя комиссии, принимаемому в каждом конкретном случае отдельно не менее чем за три дня до дня заседания комиссии на основании ходатайства муниципального служащего, в отношении которого комиссией рассматривается этот вопрос, или любого члена комиссии.

11. Заседание комиссии считается правомочным, если на нем присутствует не менее двух третей от общего числа членов комиссии.

12. При возникновении прямой или косвенной личной заинтересованности члена комиссии, которая может при-

вести к конфликту интересов при рассмотрении вопроса, включенного в повестку дня заседания комиссии, он обязан до начала заседания заявить об этом. В таком случае соответствующий член комиссии не принимает участия в рассмотрении указанного вопроса.

13. Основаниями для проведения заседания комиссии являются:

а) представление председателем Контрольно-счетной палаты города Перми материалов проверки, свидетельствующих:

о представлении муниципальным служащим недостоверных или неполных сведений о доходах, об имуществе и обязательствах имущественного характера в отношении себя, своих супруги (супруга) и несовершеннолетних детей, предусмотренных частью 1 статьи 15 Федерального закона от 02.03.2007 № 25-ФЗ «О муниципальной службе в Российской Федерации»;

о несоблюдении муниципальным служащим требований к служебному поведению и (или) требований об урегулировании конфликта интересов;

б) поступившее в Контрольно-счетную палату города Перми:

обращение гражданина, замещавшего в Контрольно-счетной палате города Перми должность муниципальной службы, включенную в перечень должностей, утвержденный распоряжением председателя Контрольно-счетной палаты города Перми, при замещении которых муниципальный служащий обязан представлять сведения о доходах в отношении себя, своих супруги (супруга) и несовершеннолетних детей, о даче согласия на замещение должности в коммерческой или некоммерческой организации либо на выполнение работы на условиях гражданско-правового договора в коммерческой или некоммерческой организации, если отдельные функции по муниципальному управлению этой организацией входили в его должностные обязанности, до истечения 2 лет со дня увольнения с муниципальной службы;

заявление муниципального служащего о невозможности по объективным причинам представить сведения о доходах, об имуществе и обязательствах имущественного характера своих супруги (супруга) и несовершеннолетних детей;

уведомление муниципального служащего о возникновении личной заинтересованности при исполнении должностных обязанностей, которая приводит или может привести к конфликту интересов;

в) представление председателя Контрольно-счетной палаты города Перми или любого члена комиссии, касающееся обеспечения соблюдения муниципальным служащим требований к служебному поведению и (или) требований об урегулировании конфликта интересов либо осуществления в Контрольно-счетной палате города Перми мер по предупреждению коррупции;

г) представление председателем Контрольно-счетной палаты города Перми материалов проверки, свидетельствующих о представлении муниципальным служащим недостоверных или неполных сведений о своих расходах, а также о расходах своих супруги (супруга) и несовершеннолетних детей, предусмотренных частью 1.1. статьи 15 Федерального закона от 02.03.2007 № 25-ФЗ «О муниципальной службе в Российской Федерации»;

д) поступившее в соответствии с частью 4 статьи 12 Федерального закона от 25.12.2008 № 273-ФЗ «О противодействии коррупции» и статьей 64.1 Трудового кодекса Российской Федерации в Контрольно-счетную палату города Перми уведомление коммерческой или некоммерческой организации о заключении с гражданином, замещавшим должность муниципальной службы в Контрольно-счетной палате города Перми, трудового или гражданско-правового договора на выполнение работ (оказание услуг), если отдельные функции муниципального управления данной организацией входили в его должностные (служебные) обязанности, исполняемые во время замещения должности в Контрольно-счетной палате города Перми, при условии, что указанному гражданину комиссией ранее было отказано во вступлении в трудовые и гражданско-правовые отношения с данной организацией или что вопрос о даче согласия такому гражданину на замещение им должности в коммерческой или некоммерческой организации либо на выполнение им работы на условиях гражданско-правового договора в коммерческой или некоммерческой организации комиссией не рассматривался;

е) уведомление муниципального служащего о возникновении не зависящих от него обстоятельств, препятствующих соблюдению требований к служебному поведению и (или) требований об урегулировании конфликта интересов.

14. Комиссия не рассматривает сообщения о преступлениях и административных правонарушениях, а также анонимные обращения, не проводит проверки по фактам нарушения служебной дисциплины.

14.1. Обращение, указанное в абзаце втором подпункта «б» пункта 13 настоящего Положения, подается гражданином, замещавшим должность муниципальной службы в Контрольно-счетной палате города Перми, в Контрольно-счетную палату города Перми.

В обращении указываются: фамилия, имя, отчество гражданина, дата его рождения, адрес места жительства, замещаемые должности в течение последних двух лет до дня увольнения с муниципальной службы, наименование, местонахождение коммерческой или некоммерческой организации, характер ее деятельности, должностные (служебные) обязанности, исполняемые гражданином во время замещения им должности муниципальной службы, функции по муниципальному управлению в отношении коммерческой или некоммерческой организации, вид договора (трудовой или гражданско-правовой), предполагаемый срок его действия, сумма оплаты за выполнение (оказание) по договору работ (услуг).

Поступившее в Контрольно-счетную палату города Перми обращение передается в подразделение Контрольно-счетной палаты города Перми по профилактике коррупционных и иных правонарушений.

В подразделении Контрольно-счетной палаты города Перми по профилактике коррупционных и иных правонарушений осуществляется рассмотрение обращения, по результатам которого подготавливается мотивированное заключение по существу обращения с учетом требований статьи 12 Федерального закона от 25.12.2008 № 273-ФЗ «О противодействии коррупции».

14.2. Обращение, указанное в абзаце втором подпункта «б» пункта 13 настоящего Положения, может быть подано муниципальным служащим, планирующим свое увольнение с муниципальной службы, и подлежит рассмотрению комиссией в соответствии с настоящим Положением.

14.3. Уведомление, указанное в подпункте «д» пункта 13 настоящего Положения, рассматривается подразделением Контрольно-счетной палаты города Перми по профилактике коррупционных и иных правонарушений, которое осуществляет подготовку мотивированного заключения о соблюдении гражданином, замещавшим должность муниципальной службы в Контрольно-счетной палате города Перми, требований статьи 12 Федерального закона от 25.12.2008 № 273-ФЗ «О противодействии коррупции».

14.4. Уведомления, указанные в абзаце четвертом подпункта «б» и подпункте «е» пункта 13 настоящего Положения, рассматриваются подразделением Контрольно-счетной палаты города Перми по профилактике коррупционных и иных правонарушений, которое осуществляет подготовку мотивированных заключений по результатам рассмотрения уведомлений.

14.5. При подготовке мотивированного заключения по результатам рассмотрения обращения, указанного в абзаце втором подпункта «б» пункта 13 настоящего Положения, или уведомлений, указанных в абзаце четвертом подпункта «б» и подпунктах «д» и «е» пункта 13 настоящего Положения, должностные лица подразделения Контрольно-счетной палаты города Перми по профилактике коррупционных и иных правонарушений имеют право проводить собеседование с муниципальным служащим, представившим обращение или уведомление, получать от него письменные пояснения, а председатель Контрольно-счетной палаты города Перми может направлять в установленном порядке запросы в государственные органы, органы местного самоуправления и заинтересованные организации.

Обращение или уведомление, а также заключение и другие материалы в течение семи рабочих дней со дня поступления обращения или уведомления представляются председателю комиссии. В случае направления запросов обращение или уведомление, а также заключение и другие материалы представляются председателю комиссии в течение 45 дней со дня поступления обращения или уведомления. Указанный срок может быть продлен, но не более чем на 30 дней.

14.6. Мотивированные заключения, предусмотренные пунктами 14.1, 14.3 и 14.4 настоящего Положения, должны содержать:

а) информацию, изложенную в обращениях или уведомлениях, указанных в абзацах втором и четвертом подпункта «б» и подпунктах «д» и «е» пункта 13 настоящего Положения;

б) информацию, полученную от государственных органов, органов местного самоуправления и заинтересованных организаций на основании запросов;

в) мотивированный вывод по результатам предварительного рассмотрения обращений и уведомлений, указанных в абзацах втором и четвертом подпункта «б», подпунктах «д» и «е» пункта 13 настоящего Положения, а также рекомендации для принятия одного из решений в соответствии с пунктами 20, 20.2, 23, 24 настоящего Положения или иного решения.

15. Председатель комиссии при поступлении к нему информации, содержащей основания для проведения заседания комиссии:

а) в 10-дневный срок назначает дату заседания комиссии. При этом дата заседания комиссии не может быть назначена позднее 20 дней со дня поступления указанной информации, за исключением случаев, предусмотренных пунктами 15.1. и 15.2. настоящего Положения;

б) организует ознакомление муниципального служащего, в отношении которого комиссией рассматривается вопрос о соблюдении требований к служебному поведению и (или) требований об урегулировании конфликта интересов, его представителя, членов комиссии и других лиц, участвующих в заседании комиссии, с информацией, поступившей в Контрольно-счетную палату города Перми, и с результатами ее проверки;

в) рассматривает ходатайства о приглашении на заседание комиссии лиц, указанных в подпункте «б» пункта 10 настоящего Положения, принимает решение об их удовлетворении (об отказе в удовлетворении) и о рассмотрении (об отказе в рассмотрении) в ходе заседания комиссии дополнительных материалов.

15.1. Заседание комиссии по рассмотрению заявлений, указанных в абзацах третьем подпункта «б» пункта 13 настоящего Положения, как правило, проводится не позднее одного месяца со дня истечения срока, установленного для представления сведений о доходах, об имуществе и обязательствах имущественного характера.

15.2. Уведомления, указанные в подпунктах «д» и «е» пункта 13 настоящего Положения, как правило, рассматриваются на очередном (плановом) заседании комиссии.

16. Заседание комиссии проводится, как правило, в присутствии муниципального служащего, в отношении которого рассматривается вопрос о соблюдении требований к служебному поведению и (или) требований об урегулировании конфликта интересов, или гражданина, замещавшего должность муниципальной службы в Контрольно-счетной палате города Перми (далее – гражданин). О намерении лично присутствовать на заседании комиссии муниципальный

служащий или гражданин указывает в обращении, заявлении или уведомлении, представляемых в соответствии с подпунктами «б» и «е» пункта 13 настоящего Положения.

16.1. Заседания комиссии могут проводиться в отсутствие муниципального служащего или гражданина в случае:

а) если в обращении, заявлении или уведомлении, предусмотренных подпунктами «б» и «е» пункта 13 настоящего Положения, не содержится указания о намерении муниципального служащего или гражданина лично присутствовать на заседании комиссии;

б) если муниципальный служащий или гражданин, намеревающиеся лично присутствовать на заседании комиссии и надлежащим образом извещенные о времени и месте его проведения, не явились на заседание комиссии.

17. На заседании комиссии заслушиваются пояснения муниципального служащего или гражданина, замещающего должность муниципальной службы в Контрольно-счетной палате города Перми (с их согласия), и иных лиц, рассматриваются материалы по существу вынесенных на данное заседание вопросов, а также дополнительные материалы.

18. Члены комиссии и лица, участвовавшие в ее заседании, не вправе разглашать сведения, ставшие им известными в ходе работы комиссии.

19. По итогам рассмотрения вопроса, указанного в абзаце втором подпункта «а» пункта 13 настоящего Положения, комиссия принимает одно из следующих решений:

а) установить, что сведения, представленные муниципальным служащим в соответствии с частью 1 статьи 15 Федерального закона от 02.03.2007 № 25-ФЗ «О муниципальной службе в Российской Федерации», являются достоверными и полными;

б) установить, что сведения, представленные муниципальным служащим в соответствии с частью 1 статьи 15 Федерального закона от 02.03.2007 № 25-ФЗ «О муниципальной службе в Российской Федерации», являются недостоверными и (или) неполными. В этом случае комиссия рекомендует председателю Контрольно-счетной палаты города Перми применить к муниципальному служащему конкретную меру ответственности.

19.1. По итогам рассмотрения вопроса, указанного в абзаце третьем подпункта «а» пункта 13 настоящего Положения, комиссия принимает одно из следующих решений:

а) установить, что муниципальный служащий соблюдал требования к служебному поведению и (или) требования об урегулировании конфликта интересов;

б) установить, что муниципальный служащий не соблюдал требования к служебному поведению и (или) требования об урегулировании конфликта интересов. В этом случае комиссия рекомендует председателю Контрольно-счетной палаты города Перми указать муниципальному служащему на недопустимость нарушения требований к служебному поведению и (или) требований об урегулировании конфликта интересов либо применить к муниципальному служащему конкретную меру ответственности.

20. По итогам рассмотрения вопроса, указанного в абзаце втором подпункта «б» пункта 13 настоящего Положения, комиссия принимает одно из следующих решений:

а) дать гражданину согласие на замещение должности в коммерческой или некоммерческой организации либо на выполнение работы на условиях гражданско-правового договора в коммерческой или некоммерческой организации, если отдельные функции по муниципальному управлению этой организацией входили в его должностные (служебные) обязанности;

б) отказать гражданину в замещении должности в коммерческой или некоммерческой организации либо в выполнении работы на условиях гражданско-правового договора в коммерческой или некоммерческой организации, если отдельные функции по муниципальному управлению этой организацией входили в его должностные (служебные) обязанности, и мотивировать свой отказ.

20.1. По итогам рассмотрения вопроса, указанного в абзаце третьем подпункта «б» пункта 13 настоящего Положения, комиссия принимает одно из следующих решений:

а) признать, что причина непредставления муниципальным служащим сведений о доходах, об имуществе и обязательствах имущественного характера своих супруги (супруга) и несовершеннолетних детей является объективной и уважительной;

б) признать, что причина непредставления муниципальным служащим сведений о доходах, об имуществе и обязательствах имущественного характера своих супруги (супруга) и несовершеннолетних детей не является уважительной. В этом случае комиссия рекомендует муниципальному служащему принять меры по представлению указанных сведений;

в) признать, что причина непредставления муниципальным служащим сведений о доходах, об имуществе и обязательствах имущественного характера своих супруги (супруга) и несовершеннолетних детей необъективна и является способом уклонения от представления указанных сведений. В этом случае комиссия рекомендует председателю Контрольно-счетной палаты города Перми применить к муниципальному служащему конкретную меру ответственности.

20.2. По итогам рассмотрения вопроса, указанного в абзаце четвертом подпункта «б» пункта 13 настоящего Положения, комиссия принимает одно из следующих решений:

а) признать, что при исполнении муниципальным служащим должностных обязанностей конфликт интересов отсутствует;

б) признать, что при исполнении муниципальным служащим должностных обязанностей личная заинтересованность приводит или может привести к конфликту интересов. В этом случае комиссия рекомендует муниципальному служащему и (или) председателю Контрольно-счетной палаты города Перми принять меры по урегулированию конфликта интересов или по недопущению его возникновения;

в) признать, что муниципальный служащий не соблюдал требования об урегулировании конфликта интересов. В этом случае комиссия рекомендует председателю Контрольно-счетной палаты города Перми применить к муниципальному служащему конкретную меру ответственности.

21. По итогам рассмотрения вопроса, указанного в подпункте «в» пункта 13 настоящего Положения, комиссия принимает соответствующее решение.

22. По итогам рассмотрения вопроса, указанного в подпункте «г» пункта 13 настоящего Положения, комиссия принимает одно из следующих решений:

а) признать, что представленные муниципальным служащим сведения о своих расходах, о расходах своих супруги (супруга) и несовершеннолетних детей, предусмотренные частью 1.1. статьи 15 Федерального закона от 02.03.2007 № 25-ФЗ «О муниципальной службе в Российской Федерации», являются достоверными и полными;

б) признать, что представленные муниципальным служащим сведения о своих расходах, о расходах своих супруги (супруга) и несовершеннолетних детей, предусмотренные частью 1.1. статьи 15 Федерального закона от 02.03.2007 № 25-ФЗ «О муниципальной службе в Российской Федерации», являются недостоверными и (или) неполными. В этом случае комиссия рекомендует председателю Контрольно-счетной палаты города Перми применить к муниципальному служащему конкретную меру ответственности и (или) направить материалы, полученные в результате осуществления контроля за расходами, в органы прокуратуры и (или) иные государственные органы в соответствии с их компетенцией.

23. По итогам рассмотрения вопроса, указанного в подпункте «д» пункта 13 настоящего Положения, комиссия принимает в отношении гражданина, замещавшего должность муниципальной службы в Контрольно-счетной палате города Перми, одно из следующих решений:

а) дать согласие на замещение им должности в коммерческой или некоммерческой организации либо на выполнение работы на условиях гражданско-правового договора в коммерческой или некоммерческой организации, если отдельные функции по муниципальному управлению этой организацией входили в его должностные (служебные) обязанности;

б) установить, что замещение им на условиях трудового договора должности в коммерческой или некоммерческой организации и (или) выполнение в коммерческой или некоммерческой организации работ (оказание услуг) нарушают требования статьи 12 Федерального закона от 25.12.2008 № 273-ФЗ «О противодействии коррупции». В этом случае комиссия рекомендует председателю Контрольно-счетной палаты города Перми проинформировать об указанных обстоятельствах органы прокуратуры и уведомившую организацию.

24. По итогам рассмотрения вопроса, указанного в подпункте «е» пункта 13 настоящего Положения, комиссия принимает одно из следующих решений:

а) признать наличие причинно-следственной связи между возникновением не зависящих от муниципального служащего обстоятельств и невозможностью соблюдения им требований к служебному поведению и (или) требований об урегулировании конфликта интересов;

б) признать отсутствие причинно-следственной связи между возникновением не зависящих от муниципального служащего обстоятельств и невозможностью соблюдения им требований к служебному поведению и (или) требований об урегулировании конфликта интересов.

25. По итогам рассмотрения вопросов, указанных в подпунктах «а», «б», «г», «д» и «е» пункта 13 настоящего Положения, и при наличии к тому оснований комиссия может принять иное решение, чем это предусмотрено пунктами 19-20.2, 22, 23, 24 настоящего Положения. Основания и мотивы принятия такого решения должны быть отражены в протоколе заседания комиссии.

26. Для исполнения решений комиссии могут быть подготовлены проекты распоряжений, приказов или поручений председателя Контрольно-счетной палаты города Перми, которые в установленном порядке представляются на рассмотрение председателю Контрольно-счетной палаты города Перми.

27. Решения комиссии по вопросам, указанным в пункте 13 настоящего Положения, принимаются тайным голосованием (если комиссия не примет иное решение) простым большинством голосов присутствующих на заседании членов комиссии.

28. Решения комиссии оформляются протоколами, которые подписывают члены комиссии, принимавшие участие в ее заседании. Решения комиссии, за исключением решения, принимаемого по итогам рассмотрения вопроса, указанного в абзаце втором подпункта «б» пункта 13 настоящего Положения, для председателя Контрольно-счетной палаты города Перми носят рекомендательный характер. Решение, принимаемое по итогам рассмотрения вопроса, указанного в абзаце втором подпункта «б» пункта 13 настоящего Положения, носит обязательный характер.

29. В протоколе заседания комиссии указываются:

а) дата заседания комиссии, фамилии, имена, отчества членов комиссии и других лиц, присутствующих на заседании;

б) формулировка каждого из рассматриваемых на заседании комиссии вопросов с указанием фамилии, имени, отчества, должности муниципального служащего, в отношении которого рассматривается вопрос о соблюдении требований к служебному поведению и (или) требований об урегулировании конфликта интересов;

в) предъявляемые к муниципальному служащему претензии, материалы, на которых они основываются;

г) содержание пояснений муниципального служащего и других лиц по существу предъявляемых претензий;

д) фамилии, имена, отчества выступивших на заседании лиц и краткое изложение их выступлений;

е) источник информации, содержащей основания для проведения заседания комиссии, дата поступления информации в Контрольно-счетную палату города Перми;

ж) другие сведения;

з) результаты голосования;

и) решение и обоснование его принятия.

30. Член комиссии, несогласный с ее решением, вправе в письменной форме изложить свое мнение, которое подлежит обязательному приобщению к протоколу заседания комиссии и с которым должен быть ознакомлен муниципальный служащий.

31. Копии протокола заседания комиссии в 7-дневный срок со дня заседания направляются председателю Контрольно-счетной палаты города Перми, полностью или в виде выписок из него - муниципальному служащему, а также по решению комиссии - иным заинтересованным лицам.

32. Председатель Контрольно-счетной палаты города Перми обязан рассмотреть протокол заседания комиссии и вправе учесть в пределах своей компетенции, содержащиеся в нем рекомендации при принятии решения о применении к муниципальному служащему мер ответственности, предусмотренных нормативными правовыми актами Российской Федерации, а также по иным вопросам организации противодействия коррупции. О рассмотрении рекомендаций комиссии и принятом решении председатель Контрольно-счетной палаты города Перми уведомляет комиссию в месячный срок со дня поступления к нему протокола заседания комиссии. Решение председателя Контрольно-счетной палаты города Перми оглашается на ближайшем заседании комиссии и принимается к сведению без обсуждения.

33. В случае установления комиссией признаков дисциплинарного проступка в действиях (бездействии) муниципального служащего информация об этом представляется председателю Контрольно-счетной палаты города Перми для решения вопроса о применении к муниципальному служащему мер ответственности, предусмотренных нормативными правовыми актами Российской Федерации.

34. В случае установления комиссией факта совершения муниципальным служащим действия (факта бездействия), содержащего признаки административного правонарушения или состава преступления, председатель комиссии обязан передать информацию о совершении указанного действия (бездействии) и подтверждающие такой факт документы в правоприменительные органы в 3-дневный срок, а при необходимости - немедленно.

35. Копия протокола заседания комиссии или выписка из него приобщается к личному делу муниципального служащего, в отношении которого рассмотрен вопрос о соблюдении требований к служебному поведению и (или) требований об урегулировании конфликта интересов.

35.1. Выписка из решения комиссии, заверенная подписью секретаря комиссии и печатью Контрольно-счетной палаты города Перми, вручается гражданину, замещавшему должность муниципальной службы в Контрольно-счетной палате города Перми, в отношении которого рассматривался вопрос, указанный в абзаце втором подпункта «б» пункта 13 настоящего Положения, под роспись или направляется заказным письмом с уведомлением по указанному им в обращении адресу не позднее одного рабочего дня, следующего за днем проведения соответствующего заседания комиссии.

36. Организационно-техническое и документационное обеспечение деятельности комиссии, а также информирование членов комиссии о вопросах, включенных в повестку дня, о дате, времени и месте проведения заседания, ознакомление членов комиссии с материалами, представляемыми для обсуждения на заседании комиссии, осуществляются подразделением Контрольно-счетной палаты города Перми по профилактике коррупционных и иных правонарушений.

РАЗДЕЛ ВТОРОЙ ОФИЦИАЛЬНАЯ ИНФОРМАЦИЯ

ИЗВЕЩЕНИЕ О ПРОВЕДЕНИИ ЗАСЕДАНИЯ СОГЛАСИТЕЛЬНОЙ КОМИССИИ ПО ВОПРОСУ СОГЛАСОВАНИЯ МЕСТОПОЛОЖЕНИЯ ГРАНИЦ ЗЕМЕЛЬНЫХ УЧАСТКОВ ПРИ ВЫПОЛНЕНИИ КОМПЛЕКСНЫХ КАДАСТРОВЫХ РАБОТ

В отношении объектов недвижимого имущества, расположенных на территории кадастрового квартала (территориях нескольких смежных кадастровых кварталов):
субъект Российской Федерации _____ Пермский край _____,
муниципальное образование _____ город Пермь _____,
населенный пункт _____ город Пермь _____,

№ кадастрового квартала (нескольких смежных кадастровых кварталов):
**Пермский край, город Пермь, Мотовилихинский район, в границах квартала
59:01:4019176**

(Иные сведения, позволяющие определить местоположение территории, на которой

выполняются комплексные кадастровые работы)

в соответствии с муниципальным контрактом

от « 28 » декабря 2023 г. № 0356500001423005981 выполняются комплексные кадастровые работы.

Уведомляем всех заинтересованных лиц о завершении подготовки проекта карты-плана территории, с которым можно ознакомиться по адресу работы согласительной комиссии:

614000, город Пермь, ул. Сибирская, 15

(Адрес работы согласительной комиссии)

или на официальных сайтах в информационно-телекоммуникационной сети «Интернет»:

Департамент земельных отношений администрации
города Перми

(Наименование заказчика комплексных кадастровых работ)

<http://www.gorodperm.ru/>

(Адрес сайта)

Министерство по управлению имуществом и
градостроительной деятельностью Пермского края

*(Наименование исполнительного органа государственной
власти субъекта Российской Федерации, на территории
которого проводятся комплексные кадастровые работы)*

<http://mizo.permkrai.ru>

(Адрес сайта)

Управление Федеральной службы государственной
регистрации, кадастра и картографии по Пермскому
краю

(Наименование органа кадастрового учета)

<https://rosreestr.ru/site/about/struct/territorialnye-organy/upravlenie-rosreestra-po-permskomu-kraju/>

(Адрес сайта)

Заседание согласительной комиссии по вопросу согласования местоположения границ земельных участков, в отношении которых проводятся комплексные кадастровые работы на территории кадастрового квартала (нескольких смежных кадастровых кварталов):
59:01:4019176

состоится по адресу: 614000, город Пермь, ул. Сибирская, 15
« 08 » августа 2024 г. в 16 часов 00 минут.

Для участия в согласовании местоположения границ при себе необходимо иметь документ, удостоверяющий личность, а также документы, подтверждающие права на соответствующий земельный участок.

Обоснованные возражения относительно местоположения границ земельных участков, содержащегося в проекте карты-плана территории, можно представить в согласительную комиссию в письменной форме в период

с « 16 » июля 2024 г. по « 07 » августа 2024 г. и
с « 08 » августа 2024 г. по « 11 » сентября 2024 г.

Возражения оформляются в соответствии с частью 15 статьи 42.10 Федерального закона от 24 июля 2007 г. № 221-ФЗ «О государственном кадастре недвижимости» и включают в себя сведения о лице, направившем данное возражение, в том числе фамилию, имя и (при наличии) отчество, а также адрес правообладателя и (или) адрес электронной почты правообладателя, реквизиты документа, удостоверяющего его личность, обоснование причин его несогласия с местоположением границы земельного участка, кадастровый номер земельного участка (при наличии) или обозначение образуемого земельного участка в соответствии с проектом карты-плана территории. К указанным возражениям должны быть приложены копии документов, подтверждающих право лица, направившего данное возражение, на такой земельный участок, или иные документы, устанавливающие или удостоверяющие права на такой земельный участок, а также документы, определяющие (определявшие) местоположение границ при образовании такого земельного участка (при наличии).

В случае отсутствия таких возражений местоположение границ земельных участков считается согласованным.

Второе заседание согласительной комиссии по вопросу согласования местоположения границ земельных участков, в отношении которых проводятся комплексные кадастровые работы, состоится по адресу: 614000 Пермский край, г. Пермь, ул. Сибирская, 15 «12» сентября 2024 г. в 16 часов 00 минут.

ИЗМЕНЕНИЯ,

которые вносятся в Правила землепользования и застройки города Перми, утвержденные решением Пермской городской Думы от 26 июня 2007 г. № 143

1. В статье 49:

1.1. установить границы территориальной зоны производственно-коммунальных объектов V класса вредности (ПК-5) в отношении территории, расположенной по ул. Емельяна Ярославского, ГСК-12, бокс 31, 32 в Свердловском районе города Перми.

Изменение границ в отношении территории, расположенной по ул. Емельяна Ярославского, ГСК-12, бокс 31, 32 в Свердловском районе города Перми, изложить в редакции согласно приложению 1 к настоящим изменениям;

1.2. установить границы территориальной зоны торговли и рынков (Ц-5/1) в отношении земельных участков с кадастровыми номерами 59:01:4011303:9, 59:01:4011303:122, расположенных по ул. Колыбалова в Мотовилихинском районе города Перми.

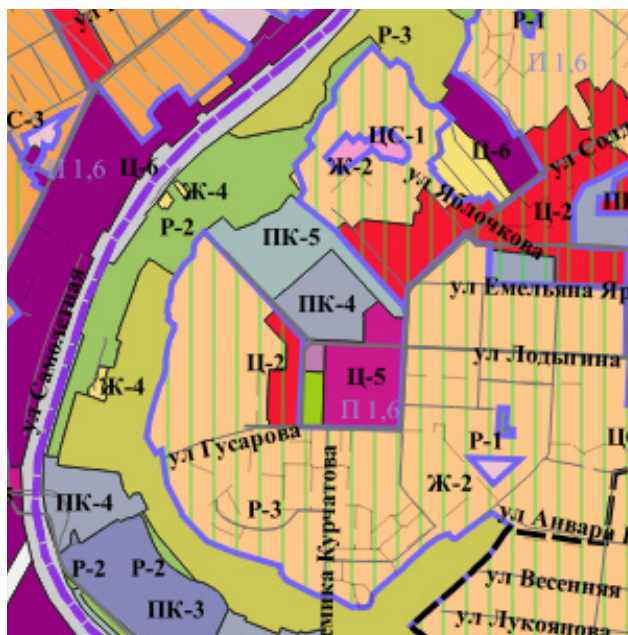
Изменение границ в отношении земельных участков с кадастровыми номерами 59:01:4011303:9, 59:01:4011303:122, расположенных по ул. Колыбалова в Мотовилихинском районе города Перми, изложить в редакции согласно приложению 2 к настоящим изменениям;

1.3. установить границы подзоны Ж-2 (В 8 эт) территориальной зоны среднеэтажной жилой застройки (Ж-2) в отношении территории, включающей земельный участок с кадастровым номером 59:01:1713122:1545, расположенной в Кировском районе города Перми.

Изменение границ в отношении территории, включающей земельный участок с кадастровым номером 59:01:1713122:1545, расположенной в Кировском районе города Перми, изложить в редакции согласно приложению 3 к настоящим изменениям.

Приложение 1
к изменениям, которые вносятся
в Правила землепользования
и застройки города Перми,
утвержденные решением Пермской
городской Думы
от 26 июня 2007 г. № 143

**Изменение границ в отношении территории, расположенной
по ул. Емельяна Ярославского, ГСК-12, бокс 31, 32 в Свердловском районе города Перми**



1:25000

Каталог координат

границы территориальной зоны производственно-коммунальных объектов V класса вредности (ПК-5) в отношении территории, расположенной по ул. Емельяна Ярославского, ГСК-12, бокс 31 в Свердловском районе города Перми

Система координат МСК-59

№	X	Y
1	513127,85	2230716,70
2	513127,22	2230716,01
3	513124,59	2230718,38
4	513125,22	2230719,10
1	513127,85	2230716,70

Каталог координат

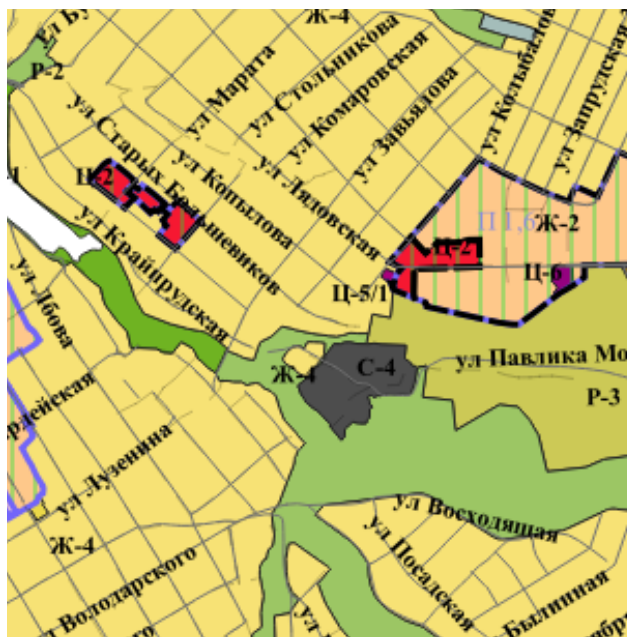
границы территориальной зоны производственно-коммунальных объектов V класса вредности (ПК-5) в отношении территории, расположенной по ул. Емельяна Ярославского, ГСК-12, бокс 32 в Свердловском районе города Перми

Система координат МСК-59

№	X	Y
1	513130,35	2230714,42
2	513129,74	2230713,75
3	513127,22	2230716,01
4	513127,85	2230716,70
1	513130,35	2230714,42

Приложение 2
к изменениям, которые вносятся
в Правила землепользования
и застройки города Перми,
утвержденные решением Пермской
городской Думы
от 26 июня 2007 г. № 143

Изменение границ в отношении земельных участков с кадастровыми номерами 59:01:4011303:9, 59:01:4011303:122, расположенных по ул. Колыбалова в Мотовилихинском районе города Перми



1:25000

Каталог координат

границы территориальной зоны торговли и рынков (Ц-5/1) в отношении земельных участков с кадастровыми номерами 59:01:4011303:9, 59:01:4011303:122, расположенных по ул. Колыбалова в Мотовилихинском районе города Перми

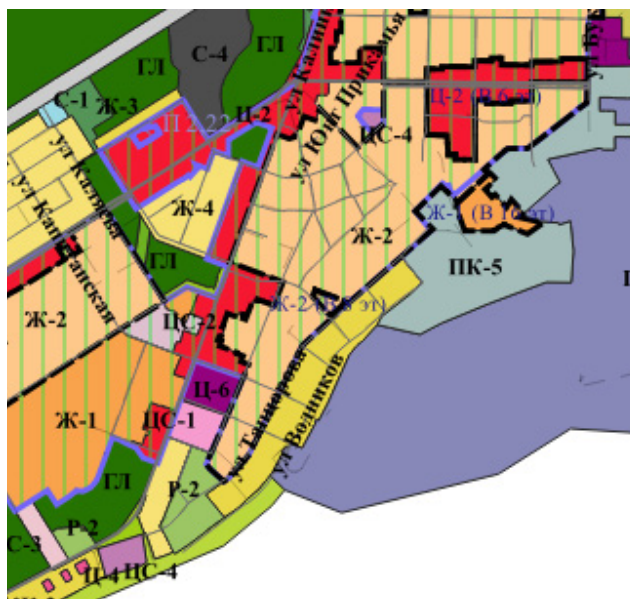
Система координат МСК-59

№	X	Y
1	520514,47	2238106,37
2	520514,35	2238107,01
3	520504,73	2238126,88
4	520499,85	2238137,00
5	520499,28	2238138,16
6	520498,87	2238139,00
7	520490,89	2238135,19
8	520482,22	2238132,22
9	520481,88	2238132,75
10	520479,77	2238131,92
11	520473,76	2238130,85
12	520464,34	2238128,73
13	520467,94	2238119,96

14	520468,29	2238119,26
15	520477,84	2238104,82
16	520482,92	2238098,61
17	520487,80	2238091,50
18	520489,47	2238089,07
19	520500,22	2238093,83
20	520504,27	2238097,47
21	520507,18	2238099,26
22	520510,89	2238101,54
23	520513,76	2238105,01
24	520514,23	2238105,44
25	520514,57	2238105,83
1	520514,47	2238106,37

Приложение 3
к изменениям, которые вносятся
в Правила землепользования
и застройки города Перми,
утвержденные решением Пермской
городской Думы
от 26 июня 2007 г. № 143

Изменение границ в отношении территории, включающей земельный участок с кадастровым номером 59:01:1713122:1545, расположенной в Кировском районе города Перми



1:25000

Каталог координат

границы подзоны Ж-2 (В 8 эт) территориальной зоны среднеэтажной жилой застройки (Ж-2) в отношении территории, включающей земельный участок с кадастровым номером 59:01:1713122:1545, расположенной в Кировском районе города Перми

Система координат МСК-59

№	X	Y
1	519857,91	2218901,29
2	519820,43	2219001,41
3	519816,85	2219004,51
4	519814,53	2219001,92
5	519769,63	2218951,92
6	519810,02	2218914,88
7	519836,23	2218893,34
8	519851,94	2218898,98
9	519857,92	2218901,26
1	519857,91	2218901,29

Извещение
об уточнении контактных данных кадастрового инженера
при выполнении комплексных кадастровых работ в 2024 году
на территории г. Перми

В связи с кадровыми изменениями департамент земельных отношений администрации города Перми уточняет информацию о контактных данных кадастрового инженера, выполняющего комплексные кадастровые работы на территории: *Пермский край, г. Пермь, кадастровые кварталы с учетными номерами 59:01:4311063, 59:01:4311062, 59:01:4211135, 59:01:3812319, 59:01:5110007, 59:01:3812318, 59:01:2512464, 59:01:2512438, 59:01:4011822, 59:01:1713423, 59:01:2912609, 59:01:2910216, 59:01:3911629, 59:01:2912549, 59:01:2912548, 59:01:4019176, 59:01:4411366, 59:01:2810094, 59:01:2810095, 59:01:2810098, 59:01:2810097, 59:01:4613895, 59:01:2010377, 59:01:2010419, 59:01:2512423, 59:01:1713455, 59:01:2010365, 59:01:2512430.*

фамилия, имя, отчество (при наличии) кадастрового инженера: *Казакова Анастасия Валерьевна*;
наименование саморегулируемой организации кадастровых инженеров, членом которой является кадастровый инженер: *СРО Ассоциация кадастровых инженеров «Содружество»*;
уникальный регистрационный номер члена саморегулируемой организации кадастровых инженеров в реестре членов саморегулируемой организации кадастровых инженеров: *1764*
дата внесения сведений о физическом лице в реестр членов саморегулируемой организации кадастровых инженеров: *21.12.2020*;
почтовый адрес: *614000, Пермский край, г. Пермь, ул. Советская, 56*;
адрес электронной почты: *kazakova.a.v.1988@yandex.ru*;
номер контактного телефона: *(342) 205 57 41*.

Иная информация, опубликованная в извещении о начале выполнения комплексных кадастровых работ в «Официальном бюллетене органов местного самоуправления муниципального образования город Пермь» от 07.06.2024 № 40 остается неизменной.

**Заключение о результатах общественных обсуждений
от «11» июля 2024 г. № 1-ГП**

Настоящее заключение подготовлено департаментом градостроительства и архитектуры администрации города Перми на основании протокола общественных обсуждений от «02» июля 2024 г. № 1-ГП по проекту внесения изменений в Генеральный план города Перми, утвержденный решением Пермской городской Думы от 17 декабря 2010 г. № 205.

Количество участников общественных обсуждений, принявших участие в общественных обсуждениях: 11 человек.

По результатам рассмотрения замечаний и предложений участников общественных обсуждений, постоянно проживающих на территории, в пределах которой проведены общественные обсуждения, установлено:

№	Содержание внесенных предложений/замечаний		Выводы по результатам рассмотрения предложения, поступления, которого от участника общественных обсуждений	Аргументированные рекомендации организатора общественных обсуждений (нецелесообразности учета внесенных предложений и замечаний)		
	№ Пункт, подпункт, абзац (структурная единица)	Предложения/ замечания				
1	2	3	4	5	6	7
		Часть 1. Положения о территориальном планировании. Изменение функционального зонирования. В отношении территории, включающей земельные участки (далее - ЗУ) с кадастровыми номерами 59:01:0000000:81476, 59:01:4716100:20 предложается к установлению функциональной зона - территории, занятые преимущественно промышленными и инфраструктурными объектами, специализированными территориями (131).	сохранить за земельным участком с кадастровым номером 59:01:0000000:81476 назначение: луга, пастбища, сенокосы	согласно действующему Генеральному плану (Раздел II Функциональное зонирование, Глава 2.1, п. 2.1.3.2.) допускается сокращение площади территорий зон сельскохозяйственного использования исключительного назначения в целях размещения новой социальной и рекреационной инфраструктуры: объектов социальной инфраструктуры (спортивных объектов, объектов здравоохранения, дошкольных образовательных учреждений, школьных образовательных учреждений), объектов культуры, досуга, предназначенных для осуществления полномочий органов государственной и (или) органов местного самоуправления города Перми. Сокращение площади зон сельскохозяйственного использования для целей, указанных в настоящем пункте, осуществляется путем внесения изменений в Генеральный план в части внесения функционального зонирования с обязательным проведением процедур общественных обсуждений или публичных слушаний.	Изменение функционального зонирования земельного участка, планируемого к образованию из земельных участков с кадастровыми номерами 59:01:0000000:81476, 59:01:4716100:20 и неразначенных земель в кадастровых кварталах 59:01:4713876, 59:01:4716100 по ул. Верхне-Муллинской в Индустриальном районе города Перми, предусмотрено с целью реализации инвестиционного проекта «Создание мультитемпературного складского комплекса.	В соответствии с постановлением Правительства Пермского края от 06 декабря 2013 г. № 1721-п

1	2	3	4	5	6	7
1	1			<p>Предложенная смена зонирования не отвечает интересам развития города Перми и Пермского края. В настоящее время на территории города Перми достаточное количество промышленных зон, в том числе нефункционирующих или используемых не по назначению.</p> <p>Тем более предложенная смена зонирования не отвечает интересам жителей города, так как приведет к невозможности использования данного участка в качестве рекреационной или социально-инфраструктурной территории в будущем.</p> <p>Земли рекреационного и социально направленного назначения в городской среде используются большим кругом лиц, поэтому даже потенциальные земли с рекреационным назначением не могут быть редуцированы.</p> <p>Сокращение рекреационных территорий и территорий социальной инфраструктуры противоречит целям Национального проекта «Жилье и городская среда» и нарушает права граждан на благоприятную окружающую среду (ст. 42 Конституции Российской Федерации).</p>	Не учтено	<p>«Об отборе инвестиционных проектов, реализуемых или планируемых к реализации на территории Пермского края» (далее – Постановление № 1721-п) приоритетный инвестиционный проект Пермского края - инвестиционный проект, реализуемый в соответствии со Стратегией социально-экономического развития Пермского края и которому присвоен статус приоритетного инвестиционного проекта. Учитывая изменения Генерального плана в части дополнения пунктов 2.1.3.1, 2.1.3.2, 2.2.1, 2.2.7.4.1, 2.2.7.4.2, 2.3.2 раздела II «Функциональное зонирование» изменение функционального зонирования соответствует указанным требованиям. Кроме того, в случае реализации указанных проектов нормирование благоприятных условий жизнедеятельности будет обеспечиваться с учетом местных и региональных нормативов градостроительного проектирования, а также Правила благоустройства территории города Перми.</p>

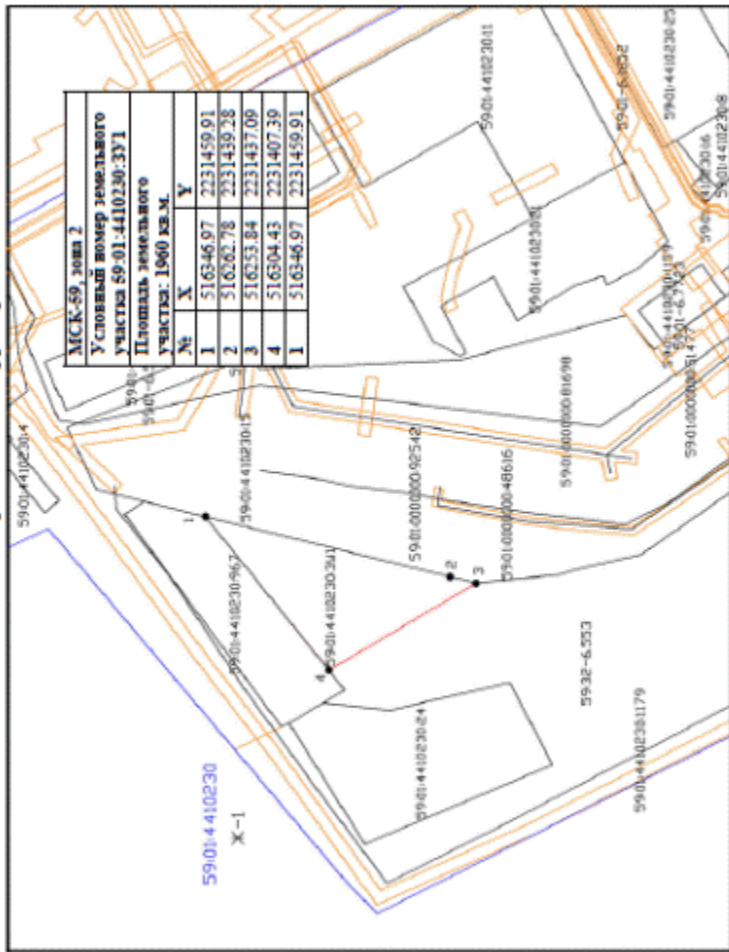
1					6	7
2	2	часть 1. Положения о территориальном планировании. Изменение функционального зонирования. В отношении территории, включающей земельный участок с кадастровым номером 59:01:4411483:24 проектом предлагается к установлению функциональная зона - территории, занятые преимущественно промышленными и инфраструктурным объектами, специализированными территориями (131)	-	-	Не учтено	Изменение функционального зонирования земельного участка, планируемого к образованию из земельного участка с кадастровыми номерами 59:01:4411483:24 и земель, государственная собственность на которые не разграничена, по ул. Куйбышева в Свердловском районе города Перми, планируется с целью реализации приоритетного инвестиционного проекта «Строительство заводских комплексов с элементами придорожного сервиса». В соответствии с Постановлением № 1721-п приоритетный инвестиционный проект Пермского края - инвестиционный проект, реализуемый в соответствии со Стратегией социально-экономического развития Пермского края и которому присвоен статус приоритетного инвестиционного проекта. Учитывая изменения Генерального плана в части дополнения пунктов 2.1.3.1, 2.1.3.2, 2.2.1, 2.2.7.4.1, 2.2.7.4.2, 2.3.2 раздела II «Функциональное зонирование» изменение функционального зонирования соответствует указанным требованиям. Кроме того, в случае реализации указанных проектов нормирование благоприятных условий жизнедеятельности будет обеспечиваться с учетом местных и региональных нормативов градостроительного проектирования, а также Правила благоустройства территории города Перми.

1						
3	<p>Изменение положений Генерального плана. Дополнить пункты 2.1.3.1, 2.1.3.2, 2.2.1, 2.2.7.4.1, 2.2.7.4.2, 2.3.2 раздела II «Функциональное зонирование» Генерального плана следующие формулировкой следующего содержания: «кроме случаев реализации приоритетных инвестиционных проектов Пермского края, инвестиционных проектов Пермского края, приоритетных инвестиционных проектов муниципальных образований Пермского края, инвестиционных проектов муниципальных образований Пермского края, концессионных соглашений, реализуемых на территории Пермского края, осуществления комплексного развития территории снимет запрет на:</p> <ul style="list-style-type: none"> - увеличение площади зон территорий смешанного назначения - сокращение площади зон природнорекреационных территорий - сокращение площади территорий зон сельскохозяйственного использования не только в целях размещения новой социальной и рекреационной инфраструктуры, но и в целях промышленной застройки и, видимо, жилой застройки - увеличение застраиваемых территорий зон территорий смешанного назначения - предоставление под застройку территорий, находящихся в государственной (или) муниципальной собственности - увеличение ресурсов городской инфраструктуры при установлении параметров застройки - сокращение площади территорий зон природно-рекреационного каркаса. <p>Отмена указанных ограничений приведет к тому, что застройщики и девелоперы в процессе формирования КРТ и приоритетных инвестиционных проектов будут повсеместно на законном основании игнорировать ранее предписанные нормативные требования по плотности застройки, проценту озеленения, площади рекреационных зон и т.д.</p> <p>Под угрозу сокращения в первую очередь попадут рекреационные территории и объекты социальной инфраструктуры - спортивные объекты (в т.ч. при образовательных учреждениях), объекты культуры, досуга, парки, скверы, аллеи и т.д.</p> <p>Это приведет к кардинальному снижению комфортности городской среды, что прямо противоречит целям Национального проекта «Жилье и городская среда», а также нарушит право граждан на благоприятную окружающую среду (ст. 42 Конституции Российской Федерации).</p>	<p>4</p> <p>не вносить указанные дополнения в пункты 2.1.3.1, 2.1.3.2, 2.2.1, 2.2.7.4.1, 2.2.7.4.2, 2.3.2 раздела II «Функциональное зонирование» Генерального плана</p>	<p>5</p> <p>предложенная законодательная оговорка в случае реализации приоритетных проектов Пермского края, инвестиционных проектов Пермского края, приоритетных инвестиционных проектов муниципальных образований Пермского края, инвестиционных проектов муниципальных образований Пермского края, концессионных соглашений, реализуемых на территории Пермского края, осуществления комплексного развития территории снимет запрет на:</p> <ul style="list-style-type: none"> - увеличение площади зон территорий смешанного назначения - сокращение площади зон природнорекреационных территорий - сокращение площади территорий зон сельскохозяйственного использования не только в целях размещения новой социальной и рекреационной инфраструктуры, но и в целях промышленной застройки и, видимо, жилой застройки - увеличение застраиваемых территорий зон территорий смешанного назначения - предоставление под застройку территорий, находящихся в государственной (или) муниципальной собственности - увеличение ресурсов городской инфраструктуры при установлении параметров застройки - сокращение площади территорий зон природно-рекреационного каркаса. <p>Отмена указанных ограничений приведет к тому, что застройщики и девелоперы в процессе формирования КРТ и приоритетных инвестиционных проектов будут повсеместно на законном основании игнорировать ранее предписанные нормативные требования по плотности застройки, проценту озеленения, площади рекреационных зон и т.д.</p> <p>Под угрозу сокращения в первую очередь попадут рекреационные территории и объекты социальной инфраструктуры - спортивные объекты (в т.ч. при образовательных учреждениях), объекты культуры, досуга, парки, скверы, аллеи и т.д.</p> <p>Это приведет к кардинальному снижению комфортности городской среды, что прямо противоречит целям Национального проекта «Жилье и городская среда», а также нарушит право граждан на благоприятную окружающую среду (ст. 42 Конституции Российской Федерации).</p>	<p>6</p> <p>Не учтено</p>	<p>7</p> <p>В соответствии с частью 2.1 статьи 24 ГК РФ в случае, если для реализации решения о комплексном развитии территории требуется внесение изменений в генеральный план такие изменения должны быть внесены в срок не позднее чем девяносто дней со дня утверждения проекта планировки территории в целях ее комплексного развития. В соответствии с Постановлением № 1721-п приоритетный инвестиционный проект Пермского края - инвестиционный проект, реализуемый в соответствии со Стратегией социально-экономического развития Пермского края и которому присвоен статус приоритетного инвестиционного проекта.</p> <p>Кроме того, в случае реализации указанных проектов нормирование благоприятных условий жизнедеятельности будет обеспечиваться с учетом местных и региональных нормативов градостроительного проектирования, а также Правила благоустройства территории города Перми.</p>	

1	2	3	4	5	6	7
4	Включение новых мероприятий по объектам местного значения. В целях улучшения инфраструктуры и транспортной доступности проектом предусмотрено мероприятие Тр-131 «Продление улицы -Космонавта Беляева»	-	-	-	Не требует учета	Предложение к мероприятию Тр-131 «Продление улицы - Космонавта Беляева» отсутствует
2	1 Тип проекта: Проект межзонального и проект планировки, Шифр: 93-Л-М-С Описание местоположения: Документация по планировке территорий в Ленинском, Мотовилихинском и Свердловском районах города Перми. Документ: Об утверждении документации по планировке территорий в Ленинском, Мотовилихинском и Свердловском районах города Перми № 1288 от 31.12.2013	2 внести изменения в проект межзонального и проект планировки территории по образованной земельной зоне участка № 211 площадью 118034 кв.м, и привести в соответствие с Генеральным планом города Перми и ПЗЗ г. Перми по территориальному зонированию данного участка. Выделить земельный участок площадью 1960 кв. м, под застройку общественного питания на данном участке.	4 1. Актуализация Положения по территориальному планированию», в части актуализации объектов и приведения в соответствие требованиям действующего законодательства. 2. В соответствии с Генеральным планом и ПЗЗ г. Перми заявителем планируется размещение объектов капитального строительства в Территориальной зоне ПЗЗ: Ж-1.	5 -	6 Не учтено	7 Предложение не относится к предмету общественных обсуждений.

1 2 3 4 5 6 7

Схема расположения земельного участка или земельных участков на кадастровом плане территории



Условные обозначения:

- Существующая часть границы, сведения о которой доступны для определения ее местоположения
- Новая образованная часть границы, сведения о которой доступны для определения ее местоположения
- Часть контура, образованного проекцией существующего наземного конструктивного элемента здания, сооружения, объекта незавершенного строительства
- Красные линии действующего
- Характерная точка границы, сведения о которой позволяют однозначно определить ее положение на местности
- Ж1 - Обремененный земельный участок
- Граница зоны с особыми условиями
- Граница кадастрового квартала
- Граница кадастрового квартала
- 59:01-4410230 - Номер кадастрового квартала
- Ж1 - Зона многоквартирных и среднеэтажной жилой застройки



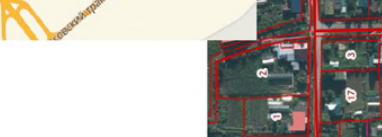
1	2	3	4	5	6	7
3	1	Пункт 3.1.48 раздела 3.1. «Объекты регионально-значения в области образования» таблицы 19 текстовой части Положения Генерального плана	исключить мероприятия «Строительство здания общеобразовательного учреждения по адресу: г. Пермь, ул. Ветлужская»	строительство здания общеобразовательного учреждения по адресу: г. Пермь, ул. Ветлужская осуществляется в рамках постановления администрации города Перми от 20.10.2021 № 923 «Об утверждении муниципальной программы «Развитие сети образовательных организаций города Перми», срок ввода в эксплуатацию 2024 год.	Не требует учета	Объект 3.1.48 «Строительство здания общеобразовательного учреждения по адресу: г. Пермь, ул. Ветлужская» уже исключен в связи с приведением Генерального плана в соответствие со Схемой территориального планирования Пермского края, утвержденной постановлением Правительства Пермского края от 27 октября 2009 г. № 780-п (далее – СТП ПК)
4	1	Карта 1 Функциональное зонирование	дополнить ведомостью координат характеристических точек границ функциональных зон	масштаб карты в новой редакции не позволяет установить положение границ функциональных зон относительно границ земельных участков, что создаст недопустимую правовую неопределенность	Не учтено	Ведомость координат характеристических точек границ функциональных зон не предусмотрена действующим законодательством
5	1	Карта 1 Функциональное зонирование	1. удалить из проекта или 2. добавить материалы по обоснованию изменения функционального зонирования и заменить карты на изображения отдельных элементов сетки, в которые вносятся изменения, или 3. добавить материалы по обоснованию изменения функционального зонирования и добавить таблицы координат границ функциональных зон	1 в материалах по обоснованию нет никакого обоснования изменения функционального зонирования 2. на картах не отмечены изменения, в частности нет указания конкретных элементов сетки, в которые вносятся изменения, хотя сетка на карте была нанесена именно для указания изменяемых элементов; таким образом получается, что все функциональное зонирование изменено, причём без обоснования 3. отсутствуют координаты границ функциональных зон, что не позволяет убедиться в их неизменности или установить наличие изменений.	Учтено частично	В материалах по обоснованию проекта Генерального плана будут включены обоснования изменения функционального зонирования. Подготовленный проект внесения изменений в Генеральный план включает в себя в том числе приведение в соответствие с СТП ПК, в связи с чем карты излагаются в новой редакции. Ведомость координат характеристических точек границ функциональных зон не предусмотрена действующим законодательством

1										
2	2	Карты 1.1-1.3 Функциональное зонирование	4	удалить из основы карт карту 1	5	отрисовка карт 1.1 — 1.3 на карте 1 приводит к необходимости обновлять карты 1.1-1.3 при изменении карты 1, хотя в этих картах ничего не меняется. Карты должны иметь неизменяемую основу.	6	Не учтено	7	Карты Генерального плана взаимосвязаны друг с другом. В случае, если изменения вносятся в карту 1, то карты 1.1-1.3 должны быть приведены в соответствие.
3	3	<пункт без нумерации> Положения о территориальном планировании	убрать дополнение пунктов 2.1.3.1, 2.1.3.2, 2.2.1, 2.2.7.4.1, 2.2.7.4.2, 2.3.2 раздела II «Функциональное зонирование»	Генплан содержит гарантии благоприятных условий жизнедеятельности населения, в частности недопустимость сокращения площади природно-рекреационных территорий. Гарантии нарушаются независимо от того, какой субъект сокращает площадь природно-рекреационных территорий. Предложенное изменение нарушает конституционный принцип равенства всех перед законом, ликвидирует гарантии по п.6 ст.2 Градостроительного кодекса Российской Федерации	Не учтено	В соответствии с частью 2.1 статьи 24 ГрК РФ в случае, если для реализации решения о комплексном развитии территории требуется внесение изменений в генеральный план такие изменения должны быть внесены в срок не позднее чем девяносто дней со дня утверждения проекта планировки территории в целях ее комплексного развития. В соответствии с Постановлением № 1721-п приоритетный инвестиционный проект Пермского края - инвестиционный проект, реализуемый в соответствии со Стратегией социально-экономического развития Пермского края и которому присвоен статус приоритетного инвестиционного проекта. Кроме того, в случае реализации указанных проектов нормирование благоприятных условий жизнедеятельности будет обеспечиваться с учетом местных и региональных нормативов градостроительного проектирования, а также Правила благоустройства территории города Перми.				

По результатам рассмотрения замечаний и предложений иных участников общественных обсуждений установлено:

№	Содержание внесенных предложений/замечаний		Выводы по результатам рассмотрения предложения, поступившего от участника общественных обсуждений	Аргументированные рекомендации организатора общественных обсуждений о целесообразности (нецелесообразности) учета внесенных предложений и замечаний		
	№ Пункт, подпункт, абзац (структурная единица)	Предложения/замечания				
1	2	3	5	6	7	
1	1	Карта 1. Функциональное зонирование	4	5	6	7
			<p>установить в отношении земельного участка с кадастровым номером 59:01:4419798:9 площадь 227 760±/± 112 кв. м, местоположение которого установлено за пределами участка. Почтовый адрес ориентира: Пермский край, г. Пермь, Индустриальный район, жилой район Верхние Муллы, участок №13, военнослужащим для строительства индивидуальных жилых домов в рамках реализации Закона Пермского края от 08.12.2023 № 255-ПК «О бесплатном предоставлении земельных участков военнослужащим, лицам, заключившим контракт о пребывании в добровольском формировании, содействующем выполнению задач, возложенных на Вооруженные Силы Российской Федерации, лицам, проходящим службу в войсках национальной гвардии Российской Федерации, и членам их семей в собственности на территории Пермского края», многодетным семьям для строительства индивидуальных жилых домов в рамках реализации закона Пермского края от 01.12.2011 № 871-ПК «О бесплатном предоставлении земельных участков многодетным семьям в Пермском крае».</p> <p>В соответствии с Генеральным планом земельный участок с кадастровым номером 59:01:4419798:9 расположен в функциональной зоне сельскохозяйственного использования.</p>	<p>Учтено</p>	<p>На основании приведенных обоснований, считаем целесообразным учесть</p>	

1										
2	2	Карта 1. Функциональное зонирование	4	установить в отношении земельного участка ориентировочной площадью 9300 кв. м, расположенного по адресу: Пермский край, г.о. Пермский, г. Пермь (ориентир ул. 5-я Субботинская), функциональную зону, допускающую возможность застройки индивидуальными жилыми домами.	5	администрацией города Перми рассматривается вопрос бесплатного предоставления земельных участков, расположенных по адресу: Пермский край, г.о. Пермский, г. Пермь (ориентир ул. 5-я Субботинская), военным служащим для строительства индивидуальных жилых домов в рамках реализации Закона Пермского края от 08.12.2023 № 255-ПК «О бесплатном предоставлении земельных участков военным служащим, лицам, заключившим контракт о пребывании в добровольческом формировании, содействующем выполнению задач, возложенных на Вооруженные Силы Российской Федерации, лицам, проходящим службу в войсках национальной гвардии Российской Федерации, и членам их семей в собственности на территории Пермского края», многодетным семьям для строительства индивидуальных жилых домов в рамках реализации закона Пермского края от 01.12.2011 № 871-ПК «О бесплатном предоставлении земельных участков многодетным семьям в Пермском крае».	6	Учтено	7	На основании приведенных обоснований, считаем целесообразным учесть

1	2	3	4	5	6	7
		<p>Схема расположения территории Д. Субботино</p> 				
3		<p>Дополнить пункт 2.1.3.2 раздела II Генерального плана для бесплатного предоставления земельных участков для бесплатного предоставления земельных участков многодетным семьям и участникам специальной военной операции, членам семей участников специальной военной операции, погибших (умерших) вследствие увечья (ранения, травмы, контузии) или заболевания, полученных ими в ходе участия в специальной военной операции в порядке, предусмотренном Законом Пермского края от 08.12.2023 № 255-ПК «О бесплатном предоставлении земельных участков военнослужащим, лицам, заключившим контракт</p>	<p>«формирования земельных участков для бесплатного предоставления многодетным семьям и участникам специальной военной операции, членам семей участников специальной военной операции, погибших (умерших) вследствие увечья (ранения, травмы, контузии) или заболевания, полученных ими в ходе участия в специальной военной операции в порядке, предусмотренном Законом Пермского края от 08.12.2023 № 255-ПК «О бесплатном предоставлении земельных участков военнослужащим, лицам, заключившим контракт</p>	<p>о пребывании в добровольческом формировании, содействующем выполнению задач, возложенных на Вооруженные Силы Российской Федерации, лицам, проходящим службу в войсках национальной гвардии Российской Федерации, и членам их семей в собственности на территории Пермского края».</p>	Учтено	На основании приведенных обоснований, считаем целесообразным учесть

1	2	3	4	5	6	7
		<p>Кроме этого, пункт 2.1.3.2 раздела II Генерального плана дополнить формулировкой: «сокращение площади зон сельскохозяйственного использования для целей, указанных в настоящем пункте, осуществляется путем внесения изменений в Генеральный план в части изменения функционального зонирования с обязательным проведением процедур общественных обсуждений или публичных слушаний, за исключением случаев формирования земельных участков для бесплатного предоставления многодетным семьям и участникам специальной военной операции, членам семей участников специальной военной операции, погибших (умерших) вследствие увечья (ранения, травмы, контузии) или заболевания, полученных ими в ходе участия в специальной военной операции. Дополнить пункты 2.2.7.4.1, 2.2.7.4.2 раздела II Генерального плана формулировкой: «за исключением случаев формирования земельных участков для бесплатного предоставления многодетным семьям и участникам специальной военной операции, членам семей участников специальной военной операции, погибших (умерших) вследствие увечья (ранения, травмы, контузии) или заболевания, полученных ими в ходе участия в специальной военной операции».</p>				
2	1	<p>Раздел «Дождевая канализация» таблицы 16 текстовой части Положения Генерального плана</p>	<p>дополнить мероприятиями «Строительство ливневой канализации и очистных сооружений для отвода воды с автомобильной дороги по ул. Маршала Жукова и прилегающей территории»</p>	<p>мероприятие, предусмотренное муниципальной программой «Развитие автомобильных дорог и дорожных сооружений в городе Перми», утвержденной постановлением администрации города Перми от 20.10.2021 № 922. Размещение, проектирование, строительство, реконструкция, ввод в эксплуатацию, эксплуатация зданий, строений, сооружений и иных объектов, оказывающих прямое или косвенное негативное воздействие на окружающую среду, осуществляются в соответствии с требованиями в области охраны окружающей среды. При этом должны предусматриваться мероприятия по охране окружающей среды, восстановлению природной среды, рациональному использованию и воспроизводству природных ресурсов, обеспечению экологической безопасности (ч.1 ст. 34 Федерального закона от 10.01.2002 № 7-ФЗ).</p> <p>Использование водных объектов для целей сброса сточных вод, в том числе дренажных вод, должно осуществляться с соблюдением требований, предусмотренных Водным кодексом Российской Федерации и законодательством в области охраны окружающей среды (ч.1 ст. 44 Водного кодекса Российской Федерации).</p>	Учтено	На основании приведенных обоснований, считаем целесообразным учесть

1	2	3	4	5	6	7
				<p>При эксплуатации водохозяйственной системы запрещается осуществлять сброс в водные объекты сочных вод, не подвергшихся санитарной очистке, обезвреживанию (исходя из недопустимости превышения нормативов допустимого воздействия на водные объекты и нормативов предельно допустимых концентраций вредных веществ в водных объектах, установленных в соответствии с Федеральным законом от 10.01.2002 № 7-ФЗ «Об охране окружающей среды») (п. 1 ч.6 ст. 60 Водного кодекса Российской Федерации).</p>		
2	Таблица 13 Текстовой части Положения Генерального плана		<p>дополнить мероприятием «Реконструкция улично-дорожной сети по ул. Маршала Жукова, в части организации перехватывающей парковки»</p>	<p>на территории, ограниченной ул. Маршала Жукова, ул. Маршала Жукова, 50, ул. Лермонтова в Ленинском районе города Перми, планируется размещение современного межвузовского многофункционального студенческого кампуса, включающего физкультурно-оздоровительный комплекс, конгресс-центр, учебно-лабораторный корпус с технопарком, общежития, открытые плоскостные физкультурно-спортивные сооружения, трибуны.</p> <p>В связи с этим в настоящее время имеется необходимость размещения перехватывающей парковки в границах улично-дорожной сети по ул. Маршала Жукова в Ленинском районе города Перми.</p>	<p>Не требует учета</p>	<p>Действующей редакцией Генерального плана уже предусмотрено мероприятие: Тр-118 – стоянка общего пользования для индивидуального транспорта - перехватывающая, на пересечении ул. Маршала Жукова - ул. Лермонтова.</p>
3	Таблица 13 текстовой части Положения Генерального плана		<p>дополнить мероприятием «Реконструкция улично-дорожной сети по ул. Мира от ул. Карпинского до шоссе Космонавтов в Индустриальном районе города Перми»</p>	<p>улица Мира является одной из центральных улиц города Перми. Принято решение о благоустройстве улицы. В настоящее время разрабатывается концепция по реновации и развитию территории по улице Мира. Для реализации дальнейших мероприятий по реконструкции улицы необходимо внесение изменений в Генеральный план.</p>	<p>Учтено</p>	<p>На основании приведенных обоснований, считаем целесообразным учесть</p>

1							
4	4	3	4	5	6	7	<p>На основании приказа Министерства по управлению имуществом и градостроительной деятельности Пермского края от 29 декабря 2023 г. № 31-02-1-4-2598 подготовлен проект внесения изменений в Генеральный план, в котором на основании предложений Администрации города Перми, предусмотрены мероприятия в отношении ул. Монастырская;</p> <p>Тр-121а – реконструкция, новое строительство ул. Монастырская от путепровода на 4А+325 км перегона Пермь II - Пермь I до территории Мотовилихинских заводов;</p> <p>Тр-121б – строительство ул. Монастырская от территории Мотовилихинских заводов до ул. 1905 года.</p> <p>С материалами проекта Генерального плана можно ознакомиться в федеральной государственной информационной системе территориального планирования (УИН 5770100002020302202404241).</p>
5	5	3	4	5	6	7	<p>При планировании размещения, подготовке документации по планировке территории, разработке проектной документации, строительстве, реконструкции и капитальном ремонте объектов транспортной инфраструктуры назначение основных улиц и дорог местного значения на территории города Перми следует определять по таблице 6</p>

1	2	3	4	5	6	7
						<p>Генерального плана в соответствии с которой проезд на участке от ул. Уральской до ул. Степана Разина относится к квартальным улицам.</p> <p>Пунктам 3.1.2 Генерального плана установлено, что в Генеральном плане отображены и описаны проекты и мероприятия по строительству и (или) реконструкции объектов местного значения транспортной, коммунальной, социальной и водно-зеленой инфраструктур, в том числе обладающие масштабами признаками, параметры которых приведены в таблице 4. Согласно таблице 4 Генерального плана квартальные улицы не обладают масштабами признаками. В соответствии с пунктом 3.1.5 Генерального плана реализация проектов и (или) мероприятий по строительству и (или) реконструкции объектов местного значения транспортной и инженерной инфраструктур, не обладающих масштабами признаками, параметры которых приведены в таблице 4 Генерального плана, в том числе реализация которых связана с возможностью изъятия земельных участков для государственных и муниципальных нужд, определяется муниципальными, региональными, федеральными программами и (или) планами реализации и может осуществляться без внесения их в Генеральный план и отображения на картах.</p>

1			4	улучшение транспортной доступности. Создание современной транспортной инфраструктуры для обслуживания прилегающей территории, включая устройство велосипедных дорожек.	6	7
6	Таблица 13 текстовой части Положения Генерального плана		дополнить мероприятием «Реконструкция автомобильной дороги по ул. Пермской от ул. Плеханова до ул. Попова»		Не требует учета	<p>При планировании размещения, подготовке документации по планировке территории, разработке проектной документации, строительстве, реконструкции и капитальном ремонте объектов транспортной инфраструктуры назначение основных улиц и дорог местного значения на территории города Перми следует определять по таблице 6 Генерального плана в соответствии с которой ул. Пермская относится к квартальным улицам.</p> <p>Пунктам 3.1.2 Генерального плана установлено, что в Генеральном плане отображены и описаны проекты и мероприятия по строительству и (или) реконструкции объектов местного значения транспортной, коммунальной, социальной и водно-зеленой инфраструктур, в том числе обладающие масштабными признаками, параметры которых приведены в таблице 4.</p> <p>Согласно таблице 4 Генерального плана квартальные улицы не обладают масштабными признаками.</p> <p>В соответствии с пунктом 3.1.5 Генерального плана реализация проектов и (или) мероприятий по строительству и (или) реконструкции объектов местного значения транспортной и инженерной инфраструктур, не обладающих масштабными признаками, параметры которых приведены в таблице 4 Генерального плана, в том числе реализация которых связана с</p>

1	2	3	4	5	6	7
						возможностью изъятия земельных участков для государственных и муниципальных нужд, определяется муниципальными, региональными, федеральными программами и (или) планами реализации и может осуществляться без внесения их в Генеральный план и отображения на картах.
7	Таблица 13 текстовой части Положения Генерального плана	дополнить мероприятием «Реконструкция, ул. Карпинского от ул. Архитектора Свизева до ул. Космонавта Леонова»	после строительства моста через р. Данилиху реконструкция ул. Карпинского позволит организовать транспортную связь, используя которую будет возможность добраться с окраины города Перми в центральную часть города. Соединение ул. Карпинского с ул. Космонавта Леонова с организацией кольцевого пересечения позволит перераспределить транспортные потоки и разгрузить перекресток ул. Архитектора Свизева – ул. Космонавта Леонова. Создание современной транспортной инфраструктуры для обслуживания прилегающей территории.	Не требует учета	Действующей редакцией Генерального плана уже предусмотрено мероприятие: Гр-130 – ул. Карпинского от ул. Архитектора Свизева до ул. Космонавта Леонова (реконструкция, новое строительство)	
8	Таблица 13 текстовой части Положения Генерального плана	дополнить мероприятием «Строительство автомобильной дороги по ул. Агатовой	организация выезда к ул. Уинская. Создание современной транспортной инфраструктуры для обслуживания прилегающей территории.	Не требует учета	При планировании размещения, подготовке документации по планировке территории, разработке проектной документации, строительстве, реконструкции и капитальном ремонте объектов транспортной инфраструктуры назначение основных улиц и дорог местного значения на территории города Перми следует определять по таблице 6 Генерального плана в соответствии с которой ул. Агатовая относится к квартальным улицам. Пунктам 3.1.2 Генерального плана установлено, что в Генеральном плане отображены и описаны проекты и мероприятия по строительству и (или) реконструкции объектов	

1	2	3	4	5	6	7
						<p>местного значения транспортной, коммунальной, социальной и водно-зеленой инфраструктур, в том числе обладающие масштабными признаками, параметры которых приведены в таблице 4.</p> <p>Согласно таблице 4 Генерального плана квартальные улицы не обладают масштабными признаками.</p> <p>В соответствии с пунктом 3.1.5 Генерального плана реализация проектов и (или) мероприятий по строительству и (или) реконструкции объектов местного значения транспортной и инженерной инфраструктур, не обладающих масштабными признаками, параметры которых приведены в таблице 4 Генерального плана, в том числе реализация которых связана с возможностью изъятия земельных участков для государственных и муниципальных нужд, определяется муниципальными, региональными, федеральными программами и (или) планами реализации и может осуществляться без внесения их в Генеральный план и отображения на картах.</p>

1	2	3	4	5	6	7
9	Таблица 13 текстовой части Положения Генерального плана	«Реконструкция ул. Дзержинского», с рекомендуемыми параметрами: проезжая часть 2 + 2 полосы движения, размещение трамвайных путей, устройство велодорожек, тротуаров, газонов, озеленения, посадка деревьев, нанесение дорожной разметки	для улучшения качества транспортной доступности существующих территорий, в том числе в связи с появлением новых объектов жилого назначения в рамках реализации комплексного развития территорий, обеспечения комфортных условий для всех участников дорожного движения, а также учитывая меры по расширению железнодорожного маршрута в створе ул. Дзержинского на пересечении ул. Окулова и проектные решения по строительству линейного объекта регионального значения «Строительство мостового перехода через р. Кама с подходами».	Также в соответствии с поручениями Губернатора Пермского края (протокол совещания у губернатора Пермского края по проектам, реализуемым в целях развития жилищного строительства от 01.12.2021 № 218-гс).	Учтено	На основании приведенных обоснований, считаем целесообразным учесть
3	1	В рамках проведения работы по привлечению инвесторов на территорию Пермского края государственное учреждение Пермского края «Агентство инвестиционного развития» (далее - ГБУ ПК «АИР») осуществляет сопровождение инвестиционного проекта «Строительство водно-оздоровительных комплексов на территории Пермского края» (далее - Проект), реализуемого обществом с ограниченной ответственностью «Юга-Пермь» (далее - Инициатор). Решением Совета по предпринимательству и улучшению инвестиционного климата в Пермском крае под председательством губернатора Пермского края 03.03.2023 Проекту присвоен статус «приоритетный инвестиционный проект».	Реализацию Проекта Инициатор планирует на земельных участках, планируемых к образованию согласно документу по планировке территории, утвержденной приказом министерства по управлению имуществом и градостроительной деятельности Пермского края от 06.06.2024 № 31-02-1-4-1506: площадью 52 631 кв. м с видом разрешенного использования «гостиничное обслуживание (4.7), санаторная деятельность (9.2.1), туристическое обслуживание (5.2.1)» (далее - Земельный участок 1); площадью 133 319 кв. м с видом разрешенного использования «благаустройство территории (12.0.2)» (далее - Земельный участок 2); площадью 14 730 кв. м с видом разрешенного использования «под место массового отдыха у воды» (далее - Земельный участок 3); площадью 14 067 кв. м с видом разрешенного использования «земельные участки (территории общего пользования (12.0)» (далее - Земельный участок 4).	В рамках реализации Проекта Инициатор претендует на предоставление вышеуказанных земельных участков (далее - Земельные участки) в аренду без проведения торгов в соответствии с подпунктом 3 пункта 2 статьи 39.6 Земельного кодекса Российской Федерации.	Не учтено	Земельные участки, планируемые к образованию согласно документу по планировке территории, утвержденной приказом министерства по управлению имуществом и градостроительной деятельности Пермского края от 6 июня 2024 г. № 31-02-1-4-1506: - площадью 52 631 кв. м., площадью 14 730 кв. м. расположены в функциональной зоне общественной и рекреационной инфраструктуры; - площадью 133 319 кв. м., площадью 14 067 кв. м, расположены в двух основных функциональных зонах: зоне общественной и рекреационной инфраструктуры; зоне территории, занятой преимущественно жилой застройкой, малозатяжными индивидуальными домами,

1					5	6	7
			<p>В соответствии с Генеральным планом города Перми, утвержденным решением Пермской городской Думы от 17.12.2010 № 205, (далее - Генеральный план) Земельные участки расположены в функциональных зонах:</p> <p>зоне общественной и рекреационной инфраструктуры;</p> <p>зоне организации и контроля доступа к элементам природно-рекреационного каркаса;</p> <p>зоне развития территорий с сохранением преобладающих параметров (территории, занятой преимущественно жилой застройкой, малоэтажными индивидуальными домами).</p> <p>В рамках реализации Проекта Инициатор планирует размещение на Земельном участке 1 термального комплекса с гостиницей, на Земельных участках 2, 3 благоустройство парка и пляжа, на Земельном участке 4 строительство дороги.</p> <p>В связи с вышеизложенным прошу Вас в рамках общественных обсуждений по рассмотрению проекта о внесении изменений в Генеральный план, назначенных постановлением главы города Перми от 13.06.2024 № 92, дать поручение предусмотреть внесение изменений в Генеральный план в отношении Земельных участков с целью установления функциональной зоны, соответствующей назначению объектов, планируемых к размещению в рамках реализации Проекта.</p>			<p>а также дополнительной функциональной зоне организации и контроля доступа к элементам природного каркаса.</p> <p>В соответствии с параметрами данных функциональных зон, установленных Генеральным планом, функциональное зонирование не противоречит целям инвестиционного проекта «Строительство водно-оздоровительных комплексов на территории Пермского края».</p> <p>В соответствии с действующим законодательством требование о принадлежности земельного участка только к одной функциональной зоне не установлено. Развитие и использование земельных участков определяется в соответствии с фактическим (правомерным) землепользованием, которое определено правилами землепользования и застройки и/или отражено в сведениях Единого государственного реестра недвижимости.</p> <p>В соответствии с пунктом 2.1.8 Генерального плана, выделение функциональных зон для размещения линейных объектов не предусматривается. Пунктом 2.1.8.1 предусматривается возможность строительства линейных объектов, в том числе расположенных в пределах зон природно-рекреационных территорий.</p>	

1	2	3	4	5	6	7
2	2	В рамках проведения работы по привлечению инвесторов на территорию Пермского края государственное учреждение Пермского края «Агентство инвестиционного развития» (далее - ГБУ ПК «АИР») осуществляет сопровождение инвестиционного проекта «Создание мультитемпературного складского комплекса» (далее - Проект), реализуемого обществом с ограниченной ответственностью «Кредо-Строй» (далее - Инициатор).	Решением Совета по предпринимательству и улучшению инвестиционного климата в Пермском крае (далее - Совет) 21.03.2024 Проекту присвоен статус «приоритетный инвестиционный проект». 22.05.2024 Советом принято решение о корректировке параметров Проекта.	<p>Реализацию Проекта Инициатор планирует на земельных участках: планируемом к образованию из земельного участка с кадастровым номером 59:01:0000000:81476 и земель, государственная собственность на которые не разграничена, расположенном по ул. Верхне-Муллинской в Индустриальном районе города Перми (далее - Земельный участок 1);</p> <p>планируемом к образованию из земельного участка с кадастровым номером 59:01:4716100:21 и земель, государственная собственность на которые не разграничена, расположенном по ул. Верхне-Муллинской в Индустриальном районе города Перми (далее - Земельный участок 2).</p> <p>В рамках реализации Проекта Инициатор претендует на предоставление Земельных участков 1, 2 в аренду без проведения торгов в соответствии с подпунктом 3 пункта 2 статьи 39.6 Земельного кодекса Российской Федерации.</p> <p>В соответствии с генеральным планом города Перми, утвержденным решением Пермской городской Думы от 17.12.2010 № 205, (далее - Генеральный план) Земельные участки 1, 2 расположены в функциональной зоне сельскохозяйственного использования.</p> <p>В рамках реализации Проекта Инициатор планирует строительство мультитемпературного складского комплекса на Земельных участках 1, 2, в связи с чем при образовании земельных участков требуется установление вида разрешенного использования «Склады (6.9)».</p> <p>С целью исполнения мероприятий раздела 2 «Внесение изменений в Генеральный план города Перми» дорожной карты по реализации инвестиционного проекта прошу Вас в рамках общественных обсуждений по рассмотрению проекта о внесении изменений в Генеральный план, назначенных постановлением главы города Перми от 13.06.2024 № 92, дать поручение предусмотреть внесение изменений в Генеральный план в отношении Земельных участков 1, 2 с целью установления функциональной зоны, соответствующей назначению объектов, планируемых к созданию в рамках реализации Проекта.</p>	Учтено	На основании приведенных обоснований, считаем целесообразным учесть

7

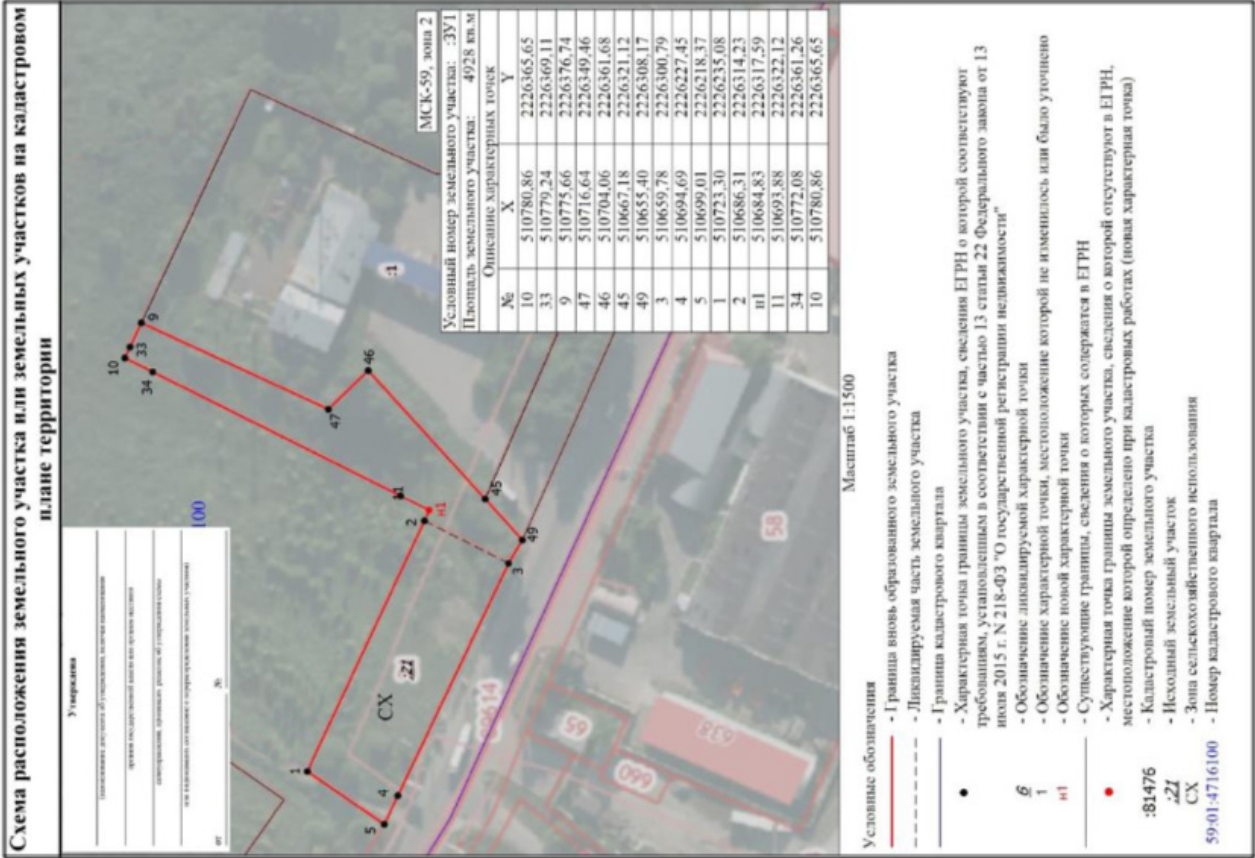
6

5

4

3

2



1	2	3	4	5	6	7																																																																																																																																				
		<p>Схема расположения земельного участка или земельных участков на кадастровом плане территории</p> <p>Участок № 50:01/003/003/01/01/01</p> <table border="1" data-bbox="383 840 758 1064"> <thead> <tr> <th>№</th> <th>С/П</th> <th>С/П</th> <th>С/П</th> <th>С/П</th> <th>С/П</th> </tr> </thead> <tbody> <tr><td>1</td><td>510708/06</td><td>22526011/41</td><td></td><td></td><td></td></tr> <tr><td>2</td><td>510711/53</td><td>22526112/44</td><td></td><td></td><td></td></tr> <tr><td>3</td><td>510740/06</td><td>22526113/48</td><td></td><td></td><td></td></tr> <tr><td>4</td><td>510740/06</td><td>22526114/51</td><td></td><td></td><td></td></tr> <tr><td>5</td><td>510740/06</td><td>22526115/54</td><td></td><td></td><td></td></tr> <tr><td>6</td><td>510740/06</td><td>22526116/57</td><td></td><td></td><td></td></tr> <tr><td>7</td><td>510740/06</td><td>22526117/60</td><td></td><td></td><td></td></tr> <tr><td>8</td><td>510740/06</td><td>22526118/63</td><td></td><td></td><td></td></tr> <tr><td>9</td><td>510740/06</td><td>22526119/66</td><td></td><td></td><td></td></tr> <tr><td>10</td><td>510740/06</td><td>22526120/69</td><td></td><td></td><td></td></tr> <tr><td>11</td><td>510740/06</td><td>22526121/72</td><td></td><td></td><td></td></tr> <tr><td>12</td><td>510740/06</td><td>22526122/75</td><td></td><td></td><td></td></tr> <tr><td>13</td><td>510740/06</td><td>22526123/78</td><td></td><td></td><td></td></tr> <tr><td>14</td><td>510740/06</td><td>22526124/81</td><td></td><td></td><td></td></tr> <tr><td>15</td><td>510740/06</td><td>22526125/84</td><td></td><td></td><td></td></tr> <tr><td>16</td><td>510740/06</td><td>22526126/87</td><td></td><td></td><td></td></tr> <tr><td>17</td><td>510740/06</td><td>22526127/90</td><td></td><td></td><td></td></tr> <tr><td>18</td><td>510740/06</td><td>22526128/93</td><td></td><td></td><td></td></tr> <tr><td>19</td><td>510740/06</td><td>22526129/96</td><td></td><td></td><td></td></tr> <tr><td>20</td><td>510740/06</td><td>22526130/99</td><td></td><td></td><td></td></tr> <tr><td>21</td><td>510740/06</td><td>22526131/02</td><td></td><td></td><td></td></tr> </tbody> </table>					№	С/П	С/П	С/П	С/П	С/П	1	510708/06	22526011/41				2	510711/53	22526112/44				3	510740/06	22526113/48				4	510740/06	22526114/51				5	510740/06	22526115/54				6	510740/06	22526116/57				7	510740/06	22526117/60				8	510740/06	22526118/63				9	510740/06	22526119/66				10	510740/06	22526120/69				11	510740/06	22526121/72				12	510740/06	22526122/75				13	510740/06	22526123/78				14	510740/06	22526124/81				15	510740/06	22526125/84				16	510740/06	22526126/87				17	510740/06	22526127/90				18	510740/06	22526128/93				19	510740/06	22526129/96				20	510740/06	22526130/99				21	510740/06	22526131/02			
№	С/П	С/П	С/П	С/П	С/П																																																																																																																																					
1	510708/06	22526011/41																																																																																																																																								
2	510711/53	22526112/44																																																																																																																																								
3	510740/06	22526113/48																																																																																																																																								
4	510740/06	22526114/51																																																																																																																																								
5	510740/06	22526115/54																																																																																																																																								
6	510740/06	22526116/57																																																																																																																																								
7	510740/06	22526117/60																																																																																																																																								
8	510740/06	22526118/63																																																																																																																																								
9	510740/06	22526119/66																																																																																																																																								
10	510740/06	22526120/69																																																																																																																																								
11	510740/06	22526121/72																																																																																																																																								
12	510740/06	22526122/75																																																																																																																																								
13	510740/06	22526123/78																																																																																																																																								
14	510740/06	22526124/81																																																																																																																																								
15	510740/06	22526125/84																																																																																																																																								
16	510740/06	22526126/87																																																																																																																																								
17	510740/06	22526127/90																																																																																																																																								
18	510740/06	22526128/93																																																																																																																																								
19	510740/06	22526129/96																																																																																																																																								
20	510740/06	22526130/99																																																																																																																																								
21	510740/06	22526131/02																																																																																																																																								

Процедура общественных обсуждений соблюдена.

Норова Мария Викторовна,
 начальник департамента градостроительства
 и архитектуры администрации города Перми

**Департамент земельных отношений администрации города Перми
в соответствии со статьёй 39.18 Земельного кодекса Российской Федерации информирует о возможности
предоставления земельных участков для индивидуального жилищного строительства**

№	Площадь земельного участка (кв.м)	Кадастровый номер земельного участка	Адрес или иное описание местоположения земельного участка
Орджоникидзевский район			
1	706	59:01:2912585:194	Российская Федерация, край Пермский, г.о. Пермский, г Пермь, ул Кабельщиков, зу 138а

Заинтересованные лица имеют право подавать заявления о намерении участвовать в аукционе по продаже земельного участка или аукционе на право заключения договора аренды земельного участка.

Адрес места приема, даты начала и окончания приема заявлений:

г. Пермь, ул. Сибирская 15, цокольный этаж,
с 16.07.2024 по 14.08.2024

Способы подачи заявлений:

1. Посредством почтовой связи;
2. лично, в том числе через представителя, в департамент земельных отношений администрации города Перми (г. Пермь, ул. Сибирская, 15 понедельник, среда, пятница с 09:00 до 13:00, с 14:00 до 16:00, кроме нерабочих и праздничных дней);
в форме электронных документов с использованием информационно-телекоммуникационной сети «Интернет» e-mail: dzo@gotodperm.ru

Приложение: на 7 л.

Филиал публично-правовой компании «Роскадастр» по Пермскому краю
 полное наименование органа регистрации прав
 Выписка из Единого государственного реестра недвижимости об объекте недвижимости

Сведения о характеристиках объекта недвижимости
 На основании запроса от 11.07.2024, поступившего на рассмотрение 11.07.2024, сообщаем, что согласно записям Единого государственного реестра недвижимости:

Земельный участок		Раздел 1 Лист 1
вид объекта недвижимости		
Лист № 1 раздела 1	Всего листов раздела 1: 3	Всего разделов: 5
Всего листов выписки: 7		
11.07.2024г. № КУВИ-001/2024-180867955		
Кадастровый номер:	59:01:2912585:194	
Номер кадастрового квартала:	59:01:2912585	
Дата присвоения кадастрового номера:	28.07.2022	
Ранее присвоенный государственный учетный номер:	данные отсутствуют	
Адрес:	Российская Федерация, край Пермский, г.о. Пермский, г Пермь, ул Кабельщиков, зу 138а	
Площадь:	706 +/- 9	
Кадастровая стоимость, руб.:	1404890,58	
Кадастровые номера расположенных в пределах земельного участка объектов недвижимости:	данные отсутствуют	
Кадастровые номера объектов недвижимости, из которых образован объект недвижимости:	данные отсутствуют	
Кадастровые номера образованных объектов недвижимости:	данные отсутствуют	
Категория земель:	Земли населенных пунктов	
Виды разрешенного использования:	для индивидуального жилищного строительства (2.1)	
Сведения о кадастровом инженере:	Монастырская Светлана Сергеевна, СНИЛС 128-376-479 92, договор на выполнение кадастровых работ от 20.01.2022 № 059-22-01-20/3-165, дата завершения кадастровых работ: 27.07.2022	
Сведения о лесах, водных объектах и об иных природных объектах, расположенных в пределах земельного участка:	данные отсутствуют	

полное наименование должности	подпись	инициалы, фамилия
-------------------------------	---------	-------------------

Лист 2

Земельный участок			
вид объекта недвижимости			
Лист № 2 раздела 1	Всего листов раздела 1: 3	Всего разделов: 5	Всего листов выписки: 7
11.07.2024г. № КУВИ-001/2024-180867955			
Кадастровый номер: 59:01:2912585:194			
Сведения о том, что земельный участок полностью расположен в границах зоны с особыми условиями использования территории, территории объекта культурного наследия, публичного сервитута:	Земельный участок полностью расположен в границах зоны с реестровым номером 59:32-6.553 от 27.04.2015, ограничение использования земельного участка в пределах зоны: Постановление Правительства РФ от 11.03.2010 N 138 "Об утверждении Федеральных правил использования воздушного пространства Российской Федерации". "Запрещается размещать в полосах воздушных подходов на удалении до 30 км, а вне полос воздушных подходов - до 15 км от контрольной точки аэродрома объекты выбросов (размещения) отходов, животноводческие фермы, скотобойни и другие объекты, способствующие привлечению и массовому скоплению птиц.", вид/наименование: Зона с особыми условиями использования - Приаэродромная территория аэродрома аэропорта Большое Савино, тип: Охранная зона транспорта, дата решения: 11.03.2010, номер решения: 138, наименование ОГВ/ОМСУ: Правительство Российской Федерации		
Сведения о том, что земельный участок расположен в границах особой экономической зоны, территории опережающего развития, зоны территориального развития в Российской Федерации, игорной зоны:	данные отсутствуют		
Сведения о том, что земельный участок расположен в границах особо охраняемой природной территории, Байкальской природной территории и ее экологических зон, лесопарковом зеленом поясе, охотничьего угодья, лесничества:	данные отсутствуют		
Сведения о расположении земельного участка и (или) расположенного на нем объекта недвижимости в границах территории, в отношении которой принято решение о резервировании земель для государственных или муниципальных нужд:	данные отсутствуют		
Сведения о результатах проведения государственного земельного надзора:	данные отсутствуют		
Сведения о расположении земельного участка в границах территории, в отношении которой утвержден проект межевания территории:	данные отсутствуют		
Условный номер земельного участка:	данные отсутствуют		
полное наименование должности		подпись	инициалы, фамилия


Лист 3

Земельный участок			
вид объекта недвижимости			
Лист № 3 раздела 1	Всего листов раздела 1: 3	Всего разделов: 5	Всего листов выписки: 7
11.07.2024г. № КУВИ-001/2024-180867955			
Кадастровый номер: 59:01:2912585:194			
Сведения о принятии акта и (или) заключения договора, предусматривающих предоставление в соответствии с земельным законодательством исполнительным органом государственной власти или органом местного самоуправления, находящегося в государственной или муниципальной собственности земельного участка для строительства наемного дома социального использования или наемного дома коммерческого использования:	данные отсутствуют		
Сведения о том, что земельный участок или земельные участки образованы на основании решения об изъятии земельного участка и (или) расположенного на нем объекта недвижимости для государственных или муниципальных нужд:	данные отсутствуют		
Сведения о том, что земельный участок образован из земель или земельного участка, государственная собственность на которые не разграничена:	Земельный участок образован из земель или земельного участка, государственная собственность на которые не разграничена. В соответствии с Федеральным законом от 25 октября 2001 г. № 137-ФЗ "О введении в действие Земельного кодекса Российской Федерации" орган Администрации города Перми уполномочен на распоряжение таким земельным участком.		
Сведения о наличии земельного спора о местоположении границ земельных участков:	данные отсутствуют		
Статус записи об объекте недвижимости:	Сведения об объекте недвижимости имеют статус "актуальные"		
Особые отметки:	Сведения об ограничениях права на объект недвижимости, обременениях данного объекта, не зарегистрированных в реестре прав, ограничений прав и обременений недвижимого имущества: вид ограничения (обременения): ограничения прав на земельный участок, предусмотренные статьей 56 Земельного кодекса Российской Федерации; срок действия: с 28.07.2022; реквизиты документа-основания: постановление "Об утверждении Федеральных правил использования воздушного пространства Российской Федерации" от 11.03.2010 № 138 выдан: Правительство Российской Федерации. Земельный участок подлежит снятию с государственного кадастрового учета по истечении пяти лет со дня его государственного кадастрового учета, если на него не будут зарегистрированы права. Сведения, необходимые для заполнения разделов: 2 - Сведения о зарегистрированных правах; 4 - Сведения о частях земельного участка, отсутствуют.		
Получатель выписки:	Департамент земельных отношений администрации города Перми		
полное наименование должности		подпись	инициалы, фамилия

Выписка из Единого государственного реестра недвижимости об объекте недвижимости
Описание местоположения земельного участка

Земельный участок			
вид объекта недвижимости			
Лист № 1 раздела 3	Всего листов раздела 3: 1	Всего разделов: 5	Всего листов выписки: 7
11.07.2024г. № КУВИ-001/2024-180867955			
Кадастровый номер: 59:01:2912585:194			

План (чертеж, схема) земельного участка



Масштаб 1:400

Условные обозначения:

полное наименование должности	подпись	инициалы, фамилия
-------------------------------	---------	-------------------

Раздел 3.1 Лист 5

Выписка из Единого государственного реестра недвижимости об объекте недвижимости
Описание местоположения земельного участка

Земельный участок		
вид объекта недвижимости		
Лист № 1 раздела 3.1	Всего листов раздела 3.1: 1	Всего разделов: 5
Всего листов выписки: 7		
11.07.2024г. № КУВИ-001/2024-180867955		
Кадастровый номер: 59:01:2912585:194		

Описание местоположения границ земельного участка							
№ п/п	Номер точки		Дирекционный угол	Горизонтальное проложение, м	Описание закрепления на местности	Кадастровые номера смежных участков	Сведения об адресах правообладателей смежных земельных участков
	начальная	конечная					
1	2	3	4	5	6	7	8
1	1.1.1	1.1.2	129°59.4'	14.33	данные отсутствуют	данные отсутствуют	данные отсутствуют
2	1.1.2	1.1.3	216°42.8'	1.47	данные отсутствуют	данные отсутствуют	данные отсутствуют
3	1.1.3	1.1.4	221°43.3'	8.16	данные отсутствуют	59:01:2912585:67	Пермский край, г. Пермь, ул. Карбышева, д. 82, к. 1, кв. 19
4	1.1.4	1.1.5	219°14.1'	26.12	данные отсутствуют	59:01:2912585:67	Пермский край, г. Пермь, ул. Карбышева, д. 82, к. 1, кв. 19
5	1.1.5	1.1.6	269°11.5'	24.8	данные отсутствуют	данные отсутствуют	данные отсутствуют
6	1.1.6	1.1.1	44°40.9'	52.12	данные отсутствуют	59:01:0000000:92360	614015, Пермский край, г. Пермь, ул. Ленина, 25; адрес отсутствует

полное наименование должности	подпись	инициалы, фамилия
-------------------------------	---------	-------------------

Выписка из Единого государственного реестра недвижимости об объекте недвижимости
 Описание местоположения земельного участка

Земельный участок			
вид объекта недвижимости			
Лист № 1 раздела 3.2	Всего листов раздела 3.2: 1	Всего разделов: 5	Всего листов выписки: 7
11.07.2024г. № КУВИ-001/2024-180867955			
Кадастровый номер: 59:01:2912585:194			

Сведения о характерных точках границы земельного участка				
Система координат МСК59, зона 2				
Номер точки	Координаты, м		Описание закрепления на местности	Средняя квадратичная погрешность определения координат характерных точек границ земельного участка, м
	X	Y		
1	2	3	4	5
1	529559.79	2234823.5	Нет закрепления	0.1
2	529550.58	2234834.48	Нет закрепления	0.1
3	529549.4	2234833.6	Нет закрепления	0.1
4	529543.31	2234828.17	Нет закрепления	0.1
5	529523.08	2234811.65	Нет закрепления	0.1
6	529522.73	2234786.85	Нет закрепления	0.1
1	529559.79	2234823.5	Нет закрепления	0.1

полное наименование должности	подпись	инициалы, фамилия
-------------------------------	---------	-------------------

Раздел 4.1 Лист 7

Выписка из Единого государственного реестра недвижимости об объекте недвижимости
Сведения о частях земельного участка

Земельный участок		
вид объекта недвижимости		
Лист № 1 раздела 4.1	Всего листов раздела 4.1: 1	Всего разделов: 5
		Всего листов выписки: 7
11.07.2024г. № КУВИ-001/2024-180867955		
Кадастровый номер: 59:01:2912585:194		

Учетный номер части	Площадь, м2	Содержание ограничения в использовании или ограничения права на объект недвижимости или обременения объекта недвижимости
1	2	3
	Весь	вид ограничения (обременения): ограничения прав на земельный участок, предусмотренные статьей 56 Земельного кодекса Российской Федерации; Срок действия: не установлен; реквизиты документа-основания: постановление "Об утверждении Федеральных правил использования воздушного пространства Российской Федерации" от 11.03.2010 № 138 выдан: Правительство Российской Федерации; Содержание ограничения (обременения): Постановление Правительства РФ от 11.03.2010 N 138 "Об утверждении Федеральных правил использования воздушного пространства Российской Федерации". "Запрещается размещать в полосах воздушных подходов на удалении до 30 км, а вне полос воздушных подходов - до 15 км от контрольной точки аэродрома объекты выбросов (размещения) отходов, животноводческие фермы, скотобойни и другие объекты, способствующие привлечению и массовому скоплению птиц."; Реестровый номер границы: 59:32-6.553; Вид объекта реестра границ: Зона с особыми условиями использования территории; Вид зоны по документу: Зона с особыми условиями использования - Приаэродромная территория аэродрома аэропорта Большое Савино; Тип зоны: Охранная зона транспорта

полное наименование должности	подпись	инициалы, фамилия

Извещение об установлении публичного сервитута

Министерство по управлению имуществом и градостроительной деятельности Пермского края (далее – Министерство) в соответствии со статьей 39.42 Земельного кодекса Российской Федерации (далее – ЗК РФ) по ходатайству публичного акционерного общества «Россети Урал» информирует о возможном установлении публичного сервитута сроком на 49 лет, в целях эксплуатации объекта электросетевого хозяйства.

«Электросетевой комплекс Подстанция 35/6кВ «Центральная» (КЛ 35 кВ Телефонная - Данилиха)»

Адрес или иное описание местоположения земельного участка

59:01:0000000:876 (край Пермский, г. Пермь, р-н Дзержинский, ул. Решетникова, 6)
 59:01:0000000:82157 (Пермский край, г. Пермь, ул. Ленина)
 59:01:0000000:84984 (Пермский край, г. Пермь, Ленинский р-н, ул. Крисанова (от ул. Монастырская до ул. Петропавловская))
 59:01:0000000:85117 (Пермский край, г. Пермь, Ленинский р-н, ул. Петропавловская (от ул. Крисанова до ул. Попова))
 59:01:0000000:86773 (Пермский край, г. Пермь, Дзержинский район, ул. Окулова (от ул. Крисанова до ул. Монастырская))
 59:01:0000000:86774 (Пермский край, г. Пермь, пересечение ул. Крисанова и ул. Монастырская)
 59:01:0000000:92623 (Пермский край., г. Пермь)
 59:01:0000000:95252 (Российская Федерация, Пермский край, г.о. Пермский, г. Пермь, ул. Монастырская (от ул. Плеханова до ул. Крисанова))
 59:01:4410009:22 (Пермский край, г. Пермь, Ленинский район, ул. Монастырская, 96)
 59:01:4410010:10 (Пермский край, г. Пермь, Дзержинский р-н, ул. Крисанова, 3)
 59:01:4410031:14 (край Пермский, г. Пермь, р-н Ленинский, ул. Крисанова, 8)
 59:01:4410031:874 (Пермский район, ул. Монастырская (от ул. Крисанова до ул. Матросова))
 59:01:4410049:2 (Пермский край, г. Пермь, р-н Ленинский, по ул. Петропавловская от ул. Попова до ул. Крисанова)
 59:01:4410064:16 (край Пермский, г. Пермь, р-н Ленинский, ул. Крисанова, 12в)
 59:01:4410064:167 (Российская Федерация, городской округ Пермский, г. Пермь, ул. Крисанова)
 59:01:4410095:2 (Российская Федерация, край Пермский, городской округ Пермский, город Пермь, улица Ленина, з/у 76)
 59:01:4410095:51 (Российская Федерация, край Пермский, г.о. Пермский, г. Пермь, ул. Ленина, зу 76а)
 59:01:4410095:2821 (Российская Федерация, край Пермский, г.о. Пермский, г. Пермь, ул. Ленина, зу 78)
 Земли (земельные участки), расположенные в кадастровом квартале 59:01:4410010
 Земли (земельные участки), расположенные в кадастровом квартале 59:01:4410031
 Земли (земельные участки), расположенные в кадастровом квартале 59:01:4410049
 Земли (земельные участки), расположенные в кадастровом квартале 59:01:4410064

Схема территориального планирования Пермского края утверждена постановлением Правительства Пермского края от 27.10.2009 г. № 780-п (<https://fgisip.economy.gov.ru/>).

Заинтересованные лица могут ознакомиться с поступившим ходатайством об установлении сервитута и прилагаемой к нему схемой границ публичного сервитута в Министерстве по адресу: г. Пермь, ул. Сибирская, 30 а, лит. Б, каб. 3.

Правообладатели земельных участков, в отношении которых испрашивается публичный сервитут, если их права не зарегистрированы в Едином государственном реестре недвижимости, в течение 15 (пятнадцати дней) со дня опубликования сообщения, предусмотренного подпунктом 1 пункта 3 статьи 39.42 ЗК РФ, имеют право подать в Министерство по адресу: г. Пермь, ул. Сибирская, 30 а, лит. Б, каб. 7, заявления об учете их прав (обременений прав) на земельные участки с приложением копий документов, подтверждающих эти права (обременения прав).

В заявлениях указывается способ связи с правообладателями земельных участков, в том числе их почтовый адрес и (или) адрес электронной почты.

Время приема заинтересованных лиц для ознакомления с поступившими ходатайствами об установлении публичного сервитута и подачи заявлений: в рабочие дни с понедельника по четверг с 9.00 до 18.00; в пятницу с 9.00 до 17.00 (перерыв с 13.00 до 13.48).

Данная информация также размещена на официальном сайте Министерства: <https://migd.permkrai.ru/upravlenie-zemelnyimi-resursami/publicnye-servituty/izveshcheniya-o-vozmozhnom-ustanovlenii-publicnogo-servituta>.

ГРАФИЧЕСКОЕ ОПИСАНИЕ

местоположения границ населенных пунктов, территориальных зон,
особо охраняемых природных территорий,
зон с особыми условиями использования территории

Зона публичного сервитута для эксплуатации объекта электросетевого хозяйства «Электросетевой комплекс Подстанция 35/6кВ «Центральная» (КЛ 35 кВ Телефонная - Данилиха)»
(наименование объекта, местоположение границ которого описано (далее - объект))

Раздел 1

Сведения об объекте

№ п/п	Характеристики объекта	Описание характеристик
1	2	3
1	Местоположение объекта	Российская Федерация, Пермский край, Пермский городской округ, г. Пермь
2	Площадь объекта +/- величина погрешности определения площади (P+/- Дельта P)	3054 кв.м ± 11 кв.м
3	Иные характеристики объекта	Публичный сервитут устанавливается в целях эксплуатации объекта электросетевого хозяйства «Электросетевой комплекс Подстанция 35/6кВ «Центральная» (КЛ 35 кВ Телефонная - Данилиха)» (согласно ст. 3.6 Федерального закона от 25 октября 2001 г. № 137-ФЗ «О введении в действие Земельного кодекса Российской Федерации»); Срок установления публичного сервитута - сорок девять лет (согласно п.1 ст. 39.45 «Земельного кодекса Российской Федерации»).

Раздел 2

Сведения о местоположении границ объекта					
1. Система координат <u>МСК-59, зона 2</u>					
2. Сведения о характерных точках границ объекта					
Обозначение характерных точек границ	Координаты, м		Метод определения координат характерной точки	Средняя квадратическая погрешность положения характерной точки (M_i), м	Описание обозначения точки на местности (при наличии)
	X	Y			
1	2	3	4	5	6
1	517903.26	2229878.44	Метод спутниковых геодезических измерений (определений)	0.10	–
2	517904.38	2229881.82	Метод спутниковых геодезических измерений (определений)	0.10	–
3	517901.01	2229883.05	Метод спутниковых геодезических измерений (определений)	0.10	–
4	517907.24	2229909.22	Метод спутниковых геодезических измерений (определений)	0.10	–
5	517916.93	2229936.32	Метод спутниковых геодезических измерений (определений)	0.10	–
6	517920.72	2229951.40	Метод спутниковых геодезических измерений (определений)	0.10	–
7	517920.51	2229951.46	Метод спутниковых геодезических измерений (определений)	0.10	–
8	517923.12	2229957.93	Метод спутниковых геодезических измерений (определений)	0.10	–
9	517932.16	2229959.93	Метод спутниковых геодезических измерений (определений)	0.10	–
10	517944.52	2229999.46	Метод спутниковых геодезических измерений (определений)	0.10	–
11	517943.97	2230001.95	Метод спутниковых геодезических измерений (определений)	0.10	–
12	517942.24	2230003.70	Метод спутниковых геодезических измерений (определений)	0.10	–
13	517921.12	2230011.56	Метод спутниковых геодезических измерений (определений)	0.10	–

14	517911.70	2230014.53	Метод спутниковых геодезических измерений (определений)	0.10	–
15	517908.59	2230013.56	Метод спутниковых геодезических измерений (определений)	0.10	–
16	517905.58	2230011.15	Метод спутниковых геодезических измерений (определений)	0.10	–
17	517905.17	2230011.11	Метод спутниковых геодезических измерений (определений)	0.10	–
18	517858.68	2230026.58	Метод спутниковых геодезических измерений (определений)	0.10	–
19	517824.55	2230037.82	Метод спутниковых геодезических измерений (определений)	0.10	–
20	517798.31	2230047.23	Метод спутниковых геодезических измерений (определений)	0.10	–
21	517752.60	2230062.35	Метод спутниковых геодезических измерений (определений)	0.10	–
22	517720.02	2230073.29	Метод спутниковых геодезических измерений (определений)	0.10	–
23	517700.08	2230080.65	Метод спутниковых геодезических измерений (определений)	0.10	–
24	517695.62	2230084.77	Метод спутниковых геодезических измерений (определений)	0.10	–
25	517668.47	2230100.69	Метод спутниковых геодезических измерений (определений)	0.10	–
26	517655.23	2230107.75	Метод спутниковых геодезических измерений (определений)	0.10	–
27	517653.52	2230111.57	Метод спутниковых геодезических измерений (определений)	0.10	–
28	517642.55	2230114.71	Метод спутниковых геодезических измерений (определений)	0.10	–
29	517642.40	2230114.15	Метод спутниковых геодезических измерений (определений)	0.10	–
30	517639.83	2230114.88	Метод спутниковых геодезических измерений (определений)	0.10	–
31	517603.31	2230127.75	Метод спутниковых	0.10	–

			геодезических измерений (определений)		
32	517579.54	2230145.21	Метод спутниковых геодезических измерений (определений)	0.10	–
33	517579.34	2230144.90	Метод спутниковых геодезических измерений (определений)	0.10	–
34	517575.75	2230148.19	Метод спутниковых геодезических измерений (определений)	0.10	–
35	517564.37	2230155.04	Метод спутниковых геодезических измерений (определений)	0.10	–
36	517557.29	2230161.10	Метод спутниковых геодезических измерений (определений)	0.10	–
37	517549.49	2230164.58	Метод спутниковых геодезических измерений (определений)	0.10	–
38	517491.11	2230179.68	Метод спутниковых геодезических измерений (определений)	0.10	–
39	517458.79	2230187.54	Метод спутниковых геодезических измерений (определений)	0.10	–
40	517446.77	2230197.52	Метод спутниковых геодезических измерений (определений)	0.10	–
41	517455.90	2230228.31	Метод спутниковых геодезических измерений (определений)	0.10	–
42	517465.84	2230259.43	Метод спутниковых геодезических измерений (определений)	0.10	–
43	517473.77	2230287.98	Метод спутниковых геодезических измерений (определений)	0.10	–
44	517500.53	2230378.28	Метод спутниковых геодезических измерений (определений)	0.10	–
45	517499.36	2230380.51	Метод спутниковых геодезических измерений (определений)	0.10	–
46	517460.96	2230394.90	Метод спутниковых геодезических измерений (определений)	0.10	–
47	517461.34	2230396.12	Метод спутниковых геодезических измерений (определений)	0.10	–
48	517444.28	2230401.31	Метод спутниковых геодезических измерений (определений)	0.10	–

			измерений (определений)		
49	517440.27	2230414.86	Метод спутниковых геодезических измерений (определений)	0.10	–
50	517440.78	2230416.62	Метод спутниковых геодезических измерений (определений)	0.10	–
51	517435.85	2230418.08	Метод спутниковых геодезических измерений (определений)	0.10	–
52	517435.59	2230417.18	Метод спутниковых геодезических измерений (определений)	0.10	–
53	517433.93	2230417.68	Метод спутниковых геодезических измерений (определений)	0.10	–
54	517432.81	2230414.03	Метод спутниковых геодезических измерений (определений)	0.10	–
55	517434.49	2230413.46	Метод спутниковых геодезических измерений (определений)	0.10	–
56	517434.11	2230412.17	Метод спутниковых геодезических измерений (определений)	0.10	–
57	517437.56	2230411.15	Метод спутниковых геодезических измерений (определений)	0.10	–
58	517441.78	2230397.50	Метод спутниковых геодезических измерений (определений)	0.10	–
59	517442.83	2230396.63	Метод спутниковых геодезических измерений (определений)	0.10	–
60	517459.95	2230391.62	Метод спутниковых геодезических измерений (определений)	0.10	–
61	517460.09	2230392.09	Метод спутниковых геодезических измерений (определений)	0.10	–
62	517497.09	2230378.62	Метод спутниковых геодезических измерений (определений)	0.10	–
63	517497.59	2230377.71	Метод спутниковых геодезических измерений (определений)	0.10	–
64	517470.73	2230288.48	Метод спутниковых геодезических измерений (определений)	0.10	–
65	517462.80	2230260.19	Метод спутниковых геодезических измерений	0.10	–

			(определений)		
66	517453.05	2230229.34	Метод спутниковых геодезических измерений (определений)	0.10	–
67	517443.14	2230196.23	Метод спутниковых геодезических измерений (определений)	0.10	–
68	517456.99	2230184.70	Метод спутниковых геодезических измерений (определений)	0.10	–
69	517490.50	2230176.68	Метод спутниковых геодезических измерений (определений)	0.10	–
70	517548.53	2230161.43	Метод спутниковых геодезических измерений (определений)	0.10	–
71	517555.67	2230158.50	Метод спутниковых геодезических измерений (определений)	0.10	–
72	517562.83	2230152.40	Метод спутниковых геодезических измерений (определений)	0.10	–
73	517573.58	2230146.00	Метод спутниковых геодезических измерений (определений)	0.10	–
74	517577.75	2230142.52	Метод спутниковых геодезических измерений (определений)	0.10	–
75	517577.41	2230142.00	Метод спутниковых геодезических измерений (определений)	0.10	–
76	517601.11	2230124.56	Метод спутниковых геодезических измерений (определений)	0.10	–
77	517601.62	2230125.31	Метод спутниковых геодезических измерений (определений)	0.10	–
78	517638.98	2230111.69	Метод спутниковых геодезических измерений (определений)	0.10	–
79	517641.65	2230111.23	Метод спутниковых геодезических измерений (определений)	0.10	–
80	517650.84	2230108.36	Метод спутниковых геодезических измерений (определений)	0.10	–
81	517652.71	2230105.00	Метод спутниковых геодезических измерений (определений)	0.10	–
82	517666.97	2230097.40	Метод спутниковых геодезических измерений (определений)	0.10	–

83	517693.46	2230082.15	Метод спутниковых геодезических измерений (определений)	0.10	–
84	517698.68	2230077.35	Метод спутниковых геодезических измерений (определений)	0.10	–
85	517718.89	2230069.96	Метод спутниковых геодезических измерений (определений)	0.10	–
86	517751.69	2230059.32	Метод спутниковых геодезических измерений (определений)	0.10	–
87	517797.37	2230044.24	Метод спутниковых геодезических измерений (определений)	0.10	–
88	517823.43	2230034.51	Метод спутниковых геодезических измерений (определений)	0.10	–
89	517857.61	2230023.30	Метод спутниковых геодезических измерений (определений)	0.10	–
90	517904.65	2230007.67	Метод спутниковых геодезических измерений (определений)	0.10	–
91	517904.89	2230008.46	Метод спутниковых геодезических измерений (определений)	0.10	–
92	517906.56	2230008.63	Метод спутниковых геодезических измерений (определений)	0.10	–
93	517909.67	2230011.13	Метод спутниковых геодезических измерений (определений)	0.10	–
94	517911.50	2230011.68	Метод спутниковых геодезических измерений (определений)	0.10	–
95	517920.35	2230008.88	Метод спутниковых геодезических измерений (определений)	0.10	–
96	517940.80	2230001.50	Метод спутниковых геодезических измерений (определений)	0.10	–
97	517941.69	2229999.71	Метод спутниковых геодезических измерений (определений)	0.10	–
98	517930.29	2229962.31	Метод спутниковых геодезических измерений (определений)	0.10	–
99	517921.25	2229960.17	Метод спутниковых геодезических измерений (определений)	0.10	–
100	517918.12	2229952.15	Метод спутниковых	0.10	–

			геодезических измерений (определений)		
101	517917.62	2229952.30	Метод спутниковых геодезических измерений (определений)	0.10	–
102	517913.75	2229937.08	Метод спутниковых геодезических измерений (определений)	0.10	–
103	517904.01	2229910.30	Метод спутниковых геодезических измерений (определений)	0.10	–
104	517896.80	2229880.58	Метод спутниковых геодезических измерений (определений)	0.10	–
1	517903.26	2229878.44	Метод спутниковых геодезических измерений (определений)	0.10	–
3. Сведения о характерных точках части (частей) границы объекта					
Обозначение характерных точек части границы	Координаты, м		Метод определения координат характерной точки	Средняя квадратическая погрешность положения характерной точки (M_t), м	Описание обозначения точки на местности (при наличии)
	X	Y			
1	2	3	4	5	6
–	–	–	–	–	–

**Схема расположения границ публичного сервитута
для эксплуатации объекта электросетевого хозяйства**
Электросетевой комплекс Подстанция 35/6кВ «Центральная» (КЛ 35 кв Телефонная - Данилиха)
(наименование объекта)

План границ объекта



Используемые условные знаки и обозначения:

- 1 - обозначение характерной точки границы устанавливаемого публичного сервитута
- - границы земельных участков, попадающих в зону публичного сервитута
- - граница кадастрового квартала
- 59:01:3810290 - номер кадастрового квартала

Масштаб 1:2000

- - граница устанавливаемого публичного сервитута
- г. Пермь - наименование населенного пункта
- - ось линии, контур объекта

Департамент земельных отношений администрации города Перми в целях информирования населения в соответствии со статьей 39.42 Земельного кодекса Российской Федерации сообщает о возможном установлении публичного сервитута в отдельных целях на территории города Перми*

№	Кадастровый номер земельного участка, в отношении которого устанавливается публичный сервитут (при наличии)	Адрес или описание земельного участка, в отношении которого устанавливается публичный сервитут	Цели установления публичного сервитута
1	<p>59-01-0000000:1002 Пермский край, г. Пермь, р-н Ленинский, улица Попова на участке от улицы Пермская до улицы Екатерининская</p> <p>59-01-0000000:1201 Пермский край, г. Пермь, районы Ленинский и Свердловский, по ул. Пушкина на участке от площади ЦКР до ул. Крисанова</p> <p>59-01-0000000:1211 Пермский край, г. Пермь, р-н Индустриальный, ул Советской Армии, от улицы Мира до проспекта Декабристов</p> <p>59-01-0000000:1282 Пермский край, город Пермь, Индустриальный район, улица Чердынская на участке от улицы Космонавта Леонова до улицы Архитектора Связева</p> <p>59-01-0000000:46559 Пермский край, г. Пермь, Индустриальный район, ул. Космонавта Леонова</p> <p>59-01-0000000:47071 Пермский край, г. Пермь, Индустриальный р-н, ул.Карпинского</p> <p>59-01-0000000:47072 Пермский край, г. Пермь, Индустриальный район, ул. Карпинского</p> <p>59-01-0000000:47073 Пермский край, г. Пермь, Индустриальный р-н, ул.Карпинского</p> <p>59-01-0000000:58731 Российская Федерация, край Пермский, г.о. Пермский, г. Пермь, зу 00/58731</p> <p>59-01-0000000:76646 Российская Федерация, край Пермский, городской округ Пермский, город Пермь, улица Карпинского, з/у 87г</p> <p>59-01-0000000:78418 Пермский край, г. Пермь, Индустриальный район, Пермское городское лесничество Чернявское участковое лесничество, квартал № 15 выдел 1-58</p> <p>59-01-0000000:78567 Пермский край, г. Пермь, Дзержинский район, ул. Овчинникова</p> <p>59-01-0000000:79800 Пермский край, г. Пермь, Индустриальный район, ул. А. Связева, 8Б</p> <p>59-01-0000000:80243 Пермский край, г. Пермь, Дзержинский р-н, ул. Крылова, 15</p> <p>59-01-0000000:80952 Пермский край, г. Пермь, Индустриальный район, ул. Промышленная</p> <p>59-01-0000000:81622 Пермский край, город Пермь, Индустриальный район, улица Советской Армии от улицы Мира до проспекта Декабристов</p> <p>59-01-0000000:820 край Пермский, г. Пермь, р-н Индустриальный, ул. Карпинского, 87</p> <p>59-01-0000000:82156 Пермский край, г. Пермь, ул. Ленина</p> <p>59-01-0000000:82169 Пермский край, г. Пермь, ул. Монастырская, пересечение ул.Окулова и ул.Попова</p> <p>59-01-0000000:82172 Пермский край, г. Пермь, ул. Монастырская, от ул.Толмачева до ул.Плеханова</p> <p>59-01-0000000:82190 Пермский край, г. Пермь, ул. Окулова, от ул. Монастырская до ул. Попова</p> <p>59-01-0000000:822 Пермский край, г. Пермь, р-н Индустриальный, ул Карпинского, 51</p> <p>59-01-0000000:82212 Пермский край, г. Пермь, Ленинский район, пересечение ул. Свердловская и ул. Монастырская</p>	<p>Цели установления публичного сервитута</p> <p>Строительство, реконструкция, эксплуатация, капитальные ремонт инженерных сооружений</p>	

59-01:0000000:82249 по ул.Монастырская,95	Пермский край, г.Пермь, ул.Монастырская, от ул. Матросова до здания по ул.Монастырская,95
59-01:0000000:82652 Крылова, зу 15а	Российская Федерация, край Пермский, г.о. Пермский, г Пермь, ул Крылова, зу 15а
59-01:0000000:82856 ул.Толмачева и ул.Монастырская	Пермский край, город Пермь, Дзержинский р-н, на пересечении ул.Толмачева и ул.Монастырская
59-01:0000000:83811	Пермский край, город Пермь, Дзержинский район, ул. Столбовая
59-01:0000000:84700	Пермский край, г. Пермь, Ленинский р-н, пересечение ул. Борчанинова и ул. Пермская
59-01:0000000:84710	Пермский край, г. Пермь, Ленинский р-н, ул. Борчанинова (от пер. Узенский до ул. Эпроновская)
59-01:0000000:84718	Пермский край, г. Пермь, Ленинский район, ул. Крисанова, пересечение ул. Крисанова и ул. Пушкина
59-01:0000000:84720	Пермский край, г. Пермь, Ленинский р-н, ул. Крисанова (от ул. Пушкина до ул. Луначарского)
59-01:0000000:84722	Пермский край, г. Пермь, Ленинский район, ул. Екатеринбургская (от ул. Борчанинова до ул. Крисанова)
59-01:0000000:84775	Пермский край, город Пермь, Индустриальный район, ул. Карпинского от ул. Столбовой до ул. Стахановской
59-01:0000000:84863	Пермский край, г. Пермь, ул. Матросова (от ул.Монастырская до ул.Советская)
59-01:0000000:84865	Пермский край, г. Пермь, ул. Свердловская, (от ул. Монастырская до ул. Советская)
59-01:0000000:84881	Пермский край, г. Пермь, Дзержинский р-н, пересечение ул. Петропавловская и ул. Толмачева
59-01:0000000:84886	Пермский край, г. Пермь, Ленинский р-н , ул. Крисанова (от ул. Екатеринбургская до ул. Луначарского)
59-01:0000000:84938	Пермский край, г. Пермь, Индустриальный район, ул. Капитана Гастелло
59-01:0000000:84984	Пермский край, г. Пермь, Ленинский р-н, ул. Крисанова (от ул. Монастырская до ул. Петропавловская)
59-01:0000000:84987	Пермский край, г. Пермь, Ленинский р-н, ул. Крисанова (от ул. Ленина до ул. Пермская)
59-01:0000000:84990	Пермский край, г. Пермь, Ленинский р-н, ул. Крисанова (от ул. Ленина до ул. Петропавловская)
59-01:0000000:84991	Пермский край, г. Пермь, Ленинский р-н, ул. Крисанова (от ул. Екатеринбургская до ул. Пермская)
59-01:0000000:84993	Пермский край, г. Пермь, Дзержинский р-н, ул. Петропавловская (от ул. Окулова до ул. Толмачева)
59-01:0000000:85007	Пермский край, г. Пермь, Ленинский район, пересечение ул. Петропавловская и ул. Крисанова

59-01:0000000:85562 ул. Плеханова	Пермский край, г. Пермь, пересечение ул. Пермская и ул. Плеханова
59-01:0000000:86402 (от ул. Куйбышева до ул. Попова)	Пермский край, г. Пермь, Ленинский р-н, ул. Пермская
59-01:0000000:86404 (от ул. Борчанинова до ул. Попова)	Пермский край, г. Пермь, Ленинский р-н, ул. Пермская
59-01:0000000:86408 (от ул. Крисанова до ул. Плеханова)	Пермский край, г. Пермь, Ленинский р-н, ул. Пермская
59-01:0000000:86773 ул. Окулова (от ул. Крисанова до ул. Монастырская)	Пермский край, г. Пермь, Дзержинский район,
59-01:0000000:86774 и ул. Монастырская	Перемкий край, г. Пермь, пересечение ул. Крисанова
59-01:0000000:86789 ул. Петропавловская)	г. Пермь, Дзержинский район, ул. Толмачева (от ул. Монастырская до ул. Петропавловская)
59-01:0000000:86826 Петропавловская до ул. Ленина)	Пермский край, г. Пермь, Дзержинский р-н, ул. Толмачева (от ул. Ленина)
59-01:0000000:87001 до ул. Крисанова)	Пермский край, г. Пермь, Ленинский р-н, ул. Советская (от ул. Попова до ул. Крисанова)
59-01:0000000:87117 ул. Космонавта Леонова	Пермский край, г. Пермь, Индустриальный район,
59-01:0000000:88040 ул.Космонавта Леонова и ул. Архитектора Связева)	Пермский край, г. Пермь, Индустриальный р-н, (пересечение ул.Космонавта Леонова и ул. Архитектора Связева)
59-01:0000000:88092 Монастырская	Пермский край, г. Пермь, пересечение ул. Плеханова и ул. Монастырская
59-01:0000000:88138 (до пересечения с ул.Шахтерской)	Пермский край, г. Пермь, Индустриальный район, пр-кт Декабристов
59-01:0000000:88148 Космонавта Леонова	Пермский край, Пермский район, г. Пермь, Индустриальный р-н, ул.
59-01:0000000:88149 (от ул. Крпинского до ул. Советской Армии)	Пермский край, г. Пермь, Индустриальный район, пр-кт Декабристов
59-01:0000000:88196 Норильская	Российская Федерация, Пермский край, г.о. Пермский, г. Пермь, ул.
59-01:0000000:88243 Связева	Пермский край, г. Пермь, Индустриальный р-н, ул. Архитектора Связева
59-01:0000000:88258 Космонавтов, зу 00/88258	Российская Федерация, край Пермский, г.о. Пермский, г Пермь, ш Космонавтов, зу 00/88258
59-01:0000000:88277	Пермский край, г. Пермь, Индустриальный р-н, ул. Карпинского
59-01:0000000:88432 ул. Рязанской до ул. Архитектора Связева)	Пермский край, г. Пермь, Индустриальный район, ул. Карпинского (от ул. Рязанской до ул. Архитектора Связева)
59-01:0000000:88501	Пермский край, г. Пермь, Индустриальный, ул. Стахановская
59-01:0000000:88542 ул.Космонавта Беляева и ул.Геологов)	Пермский край, г. Пермь, р-н Индустриальный, (пересечение ул.Космонавта Беляева и ул.Геологов)

59-01:0000000:88553	Пермский край, г. Пермь, Индустриальный р-н, ул. Кавалерийская (от ул. Подводников до ул. Карпинского)
59-01:0000000:88554	Пермский край, г. Пермь, р-н Индустриальный, ул. Космонавта Леонова
59-01:0000000:88599	Пермский край, г. Пермь, Индустриальный район (пересечение ул. Космонавта Беляева и ул. Комбайнеров)
59-01:0000000:89045	Пермский край, город Пермь, Индустриальный район, ул. Архитектора Свиязева (до пересечения с ул. Чердынской)
59-01:0000000:89068	Пермский край, г. Пермь, Индустриальный район, ул. Шахтерская (до пересечения с ул.9-го Мая и пр.Декабристов)
59-01:0000000:89075	Пермский край, г. Пермь, ул. Чайковского, (от ул. Советской Армии до ул. Стахановская)
59-01:0000000:89095	Российская Федерация, край Пермский, городской округ Пермский, город Пермь, улица Карпинского, з/у 00/89095
59-01:0000000:89100	Пермский край, г. Пермь, р-н Индустриальный, ул.Космонавта Леонова (до пересечения с ул.Геологов ул.Чердынской)
59-01:0000000:89109	Пермский край, г. Пермь, Индустриальный р-н, ул. Карпинского, (от ул. Советской Армии до ул. Подводников)
59-01:0000000:89110	Российская Федерация, Пермский край, г. Пермь, Дзержинский р-н, ул. Голева
59-01:0000000:89141	Пермский край, г. Пермь, р-н Индустриальный, ул. Советской Армии (от пр. Декабристов до ул. Подводников)
59-01:0000000:89150	Пермский край, г. Пермь, Индустриальный р-н, ул. Карпинского
59-01:0000000:89159	Пермский край, г. Пермь, Индустриальный р-н, ул. Кавалерийская (от ул. Подводников до ул. Карпинского)
59-01:0000000:89166	Пермский край, г. Пермь, Индустриальный р-н, ул. Танкистов (от ул. Стахановская до ул. Левченко)
59-01:0000000:89296	Пермский край, г. Пермь, Индустриальный р-н, ул. Карпинского
59-01:0000000:89299	Пермский край, г. Пермь, Индустриальный р-н, ул. Танкистов (до пересечения с ул. 9-го Мая и ул. Советской Армии)
59-01:0000000:89404	Пермский край, город Пермь, Индустриальный район, ул. Космонавта Леонова (до пересечения с ул. Чердынской и ул. Архитектора Свиязева)
59-01:0000000:89448	Российская Федерация, край Пермский, городской округ Пермский, город Пермь, улица Танкистов, з/у 00/89448
59-01:0000000:89549	Пермский край, г.о. Пермский, г. Пермь, р-н Индустриальный, ул.Шахтерская (до пересечения с ул.Подводников и пр.Декабристов)
59-01:0000000:89577	Пермский край, г. Пермь, Индустриальный район, ул. Стахановская (от ш. Космонавтов до ул. Баумана)
59-01:0000000:89617	Пермский край, Пермский г.о., г. Пермь, Индустриальный район, ул.Шахтерская (до пересечения с ул.Рязанской и ул.Подводников)
59-01:0000000:897	Пермский край, г. Пермь, р-н Индустриальный, ул. Рязанская, на участке от ул. Карпинского до ул. Космонавта Леонова
59-01:0000000:90235	Пермский край, Пермский городской округ, г. Пермь, ул. Подводников

59-01:0000000:90239	Пермский край, Пермский городской округ, г. Пермь, ул. Подводников
59-01:0000000:90240	Пермский край, г.о. Пермский, г. Пермь, ул. Подводников
59-01:0000000:90441	Пермский край, г.о. Пермский, г. Пермь, Индустриальный район, ул. Левченко (от ул. Карпинского до ул. Стахановской)
59-01:0000000:90457	Пермский городской округ, г. Пермь, Индустриальный район, (до пересечения с ул. Подводников)
59-01:0000000:90469	Пермский край, г.о. Пермский, г. Пермь, Индустриальный р-н, ул. Подводников
59-01:0000000:90487	Пермский край, г.о. Пермский, г. Пермь, р-н Ленинский, ул. Крылова
59-01:0000000:90500	Пермский край, г.о. Пермский, г. Пермь, р-н Ленинский, ул. Крылова
59-01:0000000:90501	Российская Федерация, край Пермский, городской округ Пермский, город Пермь, шоссе Космонавтов, з/у 00/90501
59-01:0000000:90505	Пермский край, г.о. Пермский, Ленинский район, г. Пермь, ул. Крылова
59-01:0000000:90508	Пермский край, г.о. Пермский, г. Пермь, Ленинский р-н, ул. Пушкина
59-01:0000000:90539	Пермский край, г.о. Пермский, г. Пермь, Дзержинский район, ул. Коммунар
59-01:0000000:90566	Российская Федерация, край Пермский, городской округ Пермский, город Пермь, шоссе Космонавтов, з/у 00/90566
59-01:0000000:90584	Российская Федерация, край Пермский, городской округ Пермский, город Пермь, з/у 00/90584
59-01:0000000:90594	Пермский край, г. Пермь, Индустриальный район, ул. Левченко
59-01:0000000:90606	Пермский край, г.о. Пермский, г. Пермь, ул. Овчинникова, (от шоссе Космонавтов до ул. Мильчакова)
59-01:0000000:90617	Пермский край, г.о. Пермский, г. Пермь, р-н Индустриальный, ул. Подводников (от ул. Советской Армии до ул. Карпинского)
59-01:0000000:90624	Пермский край, городской округ Пермский, г. Пермь, Дзержинский район, ул. Подгорная
59-01:0000000:90660	Российская Федерация, край Пермский, г.о. Пермский, г. Пермь, з/у 00/90660
59-01:0000000:90859	Пермский край, г.о. Пермский, г. Пермь, Дзержинский район, ул. Мильчакова
59-01:0000000:90913	Пермский край, г.о. Пермский, г. Пермь, р-н Индустриальный, ул. Танкистов
59-01:0000000:90985	Пермский край, Пермский городской округ, г. Пермь, р-н Индустриальный, ул. Танкистов
59-01:0000000:91042	Пермский край, Пермский городской округ, г. Пермь, Свердловский р-н, ул. Василия Васильева
59-01:0000000:91299	Пермский край, г.о. Пермский, г. Пермь, ул. Космонавта Беляева
59-01:0000000:91659	Российская Федерация, Пермский край, г.о. Пермский, г. Пермь, Ленинский район, ул. Пушкина

59-01:0000000:91858	Пермский край, г.о. Пермский, г. Пермь, ул. Космонавта Леонова
59-01:0000000:91887	Пермский край, Пермский городской округ, г. Пермь, Дзержинский р-н, ул. Академика Вавилова
59-01:0000000:92035	Пермский край, Пермский городской округ, г. Пермь, ул. ш.Космонавтов
59-01:0000000:92489	Пермский край, г. Пермь
59-01:0000000:92540	Российская Федерация, край Пермский, г.о. Пермский, г. Пермь, зу 00/92540
59-01:0000000:92541	Пермский край, г. Пермь
59-01:0000000:92578	Пермский край, г. Пермь
59-01:0000000:92678	Пермский край, г.о.Пермский, г. Пермь
59-01:0000000:92690	Пермский край, г.о. Пермский, г. Пермь, ул. Танкистов, 18
59-01:0000000:92706	Пермский край, г.о. Пермский, г. Пермь, ул. Крылова
59-01:0000000:92721	Пермский край, г.о. Пермский, г. Пермь, Дзержинский район, ул. Подгорная
59-01:0000000:92729	Российская Федерация, край Пермский, г.о. Пермский, г. Пермь, зу 00/92729
59-01:0000000:92756	Пермский край, г.о. Пермский, г. Пермь, Дзержинский район, ул. Столбовая
59-01:0000000:92757	Пермский край, г.о. Пермский, г. Пермь, Дзержинский район, ул. Столбовая
59-01:0000000:92777	Пермский край, г.о. Пермский, р-н. Свердловский, г. Пермь
59-01:0000000:92807	Пермский край, г.о. Пермский, г. Пермь, Ленинский район, ул. Пушкина
59-01:0000000:92859	Пермский край, г.о. Пермский, г. Пермь, Дзержинский р-н, ш. Космонавтов
59-01:0000000:92880	Пермский край, г.о. Пермский, г. Пермь, ул. Пушкина
59-01:0000000:92939	Пермский край, г. Пермь, Ленинский район, ул. Крисанова
59-01:0000000:933	Пермский край, г. Пермь, р-н Дзержинский, ул. Ленина
59-01:0000000:93765	Пермский край, г.о. Пермский, г.Пермь, Индустриальный район
59-01:0000000:93916	Российская Федерация, Пермский край, городской округ Пермский, город Пермь, улица Окулова
59-01:0000000:93942	Российская Федерация, Пермский край, г. Пермь край Пермский, г. Пермь, р-н Индустриальный, 9 Мая от ул.Мира до проспект Декабристов
59-01:0000000:94905	Пермский край, г. Пермь, Индустриальный район, ул. Подводников (до пересечения с ул. Космонавта Беляева)
59-01:0000000:95030	Пермский край, город Пермь, Ленинский район, ул. Монастырская
59-01:0000000:95190	Пермский край, г. Пермь, Индустриальный район, ул.Снайперов (от ул.Мира до ул.Танкистов)
59-01:0000000:95208	Пермский край, г. Пермь, Дзержинский район, ул. Монастырская (от ул. Окулова до ул. Толмачева)
59-01:0000000:95252	Российская Федерация, Пермский край, г.о. Пермский, г. Пермь, ул Монастырская (от ул. Плеханова до ул. Крисанова)

59-01:000000:95313	Российская Федерация, Пермский край, городской округ Пермский, город Пермь
59-01:000000:95321	Российская Федерация, Пермский край, Пермский г.о., г. Пермь
59-01:000000:95394	Российская Федерация, Пермский край, городской округ Пермский, город Пермь
59-01:4410008:1	Пермский край, г. Пермь, р-н Ленинский, ул. Монастырская
59-01:4410008:22	край Пермский, г. Пермь, р-н Ленинский, ул. Окулова, 35 / ул. Александра Матросова, 4
59-01:4410008:25	край Пермский, г. Пермь, р-н Ленинский, ул. Монастырская, 74
59-01:4410008:6 (входит в ЕЗП 59-01:000000:152)	Пермский край, г. Пермь
59-01:4410009:13 (входит в ЕЗП 59-01:000000:152)	Пермский край, г. Пермь
59-01:4410027:12	Пермский край, г. Пермь, Дзержинский район, ул. Толмачева, 13
59-01:4410027:18	край Пермский, г. Пермь, р-н Дзержинский, ул. Толмачева, 17
59-01:4410027:23	Пермский край, г. Пермь, р-н Дзержинский, ул. Монастырская, 171
59-01:4410029:1	Пермский край, г. Пермь, Дзержинский район, ул. Орджоникидзе, 123
59-01:4410029:14	Пермский край, г. Пермь, Дзержинский район, ул. Орджоникидзе, 123а
59-01:4410029:31	Пермский край, г. Пермь, Дзержинский район, ул. Монастырская, 123
59-01:4410030:1	Пермский край, г. Пермь, р-н Дзержинский, ул. Монастырская, 121
59-01:4410030:18	Пермский край, г. Пермь, р-н Дзержинский, ул. Монастырская, 117
59-01:4410030:19	Пермский край, г. Пермь, р-н Дзержинский, ул. Крисанова, 5
59-01:4410030:2	Пермский край, г. Пермь, р-н Дзержинский, ул. Монастырская, 119
59-01:4410031:12	край Пермский, г. Пермь, р-н Ленинский, ул. Монастырская, 101, 101а, 101б
59-01:4410031:14	край Пермский, г. Пермь, р-н Ленинский, ул. Крисанова, 8
59-01:4410031:4	край Пермский, г. Пермь, р-н Ленинский, ул. Советская, 118
59-01:4410031:5	Пермский край, г. Пермь, Ленинский район, ул. Крисанова, 6
59-01:4410031:866	Российская Федерация, край Пермский, г.о. Пермский, г. Пермь, ул. Крисанова, зу 10
59-01:4410031:874	Пермский край, Ленинский район, ул. Монастырская (от ул. Крисанова до ул. Матросова)
59-01:4410032:18	край Пермский, г. Пермь, р-н Ленинский, ул. Советская, 94
59-01:4410049:13	край Пермский, г. Пермь, р-н Ленинский, ул. Петропавловская, 87
59-01:4410049:14	край Пермский, г. Пермь, р-н Ленинский, ул. Петропавловская, 91
59-01:4410060:14	край Пермский, г. Пермь, р-н Дзержинский, ул. Ленина, 77
59-01:4410060:18	край Пермский, г. Пермь, р-н Дзержинский, ул. Петропавловская, 80
59-01:4410060:3	край Пермский, г. Пермь, район Дзержинский, ул. Хохрякова, 25
59-01:4410060:4	Пермский край, городской округ Пермский, город Пермь, улица Ленина, земельный участок 77а
59-01:4410060:7	Пермский край, г. Пермь, р-н Дзержинский, ул. Петропавловская, 76
59-01:4410060:8	Пермский край, г. Пермь, р-н Дзержинский, ул. Ленина, 77
59-01:4410061:10	край Пермский, г. Пермь, р-н Дзержинский, ул. Ленина, 73»а»

59-01:4410061:11	Пермский край, г. Пермь, Дзержинский район, ул. Толмачева, д. 32
59-01:4410061:3	Пермский край, г. Пермь, р-н Дзержинский, ул. Ленина, 75
59-01:4410061:8	Пермский край, г. Пермь, р-н Дзержинский, ул. Ленина, 71
59-01:4410061:9	Пермский край, г. Пермь, р-н Дзержинский, ул. Ленина, 73
59-01:4410091:21	Пермский край, г. Пермь, Ленинский район, ул. Ленина, 66, участок 1
59-01:4410091:22	Российская Федерация, край Пермский, г.о. Пермский, г. Пермь, ул. Ленина, зу 66/2
59-01:4410091:25	Российская Федерация, край Пермский, г.о. Пермский, г. Пермь, ул. Ленина, зу 66/1
59-01:4410095:2270	Российская Федерация, край Пермский, г.о. Пермский, г. Пермь, ул. Пермская, зу 200
59-01:4410095:2703	Пермский край, г. Пермь, ул. Пермская, от ул. Борчанинова до здания по ул. Ленина, 78а
59-01:4410095:2704	Пермский край, г. Пермь, ул. Пермская, от ул. Крисанова до здания по ул. Пермская, 200
59-01:4410095:28	Российская Федерация, край Пермский, городской округ Пермский, город Пермь, улица Екатерининская, з/у 174
59-01:4410095:61	Российская Федерация, край Пермский, городской округ Пермский, город Пермь, улица Борчанинова, з/у 7
59-01:4410095:62	Российская Федерация, край Пермский, городской округ Пермский, город Пермь, улица Борчанинова, з/у 5
59-01:4410095:65	Российская Федерация, край Пермский, городской округ Пермский, город Пермь, улица Крисанова, з/у 20а
59-01:4410099:1	Пермский край, г. Пермь, р-н Дзержинский, ул. Пермская, 230, 232
59-01:4410099:3	Пермский край, г. Пермь, р-н Дзержинский, ул. Пермская, 226
59-01:4410099:9	Пермский край, г. Пермь, р-н Дзержинский, ул. Пермская, 228, участок 2
59-01:4410127:12	Пермский край, г. Пермь, Ленинский р-н, ул. Борчанинова, 13,
	участок 1
59-01:4410127:15	Пермский край, г. Пермь, р-н Ленинский, ул. Екатерининская, 133, 135
59-01:4410127:1663	Пермский край, г. Пермь, Ленинский район, ул. Екатерининская
59-01:4410127:18	Пермский край, г. Пермь, р-н Ленинский, ул. Екатерининская, 141, (участок №1)
59-01:4410127:7	Пермский край, г. Пермь, Ленинский район, ул. Луначарского, 94
59-01:4410129:12	(входит в ЕЗП 59-01:0000000:270) Российская Федерация, край Пермский, г.о. Пермский, г. Пермь, ул. Екатерининская, зу 00/270
59-01:4410129:16	Пермский край, г. Пермь, р-н Дзержинский, ул. Екатерининская, 163
59-01:4410129:4	Пермский край, г. Пермь, р-н Дзержинский, ул. Луначарского, 132
59-01:4410129:5	Пермский край, г. Пермь, р-н Дзержинский, ул. Луначарского, 130
59-01:4410129:6	Пермский край, г. Пермь, р-н Дзержинский, ул. Луначарского, 128
59-01:4410130:8	(входит в ЕЗП 59-01:0000000:270) край Пермский, г. Пермь

59-01:4410132:1	край Пермский, г. Пермь, р-н Ленинский, ул. Луначарского, 105
59-01:4410132:12	край Пермский, г. Пермь, р-н Ленинский, ул. Пушкина, 113а
59-01:4410132:20	Пермский край, г. Пермь, Ленинский район, ул. Пушкина, 113
59-01:4410132:3	край Пермский, г. Пермь, р-н Ленинский, ул. Луначарского, 103
59-01:4410133:12	край Пермский, г. Пермь, р-н Ленинский, ул. Пушкина, 109
59-01:4410133:15	(входит в ЕЗП 59-01:0000000:94) край Пермский, г. Пермь, р-н Ленинский, ул. Пушкина, 109
59-01:4410222:11	Пермский край, г. Пермь, Дзержинский район, ул. Плеханова, 39/5
59-01:4410222:1161	Пермский край, г. Пермь, р-н Дзержинский, ул. Ленина
59-01:4410222:1172	Пермский край, г. Пермь, ул. Пермская, проезд тожнее здания по ул. Плеханова, 39
59-01:4410222:13	Пермский край, г. Пермь, Дзержинский р-н, ул. Пермская
59-01:4410222:1374	Пермский край, г. Пермь, ул. Плеханова
59-01:4410222:32	Пермский край, г. Пермь, Дзержинский район, ул. Екатерининская, 218
59-01:4410222:33	Пермский край, г. Пермь, р-н Дзержинский, ул. Пермская, с восточной стороны ГСК №87
59-01:4410222:35	Пермский край, г. Пермь, Дзержинский район, ул. Плеханова, 29
59-01:4410222:4	Пермский край, г. Пермь, р-н Дзержинский, ул. Плеханова, 39
59-01:4410222:43	Пермский край, г. Пермь, Дзержинский район, ул. Плеханова, 39а
59-01:4410231:16	край Пермский, г. Пермь, р-н Индустриальный, ул. Левченко, 1
59-01:4410231:26	Пермский край, г. Пермь, р-н Индустриальный, ул. Левченко, 1
59-01:4410231:843	Пермский край, г.о. Пермский, г. Пермь, Индустриальный район (от ул. Нытвенская до ул. Карпинского)
59-01:4410231:845	Пермский край, г.о. Пермский, г. Пермь, ул. Левченко
59-01:4410231:852	Пермский край, городской округ Пермский, город Пермь, улица Карпинского
59-01:4410231:858	Российская Федерация, Пермский край, г.о. Пермский, г. Пермь, ул. Карпинского
59-01:4410231:861	Пермский край, городской округ Пермский, город Пермь, улица Левченко
59-01:4410231:887	Пермский край, г. Пермь
59-01:4410231:889	Российская Федерация, Пермский край, городской округ Пермский, город Пермь
59-01:4410231:894	Российская Федерация, Пермский край, городской округ Пермский, город Пермь, улица Левченко
59-01:4410231:9	Российская Федерация, край Пермский, городской округ Пермский, город Пермь, улица Карпинского, з/у 4
59-01:4410235:12	Пермский край, г. Пермь, Индустриальный р-н, ул. Льва Толстого, 17
59-01:4410235:3	Пермский край, г. Пермь, р-н Индустриальный, ул. Льва Толстого, 25а
59-01:4410235:5	край Пермский, г. Пермь, р-н Индустриальный, ул. Льва Толстого, 25

59-01:4410236:3	Пермский край, г. Пермь, р-н Индустриальный, ул. Льва Толстого, 10
59-01:4410236:643	Пермский край, Пермский г.о., г. Пермь
59-01:4410239:197	Пермский край, городской округ Пермский, Дзержинский район, г. Пермь, ул. Подгорная
59-01:4410239:200	Пермский край, г.о. Пермский, г. Пермь, Ленинский, Дзержинский районы, ул. Крисанова
59-01:4410239:202	Пермский край, г.о. Пермский, г. Пермь, р-н Дзержинский, ул. Подгорная
59-01:4410245:107	Пермский край, г. Пермь, Ленинский район, ул. Пушкина
59-01:4410245:276	Пермский край, г. Пермь, ул. Пушкина
59-01:4410245:281	Пермский край, г.о. Пермский, г. Пермь, Ленинский район, ул. Пушкина
59-01:4410245:283	Пермский край, г.о. Пермский, г. Пермь, р-н Ленинский, ул. Пушкина
59-01:4410245:53	край Пермский, г. Пермь, р-н Ленинский, ул. Пушкина, 104
59-01:4410245:54	край Пермский, г. Пермь, р-н Ленинский, ул. Пушкина, 104
59-01:4410245:55	край Пермский, г. Пермь, р-н Ленинский, ул. Пушкина, 104
59-01:4410245:56	край Пермский, г. Пермь, р-н Ленинский, ул. Пушкина, 104
59-01:4410245:57	край Пермский, г. Пермь, р-н Ленинский, ул. Пушкина, 104
59-01:4410245:58	Пермский край, г. Пермь, ул. Пушкина, 106а
59-01:4410245:95	Пермский край, г. Пермь, ул. Пушкина, 104а
59-01:4410245:96	Пермский край, г. Пермь, р-н Дзержинский, ш. Космонавтов, 82 а
59-01:4410478:16	край Пермский, г. Пермь, р-н Дзержинский, ул. Голева, 5б (участок № 1)
59-01:4410478:20	край Пермский, г. Пермь, р-н Дзержинский, ул. Голева, 5б (участок № 1)
59-01:4410478:22	край Пермский, г. Пермь, р-н Дзержинский, ул. Крисанова, 69
59-01:4410478:26	Пермский край, г. Пермь, Дзержинский район, ул. Крисанова, 73а
59-01:4410478:27	Пермский край, г. Пермь, р-н Дзержинский, ул. Голева, 15
59-01:4410478:30	Пермский край, г. Пермь, р-н Дзержинский, ул. Голева, 11
59-01:4410478:31	Пермский край, г. Пермь, Дзержинский район, ул. Голева, 9а
59-01:4410478:4	Пермский край, г. Пермь, р-н Дзержинский, ул. Крисанова, 67
59-01:4410478:47	Пермский край, г. Пермь, р-н Дзержинский, ул. Голева, 13а
59-01:4410478:48	Пермский край, г. Пермь, р-н Дзержинский, ул. Крисанова, 75
59-01:4410478:5	Российская Федерация, край Пермский, г.о. Пермский, г. Пермь, ул. Голева, зу 13
59-01:4410482:149	Пермский край, городской округ Пермский, Дзержинский район, г. Пермь, ул. Крисанова
59-01:4410482:6	Пермский край, г. Пермь, Дзержинский район, ул. Крылова, 34
59-01:4410492:29	край Пермский, г. Пермь, р-н Дзержинский, ул. Голева
59-01:4410492:895	Пермский край, г.о. Пермский, г. Пермь, р-н Дзержинский, ш. Космонавтов
59-01:4410492:899	Пермский край, г.о. Пермский, г. Пермь, ш. Космонавтов

59-01:4410507:12 и ш.Космонавтов	Пермский край, г. Пермь, Дзержинский р-н, на пересечении ул.Речной
59-01:4410507:13 Речной и ул. Подгорной)	край Пермский, г. Пермь, р-н Ленинский, ш. Космонавтов (между ул.
59-01:4410507:169 Космонавтов, зу 507/169	Российская Федерация, край Пермский, г.о. Пермский, г. Пермь, ш
59-01:4410507:171	Пермский край, г.о. Пермский, г. Пермь, Дзержинский р-н, ул. Речная 2-я
59-01:4410507:172 Космонавтов, зу 07/172	Российская Федерация, край Пермский, г.о. Пермский, г. Пермь, ш
59-01:4410507:173 Космонавтов, зу 44	Российская Федерация, край Пермский, г.о. Пермский, г. Пермь, ш
59-01:4410507:175	Пермский край, г.о. Пермский
59-01:4410507:176 Подгорная, зу 61	Российская Федерация, край Пермский, г.о. Пермский, г. Пермь, ул
59-01:4410508:1	Пермский край, г. Пермь, р-н Дзержинский, ул. Полевая, 2
59-01:4410514:14	край Пермский, г. Пермь, р-н Дзержинский, ул. Речная
59-01:4410514:6	Пермский край, г. Пермь, р-н Дзержинский, ш. Космонавтов, 48
59-01:4410530:14	Пермский край, г. Пермь, р-н Дзержинский, ул. Космонавтов Шоссе, 55
59-01:4410530:18	Пермский край, г. Пермь, р-н Дзержинский, ш Космонавтов, 51
59-01:4410530:20	Пермский край, г. Пермь, Дзержинский район, ул. Связистов, 26
59-01:4410530:21	Пермский край, г. Пермь, Дзержинский район, ул. Связистов, 20
59-01:4410530:24	Пермский край, г. Пермь, р-н Дзержинский, ш. Космонавтов, 55
59-01:4410530:25	край Пермский, г. Пермь, р-н Дзержинский, ш. Космонавтов, 55а
59-01:4410530:3	Пермский край, г. Пермь, р-н Дзержинский, ш. Космонавтов, д. 53
59-01:4410530:6	край Пермский, г. Пермь, р-н Дзержинский, ул. Связистов, 22
59-01:4410530:7	Пермский край, г. Пермь, р-н Дзержинский, ул. Связистов, 18
59-01:4410530:781 дома по ул.Связистов, 20	Пермский край, г.Пермь, Дзержинский район, северо-западнее жилого
59-01:4410530:784 дома по ул. Связистов, 20	Пермский край, г. Пермь, Дзержинский район, северо-западнее жилого
59-01:4410536:1	Пермский край, г. Пермь, р-н Дзержинский, ш. Космонавтов, 59
59-01:4410536:13	Пермский край, г. Пермь, Дзержинский р-н, ш. Космонавтов, 59
59-01:4410536:14	край Пермский, г. Пермь, р-н Дзержинский, ш. Космонавтов, 59
59-01:4410536:175 Карпинского	Пермский край, г.о. Пермский, г. Пермь, р-н Дзержинский, ул.
59-01:4410548:13	Пермский край, г. Пермь, Ленинский район, ул. Эпроновская, 13
59-01:4410548:62 Эпроновская и Борчанинова	Пермский край, г. Пермь, Ленинский район, пересечение ул.
59-01:4410571:6 Мильчакова, зу 3/1	Российская Федерация, край Пермский, г.о. Пермский, г. Пермь, ул
59-01:4410572:1264 земельном участке находится ТП-7050	Пермский край, г. Пермь, Дзержинский район, ул. Мильчакова, 15а, на

59-01:4410572:16	Пермский край, г. Пермь, р-н Дзержинский, ул. Мильчакова, 15
59-01:4410572:7	Пермский край, г. Пермь, Дзержинский район, ул. Мильчакова, 17
59-01:4410573:18	Пермский край, г. Пермь, р-н Дзержинский, ул. Мильчакова, 23
59-01:4410580:2	край Пермский, г. Пермь, р-н Дзержинский, ул. Мильчакова, 22
59-01:4410580:3	Пермский край, г. Пермь, р-н Дзержинский, ул. Челюскинцев, 15
59-01:4410580:32	край Пермский, г. Пермь, р-н Дзержинский, ул. Челюскинцев, 13
59-01:4410580:57	край Пермский, г. Пермь, р-н Дзержинский, ул. Челюскинцев, 14а
59-01:4410580:64	край Пермский, г. Пермь, р-н Дзержинский, ул. Челюскинцев, 17
59-01:4410580:65	край Пермский, г. Пермь, р-н Дзержинский, ул. Челюскинцев, 17
59-01:4410580:66	край Пермский, г. Пермь, р-н Дзержинский, ул. Челюскинцев, 17
59-01:4410589:1385	Пермский край, Пермский городской округ, г. Пермь, Дзержинский район, ул. Карпинского
59-01:4410589:1397	Пермский край, г.о. Пермский, г. Пермь, ул. Столбовая
59-01:4410589:2	Пермский край, г. Пермь, р-н Дзержинский, ул. Овчинникова, 21
59-01:4410589:344	Пермский край, г. Пермь, Дзержинский район, ул. Челюскинцев
59-01:4410589:345	Пермский край, г. Пермь, Дзержинский район, ул. Овчинникова
59-01:4410589:346	Пермский край, г. Пермь, Дзержинский район, ул. Челюскинцев
59-01:4410589:396	Пермский край, г. Пермь, Дзержинский район, ул. Овчинникова
59-01:4410589:404	Российская Федерация, край Пермский, г.о. Пермский, г. Пермь, ул. Овчинникова, зу 35а
59-01:4410589:406	Пермский край, г. Пермь, Дзержинский район, ул. Столбовая
59-01:4410589:407	Пермский край, г. Пермь, Дзержинский район, ул. Столбовая
59-01:4410589:9	Пермский край, г. Пермь, р-н Дзержинский, ул. Овчинникова, 29а
59-01:4410590:1036	Российская Федерация, край Пермский, г.о. Пермский, г. Пермь, ул. Мильчакова, зу 6
59-01:4410590:17	Пермский край, г. Пермь, р-н Дзержинский, ул. Овчинникова, 24
59-01:4410590:2	Пермский край, г. Пермь, р-н Дзержинский, ул. Овчинникова, 18
59-01:4410590:4	край Пермский, г. Пермь, р-н Дзержинский, ул. Связистов, 11а
59-01:4410590:7	Пермский край, г. Пермь,
59-01:4410592:13	Российская Федерация, край Пермский, г.о. Пермский, г. Пермь, ул. Капитана Гастелло, зу 4
59-01:4410593:1	Пермский край, г. Пермь, р-н Индустриальный, ул. Капитана Гастелло
59-01:4410593:592	Российская Федерация, Пермский край, г.о. Пермский, г. Пермь, Индустриальный район, ул. Капитана Гастелло
59-01:4410593:7	Пермский край, г. Пермь, Индустриальный район, ул. Капитана Гастелло, 3
59-01:4410593:74	Пермский край, г. Пермь, Индустриальный район, ул. Капитана Гастелло, 5
59-01:4410593:77	Пермский край, г. Пермь, Индустриальный р-н, ул. Капитана Гастелло, 7
59-01:4410597:1	Пермский край, г. Пермь, Индустриальный район, ул. Стахановская, 4
59-01:4410599:1	край Пермский, г. Пермь, р-н Индустриальный, ул. Льва Толстого, 12

59-01:4410599:2	Пермский край, г. Пермь, Индустриальный район, ул. Левченко, 38
59-01:4410601:2174	Пермский край, г. Пермь, Индустриальный район, ул. Сивкова (севернее жилого дома по ул. Карпинского, 57а)
59-01:4410601:3	край Пермский, г. Пермь, р-н Индустриальный, ул. Сивкова, 1а
59-01:4410601:35	край Пермский, г. Пермь, р-н Индустриальный, ул. Карпинского, 51а
59-01:4410601:36	край Пермский, г. Пермь, р-н Индустриальный, ул. Сивкова, 3
59-01:4410601:6	край Пермский, г. Пермь, р-н Индустриальный, ул. Сивкова, 3б
59-01:4410601:7	край Пермский, г. Пермь, р-н Индустриальный, ул. Сивкова, 3а
59-01:4410628:12	Пермский край, г. Пермь, р-н Индустриальный, ул. Карпинского, 57
59-01:4410628:16	Пермский край, г. Пермь, р-н Индустриальный, ул. Карпинского, 67
59-01:4410628:3653	Российская Федерация, край Пермский, городской округ Пермский, город Пермь, улица Карпинского, з/у 65
59-01:4410628:3791	Пермский край, г. Пермь, Индустриальный р-н, ул. Карпинского
59-01:4410628:3796	Пермский край, Пермский г.о., г.Пермь, Индустриальный район, ул.Карпинского
59-01:4410628:5	край Пермский, г. Пермь, р-н Индустриальный, ул. Карпинского, 63
59-01:4410628:61	край Пермский, г. Пермь, р-н Индустриальный, ул. Карпинского, 57а
59-01:4410640:1830	Пермский край, г. Пермь, Индустриальный район, ул. Стахановская, 11
59-01:4410640:1836	Пермский край, г. Пермь, ул. Сивкова
59-01:4410640:25	Пермский край, г. Пермь, Индустриальный район, ул. Карпинского, 29
59-01:4410640:26	край Пермский, г. Пермь, р-н Индустриальный, ул. Карпинского, 31
59-01:4410640:30	край Пермский, г. Пермь, р-н Индустриальный, ул. Стахановская, 5
59-01:4410640:31	край Пермский, г. Пермь, р-н
59-01:4410640:35	Пермский край, г. Пермь, р-н Индустриальный, ул. Сивкова, 2
59-01:4410645:11	Пермский край, г. Пермь, р-н Индустриальный, ул. Стахановская, 40
59-01:4410645:3	Пермский край, г. Пермь, Индустриальный район, ул. Карпинского, 24
59-01:4410645:9	Пермский край, г. Пермь, Индустриальный р-н, ул. Стахановская, 42
59-01:4410648:17	Пермский край, г. Пермь, р-н Индустриальный, ул. Танкистов, 19
59-01:4410648:18	Пермский край, г. Пермь, р-н Индустриальный, ул. Стахановская, 23
59-01:4410648:19	Пермский край, г. Пермь, р-н Индустриальный, ул. Сивкова, 28
59-01:4410648:31	край Пермский, г. Пермь, р-н Индустриальный, Карпинского 36/Стахановская, 19
59-01:4410648:4	край Пермский, г. Пермь, р-н Индустриальный, ул. Стахановская, 21
59-01:4410648:7	Пермский край, г. Пермь, р-н Индустриальный, ул. Карпинского, 38
59-01:4410649:14	Пермский край, г. Пермь, Индустриальный р-н, ул. Танкистов, 23
59-01:4410649:245	Российская Федерация, край Пермский, г.о. Пермский, г. Пермь, ул. Танкистов, зу 25а
59-01:4410649:248	Российская Федерация, край Пермский, городской округ Пермский, город Пермь, улица Карпинского, з/у 50
59-01:4410649:6	Пермский край, г. Пермь, Индустриальный район, ул. Танкистов, 25
59-01:4410649:7	Пермский край, г. Пермь, Индустриальный р-н, ул. Формовщиков, 38

59-01:4410656:12 Декабристов, зу баб	Российская Федерация, край Пермский, г.о. Пермский, г. Пермь, пр-кт
59-01:4410656:8	край Пермский, г. Пермь, р-н Индустриальный, пр-кт Декабристов, 6
59-01:4410657:8 (входит в ЕЗП 59-01:0000000:356) край Пермский, г. Пермь	Пермский край, г. Пермь, р-н Индустриальный, ул. Подводников, 12
59-01:4410658:1	Российская Федерация, край Пермский, г.о. Пермский, г. Пермь, ул
59-01:4410658:1865 Подводников, зу 12а	Пермский край, г. Пермь, Индустриальный р-н, ул. Подводников, 6
59-01:4410658:2	Российская Федерация, Пермский край, городской округ Пермский,
59-01:4410658:2139 город Пермь, проспект Декабристов	край Пермский, г. Пермь, р-н Индустриальный, пр-кт Декабристов, 9а
59-01:4410658:27	Пермский край, г. Пермь, р-н Индустриальный, пр-кт Декабристов, 9
59-01:4410658:3	Пермский край, г. Пермь, р-н Индустриальный, пр-кт Декабристов, 9
59-01:4410658:33 (входит в ЕЗП 59-01:0000000:356) край Пермский, г. Пермь	край Пермский, г. Пермь, р-н Индустриальный, пр-кт Декабристов, 17
59-01:4410658:4	Пермский край, г. Пермь, Индустриальный район, ул. Подводников
59-01:4410658:42 (севернее дома по ул. Подводников, 49)	край Пермский, г. Пермь, р-н Индустриальный, ул. Советской Армии, 47
59-01:4410658:5	Пермский край, г. Пермь, р-н Индустриальный, пр-кт Декабристов, 19
59-01:4410658:9	край Пермский, г. Пермь, р-н Индустриальный, пр-кт Декабристов, 12
59-01:4410659:1	Российская Федерация, край Пермский, г.о. Пермский, г. Пермь, ул
59-01:4410659:1115 Танкистов, зу 35	Пермский край, г. Пермь, Индустриальный район, ул. Снайперов (от ул.
59-01:4410659:1673 Танкистов до пр. Декабристов)	край Пермский, г. Пермь, р-н Индустриальный, пр-кт Декабристов, 12 а
59-01:4410659:2	Пермский край, г. Пермь, Индустриальный район, ул. Снайперов, 14
59-01:4410659:20	Пермский край, г. Пермь, Индустриальный район,
59-01:4410659:3 проспект Декабристов, 16	Пермский край, г. Пермь, Индустриальный район, пр-кт Декабристов,
59-01:4410666:1 20	край Пермский, г. Пермь, р-н Индустриальный, пр-кт Декабристов, 22
59-01:4410666:10	Пермский край, г. Пермь, Индустриальный район, ул. Кавалерийская,
59-01:4410666:14 24	Пермский край, г. Пермь, Индустриальный р-н, во дворе дома по ул.
59-01:4410666:1522 Советской Армии, 37	Пермский край, г. Пермь, р-н Индустриальный, ул. Танкистов, 39
59-01:4410666:16	Пермский край, г. Пермь, ул. Модельная (от ул. Танкистов до пр.
59-01:4410666:1659 Декабристов)	Пермский край, г. Пермь, Индустриальный район, ул. Советской
59-01:4410666:17 Армии, во дворе жилого дома № 37	Пермский край, г. Пермь, Индустриальный район, ул. Советской
59-01:4410666:19 Армии, 37	Пермский край, г. Пермь, Индустриальный район, пр-кт Декабристов, 20
59-01:4410666:6	Пермский край, г. Пермь, Индустриальный район, пр-кт Декабристов, 20

59-01:4410668:405	Пермский край, г. Пермь, Индустриальный р-н, ул. Подводников, 11а
59-01:4410669:4	Пермский край, г. Пермь, Индустриальный район, ул. Подводников, 13
59-01:4410669:436	Пермский край, г. Пермь, Индустриальный район, ул. Карпинского
59-01:4410669:5	Пермский край, г. Пермь, р-н Индустриальный, ул. Кавалерийская, 30
59-01:4410669:886	Пермский край, г. Пермь, Индустриальный район, ул. Модельная(от ул. Подводников до ул. Карпинского)
59-01:4410675:1	Пермский край, г. Пермь, р-н Индустриальный, ул. Советской Армии, 49
59-01:4410675:4	край Пермский, г. Пермь, р-н Индустриальный, ул. Подводников, 17
59-01:4410675:6	край Пермский, г. Пермь, р-н Индустриальный, ул. Советской Армии, 51
59-01:4410677:1328	Российская Федерация, край Пермский, г.о. Пермский, г. Пермь, ул. Подводников, зу 20
59-01:4410677:1329	Российская Федерация, край Пермский, г.о. Пермский, г. Пермь, ул. Молодогвардейская, зу 77/1329
59-01:4410681:4	край Пермский, г. Пермь, р-н Индустриальный, ул. Советской Армии, 46
59-01:4410682:1	Пермский край, г. Пермь, р-н Индустриальный, пр-кт Декабристов, 35а
59-01:4410687:109	Пермский край, г. Пермь, Индустриальный район, ул. Подводников
59-01:4410687:110	Пермский край, г. Пермь, Индустриальный район, ул. Подводников
59-01:4410687:111	Пермский край, г. Пермь, Индустриальный район, ул. Подводников
59-01:4410687:113	Пермский край, г. Пермь, Индустриальный район, ул. Подводников
59-01:4410687:14	край Пермский, г. Пермь, р-н Индустриальный, ул. Рязанская, 19, участок № 3
59-01:4410687:17	край Пермский, г. Пермь, р-н Индустриальный, ул. Рязанская, 19, участок №2
59-01:4410687:22	Пермский край, г. Пермь, р-н Индустриальный, пр-кт Декабристов, 33б
59-01:4410687:266	Пермский край, г. Пермь, Индустриальный район, ул. Норильская
59-01:4410687:31	край Пермский, г. Пермь, р-н Индустриальный, ул. Рязанская, 19
59-01:4410687:93	Пермский край, г. Пермь, Индустриальный район, ул. Подводников
59-01:4410690:12	Пермский край, г. Пермь, Индустриальный район, ул. Шахтерская, 19а
59-01:4410705:1	Пермский край, г. Пермь, Индустриальный район, ул. Синарская
59-01:4410705:128	Российская Федерация, Пермский край, г.о. Пермский, г. Пермь, ул. Синарская
59-01:4410711:1	Пермский край, г. Пермь, Индустриальный район, ул. Танкистов, 11
59-01:4410711:172	Пермский край, г. Пермь, Индустриальный район
59-01:4410714:10	Пермский край, г. Пермь, р-н Индустриальный, ул. Снайперов, 11
59-01:4410714:11	Пермский край, г. Пермь, р-н Индустриальный, ул. Танкистов, 36, 38
59-01:4410714:1177	Пермский край, г. Пермь, р-н Индустриальный, ул. Танкистов, 44а
59-01:4410714:12	Пермский край, г. Пермь, р-н Индустриальный, ул. Мира, 7
59-01:4410714:1200	Российская Федерация, край Пермский, г.о. Пермский, г. Пермь, ул. Мира, зу 7б

59-01:4410714:13	Пермский край, г. Пермь, Индустриальный район, ул. Мира, 3
59-01:4410714:1341	Пермский край, г. Пермь, Индустриальный р-н, ул. Сивкова
59-01:4410714:1397	Пермский край, г.о. Пермский, г. Пермь, ул. Танкистов
59-01:4410714:16	Пермский край, г. Пермь, Индустриальный район, ул. Снайперов, 15
59-01:4410714:17	Пермский край, г. Пермь, Индустриальный район, ул. Танкистов, 46
59-01:4410714:18	Пермский край, г. Пермь, Индустриальный р-н, ул. Танкистов, 48
59-01:4410714:19	Пермский край, г. Пермь, р-н Индустриальный, ул. Мира, 9
59-01:4410714:20	Пермский край, г. Пермь, р-н Индустриальный, ул. Мира, 5
59-01:4410714:22	Пермский край, г. Пермь, р-н Индустриальный, ул. Танкистов, 42
59-01:4410714:25	Пермский край, г. Пермь, р-н Индустриальный, ул. Снайперов, 17
59-01:4410714:3	Пермский край, г. Пермь, р-н Индустриальный, ул. Сивкова, 16
59-01:4410714:34	Пермский край, г. Пермь, Индустриальный район, ул. Танкистов
59-01:4410714:35	Пермский край, г. Пермь, р-н Индустриальный, ул. Танкистов, 44
59-01:4410714:36	Пермский край, г. Пермь, Индустриальный р-н, ул. Снайперов, 13
59-01:4410714:37	Пермский край, г. Пермь, р-н Индустриальный, ул. Снайперов, 9
59-01:4410714:38	Пермский край, г. Пермь, Индустриальный р-н, ул. Танкистов, 34
59-01:4410714:48	Пермский край, г. Пермь, Индустриальный район, ул. Сивкова, 25
59-01:4410714:8	Пермский край, г. Пермь, р-н Индустриальный, ул. Сивкова, 14
59-01:4410714:9	Пермский край, г. Пермь, р-н Индустриальный, ул. Сивкова, 12
59-01:4410717:1	Пермский край, г. Пермь, р-н Индустриальный, ул. Танкистов, 56
59-01:4410717:3	Пермский край, г. Пермь, р-н Индустриальный, ул. Танкистов, 50
59-01:4410718:15	Пермский край, г. Пермь, Индустриальный район, ул. Танкистов, 58
59-01:4410720:1	Пермский край, г. Пермь, р-н Индустриальный, ул. 9-го Мая, 30
59-01:4410721:44	Пермский край, г. Пермь, ул. Космонавта Беляева
59-01:4410721:569	Российская Федерация, край Пермский, г.о. Пермский, г. Пермь, ул. Подводников, зу 101
59-01:4410723:2	Пермский край, г. Пермь, р-н Индустриальный, ул. Танкистов, 20
59-01:4410723:3	Пермский край, г. Пермь, Индустриальный район, ул. Льва Толстого, 49
59-01:4410723:517	Российская Федерация, Пермский край, г.о. Пермский, г. Пермь, Индустриальный район, ул. Стахановская
59-01:4410723:6	Пермский край, г. Пермь, р-н Индустриальный, ул. Нытвенская, 5
59-01:4410723:7	Пермский край, г. Пермь, Индустриальный район, ул. Танкистов, 20
59-01:4410761:4406	Пермский край, г. Пермь, Индустриальный район, ул. Норильская
59-01:4410761:4565	Российская Федерация, край Пермский, г.о. Пермский, г. Пермь, ул. Чердынская, зу 14
59-01:4410761:4574	Пермский край, г. Пермь, Индустриальный р-н, ул. Чердынская
59-01:4410761:4580	Российская Федерация, край Пермский, г.о. Пермский, г. Пермь, ул. Чердынская, зу 6
59-01:4410761:4588	Российская Федерация, Пермский край, г.о. Пермский, г. Пермь, ул. Чердынская
59-01:4410761:4617	Российская Федерация, край Пермский, городской округ Пермский, город Пермь, улица Чердынская, з/у 5а

59-01:4410764:10 Связьева, 12	край Пермский, г. Пермь, р-н Индустриальный, ул. Архитектора Связьева, 12
59-01:4410764:308	Российская Федерация, край Пермский, г.о. Пермский, г. Пермь, ул. Архитектора Связьева, зу 8а
59-01:4410764:310	Пермский край, город Пермь
59-01:4410783:2	Пермский край, г. Пермь, р-н Индустриальный, ул. Архитектора Связьева, 8
59-01:4410783:448	Российская Федерация, край Пермский, г.о. Пермский, г. Пермь, ул. Чердынская, зу 5
59-01:4410806:17	Пермский край, г. Пермь, Дзержинский район, ул. Академика Вавилова, 4а
59-01:4410806:2037	Пермский край, г. Пермь, Дзержинский р-н, ул. Академика Вавилова
59-01:4410808:19	Пермский край, г. Пермь, р-н Дзержинский, ул. Академика Вавилова, 5
59-01:4410808:21	Пермский край, г. Пермь, р-н Дзержинский, ул. Академика Вавилова, 11, 11а
59-01:4410825:12	край Пермский, г. Пермь, р-н Индустриальный, ул. Норильская, баа
59-01:4410825:30	край Пермский, г. Пермь, р-н Индустриальный, ул. Рязанская, 17
59-01:4410825:4	Пермский край, г. Пермь, р-н Индустриальный, ул. Норильская, 6
59-01:4410850:12	Пермский край, г. Пермь, Индустриальный район, ул. Стахановская, 57
59-01:4410850:13	Пермский край, г. Пермь, р-н Индустриальный, ул. Стахановская, 57а
59-01:4410850:20	Пермский край, г. Пермь, р-н Индустриальный, ул. Стахановская, 59а
59-01:4410850:22	Пермский край, г. Пермь, Индустриальный район, ул. Стахановская, 55
59-01:4410850:26	край Пермский, г. Пермь, р-н Индустриальный, ул. Чайковского, 10
59-01:4410850:27	Пермский край, г. Пермь, р-н Индустриальный, ул. Чайковского, 8
59-01:4410850:50	Пермский край, г. Пермь, р-н Индустриальный, ул. Стахановская, 59
59-01:4410852:3	Пермский край, г. Пермь, Индустриальный район, ул. Нытвенская
59-01:4410852:5	Российская Федерация, край Пермский, г.о. Пермский, г. Пермь, зу 852/5
59-01:4410855:305	Пермский край, г. Пермь, Индустриальный район, ш. Космонавтов, 115
59-01:4411540:1	(входит в ЕЗП 59-01:0000000:477) Пермский край, г. Пермь, Свердловский район
59-01:4411549:1	Российская Федерация, край Пермский, г.о. Пермский, г. Пермь, зу 549/1
59-01:4411549:3	Российская Федерация, Пермский край, г.о. Пермский, г. Пермь, зу 549/3
59-01:4411549:6	(входит в ЕЗП 59-01:0000000:477) Пермский край, г. Пермь, Свердловский район
59-01:4413649:1	Пермский край, г. Пермь, р-н Свердловский, ул. Гусарова, 26
59-01:4413649:3	край Пермский, г. Пермь, р-н Свердловский, ул. Гусарова, 24
59-01:4413649:3495	Пермский край, г. Пермь, Свердловский район, вблизи домов №9, 11, 13, 22 по ул. Гусарова
59-01:4416010:3	край Пермский, г. Пермь, р-н Индустриальный, ул. Стахановская, 10 а
59-01:4416011:386	Пермский край, г.о. Пермский, г. Пермь, ул. Карпинского
59-01:4416011:391	Российская Федерация, Пермский край, городской округ Пермский, город Пермь

59-01:4416011:6	Пермский край, г. Пермь, Индустриальный р-н, ул. Карпинского, 19
59-01:4416011:8	Пермский край, г. Пермь, Индустриальный район, ул. Карпинского, 17
59-01:4416013:10	Пермский край, г. Пермь, Индустриальный район, ул. Архитектора Свиязева, 2аа
59-01:4416013:12	край Пермский, г. Пермь, р-н Индустриальный, ул. Карпинского, 109
59-01:4416013:1310	Пермский край, г. Пермь, Индустриальный район, ул. Архитектора Свиязева, 2а
59-01:4416013:1490	Российская Федерация, край Пермский, г.о. Пермский, г. Пермь, ул. Архитектора Свиязева, зу 2г
59-01:4416013:1493	Российская Федерация, край Пермский, городской округ Пермский, город Пермь, улица Архитектора Свиязева, зу 2а
59-01:4416013:1784	Пермский край, г.о. Пермский, г. Пермь, ул. Архитектора Свиязева
59-01:4416013:47	Пермский край, г. Пермь, Индустриальный район, ул. Архитектора Свиязева (южнее жилого дома по ул. Архитектора Свиязева, 2а)
59-01:4416016:1	Пермский край, г. Пермь, р-н Индустриальный, ул. Космонавта Леонова, 47а, участок №1
59-01:4416016:20	Пермский край, г. Пермь, р-н Индустриальный, ул. Космонавта Леонова, 47
59-01:4416016:21	край Пермский, г. Пермь, р-н Индустриальный, ул. Космонавта Леонова, 49
59-01:4416016:3012	Пермский край, г. Пермь, Индустриальный район, ул. Геологов
59-01:4416016:3022	Пермский край, г. Пермь, Индустриальный район, ул. Геологов
59-01:4416016:3023	Пермский край, г. Пермь, Индустриальный район, ул. Геологов
59-01:4416016:3024	Пермский край, г. Пермь, Индустриальный район, ул. Геологов
59-01:4416016:3025	Пермский край, г. Пермь, Индустриальный район, ул. Геологов
59-01:4416016:3026	Пермский край, г. Пермь, Индустриальный район, ул. Геологов
59-01:4416016:3027	Пермский край, г. Пермь, Индустриальный район, ул. Геологов
59-01:4416016:3028	Пермский край, г. Пермь, Индустриальный район, ул. Геологов
59-01:4416016:3040	Пермский край, г. Пермь, Индустриальный район, ул. Геологов
59-01:4416016:3041	Пермский край, г. Пермь, Индустриальный район, ул. Геологов
59-01:4416016:3044	Пермский край, г. Пермь, Индустриальный район, ул. Геологов
59-01:4416016:3045	Пермский край, г. Пермь, Индустриальный район, ул. Геологов
59-01:4416016:3678	Пермский край, г. Пермь, Индустриальный район, ул. Космонавта Леонова, 47а
59-01:4416016:3915	Российская Федерация, край Пермский, г.о. Пермский, г. Пермь, зу 016/3915
59-01:4416017:2317	Российская Федерация, край Пермский, г.о. Пермский, г. Пермь, зу 017/2317
59-01:4416064:144	Пермский край, г. Пермь, р-н Индустриальный, ул. Карпинского, 115б
59-01:4416064:160	Пермский край, г. Пермь, Индустриальный район, ул. Карпинского, в 120 м. юго-восточнее жилого дома 136

59-01:4416064:161 130 м. юго-восточнее жилого дома 136	Пермский край, г. Пермь, Индустриальный район, ул. Карпинского, в
59-01:4416064:162 140 м. юго-восточнее жилого дома 136	Пермский край, г. Пермь, Индустриальный район, ул. Карпинского, в
59-01:4416064:2	Пермский край, г. Пермь, Индустриальный район, ул. Карпинского, 119
59-01:4416064:28	край Пермский, г. Пермь, р-н Индустриальный, ул. Карпинского, 117
59-01:4416064:304 (Индустр), бокс № 313	Пермский край, г.о. Пермский, г. Пермь, тер ПГК 88 Карпинского
59-01:4416064:315 (Индустр), бокс № 120	Пермский край, Пермский г.о., г.Пермь, ПГК 88
59-01:4416064:317 Карпинского (Индустр)	Пермский край, г.о. Пермский, г. Пермь, тер ПГК 88 Карпинского
59-01:4416064:326 (Индустр), бокс № 1024	Пермский край, г.о. Пермский, г. Пермь, тер ПГК 88 Карпинского
59-01:4416064:330 (Индустр), бокс № 315	Пермский край, г.о. Пермский, г. Пермь, тер ПГК 88 Карпинского
59-01:4416064:348 (Индустр), бокс № 1025	Пермский край, г.о. Пермский, г. Пермь, тер ПГК 88 Карпинского
59-01:4416064:350 (Индустр), бокс № 218	Пермский край, г.о. Пермский, г. Пермь, тер ПГК 88 Карпинского
59-01:4416064:365 Карпинского (Индустр), бокс № 222	Пермский край, Пермский край, г.о. Пермский, г. Пермь, тер ПГК 88
59-01:4416064:379 (Индустр), бокс № 1014	Пермский край, г.о. Пермский, г. Пермь, тер ПГК 88 Карпинского
59-01:4416064:390 (Индустр), бокс № 308	Пермский край, г.о. Пермский, г. Пермь, тер ПГК 88 Карпинского
59-01:4416064:435 (Индустр), бокс № 1018	Пермский край, г.о. Пермский, г. Пермь, тер ПГК 88 Карпинского
59-01:4416064:479 ПГК 88 Карпинского (Индустр), гар. 214	Пермский край, Пермский городской округ, город Пермь, территория
59-01:4416064:488 Карпинского, з/у 115	Российская Федерация, край Пермский, г.о. Пермский, г. Пермь, ул
59-01:4416064:489 (Индустр), бокс № 312	Пермский край, г.о. Пермский, г. Пермь, тер ПГК 88 Карпинского
59-01:4416064:490 (Индустр), бокс № 316	Пермский край, г.о. Пермский, г. Пермь, тер ПГК 88 Карпинского
59-01:4416064:516 (Индустр), бокс № 1016	Пермский край, г.о. Пермский, г. Пермь, тер ПГК 88 Карпинского
59-01:4416064:533 город Пермь, улица Карпинского, з/у 119/219	Российская Федерация, край Пермский, городской округ Пермский,
59-01:4416064:8 (входит в ЕЗП 59:01:0000000:476) Пермский, г. Пермь, ул Карпинского, зу 04/476	Российская Федерация, край Пермский, г.о. Пермский, г.о.

59-01:4416067:2	Пермский край, г. Пермь, Индустриальный район, ул. Леонова, юго-западнее территории аэропорта Бахаревка
59-01:4416078:37	край Пермский, г. Пермь, р-н Индустриальный, ул. Карпинского, 140
59-01:4416078:38	Российская Федерация, край Пермский, городской округ Пермский, город Пермь, улица Карпинского, з/у 140к
59-01:4416078:509	Пермский край, г. Пермь, Индустриальный район, ул. Карпинского, 140
59-01:4416078:53	край Пермский, г. Пермь, р-н Индустриальный, ул. Карпинского, 140
59-01:4416078:58	край Пермский, г. Пермь, р-н Индустриальный, ул. Карпинского, 140
59-01:4416078:59	край Пермский, г. Пермь, р-н Индустриальный, ул. Карпинского, 140а
59-01:4416078:60	Российская Федерация, край Пермский, городской округ Пермский, город Пермь, улица Карпинского, з/у 140д
59-01:4416078:659	Российская Федерация, край Пермский, городской округ Пермский, город Пермь, улица Космонавта Леонова, з/у 67а
59-01:4416078:71	край Пермский, г. Пермь, р-н Индустриальный, северо-западнее здания по ул. Леонова, 57
59-01:4416078:710	Пермский край, г.о. Пермский, г. Пермь, тер. ГСК 166 Космонавта Леонова (Индустр)», гараж №22
59-01:4416078:72	край Пермский, г. Пермь, р-н Индустриальный, ул. Карпинского, 140
59-01:4416078:73	Пермский край, г. Пермь, Индустриальный район, ул. Карпинского, 140 корп. 2
59-01:4416078:74	Российская Федерация, край Пермский, г.о. Пермский, г. Пермь, ул Карпинского, зу 140б
59-01:4416078:78	Пермский край, г. Пермь, Индустриальный район, ул. Космонавта Леонова, 61
59-01:4416102:16	Пермский край, г. Пермь, Индустриальный район, на земельном участке расположена КТП-7334
59-01:4416130:186	Российская Федерация, Пермский край, городской округ Пермский, город Пермь, улица Космонавта Леонова
59-01:4416130:188	Российская Федерация, Пермский край, городской округ Пермский, город Пермь, улица Космонавта Леонова
59-01:4416130:189	Российская Федерация, Пермский край, городской округ Пермский, город Пермь, улица Космонавта Леонова
59-01:4416130:191	Российская Федерация, Пермский край, Пермский городской округ, г.Пермь, ул.Космонавта Леонова
59-01:4416130:22	Пермский край, г. Пермь, Индустриальный район, восточнее автозаправочной станции по ул. Космонавта Леонова, 80
59-01:4416130:47	Пермский край, город Пермь, Индустриальный район, ул. Космонавта Леонова
59-01:4416130:48	Пермский край, город Пермь, Индустриальный район, ул. Космонавта Леонова
59-01:4416130:52	Пермский край, г. Пермь, Индустриальный район, восточнее автозаправочной станции по ул. Космонавта Леонова, 80

59-01:4418019:1 Окулова, зу 14	Российская Федерация, край Пермский, г.о. Пермский, г. Пермь, ул
59-01:4418020:15	Пермский край, г. Пермь, р-н Ленинский, ул. Монастырская, 95б
59-01:4418020:17	край Пермский, г. Пермь, р-н Ленинский, ул. Александра Магросова, 6
59-01:4418020:18	край Пермский, г. Пермь, р-н Ленинский, ул. Александра Магросова, 6
59-01:4418020:27	Пермский край, г. Пермь, Ленинский р-н, ул. Монастырская, 95а
59-01:4418024:147 Пушкина	Пермский край, г.о. Пермский, г. Пермь, Ленинский район, ул.
59-01:4418024:2 (входит в ЕЗП 59:01:0000000:97)	Пермский край, г. Пермь, р-н Ленинский, ул.
Пушкина, 112	
59-01:4419850:10	Пермский край, г. Пермь, р-н Индустриальный, ул Норильская, баа
59-01:4716051:102 северо-восточнее ГЭЦ-9	Пермский край, г. Пермь, Индустриальный район, ул. Промышленная,
59-01:4716051:534	Российская Федерация, край Пермский, городской округ Пермский,
город Пермь, улица Промышленная, з/у 109л	
59-01:4716051:547	Российская Федерация, край Пермский, г.о. Пермский, г. Пермь, ул
Промышленная, зу 109г	
59-01:4716051:565	Пермский край, г. Пермь, Индустриальный район, ул. Промышленная
59-01:4716051:735	Российская Федерация, Пермский край, г.о. Пермский, г. Пермь, ул.
Промышленная	
59-01:4716051:736	Российская Федерация, Пермский край, г.о. Пермский, г. Пермь, ул.
Промышленная	
59-01:4716051:740	Российская Федерация, Пермский край, г.о. Пермский, г. Пермь, ул.
Промышленная	
59-01:4716051:741	Российская Федерация, Пермский край, г.о. Пермский, г. Пермь, ул.
Промышленная	
59-01:4716051:828	Пермский край, Пермский г.о., г. Пермь, ул. Промышленная
59-01:4716099:10 (входит в ЕЗП 59:01:0000000:379)	Российская Федерация, край Пермский, г.о.
Пермский, г. Пермь, зу 00/379	
59-01:4716141:206	Российская Федерация, край Пермский, г.о. Пермский, г. Пермь, зу
141/206	
59-01:4716141:48	Пермский край, г. Пермь, Индустриальный район, жилой район
Верхние Муллы, участок 6-2	
59-01:4716141:7	край Пермский, г. Пермь, район Индустриальный, от пересечения
ул.Верхне-Муллинской с ул.Космонавта Леонова (км 2+500) до границы Пермского района (км	
5+000)	
59-01:5510001:23 (входит в ЕЗП 59:01:0000000:379)	Российская Федерация, край Пермский, г.о.
Пермский, г. Пермь, зу 00/379 земли	

2	<p>59-01:0000000:654 край Пермский, г. Пермь, р-н Свердловский, (от ул. Героев Хасана, 41 до ул. Героев Хасана, 55)</p> <p>59-01:0000000:76915 Пермский край, г. Пермь, Свердловский район, ул. Льва Шатрова</p> <p>59-01:0000000:77018 Российская Федерация, край Пермский, г.о. Пермский, г. Пермь, зу 00/77018</p> <p>59-01:0000000:91627 Пермский край, Пермский городской округ, г. Пермь, Свердловский р-н, ул. Льва Шатрова</p> <p>59-01:0000000:92261 Пермский край, г.о. Пермский, г. Пермь, р-н Свердловский</p> <p>59-01:4410269:15 Пермский край, г. Пермь, р-н Свердловский, ул. Красные Казармы, 10в</p> <p>59-01:4410269:5835 Российская Федерация, край Пермский, г.о. Пермский, г. Пермь, ул. Красные Казармы, зу 64б</p> <p>59-01:4410269:13710 Российская Федерация, край Пермский, городской округ Пермский, город Пермь, улица Красные Казармы, з/у 10г</p> <p>59-01:4410269:13738 Пермский край, г. Пермь, ул. Чернышевского</p> <p>59-01:4410923:9 Пермский край, г. Пермь, р-н Свердловский, ул. Льва Шатрова, 25, участок 1</p> <p>59-01:4410923:15 край Пермский, г. Пермь, район Свердловский, ул. Льва Шатрова, 21</p> <p>59-01:4410924:1 Пермский край, г. Пермь, р-н Свердловский, ул. Льва Шатрова, 20а</p> <p>59-01:4410924:44 Пермский край, г. Пермь, Свердловский район, ул. Льва Шатрова</p> <p>59-01:4410924:50 (входит в ЕЗП 59-01:0000000:486) Пермский край, г. Пермь</p> <p>59-01:4410924:66 Пермский край, г. Пермь, Свердловский район, ул. Чкалова, 6</p> <p>59-01:4410924:67 Пермский край, г. Пермь, Свердловский район, ул. Чкалова, 4</p> <p>59-01:4410924:68 Пермский край, г. Пермь, Свердловский район, ул. Льва Шатрова, 22</p> <p>59-01:4410925:35 край Пермский, г. Пермь, р-н Свердловский, ул. Героев Хасана, 45б</p> <p>59-01:4410925:48 (входит в ЕЗП 59-01:0000000:486) край Пермский, г. Пермь</p> <p>59-01:4410925:55 край Пермский, г. Пермь, р-н Свердловский, ул. Героев Хасана, 45а, участок №1</p> <p>59-01:4410925:58 край Пермский, г. Пермь, р-н Свердловский, ул. Героев Хасана, 45а</p> <p>59-01:4410925:62 край Пермский, г. Пермь, р-н Свердловский, ул. Героев Хасана, 41, участок №2</p> <p>59-01:4410925:75 Пермский край, г. Пермь, Свердловский район, ул. Героев Хасана, 45а</p> <p>59-01:4410925:90 край Пермский, г. Пермь, р-н Свердловский, ул. Героев Хасана, 45а</p> <p>59-01:4410925:126 (входит в ЕЗП 59-01:4410925:72) край Пермский, г. Пермь</p> <p>59-01:4410925:131 Пермский край, г. Пермь, Свердловский район, ул. Героев Хасана, 41</p> <p>59-01:4410925:1053 Пермский край, г. Пермь, ул. Героев Хасана</p> <p>59-01:4410925:1061 Пермский край, Пермский городской округ, г. Пермь, ул. Героев Хасана</p> <p>59-01:4410932:6 Пермский край, г. Пермь, р-н Свердловский, ул. Героев Хасана, 53</p> <p>59-01:4410932:7 Пермский край, г. Пермь, р-н Свердловский, ул. Героев Хасана, 53</p> <p>59-01:4410932:37 Пермский край, г. Пермь, р-н Свердловский, ул. Героев Хасана, 51</p> <p>59-01:4410932:52 Российская Федерация, край Пермский, городской округ Пермский, город Пермь, улица Героев Хасана, з/у 47е</p>	Строительство, реконструкция, эксплуатация, капитальные ремонт инженерных сооружений
---	--	--

59-01:4410932:55	Пермский край, г. Пермь, р-н Свердловский, ул. Героев Хасана, 53в
59-01:4410932:63	Пермский край, г. Пермь, район Свердловский, северо-западнее земельного участка по ул. Героев Хасана, 53
59-01:4410932:64	Пермский край, г. Пермь, Свердловский район, южнее территории АЗС №4 по ул. Героев Хасана, 51
59-01:4410932:66	Пермский край, г. Пермь, Свердловский район, ул. Героев Хасана, 47а
59-01:4410932:71	Пермский край, г. Пермь, Свердловский район, ул. Героев Хасана, 47а
59-01:4411075:77	(входит в ЕЗП 59-01:0000000:477) Пермский край, г. Пермь
59-01:4411374:58	Российская Федерация, край Пермский, г.о. Пермский, г. Пермь, тер СТ 71, зу 74/58
59-01:0000000:1290	Пермский край, г. Пермь, Дзержинский и Ленинский районы, улица Луначарского от улицы Плеханова до улицы Николая Островского
59-01:0000000:41685	Пермский край, город Пермь, Свердловский, Ленинский районы, улица Николая Островского на участке от улицы Революции до улицы Советской
59-01:0000000:84695	Пермский край, г. Пермь, Свердловский р-н, ул. Николая Островского, ул. Н. Островского (до пересечения с ул. 1-я Красноармейская и ул. Революции)
59-01:0000000:84857	Пермский край, г. Пермь, Ленинский район, ул. Екатеринбургская (до пересечения с ул. Клименко и ул. Максима Горького)
59-01:0000000:85122	Пермский край, г. Пермь, Свердловский район, ул. Николая Островского (до пересечения с ул. 1-я Красноармейская и ул. Белинского)
59-01:0000000:85155	Пермский край, г. Пермь, Свердловский р-н, ул. Чернышевского (от жилого дома по ул. Чернышевского, 13 до автоцентра по ул. Чернышевского, 3а)
59-01:0000000:86430	Пермский край, г. Пермь, ул. Луначарского (до пересечения с ул. Н. Островского и ул. Парковая)
59-01:4410117:5	Пермский край, г. Пермь, Ленинский район, ул. Николая Островского, 26
59-01:4410267:7	Пермский край, г. Пермь, Свердловский р-н, ул. Островского, 99, участок №1
59-01:4410267:2128	Российская Федерация, край Пермский, г.о. Пермский, г. Пермь, ул. Николая Островского, зу 101а
59-01:4410268:1	Пермский край, г. Пермь, Свердловский р-н, ул. Николая Островского, 107
59-01:4410269:4	Пермский край, г. Пермь, Свердловский район, ул. Чернышевского, 11
59-01:4410269:5	край Пермский, г. Пермь, р-н Свердловский, ул. Чернышевского, 11 а
59-01:4410269:9	край Пермский, г. Пермь, р-н Свердловский, ул. Николая Островского, 119
59-01:4410269:13	Пермский край, г. Пермь, р-н Свердловский, ул. Чернышевского
59-01:4410269:27	край Пермский, г. Пермь, р-н Свердловский, ул. Чернышевского, 7а
59-01:4410269:29	Российская Федерация, край Пермский, городской округ Пермский, город Пермь, улица Чернышевского, з/у 39
59-01:4410269:48	край Пермский, г. Пермь, р-н Свердловский, ул. Чернышевского, 9а
59-01:4410269:6320	Пермский край, г. Пермь
59-01:4410269:6321	Пермский край, г. Пермь
59-01:4410269:6331	Пермский край, г. Пермь

59-01:4410269:13747	Российская Федерация, Пермский край, городской округ Пермский, город Пермь, улица Красные Казармы, рядом с ГСК 162, гараж-бокс № 4
59-01:4410278:154	Пермский край, г. Пермь, Свердловский район, ул. Николая Островского
59-01:4410281:766	Пермский край, г. Пермь, Свердловский район, ул. Николая Островского, 66
59-01:4410925:2	Пермский край, г. Пермь, Свердловский район, ул. Чкалова, 7б
59-01:4410925:3	край Пермский, г. Пермь, р-н Свердловский, ул. Чкалова, 9
59-01:4410925:5	край Пермский, г. Пермь, р-н Свердловский, ул. Чкалова, 9а
59-01:4410925:7	Пермский край, г. Пермь, Свердловский район, ул. Чкалова, 7
59-01:4410925:13	Пермский край, г. Пермь, р-н Свердловский, ул. Героев Хасана, в квартале №925
59-01:4410925:29	Пермский край, г. Пермь, р-н Свердловский, ул. Героев Хасана, 37б
59-01:4410925:32	край Пермский, г. Пермь, р-н Свердловский, ул. Героев Хасана, 45а
59-01:4410925:44	Пермский край, г. Пермь, р-н Свердловский, ул. Чкалова, 7
59-01:4410925:73	край Пермский, г. Пермь, р-н Свердловский, ул. Героев Хасана, 45а
59-01:4410925:119	Российская Федерация, край Пермский, г.о. Пермский, г. Пермь, ул. Чкалова, зу 9и
59-01:4410925:123	край Пермский, г. Пермь, р-н Свердловский, ул. Чкалова, 9б
59-01:4410925:581	г. Пермь, Свердловский район, на земельном участке расположена ВЛ 110 кВ отпайка на ПС Технологическая № 1,2 от ВЛ 110 кВ Пермь – ТЭЦ – 6 № 1,2
59-01:4410925:1033	Пермский край, г. Пермь, Свердловский район, ул. Чкалова
59-01:4410925:1064	Российская Федерация, Пермский край, городской округ Пермский, город Пермь, улица Чкалова
59-01:4418039:2	Пермский край, г. Пермь, Ленинский р-н, ул. Луначарского, ул. Достоевского, ул. Н. Островского, ул. Клименко
59-01:0000000:89613	Пермский край, г.о. Пермский, г. Пермь, ул. Пушкина (до пересечения с ул. Николая Островского и ул. Максима Горького)
59-01:4410085:26	Пермский край, г. Пермь, Ленинский район, ул. Пермская, 17
59-01:4410142:12	край Пермский, г. Пермь, р-н Ленинский, ул. Луначарского, 11
59-01:4410142:15	край Пермский, г. Пермь, р-н Ленинский, квартал 142
59-01:4410142:20	Пермский край, г. Пермь, Ленинский район, ул. Пушкина, 7
59-01:4410142:309	Пермский край, г. Пермь, Ленинский район, квартал 142, ТП-5163
59-01:4410142:313	Пермский край, г. Пермь, ул. Николая Островского
59-01:4410143:6	Пермский край, г. Пермь, р-н Ленинский, ул. Пушкина, 3
59-01:4410143:13	Пермский край, г. Пермь, р-н Ленинский, ул. Николая Островского, 30
59-01:4410143:1167	Пермский край, г. Пермь, Ленинский район, ул. Пушкина (до пересечения с ул. Н. Островского и ул. Клименко)
59-01:4410143:1178	Пермский край, г. Пермь, Ленинский район, ул. Луначарского (до пересечения с ул. Н.Островского и ул. Клименко)

	<p>59-01:4410146:462 Российская Федерация, край Пермский, г.о. Пермский, г. Пермь, ул Николая Островского, зу 47а</p> <p>59-01:4410161:8 Пермский край, г. Пермь, р-н Свердловский, ул. Островского, 53</p> <p>59-01:4410161:25 (входит в ЕЗП 59-01:0000000:167) Пермский край, г. Пермь край Пермский, г. Пермь, р-н Свердловский, ул. Николая Островского, 55</p> <p>59-01:4410161:42 Пермский край, г. Пермь, р-н Свердловский, ул. Николая Островского, 55</p> <p>59-01:4410161:43 Пермский край, г. Пермь, р-н Свердловский, в районе ул. Революции</p> <p>59-01:4410161:1923 Пермский край, г. Пермь, Свердловский район, ул. Революции</p> <p>59-01:4410281:24 Пермский край, г. Пермь, Свердловский р-н, ул. Николая Островского, 72в земли</p>		
3	59-01:4411068:222; 59-01:4411068:225	г. Пермь	Строительство, реконструкция, эксплуатация, капитальные ремонт инженерных сооружений
4	59-01:4319065:1	г. Пермь	Строительство, реконструкция, эксплуатация, капитальные ремонт инженерных сооружений
5	<p>59-01:0000000:22401 (Пермский край, г. Пермь, Дзержинский район, ул. Кронштадтская)</p> <p>59-01:4410223:32 (Пермский край, г. Пермь, р-н Дзержинский, ул. Кронштадтская, 35)</p> <p>59-01:4410225:15 (край Пермский, г. Пермь, р-н Дзержинский, ул. Кронштадтская, 4)</p> <p>59-01:4410530:14 (Пермский край, г. Пермь, р-н Дзержинский, ул. Космонавтов Шоссе, 55)</p> <p>59-01:4410530:23 (Пермский край, г. Пермь, Дзержинский район, ш. Космонавтов, 57)</p> <p>59-01:4410530:24 (Пермский край, г. Пермь, р-н Дзержинский, ш. Космонавтов, 55)</p> <p>59-01:4410530:25 (край Пермский, г. Пермь, р-н Дзержинский, ш. Космонавтов, 55а)</p> <p>59-01:4410573:1407 (Пермский край, г. Пермь, Дзержинский район, ул. Мильчакова, 19а, на земельном участке находится ТП 7060)</p> <p>59-01:4410588:3 (Пермский край, г. Пермь, р-н Дзержинский, ул. Овчинникова, 11)</p> <p>59-01:4410588:15 (край Пермский, г. Пермь, р-н Дзержинский, ул. Овчинникова, 11 а)</p> <p>59-01:4410588:21 (Пермский край, г. Пермь, Дзержинский р-н, ул. Овчинникова, 15)</p>	г. Пермь	Строительство, реконструкция, эксплуатация, капитальные ремонт инженерных сооружений
6	<p>59-01:4613916:64 (Пермский край, г. Пермь, Индустриальный район, ул. 2-я Казанцевская, 5)</p> <p>59-01:4613916:1024 (Пермский край, г. Пермь, ул. 2-я Казанцевская, ТП 7198)</p> <p>59-01:4613916:844 (Пермский край, г. Пермь, Индустриальный район, ул. Казанцевская 2-я)</p>	г. Пермь	Строительство, реконструкция, эксплуатация, капитальные ремонт инженерных сооружений
7	<p>59-01:2912508:5 (Пермский край, г. Пермь, р-н Орджоникидзевский, ул. Севанская, 2)</p> <p>59-01:2912637:1 (край Пермский, г. Пермь, р-н Орджоникидзевский, ул. Вильямеа, 20/2)</p>	г. Пермь	Строительство, реконструкция, эксплуатация, капитальные ремонт инженерных сооружений

8	<p>59-01:3911573:8 (край Пермский, г. Пермь, р-н Мотовилихинский, ул. Сигаева, 12) 59-01:3911573:2540 (Пермский край, г. Пермь, Мотовилихинский район, ул. Гашкова) 59-01:3911573:2541 (Российская Федерация, край Пермский, г.о. Пермский, г. Пермь, ул. Сигаева, зу 106) 59-01:3911573:2892 (Российская Федерация, Пермский край, городской округ Пермский, город Пермь, улица Гашкова) 59-01:3911588:2562 (Пермский край, г. Пермь, Мотовилихинский р-н, ул. Сигаева, 10) 59-01:3911588:2593 (Пермский край, г. Пермь, Мотовилихинский район, ул. Сигаева) 59-01:3911588:2730 (Российская Федерация, Пермский край, г.о. Пермский, г. Пермь, ул. Сигаева)</p>	<p>Строительство, реконструкция, эксплуатация, капитальные ремонт инженерных сооружений</p>
9	<p>59-01:0000000:89929 (Пермский край, Пермский г.о., г. Пермь, ул. Александра Щербакова, (от ул.Валенной до ул.Кавказской)) 59-01:3812287:5 (Пермский край, г. Пермь, р-н Орджоникидзевский, ул. Щербакова, 27) 59-01:3812287:6 (Пермский край, г. Пермь, р-н Орджоникидзевский, ул. Щербакова, 29) 59-01:3812288:17 (Пермский край, г. Пермь, р-н Орджоникидзевский, ул Щербакова, 26) 59-01:3812288:18 (Пермский край, город Пермь, Орджоникидзевский район, ул. Александра Щербакова, 24)</p>	<p>Строительство, реконструкция, эксплуатация, капитальные ремонт инженерных сооружений</p>
10	<p>59-01:0000000:76575 (Пермский край, г. Пермь, Орджоникидзевский район, Плотинка м.р-н, 15а, СНТ № 63 "Плотинка", участок № 94) ЕЗП 59:01:0000000:269 (обособленный земельный участок 59:01:3010503:7) (Российская федерация, край Пермский, г.о. Пермский, г. Пермь, мкр Плотинка, зу 00/269) 59-01:3010503:42 (Пермский край, г. Пермь, Орджоникидзевский район, Плотинка м.район, 15а, СНТ № 63 "Плотинка", участок № 93) 59-01:3010503:50 (Пермский край, г. Пермь, Орджоникидзевский район, Плотинка м.р-н, 15а, СНТ № 63 "Плотинка", участок № 73) 59-01:3010503:46 (Пермский край, г. Пермь, Орджоникидзевский район, Плотинка м.р-н, 15а, СНТ № 63 "Плотинка", участок № 92)</p>	<p>Строительство, реконструкция, эксплуатация, капитальные ремонт инженерных сооружений</p>
11	<p>59-01:3810300:932 (Пермский край, г. Пермь, Орджоникидзевский район, ул. Академика Веденсева)</p>	<p>Строительство, реконструкция, эксплуатация, капитальные ремонт инженерных сооружений</p>
12	<p>59-01:0000000:94412 (Пермский край, Пермский городской округ, г. Пермь, Пермское городское лесничество, Верхне-Курыинское участковое лесничество, квартал № 19 (части выделов 5, 6, 8, 13, 14, выделы 9, 15-19, 26-30)) 59-01:0810306:1 (Российская Федерация, край Пермский, г.о. Пермский, г. Пермь, зу 306/1) 59-01:2910306:1376 (Пермский край, г. Пермь, Орджоникидзевский район, в 0,3 км юго-восточнее здания по ул. Репина, 115)</p>	<p>Строительство, реконструкция, эксплуатация, капитальные ремонт инженерных сооружений</p>

Заинтересованные лица имеют право ознакомиться с ходатайством об установлении публичного сервитута и прилагаемым к нему описанием местоположения границ публичного сервитута по адресу: г. Пермь, ул. Сибирская 15, (тел. 212-72-06).

Заинтересованные лица могут подать заявление об учете прав в срок с 16.07.2024 по 30.07.2024.

Способы подачи заявлений:

1. посредством почтовой связи;
2. лично, в том числе через представителя, в департамент земельных отношений администрации города Перми (г. Пермь, ул. Сибирская 15);
3. в форме электронных документов с использованием информационно-телекоммуникационной сети «Интернет».

Правообладатели земельных участков, в течение пятнадцати дней со дня опубликования сообщения, предусмотренного подпунктом 1 пункта 3 статьи 39.42 ЗК РФ, подают в орган, уполномоченный на установление публичного сервитута, заявления об учете их прав (обременений прав) на земельные участки с приложением копий документов, подтверждающих эти права (обременения прав). В таких заявлениях указывается способ связи с правообладателями земельных участков, в том числе их почтовый адрес и (или) адрес электронной почты. Правообладатели земельных участков, подавшие такие заявления по истечении указанного срока, несут риски невозможности обеспечения их прав в связи с отсутствием информации о таких лицах и их правах на земельных участки. Такие лица имеют право требовать от обладателя публичного сервитута плату за публичный сервитут не более чем за три года, предшествующие дню направления ими заявления об учете их прав (обременений прав).

Реквизиты решений об утверждении документа территориального планирования, документа по планировке территории, программ комплексного развития систем коммунальной инфраструктуры поселения, городского округа, а также информацию об инвестиционной программе субъекта естественных монополий, организации коммунального комплекса, указанных в ходатайстве об установлении публичного сервитута и сведения об официальных сайтах в информационно-телекоммуникационной сети «Интернет» отсутствуют.

Информация о возможности установления публичного сервитута публикуется на сайте <http://www.gotodperm.ru>, в «Официальном бюллетене органов местного самоуправления муниципального образования город Пермь».

Приложение: на 149 л.

ОПИСАНИЕ МЕСТОПОЛОЖЕНИЯ ГРАНИЦ ПУБЛИЧНОГО СЕРВИТУТА ПО ОБЪЕКТУ тепломагистраль М2-04 от ТЭЦ-9 по улицам Леонова, Шахтёрская, Танкистов, Крисанова с распределительными тепломагистральями и разводящими тепловыми сетями города, включая павильоны задвижек ПЕРМСКИЙ КРАЙ, Г. ПЕРМЬ (наименование объекта)				
Сведения о местоположении границ объекта				
1. Система координат <u>МСК-59 (зона 2)</u>				
2. Сведения о характерных точках границ объекта				
Обозначение характерных точек границ	Координаты, м		Метод определения координат и средняя квадратическая погрешность положения характерной точки (M_t), м	Описание закрепления точки на местности (при наличии)
	X	Y		
1	2	3	4	5
1	517695.41	2229295.29	Геодезический метод; $M_t=0.1$	-
2	517719.14	2229366.98	Геодезический метод; $M_t=0.1$	-
3	517734.40	2229417.76	Геодезический метод; $M_t=0.1$	-
4	517776.69	2229550.23	Геодезический метод; $M_t=0.1$	-
5	517822.50	2229689.50	Геодезический метод; $M_t=0.1$	-
6	517854.02	2229781.85	Геодезический метод; $M_t=0.1$	-
7	517887.32	2229887.14	Геодезический метод; $M_t=0.1$	-
8	517918.10	2229983.83	Геодезический метод; $M_t=0.1$	-
9	517993.64	2229959.61	Геодезический метод; $M_t=0.1$	-
10	518067.74	2229935.24	Геодезический метод; $M_t=0.1$	-
11	518070.87	2229944.74	Геодезический метод; $M_t=0.1$	-
12	517996.72	2229969.12	Геодезический метод; $M_t=0.1$	-
13	517921.10	2229993.37	Геодезический метод; $M_t=0.1$	-
14	517943.04	2230063.77	Геодезический метод; $M_t=0.1$	-
15	517982.84	2230187.19	Геодезический метод; $M_t=0.1$	-
16	517997.47	2230181.86	Геодезический метод; $M_t=0.1$	-
17	517996.04	2230176.81	Геодезический метод; $M_t=0.1$	-
18	518012.68	2230171.02	Геодезический метод; $M_t=0.1$	-
19	518013.37	2230173.15	Геодезический метод; $M_t=0.1$	-
20	518067.31	2230155.37	Геодезический метод; $M_t=0.1$	-
21	518066.74	2230153.54	Геодезический метод; $M_t=0.1$	-
22	518083.69	2230147.92	Геодезический метод; $M_t=0.1$	-
23	518084.09	2230149.08	Геодезический метод; $M_t=0.1$	-
24	518107.82	2230142.02	Геодезический метод; $M_t=0.1$	-
25	518122.33	2230187.48	Геодезический метод; $M_t=0.1$	-
26	518149.24	2230179.71	Геодезический метод; $M_t=0.1$	-
27	518158.73	2230209.29	Геодезический метод; $M_t=0.1$	-

28	518160.68	2230208.76	Геодезический метод; Mt=0.1	-
29	518165.80	2230225.12	Геодезический метод; Mt=0.1	-
30	518164.17	2230225.66	Геодезический метод; Mt=0.1	-
31	518177.14	2230264.94	Геодезический метод; Mt=0.1	-
32	518178.62	2230264.37	Геодезический метод; Mt=0.1	-
33	518184.23	2230281.17	Геодезический метод; Mt=0.1	-
34	518182.75	2230281.78	Геодезический метод; Mt=0.1	-
35	518192.46	2230311.72	Геодезический метод; Mt=0.1	-
36	518192.52	2230311.69	Геодезический метод; Mt=0.1	-
37	518208.44	2230361.96	Геодезический метод; Mt=0.1	-
38	518220.59	2230358.46	Геодезический метод; Mt=0.1	-
39	518235.01	2230398.73	Геодезический метод; Mt=0.1	-
40	518235.17	2230398.67	Геодезический метод; Mt=0.1	-
41	518252.32	2230446.05	Геодезический метод; Mt=0.1	-
42	518259.46	2230443.73	Геодезический метод; Mt=0.1	-
43	518262.55	2230453.23	Геодезический метод; Mt=0.1	-
44	518246.21	2230458.56	Геодезический метод; Mt=0.1	-
45	518229.30	2230411.84	Геодезический метод; Mt=0.1	-
46	518227.76	2230412.47	Геодезический метод; Mt=0.1	-
47	518223.28	2230399.30	Геодезический метод; Mt=0.1	-
48	518224.42	2230398.81	Геодезический метод; Mt=0.1	-
49	518214.35	2230370.67	Геодезический метод; Mt=0.1	-
50	518201.85	2230374.28	Геодезический метод; Mt=0.1	-
51	518186.10	2230324.56	Геодезический метод; Mt=0.1	-
52	518184.88	2230325.00	Геодезический метод; Mt=0.1	-
53	518181.12	2230313.04	Геодезический метод; Mt=0.1	-
54	518182.23	2230312.60	Геодезический метод; Mt=0.1	-
55	518171.02	2230278.03	Геодезический метод; Mt=0.1	-
56	518170.94	2230278.06	Геодезический метод; Mt=0.1	-
57	518152.23	2230221.40	Геодезический метод; Mt=0.1	-
58	518152.13	2230221.42	Геодезический метод; Mt=0.1	-
59	518142.68	2230192.02	Геодезический метод; Mt=0.1	-
60	518115.76	2230199.79	Геодезический метод; Mt=0.1	-
61	518101.27	2230154.40	Геодезический метод; Mt=0.1	-
62	518079.51	2230160.87	Геодезический метод; Mt=0.1	-
63	518079.79	2230161.77	Геодезический метод; Mt=0.1	-
64	518008.79	2230185.18	Геодезический метод; Mt=0.1	-
65	518009.61	2230188.08	Геодезический метод; Mt=0.1	-
66	517981.14	2230198.50	Геодезический метод; Mt=0.1	-
67	518027.12	2230341.52	Геодезический метод; Mt=0.1	-
68	518080.39	2230347.67	Геодезический метод; Mt=0.1	-
69	518092.90	2230386.13	Геодезический метод; Mt=0.1	-

70	518116.05	2230448.92	Геодезический метод; Mt=0.1	-
71	518096.71	2230480.00	Геодезический метод; Mt=0.1	-
72	518080.41	2230485.67	Геодезический метод; Mt=0.1	-
73	518088.31	2230514.60	Геодезический метод; Mt=0.1	-
74	518076.52	2230518.19	Геодезический метод; Mt=0.1	-
75	518085.45	2230551.00	Геодезический метод; Mt=0.1	-
76	518112.15	2230628.23	Геодезический метод; Mt=0.1	-
77	518067.44	2230642.05	Геодезический метод; Mt=0.1	-
78	518005.93	2230662.67	Геодезический метод; Mt=0.1	-
79	517988.53	2230668.44	Геодезический метод; Mt=0.1	-
80	517991.74	2230678.60	Геодезический метод; Mt=0.1	-
81	517962.01	2230688.32	Геодезический метод; Mt=0.1	-
82	517966.00	2230700.51	Геодезический метод; Mt=0.1	-
83	517945.78	2230707.30	Геодезический метод; Mt=0.1	-
84	517920.71	2230627.81	Геодезический метод; Mt=0.1	-
85	517885.43	2230521.78	Геодезический метод; Mt=0.1	-
86	517862.22	2230450.90	Геодезический метод; Mt=0.1	-
87	517849.75	2230455.27	Геодезический метод; Mt=0.1	-
88	517839.2	2230421.08	Геодезический метод; Mt=0.1	-
89	517834.33	2230422.54	Геодезический метод; Mt=0.1	-
90	517828.85	2230404.43	Геодезический метод; Mt=0.1	-
91	517833.49	2230402.92	Геодезический метод; Mt=0.1	-
92	517812.11	2230335.73	Геодезический метод; Mt=0.1	-
93	517812.07	2230335.75	Геодезический метод; Mt=0.1	-
94	517781.58	2230240.17	Геодезический метод; Mt=0.1	-
95	517778.64	2230241.21	Геодезический метод; Mt=0.1	-
96	517774.26	2230227.44	Геодезический метод; Mt=0.1	-
97	517777.30	2230226.32	Геодезический метод; Mt=0.1	-
98	517748.01	2230134.19	Геодезический метод; Mt=0.1	-
99	517764.74	2230129.19	Геодезический метод; Mt=0.1	-
100	517750.87	2230089.00	Геодезический метод; Mt=0.1	-
101	517760.39	2230085.94	Геодезический метод; Mt=0.1	-
102	517777.59	2230135.79	Геодезический метод; Mt=0.1	-
103	517760.62	2230140.86	Геодезический метод; Mt=0.1	-
104	517789.73	2230232.41	Геодезический метод; Mt=0.1	-
105	517789.61	2230232.45	Геодезический метод; Mt=0.1	-
106	517818.61	2230323.35	Геодезический метод; Mt=0.1	-
107	517823.35	2230321.93	Геодезический метод; Mt=0.1	-
108	517829.22	2230339.59	Геодезический метод; Mt=0.1	-
109	517824.35	2230341.23	Геодезический метод; Mt=0.1	-
110	517845.81	2230408.69	Геодезический метод; Mt=0.1	-
111	517845.84	2230408.68	Геодезический метод; Mt=0.1	-

112	517856.24	2230442.40	Геодезический метод; Mt=0.1	-
113	517868.55	2230438.08	Геодезический метод; Mt=0.1	-
114	517894.93	2230518.65	Геодезический метод; Mt=0.1	-
115	517930.22	2230624.73	Геодезический метод; Mt=0.1	-
116	517948.35	2230682.20	Геодезический метод; Mt=0.1	-
117	517979.22	2230672.17	Геодезический метод; Mt=0.1	-
118	517976.03	2230662.06	Геодезический метод; Mt=0.1	-
119	518002.76	2230653.18	Геодезический метод; Mt=0.1	-
120	518064.38	2230632.53	Геодезический метод; Mt=0.1	-
121	518099.32	2230621.73	Геодезический метод; Mt=0.1	-
122	518075.89	2230553.95	Геодезический метод; Mt=0.1	-
123	518064.32	2230511.45	Геодезический метод; Mt=0.1	-
124	518076.10	2230507.86	Геодезический метод; Mt=0.1	-
125	518068.30	2230479.29	Геодезический метод; Mt=0.1	-
126	518090.09	2230471.71	Геодезический метод; Mt=0.1	-
127	518104.98	2230447.79	Геодезический метод; Mt=0.1	-
128	518083.45	2230389.40	Геодезический метод; Mt=0.1	-
129	518072.86	2230356.87	Геодезический метод; Mt=0.1	-
130	518019.57	2230350.71	Геодезический метод; Mt=0.1	-
131	517968.97	2230193.29	Геодезический метод; Mt=0.1	-
132	517973.58	2230191.08	Геодезический метод; Mt=0.1	-
133	517933.51	2230066.79	Геодезический метод; Mt=0.1	-
134	517911.58	2229996.41	Геодезический метод; Mt=0.1	-
135	517850.48	2230015.79	Геодезический метод; Mt=0.1	-
136	517847.15	2230005.96	Геодезический метод; Mt=0.1	-
137	517727.23	2230045.13	Геодезический метод; Mt=0.1	-
138	517734.96	2230071.33	Геодезический метод; Mt=0.1	-
139	517753.23	2230065.21	Геодезический метод; Mt=0.1	-
140	517755.78	2230072.60	Геодезический метод; Mt=0.1	-
141	517727.53	2230081.50	Геодезический метод; Mt=0.1	-
142	517717.72	2230048.21	Геодезический метод; Mt=0.1	-
143	517623.91	2230077.94	Геодезический метод; Mt=0.1	-
144	517583.01	2230090.85	Геодезический метод; Mt=0.1	-
145	517586.77	2230101.77	Геодезический метод; Mt=0.1	-
146	517549.24	2230115.46	Геодезический метод; Mt=0.1	-
147	517365.21	2230181.21	Геодезический метод; Mt=0.1	-
148	517276.28	2230213.50	Геодезический метод; Mt=0.1	-
149	517302.21	2230292.64	Геодезический метод; Mt=0.1	-
150	517336.28	2230397.69	Геодезический метод; Mt=0.1	-
151	517374.90	2230518.47	Геодезический метод; Mt=0.1	-
152	517432.71	2230702.37	Геодезический метод; Mt=0.1	-
153	517482.81	2230860.12	Геодезический метод; Mt=0.1	-

154	517485.23	2230864.49	Геодезический метод; Mt=0.1	-
155	517528.93	2231003.69	Геодезический метод; Mt=0.1	-
156	517568.21	2231126.42	Геодезический метод; Mt=0.1	-
157	517576.31	2231123.90	Геодезический метод; Mt=0.1	-
158	517586.61	2231153.81	Геодезический метод; Mt=0.1	-
159	517610.66	2231145.96	Геодезический метод; Mt=0.1	-
160	517620.15	2231142.82	Геодезический метод; Mt=0.1	-
161	517622.97	2231151.37	Геодезический метод; Mt=0.1	-
162	517591.93	2231161.10	Геодезический метод; Mt=0.1	-
163	517592.33	2231162.46	Геодезический метод; Mt=0.1	-
164	517580.27	2231166.40	Геодезический метод; Mt=0.1	-
165	517608.49	2231258.80	Геодезический метод; Mt=0.1	-
166	517598.93	2231261.73	Геодезический метод; Mt=0.1	-
167	517562.39	2231142.48	Геодезический метод; Mt=0.1	-
168	517560.09	2231134.06	Геодезический метод; Mt=0.1	-
169	517519.40	2231006.71	Геодезический метод; Mt=0.1	-
170	517475.99	2230868.44	Геодезический метод; Mt=0.1	-
171	517473.58	2230864.09	Геодезический метод; Mt=0.1	-
172	517423.18	2230705.38	Геодезический метод; Mt=0.1	-
173	517365.36	2230521.49	Геодезический метод; Mt=0.1	-
174	517326.76	2230400.75	Геодезический метод; Mt=0.1	-
175	517292.70	2230295.74	Геодезический метод; Mt=0.1	-
176	517266.83	2230216.77	Геодезический метод; Mt=0.1	-
177	517059.55	2230286.65	Геодезический метод; Mt=0.1	-
178	516894.94	2230335.67	Геодезический метод; Mt=0.1	-
179	516809.37	2230361.31	Геодезический метод; Mt=0.1	-
180	516810.47	2230364.79	Геодезический метод; Mt=0.1	-
181	516835.74	2230448.63	Геодезический метод; Mt=0.1	-
182	516829.96	2230450.72	Геодезический метод; Mt=0.1	-
183	516832.14	2230457.51	Геодезический метод; Mt=0.1	-
184	516837.55	2230455.62	Геодезический метод; Mt=0.1	-
185	516864.77	2230538.60	Геодезический метод; Mt=0.1	-
186	516883.32	2230533.29	Геодезический метод; Mt=0.1	-
187	516892.48	2230556.83	Геодезический метод; Mt=0.1	-
188	516932.59	2230542.11	Геодезический метод; Mt=0.1	-
189	516932.55	2230541.99	Геодезический метод; Mt=0.1	-
190	516939.46	2230539.59	Геодезический метод; Mt=0.1	-
191	516939.83	2230539.45	Геодезический метод; Mt=0.1	-
192	516939.83	2230539.46	Геодезический метод; Mt=0.1	-
193	516984.50	2230523.94	Геодезический метод; Mt=0.1	-
194	516984.45	2230523.73	Геодезический метод; Mt=0.1	-
195	516999.31	2230518.85	Геодезический метод; Mt=0.1	-

196	516995.92	2230509.40	Геодезический метод; Mt=0.1	-
197	516985.20	2230512.77	Геодезический метод; Mt=0.1	-
198	516970.24	2230464.33	Геодезический метод; Mt=0.1	-
199	516958.23	2230459.01	Геодезический метод; Mt=0.1	-
200	516957.65	2230457.25	Геодезический метод; Mt=0.1	-
201	516955.79	2230457.92	Геодезический метод; Mt=0.1	-
202	516951.46	2230456.00	Геодезический метод; Mt=0.1	-
203	516950.61	2230453.77	Геодезический метод; Mt=0.1	-
204	516957.31	2230451.49	Геодезический метод; Mt=0.1	-
205	516956.07	2230447.71	Геодезический метод; Mt=0.1	-
206	516955.72	2230446.65	Геодезический метод; Mt=0.1	-
207	516958.29	2230445.80	Геодезический метод; Mt=0.1	-
208	516959.34	2230448.56	Геодезический метод; Mt=0.1	-
209	516978.46	2230457.04	Геодезический метод; Mt=0.1	-
210	516991.97	2230500.69	Геодезический метод; Mt=0.1	-
211	517002.25	2230497.46	Геодезический метод; Mt=0.1	-
212	517008.78	2230515.67	Геодезический метод; Mt=0.1	-
213	517025.41	2230509.88	Геодезический метод; Mt=0.1	-
214	517025.39	2230509.83	Геодезический метод; Mt=0.1	-
215	517027.94	2230509.01	Геодезический метод; Mt=0.1	-
216	517032.42	2230507.46	Геодезический метод; Mt=0.1	-
217	517032.45	2230507.54	Геодезический метод; Mt=0.1	-
218	517054.75	2230500.27	Геодезический метод; Mt=0.1	-
219	517093.08	2230487.23	Геодезический метод; Mt=0.1	-
220	517093.10	2230487.29	Геодезический метод; Mt=0.1	-
221	517130.30	2230474.85	Геодезический метод; Mt=0.1	-
222	517130.28	2230474.80	Геодезический метод; Mt=0.1	-
223	517170.28	2230461.42	Геодезический метод; Mt=0.1	-
224	517179.11	2230487.52	Геодезический метод; Mt=0.1	-
225	517199.96	2230480.40	Геодезический метод; Mt=0.1	-
226	517212.10	2230518.99	Геодезический метод; Mt=0.1	-
227	517221.58	2230547.37	Геодезический метод; Mt=0.1	-
228	517212.10	2230550.53	Геодезический метод; Mt=0.1	-
229	517203.20	2230523.89	Геодезический метод; Mt=0.1	-
230	517200.38	2230524.45	Геодезический метод; Mt=0.1	-
231	517196.33	2230513.19	Геодезический метод; Mt=0.1	-
232	517199.54	2230512.38	Геодезический метод; Mt=0.1	-
233	517193.50	2230493.17	Геодезический метод; Mt=0.1	-
234	517172.85	2230500.21	Геодезический метод; Mt=0.1	-
235	517164.00	2230474.06	Геодезический метод; Mt=0.1	-
236	517143.02	2230481.08	Геодезический метод; Mt=0.1	-
237	517144.07	2230484.14	Геодезический метод; Mt=0.1	-

238	517132.21	2230487.56	Геодезический метод; Mt=0.1	-
239	517131.36	2230485.04	Геодезический метод; Mt=0.1	-
240	517098.09	2230496.17	Геодезический метод; Mt=0.1	-
241	517098.81	2230498.58	Геодезический метод; Mt=0.1	-
242	517087.47	2230502.90	Геодезический метод; Mt=0.1	-
243	517086.57	2230500.01	Геодезический метод; Mt=0.1	-
244	517057.91	2230509.75	Геодезический метод; Mt=0.1	-
245	517037.72	2230516.34	Геодезический метод; Mt=0.1	-
246	517038.54	2230519.15	Геодезический метод; Mt=0.1	-
247	517027.39	2230522.79	Геодезический метод; Mt=0.1	-
248	517026.41	2230520.12	Геодезический метод; Mt=0.1	-
249	517007.44	2230527.17	Геодезический метод; Mt=0.1	-
250	516996.55	2230530.28	Геодезический метод; Mt=0.1	-
251	516997.46	2230533.65	Геодезический метод; Mt=0.1	-
252	516986.08	2230537.37	Геодезический метод; Mt=0.1	-
253	516985.12	2230534.31	Геодезический метод; Mt=0.1	-
254	516945.50	2230548.08	Геодезический метод; Mt=0.1	-
255	516946.54	2230550.87	Геодезический метод; Mt=0.1	-
256	516935.05	2230554.75	Геодезический метод; Mt=0.1	-
257	516934.06	2230552.22	Геодезический метод; Mt=0.1	-
258	516886.72	2230569.59	Геодезический метод; Mt=0.1	-
259	516877.31	2230545.41	Геодезический метод; Mt=0.1	-
260	516867.80	2230548.13	Геодезический метод; Mt=0.1	-
261	516895.73	2230639.72	Геодезический метод; Mt=0.1	-
262	516868.10	2230647.31	Геодезический метод; Mt=0.1	-
263	516873.16	2230662.94	Геодезический метод; Mt=0.1	-
264	516837.26	2230673.54	Геодезический метод; Mt=0.1	-
265	516838.39	2230679.69	Геодезический метод; Mt=0.1	-
266	516834.64	2230707.62	Геодезический метод; Mt=0.1	-
267	516843.99	2230748.64	Геодезический метод; Mt=0.1	-
268	516859.93	2230810.02	Геодезический метод; Mt=0.1	-
269	516830.76	2230832.98	Геодезический метод; Mt=0.1	-
270	516833.74	2230836.50	Геодезический метод; Mt=0.1	-
271	516818.07	2230849.99	Геодезический метод; Mt=0.1	-
272	516815.41	2230847.17	Геодезический метод; Mt=0.1	-
273	516781.63	2230878.14	Геодезический метод; Mt=0.1	-
274	516841.77	2230937.60	Геодезический метод; Mt=0.1	-
275	516874.14	2230968.82	Геодезический метод; Mt=0.1	-
276	516875.77	2230967.25	Геодезический метод; Mt=0.1	-
277	516891.95	2230982.88	Геодезический метод; Mt=0.1	-
278	516895.41	2230986.96	Геодезический метод; Mt=0.1	-
279	516920.71	2231011.47	Геодезический метод; Mt=0.1	-

280	516931.72	2231047.77	Геодезический метод; Mt=0.1	-
281	516955.05	2231122.92	Геодезический метод; Mt=0.1	-
282	516968.80	2231168.37	Геодезический метод; Mt=0.1	-
283	516959.23	2231171.26	Геодезический метод; Mt=0.1	-
284	516945.48	2231125.85	Геодезический метод; Mt=0.1	-
285	516922.16	2231050.71	Геодезический метод; Mt=0.1	-
286	516911.89	2231016.85	Геодезический метод; Mt=0.1	-
287	516888.11	2230993.80	Геодезический метод; Mt=0.1	-
288	516884.65	2230989.73	Геодезический метод; Mt=0.1	-
289	516841.35	2230947.92	Геодезический метод; Mt=0.1	-
290	516777.13	2230888.04	Геодезический метод; Mt=0.1	-
291	516771.06	2230881.31	Геодезический метод; Mt=0.1	-
292	516698.10	2230814.67	Геодезический метод; Mt=0.1	-
293	516628.15	2230761.69	Геодезический метод; Mt=0.1	-
294	516626.57	2230760.56	Геодезический метод; Mt=0.1	-
295	516624.75	2230759.69	Геодезический метод; Mt=0.1	-
296	516571.69	2230758.98	Геодезический метод; Mt=0.1	-
297	516512.50	2230843.04	Геодезический метод; Mt=0.1	-
298	516464.76	2230819.40	Геодезический метод; Mt=0.1	-
299	516428.49	2230801.44	Геодезический метод; Mt=0.1	-
300	516414.70	2230813.33	Геодезический метод; Mt=0.1	-
301	516410.65	2230816.57	Геодезический метод; Mt=0.1	-
302	516386.10	2230836.46	Геодезический метод; Mt=0.1	-
303	516400.47	2230859.40	Геодезический метод; Mt=0.1	-
304	516369.74	2230874.75	Геодезический метод; Mt=0.1	-
305	516266.63	2230929.25	Геодезический метод; Mt=0.1	-
306	516273.02	2230942.48	Геодезический метод; Mt=0.1	-
307	516286.80	2230934.88	Геодезический метод; Mt=0.1	-
308	516291.63	2230943.63	Геодезический метод; Mt=0.1	-
309	516257.64	2230962.38	Геодезический метод; Mt=0.1	-
310	516251.98	2230954.29	Геодезический метод; Mt=0.1	-
311	516125.13	2231028.01	Геодезический метод; Mt=0.1	-
312	516132.81	2231040.46	Геодезический метод; Mt=0.1	-
313	516130.60	2231041.75	Геодезический метод; Mt=0.1	-
314	516137.45	2231054.46	Геодезический метод; Mt=0.1	-
315	516140.33	2231052.60	Геодезический метод; Mt=0.1	-
316	516144.27	2231052.42	Геодезический метод; Mt=0.1	-
317	516152.52	2231066.75	Геодезический метод; Mt=0.1	-
318	516143.86	2231071.75	Геодезический метод; Mt=0.1	-
319	516138.64	2231062.69	Геодезический метод; Mt=0.1	-
320	516132.40	2231062.98	Геодезический метод; Mt=0.1	-
321	516116.47	2231033.02	Геодезический метод; Mt=0.1	-

322	515953.02	2231127.46	Геодезический метод; Mт=0.1	-
323	515909.16	2231155.91	Геодезический метод; Mт=0.1	-
324	515942.49	2231211.52	Геодезический метод; Mт=0.1	-
325	515934.84	2231216.39	Геодезический метод; Mт=0.1	-
326	515931.24	2231210.81	Геодезический метод; Mт=0.1	-
327	515900.85	2231161.64	Геодезический метод; Mт=0.1	-
328	515895.57	2231165.48	Геодезический метод; Mт=0.1	-
329	515919.52	2231204.54	Геодезический метод; Mт=0.1	-
330	515925.85	2231214.12	Геодезический метод; Mт=0.1	-
331	515920.57	2231217.49	Геодезический метод; Mт=0.1	-
332	515920.92	2231218.05	Геодезический метод; Mт=0.1	-
333	515918.07	2231219.90	Геодезический метод; Mт=0.1	-
334	515911.15	2231210.02	Геодезический метод; Mт=0.1	-
335	515887.31	2231171.15	Геодезический метод; Mт=0.1	-
336	515834.15	2231206.28	Геодезический метод; Mт=0.1	-
337	515818.68	2231216.65	Геодезический метод; Mт=0.1	-
338	515752.13	2231107.48	Геодезический метод; Mт=0.1	-
339	515718.70	2231127.90	Геодезический метод; Mт=0.1	-
340	515703.82	2231094.70	Геодезический метод; Mт=0.1	-
341	515633.49	2231133.90	Геодезический метод; Mт=0.1	-
342	515589.49	2231159.85	Геодезический метод; Mт=0.1	-
343	515595.65	2231171.79	Геодезический метод; Mт=0.1	-
344	515531.43	2231209.21	Геодезический метод; Mт=0.1	-
345	515531.43	2231209.23	Геодезический метод; Mт=0.1	-
346	515494.11	2231231.05	Геодезический метод; Mт=0.1	-
347	515483.21	2231237.04	Геодезический метод; Mт=0.1	-
348	515478.39	2231228.27	Геодезический метод; Mт=0.1	-
349	515489.18	2231222.35	Геодезический метод; Mт=0.1	-
350	515518.02	2231205.48	Геодезический метод; Mт=0.1	-
351	515516.52	2231202.73	Геодезический метод; Mт=0.1	-
352	515527.77	2231196.37	Геодезический метод; Mт=0.1	-
353	515529.17	2231198.96	Геодезический метод; Mт=0.1	-
354	515582.41	2231167.94	Геодезический метод; Mт=0.1	-
355	515576.27	2231156.04	Геодезический метод; Mт=0.1	-
356	515626.98	2231126.12	Геодезический метод; Mт=0.1	-
357	515626.00	2231123.79	Геодезический метод; Mт=0.1	-
358	515636.16	2231118.50	Геодезический метод; Mт=0.1	-
359	515637.18	2231120.39	Геодезический метод; Mт=0.1	-
360	515708.48	2231080.65	Геодезический метод; Mт=0.1	-
361	515723.18	2231113.44	Геодезический метод; Mт=0.1	-
362	515732.73	2231107.61	Геодезический метод; Mт=0.1	-
363	515731.41	2231104.85	Геодезический метод; Mт=0.1	-

364	515742.42	2231099.19	Геодезический метод; Mt=0.1	-
365	515743.45	2231100.97	Геодезический метод; Mt=0.1	-
366	515746.97	2231098.95	Геодезический метод; Mt=0.1	-
367	515676.13	2230980.37	Геодезический метод; Mt=0.1	-
368	515593.42	2230890.55	Геодезический метод; Mt=0.1	-
369	515575.68	2230865.72	Геодезический метод; Mt=0.1	-
370	515516.38	2230763.15	Геодезический метод; Mt=0.1	-
371	515484.52	2230709.17	Геодезический метод; Mt=0.1	-
372	515378.68	2230766.02	Геодезический метод; Mt=0.1	-
373	515284.11	2230817.79	Геодезический метод; Mt=0.1	-
374	515257.53	2230810.02	Геодезический метод; Mt=0.1	-
375	515214.36	2230797.29	Геодезический метод; Mt=0.1	-
376	515214.38	2230797.23	Геодезический метод; Mt=0.1	-
377	515178.45	2230786.55	Геодезический метод; Mt=0.1	-
378	515107.91	2230767.67	Геодезический метод; Mt=0.1	-
379	515107.74	2230768.32	Геодезический метод; Mt=0.1	-
380	515079.94	2230759.64	Геодезический метод; Mt=0.1	-
381	514989.16	2230735.67	Геодезический метод; Mt=0.1	-
382	514986.53	2230745.83	Геодезический метод; Mt=0.1	-
383	514861.10	2230711.49	Геодезический метод; Mt=0.1	-
384	514761.90	2230684.71	Геодезический метод; Mt=0.1	-
385	514684.78	2230663.37	Геодезический метод; Mt=0.1	-
386	514550.52	2230625.31	Геодезический метод; Mt=0.1	-
387	514507.73	2230569.25	Геодезический метод; Mt=0.1	-
388	514519.74	2230480.19	Геодезический метод; Mt=0.1	-
389	514523.01	2230457.95	Геодезический метод; Mt=0.1	-
390	514505.81	2230454.37	Геодезический метод; Mt=0.1	-
391	514479.96	2230447.77	Геодезический метод; Mt=0.1	-
392	514479.41	2230433.28	Геодезический метод; Mt=0.1	-
393	514458.86	2230430.69	Геодезический метод; Mt=0.1	-
394	514447.33	2230408.52	Геодезический метод; Mt=0.1	-
395	514391.19	2230401.03	Геодезический метод; Mt=0.1	-
396	514354.75	2230395.40	Геодезический метод; Mt=0.1	-
397	514353.31	2230403.60	Геодезический метод; Mt=0.1	-
398	514343.46	2230401.88	Геодезический метод; Mt=0.1	-
399	514346.59	2230384.02	Геодезический метод; Mt=0.1	-
400	514387.97	2230390.42	Геодезический метод; Mt=0.1	-
401	514388.31	2230387.88	Геодезический метод; Mt=0.1	-
402	514402.22	2230389.76	Геодезический метод; Mt=0.1	-
403	514401.95	2230392.77	Геодезический метод; Mt=0.1	-
404	514453.78	2230399.25	Геодезический метод; Mt=0.1	-
405	514465.32	2230421.44	Геодезический метод; Mt=0.1	-

406	514478.81	2230423.15	Геодезический метод; M _t =0.1	-
407	514477.55	2230397.48	Геодезический метод; M _t =0.1	-
408	514470.35	2230397.69	Геодезический метод; M _t =0.1	-
409	514469.98	2230384.21	Геодезический метод; M _t =0.1	-
410	514477.78	2230383.94	Геодезический метод; M _t =0.1	-
411	514476.50	2230350.44	Геодезический метод; M _t =0.1	-
412	514441.53	2230346.10	Геодезический метод; M _t =0.1	-
413	514449.44	2230300.75	Геодезический метод; M _t =0.1	-
414	514443.79	2230281.65	Геодезический метод; M _t =0.1	-
415	514437.96	2230283.12	Геодезический метод; M _t =0.1	-
416	514433.27	2230267.15	Геодезический метод; M _t =0.1	-
417	514439.14	2230265.37	Геодезический метод; M _t =0.1	-
418	514428.84	2230226.06	Геодезический метод; M _t =0.1	-
419	514460.64	2230206.38	Геодезический метод; M _t =0.1	-
420	514411.88	2230116.46	Геодезический метод; M _t =0.1	-
421	514355.04	2230009.68	Геодезический метод; M _t =0.1	-
422	514357.89	2230008.23	Геодезический метод; M _t =0.1	-
423	514330.18	2229958.06	Геодезический метод; M _t =0.1	-
424	514288.24	2229880.19	Геодезический метод; M _t =0.1	-
425	514251.94	2229899.12	Геодезический метод; M _t =0.1	-
426	514218.12	2229834.88	Геодезический метод; M _t =0.1	-
427	514165.45	2229863.12	Геодезический метод; M _t =0.1	-
428	514181.68	2229893.85	Геодезический метод; M _t =0.1	-
429	514174.76	2229897.98	Геодезический метод; M _t =0.1	-
430	514196.09	2229934.98	Геодезический метод; M _t =0.1	-
431	514143.55	2229963.61	Геодезический метод; M _t =0.1	-
432	514099.78	2229987.21	Геодезический метод; M _t =0.1	-
433	514111.56	2230011.06	Геодезический метод; M _t =0.1	-
434	514128.09	2230042.60	Геодезический метод; M _t =0.1	-
435	514142.96	2230070.01	Геодезический метод; M _t =0.1	-
436	514145.85	2230077.94	Геодезический метод; M _t =0.1	-
437	514059.45	2230129.12	Геодезический метод; M _t =0.1	-
438	514054.35	2230120.52	Геодезический метод; M _t =0.1	-
439	514132.51	2230074.22	Геодезический метод; M _t =0.1	-
440	514086.40	2229988.11	Геодезический метод; M _t =0.1	-
441	513988.39	2230041.95	Геодезический метод; M _t =0.1	-
442	513968.27	2230053.90	Геодезический метод; M _t =0.1	-
443	513947.26	2230061.45	Геодезический метод; M _t =0.1	-
444	513920.48	2230027.88	Геодезический метод; M _t =0.1	-
445	513837.30	2230089.69	Геодезический метод; M _t =0.1	-
446	513831.34	2230081.66	Геодезический метод; M _t =0.1	-
447	513922.27	2230014.10	Геодезический метод; M _t =0.1	-

448	513950.61	2230049.62	Геодезический метод; Mt=0.1	-
449	513963.99	2230044.81	Геодезический метод; Mt=0.1	-
450	513980.44	2230035.04	Геодезический метод; Mt=0.1	-
451	513979.31	2230032.66	Геодезический метод; Mt=0.1	-
452	513988.41	2230026.54	Геодезический метод; Mt=0.1	-
453	513990.23	2230029.53	Геодезический метод; Mt=0.1	-
454	514081.63	2229979.27	Геодезический метод; Mt=0.1	-
455	513998.44	2229825.46	Геодезический метод; Mt=0.1	-
456	513866.02	2229895.37	Геодезический метод; Mt=0.1	-
457	513861.66	2229887.66	Геодезический метод; Mt=0.1	-
458	513993.99	2229817.77	Геодезический метод; Mt=0.1	-
459	513974.03	2229780.26	Геодезический метод; Mt=0.1	-
460	513977.76	2229777.75	Геодезический метод; Mt=0.1	-
461	513972.56	2229767.73	Геодезический метод; Mt=0.1	-
462	513976.93	2229765.84	Геодезический метод; Mt=0.1	-
463	513968.80	2229749.62	Геодезический метод; Mt=0.1	-
464	513962.44	2229752.77	Геодезический метод; Mt=0.1	-
465	513925.58	2229685.75	Геодезический метод; Mt=0.1	-
466	513896.68	2229637.20	Геодезический метод; Mt=0.1	-
467	513796.26	2229454.31	Геодезический метод; Mt=0.1	-
468	513707.80	2229286.29	Геодезический метод; Mt=0.1	-
469	513705.69	2229279.02	Геодезический метод; Mt=0.1	-
470	513693.42	2229255.90	Геодезический метод; Mt=0.1	-
471	513681.36	2229262.08	Геодезический метод; Mt=0.1	-
472	513682.98	2229266.31	Геодезический метод; Mt=0.1	-
473	513643.58	2229288.29	Геодезический метод; Mt=0.1	-
474	513645.48	2229291.88	Геодезический метод; Mt=0.1	-
475	513632.33	2229299.27	Геодезический метод; Mt=0.1	-
476	513630.14	2229295.75	Геодезический метод; Mt=0.1	-
477	513562.35	2229332.41	Геодезический метод; Mt=0.1	-
478	513556.29	2229320.73	Геодезический метод; Mt=0.1	-
479	513516.42	2229341.27	Геодезический метод; Mt=0.1	-
480	513492.72	2229355.40	Геодезический метод; Mt=0.1	-
481	513494.31	2229357.85	Геодезический метод; Mt=0.1	-
482	513482.03	2229365.81	Геодезический метод; Mt=0.1	-
483	513474.4	2229354.04	Геодезический метод; Mt=0.1	-
484	513479.45	2229350.77	Геодезический метод; Mt=0.1	-
485	513478.82	2229349.45	Геодезический метод; Mt=0.1	-
486	513511.83	2229332.38	Геодезический метод; Mt=0.1	-
487	513560.57	2229307.29	Геодезический метод; Mt=0.1	-
488	513566.54	2229318.78	Геодезический метод; Mt=0.1	-
489	513630.18	2229284.35	Геодезический метод; Mt=0.1	-

490	513630.16	2229284.33	Геодезический метод; Mt=0.1	-
491	513670.54	2229261.79	Геодезический метод; Mt=0.1	-
492	513668.95	2229257.65	Геодезический метод; Mt=0.1	-
493	513676.67	2229253.25	Геодезический метод; Mt=0.1	-
494	513656.84	2229215.51	Геодезический метод; Mt=0.1	-
495	513656.71	2229215.56	Геодезический метод; Mt=0.1	-
496	513636.52	2229177.10	Геодезический метод; Mt=0.1	-
497	513648.02	2229170.46	Геодезический метод; Mt=0.1	-
498	513638.79	2229153.69	Геодезический метод; Mt=0.1	-
499	513662.89	2229073.88	Геодезический метод; Mt=0.1	-
500	513668.00	2229075.39	Геодезический метод; Mt=0.1	-
501	513670.39	2229067.44	Геодезический метод; Mt=0.1	-
502	513666.43	2229066.29	Геодезический метод; Mt=0.1	-
503	513684.27	2229004.19	Геодезический метод; Mt=0.1	-
504	513515.94	2228953.22	Геодезический метод; Mt=0.1	-
505	513508.27	2228948.85	Геодезический метод; Mt=0.1	-
506	513500.81	2228945.32	Геодезический метод; Mt=0.1	-
507	513419.47	2228921.41	Геодезический метод; Mt=0.1	-
508	513409.72	2228903.69	Геодезический метод; Mt=0.1	-
509	513401.86	2228908.06	Геодезический метод; Mt=0.1	-
510	513347.22	2228806.13	Геодезический метод; Mt=0.1	-
511	513314.51	2228737.04	Геодезический метод; Mt=0.1	-
512	513307.44	2228740.87	Геодезический метод; Mt=0.1	-
513	513306.34	2228739.48	Геодезический метод; Mt=0.1	-
514	513303.83	2228740.85	Геодезический метод; Mt=0.1	-
515	513301.89	2228737.09	Геодезический метод; Mt=0.1	-
516	513292.24	2228742.25	Геодезический метод; Mt=0.1	-
517	513264.59	2228726.14	Геодезический метод; Mt=0.1	-
518	513252.58	2228737.04	Геодезический метод; Mt=0.1	-
519	513222.18	2228762.51	Геодезический метод; Mt=0.1	-
520	513185.40	2228720.79	Геодезический метод; Mt=0.1	-
521	513153.09	2228739.41	Геодезический метод; Mt=0.1	-
522	513083.90	2228778.49	Геодезический метод; Mt=0.1	-
523	513038.38	2228803.98	Геодезический метод; Mt=0.1	-
524	513047.27	2228821.84	Геодезический метод; Mt=0.1	-
525	513055.23	2228819.35	Геодезический метод; Mt=0.1	-
526	513105.77	2228914.23	Геодезический метод; Mt=0.1	-
527	513095.25	2228918.93	Геодезический метод; Mt=0.1	-
528	513102.91	2228930.75	Геодезический метод; Mt=0.1	-
529	513129.36	2228942.53	Геодезический метод; Mt=0.1	-
530	513113.76	2228974.48	Геодезический метод; Mt=0.1	-
531	513140.79	2228987.33	Геодезический метод; Mt=0.1	-

532	513136.50	2228996.36	Геодезический метод; Mt=0.1	-
533	513100.34	2228979.18	Геодезический метод; Mt=0.1	-
534	513115.83	2228947.45	Геодезический метод; Mt=0.1	-
535	513096.13	2228938.67	Геодезический метод; Mt=0.1	-
536	513080.51	2228914.57	Геодезический метод; Mt=0.1	-
537	513091.90	2228909.48	Геодезический метод; Mt=0.1	-
538	513050.30	2228831.37	Геодезический метод; Mt=0.1	-
539	513042.12	2228833.93	Геодезический метод; Mt=0.1	-
540	513029.62	2228808.77	Геодезический метод; Mt=0.1	-
541	512978.18	2228836.25	Геодезический метод; Mt=0.1	-
542	512978.17	2228836.24	Геодезический метод; Mt=0.1	-
543	512884.26	2228887.96	Геодезический метод; Mt=0.1	-
544	512816.72	2228924.36	Геодезический метод; Mt=0.1	-
545	512792.03	2228937.57	Геодезический метод; Mt=0.1	-
546	512777.25	2228973.04	Геодезический метод; Mt=0.1	-
547	512748.72	2229044.97	Геодезический метод; Mt=0.1	-
548	512743.50	2229042.47	Геодезический метод; Mt=0.1	-
549	512739.87	2229049.35	Геодезический метод; Mt=0.1	-
550	512745.89	2229052.11	Геодезический метод; Mt=0.1	-
551	512742.96	2229059.48	Геодезический метод; Mt=0.1	-
552	512719.43	2229120.31	Геодезический метод; Mt=0.1	-
553	512715.13	2229118.37	Геодезический метод; Mt=0.1	-
554	512706.70	2229136.00	Геодезический метод; Mt=0.1	-
555	512718.48	2229141.26	Геодезический метод; Mt=0.1	-
556	512722.03	2229132.97	Геодезический метод; Mt=0.1	-
557	512759.55	2229151.17	Геодезический метод; Mt=0.1	-
558	512863.73	2229200.48	Геодезический метод; Mt=0.1	-
559	512912.69	2229223.37	Геодезический метод; Mt=0.1	-
560	512939.64	2229236.38	Геодезический метод; Mt=0.1	-
561	512941.00	2229233.48	Геодезический метод; Mt=0.1	-
562	512948.55	2229222.00	Геодезический метод; Mt=0.1	-
563	512956.90	2229227.50	Геодезический метод; Mt=0.1	-
564	512949.75	2229238.37	Геодезический метод; Mt=0.1	-
565	512944.42	2229249.79	Геодезический метод; Mt=0.1	-
566	512908.40	2229232.40	Геодезический метод; Mt=0.1	-
567	512863.56	2229211.44	Геодезический метод; Mt=0.1	-
568	512861.89	2229215.15	Геодезический метод; Mt=0.1	-
569	512849.10	2229209.10	Геодезический метод; Mt=0.1	-
570	512850.80	2229205.17	Геодезический метод; Mt=0.1	-
571	512763.67	2229164.17	Геодезический метод; Mt=0.1	-
572	512762.00	2229167.48	Геодезический метод; Mt=0.1	-
573	512750.28	2229161.83	Геодезический метод; Mt=0.1	-

574	512751.89	2229158.56	Геодезический метод; Mt=0.1	-
575	512727.10	2229146.54	Геодезический метод; Mt=0.1	-
576	512723.68	2229154.53	Геодезический метод; Mt=0.1	-
577	512702.01	2229144.84	Геодезический метод; Mt=0.1	-
578	512664.02	2229213.40	Геодезический метод; Mt=0.1	-
579	512668.46	2229216.21	Геодезический метод; Mt=0.1	-
580	512661.07	2229229.52	Геодезический метод; Mt=0.1	-
581	512656.68	2229227.19	Геодезический метод; Mt=0.1	-
582	512640.69	2229257.32	Геодезический метод; Mt=0.1	-
583	512615.39	2229310.56	Геодезический метод; Mt=0.1	-
584	512620.79	2229313.17	Геодезический метод; Mt=0.1	-
585	512613.95	2229327.37	Геодезический метод; Mt=0.1	-
586	512608.76	2229324.82	Геодезический метод; Mt=0.1	-
587	512575.46	2229392.73	Геодезический метод; Mt=0.1	-
588	512575.43	2229392.71	Геодезический метод; Mt=0.1	-
589	512555.86	2229432.35	Геодезический метод; Mt=0.1	-
590	512560.55	2229475.63	Геодезический метод; Mt=0.1	-
591	512560.59	2229475.63	Геодезический метод; Mt=0.1	-
592	512566.38	2229522.38	Геодезический метод; Mt=0.1	-
593	512574.04	2229522.12	Геодезический метод; Mt=0.1	-
594	512575.28	2229549.17	Геодезический метод; Mt=0.1	-
595	512644.71	2229542.40	Геодезический метод; Mt=0.1	-
596	512644.32	2229536.97	Геодезический метод; Mt=0.1	-
597	512659.72	2229535.60	Геодезический метод; Mt=0.1	-
598	512660.31	2229540.94	Геодезический метод; Mt=0.1	-
599	512710.45	2229535.93	Геодезический метод; Mt=0.1	-
600	512710.91	2229533.60	Геодезический метод; Mt=0.1	-
601	512724.09	2229512.74	Геодезический метод; Mt=0.1	-
602	512725.04	2229513.12	Геодезический метод; Mt=0.1	-
603	512719.49	2229524.37	Геодезический метод; Mt=0.1	-
604	512726.53	2229527.61	Геодезический метод; Mt=0.1	-
605	512720.36	2229537.37	Геодезический метод; Mt=0.1	-
606	512718.81	2229545.15	Геодезический метод; Mt=0.1	-
607	512651.44	2229551.79	Геодезический метод; Mt=0.1	-
608	512565.78	2229560.14	Геодезический метод; Mt=0.1	-
609	512564.79	2229538.51	Геодезический метод; Mt=0.1	-
610	512539.10	2229540.22	Геодезический метод; Mt=0.1	-
611	512538.66	2229560.29	Геодезический метод; Mt=0.1	-
612	512506.03	2229563.02	Геодезический метод; Mt=0.1	-
613	512504.54	2229551.08	Геодезический метод; Mt=0.1	-
614	512460.81	2229556.79	Геодезический метод; Mt=0.1	-
615	512456.43	2229584.39	Геодезический метод; Mt=0.1	-

616	512395.86	2229620.60	Геодезический метод; Mt=0.1	-
617	512374.32	2229617.28	Геодезический метод; Mt=0.1	-
618	512392.39	2229700.37	Геодезический метод; Mt=0.1	-
619	512450.71	2229789.72	Геодезический метод; Mt=0.1	-
620	512622.24	2230050.38	Геодезический метод; Mt=0.1	-
621	512637.44	2230073.69	Геодезический метод; Mt=0.1	-
622	512635.09	2230108.17	Геодезический метод; Mt=0.1	-
623	512685.23	2230228.48	Геодезический метод; Mt=0.1	-
624	512685.21	2230241.52	Геодезический метод; Mt=0.1	-
625	512675.21	2230241.50	Геодезический метод; Mt=0.1	-
626	512675.23	2230230.46	Геодезический метод; Mt=0.1	-
627	512626.76	2230114.19	Геодезический метод; Mt=0.1	-
628	512621.71	2230116.75	Геодезический метод; Mt=0.1	-
629	512611.8	2230096.13	Геодезический метод; Mt=0.1	-
630	512617.73	2230065.27	Геодезический метод; Mt=0.1	-
631	512612.37	2230057.02	Геодезический метод; Mt=0.1	-
632	512445.02	2229802.67	Геодезический метод; Mt=0.1	-
633	512382.79	2229708.96	Геодезический метод; Mt=0.1	-
634	512375.50	2229699.21	Геодезический метод; Mt=0.1	-
635	512358.51	2229703.12	Геодезический метод; Mt=0.1	-
636	512347.15	2229652.77	Геодезический метод; Mt=0.1	-
637	512361.66	2229649.50	Геодезический метод; Mt=0.1	-
638	512357.77	2229631.42	Геодезический метод; Mt=0.1	-
639	512363.45	2229630.19	Геодезический метод; Mt=0.1	-
640	512358.21	2229609.31	Геодезический метод; Mt=0.1	-
641	512269.30	2229523.69	Геодезический метод; Mt=0.1	-
642	512185.22	2229425.98	Геодезический метод; Mt=0.1	-
643	512060.54	2229293.61	Геодезический метод; Mt=0.1	-
644	512013.47	2229242.87	Геодезический метод; Mt=0.1	-
645	511942.05	2229169.20	Геодезический метод; Mt=0.1	-
646	511919.21	2229111.02	Геодезический метод; Mt=0.1	-
647	511865.55	2228968.66	Геодезический метод; Mt=0.1	-
648	511894.11	2228957.35	Геодезический метод; Mt=0.1	-
649	511870.25	2228895.42	Геодезический метод; Mt=0.1	-
650	511863.75	2228881.84	Геодезический метод; Mt=0.1	-
651	511852.76	2228886.37	Геодезический метод; Mt=0.1	-
652	511836.65	2228850.44	Геодезический метод; Mt=0.1	-
653	511819.09	2228796.85	Геодезический метод; Mt=0.1	-
654	511771.21	2228697.01	Геодезический метод; Mt=0.1	-
655	511699.13	2228560.87	Геодезический метод; Mt=0.1	-
656	511683.99	2228533.99	Геодезический метод; Mt=0.1	-
657	511677.49	2228537.91	Геодезический метод; Mt=0.1	-

658	511667.01	2228519.27	Геодезический метод; Mт=0.1	-
659	511672.03	2228516.32	Геодезический метод; Mт=0.1	-
660	511646.73	2228473.19	Геодезический метод; Mт=0.1	-
661	511633.55	2228480.92	Геодезический метод; Mт=0.1	-
662	511625.68	2228466.08	Геодезический метод; Mт=0.1	-
663	511634.47	2228461.45	Геодезический метод; Mт=0.1	-
664	511631.67	2228456.06	Геодезический метод; Mт=0.1	-
665	511647.51	2228447.78	Геодезический метод; Mт=0.1	-
666	511305.74	2227860.83	Геодезический метод; Mт=0.1	-
667	510959.30	2227895.29	Геодезический метод; Mт=0.1	-
668	510739.10	2227695.71	Геодезический метод; Mт=0.1	-
669	510735.94	2227692.69	Геодезический метод; Mт=0.1	-
670	510664.31	2227660.45	Геодезический метод; Mт=0.1	-
671	510668.28	2227652.47	Геодезический метод; Mт=0.1	-
672	510648.01	2227643.05	Геодезический метод; Mт=0.1	-
673	510652.13	2227633.73	Геодезический метод; Mт=0.1	-
674	510644.09	2227629.85	Геодезический метод; Mт=0.1	-
675	510639.27	2227639.51	Геодезический метод; Mт=0.1	-
676	510553.47	2227601.23	Геодезический метод; Mт=0.1	-
677	510556.98	2227591.77	Геодезический метод; Mт=0.1	-
678	510549.55	2227588.31	Геодезический метод; Mт=0.1	-
679	510544.62	2227597.71	Геодезический метод; Mт=0.1	-
680	510417.59	2227541.10	Геодезический метод; Mт=0.1	-
681	510421.30	2227531.18	Геодезический метод; Mт=0.1	-
682	510414.16	2227528.08	Геодезический метод; Mт=0.1	-
683	510409.40	2227537.79	Геодезический метод; Mт=0.1	-
684	510355.13	2227513.87	Геодезический метод; Mт=0.1	-
685	510351.41	2227521.09	Геодезический метод; Mт=0.1	-
686	510316.75	2227505.40	Геодезический метод; Mт=0.1	-
687	510312.21	2227514.06	Геодезический метод; Mт=0.1	-
688	510293.77	2227505.58	Геодезический метод; Mт=0.1	-
689	510296.92	2227497.13	Геодезический метод; Mт=0.1	-
690	510234.89	2227469.42	Геодезический метод; Mт=0.1	-
691	510230.77	2227477.00	Геодезический метод; Mт=0.1	-
692	510211.87	2227469.66	Геодезический метод; Mт=0.1	-
693	510214.75	2227460.90	Геодезический метод; Mт=0.1	-
694	510148.17	2227431.85	Геодезический метод; Mт=0.1	-
695	510143.38	2227441.03	Геодезический метод; Mт=0.1	-
696	510118.97	2227430.81	Геодезический метод; Mт=0.1	-
697	510121.53	2227421.71	Геодезический метод; Mт=0.1	-
698	510086.82	2227406.37	Геодезический метод; Mт=0.1	-
699	510085.15	2227409.83	Геодезический метод; Mт=0.1	-

700	510071.39	2227403.23	Геодезический метод; Mt=0.1	-
701	510072.83	2227400.15	Геодезический метод; Mt=0.1	-
702	510008.36	2227371.27	Геодезический метод; Mt=0.1	-
703	509935.62	2227306.63	Геодезический метод; Mt=0.1	-
704	509932.76	2227308.86	Геодезический метод; Mt=0.1	-
705	509913.85	2227292.40	Геодезический метод; Mt=0.1	-
706	509885.57	2227316.69	Геодезический метод; Mt=0.1	-
707	509875.67	2227307.50	Геодезический метод; Mt=0.1	-
708	509821.93	2227277.52	Геодезический метод; Mt=0.1	-
709	509819.55	2227281.79	Геодезический метод; Mt=0.1	-
710	509783.90	2227262.12	Геодезический метод; Mt=0.1	-
711	509788.35	2227254.67	Геодезический метод; Mt=0.1	-
712	509769.05	2227243.98	Геодезический метод; Mt=0.1	-
713	509763.50	2227252.67	Геодезический метод; Mt=0.1	-
714	509737.83	2227238.75	Геодезический метод; Mt=0.1	-
715	509742.63	2227229.33	Геодезический метод; Mt=0.1	-
716	509690.19	2227200.43	Геодезический метод; Mt=0.1	-
717	509687.39	2227205.43	Геодезический метод; Mt=0.1	-
718	509670.63	2227196.14	Геодезический метод; Mt=0.1	-
719	509673.34	2227191.06	Геодезический метод; Mt=0.1	-
720	509637.86	2227171.54	Геодезический метод; Mt=0.1	-
721	509632.71	2227180.13	Геодезический метод; Mt=0.1	-
722	509608.06	2227167.09	Геодезический метод; Mt=0.1	-
723	509612.62	2227157.48	Геодезический метод; Mt=0.1	-
724	509554.67	2227125.35	Геодезический метод; Mt=0.1	-
725	509551.58	2227130.94	Геодезический метод; Mt=0.1	-
726	509535.18	2227121.06	Геодезический метод; Mt=0.1	-
727	509537.74	2227116.05	Геодезический метод; Mt=0.1	-
728	509507.98	2227099.58	Геодезический метод; Mt=0.1	-
729	509502.43	2227108.26	Геодезический метод; Mt=0.1	-
730	509477.89	2227094.99	Геодезический метод; Mt=0.1	-
731	509482.39	2227085.50	Геодезический метод; Mt=0.1	-
732	509442.34	2227062.50	Геодезический метод; Mt=0.1	-
733	509437.44	2227071.80	Геодезический метод; Mt=0.1	-
734	509433.15	2227069.79	Геодезический метод; Mt=0.1	-
735	509378.55	2227044.00	Геодезический метод; Mt=0.1	-
736	509346.12	2227028.17	Геодезический метод; Mt=0.1	-
737	509354.33	2227013.29	Геодезический метод; Mt=0.1	-
738	509290.94	2226978.44	Геодезический метод; Mt=0.1	-
739	509286.94	2226985.31	Геодезический метод; Mt=0.1	-
740	509273.15	2226980.33	Геодезический метод; Mt=0.1	-
741	509248.59	2226967.38	Геодезический метод; Mt=0.1	-

742	509253.12	2226957.53	Геодезический метод; Mt=0.1	-
743	509158.91	2226905.59	Геодезический метод; Mt=0.1	-
744	509153.17	2226914.49	Геодезический метод; Mt=0.1	-
745	509130.85	2226901.87	Геодезический метод; Mt=0.1	-
746	509132.02	2226899.68	Геодезический метод; Mt=0.1	-
747	509115.43	2226890.00	Геодезический метод; Mt=0.1	-
748	509118.90	2226883.25	Геодезический метод; Mt=0.1	-
749	509062.01	2226851.65	Геодезический метод; Mt=0.1	-
750	509052.67	2226841.54	Геодезический метод; Mt=0.1	-
751	509046.70	2226846.55	Геодезический метод; Mt=0.1	-
752	509021.61	2226819.78	Геодезический метод; Mt=0.1	-
753	509016.65	2226824.17	Геодезический метод; Mt=0.1	-
754	508985.46	2226791.06	Геодезический метод; Mt=0.1	-
755	508992.19	2226784.31	Геодезический метод; Mt=0.1	-
756	508979.53	2226771.12	Геодезический метод; Mt=0.1	-
757	508983.79	2226766.16	Геодезический метод; Mt=0.1	-
758	508938.98	2226717.87	Геодезический метод; Mt=0.1	-
759	508931.48	2226724.34	Геодезический метод; Mt=0.1	-
760	508910.71	2226702.71	Геодезический метод; Mt=0.1	-
761	508918.14	2226695.37	Геодезический метод; Mt=0.1	-
762	508838.03	2226607.44	Геодезический метод; Mt=0.1	-
763	508830.12	2226613.87	Геодезический метод; Mt=0.1	-
764	508809.21	2226592.04	Геодезический метод; Mt=0.1	-
765	508816.82	2226584.46	Геодезический метод; Mt=0.1	-
766	508746.28	2226506.44	Геодезический метод; Mt=0.1	-
767	508738.58	2226513.27	Геодезический метод; Mt=0.1	-
768	508719.12	2226492.73	Геодезический метод; Mt=0.1	-
769	508726.25	2226485.38	Геодезический метод; Mt=0.1	-
770	508688.21	2226443.04	Геодезический метод; Mt=0.1	-
771	508680.51	2226449.81	Геодезический метод; Mt=0.1	-
772	508628.62	2226393.90	Геодезический метод; Mt=0.1	-
773	508635.81	2226386.64	Геодезический метод; Mt=0.1	-
774	508583.68	2226327.36	Геодезический метод; Mt=0.1	-
775	508597.60	2226314.92	Геодезический метод; Mt=0.1	-
776	508599.41	2226316.37	Геодезический метод; Mt=0.1	-
777	508600.09	2226315.78	Геодезический метод; Mt=0.1	-
778	508708.73	2226221.41	Геодезический метод; Mt=0.1	-
779	508712.87	2226226.24	Геодезический метод; Mt=0.1	-
780	508700.54	2226237.40	Геодезический метод; Mt=0.1	-
781	508698.74	2226235.29	Геодезический метод; Mt=0.1	-
782	508594.81	2226324.87	Геодезический метод; Mt=0.1	-
783	508649.47	2226387.04	Геодезический метод; Mt=0.1	-

784	508642.47	2226394.12	Геодезический метод; Mt=0.1	-
785	508681.22	2226435.87	Геодезический метод; Mt=0.1	-
786	508689.03	2226429.00	Геодезический метод; Mt=0.1	-
787	508739.92	2226485.64	Геодезический метод; Mt=0.1	-
788	508732.97	2226492.81	Геодезический метод; Mt=0.1	-
789	508739.18	2226499.37	Геодезический метод; Mt=0.1	-
790	508747.05	2226492.39	Геодезический метод; Mt=0.1	-
791	508830.63	2226584.83	Геодезический метод; Mt=0.1	-
792	508823.22	2226592.21	Геодезический метод; Mt=0.1	-
793	508830.96	2226600.29	Геодезический метод; Mt=0.1	-
794	508839.06	2226593.71	Геодезический метод; Mt=0.1	-
795	508932.00	2226695.73	Геодезический метод; Mt=0.1	-
796	508924.75	2226702.90	Геодезический метод; Mt=0.1	-
797	508932.13	2226710.58	Геодезический метод; Mt=0.1	-
798	508939.75	2226704.02	Геодезический метод; Mt=0.1	-
799	508994.21	2226762.64	Геодезический метод; Mt=0.1	-
800	509012.19	2226782.81	Геодезический метод; Mt=0.1	-
801	509005.40	2226790.31	Геодезический метод; Mt=0.1	-
802	509011.31	2226796.79	Геодезический метод; Mt=0.1	-
803	509019.35	2226790.49	Геодезический метод; Mt=0.1	-
804	509053.60	2226827.69	Геодезический метод; Mt=0.1	-
805	509057.55	2226824.40	Геодезический метод; Mt=0.1	-
806	509069.59	2226837.17	Геодезический метод; Mt=0.1	-
807	509135.12	2226873.46	Геодезический метод; Mt=0.1	-
808	509135.08	2226873.55	Геодезический метод; Mt=0.1	-
809	509290.40	2226959.50	Геодезический метод; Mt=0.1	-
810	509370.58	2227004.48	Геодезический метод; Mt=0.1	-
811	509367.83	2227009.33	Геодезический метод; Mt=0.1	-
812	509392.39	2227022.92	Геодезический метод; Mt=0.1	-
813	509398.18	2227025.78	Геодезический метод; Mt=0.1	-
814	509438.32	2227048.68	Геодезический метод; Mt=0.1	-
815	509441.15	2227043.31	Геодезический метод; Mt=0.1	-
816	509554.24	2227106.52	Геодезический метод; Mt=0.1	-
817	509689.20	2227181.33	Геодезический метод; Mt=0.1	-
818	509805.41	2227245.67	Геодезический метод; Mt=0.1	-
819	509802.23	2227250.98	Геодезический метод; Mt=0.1	-
820	509880.70	2227294.62	Геодезический метод; Mt=0.1	-
821	509885.78	2227298.58	Геодезический метод; Mt=0.1	-
822	509914.33	2227274.50	Геодезический метод; Mt=0.1	-
823	509936.73	2227293.13	Геодезический метод; Mt=0.1	-
824	510013.85	2227362.77	Геодезический метод; Mt=0.1	-
825	510077.19	2227391.13	Геодезический метод; Mt=0.1	-

826	510078.81	2227387.77	Геодезический метод; Mт=0.1	-
827	510092.80	2227394.38	Геодезический метод; Mт=0.1	-
828	510091.26	2227397.39	Геодезический метод; Mт=0.1	-
829	510133.51	2227416.06	Геодезический метод; Mт=0.1	-
830	510130.99	2227425.00	Геодезический метод; Mт=0.1	-
831	510138.77	2227428.26	Геодезический метод; Mт=0.1	-
832	510143.63	2227418.95	Геодезический метод; Mт=0.1	-
833	510227.09	2227455.37	Геодезический метод; Mт=0.1	-
834	510224.33	2227463.77	Геодезический метод; Mт=0.1	-
835	510226.18	2227464.49	Геодезический метод; Mт=0.1	-
836	510230.52	2227456.51	Геодезический метод; Mт=0.1	-
837	510309.57	2227491.83	Геодезический метод; Mт=0.1	-
838	510306.38	2227500.38	Геодезический метод; Mт=0.1	-
839	510307.76	2227501.01	Геодезический метод; Mт=0.1	-
840	510312.27	2227492.40	Геодезический метод; Mт=0.1	-
841	510346.88	2227508.06	Геодезический метод; Mт=0.1	-
842	510350.56	2227500.92	Геодезический метод; Mт=0.1	-
843	510404.65	2227524.76	Геодезический метод; Mт=0.1	-
844	510409.38	2227515.10	Геодезический метод; Mт=0.1	-
845	510433.99	2227525.79	Геодезический метод; Mт=0.1	-
846	510430.25	2227535.79	Геодезический метод; Mт=0.1	-
847	510540.13	2227584.75	Геодезический метод; Mт=0.1	-
848	510545.13	2227575.22	Геодезический метод; Mт=0.1	-
849	510569.56	2227586.60	Геодезический метод; Mт=0.1	-
850	510566.11	2227595.92	Геодезический метод; Mт=0.1	-
851	510634.59	2227626.48	Геодезический метод; Mт=0.1	-
852	510639.55	2227616.54	Геодезический метод; Mт=0.1	-
853	510665.18	2227628.94	Геодезический метод; Mт=0.1	-
854	510661.12	2227638.12	Геодезический метод; Mт=0.1	-
855	510681.81	2227647.73	Геодезический метод; Mт=0.1	-
856	510677.90	2227655.60	Геодезический метод; Mт=0.1	-
857	510741.56	2227684.25	Геодезический метод; Mт=0.1	-
858	510745.80	2227688.29	Геодезический метод; Mт=0.1	-
859	510962.73	2227884.90	Геодезический метод; Mт=0.1	-
860	511311.14	2227850.25	Геодезический метод; Mт=0.1	-
861	511658.80	2228447.29	Геодезический метод; Mт=0.1	-
862	511664.22	2228457.05	Геодезический метод; Mт=0.1	-
863	511648.18	2228465.50	Геодезический метод; Mт=0.1	-
864	511653.75	2228475.29	Геодезический метод; Mт=0.1	-
865	511662.81	2228470.42	Геодезический метод; Mт=0.1	-
866	511692.72	2228523.11	Геодезический метод; Mт=0.1	-
867	511697.75	2228532.71	Геодезический метод; Mт=0.1	-

868	511705.91	2228528.50	Геодезический метод; Mt=0.1	-
869	511741.43	2228590.31	Геодезический метод; Mt=0.1	-
870	511936.88	2228484.71	Геодезический метод; Mt=0.1	-
871	512294.56	2228291.46	Геодезический метод; Mt=0.1	-
872	512491.52	2228187.45	Геодезический метод; Mt=0.1	-
873	512908.07	2227965.28	Геодезический метод; Mt=0.1	-
874	512920.60	2227988.29	Геодезический метод; Mt=0.1	-
875	512925.51	2227985.54	Геодезический метод; Mt=0.1	-
876	512930.36	2227994.29	Геодезический метод; Mt=0.1	-
877	512925.38	2227997.06	Геодезический метод; Mt=0.1	-
878	513089.80	2228298.83	Геодезический метод; Mt=0.1	-
879	513315.92	2228717.99	Геодезический метод; Mt=0.1	-
880	513321.20	2228715.19	Геодезический метод; Mt=0.1	-
881	513325.91	2228724.02	Геодезический метод; Mt=0.1	-
882	513320.68	2228726.81	Геодезический метод; Mt=0.1	-
883	513323.59	2228732.21	Геодезический метод; Mt=0.1	-
884	513356.15	2228801.63	Геодезический метод; Mt=0.1	-
885	513405.88	2228894.39	Геодезический метод; Mt=0.1	-
886	513417.77	2228887.79	Геодезический метод; Mt=0.1	-
887	513427.22	2228898.90	Геодезический метод; Mt=0.1	-
888	513434.63	2228913.04	Геодезический метод; Mt=0.1	-
889	513504.38	2228935.96	Геодезический метод; Mt=0.1	-
890	513513.15	2228940.10	Геодезический метод; Mt=0.1	-
891	513519.90	2228943.97	Геодезический метод; Mt=0.1	-
892	513686.99	2228994.58	Геодезический метод; Mt=0.1	-
893	513692.55	2228992.37	Геодезический метод; Mt=0.1	-
894	513716.49	2228914.63	Геодезический метод; Mt=0.1	-
895	513723.01	2228895.62	Геодезический метод; Mt=0.1	-
896	513733.52	2228858.42	Геодезический метод; Mt=0.1	-
897	513746.54	2228819.03	Геодезический метод; Mt=0.1	-
898	513758.27	2228781.42	Геодезический метод; Mt=0.1	-
899	513769.02	2228737.11	Геодезический метод; Mt=0.1	-
900	513774.88	2228711.73	Геодезический метод; Mt=0.1	-
901	513791.07	2228671.93	Геодезический метод; Mt=0.1	-
902	513797.34	2228656.17	Геодезический метод; Mt=0.1	-
903	513801.22	2228626.15	Геодезический метод; Mt=0.1	-
904	513805.26	2228605.43	Геодезический метод; Mt=0.1	-
905	513803.50	2228578.91	Геодезический метод; Mt=0.1	-
906	513803.01	2228554.73	Геодезический метод; Mt=0.1	-
907	513792.91	2228518.51	Геодезический метод; Mt=0.1	-
908	513802.54	2228515.83	Геодезический метод; Mt=0.1	-
909	513812.98	2228553.26	Геодезический метод; Mt=0.1	-

910	513813.49	2228578.48	Геодезический метод; Mt=0.1	-
911	513815.32	2228606.06	Геодезический метод; Mt=0.1	-
912	513811.09	2228627.75	Геодезический метод; Mt=0.1	-
913	513807.09	2228658.70	Геодезический метод; Mt=0.1	-
914	513800.35	2228675.66	Геодезический метод; Mt=0.1	-
915	513784.45	2228714.75	Геодезический метод; Mt=0.1	-
916	513778.75	2228739.42	Геодезический метод; Mt=0.1	-
917	513767.91	2228784.10	Геодезический метод; Mt=0.1	-
918	513756.06	2228822.09	Геодезический метод; Mt=0.1	-
919	513743.08	2228861.35	Геодезический метод; Mt=0.1	-
920	513732.56	2228898.60	Геодезический метод; Mt=0.1	-
921	513726.00	2228917.73	Геодезический метод; Mt=0.1	-
922	513700.93	2228998.63	Геодезический метод; Mt=0.1	-
923	513740.04	2229010.42	Геодезический метод; Mt=0.1	-
924	513879.46	2229052.82	Геодезический метод; Mt=0.1	-
925	514064.51	2229108.84	Геодезический метод; Mt=0.1	-
926	514152.43	2229134.94	Геодезический метод; Mt=0.1	-
927	514186.19	2229199.20	Геодезический метод; Mt=0.1	-
928	514241.17	2229301.98	Геодезический метод; Mt=0.1	-
929	514311.49	2229433.26	Геодезический метод; Mt=0.1	-
930	514342.59	2229491.52	Геодезический метод; Mt=0.1	-
931	514354.21	2229486.92	Геодезический метод; Mt=0.1	-
932	514360.58	2229498.33	Геодезический метод; Mt=0.1	-
933	514352.38	2229502.60	Геодезический метод; Mt=0.1	-
934	514403.17	2229597.90	Геодезический метод; Mt=0.1	-
935	514448.02	2229681.33	Геодезический метод; Mt=0.1	-
936	514505.32	2229782.75	Геодезический метод; Mt=0.1	-
937	514509.94	2229788.54	Геодезический метод; Mt=0.1	-
938	514566.14	2229893.54	Геодезический метод; Mt=0.1	-
939	514596.95	2229952.75	Геодезический метод; Mt=0.1	-
940	514622.22	2229998.92	Геодезический метод; Mt=0.1	-
941	514629.68	2229994.98	Геодезический метод; Mt=0.1	-
942	514634.44	2230003.78	Геодезический метод; Mt=0.1	-
943	514618.18	2230012.37	Геодезический метод; Mt=0.1	-
944	514590.36	2229961.60	Геодезический метод; Mt=0.1	-
945	514575.44	2229968.37	Геодезический метод; Mt=0.1	-
946	514565.04	2229946.71	Геодезический метод; Mt=0.1	-
947	514544.00	2229956.90	Геодезический метод; Mt=0.1	-
948	514505.25	2229975.61	Геодезический метод; Mt=0.1	-
949	514505.25	2229975.62	Геодезический метод; Mt=0.1	-
950	514504.25	2229976.09	Геодезический метод; Mt=0.1	-
951	514500.31	2229978.00	Геодезический метод; Mt=0.1	-

952	514500.30	2229977.96	Геодезический метод; Mt=0.1	-
953	514421.40	2230015.36	Геодезический метод; Mt=0.1	-
954	514409.94	2229993.72	Геодезический метод; Mt=0.1	-
955	514371.64	2230012.63	Геодезический метод; Mt=0.1	-
956	514379.66	2230028.02	Геодезический метод; Mt=0.1	-
957	514420.69	2230111.73	Геодезический метод; Mt=0.1	-
958	514473.93	2230209.92	Геодезический метод; Mt=0.1	-
959	514440.39	2230230.67	Геодезический метод; Mt=0.1	-
960	514450.60	2230269.63	Геодезический метод; Mt=0.1	-
961	514450.66	2230269.62	Геодезический метод; Mt=0.1	-
962	514459.69	2230300.17	Геодезический метод; Mt=0.1	-
963	514453.18	2230337.49	Геодезический метод; Mt=0.1	-
964	514485.65	2230341.58	Геодезический метод; Mt=0.1	-
965	514487.64	2230393.56	Геодезический метод; Mt=0.1	-
966	514487.37	2230393.57	Геодезический метод; Mt=0.1	-
967	514489.06	2230428.66	Геодезический метод; Mt=0.1	-
968	514489.47	2230439.92	Геодезический метод; Mt=0.1	-
969	514508.06	2230444.62	Геодезический метод; Mt=0.1	-
970	514534.28	2230450.08	Геодезический метод; Mt=0.1	-
971	514529.64	2230481.58	Геодезический метод; Mt=0.1	-
972	514518.19	2230566.47	Геодезический метод; Mt=0.1	-
973	514556.45	2230616.60	Геодезический метод; Mt=0.1	-
974	514687.48	2230653.75	Геодезический метод; Mt=0.1	-
975	514759.65	2230673.62	Геодезический метод; Mt=0.1	-
976	514761.25	2230667.37	Геодезический метод; Mt=0.1	-
977	514770.58	2230669.24	Геодезический метод; Mt=0.1	-
978	514775.86	2230648.18	Геодезический метод; Mt=0.1	-
979	514773.11	2230647.44	Геодезический метод; Mt=0.1	-
980	514776.38	2230634.23	Геодезический метод; Mt=0.1	-
981	514779.29	2230634.97	Геодезический метод; Mt=0.1	-
982	514791.15	2230591.02	Геодезический метод; Mt=0.1	-
983	514821.21	2230595.46	Геодезический метод; Mt=0.1	-
984	514831.33	2230547.06	Геодезический метод; Mt=0.1	-
985	514825.59	2230545.85	Геодезический метод; Mt=0.1	-
986	514828.29	2230533.25	Геодезический метод; Mt=0.1	-
987	514833.90	2230534.35	Геодезический метод; Mt=0.1	-
988	514847.66	2230469.35	Геодезический метод; Mt=0.1	-
989	514826.41	2230464.79	Геодезический метод; Mt=0.1	-
990	514842.40	2230390.94	Геодезический метод; Mt=0.1	-
991	514910.13	2230397.69	Геодезический метод; Mt=0.1	-
992	514910.18	2230397.68	Геодезический метод; Mt=0.1	-
993	514956.14	2230402.62	Геодезический метод; Mt=0.1	-

994	514958.16	2230376.10	Геодезический метод; Mt=0.1	-
995	514952.45	2230375.69	Геодезический метод; Mt=0.1	-
996	514953.13	2230363.10	Геодезический метод; Mt=0.1	-
997	514959.07	2230363.52	Геодезический метод; Mt=0.1	-
998	514962.08	2230332.17	Геодезический метод; Mt=0.1	-
999	514991.76	2230333.95	Геодезический метод; Mt=0.1	-
1000	514992.51	2230324.32	Геодезический метод; Mt=0.1	-
1001	514989.60	2230323.97	Геодезический метод; Mt=0.1	-
1002	514990.74	2230311.00	Геодезический метод; Mt=0.1	-
1003	514993.77	2230311.21	Геодезический метод; Mt=0.1	-
1004	514997.11	2230273.30	Геодезический метод; Mt=0.1	-
1005	514987.89	2230271.66	Геодезический метод; Mt=0.1	-
1006	514993.20	2230232.00	Геодезический метод; Mt=0.1	-
1007	514999.48	2230232.27	Геодезический метод; Mt=0.1	-
1008	515001.28	2230209.42	Геодезический метод; Mt=0.1	-
1009	514980.60	2230208.05	Геодезический метод; Mt=0.1	-
1010	514981.27	2230199.15	Геодезический метод; Mt=0.1	-
1011	514813.56	2230184.72	Геодезический метод; Mt=0.1	-
1012	514812.02	2230188.46	Геодезический метод; Mt=0.1	-
1013	514803.87	2230187.81	Геодезический метод; Mt=0.1	-
1014	514801.85	2230205.36	Геодезический метод; Mt=0.1	-
1015	514800.58	2230210.67	Геодезический метод; Mt=0.1	-
1016	514795.94	2230252.92	Геодезический метод; Mt=0.1	-
1017	514789.98	2230252.37	Геодезический метод; Mt=0.1	-
1018	514790.62	2230246.54	Геодезический метод; Mt=0.1	-
1019	514788.09	2230246.23	Геодезический метод; Mt=0.1	-
1020	514790.90	2230209.35	Геодезический метод; Mt=0.1	-
1021	514791.98	2230203.62	Геодезический метод; Mt=0.1	-
1022	514794.35	2230183.13	Геодезический метод; Mt=0.1	-
1023	514733.56	2230177.92	Геодезический метод; Mt=0.1	-
1024	514707.08	2230153.96	Геодезический метод; Mt=0.1	-
1025	514680.35	2230127.72	Геодезический метод; Mt=0.1	-
1026	514629.89	2230034.02	Геодезический метод; Mt=0.1	-
1027	514623.86	2230037.07	Геодезический метод; Mt=0.1	-
1028	514625.67	2230040.62	Геодезический метод; Mt=0.1	-
1029	514599.45	2230054.77	Геодезический метод; Mt=0.1	-
1030	514566.64	2230073.00	Геодезический метод; Mt=0.1	-
1031	514566.58	2230072.90	Геодезический метод; Mt=0.1	-
1032	514547.84	2230082.93	Геодезический метод; Mt=0.1	-
1033	514543.12	2230074.11	Геодезический метод; Mt=0.1	-
1034	514558.86	2230065.69	Геодезический метод; Mt=0.1	-
1035	514557.80	2230063.21	Геодезический метод; Mt=0.1	-

1036	514569.30	2230057.02	Геодезический метод; Mt=0.1	-
1037	514570.58	2230059.37	Геодезический метод; Mt=0.1	-
1038	514588.50	2230049.42	Геодезический метод; Mt=0.1	-
1039	514587.47	2230047.42	Геодезический метод; Mt=0.1	-
1040	514598.03	2230040.85	Геодезический метод; Mt=0.1	-
1041	514599.52	2230043.37	Геодезический метод; Mt=0.1	-
1042	514612.31	2230036.46	Геодезический метод; Mt=0.1	-
1043	514610.37	2230032.69	Геодезический метод; Mt=0.1	-
1044	514625.20	2230025.25	Геодезический метод; Mt=0.1	-
1045	514649.78	2230012.21	Геодезический метод; Mt=0.1	-
1046	514648.16	2230009.02	Геодезический метод; Mt=0.1	-
1047	514651.11	2230007.52	Геодезический метод; Mt=0.1	-
1048	514646.35	2229998.29	Геодезический метод; Mt=0.1	-
1049	514652.27	2229995.02	Геодезический метод; Mt=0.1	-
1050	514663.13	2230016.43	Геодезический метод; Mt=0.1	-
1051	514638.77	2230029.40	Геодезический метод; Mt=0.1	-
1052	514688.44	2230121.65	Геодезический метод; Mt=0.1	-
1053	514713.94	2230146.69	Геодезический метод; Mt=0.1	-
1054	514737.77	2230168.24	Геодезический метод; Mt=0.1	-
1055	514804.36	2230173.74	Геодезический метод; Mt=0.1	-
1056	514805.57	2230159.78	Геодезический метод; Mt=0.1	-
1057	514809.18	2230160.12	Геодезический метод; Mt=0.1	-
1058	514810.47	2230146.15	Геодезический метод; Mt=0.1	-
1059	514806.78	2230145.84	Геодезический метод; Mt=0.1	-
1060	514807.67	2230135.56	Геодезический метод; Mt=0.1	-
1061	514793.35	2230133.75	Геодезический метод; Mt=0.1	-
1062	514791.84	2230145.59	Геодезический метод; Mt=0.1	-
1063	514786.55	2230144.89	Геодезический метод; Mt=0.1	-
1064	514786.98	2230140.08	Геодезический метод; Mt=0.1	-
1065	514782.63	2230139.78	Геодезический метод; Mt=0.1	-
1066	514784.69	2230122.58	Геодезический метод; Mt=0.1	-
1067	514799.61	2230124.40	Геодезический метод; Mt=0.1	-
1068	514801.90	2230082.60	Геодезический метод; Mt=0.1	-
1069	514784.13	2230073.94	Геодезический метод; Mt=0.1	-
1070	514746.95	2230028.90	Геодезический метод; Mt=0.1	-
1071	514738.59	2230033.21	Геодезический метод; Mt=0.1	-
1072	514742.07	2230041.04	Геодезический метод; Mt=0.1	-
1073	514715.81	2230055.20	Геодезический метод; Mt=0.1	-
1074	514706.49	2230059.96	Геодезический метод; Mt=0.1	-
1075	514712.13	2230071.50	Геодезический метод; Mt=0.1	-
1076	514684.16	2230085.63	Геодезический метод; Mt=0.1	-
1077	514679.56	2230076.75	Геодезический метод; Mt=0.1	-

1078	514698.81	2230067.02	Геодезический метод; Mt=0.1	-
1079	514693.19	2230055.54	Геодезический метод; Mt=0.1	-
1080	514706.67	2230048.77	Геодезический метод; Mt=0.1	-
1081	514704.44	2230044.37	Геодезический метод; Mt=0.1	-
1082	514713.30	2230039.73	Геодезический метод; Mt=0.1	-
1083	514715.51	2230043.95	Геодезический метод; Mt=0.1	-
1084	514729.17	2230036.63	Геодезический метод; Mt=0.1	-
1085	514725.63	2230028.63	Геодезический метод; Mt=0.1	-
1086	514749.53	2230016.33	Геодезический метод; Mt=0.1	-
1087	514790.46	2230065.92	Геодезический метод; Mt=0.1	-
1088	514802.65	2230071.85	Геодезический метод; Mt=0.1	-
1089	514803.84	2230057.77	Геодезический метод; Mt=0.1	-
1090	514812.23	2230051.96	Геодезический метод; Mt=0.1	-
1091	514810.60	2230050.06	Геодезический метод; Mt=0.1	-
1092	514813.41	2230045.54	Геодезический метод; Mt=0.1	-
1093	514790.40	2230021.81	Геодезический метод; Mt=0.1	-
1094	514782.18	2230013.30	Геодезический метод; Mt=0.1	-
1095	514778.38	2230016.96	Геодезический метод; Mt=0.1	-
1096	514771.21	2230009.98	Геодезический метод; Mt=0.1	-
1097	514782.43	2229999.17	Геодезический метод; Mt=0.1	-
1098	514793.04	2230010.16	Геодезический метод; Mt=0.1	-
1099	514801.13	2229996.44	Геодезический метод; Mt=0.1	-
1100	514808.50	2230003.62	Геодезический метод; Mt=0.1	-
1101	514800.23	2230017.58	Геодезический метод; Mt=0.1	-
1102	514826.02	2230044.19	Геодезический метод; Mt=0.1	-
1103	514822.96	2230049.12	Геодезический метод; Mt=0.1	-
1104	514827.03	2230053.87	Геодезический метод; Mt=0.1	-
1105	514813.42	2230063.29	Геодезический метод; Mt=0.1	-
1106	514812.08	2230079.95	Геодезический метод; Mt=0.1	-
1107	514809.80	2230121.10	Геодезический метод; Mt=0.1	-
1108	514818.03	2230121.79	Геодезический метод; Mt=0.1	-
1109	514818.04	2230126.87	Геодезический метод; Mt=0.1	-
1110	514840.98	2230130.18	Геодезический метод; Mt=0.1	-
1111	514841.92	2230113.98	Геодезический метод; Mt=0.1	-
1112	514866.28	2230115.07	Геодезический метод; Mt=0.1	-
1113	514865.46	2230125.25	Геодезический метод; Mt=0.1	-
1114	514851.33	2230124.50	Геодезический метод; Mt=0.1	-
1115	514850.95	2230131.23	Геодезический метод; Mt=0.1	-
1116	514849.77	2230150.73	Геодезический метод; Mt=0.1	-
1117	514839.79	2230150.10	Геодезический метод; Mt=0.1	-
1118	514840.38	2230140.23	Геодезический метод; Mt=0.1	-
1119	514817.60	2230136.92	Геодезический метод; Mt=0.1	-

1120	514814.38	2230174.77	Геодезический метод; Mt=0.1	-
1121	514987.08	2230189.71	Геодезический метод; Mt=0.1	-
1122	515069.12	2230197.25	Геодезический метод; Mt=0.1	-
1123	515070.04	2230178.17	Геодезический метод; Mt=0.1	-
1124	515080.02	2230179.27	Геодезический метод; Mt=0.1	-
1125	515079.05	2230197.88	Геодезический метод; Mt=0.1	-
1126	515186.75	2230197.11	Геодезический метод; Mt=0.1	-
1127	515219.78	2230055.51	Геодезический метод; Mt=0.1	-
1128	515242.02	2229960.81	Геодезический метод; Mt=0.1	-
1129	515251.58	2229920.16	Геодезический метод; Mt=0.1	-
1130	515261.30	2229880.48	Геодезический метод; Mt=0.1	-
1131	515284.48	2229785.34	Геодезический метод; Mt=0.1	-
1132	515306.39	2229691.75	Геодезический метод; Mt=0.1	-
1133	515331.89	2229582.06	Геодезический метод; Mt=0.1	-
1134	515315.87	2229578.23	Геодезический метод; Mt=0.1	-
1135	515315.86	2229578.25	Геодезический метод; Mt=0.1	-
1136	515313.51	2229577.67	Геодезический метод; Mt=0.1	-
1137	515309.82	2229576.78	Геодезический метод; Mt=0.1	-
1138	515309.83	2229576.75	Геодезический метод; Mt=0.1	-
1139	515281.14	2229569.60	Геодезический метод; Mt=0.1	-
1140	515250.99	2229562.40	Геодезический метод; Mt=0.1	-
1141	515260.34	2229522.25	Геодезический метод; Mt=0.1	-
1142	515260.24	2229522.21	Геодезический метод; Mt=0.1	-
1143	515265.95	2229497.44	Геодезический метод; Mt=0.1	-
1144	515203.23	2229483.35	Геодезический метод; Mt=0.1	-
1145	515179.39	2229477.33	Геодезический метод; Mt=0.1	-
1146	515176.52	2229489.22	Геодезический метод; Mt=0.1	-
1147	515146.82	2229483.40	Геодезический метод; Mt=0.1	-
1148	515140.67	2229468.04	Геодезический метод; Mt=0.1	-
1149	515109.53	2229460.62	Геодезический метод; Mt=0.1	-
1150	515092.55	2229454.15	Геодезический метод; Mt=0.1	-
1151	515038.36	2229485.54	Геодезический метод; Mt=0.1	-
1152	515033.35	2229476.88	Геодезический метод; Mt=0.1	-
1153	515091.65	2229443.12	Геодезический метод; Mt=0.1	-
1154	515112.48	2229451.04	Геодезический метод; Mt=0.1	-
1155	515145.68	2229458.90	Геодезический метод; Mt=0.1	-
1156	515146.28	2229458.58	Геодезический метод; Mt=0.1	-
1157	515155.12	2229474.15	Геодезический метод; Mt=0.1	-
1158	515169.12	2229477.29	Геодезический метод; Mt=0.1	-
1159	515172.04	2229465.16	Геодезический метод; Mt=0.1	-
1160	515205.55	2229473.62	Геодезический метод; Mt=0.1	-
1161	515277.95	2229489.89	Геодезический метод; Mt=0.1	-

1162	515272.13	2229515.15	Геодезический метод; Mt=0.1	-
1163	515275.63	2229516.13	Геодезический метод; Mt=0.1	-
1164	515273.17	2229526.53	Геодезический метод; Mt=0.1	-
1165	515269.82	2229525.77	Геодезический метод; Mt=0.1	-
1166	515262.99	2229554.98	Геодезический метод; Mt=0.1	-
1167	515274.59	2229557.76	Геодезический метод; Mt=0.1	-
1168	515275.34	2229554.42	Геодезический метод; Mt=0.1	-
1169	515288.51	2229557.42	Геодезический метод; Mt=0.1	-
1170	515287.80	2229560.96	Геодезический метод; Mt=0.1	-
1171	515308.72	2229566.17	Геодезический метод; Mt=0.1	-
1172	515309.61	2229562.79	Геодезический метод; Mt=0.1	-
1173	515322.82	2229565.71	Геодезический метод; Mt=0.1	-
1174	515321.92	2229569.40	Геодезический метод; Mt=0.1	-
1175	515334.20	2229572.32	Геодезический метод; Mt=0.1	-
1176	515355.60	2229487.95	Геодезический метод; Mt=0.1	-
1177	515486.19	2229418.41	Геодезический метод; Mt=0.1	-
1178	515492.26	2229415.10	Геодезический метод; Mt=0.1	-
1179	515486.51	2229405.15	Геодезический метод; Mt=0.1	-
1180	515495.16	2229400.12	Геодезический метод; Mt=0.1	-
1181	515497.16	2229403.58	Геодезический метод; Mt=0.1	-
1182	515506.37	2229398.60	Геодезический метод; Mt=0.1	-
1183	515510.02	2229405.56	Геодезический метод; Mt=0.1	-
1184	515598.63	2229358.62	Геодезический метод; Mt=0.1	-
1185	515604.10	2229368.81	Геодезический метод; Mt=0.1	-
1186	515652.05	2229343.04	Геодезический метод; Mt=0.1	-
1187	515649.88	2229339.29	Геодезический метод; Mt=0.1	-
1188	515668.34	2229328.35	Геодезический метод; Mt=0.1	-
1189	515676.60	2229341.44	Геодезический метод; Mt=0.1	-
1190	515779.53	2229284.55	Геодезический метод; Mt=0.1	-
1191	515925.71	2229204.44	Геодезический метод; Mt=0.1	-
1192	515974.07	2229178.19	Геодезический метод; Mt=0.1	-
1193	515968.24	2229168.21	Геодезический метод; Mt=0.1	-
1194	515976.87	2229163.17	Геодезический метод; Mt=0.1	-
1195	515983.01	2229173.35	Геодезический метод; Mt=0.1	-
1196	515987.78	2229182.14	Геодезический метод; Mt=0.1	-
1197	515930.50	2229213.21	Геодезический метод; Mt=0.1	-
1198	515784.36	2229293.31	Геодезический метод; Mt=0.1	-
1199	515673.18	2229354.75	Геодезический метод; Mt=0.1	-
1200	515667.73	2229346.11	Геодезический метод; Mt=0.1	-
1201	515600.02	2229382.35	Геодезический метод; Mt=0.1	-
1202	515594.52	2229372.11	Геодезический метод; Mt=0.1	-
1203	515514.90	2229414.33	Геодезический метод; Mt=0.1	-

1204	515517.47	2229418.84	Геодезический метод; Mt=0.1	-
1205	515508.82	2229423.86	Геодезический метод; Mt=0.1	-
1206	515506.04	2229419.03	Геодезический метод; Mt=0.1	-
1207	515490.92	2229427.22	Геодезический метод; Mt=0.1	-
1208	515364.21	2229494.69	Геодезический метод; Mt=0.1	-
1209	515342.72	2229579.55	Геодезический метод; Mt=0.1	-
1210	515316.12	2229694.02	Геодезический метод; Mt=0.1	-
1211	515294.20	2229787.67	Геодезический метод; Mt=0.1	-
1212	515271.01	2229882.85	Геодезический метод; Mt=0.1	-
1213	515261.30	2229922.50	Геодезический метод; Mt=0.1	-
1214	515251.76	2229963.10	Геодезический метод; Mt=0.1	-
1215	515229.51	2230057.79	Геодезический метод; Mt=0.1	-
1216	515198.93	2230188.91	Геодезический метод; Mt=0.1	-
1217	515210.06	2230190.67	Геодезический метод; Mt=0.1	-
1218	515210.07	2230202.71	Геодезический метод; Mt=0.1	-
1219	515276.05	2230209.69	Геодезический метод; Mt=0.1	-
1220	515278.49	2230179.77	Геодезический метод; Mt=0.1	-
1221	515265.71	2230176.89	Геодезический метод; Mt=0.1	-
1222	515265.28	2230180.88	Геодезический метод; Mt=0.1	-
1223	515262.86	2230180.66	Геодезический метод; Mt=0.1	-
1224	515262.57	2230185.15	Геодезический метод; Mt=0.1	-
1225	515254.66	2230184.46	Геодезический метод; Mt=0.1	-
1226	515255.90	2230174.63	Геодезический метод; Mt=0.1	-
1227	515260.78	2230138.37	Геодезический метод; Mt=0.1	-
1228	515247.08	2230135.24	Геодезический метод; Mt=0.1	-
1229	515249.28	2230125.47	Геодезический метод; Mt=0.1	-
1230	515262.02	2230128.34	Геодезический метод; Mt=0.1	-
1231	515264.04	2230109.50	Геодезический метод; Mt=0.1	-
1232	515278.11	2230110.55	Геодезический метод; Mt=0.1	-
1233	515278.50	2230106.81	Геодезический метод; Mt=0.1	-
1234	515288.47	2230107.67	Геодезический метод; Mt=0.1	-
1235	515288.08	2230111.33	Геодезический метод; Mt=0.1	-
1236	515312.85	2230113.49	Геодезический метод; Mt=0.1	-
1237	515313.20	2230109.69	Геодезический метод; Mt=0.1	-
1238	515323.16	2230110.58	Геодезический метод; Mt=0.1	-
1239	515321.89	2230124.31	Геодезический метод; Mt=0.1	-
1240	515282.18	2230120.86	Геодезический метод; Mt=0.1	-
1241	515272.94	2230120.18	Геодезический метод; Mt=0.1	-
1242	515271.34	2230134.96	Геодезический метод; Mt=0.1	-
1243	515267.02	2230166.94	Геодезический метод; Mt=0.1	-
1244	515280.87	2230170.04	Геодезический метод; Mt=0.1	-
1245	515286.20	2230141.05	Геодезический метод; Mt=0.1	-

1246	515307.46	2230145.75	Геодезический метод; Mt=0.1	-
1247	515305.51	2230155.40	Геодезический метод; Mt=0.1	-
1248	515294.17	2230153.00	Геодезический метод; Mt=0.1	-
1249	515290.85	2230171.10	Геодезический метод; Mt=0.1	-
1250	515305.73	2230171.74	Геодезический метод; Mt=0.1	-
1251	515305.22	2230185.00	Геодезический метод; Mt=0.1	-
1252	515295.25	2230184.16	Геодезический метод; Mt=0.1	-
1253	515295.36	2230181.33	Геодезический метод; Mt=0.1	-
1254	515289.21	2230181.07	Геодезический метод; Mt=0.1	-
1255	515286.01	2230210.71	Геодезический метод; Mt=0.1	-
1256	515310.14	2230213.29	Геодезический метод; Mt=0.1	-
1257	515480.92	2230231.63	Геодезический метод; Mt=0.1	-
1258	515581.21	2230240.61	Геодезический метод; Mt=0.1	-
1259	515575.85	2230303.79	Геодезический метод; Mt=0.1	-
1260	515568.18	2230377.33	Геодезический метод; Mt=0.1	-
1261	515578.41	2230377.53	Геодезический метод; Mt=0.1	-
1262	515725.96	2230382.68	Геодезический метод; Mt=0.1	-
1263	515755.72	2230382.44	Геодезический метод; Mt=0.1	-
1264	515755.67	2230378.79	Геодезический метод; Mt=0.1	-
1265	515751.98	2230337.97	Геодезический метод; Mt=0.1	-
1266	515748.68	2230292.08	Геодезический метод; Mt=0.1	-
1267	515746.74	2230275.00	Геодезический метод; Mt=0.1	-
1268	515746.12	2230266.87	Геодезический метод; Mt=0.1	-
1269	515745.63	2230238.12	Геодезический метод; Mt=0.1	-
1270	515746.69	2230204.28	Геодезический метод; Mt=0.1	-
1271	515745.85	2230155.40	Геодезический метод; Mt=0.1	-
1272	515723.52	2230139.63	Геодезический метод; Mt=0.1	-
1273	515732.53	2230102.46	Геодезический метод; Mt=0.1	-
1274	515742.25	2230104.82	Геодезический метод; Mt=0.1	-
1275	515734.84	2230135.38	Геодезический метод; Mt=0.1	-
1276	515755.76	2230150.15	Геодезический метод; Mt=0.1	-
1277	515756.70	2230204.35	Геодезический метод; Mt=0.1	-
1278	515755.63	2230238.20	Геодезический метод; Mt=0.1	-
1279	515756.12	2230266.40	Геодезический метод; Mt=0.1	-
1280	515756.70	2230274.06	Геодезический метод; Mt=0.1	-
1281	515758.63	2230291.08	Геодезический метод; Mt=0.1	-
1282	515761.84	2230328.32	Геодезический метод; Mt=0.1	-
1283	515765.68	2230328.18	Геодезический метод; Mt=0.1	-
1284	515767.29	2230346.60	Геодезический метод; Mt=0.1	-
1285	515762.84	2230347.02	Геодезический метод; Mt=0.1	-
1286	515765.66	2230378.27	Геодезический метод; Mt=0.1	-
1287	515765.70	2230382.74	Геодезический метод; Mt=0.1	-

1288	515772.20	2230383.21	Геодезический метод; Mt=0.1	-
1289	515770.26	2230420.83	Геодезический метод; Mt=0.1	-
1290	515794.65	2230423.08	Геодезический метод; Mt=0.1	-
1291	515803.24	2230444.72	Геодезический метод; Mt=0.1	-
1292	515806.16	2230449.53	Геодезический метод; Mt=0.1	-
1293	515815.47	2230449.59	Геодезический метод; Mt=0.1	-
1294	515819.00	2230444.73	Геодезический метод; Mt=0.1	-
1295	515832.12	2230436.83	Геодезический метод; Mt=0.1	-
1296	515894.88	2230438.60	Геодезический метод; Mt=0.1	-
1297	516028.56	2230362.29	Геодезический метод; Mt=0.1	-
1298	516117.57	2230315.44	Геодезический метод; Mt=0.1	-
1299	516107.79	2230294.98	Геодезический метод; Mt=0.1	-
1300	516188.30	2230256.33	Геодезический метод; Mt=0.1	-
1301	516314.20	2230195.80	Геодезический метод; Mt=0.1	-
1302	516359.73	2230287.05	Геодезический метод; Mt=0.1	-
1303	516412.30	2230264.92	Геодезический метод; Mt=0.1	-
1304	516417.65	2230272.96	Геодезический метод; Mt=0.1	-
1305	516477.12	2230279.45	Геодезический метод; Mt=0.1	-
1306	516477.03	2230281.73	Геодезический метод; Mt=0.1	-
1307	516477.37	2230279.79	Геодезический метод; Mt=0.1	-
1308	516565.85	2230245.31	Геодезический метод; Mt=0.1	-
1309	516585.77	2230288.04	Геодезический метод; Mt=0.1	-
1310	516625.57	2230291.29	Геодезический метод; Mt=0.1	-
1311	516624.86	2230301.21	Геодезический метод; Mt=0.1	-
1312	516579.18	2230297.56	Геодезический метод; Mt=0.1	-
1313	516560.74	2230258.03	Геодезический метод; Mt=0.1	-
1314	516486.26	2230287.06	Геодезический метод; Mt=0.1	-
1315	516484.94	2230294.75	Геодезический метод; Mt=0.1	-
1316	516466.57	2230293.33	Геодезический метод; Mt=0.1	-
1317	516466.77	2230288.38	Геодезический метод; Mt=0.1	-
1318	516411.91	2230282.40	Геодезический метод; Mt=0.1	-
1319	516408.56	2230277.35	Геодезический метод; Mt=0.1	-
1320	516354.96	2230299.90	Геодезический метод; Mt=0.1	-
1321	516309.65	2230209.08	Геодезический метод; Mt=0.1	-
1322	516192.63	2230265.35	Геодезический метод; Mt=0.1	-
1323	516121.12	2230299.67	Геодезический метод; Mt=0.1	-
1324	516130.68	2230319.68	Геодезический метод; Mt=0.1	-
1325	516038.34	2230369.98	Геодезический метод; Mt=0.1	-
1326	516040.92	2230377.29	Геодезический метод; Mt=0.1	-
1327	516072.10	2230455.28	Геодезический метод; Mt=0.1	-
1328	516078.52	2230473.48	Геодезический метод; Mt=0.1	-
1329	516103.35	2230473.48	Геодезический метод; Mt=0.1	-

1330	516103.40	2230535.46	Геодезический метод; Mt=0.1	-
1331	516075.41	2230535.58	Геодезический метод; Mt=0.1	-
1332	516066.86	2230574.27	Геодезический метод; Mt=0.1	-
1333	516054.03	2230631.19	Геодезический метод; Mt=0.1	-
1334	516089.17	2230637.90	Геодезический метод; Mt=0.1	-
1335	516092.45	2230637.98	Геодезический метод; Mt=0.1	-
1336	516125.12	2230627.98	Геодезический метод; Mt=0.1	-
1337	516162.37	2230608.40	Геодезический метод; Mt=0.1	-
1338	516193.82	2230665.65	Геодезический метод; Mt=0.1	-
1339	516231.65	2230731.30	Геодезический метод; Mt=0.1	-
1340	516263.51	2230789.57	Геодезический метод; Mt=0.1	-
1341	516276.26	2230814.03	Геодезический метод; Mt=0.1	-
1342	516228.86	2230843.13	Геодезический метод; Mt=0.1	-
1343	516239.85	2230860.46	Геодезический метод; Mt=0.1	-
1344	516233.84	2230864.28	Геодезический метод; Mt=0.1	-
1345	516222.06	2230844.90	Геодезический метод; Mt=0.1	-
1346	516219.29	2230846.72	Геодезический метод; Mt=0.1	-
1347	516214.98	2230839.92	Геодезический метод; Mt=0.1	-
1348	516263.44	2230809.85	Геодезический метод; Mt=0.1	-
1349	516257.13	2230799.00	Геодезический метод; Mt=0.1	-
1350	516211.34	2230827.25	Геодезический метод; Mt=0.1	-
1351	516181.95	2230848.60	Геодезический метод; Mt=0.1	-
1352	516199.63	2230882.83	Геодезический метод; Mt=0.1	-
1353	516153.33	2230913.62	Геодезический метод; Mt=0.1	-
1354	516137.24	2230925.94	Геодезический метод; Mt=0.1	-
1355	516131.16	2230918.00	Геодезический метод; Mt=0.1	-
1356	516141.65	2230909.98	Геодезический метод; Mt=0.1	-
1357	516138.99	2230906.33	Геодезический метод; Mt=0.1	-
1358	516148.85	2230898.48	Геодезический метод; Mt=0.1	-
1359	516152.02	2230902.48	Геодезический метод; Mt=0.1	-
1360	516186.64	2230879.46	Геодезический метод; Mt=0.1	-
1361	516174.10	2230855.43	Геодезический метод; Mt=0.1	-
1362	516176.03	2230854.38	Геодезический метод; Mt=0.1	-
1363	516170.31	2230844.40	Геодезический метод; Mt=0.1	-
1364	516233.08	2230801.95	Геодезический метод; Mt=0.1	-
1365	516231.16	2230798.67	Геодезический метод; Mt=0.1	-
1366	516241.13	2230792.08	Геодезический метод; Mt=0.1	-
1367	516243.21	2230795.58	Геодезический метод; Mt=0.1	-
1368	516252.23	2230790.29	Геодезический метод; Mt=0.1	-
1369	516222.91	2230736.17	Геодезический метод; Mt=0.1	-
1370	516185.11	2230670.55	Геодезический метод; Mt=0.1	-
1371	516158.33	2230621.82	Геодезический метод; Mt=0.1	-

1372	516129.00	2230637.23	Геодезический метод; Mt=0.1	-
1373	516093.59	2230648.62	Геодезический метод; Mt=0.1	-
1374	516086.41	2230671.88	Геодезический метод; Mt=0.1	-
1375	516090.69	2230672.93	Геодезический метод; Mt=0.1	-
1376	516086.29	2230704.21	Геодезический метод; Mt=0.1	-
1377	516089.96	2230704.86	Геодезический метод; Mt=0.1	-
1378	516087.79	2230717.04	Геодезический метод; Mt=0.1	-
1379	516083.91	2230716.33	Геодезический метод; Mt=0.1	-
1380	516074.38	2230758.04	Геодезический метод; Mt=0.1	-
1381	516077.26	2230758.90	Геодезический метод; Mt=0.1	-
1382	516074.86	2230770.94	Геодезический метод; Mt=0.1	-
1383	516071.71	2230770.17	Геодезический метод; Mt=0.1	-
1384	516060.40	2230819.06	Геодезический метод; Mt=0.1	-
1385	516113.99	2230835.52	Геодезический метод; Mt=0.1	-
1386	516108.40	2230883.71	Геодезический метод; Mt=0.1	-
1387	516098.21	2230886.13	Геодезический метод; Mt=0.1	-
1388	516088.80	2230914.77	Геодезический метод; Mt=0.1	-
1389	516079.30	2230911.65	Геодезический метод; Mt=0.1	-
1390	516090.45	2230877.69	Геодезический метод; Mt=0.1	-
1391	516099.28	2230875.60	Геодезический метод; Mt=0.1	-
1392	516102.77	2230840.65	Геодезический метод; Mt=0.1	-
1393	516048.56	2230825.87	Геодезический метод; Mt=0.1	-
1394	516062.65	2230765.00	Геодезический метод; Mt=0.1	-
1395	516062.54	2230764.97	Геодезический метод; Mt=0.1	-
1396	516075.81	2230706.87	Геодезический метод; Mt=0.1	-
1397	516079.53	2230680.50	Геодезический метод; Mt=0.1	-
1398	516073.73	2230679.08	Геодезический метод; Mt=0.1	-
1399	516083.44	2230647.63	Геодезический метод; Mt=0.1	-
1400	516041.96	2230639.25	Геодезический метод; Mt=0.1	-
1401	516004.25	2230629.02	Геодезический метод; Mt=0.1	-
1402	516004.33	2230628.67	Геодезический метод; Mt=0.1	-
1403	515941.94	2230610.16	Геодезический метод; Mt=0.1	-
1404	515941.85	2230610.48	Геодезический метод; Mt=0.1	-
1405	515927.11	2230606.23	Геодезический метод; Mt=0.1	-
1406	515929.88	2230596.62	Геодезический метод; Mt=0.1	-
1407	515934.94	2230598.08	Геодезический метод; Mt=0.1	-
1408	515935.60	2230595.71	Геодезический метод; Mt=0.1	-
1409	515947.96	2230598.58	Геодезический метод; Mt=0.1	-
1410	515947.31	2230601.33	Геодезический метод; Mt=0.1	-
1411	516003.55	2230618.00	Геодезический метод; Mt=0.1	-
1412	516004.21	2230615.65	Геодезический метод; Mt=0.1	-
1413	516016.88	2230619.23	Геодезический метод; Mt=0.1	-

1414	516016.27	2230621.77	Геодезический метод; Mt=0.1	-
1415	516044.30	2230628.92	Геодезический метод; Mt=0.1	-
1416	516057.10	2230572.10	Геодезический метод; Mt=0.1	-
1417	516067.37	2230525.62	Геодезический метод; Mt=0.1	-
1418	516093.39	2230525.50	Геодезический метод; Mt=0.1	-
1419	516093.36	2230483.48	Геодезический метод; Mt=0.1	-
1420	516071.44	2230483.49	Геодезический метод; Mt=0.1	-
1421	516062.74	2230458.81	Геодезический метод; Mt=0.1	-
1422	516031.56	2230380.79	Геодезический метод; Mt=0.1	-
1423	516029.48	2230374.87	Геодезический метод; Mt=0.1	-
1424	515897.47	2230448.61	Геодезический метод; Mt=0.1	-
1425	515843.67	2230448.46	Геодезический метод; Mt=0.1	-
1426	515825.30	2230453.07	Геодезический метод; Mt=0.1	-
1427	515820.55	2230459.62	Геодезический метод; Mt=0.1	-
1428	515800.50	2230459.49	Геодезический метод; Mt=0.1	-
1429	515794.26	2230449.19	Геодезический метод; Mt=0.1	-
1430	515787.62	2230432.48	Геодезический метод; Mt=0.1	-
1431	515759.77	2230429.90	Геодезический метод; Mt=0.1	-
1432	515761.71	2230392.50	Геодезический метод; Mt=0.1	-
1433	515760.64	2230392.42	Геодезический метод; Mt=0.1	-
1434	515735.34	2230392.61	Геодезический метод; Mt=0.1	-
1435	515734.89	2230399.56	Геодезический метод; Mt=0.1	-
1436	515716.19	2230399.31	Геодезический метод; Mt=0.1	-
1437	515716.03	2230392.08	Геодезический метод; Mt=0.1	-
1438	515577.78	2230385.61	Геодезический метод; Mt=0.1	-
1439	515568.84	2230385.07	Геодезический метод; Mt=0.1	-
1440	515568.67	2230387.30	Геодезический метод; Mt=0.1	-
1441	515566.94	2230387.26	Геодезический метод; Mt=0.1	-
1442	515560.82	2230434.75	Геодезический метод; Mt=0.1	-
1443	515559.04	2230453.96	Геодезический метод; Mt=0.1	-
1444	515553.88	2230513.90	Геодезический метод; Mt=0.1	-
1445	515530.68	2230683.87	Геодезический метод; Mt=0.1	-
1446	515498.53	2230702.41	Геодезический метод; Mt=0.1	-
1447	515493.52	2230704.70	Геодезический метод; Mt=0.1	-
1448	515525.02	2230758.12	Геодезический метод; Mt=0.1	-
1449	515584.10	2230860.30	Геодезический метод; Mt=0.1	-
1450	515601.20	2230884.23	Геодезический метод; Mt=0.1	-
1451	515684.18	2230974.35	Геодезический метод; Mt=0.1	-
1452	515758.34	2231098.03	Геодезический метод; Mt=0.1	-
1453	515821.79	2231202.52	Геодезический метод; Mt=0.1	-
1454	515828.61	2231197.95	Геодезический метод; Mt=0.1	-
1455	515885.55	2231159.54	Геодезический метод; Mt=0.1	-

1456	515899.22	2231149.74	Геодезический метод; Mт=0.1	-
1457	515947.79	2231118.92	Геодезический метод; Mт=0.1	-
1458	516115.89	2231021.54	Геодезический метод; Mт=0.1	-
1459	516250.66	2230942.66	Геодезический метод; Mт=0.1	-
1460	516259.66	2230937.96	Геодезический метод; Mт=0.1	-
1461	516253.53	2230924.85	Геодезический метод; Mт=0.1	-
1462	516365.17	2230865.85	Геодезический метод; Mт=0.1	-
1463	516386.15	2230855.37	Геодезический метод; Mт=0.1	-
1464	516373.05	2230834.46	Геодезический метод; Mт=0.1	-
1465	516403.54	2230806.04	Геодезический метод; Mт=0.1	-
1466	516406.20	2230803.85	Геодезический метод; Mт=0.1	-
1467	516430.65	2230784.60	Геодезический метод; Mт=0.1	-
1468	516431.68	2230783.08	Геодезический метод; Mт=0.1	-
1469	516429.01	2230781.00	Геодезический метод; Mт=0.1	-
1470	516437.97	2230768.01	Геодезический метод; Mт=0.1	-
1471	516422.66	2230751.51	Геодезический метод; Mт=0.1	-
1472	516468.57	2230715.96	Геодезический метод; Mт=0.1	-
1473	516474.94	2230703.06	Геодезический метод; Mт=0.1	-
1474	516477.45	2230704.37	Геодезический метод; Mт=0.1	-
1475	516482.43	2230695.04	Геодезический метод; Mт=0.1	-
1476	516485.60	2230688.62	Геодезический метод; Mт=0.1	-
1477	516483.23	2230687.34	Геодезический метод; Mт=0.1	-
1478	516489.73	2230675.60	Геодезический метод; Mт=0.1	-
1479	516491.35	2230676.25	Геодезический метод; Mт=0.1	-
1480	516500.87	2230655.44	Геодезический метод; Mт=0.1	-
1481	516504.50	2230657.04	Геодезический метод; Mт=0.1	-
1482	516505.59	2230654.98	Геодезический метод; Mт=0.1	-
1483	516490.87	2230600.54	Геодезический метод; Mт=0.1	-
1484	516508.64	2230577.03	Геодезический метод; Mт=0.1	-
1485	516508.70	2230577.08	Геодезический метод; Mт=0.1	-
1486	516524.94	2230555.29	Геодезический метод; Mт=0.1	-
1487	516531.42	2230548.68	Геодезический метод; Mт=0.1	-
1488	516529.08	2230546.12	Геодезический метод; Mт=0.1	-
1489	516537.29	2230537.56	Геодезический метод; Mт=0.1	-
1490	516539.95	2230540.15	Геодезический метод; Mт=0.1	-
1491	516546.55	2230533.79	Геодезический метод; Mт=0.1	-
1492	516563.04	2230516.67	Геодезический метод; Mт=0.1	-
1493	516569.75	2230524.14	Геодезический метод; Mт=0.1	-
1494	516553.62	2230540.87	Геодезический метод; Mт=0.1	-
1495	516544.23	2230549.90	Геодезический метод; Mт=0.1	-
1496	516532.55	2230561.81	Геодезический метод; Mт=0.1	-
1497	516518.32	2230580.90	Геодезический метод; Mт=0.1	-

1498	516520.24	2230582.38	Геодезический метод; Mt=0.1	-
1499	516512.80	2230592.38	Геодезический метод; Mt=0.1	-
1500	516510.71	2230590.87	Геодезический метод; Mt=0.1	-
1501	516501.80	2230602.66	Геодезический метод; Mt=0.1	-
1502	516511.43	2230645.45	Геодезический метод; Mt=0.1	-
1503	516515.54	2230648.32	Геодезический метод; Mt=0.1	-
1504	516512.05	2230654.55	Геодезический метод; Mt=0.1	-
1505	516515.81	2230657.02	Геодезический метод; Mt=0.1	-
1506	516509.02	2230669.96	Геодезический метод; Mt=0.1	-
1507	516505.51	2230668.41	Геодезический метод; Mt=0.1	-
1508	516498.82	2230684.27	Геодезический метод; Mt=0.1	-
1509	516498.89	2230684.31	Геодезический метод; Mt=0.1	-
1510	516498.34	2230685.41	Геодезический метод; Mt=0.1	-
1511	516496.79	2230689.10	Геодезический метод; Mt=0.1	-
1512	516496.56	2230689.01	Геодезический метод; Mt=0.1	-
1513	516491.32	2230699.61	Геодезический метод; Mt=0.1	-
1514	516484.43	2230713.59	Геодезический метод; Mt=0.1	-
1515	516473.55	2230734.14	Геодезический метод; Mt=0.1	-
1516	516467.94	2230730.98	Геодезический метод; Mt=0.1	-
1517	516437.82	2230752.85	Геодезический метод; Mt=0.1	-
1518	516454.95	2230769.77	Геодезический метод; Mt=0.1	-
1519	516438.07	2230791.49	Геодезический метод; Mt=0.1	-
1520	516435.29	2230793.67	Геодезический метод; Mt=0.1	-
1521	516469.17	2230810.42	Геодезический метод; Mt=0.1	-
1522	516509.26	2230830.28	Геодезический метод; Mt=0.1	-
1523	516566.55	2230748.91	Геодезический метод; Mt=0.1	-
1524	516627.08	2230749.73	Геодезический метод; Mt=0.1	-
1525	516631.65	2230751.90	Геодезический метод; Mt=0.1	-
1526	516634.04	2230753.60	Геодезический метод; Mt=0.1	-
1527	516697.10	2230800.21	Геодезический метод; Mt=0.1	-
1528	516774.61	2230870.97	Геодезический метод; Mt=0.1	-
1529	516815.91	2230833.15	Геодезический метод; Mt=0.1	-
1530	516848.61	2230806.21	Геодезический метод; Mt=0.1	-
1531	516836.85	2230760.94	Геодезический метод; Mt=0.1	-
1532	516831.35	2230762.44	Геодезический метод; Mt=0.1	-
1533	516827.09	2230745.16	Геодезический метод; Mt=0.1	-
1534	516831.67	2230743.97	Геодезический метод; Mt=0.1	-
1535	516824.50	2230707.94	Геодезический метод; Mt=0.1	-
1536	516828.27	2230679.93	Геодезический метод; Mt=0.1	-
1537	516825.80	2230666.49	Геодезический метод; Mt=0.1	-
1538	516860.48	2230656.25	Геодезический метод; Mt=0.1	-
1539	516855.36	2230640.43	Геодезический метод; Mt=0.1	-

1540	516883.17	2230632.79	Геодезический метод; Mt=0.1	-
1541	516856.35	2230546.53	Геодезический метод; Mt=0.1	-
1542	516831.23	2230468.42	Геодезический метод; Mt=0.1	-
1543	516825.77	2230470.33	Геодезический метод; Mt=0.1	-
1544	516817.48	2230444.60	Геодезический метод; Mt=0.1	-
1545	516823.43	2230442.44	Геодезический метод; Mt=0.1	-
1546	516800.91	2230367.71	Геодезический метод; Mt=0.1	-
1547	516798.34	2230359.45	Геодезический метод; Mt=0.1	-
1548	516796.52	2230354.75	Геодезический метод; Mt=0.1	-
1549	516795.95	2230345.54	Геодезический метод; Mt=0.1	-
1550	516782.03	2230345.04	Геодезический метод; Mt=0.1	-
1551	516781.38	2230322.29	Геодезический метод; Mt=0.1	-
1552	516748.71	2230312.38	Геодезический метод; Mt=0.1	-
1553	516636.61	2230302.62	Геодезический метод; Mt=0.1	-
1554	516637.46	2230292.66	Геодезический метод; Mt=0.1	-
1555	516750.62	2230302.51	Геодезический метод; Mt=0.1	-
1556	516791.17	2230314.81	Геодезический метод; Mt=0.1	-
1557	516791.76	2230335.39	Геодезический метод; Mt=0.1	-
1558	516806.02	2230335.02	Геодезический метод; Mt=0.1	-
1559	516806.82	2230351.65	Геодезический метод; Mt=0.1	-
1560	516892.06	2230326.09	Геодезический метод; Mt=0.1	-
1561	517052.20	2230277.44	Геодезический метод; Mt=0.1	-
1562	517047.06	2230240.13	Геодезический метод; Mt=0.1	-
1563	517039.93	2230219.31	Геодезический метод; Mt=0.1	-
1564	517035.68	2230220.79	Геодезический метод; Mt=0.1	-
1565	517006.45	2230231.99	Геодезический метод; Mt=0.1	-
1566	517002.88	2230222.65	Геодезический метод; Mt=0.1	-
1567	517022.98	2230214.96	Геодезический метод; Mt=0.1	-
1568	517022.28	2230213.00	Геодезический метод; Mt=0.1	-
1569	517035.96	2230208.42	Геодезический метод; Mt=0.1	-
1570	517030.31	2230193.52	Геодезический метод; Mt=0.1	-
1571	517035.52	2230191.62	Геодезический метод; Mt=0.1	-
1572	517014.49	2230124.40	Геодезический метод; Mt=0.1	-
1573	516998.88	2230129.29	Геодезический метод; Mt=0.1	-
1574	516972.37	2230139.77	Геодезический метод; Mt=0.1	-
1575	516968.70	2230130.48	Геодезический метод; Mt=0.1	-
1576	516991.07	2230121.63	Геодезический метод; Mt=0.1	-
1577	516990.62	2230119.90	Геодезический метод; Mt=0.1	-
1578	517001.28	2230116.44	Геодезический метод; Mt=0.1	-
1579	517001.76	2230117.92	Геодезический метод; Mt=0.1	-
1580	517011.50	2230114.85	Геодезический метод; Mt=0.1	-
1581	516996.75	2230066.88	Геодезический метод; Mt=0.1	-

1582	516990.04	2230068.87	Геодезический метод; Mt=0.1	-
1583	516982.74	2230046.71	Геодезический метод; Mt=0.1	-
1584	516992.24	2230043.58	Геодезический метод; Mt=0.1	-
1585	516996.51	2230056.52	Геодезический метод; Mt=0.1	-
1586	517003.40	2230054.48	Геодезический метод; Mt=0.1	-
1587	517004.81	2230059.08	Геодезический метод; Mt=0.1	-
1588	517003.69	2230059.44	Геодезический метод; Mt=0.1	-
1589	517007.25	2230071.60	Геодезический метод; Mt=0.1	-
1590	517008.51	2230071.19	Геодезический метод; Mt=0.1	-
1591	517022.52	2230116.67	Геодезический метод; Mt=0.1	-
1592	517047.92	2230197.75	Геодезический метод; Mt=0.1	-
1593	517043.25	2230199.45	Геодезический метод; Mt=0.1	-
1594	517048.48	2230210.96	Геодезический метод; Mt=0.1	-
1595	517056.83	2230237.81	Геодезический метод; Mt=0.1	-
1596	517061.87	2230274.35	Геодезический метод; Mt=0.1	-
1597	517268.39	2230205.72	Геодезический метод; Mt=0.1	-
1598	517361.82	2230171.81	Геодезический метод; Mt=0.1	-
1599	517545.84	2230106.06	Геодезический метод; Mt=0.1	-
1600	517574.12	2230095.74	Геодезический метод; Mt=0.1	-
1601	517570.22	2230084.41	Геодезический метод; Mt=0.1	-
1602	517620.89	2230068.41	Геодезический метод; Mt=0.1	-
1603	517719.54	2230037.13	Геодезический метод; Mt=0.1	-
1604	517853.44	2229993.38	Геодезический метод; Mt=0.1	-
1605	517856.80	2230003.29	Геодезический метод; Mt=0.1	-
1606	517908.57	2229986.87	Геодезический метод; Mt=0.1	-
1607	517877.79	2229890.17	Геодезический метод; Mt=0.1	-
1608	517844.52	2229784.96	Геодезический метод; Mt=0.1	-
1609	517813.02	2229692.68	Геодезический метод; Mt=0.1	-
1610	517767.18	2229553.31	Геодезический метод; Mt=0.1	-
1611	517724.85	2229420.75	Геодезический метод; Mt=0.1	-
1612	517710.83	2229374.90	Геодезический метод; Mt=0.1	-
1613	517610.25	2229408.70	Геодезический метод; Mt=0.1	-
1614	517607.06	2229399.23	Геодезический метод; Mt=0.1	-
1615	517707.80	2229365.35	Геодезический метод; Mt=0.1	-
1616	517685.90	2229298.40	Геодезический метод; Mt=0.1	-
1	517695.41	2229295.29	Геодезический метод; Mt=0.1	-
1617	515282.94	2230807.03	Геодезический метод; Mt=0.1	-
1618	515260.35	2230800.42	Геодезический метод; Mt=0.1	-
1619	515226.68	2230790.50	Геодезический метод; Mt=0.1	-
1620	515228.79	2230783.10	Геодезический метод; Mt=0.1	-
1621	515213.06	2230778.60	Геодезический метод; Mt=0.1	-

1622	515211.12	2230785.83	Геодезический метод; Mt=0.1	-
1623	515185.94	2230778.29	Геодезический метод; Mt=0.1	-
1624	515190.85	2230760.26	Геодезический метод; Mt=0.1	-
1625	515214.87	2230658.48	Геодезический метод; Mt=0.1	-
1626	515214.72	2230658.44	Геодезический метод; Mt=0.1	-
1627	515225.17	2230611.92	Геодезический метод; Mt=0.1	-
1628	515253.24	2230499.33	Геодезический метод; Mt=0.1	-
1629	515275.48	2230500.87	Геодезический метод; Mt=0.1	-
1630	515279.75	2230483.73	Геодезический метод; Mt=0.1	-
1631	515270.04	2230481.35	Геодезический метод; Mt=0.1	-
1632	515267.81	2230490.32	Геодезический метод; Mt=0.1	-
1633	515245.57	2230488.77	Геодезический метод; Mt=0.1	-
1634	515215.44	2230609.62	Геодезический метод; Mt=0.1	-
1635	515205.48	2230653.94	Геодезический метод; Mt=0.1	-
1636	515202.82	2230653.40	Геодезический метод; Mt=0.1	-
1637	515199.94	2230665.27	Геодезический метод; Mt=0.1	-
1638	515202.84	2230665.94	Геодезический метод; Mt=0.1	-
1639	515183.46	2230748.46	Геодезический метод; Mt=0.1	-
1640	515180.38	2230747.81	Геодезический метод; Mt=0.1	-
1641	515177.47	2230760.14	Геодезический метод; Mt=0.1	-
1642	515180.33	2230760.79	Геодезический метод; Mt=0.1	-
1643	515176.33	2230775.62	Геодезический метод; Mt=0.1	-
1644	515119.95	2230760.54	Геодезический метод; Mt=0.1	-
1645	515122.19	2230752.11	Геодезический метод; Mt=0.1	-
1646	515103.14	2230746.58	Геодезический метод; Mt=0.1	-
1647	515100.74	2230755.66	Геодезический метод; Mt=0.1	-
1648	515082.70	2230750.03	Геодезический метод; Mt=0.1	-
1649	514982.00	2230723.44	Геодезический метод; Mt=0.1	-
1650	514979.39	2230733.51	Геодезический метод; Mt=0.1	-
1651	514863.72	2230701.84	Геодезический метод; Mt=0.1	-
1652	514778.49	2230678.82	Геодезический метод; Mt=0.1	-
1653	514787.44	2230643.12	Геодезический метод; Mt=0.1	-
1654	514798.49	2230602.22	Геодезический метод; Mt=0.1	-
1655	514829.07	2230606.73	Геодезический метод; Mt=0.1	-
1656	514843.16	2230539.33	Геодезический метод; Mt=0.1	-
1657	514843.07	2230539.31	Геодезический метод; Mt=0.1	-
1658	514859.51	2230461.66	Геодезический метод; Mt=0.1	-
1659	514838.30	2230457.11	Геодезический метод; Mt=0.1	-
1660	514850.28	2230401.77	Геодезический метод; Mt=0.1	-
1661	514899.28	2230406.65	Геодезический метод; Mt=0.1	-
1662	514898.76	2230412.35	Геодезический метод; Mt=0.1	-
1663	514911.05	2230413.64	Геодезический метод; Mt=0.1	-

1664	514911.70	2230408.11	Геодезический метод; Mt=0.1	-
1665	514965.33	2230413.62	Геодезический метод; Mt=0.1	-
1666	514968.89	2230366.83	Геодезический метод; Mt=0.1	-
1667	514968.80	2230366.83	Геодезический метод; Mt=0.1	-
1668	514971.11	2230342.73	Геодезический метод; Mt=0.1	-
1669	515000.97	2230344.52	Геодезический метод; Mt=0.1	-
1670	515003.13	2230318.19	Геодезический метод; Mt=0.1	-
1671	515000.35	2230317.96	Геодезический метод; Mt=0.1	-
1672	515001.47	2230305.25	Геодезический метод; Mt=0.1	-
1673	515004.31	2230305.50	Геодезический метод; Mt=0.1	-
1674	515007.87	2230265.05	Геодезический метод; Mt=0.1	-
1675	514999.07	2230263.49	Геодезический метод; Mt=0.1	-
1676	515001.86	2230242.71	Геодезический метод; Mt=0.1	-
1677	515007.26	2230243.13	Геодезический метод; Mt=0.1	-
1678	515012.25	2230202.06	Геодезический метод; Mt=0.1	-
1679	515073.53	2230207.71	Геодезический метод; Mt=0.1	-
1680	515198.73	2230212.03	Геодезический метод; Mt=0.1	-
1681	515201.56	2230212.52	Геодезический метод; Mt=0.1	-
1682	515275.23	2230220.28	Геодезический метод; Mt=0.1	-
1683	515274.66	2230226.86	Геодезический метод; Mt=0.1	-
1684	515303.30	2230229.35	Геодезический метод; Mt=0.1	-
1685	515298.63	2230260.79	Геодезический метод; Mt=0.1	-
1686	515294.76	2230277.98	Геодезический метод; Mt=0.1	-
1687	515291.99	2230277.25	Геодезический метод; Mt=0.1	-
1688	515288.14	2230290.79	Геодезический метод; Mt=0.1	-
1689	515291.46	2230291.77	Геодезический метод; Mt=0.1	-
1690	515287.96	2230305.74	Геодезический метод; Mt=0.1	-
1691	515281.83	2230330.52	Геодезический метод; Mt=0.1	-
1692	515281.74	2230330.50	Геодезический метод; Mt=0.1	-
1693	515280.71	2230335.08	Геодезический метод; Mt=0.1	-
1694	515280.49	2230335.94	Геодезический метод; Mt=0.1	-
1695	515280.51	2230335.95	Геодезический метод; Mt=0.1	-
1696	515268.89	2230387.62	Геодезический метод; Mt=0.1	-
1697	515265.05	2230387.16	Геодезический метод; Mt=0.1	-
1698	515263.62	2230400.82	Геодезический метод; Mt=0.1	-
1699	515265.47	2230401.10	Геодезический метод; Mt=0.1	-
1700	515259.17	2230424.69	Геодезический метод; Mt=0.1	-
1701	515254.20	2230450.85	Геодезический метод; Mt=0.1	-
1702	515254.39	2230456.33	Геодезический метод; Mt=0.1	-
1703	515261.96	2230460.04	Геодезический метод; Mt=0.1	-
1704	515263.58	2230458.94	Геодезический метод; Mt=0.1	-
1705	515271.57	2230461.19	Геодезический метод; Mt=0.1	-

1706	515270.86	2230463.75	Геодезический метод; Mt=0.1	-
1707	515278.64	2230465.76	Геодезический метод; Mt=0.1	-
1708	515283.88	2230467.15	Геодезический метод; Mt=0.1	-
1709	515285.55	2230460.42	Геодезический метод; Mt=0.1	-
1710	515264.51	2230450.15	Геодезический метод; Mt=0.1	-
1711	515268.93	2230426.92	Геодезический метод; Mt=0.1	-
1712	515276.48	2230398.62	Геодезический метод; Mt=0.1	-
1713	515276.66	2230398.65	Геодезический метод; Mt=0.1	-
1714	515277.68	2230394.10	Геодезический метод; Mt=0.1	-
1715	515278.01	2230392.86	Геодезический метод; Mt=0.1	-
1716	515277.96	2230392.85	Геодезический метод; Mt=0.1	-
1717	515289.29	2230342.50	Геодезический метод; Mt=0.1	-
1718	515292.66	2230343.27	Геодезический метод; Mt=0.1	-
1719	515295.86	2230329.49	Геодезический метод; Mt=0.1	-
1720	515292.59	2230328.67	Геодезический метод; Mt=0.1	-
1721	515297.66	2230308.15	Геодезический метод; Mt=0.1	-
1722	515302.16	2230290.23	Геодезический метод; Mt=0.1	-
1723	515302.24	2230290.25	Геодезический метод; Mt=0.1	-
1724	515303.05	2230286.65	Геодезический метод; Mt=0.1	-
1725	515303.49	2230284.90	Геодезический метод; Mt=0.1	-
1726	515303.45	2230284.90	Геодезический метод; Mt=0.1	-
1727	515308.46	2230262.63	Геодезический метод; Mt=0.1	-
1728	515314.10	2230224.36	Геодезический метод; Mt=0.1	-
1729	515479.94	2230241.58	Геодезический метод; Mt=0.1	-
1730	515570.40	2230249.69	Геодезический метод; Mt=0.1	-
1731	515565.90	2230302.85	Геодезический метод; Mt=0.1	-
1732	515557.95	2230375.38	Геодезический метод; Mt=0.1	-
1733	515557.11	2230381.52	Геодезический метод; Mt=0.1	-
1734	515550.41	2230433.65	Геодезический метод; Mt=0.1	-
1735	515549.08	2230453.08	Геодезический метод; Mt=0.1	-
1736	515543.93	2230512.80	Геодезический метод; Mt=0.1	-
1737	515521.43	2230677.65	Геодезический метод; Mt=0.1	-
1738	515493.94	2230693.52	Геодезический метод; Mt=0.1	-
1739	515483.93	2230697.10	Геодезический метод; Mt=0.1	-
1740	515382.81	2230752.58	Геодезический метод; Mt=0.1	-
1741	515378.01	2230744.04	Геодезический метод; Mt=0.1	-
1742	515360.99	2230754.26	Геодезический метод; Mt=0.1	-
1743	515365.17	2230762.02	Геодезический метод; Mt=0.1	-
1617	515282.94	2230807.03	Геодезический метод; Mt=0.1	-
1744	512393.82	2229610.17	Геодезический метод; Mt=0.1	-
1745	512372.04	2229606.82	Геодезический метод; Mt=0.1	-

1746	512371.25	2229603.14	Геодезический метод; Mt=0.1	-
1747	512278.01	2229514.12	Геодезический метод; Mt=0.1	-
1748	512201.85	2229424.00	Геодезический метод; Mt=0.1	-
1749	511952.42	2229145.42	Геодезический метод; Mt=0.1	-
1750	511925.74	2229087.35	Геодезический метод; Mt=0.1	-
1751	511882.86	2228975.81	Геодезический метод; Mt=0.1	-
1752	511910.62	2228965.31	Геодезический метод; Mt=0.1	-
1753	511893.72	2228920.00	Геодезический метод; Mt=0.1	-
1754	511870.76	2228868.17	Геодезический метод; Mt=0.1	-
1755	511829.47	2228787.11	Геодезический метод; Mt=0.1	-
1756	511745.74	2228618.54	Геодезический метод; Mt=0.1	-
1757	511738.06	2228603.61	Геодезический метод; Mt=0.1	-
1758	511738.04	2228603.52	Геодезический метод; Mt=0.1	-
1759	511941.63	2228493.50	Геодезический метод; Mt=0.1	-
1760	512299.28	2228300.27	Геодезический метод; Mt=0.1	-
1761	512496.20	2228196.28	Геодезический метод; Mt=0.1	-
1762	512904.03	2227978.77	Геодезический метод; Mt=0.1	-
1763	512911.82	2227993.12	Геодезический метод; Mt=0.1	-
1764	512907.59	2227995.47	Геодезический метод; Mt=0.1	-
1765	512917.11	2228012.67	Геодезический метод; Mt=0.1	-
1766	512913.49	2228014.77	Геодезический метод; Mt=0.1	-
1767	512918.59	2228024.40	Геодезический метод; Mt=0.1	-
1768	512864.44	2228053.33	Геодезический метод; Mt=0.1	-
1769	512862.95	2228050.89	Геодезический метод; Mt=0.1	-
1770	512852.63	2228056.58	Геодезический метод; Mt=0.1	-
1771	512853.94	2228059.19	Геодезический метод; Mt=0.1	-
1772	512812.71	2228081.50	Геодезический метод; Mt=0.1	-
1773	512811.32	2228079.04	Геодезический метод; Mt=0.1	-
1774	512801.16	2228085.02	Геодезический метод; Mt=0.1	-
1775	512802.14	2228087.27	Геодезический метод; Mt=0.1	-
1776	512765.22	2228106.60	Геодезический метод; Mt=0.1	-
1777	512769.00	2228115.02	Геодезический метод; Mt=0.1	-
1778	512758.49	2228120.65	Геодезический метод; Mt=0.1	-
1779	512759.87	2228123.22	Геодезический метод; Mt=0.1	-
1780	512764.52	2228120.76	Геодезический метод; Mt=0.1	-
1781	512766.39	2228124.29	Геодезический метод; Mt=0.1	-
1782	512777.17	2228118.20	Геодезический метод; Mt=0.1	-
1783	512780.56	2228116.33	Геодезический метод; Mt=0.1	-
1784	512778.20	2228111.10	Геодезический метод; Mt=0.1	-
1785	512815.04	2228091.81	Геодезический метод; Mt=0.1	-
1786	512867.24	2228063.37	Геодезический метод; Mt=0.1	-
1787	512931.31	2228028.92	Геодезический метод; Mt=0.1	-

1788	513081.01	2228303.60	Геодезический метод; Mt=0.1	-
1789	513306.04	2228720.82	Геодезический метод; Mt=0.1	-
1790	513296.32	2228726.04	Геодезический метод; Mt=0.1	-
1791	513297.37	2228728.17	Геодезический метод; Mt=0.1	-
1792	513292.46	2228730.80	Геодезический метод; Mt=0.1	-
1793	513263.34	2228713.83	Геодезический метод; Mt=0.1	-
1794	513242.18	2228732.81	Геодезический метод; Mt=0.1	-
1795	513223.25	2228748.60	Геодезический метод; Mt=0.1	-
1796	513187.47	2228708.02	Геодезический метод; Mt=0.1	-
1797	513156.75	2228725.89	Геодезический метод; Mt=0.1	-
1798	513154.40	2228721.87	Геодезический метод; Mt=0.1	-
1799	513142.39	2228728.13	Геодезический метод; Mt=0.1	-
1800	513144.69	2228732.67	Геодезический метод; Mt=0.1	-
1801	513082.40	2228767.85	Геодезический метод; Mt=0.1	-
1802	513079.92	2228763.65	Геодезический метод; Mt=0.1	-
1803	513068.18	2228770.01	Геодезический метод; Mt=0.1	-
1804	513070.57	2228774.58	Геодезический метод; Mt=0.1	-
1805	513029.40	2228797.54	Геодезический метод; Mt=0.1	-
1806	512982.35	2228822.69	Геодезический метод; Mt=0.1	-
1807	512980.20	2228818.61	Геодезический метод; Mt=0.1	-
1808	512968.15	2228824.23	Геодезический метод; Mt=0.1	-
1809	512970.43	2228829.08	Геодезический метод; Mt=0.1	-
1810	512882.64	2228877.44	Геодезический метод; Mt=0.1	-
1811	512880.30	2228873.02	Геодезический метод; Mt=0.1	-
1812	512868.29	2228879.47	Геодезический метод; Mt=0.1	-
1813	512870.75	2228884.02	Геодезический метод; Mt=0.1	-
1814	512815.11	2228913.87	Геодезический метод; Mt=0.1	-
1815	512812.64	2228909.23	Геодезический метод; Mt=0.1	-
1816	512801.04	2228915.44	Геодезический метод; Mt=0.1	-
1817	512803.41	2228920.15	Геодезический метод; Mt=0.1	-
1818	512784.18	2228930.43	Геодезический метод; Mt=0.1	-
1819	512771.31	2228961.28	Геодезический метод; Mt=0.1	-
1820	512766.67	2228959.60	Геодезический метод; Mt=0.1	-
1821	512762.22	2228972.04	Геодезический метод; Mt=0.1	-
1822	512766.27	2228973.60	Геодезический метод; Mt=0.1	-
1823	512733.65	2229055.83	Геодезический метод; Mt=0.1	-
1824	512713.92	2229106.85	Геодезический метод; Mt=0.1	-
1825	512710.36	2229105.23	Геодезический метод; Mt=0.1	-
1826	512701.61	2229123.38	Геодезический метод; Mt=0.1	-
1827	512696.76	2229121.21	Геодезический метод; Mt=0.1	-
1828	512690.22	2229133.67	Геодезический метод; Mt=0.1	-
1829	512695.44	2229135.99	Геодезический метод; Mt=0.1	-

1830	512695.43	2229136.01	Геодезический метод; Mt=0.1	-
1831	512650.71	2229216.79	Геодезический метод; Mt=0.1	-
1832	512650.84	2229216.88	Геодезический метод; Mt=0.1	-
1833	512631.75	2229252.83	Геодезический метод; Mt=0.1	-
1834	512602.28	2229315.32	Геодезический метод; Mt=0.1	-
1835	512570.74	2229379.64	Геодезический метод; Mt=0.1	-
1836	512566.25	2229377.62	Геодезический метод; Mt=0.1	-
1837	512560.75	2229390.24	Геодезический метод; Mt=0.1	-
1838	512564.62	2229392.02	Геодезический метод; Mt=0.1	-
1839	512545.61	2229430.53	Геодезический метод; Mt=0.1	-
1840	512550.09	2229471.87	Геодезический метод; Mt=0.1	-
1841	512545.31	2229472.45	Геодезический метод; Mt=0.1	-
1842	512546.85	2229486.67	Геодезический метод; Mt=0.1	-
1843	512551.83	2229486.30	Геодезический метод; Mt=0.1	-
1844	512556.60	2229524.85	Геодезический метод; Mt=0.1	-
1845	512556.59	2229527.58	Геодезический метод; Mt=0.1	-
1846	512556.58	2229529.04	Геодезический метод; Mt=0.1	-
1847	512529.31	2229530.85	Геодезический метод; Mt=0.1	-
1848	512528.86	2229551.08	Геодезический метод; Mt=0.1	-
1849	512514.76	2229552.25	Геодезический метод; Mt=0.1	-
1850	512513.21	2229539.87	Геодезический метод; Mt=0.1	-
1851	512452.11	2229547.83	Геодезический метод; Mt=0.1	-
1852	512447.28	2229578.21	Геодезический метод; Mt=0.1	-
1744	512393.82	2229610.17	Геодезический метод; Mt=0.1	-
1853	514366.93	2230003.79	Геодезический метод; Mt=0.1	-
1854	514343.80	2229962.02	Геодезический метод; Mt=0.1	-
1855	514353.22	2229956.89	Геодезический метод; Mt=0.1	-
1856	514343.57	2229938.73	Геодезический метод; Mt=0.1	-
1857	514333.74	2229943.60	Геодезический метод; Mt=0.1	-
1858	514297.07	2229875.50	Геодезический метод; Mt=0.1	-
1859	514362.40	2229839.93	Геодезический метод; Mt=0.1	-
1860	514462.87	2229786.10	Геодезический метод; Mt=0.1	-
1861	514467.38	2229793.09	Геодезический метод; Mt=0.1	-
1862	514483.70	2229784.29	Геодезический метод; Mt=0.1	-
1863	514490.13	2229796.96	Геодезический метод; Mt=0.1	-
1864	514499.72	2229791.96	Геодезический метод; Mt=0.1	-
1865	514501.56	2229794.06	Геодезический метод; Mt=0.1	-
1866	514557.29	2229898.21	Геодезический метод; Mt=0.1	-
1867	514585.64	2229952.73	Геодезический метод; Mt=0.1	-
1868	514580.22	2229955.22	Геодезический метод; Mt=0.1	-
1869	514569.71	2229933.35	Геодезический метод; Mt=0.1	-

1870	514539.65	2229947.89	Геодезический метод; Mt=0.1	-
1871	514504.80	2229964.73	Геодезический метод; Mt=0.1	-
1872	514501.63	2229958.48	Геодезический метод; Mt=0.1	-
1873	514488.67	2229964.64	Геодезический метод; Mt=0.1	-
1874	514491.78	2229970.94	Геодезический метод; Mt=0.1	-
1875	514425.76	2230002.23	Геодезический метод; Mt=0.1	-
1876	514414.23	2229980.45	Геодезический метод; Mt=0.1	-
1853	514366.93	2230003.79	Геодезический метод; Mt=0.1	-
1877	514101.18	2229975.08	Геодезический метод; Mt=0.1	-
1878	514097.87	2229969.22	Геодезический метод; Mt=0.1	-
1879	514090.21	2229974.12	Геодезический метод; Mt=0.1	-
1880	514007.26	2229820.73	Геодезический метод; Mt=0.1	-
1881	514136.89	2229750.39	Геодезический метод; Mt=0.1	-
1882	514132.07	2229741.62	Геодезический метод; Mt=0.1	-
1883	514002.55	2229811.92	Геодезический метод; Mt=0.1	-
1884	513987.15	2229783.50	Геодезический метод; Mt=0.1	-
1885	513990.75	2229781.08	Геодезический метод; Mt=0.1	-
1886	513986.38	2229772.65	Геодезический метод; Mt=0.1	-
1887	513990.60	2229770.81	Геодезический метод; Mt=0.1	-
1888	513973.28	2229736.25	Геодезический метод; Mt=0.1	-
1889	513966.59	2229739.56	Геодезический метод; Mt=0.1	-
1890	513934.26	2229680.77	Геодезический метод; Mt=0.1	-
1891	513905.36	2229632.23	Геодезический метод; Mt=0.1	-
1892	513805.07	2229449.58	Геодезический метод; Mt=0.1	-
1893	513717.12	2229282.53	Геодезический метод; Mt=0.1	-
1894	513715.01	2229275.25	Геодезический метод; Mt=0.1	-
1895	513659.56	2229170.70	Геодезический метод; Mt=0.1	-
1896	513649.58	2229152.56	Геодезический метод; Mt=0.1	-
1897	513669.59	2229086.29	Геодезический метод; Mt=0.1	-
1898	513674.70	2229087.79	Геодезический метод; Mt=0.1	-
1899	513682.88	2229060.68	Геодезический метод; Mt=0.1	-
1900	513678.79	2229059.48	Геодезический метод; Mt=0.1	-
1901	513693.83	2229007.08	Геодезический метод; Mt=0.1	-
1902	513737.16	2229020.00	Геодезический метод; Mt=0.1	-
1903	513876.56	2229062.39	Геодезический метод; Mt=0.1	-
1904	514061.64	2229118.42	Геодезический метод; Mt=0.1	-
1905	514145.54	2229143.33	Геодезический метод; Mt=0.1	-
1906	514177.36	2229203.88	Геодезический метод; Mt=0.1	-
1907	514232.35	2229306.70	Геодезический метод; Mt=0.1	-
1908	514302.67	2229437.98	Геодезический метод; Mt=0.1	-
1909	514337.97	2229504.11	Геодезический метод; Mt=0.1	-

1910	514343.55	2229507.31	Геодезический метод; Mt=0.1	-
1911	514391.95	2229598.23	Геодезический метод; Mt=0.1	-
1912	514367.43	2229612.88	Геодезический метод; Mt=0.1	-
1913	514351.54	2229621.22	Геодезический метод; Mt=0.1	-
1914	514305.41	2229645.40	Геодезический метод; Mt=0.1	-
1915	514249.56	2229676.11	Геодезический метод; Mt=0.1	-
1916	514180.16	2229715.53	Геодезический метод; Mt=0.1	-
1917	514144.03	2229735.13	Геодезический метод; Mt=0.1	-
1918	514148.89	2229743.88	Геодезический метод; Mt=0.1	-
1919	514185.01	2229724.27	Геодезический метод; Mt=0.1	-
1920	514254.44	2229684.84	Геодезический метод; Mt=0.1	-
1921	514310.14	2229654.22	Геодезический метод; Mt=0.1	-
1922	514351.96	2229632.33	Геодезический метод; Mt=0.1	-
1923	514352.79	2229633.87	Геодезический метод; Mt=0.1	-
1924	514356.66	2229631.92	Геодезический метод; Mt=0.1	-
1925	514365.53	2229649.33	Геодезический метод; Mt=0.1	-
1926	514370.96	2229646.47	Геодезический метод; Mt=0.1	-
1927	514360.84	2229627.67	Геодезический метод; Mt=0.1	-
1928	514372.32	2229621.61	Геодезический метод; Mt=0.1	-
1929	514396.72	2229607.01	Геодезический метод; Mt=0.1	-
1930	514439.26	2229686.16	Геодезический метод; Mt=0.1	-
1931	514487.19	2229771.04	Геодезический метод; Mt=0.1	-
1932	514470.77	2229779.90	Геодезический метод; Mt=0.1	-
1933	514466.28	2229772.93	Геодезический метод; Mt=0.1	-
1934	514357.65	2229831.13	Геодезический метод; Mt=0.1	-
1935	514287.96	2229869.07	Геодезический метод; Mt=0.1	-
1936	514256.15	2229885.65	Геодезический метод; Mt=0.1	-
1937	514222.27	2229821.31	Геодезический метод; Mt=0.1	-
1938	514152.28	2229858.83	Геодезический метод; Mt=0.1	-
1939	514159.18	2229871.52	Геодезический метод; Mt=0.1	-
1940	514158.71	2229871.77	Геодезический метод; Mt=0.1	-
1941	514168.40	2229890.13	Геодезический метод; Mt=0.1	-
1942	514161.17	2229894.45	Геодезический метод; Mt=0.1	-
1943	514182.31	2229931.10	Геодезический метод; Mt=0.1	-
1944	514147.35	2229950.15	Геодезический метод; Mt=0.1	-
1945	514145.71	2229947.29	Геодезический метод; Mt=0.1	-
1946	514127.17	2229957.75	Геодезический метод; Mt=0.1	-
1947	514128.60	2229960.35	Геодезический метод; Mt=0.1	-
1877	514101.18	2229975.08	Геодезический метод; Mt=0.1	-
1948	517485.47	2229437.73	Геодезический метод; Mt=0.1	-
1949	517488.08	2229447.39	Геодезический метод; Mt=0.1	-

1950	517479.38	2229449.74	Геодезический метод; Mt=0.1	-
1951	517479.87	2229452.29	Геодезический метод; Mt=0.1	-
1952	517461.95	2229455.81	Геодезический метод; Mt=0.1	-
1953	517461.40	2229453.57	Геодезический метод; Mt=0.1	-
1954	517413.21	2229466.02	Геодезический метод; Mt=0.1	-
1955	517375.26	2229479.24	Геодезический метод; Mt=0.1	-
1956	517374.11	2229490.78	Геодезический метод; Mt=0.1	-
1957	517343.28	2229501.85	Геодезический метод; Mt=0.1	-
1958	517350.44	2229524.69	Геодезический метод; Mt=0.1	-
1959	517322.31	2229532.58	Геодезический метод; Mt=0.1	-
1960	517322.42	2229532.92	Геодезический метод; Mt=0.1	-
1961	517276.98	2229546.10	Геодезический метод; Mt=0.1	-
1962	517282.27	2229565.23	Геодезический метод; Mt=0.1	-
1963	517290.52	2229562.73	Геодезический метод; Mt=0.1	-
1964	517297.23	2229584.52	Геодезический метод; Mt=0.1	-
1965	517297.38	2229589.96	Геодезический метод; Mt=0.1	-
1966	517315.78	2229655.81	Геодезический метод; Mt=0.1	-
1967	517296.22	2229661.35	Геодезический метод; Mt=0.1	-
1968	517294.08	2229654.35	Геодезический метод; Mt=0.1	-
1969	517296.45	2229653.62	Геодезический метод; Mt=0.1	-
1970	517295.78	2229651.37	Геодезический метод; Mt=0.1	-
1971	517303.51	2229649.05	Геодезический метод; Mt=0.1	-
1972	517287.42	2229591.46	Геодезический метод; Mt=0.1	-
1973	517287.28	2229586.15	Геодезический метод; Mt=0.1	-
1974	517283.89	2229575.17	Геодезический метод; Mt=0.1	-
1975	517276.65	2229577.36	Геодезический метод; Mt=0.1	-
1976	517267.02	2229543.63	Геодезический метод; Mt=0.1	-
1977	517258.30	2229506.89	Геодезический метод; Mt=0.1	-
1978	517248.78	2229475.97	Геодезический метод; Mt=0.1	-
1979	517240.09	2229439.92	Геодезический метод; Mt=0.1	-
1980	517255.84	2229434.04	Геодезический метод; Mt=0.1	-
1981	517245.80	2229405.45	Геодезический метод; Mt=0.1	-
1982	517243.77	2229397.54	Геодезический метод; Mt=0.1	-
1983	517246.25	2229396.73	Геодезический метод; Mt=0.1	-
1984	517244.67	2229391.62	Геодезический метод; Mt=0.1	-
1985	517242.44	2229392.33	Геодезический метод; Mt=0.1	-
1986	517235.95	2229367.04	Геодезический метод; Mt=0.1	-
1987	517242.09	2229364.54	Геодезический метод; Mt=0.1	-
1988	517231.60	2229331.33	Геодезический метод; Mt=0.1	-
1989	517241.11	2229328.21	Геодезический метод; Mt=0.1	-
1990	517254.40	2229370.32	Геодезический метод; Mt=0.1	-
1991	517247.81	2229373.01	Геодезический метод; Mt=0.1	-

1992	517254.10	2229397.44	Геодезический метод; Mt=0.1	-
1993	517276.25	2229389.73	Геодезический метод; Mt=0.1	-
1994	517279.13	2229399.31	Геодезический метод; Mt=0.1	-
1995	517256.94	2229407.04	Геодезический метод; Mt=0.1	-
1996	517268.53	2229439.99	Геодезический метод; Mt=0.1	-
1997	517251.89	2229446.19	Геодезический метод; Mt=0.1	-
1998	517258.43	2229473.33	Геодезический метод; Mt=0.1	-
1999	517267.95	2229504.26	Геодезический метод; Mt=0.1	-
2000	517274.68	2229536.34	Геодезический метод; Mt=0.1	-
2001	517309.82	2229526.15	Геодезический метод; Mt=0.1	-
2002	517308.27	2229521.21	Геодезический метод; Mt=0.1	-
2003	517321.90	2229517.56	Геодезический метод; Mt=0.1	-
2004	517323.43	2229521.88	Геодезический метод; Mt=0.1	-
2005	517337.81	2229517.85	Геодезический метод; Mt=0.1	-
2006	517330.87	2229495.68	Геодезический метод; Mt=0.1	-
2007	517364.78	2229483.50	Геодезический метод; Mt=0.1	-
2008	517365.94	2229471.90	Геодезический метод; Mt=0.1	-
2009	517410.31	2229456.44	Геодезический метод; Mt=0.1	-
2010	517465.24	2229443.43	Геодезический метод; Mt=0.1	-
2011	517468.90	2229442.21	Геодезический метод; Mt=0.1	-
1948	517485.47	2229437.73	Геодезический метод; Mt=0.1	-
2012	517283.25	2229654.52	Геодезический метод; Mt=0.1	-
2013	517285.66	2229662.32	Геодезический метод; Mt=0.1	-
2014	517283.20	2229662.92	Геодезический метод; Mt=0.1	-
2015	517283.61	2229664.40	Геодезический метод; Mt=0.1	-
2016	517250.24	2229666.77	Геодезический метод; Mt=0.1	-
2017	517236.90	2229668.29	Геодезический метод; Mt=0.1	-
2018	517184.94	2229681.94	Геодезический метод; Mt=0.1	-
2019	517153.12	2229693.35	Геодезический метод; Mt=0.1	-
2020	517149.07	2229695.13	Геодезический метод; Mt=0.1	-
2021	517134.36	2229707.40	Геодезический метод; Mt=0.1	-
2022	517120.95	2229725.77	Геодезический метод; Mt=0.1	-
2023	517141.20	2229782.19	Геодезический метод; Mt=0.1	-
2024	517162.80	2229846.19	Геодезический метод; Mt=0.1	-
2025	517185.92	2229919.09	Геодезический метод; Mt=0.1	-
2026	517206.75	2229983.81	Геодезический метод; Mt=0.1	-
2027	517197.23	2229986.87	Геодезический метод; Mt=0.1	-
2028	517176.40	2229922.13	Геодезический метод; Mt=0.1	-
2029	517153.30	2229849.30	Геодезический метод; Mt=0.1	-
2030	517131.75	2229785.48	Геодезический метод; Mt=0.1	-
2031	517109.74	2229724.16	Геодезический метод; Mt=0.1	-

2032	517127.01	2229700.50	Геодезический метод; Mt=0.1	-
2033	517143.74	2229686.55	Геодезический метод; Mt=0.1	-
2034	517149.41	2229684.05	Геодезический метод; Mt=0.1	-
2035	517182.05	2229672.35	Геодезический метод; Mt=0.1	-
2036	517223.89	2229662.08	Геодезический метод; Mt=0.1	-
2012	517283.25	2229654.52	Геодезический метод; Mt=0.1	-
2037	514957.77	2229951.65	Геодезический метод; Mt=0.1	-
2038	514962.58	2229960.42	Геодезический метод; Mt=0.1	-
2039	514947.34	2229968.65	Геодезический метод; Mt=0.1	-
2040	514942.95	2229966.17	Геодезический метод; Mt=0.1	-
2041	514903.96	2229995.42	Геодезический метод; Mt=0.1	-
2042	514897.96	2229987.42	Геодезический метод; Mt=0.1	-
2043	514942.17	2229954.26	Геодезический метод; Mt=0.1	-
2044	514947.44	2229957.23	Геодезический метод; Mt=0.1	-
2037	514957.77	2229951.65	Геодезический метод; Mt=0.1	-
2045	515074.64	2230134.06	Геодезический метод; Mt=0.1	-
2046	515073.72	2230144.02	Геодезический метод; Mt=0.1	-
2047	515012.68	2230138.42	Геодезический метод; Mt=0.1	-
2048	515011.96	2230148.04	Геодезический метод; Mt=0.1	-
2049	515032.10	2230149.75	Геодезический метод; Mt=0.1	-
2050	515031.33	2230162.32	Геодезический метод; Mt=0.1	-
2051	515021.27	2230161.69	Геодезический метод; Mt=0.1	-
2052	515021.52	2230158.90	Геодезический метод; Mt=0.1	-
2053	515001.21	2230157.19	Геодезический метод; Mt=0.1	-
2054	514990.98	2230156.33	Геодезический метод; Mt=0.1	-
2055	514990.78	2230158.94	Геодезический метод; Mt=0.1	-
2056	514980.67	2230158.29	Геодезический метод; Mt=0.1	-
2057	514981.79	2230145.52	Геодезический метод; Mt=0.1	-
2058	515001.99	2230147.23	Геодезический метод; Mt=0.1	-
2059	515002.73	2230137.52	Геодезический метод; Mt=0.1	-
2060	514980.80	2230135.52	Геодезический метод; Mt=0.1	-
2061	514982.68	2230109.71	Геодезический метод; Mt=0.1	-
2062	514956.90	2230093.31	Геодезический метод; Mt=0.1	-
2063	514957.02	2230090.25	Геодезический метод; Mt=0.1	-
2064	514930.98	2230088.04	Геодезический метод; Mt=0.1	-
2065	514925.19	2230111.52	Геодезический метод; Mt=0.1	-
2066	514931.00	2230112.83	Геодезический метод; Mt=0.1	-
2067	514928.78	2230122.08	Геодезический метод; Mt=0.1	-
2068	514923.16	2230120.86	Геодезический метод; Mt=0.1	-
2069	514920.43	2230133.25	Геодезический метод; Mt=0.1	-

2070	514927.25	2230140.75	Геодезический метод; Mt=0.1	-
2071	514927.00	2230148.75	Геодезический метод; Mt=0.1	-
2072	514917.01	2230148.18	Геодезический метод; Mt=0.1	-
2073	514917.13	2230144.48	Геодезический метод; Mt=0.1	-
2074	514909.58	2230136.17	Геодезический метод; Mt=0.1	-
2075	514914.27	2230114.20	Геодезический метод; Mt=0.1	-
2076	514922.20	2230081.89	Геодезический метод; Mt=0.1	-
2077	514922.96	2230073.92	Геодезический метод; Mt=0.1	-
2078	514932.85	2230074.62	Геодезический метод; Mt=0.1	-
2079	514932.61	2230078.15	Геодезический метод; Mt=0.1	-
2080	514967.38	2230081.10	Геодезический метод; Mt=0.1	-
2081	514967.11	2230087.96	Геодезический метод; Mt=0.1	-
2082	514993.09	2230104.47	Геодезический метод; Mt=0.1	-
2083	514991.49	2230126.46	Геодезический метод; Mt=0.1	-
2084	515008.54	2230128.01	Геодезический метод; Mt=0.1	-
2045	515074.64	2230134.06	Геодезический метод; Mt=0.1	-
2085	514754.62	2230199.51	Геодезический метод; Mt=0.1	-
2086	514753.40	2230209.56	Геодезический метод; Mt=0.1	-
2087	514730.88	2230203.23	Геодезический метод; Mt=0.1	-
2088	514732.60	2230194.41	Геодезический метод; Mt=0.1	-
2085	514754.62	2230199.51	Геодезический метод; Mt=0.1	-

**ОПИСАНИЕ МЕСТОПОЛОЖЕНИЯ ГРАНИЦ ПУБЛИЧНОГО СЕРВИТУТА ПО
ОБЪЕКТУ сооружение
ПЕРМСКИЙ КРАЙ, Г. ПЕРМЬ
(НАИМЕНОВАНИЕ ОБЪЕКТА)**

Сведения о местоположении границ объекта

1. Система координат МСК-59(зона 2)

2. Сведения о характерных точках границ объекта

Обозначение характерных точек границ	Координаты, м		Метод определения координат и средняя квадратическая погрешность положения характерной точки (M _t), м	Описание закрепления точки на местности (при наличии)
	X	Y		
1	2	3	4	5
1	518354.82	2232749.08	Геодезический метод; M _t =0.1	-
2	518342.05	2232755.08	Геодезический метод; M _t =0.1	-
3	518341.31	2232753.47	Геодезический метод; M _t =0.1	-
4	518338.56	2232754.96	Геодезический метод; M _t =0.1	-
5	518340.67	2232758.90	Геодезический метод; M _t =0.1	-
6	518331.91	2232763.03	Геодезический метод; M _t =0.1	-
7	518332.84	2232764.84	Геодезический метод; M _t =0.1	-
8	518319.68	2232771.63	Геодезический метод; M _t =0.1	-
9	518318.55	2232769.40	Геодезический метод; M _t =0.1	-
10	518285.55	2232785.27	Геодезический метод; M _t =0.1	-
11	518288.16	2232790.59	Геодезический метод; M _t =0.1	-
12	518271.65	2232799.33	Геодезический метод; M _t =0.1	-
13	518268.71	2232794.19	Геодезический метод; M _t =0.1	-
14	518231.57	2232815.15	Геодезический метод; M _t =0.1	-
15	518232.72	2232817.31	Геодезический метод; M _t =0.1	-
16	518221.27	2232823.46	Геодезический метод; M _t =0.1	-
17	518220.09	2232821.27	Геодезический метод; M _t =0.1	-
18	518141.92	2232861.04	Геодезический метод; M _t =0.1	-
19	518148.82	2232874.25	Геодезический метод; M _t =0.1	-
20	518129.28	2232886.18	Геодезический метод; M _t =0.1	-
21	518123.13	2232875.09	Геодезический метод; M _t =0.1	-
22	518071.05	2232900.86	Геодезический метод; M _t =0.1	-
23	518072.09	2232903.04	Геодезический метод; M _t =0.1	-
24	518059.78	2232908.80	Геодезический метод; M _t =0.1	-
25	518058.95	2232907.06	Геодезический метод; M _t =0.1	-
26	517992.21	2232942.34	Геодезический метод; M _t =0.1	-
27	517995.91	2232949.11	Геодезический метод; M _t =0.1	-
28	517969.09	2232963.31	Геодезический метод; M _t =0.1	-

1	2	3	4	5
29	517965.38	2232956.54	Геодезический метод; Mt=0.1	-
30	517948.89	2232965.27	Геодезический метод; Mt=0.1	-
31	517949.64	2232966.69	Геодезический метод; Mt=0.1	-
32	517937.67	2232973.15	Геодезический метод; Mt=0.1	-
33	517936.86	2232971.63	Геодезический метод; Mt=0.1	-
34	517919.07	2232981.32	Геодезический метод; Mt=0.1	-
35	517901.07	2232947.77	Геодезический метод; Mt=0.1	-
36	517899.04	2232948.84	Геодезический метод; Mt=0.1	-
37	517898.01	2232946.85	Геодезический метод; Mt=0.1	-
38	517871.02	2232960.96	Геодезический метод; Mt=0.1	-
39	517831.70	2232984.33	Геодезический метод; Mt=0.1	-
40	517837.70	2232994.79	Геодезический метод; Mt=0.1	-
41	517821.62	2233004.15	Геодезический метод; Mt=0.1	-
42	517817.53	2232997.00	Геодезический метод; Mt=0.1	-
43	517750.54	2233031.75	Геодезический метод; Mt=0.1	-
44	517751.76	2233034.38	Геодезический метод; Mt=0.1	-
45	517737.81	2233040.90	Геодезический метод; Mt=0.1	-
46	517736.84	2233038.81	Геодезический метод; Mt=0.1	-
47	517707.55	2233053.79	Геодезический метод; Mt=0.1	-
48	517710.59	2233060.20	Геодезический метод; Mt=0.1	-
49	517693.53	2233068.58	Геодезический метод; Mt=0.1	-
50	517690.54	2233062.25	Геодезический метод; Mt=0.1	-
51	517632.25	2233091.12	Геодезический метод; Mt=0.1	-
52	517637.22	2233103.29	Геодезический метод; Mt=0.1	-
53	517595.97	2233123.73	Геодезический метод; Mt=0.1	-
54	517588.86	2233112.46	Геодезический метод; Mt=0.1	-
55	517532.02	2233142.35	Геодезический метод; Mt=0.1	-
56	517535.27	2233148.73	Геодезический метод; Mt=0.1	-
57	517516.65	2233158.44	Геодезический метод; Mt=0.1	-
58	517513.33	2233151.92	Геодезический метод; Mt=0.1	-
59	517492.14	2233162.04	Геодезический метод; Mt=0.1	-
60	517494.09	2233165.69	Геодезический метод; Mt=0.1	-
61	517480.29	2233173.29	Геодезический метод; Mt=0.1	-
62	517477.89	2233168.88	Геодезический метод; Mt=0.1	-
63	517442.14	2233186.15	Геодезический метод; Mt=0.1	-
64	517445.35	2233192.50	Геодезический метод; Mt=0.1	-
65	517426.16	2233201.96	Геодезический метод; Mt=0.1	-
66	517422.99	2233195.72	Геодезический метод; Mt=0.1	-
67	517366.58	2233225.67	Геодезический метод; Mt=0.1	-

1	2	3	4	5
68	517338.89	2233239.52	Геодезический метод; Mt=0.1	-
69	517350.07	2233266.86	Геодезический метод; Mt=0.1	-
70	517306.27	2233289.62	Геодезический метод; Mt=0.1	-
71	517307.22	2233291.67	Геодезический метод; Mt=0.1	-
72	517294.35	2233297.69	Геодезический метод; Mt=0.1	-
73	517293.65	2233296.17	Геодезический метод; Mt=0.1	-
74	517245.50	2233321.10	Геодезический метод; Mt=0.1	-
75	517249.22	2233327.63	Геодезический метод; Mt=0.1	-
76	517234.50	2233336.11	Геодезический метод; Mt=0.1	-
77	517231.27	2233330.47	Геодезический метод; Mt=0.1	-
78	517220.82	2233336.35	Геодезический метод; Mt=0.1	-
79	517222.25	2233339.44	Геодезический метод; Mt=0.1	-
80	517209.66	2233345.36	Геодезический метод; Mt=0.1	-
81	517208.75	2233343.38	Геодезический метод; Mt=0.1	-
82	517205.27	2233345.46	Геодезический метод; Mt=0.1	-
83	517206.95	2233348.63	Геодезический метод; Mt=0.1	-
84	517193.84	2233355.54	Геодезический метод; Mt=0.1	-
85	517191.76	2233351.62	Геодезический метод; Mt=0.1	-
86	517181.47	2233357.48	Геодезический метод; Mt=0.1	-
87	517180.04	2233354.93	Геодезический метод; Mt=0.1	-
88	517158.16	2233367.04	Геодезический метод; Mt=0.1	-
89	517160.30	2233371.02	Геодезический метод; Mt=0.1	-
90	517134.04	2233385.47	Геодезический метод; Mt=0.1	-
91	517131.90	2233381.51	Геодезический метод; Mt=0.1	-
92	517097.49	2233400.51	Геодезический метод; Mt=0.1	-
93	517098.09	2233401.43	Геодезический метод; Mt=0.1	-
94	517088.55	2233407.71	Геодезический метод; Mt=0.1	-
95	517075.98	2233414.74	Геодезический метод; Mt=0.1	-
96	517069.03	2233402.13	Геодезический метод; Mt=0.1	-
97	517070.96	2233401.05	Геодезический метод; Mt=0.1	-
98	517060.15	2233380.83	Геодезический метод; Mt=0.1	-
99	517024.44	2233400.60	Геодезический метод; Mt=0.1	-
100	517025.03	2233401.69	Геодезический метод; Mt=0.1	-
101	517014.16	2233407.68	Геодезический метод; Mt=0.1	-
102	517013.59	2233406.62	Геодезический метод; Mt=0.1	-
103	516989.66	2233419.96	Геодезический метод; Mt=0.1	-
104	517000.53	2233441.48	Геодезический метод; Mt=0.1	-
105	516976.34	2233454.35	Геодезический метод; Mt=0.1	-
106	516978.15	2233458.23	Геодезический метод; Mt=0.1	-

1	2	3	4	5
107	516962.19	2233465.63	Геодезический метод; Mt=0.1	-
108	516960.75	2233462.54	Геодезический метод; Mt=0.1	-
109	516896.95	2233495.46	Геодезический метод; Mt=0.1	-
110	516898.01	2233497.50	Геодезический метод; Mt=0.1	-
111	516884.30	2233504.56	Геодезический метод; Mt=0.1	-
112	516883.32	2233502.65	Геодезический метод; Mt=0.1	-
113	516795.65	2233549.94	Геодезический метод; Mt=0.1	-
114	516796.67	2233551.88	Геодезический метод; Mt=0.1	-
115	516782.96	2233558.95	Геодезический метод; Mt=0.1	-
116	516782.09	2233557.25	Геодезический метод; Mt=0.1	-
117	516682.56	2233610.94	Геодезический метод; Mt=0.1	-
118	516683.63	2233613.00	Геодезический метод; Mt=0.1	-
119	516668.62	2233620.51	Геодезический метод; Mt=0.1	-
120	516667.70	2233618.73	Геодезический метод; Mt=0.1	-
121	516574.23	2233666.29	Геодезический метод; Mt=0.1	-
122	516575.12	2233668.00	Геодезический метод; Mt=0.1	-
123	516564.66	2233673.45	Геодезический метод; Mt=0.1	-
124	516563.82	2233671.83	Геодезический метод; Mt=0.1	-
125	516534.08	2233688.36	Геодезический метод; Mt=0.1	-
126	516518.72	2233660.90	Геодезический метод; Mt=0.1	-
127	516516.52	2233661.90	Геодезический метод; Mt=0.1	-
128	516510.48	2233648.63	Геодезический метод; Mt=0.1	-
129	516523.57	2233642.63	Геодезический метод; Mt=0.1	-
130	516529.64	2233655.92	Геодезический метод; Mt=0.1	-
131	516527.85	2233656.74	Геодезический метод; Mt=0.1	-
132	516537.94	2233674.77	Геодезический метод; Mt=0.1	-
133	516559.21	2233662.95	Геодезический метод; Mt=0.1	-
134	516558.12	2233660.84	Геодезический метод; Mt=0.1	-
135	516568.59	2233655.39	Геодезический метод; Mt=0.1	-
136	516569.63	2233657.41	Геодезический метод; Mt=0.1	-
137	516663.11	2233609.85	Геодезический метод; Mt=0.1	-
138	516662.10	2233607.89	Геодезический метод; Mt=0.1	-
139	516664.23	2233606.83	Геодезический метод; Mt=0.1	-
140	516657.59	2233593.29	Геодезический метод; Mt=0.1	-
141	516649.58	2233597.36	Геодезический метод; Mt=0.1	-
142	516635.91	2233569.81	Геодезический метод; Mt=0.1	-
143	516644.85	2233565.31	Геодезический метод; Mt=0.1	-
144	516654.04	2233583.87	Геодезический метод; Mt=0.1	-
145	516662.10	2233579.77	Геодезический метод; Mt=0.1	-

1	2	3	4	5
146	516673.19	2233602.35	Геодезический метод; Mt=0.1	-
147	516677.13	2233600.38	Геодезический метод; Mt=0.1	-
148	516677.98	2233602.04	Геодезический метод; Mt=0.1	-
149	516777.50	2233548.37	Геодезический метод; Mt=0.1	-
150	516776.45	2233546.34	Геодезический метод; Mt=0.1	-
151	516790.13	2233539.27	Геодезический метод; Mt=0.1	-
152	516791.05	2233541.05	Геодезический метод; Mt=0.1	-
153	516878.73	2233493.76	Геодезический метод; Mt=0.1	-
154	516877.79	2233491.94	Геодезический метод; Mt=0.1	-
155	516891.47	2233484.88	Геодезический метод; Mt=0.1	-
156	516892.34	2233486.58	Геодезический метод; Mt=0.1	-
157	516956.53	2233453.46	Геодезический метод; Mt=0.1	-
158	516954.94	2233450.04	Геодезический метод; Mt=0.1	-
159	516970.90	2233442.63	Геодезический метод; Mt=0.1	-
160	516972.13	2233445.27	Геодезический метод; Mt=0.1	-
161	516987.20	2233437.25	Геодезический метод; Mt=0.1	-
162	516976.41	2233415.90	Геодезический метод; Mt=0.1	-
163	517008.80	2233397.83	Геодезический метод; Mt=0.1	-
164	517008.24	2233396.79	Геодезический метод; Mt=0.1	-
165	517019.08	2233390.83	Геодезический метод; Mt=0.1	-
166	517019.62	2233391.82	Геодезический метод; Mt=0.1	-
167	517064.19	2233367.17	Геодезический метод; Mt=0.1	-
168	517079.69	2233396.19	Геодезический метод; Mt=0.1	-
169	517081.60	2233395.11	Геодезический метод; Mt=0.1	-
170	517082.42	2233396.59	Геодезический метод; Mt=0.1	-
171	517091.15	2233390.83	Геодезический метод; Mt=0.1	-
172	517092.00	2233392.13	Геодезический метод; Mt=0.1	-
173	517135.90	2233367.88	Геодезический метод; Mt=0.1	-
174	517138.04	2233371.85	Геодезический метод; Mt=0.1	-
175	517146.78	2233367.04	Геодезический метод; Mt=0.1	-
176	517144.65	2233363.09	Геодезический метод; Mt=0.1	-
177	517175.16	2233346.21	Геодезический метод; Mt=0.1	-
178	517173.64	2233343.49	Геодезический метод; Mt=0.1	-
179	517185.69	2233336.60	Геодезический метод; Mt=0.1	-
180	517187.82	2233340.40	Геодезический метод; Mt=0.1	-
181	517188.60	2233340.35	Геодезический метод; Mt=0.1	-
182	517199.54	2233334.58	Геодезический метод; Mt=0.1	-
183	517200.60	2233336.60	Геодезический метод; Mt=0.1	-
184	517204.53	2233334.24	Геодезический метод; Mt=0.1	-

1	2	3	4	5
185	517202.96	2233330.84	Геодезический метод; Mt=0.1	-
186	517215.53	2233324.92	Геодезический метод; Mt=0.1	-
187	517216.60	2233327.24	Геодезический метод; Mt=0.1	-
188	517231.20	2233319.02	Геодезический метод; Mt=0.1	-
189	517236.50	2233314.50	Геодезический метод; Mt=0.1	-
190	517289.45	2233287.09	Геодезический метод; Mt=0.1	-
191	517288.27	2233284.53	Геодезический метод; Mt=0.1	-
192	517301.14	2233278.51	Геодезический метод; Mt=0.1	-
193	517302.07	2233280.54	Геодезический метод; Mt=0.1	-
194	517337.36	2233262.20	Геодезический метод; Mt=0.1	-
195	517326.11	2233234.73	Геодезический метод; Mt=0.1	-
196	517362.00	2233216.78	Геодезический метод; Mt=0.1	-
197	517427.30	2233182.11	Геодезический метод; Mt=0.1	-
198	517430.60	2233188.63	Геодезический метод; Mt=0.1	-
199	517431.86	2233188.00	Геодезический метод; Mt=0.1	-
200	517428.60	2233181.59	Геодезический метод; Mt=0.1	-
201	517473.10	2233160.09	Геодезический метод; Mt=0.1	-
202	517472.74	2233159.43	Геодезический метод; Mt=0.1	-
203	517486.66	2233151.77	Геодезический метод; Mt=0.1	-
204	517487.42	2233153.21	Геодезический метод; Mt=0.1	-
205	517517.80	2233138.69	Геодезический метод; Mt=0.1	-
206	517520.97	2233144.90	Геодезический метод; Mt=0.1	-
207	517521.86	2233144.44	Геодезический метод; Mt=0.1	-
208	517518.63	2233138.09	Геодезический метод; Mt=0.1	-
209	517592.40	2233099.31	Геодезический метод; Mt=0.1	-
210	517599.62	2233110.77	Геодезический метод; Mt=0.1	-
211	517624.45	2233098.46	Геодезический метод; Mt=0.1	-
212	517619.48	2233086.29	Геодезический метод; Mt=0.1	-
213	517691.09	2233050.83	Геодезический метод; Mt=0.1	-
214	517699.12	2233046.90	Геодезический метод; Mt=0.1	-
215	517732.65	2233029.72	Геодезический метод; Mt=0.1	-
216	517730.98	2233026.11	Геодезический метод; Mt=0.1	-
217	517744.92	2233019.58	Геодезический метод; Mt=0.1	-
218	517746.34	2233022.66	Геодезический метод; Mt=0.1	-
219	517820.18	2232984.38	Геодезический метод; Mt=0.1	-
220	517818.11	2232980.77	Геодезический метод; Mt=0.1	-
221	517866.14	2232952.23	Геодезический метод; Mt=0.1	-
222	517893.39	2232937.98	Геодезический метод; Mt=0.1	-
223	517892.48	2232936.25	Геодезический метод; Mt=0.1	-

1	2	3	4	5
224	517899.55	2232932.49	Геодезический метод; Mt=0.1	-
225	517898.86	2232931.12	Геодезический метод; Mt=0.1	-
226	517901.58	2232929.71	Геодезический метод; Mt=0.1	-
227	517892.46	2232911.78	Геодезический метод; Mt=0.1	-
228	517927.24	2232893.93	Геодезический метод; Mt=0.1	-
229	517907.44	2232854.87	Геодезический метод; Mt=0.1	-
230	517905.54	2232850.63	Геодезический метод; Mt=0.1	-
231	517890.82	2232821.87	Геодезический метод; Mt=0.1	-
232	517889.72	2232822.45	Геодезический метод; Mt=0.1	-
233	517883.17	2232810.30	Геодезический метод; Mt=0.1	-
234	517894.46	2232804.19	Геодезический метод; Mt=0.1	-
235	517896.76	2232808.46	Геодезический метод; Mt=0.1	-
236	517893.86	2232810.02	Геодезический метод; Mt=0.1	-
237	517904.70	2232831.42	Геодезический метод; Mt=0.1	-
238	517906.45	2232830.47	Геодезический метод; Mt=0.1	-
239	517912.28	2232841.87	Геодезический метод; Mt=0.1	-
240	517916.91	2232839.56	Геодезический метод; Mt=0.1	-
241	517923.57	2232851.63	Геодезический метод; Mt=0.1	-
242	517918.46	2232854.47	Геодезический метод; Mt=0.1	-
243	517940.66	2232898.28	Геодезический метод; Mt=0.1	-
244	517905.89	2232916.13	Геодезический метод; Mt=0.1	-
245	517910.47	2232925.15	Геодезический метод; Mt=0.1	-
246	517911.32	2232924.72	Геодезический метод; Mt=0.1	-
247	517918.10	2232938.10	Геодезический метод; Mt=0.1	-
248	517910.76	2232941.87	Геодезический метод; Mt=0.1	-
249	517911.07	2232942.45	Геодезический метод; Mt=0.1	-
250	517909.89	2232943.08	Геодезический метод; Mt=0.1	-
251	517923.12	2232967.73	Геодезический метод; Mt=0.1	-
252	517932.16	2232962.81	Геодезический метод; Mt=0.1	-
253	517931.27	2232961.16	Геодезический метод; Mt=0.1	-
254	517943.23	2232954.69	Геодезический метод; Mt=0.1	-
255	517944.17	2232956.44	Геодезический метод; Mt=0.1	-
256	517969.41	2232943.09	Геодезический метод; Mt=0.1	-
257	517973.12	2232949.86	Геодезический метод; Mt=0.1	-
258	517982.27	2232945.02	Геодезический метод; Mt=0.1	-
259	517978.55	2232938.24	Геодезический метод; Mt=0.1	-
260	518054.66	2232898.01	Геодезический метод; Mt=0.1	-
261	518053.70	2232895.96	Геодезический метод; Mt=0.1	-
262	518066.02	2232890.20	Геодезический метод; Mt=0.1	-

1	2	3	4	5
263	518066.78	2232891.81	Геодезический метод; Mt=0.1	-
264	518127.23	2232861.90	Геодезический метод; Mt=0.1	-
265	518132.97	2232872.21	Геодезический метод; Mt=0.1	-
266	518135.63	2232870.59	Геодезический метод; Mt=0.1	-
267	518128.39	2232856.71	Геодезический метод; Mt=0.1	-
268	518215.38	2232812.46	Геодезический метод; Mt=0.1	-
269	518214.57	2232810.94	Геодезический метод; Mt=0.1	-
270	518226.03	2232804.79	Геодезический метод; Mt=0.1	-
271	518226.84	2232806.34	Геодезический метод; Mt=0.1	-
272	518268.28	2232782.96	Геодезический метод; Mt=0.1	-
273	518276.83	2232778.36	Геодезический метод; Mt=0.1	-
274	518314.01	2232760.48	Геодезический метод; Mt=0.1	-
275	518312.97	2232758.44	Геодезический метод; Mt=0.1	-
276	518324.04	2232752.73	Геодезический метод; Mt=0.1	-
277	518321.70	2232747.65	Геодезический метод; Mt=0.1	-
278	518322.96	2232747.05	Геодезический метод; Mt=0.1	-
279	518319.61	2232740.84	Геодезический метод; Mt=0.1	-
280	518317.34	2232742.12	Геодезический метод; Mt=0.1	-
281	518310.16	2232729.16	Геодезический метод; Mt=0.1	-
282	518323.07	2232721.93	Геодезический метод; Mt=0.1	-
283	518324.72	2232724.91	Геодезический метод; Mt=0.1	-
284	518327.34	2232723.67	Геодезический метод; Mt=0.1	-
285	518340.47	2232740.57	Геодезический метод; Mt=0.1	-
286	518349.03	2232736.55	Геодезический метод; Mt=0.1	-
1	518354.82	2232749.08	Геодезический метод; Mt=0.1	-
287	516464.47	2233643.09	Геодезический метод; Mt=0.1	-
288	516421.02	2233662.71	Геодезический метод; Mt=0.1	-
289	516421.93	2233664.73	Геодезический метод; Mt=0.1	-
290	516408.59	2233670.69	Геодезический метод; Mt=0.1	-
291	516408.01	2233669.38	Геодезический метод; Mt=0.1	-
292	516397.03	2233673.55	Геодезический метод; Mt=0.1	-
293	516360.27	2233682.02	Геодезический метод; Mt=0.1	-
294	516361.68	2233687.81	Геодезический метод; Mt=0.1	-
295	516342.26	2233692.85	Геодезический метод; Mt=0.1	-
296	516340.90	2233687.33	Геодезический метод; Mt=0.1	-
297	516320.18	2233694.04	Геодезический метод; Mt=0.1	-
298	516313.26	2233697.09	Геодезический метод; Mt=0.1	-
299	516277.42	2233713.06	Геодезический метод; Mt=0.1	-

1	2	3	4	5
300	516273.86	2233712.33	Геодезический метод; Mt=0.1	-
301	516273.67	2233712.86	Геодезический метод; Mt=0.1	-
302	516234.59	2233704.15	Геодезический метод; Mt=0.1	-
303	516234.77	2233703.27	Геодезический метод; Mt=0.1	-
304	516213.92	2233698.23	Геодезический метод; Mt=0.1	-
305	516155.33	2233673.21	Геодезический метод; Mt=0.1	-
306	516155.01	2233673.96	Геодезический метод; Mt=0.1	-
307	516078.72	2233640.84	Геодезический метод; Mt=0.1	-
308	516063.19	2233627.79	Геодезический метод; Mt=0.1	-
309	516046.30	2233606.60	Геодезический метод; Mt=0.1	-
310	516046.85	2233606.17	Геодезический метод; Mt=0.1	-
311	516020.29	2233571.63	Геодезический метод; Mt=0.1	-
312	515984.34	2233588.61	Геодезический метод; Mt=0.1	-
313	515984.57	2233589.10	Геодезический метод; Mt=0.1	-
314	515933.17	2233614.00	Геодезический метод; Mt=0.1	-
315	515873.24	2233603.99	Геодезический метод; Mt=0.1	-
316	515874.41	2233589.10	Геодезический метод; Mt=0.1	-
317	515816.55	2233583.61	Геодезический метод; Mt=0.1	-
318	515769.16	2233578.82	Геодезический метод; Mt=0.1	-
319	515768.05	2233597.06	Геодезический метод; Mt=0.1	-
320	515733.03	2233593.70	Геодезический метод; Mt=0.1	-
321	515703.92	2233600.13	Геодезический метод; Mt=0.1	-
322	515706.55	2233611.02	Геодезический метод; Mt=0.1	-
323	515685.78	2233616.63	Геодезический метод; Mt=0.1	-
324	515682.58	2233605.05	Геодезический метод; Mt=0.1	-
325	515608.52	2233621.02	Геодезический метод; Mt=0.1	-
326	515545.02	2233545.89	Геодезический метод; Mt=0.1	-
327	515538.27	2233551.63	Геодезический метод; Mt=0.1	-
328	515524.44	2233535.34	Геодезический метод; Mt=0.1	-
329	515531.21	2233529.56	Геодезический метод; Mt=0.1	-
330	515478.09	2233466.13	Геодезический метод; Mt=0.1	-
331	515443.19	2233471.73	Геодезический метод; Mt=0.1	-
332	515394.15	2233478.61	Геодезический метод; Mt=0.1	-
333	515395.55	2233489.00	Геодезический метод; Mt=0.1	-
334	515374.40	2233490.12	Геодезический метод; Mt=0.1	-
335	515373.19	2233481.73	Геодезический метод; Mt=0.1	-
336	515343.97	2233486.04	Геодезический метод; Mt=0.1	-
337	515338.23	2233487.44	Геодезический метод; Mt=0.1	-
338	515319.20	2233489.01	Геодезический метод; Mt=0.1	-

1	2	3	4	5
339	515318.73	2233478.73	Геодезический метод; Mt=0.1	-
340	515261.23	2233480.55	Геодезический метод; Mt=0.1	-
341	515260.64	2233443.17	Геодезический метод; Mt=0.1	-
342	515248.34	2233443.65	Геодезический метод; Mt=0.1	-
343	515248.34	2233445.23	Геодезический метод; Mt=0.1	-
344	515235.84	2233445.23	Геодезический метод; Mt=0.1	-
345	515235.84	2233443.44	Геодезический метод; Mt=0.1	-
346	515208.31	2233444.22	Геодезический метод; Mt=0.1	-
347	515202.14	2233444.27	Геодезический метод; Mt=0.1	-
348	515122.47	2233445.38	Геодезический метод; Mt=0.1	-
349	515122.47	2233447.39	Геодезический метод; Mt=0.1	-
350	515120.93	2233447.39	Геодезический метод; Mt=0.1	-
351	515121.00	2233452.50	Геодезический метод; Mt=0.1	-
352	515103.84	2233452.54	Геодезический метод; Mt=0.1	-
353	515103.84	2233433.84	Геодезический метод; Mt=0.1	-
354	515096.40	2233433.82	Геодезический метод; Mt=0.1	-
355	515096.40	2233436.06	Геодезический метод; Mt=0.1	-
356	515082.42	2233436.06	Геодезический метод; Mt=0.1	-
357	515082.42	2233433.17	Геодезический метод; Mt=0.1	-
358	515068.91	2233433.21	Геодезический метод; Mt=0.1	-
359	515068.91	2233434.70	Геодезический метод; Mt=0.1	-
360	515054.10	2233434.58	Геодезический метод; Mt=0.1	-
361	515054.12	2233433.26	Геодезический метод; Mt=0.1	-
362	515052.97	2233433.27	Геодезический метод; Mt=0.1	-
363	515052.94	2233436.78	Геодезический метод; Mt=0.1	-
364	515040.10	2233436.69	Геодезический метод; Mt=0.1	-
365	515040.14	2233433.31	Геодезический метод; Mt=0.1	-
366	515033.83	2233433.33	Геодезический метод; Mt=0.1	-
367	515033.83	2233434.17	Геодезический метод; Mt=0.1	-
368	515019.53	2233434.17	Геодезический метод; Mt=0.1	-
369	515019.53	2233420.24	Геодезический метод; Mt=0.1	-
370	515021.41	2233420.24	Геодезический метод; Mt=0.1	-
371	515021.29	2233415.35	Геодезический метод; Mt=0.1	-
372	515018.80	2233415.35	Геодезический метод; Mt=0.1	-
373	515018.80	2233402.52	Геодезический метод; Mt=0.1	-
374	515019.64	2233402.52	Геодезический метод; Mt=0.1	-
375	515014.53	2233388.57	Геодезический метод; Mt=0.1	-
376	515014.23	2233383.28	Геодезический метод; Mt=0.1	-
377	515013.53	2233370.29	Геодезический метод; Mt=0.1	-

1	2	3	4	5
378	515011.04	2233310.04	Геодезический метод; Mt=0.1	-
379	514975.60	2233310.66	Геодезический метод; Mt=0.1	-
380	514869.92	2233311.63	Геодезический метод; Mt=0.1	-
381	514870.63	2233220.67	Геодезический метод; Mt=0.1	-
382	514863.33	2233220.03	Геодезический метод; Mt=0.1	-
383	514864.22	2233203.72	Геодезический метод; Mt=0.1	-
384	514871.22	2233203.77	Геодезический метод; Mt=0.1	-
385	514872.28	2233177.90	Геодезический метод; Mt=0.1	-
386	514824.77	2233156.93	Геодезический метод; Mt=0.1	-
387	514828.37	2233100.73	Геодезический метод; Mt=0.1	-
388	514830.38	2233080.88	Геодезический метод; Mt=0.1	-
389	514831.91	2233069.96	Геодезический метод; Mt=0.1	-
390	514838.16	2233070.86	Геодезический метод; Mt=0.1	-
391	514842.03	2233059.11	Геодезический метод; Mt=0.1	-
392	514830.16	2233055.46	Геодезический метод; Mt=0.1	-
393	514817.59	2233054.19	Геодезический метод; Mt=0.1	-
394	514806.09	2233052.09	Геодезический метод; Mt=0.1	-
395	514795.70	2233053.59	Геодезический метод; Mt=0.1	-
396	514796.38	2233061.38	Геодезический метод; Mt=0.1	-
397	514775.57	2233064.33	Геодезический метод; Mt=0.1	-
398	514774.45	2233056.27	Геодезический метод; Mt=0.1	-
399	514756.95	2233058.23	Геодезический метод; Mt=0.1	-
400	514729.53	2233081.85	Геодезический метод; Mt=0.1	-
401	514724.77	2233076.47	Геодезический метод; Mt=0.1	-
402	514723.19	2233077.82	Геодезический метод; Mt=0.1	-
403	514727.78	2233083.25	Геодезический метод; Mt=0.1	-
404	514690.91	2233114.96	Геодезический метод; Mt=0.1	-
405	514652.51	2233126.47	Геодезический метод; Mt=0.1	-
406	514629.65	2233013.04	Геодезический метод; Mt=0.1	-
407	514532.68	2233015.21	Геодезический метод; Mt=0.1	-
408	514529.82	2232984.85	Геодезический метод; Mt=0.1	-
409	514476.34	2232985.72	Геодезический метод; Mt=0.1	-
410	514471.75	2232953.34	Геодезический метод; Mt=0.1	-
411	514417.78	2232954.67	Геодезический метод; Mt=0.1	-
412	514417.68	2232958.11	Геодезический метод; Mt=0.1	-
413	514395.88	2232958.40	Геодезический метод; Mt=0.1	-
414	514383.10	2232958.76	Геодезический метод; Mt=0.1	-
415	514383.09	2232958.57	Геодезический метод; Mt=0.1	-
416	514363.66	2232958.83	Геодезический метод; Mt=0.1	-

1	2	3	4	5
417	514364.92	2232912.27	Геодезический метод; Mt=0.1	-
418	514292.96	2232912.25	Геодезический метод; Mt=0.1	-
419	514289.70	2232824.06	Геодезический метод; Mt=0.1	-
420	514300.98	2232822.79	Геодезический метод; Mt=0.1	-
421	514303.85	2232901.16	Геодезический метод; Mt=0.1	-
422	514376.40	2232901.36	Геодезический метод; Mt=0.1	-
423	514375.30	2232947.21	Геодезический метод; Mt=0.1	-
424	514382.69	2232947.15	Геодезический метод; Mt=0.1	-
425	514382.66	2232945.92	Геодезический метод; Mt=0.1	-
426	514395.65	2232945.54	Геодезический метод; Mt=0.1	-
427	514395.69	2232947.06	Геодезический метод; Mt=0.1	-
428	514406.65	2232946.98	Геодезический метод; Mt=0.1	-
429	514406.70	2232943.43	Геодезический метод; Mt=0.1	-
430	514481.60	2232941.30	Геодезический метод; Mt=0.1	-
431	514486.28	2232974.04	Геодезический метод; Mt=0.1	-
432	514540.31	2232973.29	Геодезический метод; Mt=0.1	-
433	514543.17	2233003.69	Геодезический метод; Mt=0.1	-
434	514638.84	2233001.65	Геодезический метод; Mt=0.1	-
435	514661.19	2233111.84	Геодезический метод; Mt=0.1	-
436	514685.84	2233104.33	Геодезический метод; Mt=0.1	-
437	514711.77	2233082.11	Геодезический метод; Mt=0.1	-
438	514707.21	2233076.82	Геодезический метод; Mt=0.1	-
439	514725.69	2233060.50	Геодезический метод; Mt=0.1	-
440	514730.68	2233066.02	Геодезический метод; Mt=0.1	-
441	514752.19	2233047.44	Геодезический метод; Mt=0.1	-
442	514779.52	2233044.54	Геодезический метод; Mt=0.1	-
443	514788.41	2233043.52	Геодезический метод; Mt=0.1	-
444	514806.37	2233040.69	Геодезический метод; Mt=0.1	-
445	514819.10	2233042.91	Геодезический метод; Mt=0.1	-
446	514821.01	2233043.09	Геодезический метод; Mt=0.1	-
447	514824.10	2232995.55	Геодезический метод; Mt=0.1	-
448	514833.66	2232996.06	Геодезический метод; Mt=0.1	-
449	514833.92	2232993.91	Геодезический метод; Mt=0.1	-
450	514824.71	2232992.71	Геодезический метод; Mt=0.1	-
451	514834.04	2232923.75	Геодезический метод; Mt=0.1	-
452	514843.95	2232925.10	Геодезический метод; Mt=0.1	-
453	514835.97	2232984.09	Геодезический метод; Mt=0.1	-
454	514845.07	2232985.27	Геодезический метод; Mt=0.1	-
455	514842.44	2233006.54	Геодезический метод; Mt=0.1	-

1	2	3	4	5
456	514833.44	2233006.06	Геодезический метод; Mt=0.1	-
457	514830.97	2233044.02	Геодезический метод; Mt=0.1	-
458	514832.29	2233044.13	Геодезический метод; Mt=0.1	-
459	514856.16	2233051.48	Геодезический метод; Mt=0.1	-
460	514845.84	2233083.48	Геодезический метод; Mt=0.1	-
461	514841.51	2233082.79	Геодезический метод; Mt=0.1	-
462	514839.57	2233101.50	Геодезический метод; Mt=0.1	-
463	514836.63	2233149.50	Геодезический метод; Mt=0.1	-
464	514883.97	2233169.73	Геодезический метод; Mt=0.1	-
465	514882.66	2233210.38	Геодезический метод; Mt=0.1	-
466	514882.49	2233214.85	Геодезический метод; Mt=0.1	-
467	514881.67	2233299.99	Геодезический метод; Mt=0.1	-
468	514975.23	2233299.33	Геодезический метод; Mt=0.1	-
469	515022.13	2233298.46	Геодезический метод; Mt=0.1	-
470	515024.83	2233369.72	Геодезический метод; Mt=0.1	-
471	515025.66	2233382.61	Геодезический метод; Mt=0.1	-
472	515025.88	2233386.35	Геодезический метод; Mt=0.1	-
473	515032.46	2233402.52	Геодезический метод; Mt=0.1	-
474	515033.05	2233402.52	Геодезический метод; Mt=0.1	-
475	515033.05	2233415.35	Геодезический метод; Mt=0.1	-
476	515031.29	2233415.35	Геодезический метод; Mt=0.1	-
477	515031.41	2233420.24	Геодезический метод; Mt=0.1	-
478	515033.83	2233420.24	Геодезический метод; Mt=0.1	-
479	515033.83	2233423.33	Геодезический метод; Mt=0.1	-
480	515040.25	2233423.31	Геодезический метод; Mt=0.1	-
481	515040.26	2233422.42	Геодезический метод; Mt=0.1	-
482	515053.05	2233422.54	Геодезический метод; Mt=0.1	-
483	515053.04	2233423.27	Геодезический метод; Mt=0.1	-
484	515054.22	2233423.26	Геодезический метод; Mt=0.1	-
485	515054.24	2233421.65	Геодезический метод; Mt=0.1	-
486	515069.00	2233421.77	Геодезический метод; Mt=0.1	-
487	515068.98	2233423.21	Геодезический метод; Mt=0.1	-
488	515082.42	2233423.17	Геодезический метод; Mt=0.1	-
489	515082.42	2233421.71	Геодезический метод; Mt=0.1	-
490	515096.40	2233421.71	Геодезический метод; Mt=0.1	-
491	515096.40	2233423.82	Геодезический метод; Mt=0.1	-
492	515113.84	2233423.86	Геодезический метод; Mt=0.1	-
493	515113.84	2233433.79	Геодезический метод; Mt=0.1	-
494	515122.47	2233433.79	Геодезический метод; Mt=0.1	-

1	2	3	4	5
495	515122.47	2233435.38	Геодезический метод; Mt=0.1	-
496	515197.17	2233434.34	Геодезический метод; Mt=0.1	-
497	515197.23	2233426.31	Геодезический метод; Mt=0.1	-
498	515213.11	2233426.18	Геодезический метод; Mt=0.1	-
499	515213.25	2233434.08	Геодезический метод; Mt=0.1	-
500	515235.85	2233433.44	Геодезический метод; Mt=0.1	-
501	515235.84	2233431.00	Геодезический метод; Mt=0.1	-
502	515248.34	2233431.00	Геодезический метод; Mt=0.1	-
503	515248.34	2233432.23	Геодезический метод; Mt=0.1	-
504	515257.49	2233431.81	Геодезический метод; Mt=0.1	-
505	515257.35	2233427.87	Геодезический метод; Mt=0.1	-
506	515257.86	2233427.84	Геодезический метод; Mt=0.1	-
507	515257.15	2233389.21	Геодезический метод; Mt=0.1	-
508	515257.36	2233388.53	Геодезический метод; Mt=0.1	-
509	515257.00	2233369.50	Геодезический метод; Mt=0.1	-
510	515255.86	2233369.34	Геодезический метод; Mt=0.1	-
511	515255.53	2233348.11	Геодезический метод; Mt=0.1	-
512	515266.14	2233347.75	Геодезический метод; Mt=0.1	-
513	515266.47	2233357.92	Геодезический метод; Mt=0.1	-
514	515266.04	2233357.95	Геодезический метод; Mt=0.1	-
515	515266.08	2233360.41	Геодезический метод; Mt=0.1	-
516	515267.13	2233360.57	Геодезический метод; Mt=0.1	-
517	515267.83	2233390.09	Геодезический метод; Mt=0.1	-
518	515267.60	2233390.73	Геодезический метод; Mt=0.1	-
519	515268.59	2233431.30	Геодезический метод; Mt=0.1	-
520	515271.65	2233431.16	Геодезический метод; Mt=0.1	-
521	515272.57	2233468.59	Геодезический метод; Mt=0.1	-
522	515329.64	2233467.15	Геодезический метод; Mt=0.1	-
523	515330.08	2233476.77	Геодезический метод; Mt=0.1	-
524	515336.46	2233476.26	Геодезический метод; Mt=0.1	-
525	515341.88	2233474.80	Геодезический метод; Mt=0.1	-
526	515377.95	2233469.80	Геодезический метод; Mt=0.1	-
527	515386.60	2233468.36	Геодезический метод; Mt=0.1	-
528	515442.53	2233460.27	Геодезический метод; Mt=0.1	-
529	515482.88	2233454.03	Геодезический метод; Mt=0.1	-
530	515612.73	2233608.44	Геодезический метод; Mt=0.1	-
531	515732.84	2233582.21	Геодезический метод; Mt=0.1	-
532	515757.55	2233584.77	Геодезический метод; Mt=0.1	-
533	515758.77	2233566.63	Геодезический метод; Mt=0.1	-

1	2	3	4	5
534	515817.30	2233572.19	Геодезический метод; Mt=0.1	-
535	515886.40	2233579.06	Геодезический метод; Mt=0.1	-
536	515885.21	2233594.69	Геодезический метод; Mt=0.1	-
537	515931.66	2233602.31	Геодезический метод; Mt=0.1	-
538	515979.88	2233579.03	Геодезический метод; Mt=0.1	-
539	515980.13	2233579.54	Геодезический метод; Mt=0.1	-
540	516023.30	2233559.15	Геодезический метод; Mt=0.1	-
541	516054.69	2233599.96	Геодезический метод; Mt=0.1	-
542	516055.00	2233599.71	Геодезический метод; Mt=0.1	-
543	516071.71	2233620.28	Геодезический метод; Mt=0.1	-
544	516084.55	2233631.35	Геодезический метод; Mt=0.1	-
545	516159.56	2233663.48	Геодезический метод; Mt=0.1	-
546	516159.32	2233664.04	Геодезический метод; Mt=0.1	-
547	516217.09	2233688.71	Геодезический метод; Mt=0.1	-
548	516236.97	2233693.52	Геодезический метод; Mt=0.1	-
549	516237.13	2233693.00	Геодезический метод; Mt=0.1	-
550	516277.63	2233702.02	Геодезический метод; Mt=0.1	-
551	516309.21	2233687.94	Геодезический метод; Mt=0.1	-
552	516316.62	2233684.68	Геодезический метод; Mt=0.1	-
553	516343.35	2233676.01	Геодезический метод; Mt=0.1	-
554	516353.23	2233673.37	Геодезический метод; Mt=0.1	-
555	516377.97	2233667.68	Геодезический метод; Mt=0.1	-
556	516381.44	2233675.42	Геодезический метод; Mt=0.1	-
557	516407.59	2233668.09	Геодезический метод; Mt=0.1	-
558	516405.71	2233661.54	Геодезический метод; Mt=0.1	-
559	516395.04	2233664.56	Геодезический метод; Mt=0.1	-
560	516394.70	2233663.74	Геодезический метод; Mt=0.1	-
561	516403.91	2233660.25	Геодезический метод; Mt=0.1	-
562	516402.71	2233657.55	Геодезический метод; Mt=0.1	-
563	516416.04	2233651.58	Геодезический метод; Mt=0.1	-
564	516416.94	2233653.58	Геодезический метод; Mt=0.1	-
565	516460.42	2233633.89	Геодезический метод; Mt=0.1	-
287	516464.47	2233643.09	Геодезический метод; Mt=0.1	-

ГРАФИЧЕСКОЕ ОПИСАНИЕ

местоположения границ населенных пунктов, территориальных зон,
особо охраняемых природных территорий,
зон с особыми условиями использования территории

Публичный сервитут для эксплуатации объекта электросетевого хозяйства «Электросетевой комплекс Подстанция 110/35/6кВ «Южная» (КЛ 0,4 кВ от ТП-7396, КЛ 0,4 кВ от ТП-7082 - ВРУ магазина Ш.Космонавтов, 57, КЛ 0,4 кВ от ТП-7189, КЛ 0,4 кВ от ТП-7060)»

(наименование объекта, местоположение границ которого описано (далее - объект))

Раздел 1

Сведения об объекте		
№ п/п	Характеристики объекта	Описание характеристик
1	2	3
1	Местоположение объекта	Российская Федерация, Пермский край, Пермский городской округ, г. Пермь
2	Площадь объекта +/- величина погрешности определения площади (Р+/- Дельта Р)	841 кв.м ± 7 кв.м
3	Иные характеристики объекта	Публичный сервитут устанавливается в целях эксплуатации объекта электросетевого хозяйства «Электросетевой комплекс Подстанция 110/35/6кВ «Южная» (КЛ 0,4 кВ от ТП-7396, КЛ 0,4 кВ от ТП-7082 - ВРУ магазина Ш.Космонавтов, 57, КЛ 0,4 кВ от ТП-7189, КЛ 0,4 кВ от ТП-7060)» (согласно ст. 3.6 Федерального закона от 25 октября 2001 г. № 137-ФЗ «О введении в действие Земельного кодекса Российской Федерации»); Срок установления публичного сервитута - сорок девять лет (согласно п.1 ст. 39.45 «Земельного кодекса Российской Федерации»).

Раздел 2

Сведения о местоположении границ объекта					
1. Система координат <u>МСК-59, зона 2</u>					
2. Сведения о характерных точках границ объекта					
Обозначение характерных точек границ	Координаты, м		Метод определения координат характерной точки	Средняя квадратическая погрешность положения характерной точки (M _t), м	Описание обозначения точки на местности (при наличии)
	X	Y			
1	2	3	4	5	6
(1)	–	–	–	–	–
1	516536.12	2229717.49	Метод спутниковых геодезических измерений (определений)	0.10	–
2	516537.18	2229720.22	Метод спутниковых геодезических измерений (определений)	0.10	–
3	516539.80	2229719.92	Метод спутниковых геодезических измерений (определений)	0.10	–
4	516539.81	2229729.83	Метод спутниковых геодезических измерений (определений)	0.10	–
5	516536.93	2229731.34	Метод спутниковых геодезических измерений (определений)	0.10	–
6	516535.55	2229731.50	Метод спутниковых геодезических измерений (определений)	0.10	–
7	516536.20	2229750.72	Метод спутниковых геодезических измерений (определений)	0.10	–
8	516512.98	2229751.04	Метод спутниковых геодезических измерений (определений)	0.10	–
9	516513.07	2229761.40	Метод спутниковых геодезических измерений (определений)	0.10	–
10	516511.07	2229761.42	Метод спутниковых геодезических измерений (определений)	0.10	–
11	516510.96	2229749.07	Метод спутниковых геодезических измерений (определений)	0.10	–
12	516534.13	2229748.74	Метод спутниковых геодезических измерений (определений)	0.10	–
13	516533.49	2229729.74	Метод спутниковых геодезических измерений	0.10	–

			(определений)		
14	516536.33	2229729.40	Метод спутниковых геодезических измерений (определений)	0.10	–
15	516537.81	2229728.62	Метод спутниковых геодезических измерений (определений)	0.10	–
16	516537.80	2229722.16	Метод спутниковых геодезических измерений (определений)	0.10	–
17	516535.88	2229722.38	Метод спутниковых геодезических измерений (определений)	0.10	–
18	516534.26	2229718.22	Метод спутниковых геодезических измерений (определений)	0.10	–
1	516536.12	2229717.49	Метод спутниковых геодезических измерений (определений)	0.10	–
(2)	–	–	–	–	–
19	516153.24	2230574.70	Метод спутниковых геодезических измерений (определений)	0.10	–
20	516154.88	2230575.86	Метод спутниковых геодезических измерений (определений)	0.10	–
21	516154.14	2230576.90	Метод спутниковых геодезических измерений (определений)	0.10	–
22	516154.44	2230577.00	Метод спутниковых геодезических измерений (определений)	0.10	–
23	516151.28	2230589.72	Метод спутниковых геодезических измерений (определений)	0.10	–
24	516165.01	2230613.34	Метод спутниковых геодезических измерений (определений)	0.10	–
25	516170.64	2230610.79	Метод спутниковых геодезических измерений (определений)	0.10	–
26	516171.11	2230611.60	Метод спутниковых геодезических измерений (определений)	0.10	–
27	516171.54	2230611.36	Метод спутниковых геодезических измерений (определений)	0.10	–
28	516184.95	2230634.34	Метод спутниковых геодезических измерений (определений)	0.10	–
29	516184.49	2230634.60	Метод спутниковых геодезических измерений	0.10	–

			(определений)		
30	516185.13	2230635.70	Метод спутниковых геодезических измерений (определений)	0.10	—
31	516182.80	2230637.99	Метод спутниковых геодезических измерений (определений)	0.10	—
32	516184.06	2230640.26	Метод спутниковых геодезических измерений (определений)	0.10	—
33	516183.63	2230640.48	Метод спутниковых геодезических измерений (определений)	0.10	—
34	516183.74	2230640.69	Метод спутниковых геодезических измерений (определений)	0.10	—
35	516181.98	2230641.64	Метод спутниковых геодезических измерений (определений)	0.10	—
36	516181.83	2230641.36	Метод спутниковых геодезических измерений (определений)	0.10	—
37	516181.46	2230641.54	Метод спутниковых геодезических измерений (определений)	0.10	—
38	516179.58	2230638.31	Метод спутниковых геодезических измерений (определений)	0.10	—
39	516180.06	2230638.09	Метод спутниковых геодезических измерений (определений)	0.10	—
40	516179.98	2230637.95	Метод спутниковых геодезических измерений (определений)	0.10	—
41	516182.36	2230635.63	Метод спутниковых геодезических измерений (определений)	0.10	—
42	516169.50	2230613.50	Метод спутниковых геодезических измерений (определений)	0.10	—
43	516163.80	2230616.09	Метод спутниковых геодезических измерений (определений)	0.10	—
44	516163.50	2230615.56	Метод спутниковых геодезических измерений (определений)	0.10	—
45	516162.91	2230615.80	Метод спутниковых геодезических измерений (определений)	0.10	—
46	516148.50	2230590.56	Метод спутниковых геодезических измерений (определений)	0.10	—

47	516148.98	2230590.29	Метод спутниковых геодезических измерений (определений)	0.10	–
48	516148.88	2230589.62	Метод спутниковых геодезических измерений (определений)	0.10	–
49	516148.03	2230589.38	Метод спутниковых геодезических измерений (определений)	0.10	–
50	516151.43	2230576.06	Метод спутниковых геодезических измерений (определений)	0.10	–
51	516152.14	2230576.28	Метод спутниковых геодезических измерений (определений)	0.10	–
19	516153.24	2230574.70	Метод спутниковых геодезических измерений (определений)	0.10	–
(3)	–	–	–	–	–
52	515995.28	2230871.72	Метод спутниковых геодезических измерений (определений)	0.10	–
53	516003.89	2230874.74	Метод спутниковых геодезических измерений (определений)	0.10	–
54	516003.78	2230875.06	Метод спутниковых геодезических измерений (определений)	0.10	–
55	516004.72	2230875.38	Метод спутниковых геодезических измерений (определений)	0.10	–
56	516002.90	2230882.29	Метод спутниковых геодезических измерений (определений)	0.10	–
57	516003.36	2230882.44	Метод спутниковых геодезических измерений (определений)	0.10	–
58	516001.83	2230888.02	Метод спутниковых геодезических измерений (определений)	0.10	–
59	516001.42	2230887.90	Метод спутниковых геодезических измерений (определений)	0.10	–
60	515999.50	2230895.21	Метод спутниковых геодезических измерений (определений)	0.10	–
61	515998.78	2230897.54	Метод спутниковых геодезических измерений (определений)	0.10	–
62	515999.09	2230897.65	Метод спутниковых геодезических измерений (определений)	0.10	–

63	515996.10	2230907.69	Метод спутниковых геодезических измерений (определений)	0.10	–
64	515995.69	2230907.56	Метод спутниковых геодезических измерений (определений)	0.10	–
65	515990.98	2230922.83	Метод спутниковых геодезических измерений (определений)	0.10	–
66	515988.36	2230924.73	Метод спутниковых геодезических измерений (определений)	0.10	–
67	515970.42	2230921.80	Метод спутниковых геодезических измерений (определений)	0.10	–
68	515968.78	2230924.33	Метод спутниковых геодезических измерений (определений)	0.10	–
69	515967.89	2230928.22	Метод спутниковых геодезических измерений (определений)	0.10	–
70	515965.66	2230929.72	Метод спутниковых геодезических измерений (определений)	0.10	–
71	515965.83	2230930.00	Метод спутниковых геодезических измерений (определений)	0.10	–
72	515962.20	2230932.36	Метод спутниковых геодезических измерений (определений)	0.10	–
73	515961.88	2230932.78	Метод спутниковых геодезических измерений (определений)	0.10	–
74	515961.70	2230933.60	Метод спутниковых геодезических измерений (определений)	0.10	–
75	515957.06	2230932.64	Метод спутниковых геодезических измерений (определений)	0.10	–
76	515957.78	2230930.02	Метод спутниковых геодезических измерений (определений)	0.10	–
77	515960.98	2230930.68	Метод спутниковых геодезических измерений (определений)	0.10	–
78	515961.06	2230930.58	Метод спутниковых геодезических измерений (определений)	0.10	–
79	515960.86	2230930.22	Метод спутниковых геодезических измерений (определений)	0.10	–
80	515964.44	2230927.70	Метод спутниковых	0.10	–

			геодезических измерений (определений)		
81	515964.62	2230928.00	Метод спутниковых геодезических измерений (определений)	0.10	—
82	515966.12	2230927.00	Метод спутниковых геодезических измерений (определений)	0.10	—
83	515966.90	2230923.54	Метод спутниковых геодезических измерений (определений)	0.10	—
84	515969.44	2230919.62	Метод спутниковых геодезических измерений (определений)	0.10	—
85	515987.86	2230922.62	Метод спутниковых геодезических измерений (определений)	0.10	—
86	515989.26	2230921.60	Метод спутниковых геодезических измерений (определений)	0.10	—
87	515993.80	2230906.94	Метод спутниковых геодезических измерений (определений)	0.10	—
88	515993.52	2230906.86	Метод спутниковых геодезических измерений (определений)	0.10	—
89	515996.62	2230896.70	Метод спутниковых геодезических измерений (определений)	0.10	—
90	515996.93	2230896.82	Метод спутниковых геодезических измерений (определений)	0.10	—
91	515997.58	2230894.66	Метод спутниковых геодезических измерений (определений)	0.10	—
92	515999.50	2230887.30	Метод спутниковых геодезических измерений (определений)	0.10	—
93	515999.06	2230887.16	Метод спутниковых геодезических измерений (определений)	0.10	—
94	516000.60	2230881.48	Метод спутниковых геодезических измерений (определений)	0.10	—
95	516001.01	2230881.62	Метод спутниковых геодезических измерений (определений)	0.10	—
96	516002.23	2230877.00	Метод спутниковых геодезических измерений (определений)	0.10	—
97	515994.44	2230874.34	Метод спутниковых геодезических измерений (определений)	0.10	—

			измерений (определений)		
52	515995.28	2230871.72	Метод спутниковых геодезических измерений (определений)	0.10	–
(4)	–	–	–	–	–
98	516044.54	2231121.89	Метод спутниковых геодезических измерений (определений)	0.10	–
99	516045.50	2231123.65	Метод спутниковых геодезических измерений (определений)	0.10	–
100	516042.54	2231125.24	Метод спутниковых геодезических измерений (определений)	0.10	–
101	516043.06	2231127.35	Метод спутниковых геодезических измерений (определений)	0.10	–
102	516043.34	2231127.19	Метод спутниковых геодезических измерений (определений)	0.10	–
103	516048.20	2231136.54	Метод спутниковых геодезических измерений (определений)	0.10	–
104	516047.86	2231136.73	Метод спутниковых геодезических измерений (определений)	0.10	–
105	516048.22	2231137.42	Метод спутниковых геодезических измерений (определений)	0.10	–
106	515996.54	2231168.82	Метод спутниковых геодезических измерений (определений)	0.10	–
107	515996.29	2231169.33	Метод спутниковых геодезических измерений (определений)	0.10	–
108	515996.56	2231170.16	Метод спутниковых геодезических измерений (определений)	0.10	–
109	516008.70	2231192.44	Метод спутниковых геодезических измерений (определений)	0.10	–
110	516008.11	2231192.82	Метод спутниковых геодезических измерений (определений)	0.10	–
111	516008.28	2231193.12	Метод спутниковых геодезических измерений (определений)	0.10	–
112	516001.30	2231197.61	Метод спутниковых геодезических измерений (определений)	0.10	–
113	515999.73	2231195.34	Метод спутниковых геодезических	0.10	–

			измерений (определений)		
114	516005.86	2231191.42	Метод спутниковых геодезических измерений (определений)	0.10	–
115	515994.70	2231170.95	Метод спутниковых геодезических измерений (определений)	0.10	–
116	515994.14	2231169.17	Метод спутниковых геодезических измерений (определений)	0.10	–
117	515995.00	2231167.41	Метод спутниковых геодезических измерений (определений)	0.10	–
118	516045.14	2231136.97	Метод спутниковых геодезических измерений (определений)	0.10	–
119	516040.82	2231128.62	Метод спутниковых геодезических измерений (определений)	0.10	–
120	516041.26	2231128.38	Метод спутниковых геодезических измерений (определений)	0.10	–
121	516040.23	2231124.20	Метод спутниковых геодезических измерений (определений)	0.10	–
98	516044.54	2231121.89	Метод спутниковых геодезических измерений (определений)	0.10	–

3. Сведения о характерных точках части (частей) границы объекта

Обозначение характерных точек части границы	Координаты, м		Метод определения координат характерной точки	Средняя квадратическая погрешность положения характерной точки (M _t), м	Описание обозначения точки на местности (при наличии)
	X	Y			
1	2	3	4	5	6
–	–	–	–	–	–

ГРАФИЧЕСКОЕ ОПИСАНИЕ

местоположения границ населенных пунктов, территориальных зон,
особо охраняемых природных территорий,
зон с особыми условиями использования территории

Зона публичного сервитута для эксплуатации объекта электросетевого хозяйства «КЛ-10кВ ТП-7198 - КТП-7493»
(наименование объекта, местоположение границ которого описано (далее - объект)

Раздел 1

Сведения об объекте		
№ п/п	Характеристики объекта	Описание характеристик
1	2	3
1	Местоположение объекта	Российская Федерация, Пермский край, Пермский городской округ, г. Пермь
2	Площадь объекта +/- величина погрешности определения площади (Р+/- Дельта Р)	716 кв.м ± 6 кв.м
3	Иные характеристики объекта	Публичный сервитут устанавливается в целях эксплуатации объекта электросетевого хозяйства «КЛ-10кВ ТП-7198 - КТП-7493» (согласно ст. 3.6 Федерального закона от 25 октября 2001 г. № 137-ФЗ «О введении в действие Земельного кодекса Российской Федерации»); Срок установления публичного сервитута - сорок девять лет (согласно п.1 ст. 39.45 «Земельного кодекса Российской Федерации»).

Раздел 2

Сведения о местоположении границ объекта					
1. Система координат <u>МСК-59, зона 2</u>					
2. Сведения о характерных точках границ объекта					
Обозначение характерных точек границ	Координаты, м		Метод определения координат характерной точки	Средняя квадратическая погрешность положения характерной точки (M_i), м	Описание обозначения точки на местности (при наличии)
	X	Y			
1	2	3	4	5	6
1	511228.78	2224412.17	Метод спутниковых геодезических измерений (определений)	0.10	–
2	511227.83	2224409.94	Метод спутниковых геодезических измерений (определений)	0.10	–
3	511231.90	2224408.35	Метод спутниковых геодезических измерений (определений)	0.10	–
4	511231.94	2224407.84	Метод спутниковых геодезических измерений (определений)	0.10	–
5	511230.80	2224378.71	Метод спутниковых геодезических измерений (определений)	0.10	–
6	511231.57	2224377.59	Метод спутниковых геодезических измерений (определений)	0.10	–
7	511232.55	2224376.93	Метод спутниковых геодезических измерений (определений)	0.10	–
8	511253.09	2224371.20	Метод спутниковых геодезических измерений (определений)	0.10	–
9	511276.36	2224361.69	Метод спутниковых геодезических измерений (определений)	0.10	–
10	511278.17	2224361.06	Метод спутниковых геодезических измерений (определений)	0.10	–
11	511300.14	2224353.58	Метод спутниковых геодезических измерений (определений)	0.10	–
12	511318.61	2224346.97	Метод спутниковых геодезических измерений (определений)	0.10	–
13	511319.55	2224346.57	Метод спутниковых геодезических измерений (определений)	0.10	–

14	511320.88	2224345.92	Метод спутниковых геодезических измерений (определений)	0.10	–
15	511331.78	2224340.18	Метод спутниковых геодезических измерений (определений)	0.10	–
16	511333.89	2224339.27	Метод спутниковых геодезических измерений (определений)	0.10	–
17	511358.44	2224329.63	Метод спутниковых геодезических измерений (определений)	0.10	–
18	511373.29	2224322.81	Метод спутниковых геодезических измерений (определений)	0.10	–
19	511373.41	2224322.74	Метод спутниковых геодезических измерений (определений)	0.10	–
20	511373.42	2224322.63	Метод спутниковых геодезических измерений (определений)	0.10	–
21	511373.22	2224308.50	Метод спутниковых геодезических измерений (определений)	0.10	–
22	511373.95	2224306.79	Метод спутниковых геодезических измерений (определений)	0.10	–
23	511375.40	2224305.48	Метод спутниковых геодезических измерений (определений)	0.10	–
24	511397.23	2224298.94	Метод спутниковых геодезических измерений (определений)	0.10	–
25	511416.54	2224292.67	Метод спутниковых геодезических измерений (определений)	0.10	–
26	511419.14	2224291.88	Метод спутниковых геодезических измерений (определений)	0.10	–
27	511434.90	2224287.25	Метод спутниковых геодезических измерений (определений)	0.10	–
28	511434.78	2224286.88	Метод спутниковых геодезических измерений (определений)	0.10	–
29	511434.40	2224285.96	Метод спутниковых геодезических измерений (определений)	0.10	–
30	511436.86	2224284.94	Метод спутниковых геодезических измерений (определений)	0.10	–
31	511437.29	2224285.95	Метод спутниковых	0.10	–

			геодезических измерений (определений)		
32	511437.84	2224288.09	Метод спутниковых геодезических измерений (определений)	0.10	–
33	511436.23	2224289.61	Метод спутниковых геодезических измерений (определений)	0.10	–
34	511419.93	2224294.44	Метод спутниковых геодезических измерений (определений)	0.10	–
35	511417.44	2224295.23	Метод спутниковых геодезических измерений (определений)	0.10	–
36	511398.04	2224301.44	Метод спутниковых геодезических измерений (определений)	0.10	–
37	511376.70	2224307.91	Метод спутниковых геодезических измерений (определений)	0.10	–
38	511376.18	2224308.33	Метод спутниковых геодезических измерений (определений)	0.10	–
39	511375.94	2224308.96	Метод спутниковых геодезических измерений (определений)	0.10	–
40	511376.09	2224323.17	Метод спутниковых геодезических измерений (определений)	0.10	–
41	511375.54	2224324.50	Метод спутниковых геодезических измерений (определений)	0.10	–
42	511374.47	2224325.19	Метод спутниковых геодезических измерений (определений)	0.10	–
43	511359.46	2224332.06	Метод спутниковых геодезических измерений (определений)	0.10	–
44	511334.85	2224341.69	Метод спутниковых геодезических измерений (определений)	0.10	–
45	511332.90	2224342.52	Метод спутниковых геодезических измерений (определений)	0.10	–
46	511322.08	2224348.25	Метод спутниковых геодезических измерений (определений)	0.10	–
47	511320.11	2224349.19	Метод спутниковых геодезических измерений (определений)	0.10	–
48	511301.02	2224356.10	Метод спутниковых геодезических измерений (определений)	0.10	–

			измерений (определений)		
49	511279.20	2224363.40	Метод спутниковых геодезических измерений (определений)	0.10	–
50	511277.36	2224364.17	Метод спутниковых геодезических измерений (определений)	0.10	–
51	511253.97	2224373.66	Метод спутниковых геодезических измерений (определений)	0.10	–
52	511233.60	2224379.35	Метод спутниковых геодезических измерений (определений)	0.10	–
53	511233.49	2224379.46	Метод спутниковых геодезических измерений (определений)	0.10	–
54	511234.59	2224408.24	Метод спутниковых геодезических измерений (определений)	0.10	–
55	511234.36	2224409.56	Метод спутниковых геодезических измерений (определений)	0.10	–
56	511233.35	2224410.40	Метод спутниковых геодезических измерений (определений)	0.10	–
1	511228.78	2224412.17	Метод спутниковых геодезических измерений (определений)	0.10	–

3. Сведения о характерных точках части (частей) границы объекта

Обозначение характерных точек части границы	Координаты, м		Метод определения координат характерной точки	Средняя квадратическая погрешность положения характерной точки (M _t), м	Описание обозначения точки на местности (при наличии)
	X	Y			
1	2	3	4	5	6
–	–	–	–	–	–

ГРАФИЧЕСКОЕ ОПИСАНИЕ

местоположения границ населенных пунктов, территориальных зон,
особо охраняемых природных территорий,
зон с особыми условиями использования территории

Публичный сервитут для эксплуатации объекта электросетевого хозяйства «КЛ-0,4кВ ТП-4541»
(наименование объекта, местоположение границ которого описано (далее - объект))

Раздел 1

Сведения об объекте		
№ п/п	Характеристики объекта	Описание характеристик
1	2	3
1	Местоположение объекта	Российская Федерация, Пермский край, Пермский городской округ, г. Пермь
2	Площадь объекта +/- величина погрешности определения площади (Р+/- Дельта Р)	145 кв.м ± 2 кв.м
3	Иные характеристики объекта	Публичный сервитут устанавливается в целях эксплуатации объекта электросетевого хозяйства «КЛ-0,4кВ ТП-4541» (согласно ст. 3.6 Федерального закона от 25 октября 2001 г. № 137-ФЗ «О введении в действие Земельного кодекса Российской Федерации»); Срок установления публичного сервитута - сорок девять лет (согласно п.1 ст. 39.45 «Земельного кодекса Российской Федерации»).

Раздел 2

Сведения о местоположении границ объекта					
1. Система координат <u>МСК-59, зона 2</u>					
2. Сведения о характерных точках границ объекта					
Обозначение характерных точек границ	Координаты, м		Метод определения координат характерной точки	Средняя квадратическая погрешность положения характерной точки (M _t), м	Описание обозначения точки на местности (при наличии)
	X	Y			
1	2	3	4	5	6
1	527999.36	2235004.53	Метод спутниковых геодезических измерений (определений)	0.10	–
2	527999.40	2235008.37	Метод спутниковых геодезических измерений (определений)	0.10	–
3	528005.81	2235015.62	Метод спутниковых геодезических измерений (определений)	0.10	–
4	528009.53	2235019.73	Метод спутниковых геодезических измерений (определений)	0.10	–
5	528024.58	2235032.36	Метод спутниковых геодезических измерений (определений)	0.10	–
6	528034.26	2235039.25	Метод спутниковых геодезических измерений (определений)	0.10	–
7	528035.33	2235042.78	Метод спутниковых геодезических измерений (определений)	0.10	–
8	528035.56	2235043.28	Метод спутниковых геодезических измерений (определений)	0.10	–
9	528035.84	2235044.52	Метод спутниковых геодезических измерений (определений)	0.10	–
10	528036.80	2235053.17	Метод спутниковых геодезических измерений (определений)	0.10	–
11	528034.84	2235055.56	Метод спутниковых геодезических измерений (определений)	0.10	–
12	528033.67	2235044.88	Метод спутниковых геодезических измерений (определений)	0.10	–
13	528033.45	2235043.98	Метод спутниковых геодезических измерений (определений)	0.10	–

14	528033.27	2235043.55	Метод спутниковых геодезических измерений (определений)	0.10	–
15	528032.37	2235040.61	Метод спутниковых геодезических измерений (определений)	0.10	–
16	528023.23	2235034.10	Метод спутниковых геодезических измерений (определений)	0.10	–
17	528008.00	2235021.32	Метод спутниковых геодезических измерений (определений)	0.10	–
18	528004.18	2235017.09	Метод спутниковых геодезических измерений (определений)	0.10	–
19	527997.21	2235009.21	Метод спутниковых геодезических измерений (определений)	0.10	–
20	527997.16	2235004.52	Метод спутниковых геодезических измерений (определений)	0.10	–
1	527999.36	2235004.53	Метод спутниковых геодезических измерений (определений)	0.10	–

3. Сведения о характерных точках части (частей) границы объекта

Обозначение характерных точек части границы	Координаты, м		Метод определения координат характерной точки	Средняя квадратическая погрешность положения характерной точки (M_t), м	Описание обозначения точки на местности (при наличии)
	X	Y			
1	2	3	4	5	6
–	–	–	–	–	–

ГРАФИЧЕСКОЕ ОПИСАНИЕ

местоположения границ населенных пунктов, территориальных зон,
особо охраняемых природных территорий,
зон с особыми условиями использования территории

Публичный сервитут для эксплуатации объекта электросетевого хозяйства «КЛ-6кВ БКТП-2377 - ТП-2324, КЛ-6кВ БКТП-2377 - с.м. в сторону ТП-2248, КЛ-6кВ БКТП-2377 - с.м. в сторону ТП-2209»
(наименование объекта, местоположение границ которого описано (далее - объект))

Раздел 1

Сведения об объекте		
№ п/п	Характеристики объекта	Описание характеристик
1	2	3
1	Местоположение объекта	Российская Федерация, Пермский край, Пермский городской округ, г. Пермь
2	Площадь объекта +/- величина погрешности определения площади (Р +/- Дельта Р)	645 кв.м ± 6 кв.м
3	Иные характеристики объекта	Публичный сервитут устанавливается в целях эксплуатации объекта электросетевого хозяйства «КЛ-6кВ БКТП-2377 - ТП-2324, КЛ-6кВ БКТП-2377 - с.м. в сторону ТП-2248, КЛ-6кВ БКТП-2377 - с.м. в сторону ТП-2209» (согласно ст. 3.6 Федерального закона от 25 октября 2001 г. № 137-ФЗ «О введении в действие Земельного кодекса Российской Федерации»); Срок установления публичного сервитута - сорок девять лет (согласно п.1 ст. 39.45 «Земельного кодекса Российской Федерации»).

Раздел 2

Сведения о местоположении границ объекта					
1. Система координат <u>МСК-59, зона 2</u>					
2. Сведения о характерных точках границ объекта					
Обозначение характерных точек границ	Координаты, м		Метод определения координат характерной точки	Средняя квадратическая погрешность положения характерной точки (M_t), м	Описание обозначения точки на местности (при наличии)
	X	Y			
1	2	3	4	5	6
1	523506.17	2238025.20	Метод спутниковых геодезических измерений (определений)	0.10	–
2	523507.36	2238025.73	Метод спутниковых геодезических измерений (определений)	0.10	–
3	523507.22	2238026.06	Метод спутниковых геодезических измерений (определений)	0.10	–
4	523503.51	2238024.52	Метод спутниковых геодезических измерений (определений)	0.10	–
5	523497.26	2238025.90	Метод спутниковых геодезических измерений (определений)	0.10	–
6	523464.12	2238009.63	Метод спутниковых геодезических измерений (определений)	0.10	–
7	523455.42	2238006.45	Метод спутниковых геодезических измерений (определений)	0.10	–
8	523441.74	2237999.65	Метод спутниковых геодезических измерений (определений)	0.10	–
9	523431.59	2237994.31	Метод спутниковых геодезических измерений (определений)	0.10	–
10	523415.37	2237986.35	Метод спутниковых геодезических измерений (определений)	0.10	–
11	523395.35	2237977.38	Метод спутниковых геодезических измерений (определений)	0.10	–
12	523386.27	2237973.71	Метод спутниковых геодезических измерений (определений)	0.10	–
13	523374.44	2237967.73	Метод спутниковых геодезических измерений (определений)	0.10	–

14	523358.88	2237960.80	Метод спутниковых геодезических измерений (определений)	0.10	–
15	523343.43	2237954.16	Метод спутниковых геодезических измерений (определений)	0.10	–
16	523332.73	2237949.14	Метод спутниковых геодезических измерений (определений)	0.10	–
17	523329.97	2237947.47	Метод спутниковых геодезических измерений (определений)	0.10	–
18	523323.16	2237944.03	Метод спутниковых геодезических измерений (определений)	0.10	–
19	523317.29	2237940.67	Метод спутниковых геодезических измерений (определений)	0.10	–
20	523291.99	2237930.48	Метод спутниковых геодезических измерений (определений)	0.10	–
21	523281.55	2237925.70	Метод спутниковых геодезических измерений (определений)	0.10	–
22	523272.80	2237921.32	Метод спутниковых геодезических измерений (определений)	0.10	–
23	523258.72	2237913.62	Метод спутниковых геодезических измерений (определений)	0.10	–
24	523232.11	2237900.35	Метод спутниковых геодезических измерений (определений)	0.10	–
25	523229.37	2237902.34	Метод спутниковых геодезических измерений (определений)	0.10	–
26	523228.14	2237900.75	Метод спутниковых геодезических измерений (определений)	0.10	–
27	523230.00	2237899.30	Метод спутниковых геодезических измерений (определений)	0.10	–
28	523227.04	2237897.79	Метод спутниковых геодезических измерений (определений)	0.10	–
29	523227.94	2237896.00	Метод спутниковых геодезических измерений (определений)	0.10	–
30	523253.44	2237908.59	Метод спутниковых геодезических измерений (определений)	0.10	–
31	523282.41	2237923.90	Метод спутниковых	0.10	–

			геодезических измерений (определений)		
32	523292.77	2237928.64	Метод спутниковых геодезических измерений (определений)	0.10	–
33	523318.16	2237938.87	Метод спутниковых геодезических измерений (определений)	0.10	–
34	523324.09	2237942.19	Метод спутниковых геодезических измерений (определений)	0.10	–
35	523327.19	2237935.69	Метод спутниковых геодезических измерений (определений)	0.10	–
36	523328.26	2237936.28	Метод спутниковых геодезических измерений (определений)	0.10	–
37	523328.84	2237935.13	Метод спутниковых геодезических измерений (определений)	0.10	–
38	523329.52	2237935.46	Метод спутниковых геодезических измерений (определений)	0.10	–
39	523325.80	2237943.18	Метод спутниковых геодезических измерений (определений)	0.10	–
40	523330.92	2237945.71	Метод спутниковых геодезических измерений (определений)	0.10	–
41	523333.67	2237947.37	Метод спутниковых геодезических измерений (определений)	0.10	–
42	523359.71	2237958.98	Метод спутниковых геодезических измерений (определений)	0.10	–
43	523363.08	2237960.64	Метод спутниковых геодезических измерений (определений)	0.10	–
44	523375.29	2237965.93	Метод спутниковых геодезических измерений (определений)	0.10	–
45	523387.07	2237971.87	Метод спутниковых геодезических измерений (определений)	0.10	–
46	523398.80	2237976.68	Метод спутниковых геодезических измерений (определений)	0.10	–
47	523416.21	2237984.54	Метод спутниковых геодезических измерений (определений)	0.10	–
48	523432.54	2237992.54	Метод спутниковых геодезических измерений (определений)	0.10	–

			измерений (определений)		
49	523437.48	2237995.29	Метод спутниковых геодезических измерений (определений)	0.10	–
50	523456.21	2238004.61	Метод спутниковых геодезических измерений (определений)	0.10	–
51	523464.91	2238007.80	Метод спутниковых геодезических измерений (определений)	0.10	–
52	523497.52	2238023.79	Метод спутниковых геодезических измерений (определений)	0.10	–
53	523503.69	2238022.43	Метод спутниковых геодезических измерений (определений)	0.10	–
54	523506.82	2238023.73	Метод спутниковых геодезических измерений (определений)	0.10	–
1	523506.17	2238025.20	Метод спутниковых геодезических измерений (определений)	0.10	–

3. Сведения о характерных точках части (частей) границы объекта

Обозначение характерных точек части границы	Координаты, м		Метод определения координат характерной точки	Средняя квадратическая погрешность положения характерной точки (M_i), м	Описание обозначения точки на местности (при наличии)
	X	Y			
1	2	3	4	5	6
–	–	–	–	–	–

ГРАФИЧЕСКОЕ ОПИСАНИЕ

местоположения границ населенных пунктов, территориальных зон,
особо охраняемых природных территорий,
зон с особыми условиями использования территории

Публичный сервитут для эксплуатации объекта электросетевого хозяйства «КЛ-0,4 кВ КТП-4356 Администрация»
(наименование объекта, местоположение границ которого описано (далее - объект))

Раздел 1

Сведения об объекте		
№ п/п	Характеристики объекта	Описание характеристик
1	2	3
1	Местоположение объекта	Российская Федерация, Пермский край, Пермский городской округ, г. Пермь
2	Площадь объекта +/- величина погрешности определения площади (Р+/- Дельта Р)	214 кв.м ± 5 кв.м
3	Иные характеристики объекта	Публичный сервитут устанавливается в целях эксплуатации объекта электросетевого хозяйства «КЛ-0,4 кВ КТП-4356 Администрация» (согласно п.1 ст. 39.37 «Земельного кодекса Российской Федерации» от 25.10.2001 г. №136-ФЗ (далее – ЗК РФ); Срок установления публичного сервитута - сорок девять лет (согласно п.1 ст. 39.45 ЗК РФ).

Раздел 2

Сведения о местоположении границ объекта					
1. Система координат <u>МСК-59, зона 2</u>					
2. Сведения о характерных точках границ объекта					
Обозначение характерных точек границ	Координаты, м		Метод определения координат характерной точки	Средняя квадратическая погрешность положения характерной точки (M _t), м	Описание обозначения точки на местности (при наличии)
	X	Y			
1	2	3	4	5	6
1	530717.68	2240175.37	Метод спутниковых геодезических измерений (определений)	0.10	–
2	530719.30	2240176.54	Метод спутниковых геодезических измерений (определений)	0.10	–
3	530717.73	2240178.71	Метод спутниковых геодезических измерений (определений)	0.10	–
4	530699.22	2240174.00	Метод спутниковых геодезических измерений (определений)	0.10	–
5	530697.05	2240176.12	Метод спутниковых геодезических измерений (определений)	0.10	–
6	530644.59	2240168.54	Метод спутниковых геодезических измерений (определений)	0.10	–
7	530632.29	2240164.81	Метод спутниковых геодезических измерений (определений)	0.10	–
8	530624.60	2240163.13	Метод спутниковых геодезических измерений (определений)	0.10	–
9	530621.46	2240165.54	Метод спутниковых геодезических измерений (определений)	0.10	–
10	530620.76	2240167.63	Метод спутниковых геодезических измерений (определений)	0.10	–
11	530620.79	2240167.63	Метод спутниковых геодезических измерений (определений)	0.10	–
12	530620.26	2240169.56	Метод спутниковых геодезических измерений (определений)	0.10	–
13	530618.19	2240168.99	Метод спутниковых геодезических измерений (определений)	0.10	–

14	530619.77	2240164.32	Метод спутниковых геодезических измерений (определений)	0.10	–
15	530624.13	2240160.98	Метод спутниковых геодезических измерений (определений)	0.10	–
16	530632.79	2240162.87	Метод спутниковых геодезических измерений (определений)	0.10	–
17	530645.04	2240166.58	Метод спутниковых геодезических измерений (определений)	0.10	–
18	530696.36	2240174.00	Метод спутниковых геодезических измерений (определений)	0.10	–
19	530698.63	2240171.79	Метод спутниковых геодезических измерений (определений)	0.10	–
20	530716.90	2240176.44	Метод спутниковых геодезических измерений (определений)	0.10	–
1	530717.68	2240175.37	Метод спутниковых геодезических измерений (определений)	0.10	–

3. Сведения о характерных точках части (частей) границы объекта

Обозначение характерных точек части границы	Координаты, м		Метод определения координат характерной точки	Средняя квадратическая погрешность положения характерной точки (M_t), м	Описание обозначения точки на местности (при наличии)
	X	Y			
1	2	3	4	5	6
–	–	–	–	–	–

ГРАФИЧЕСКОЕ ОПИСАНИЕ

местоположения границ населенных пунктов, территориальных зон,
особо охраняемых природных территорий,
зон с особыми условиями использования территории

Публичный сервитут для эксплуатации объекта электросетевого хозяйства «КЛ-0,4КВ КТП-4498»
(наименование объекта, местоположение границ которого описано (далее - объект))

Раздел 1

Сведения об объекте		
№ п/п	Характеристики объекта	Описание характеристик
1	2	3
1	Местоположение объекта	Российская Федерация, Пермский край, Пермский городской округ, г. Пермь
2	Площадь объекта +/- величина погрешности определения площади (Р+/- Дельта Р)	197 кв.м ± 3 кв.м
3	Иные характеристики объекта	Публичный сервитут устанавливается в целях эксплуатации объекта электросетевого хозяйства «КЛ-0,4КВ КТП-4498» (согласно п.1 ст. 39.37 «Земельного кодекса Российской Федерации» от 25.10.2001 г. №136-ФЗ (далее – ЗК РФ); Срок установления публичного сервитута - сорок девять лет (согласно п.1 ст. 39.45 ЗК РФ).

Раздел 2

Сведения о местоположении границ объекта					
1. Система координат <u>МСК-59, зона 2</u>					
2. Сведения о характерных точках границ объекта					
Обозначение характерных точек границ	Координаты, м		Метод определения координат характерной точки	Средняя квадратическая погрешность положения характерной точки (M_t), м	Описание обозначения точки на местности (при наличии)
	X	Y			
1	2	3	4	5	6
(1)	–	–	–	–	–
1	527295.99	2233470.57	Метод спутниковых геодезических измерений (определений)	0.10	–
2	527295.14	2233474.91	Метод спутниковых геодезических измерений (определений)	0.10	–
3	527286.04	2233504.45	Метод спутниковых геодезических измерений (определений)	0.10	–
4	527277.14	2233504.64	Метод спутниковых геодезических измерений (определений)	0.10	–
5	527271.25	2233514.60	Метод спутниковых геодезических измерений (определений)	0.10	–
6	527267.48	2233518.66	Метод спутниковых геодезических измерений (определений)	0.10	–
7	527265.72	2233519.56	Метод спутниковых геодезических измерений (определений)	0.10	–
8	527264.81	2233517.78	Метод спутниковых геодезических измерений (определений)	0.10	–
9	527266.25	2233517.04	Метод спутниковых геодезических измерений (определений)	0.10	–
10	527269.64	2233513.40	Метод спутниковых геодезических измерений (определений)	0.10	–
11	527275.97	2233502.66	Метод спутниковых геодезических измерений (определений)	0.10	–
12	527284.55	2233502.47	Метод спутниковых геодезических измерений (определений)	0.10	–
13	527293.20	2233474.42	Метод спутниковых геодезических измерений	0.10	–

			(определений)		
14	527294.04	2233470.18	Метод спутниковых геодезических измерений (определений)	0.10	–
1	527295.99	2233470.57	Метод спутниковых геодезических измерений (определений)	0.10	–
(2)	–	–	–	–	–
15	527198.58	2233521.91	Метод спутниковых геодезических измерений (определений)	0.10	–
16	527196.65	2233522.42	Метод спутниковых геодезических измерений (определений)	0.10	–
17	527187.38	2233487.53	Метод спутниковых геодезических измерений (определений)	0.10	–
18	527189.31	2233487.02	Метод спутниковых геодезических измерений (определений)	0.10	–
15	527198.58	2233521.91	Метод спутниковых геодезических измерений (определений)	0.10	–
3. Сведения о характерных точках части (частей) границы объекта					
Обозначение характерных точек части границы	Координаты, м		Метод определения координат характерной точки	Средняя квадратическая погрешность положения характерной точки (M_t), м	Описание обозначения точки на местности (при наличии)
	X	Y			
1	2	3	4	5	6
–	–	–	–	–	–

ГРАФИЧЕСКОЕ ОПИСАНИЕ

местоположения границ населенных пунктов, территориальных зон,
особо охраняемых природных территорий,
зон с особыми условиями использования территории

Публичный сервитут для эксплуатации объекта электросетевого хозяйства «КЛ-0,4КВ ТП-4394 ГСК 37, БОКС №8»
(наименование объекта, местоположение границ которого описано (далее - объект))

Раздел 1

Сведения об объекте		
№ п/п	Характеристики объекта	Описание характеристик
1	2	3
1	Местоположение объекта	Российская Федерация, Пермский край, Пермский городской округ, г. Пермь
2	Площадь объекта +/- величина погрешности определения площади (Р+/- Дельта Р)	55 кв.м ± 2 кв.м
3	Иные характеристики объекта	Публичный сервитут устанавливается в целях эксплуатации объекта электросетевого хозяйства «КЛ-0,4КВ ТП-4394 ГСК 37, БОКС №8» (согласно п.1 ст. 39.37 «Земельного кодекса Российской Федерации» от 25.10.2001 г. №136-ФЗ (далее – ЗК РФ); Срок установления публичного сервитута - сорок девять лет (согласно п.1 ст. 39.45 ЗК РФ).

Раздел 2

Сведения о местоположении границ объекта					
1. Система координат <u>МСК-59, зона 2</u>					
2. Сведения о характерных точках границ объекта					
Обозначение характерных точек границ	Координаты, м		Метод определения координат характерной точки	Средняя квадратическая погрешность положения характерной точки (M_i), м	Описание обозначения точки на местности (при наличии)
	X	Y			
1	2	3	4	5	6
1	527923.39	2240013.33	Метод спутниковых геодезических измерений (определений)	0.10	–
2	527922.37	2240015.05	Метод спутниковых геодезических измерений (определений)	0.10	–
3	527905.69	2240005.12	Метод спутниковых геодезических измерений (определений)	0.10	–
4	527902.58	2240010.13	Метод спутниковых геодезических измерений (определений)	0.10	–
5	527900.88	2240009.07	Метод спутниковых геодезических измерений (определений)	0.10	–
6	527905.03	2240002.40	Метод спутниковых геодезических измерений (определений)	0.10	–
1	527923.39	2240013.33	Метод спутниковых геодезических измерений (определений)	0.10	–
3. Сведения о характерных точках части (частей) границы объекта					
Обозначение характерных точек части границы	Координаты, м		Метод определения координат характерной точки	Средняя квадратическая погрешность положения характерной точки (M_i), м	Описание обозначения точки на местности (при наличии)
	X	Y			
1	2	3	4	5	6
–	–	–	–	–	–

ГРАФИЧЕСКОЕ ОПИСАНИЕ

местоположения границ населенных пунктов, территориальных зон,
особо охраняемых природных территорий,
зон с особыми условиями использования территории

Публичный сервитут для эксплуатации объекта электросетевого хозяйства «КЛ-6КВ ПРОМЗОНА ПС
СТРОИТЕЛЬНАЯ»

(наименование объекта, местоположение границ которого описано (далее - объект)

Раздел 1

Сведения об объекте		
№ п/п	Характеристики объекта	Описание характеристик
1	2	3
1	Местоположение объекта	Российская Федерация, Пермский край, Пермский городской округ, г. Пермь
2	Площадь объекта +/- величина погрешности определения площади (Р+/- Дельта Р)	755 кв.м ± 6 кв.м
3	Иные характеристики объекта	Публичный сервитут устанавливается в целях эксплуатации объекта электросетевого хозяйства «КЛ-6КВ ПРОМЗОНА ПС СТРОИТЕЛЬНАЯ» (ст. 3.6 Федерального закона от 25.10.2001 № 137-ФЗ «О введении в действие Земельного кодекса Российской Федерации»); Срок установления публичного сервитута - сорок девять лет (согласно п.1 ст. 39.45 ЗК РФ).

Раздел 2

Сведения о местоположении границ объекта					
1. Система координат <u>МСК-59, зона 2</u>					
2. Сведения о характерных точках границ объекта					
Обозначение характерных точек границ	Координаты, м		Метод определения координат характерной точки	Средняя квадратическая погрешность положения характерной точки (M_i), м	Описание обозначения точки на местности (при наличии)
	X	Y			
1	2	3	4	5	6
1	529888.30	2233133.46	Метод спутниковых геодезических измерений (определений)	0.10	–
2	529873.81	2233150.14	Метод спутниковых геодезических измерений (определений)	0.10	–
3	529846.03	2233182.05	Метод спутниковых геодезических измерений (определений)	0.10	–
4	529822.44	2233209.33	Метод спутниковых геодезических измерений (определений)	0.10	–
5	529782.54	2233256.73	Метод спутниковых геодезических измерений (определений)	0.10	–
6	529773.01	2233246.79	Метод спутниковых геодезических измерений (определений)	0.10	–
7	529758.54	2233257.56	Метод спутниковых геодезических измерений (определений)	0.10	–
8	529741.88	2233236.53	Метод спутниковых геодезических измерений (определений)	0.10	–
9	529713.49	2233187.94	Метод спутниковых геодезических измерений (определений)	0.10	–
10	529680.92	2233127.21	Метод спутниковых геодезических измерений (определений)	0.10	–
11	529704.90	2233115.47	Метод спутниковых геодезических измерений (определений)	0.10	–
12	529709.28	2233124.81	Метод спутниковых геодезических измерений (определений)	0.10	–
13	529707.47	2233125.66	Метод спутниковых геодезических измерений (определений)	0.10	–

14	529703.94	2233118.16	Метод спутниковых геодезических измерений (определений)	0.10	–
15	529683.66	2233128.10	Метод спутниковых геодезических измерений (определений)	0.10	–
16	529715.24	2233186.96	Метод спутниковых геодезических измерений (определений)	0.10	–
17	529743.54	2233235.40	Метод спутниковых геодезических измерений (определений)	0.10	–
18	529758.90	2233254.79	Метод спутниковых геодезических измерений (определений)	0.10	–
19	529773.22	2233244.13	Метод спутниковых геодезических измерений (определений)	0.10	–
20	529782.44	2233253.73	Метод спутниковых геодезических измерений (определений)	0.10	–
21	529820.93	2233208.04	Метод спутниковых геодезических измерений (определений)	0.10	–
22	529844.52	2233180.74	Метод спутниковых геодезических измерений (определений)	0.10	–
23	529872.30	2233148.83	Метод спутниковых геодезических измерений (определений)	0.10	–
24	529885.90	2233133.17	Метод спутниковых геодезических измерений (определений)	0.10	–
25	529885.38	2233132.17	Метод спутниковых геодезических измерений (определений)	0.10	–
26	529887.15	2233131.25	Метод спутниковых геодезических измерений (определений)	0.10	–
1	529888.30	2233133.46	Метод спутниковых геодезических измерений (определений)	0.10	–

3. Сведения о характерных точках части (частей) границы объекта

Обозначение характерных точек части границы	Координаты, м		Метод определения координат характерной точки	Средняя квадратическая погрешность положения характерной точки (M_t), м	Описание обозначения точки на местности (при наличии)
	X	Y			
1	2	3	4	5	6
–	–	–	–	–	–

Лист 1

Публичный сервитут
тепломагистраль М2-04 от ТЭЦ-9 по улицам Леонова, Шахтёрская, Танкистов, Крисанова с распределительными
тепломагистралями и разводящими тепловыми сетями города, включая павильоны задвижек
Схема расположения границ публичного сервитута

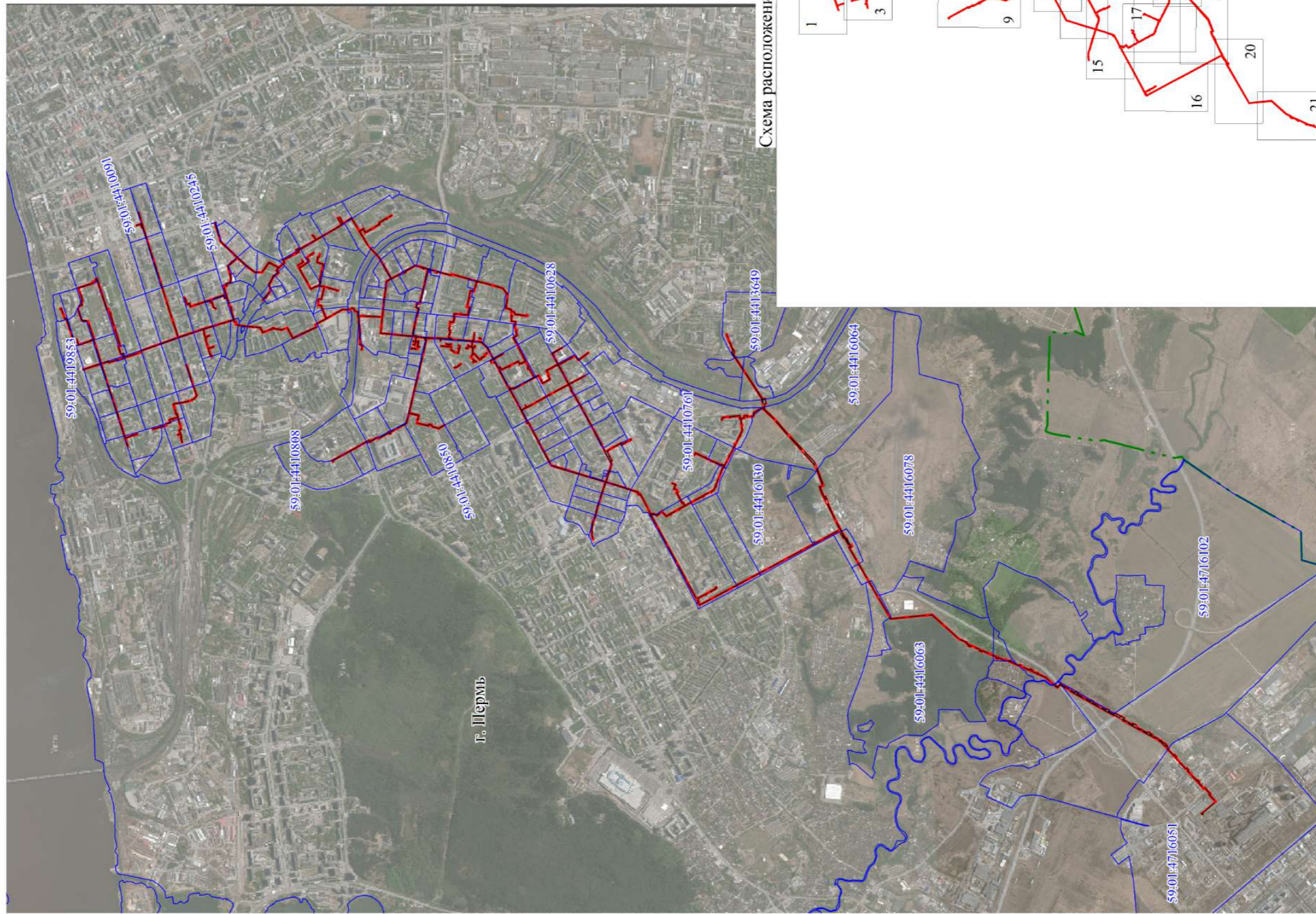
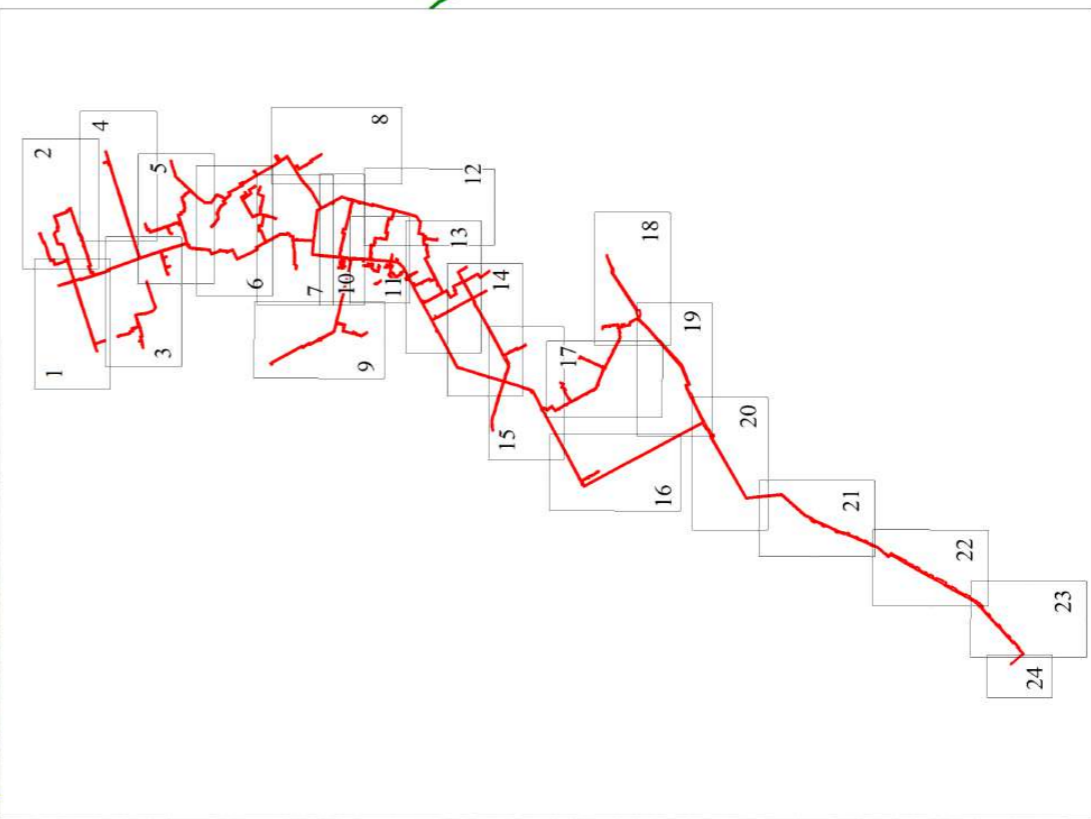


Схема расположения листов



- Используемые условные знаки и обозначения:
- границы публичного сервитута
 - трасса трубопровода
 - границы кадастрового квартала
 - кадастровый номер квартала
 - границы утченного земельного участка
 - кадастровый номер земельного участка
 - характерная точка границы
- :10
•1

Масштаб 1:35000

Публичный сервитут
 тепломагистраль М2-04 от ТЭЦ-9 по улицам Леонова, Шахтёрская, Танкистов, Крисанова с распределительными
 тепломагистралями и разводящими тепловыми сетями города, включая павильоны задвижек
 Схема расположения границ публичного сервитута



- Используемые условные знаки и обозначения:
- - границы публичного сервитута
 - - трасса трубопровода
 - - границы кадастрового квартала
 - 59:01:1713036 - кадастровый номер квартала
 - - границы учтенного земельного участка
 - :10 - кадастровый номер земельного участка
 - 1 - характерная точка границы

Масштаб 1:3000

Публичный сервитут
 тепломагистраль М2-04 от ТЭЦ-9 по улицам Леонова, Шахтёрская, Танкистов, Крисанова с распределительными
 тепломагистралями и разводящими тепловыми сетями города, включая павильоны задвижек
 Схема расположения границ публичного сервитута



- Используемые условные знаки и обозначения:
- - границы публичного сервитута
 - - трасса трубопровода
 - - - - границы кадастрового квартала
 - 59:01:1713036 - кадастровый номер квартала
 - границы учтенного земельного участка
 - :10 - кадастровый номер земельного участка
 - | - характерная точка границы

Масштаб 1:3000

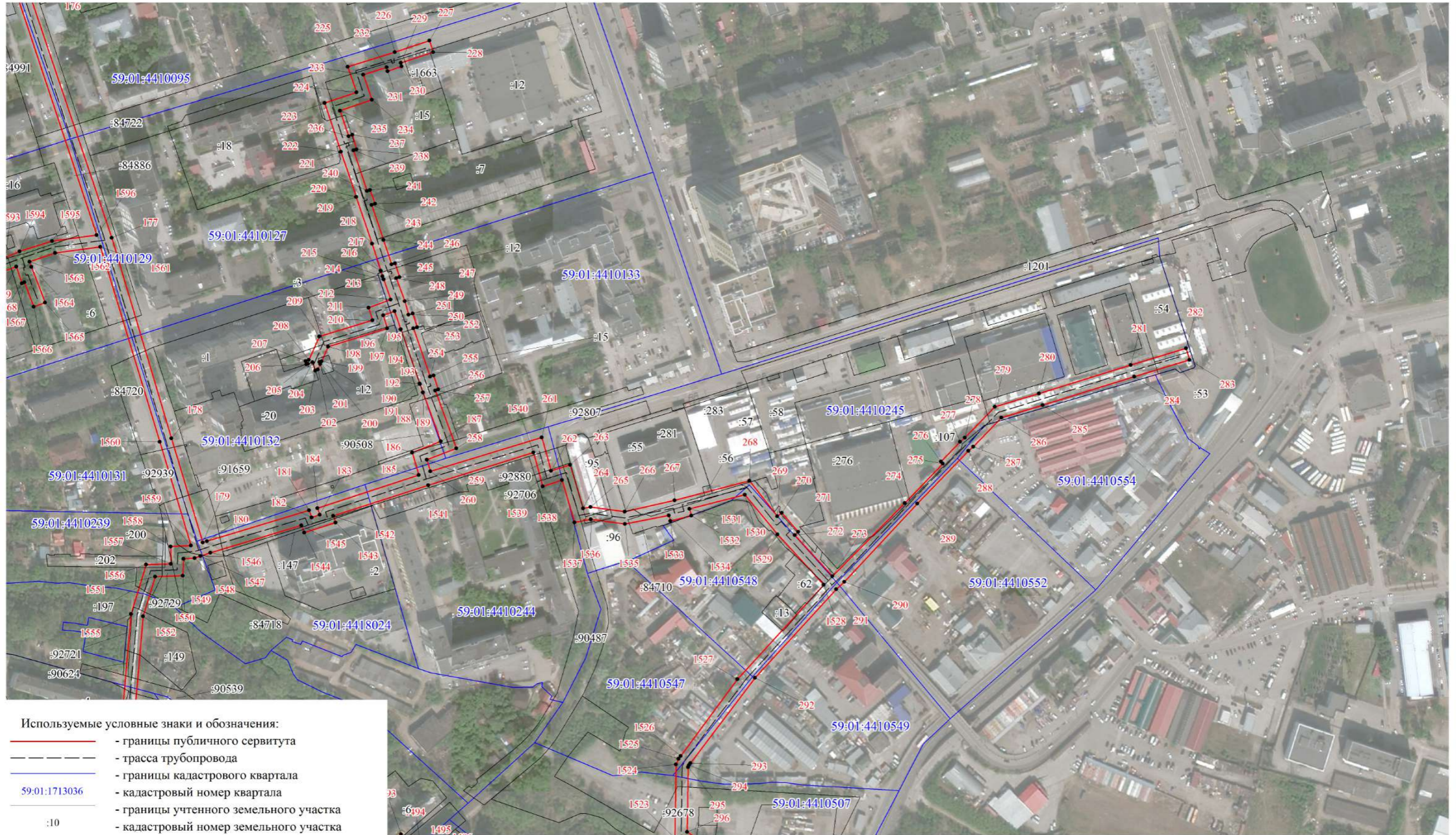
Публичный сервитут
 тепломагистраль М2-04 от ТЭЦ-9 по улицам Леонова, Шахтёрская, Танкистов, Крисанова с распределительными
 тепломагистралями и разводящими тепловыми сетями города, включая павильоны задвижек
 Схема расположения границ публичного сервитута



- Используемые условные знаки и обозначения:
- - границы публичного сервитута
 - - - - - трасса трубопровода
 - - границы кадастрового квартала
 - 59:01:1713036 - кадастровый номер квартала
 - - границы учтенного земельного участка
 - 59:01:4410053 - кадастровый номер земельного участка
 - - характерная точка границы

Масштаб 1:3000

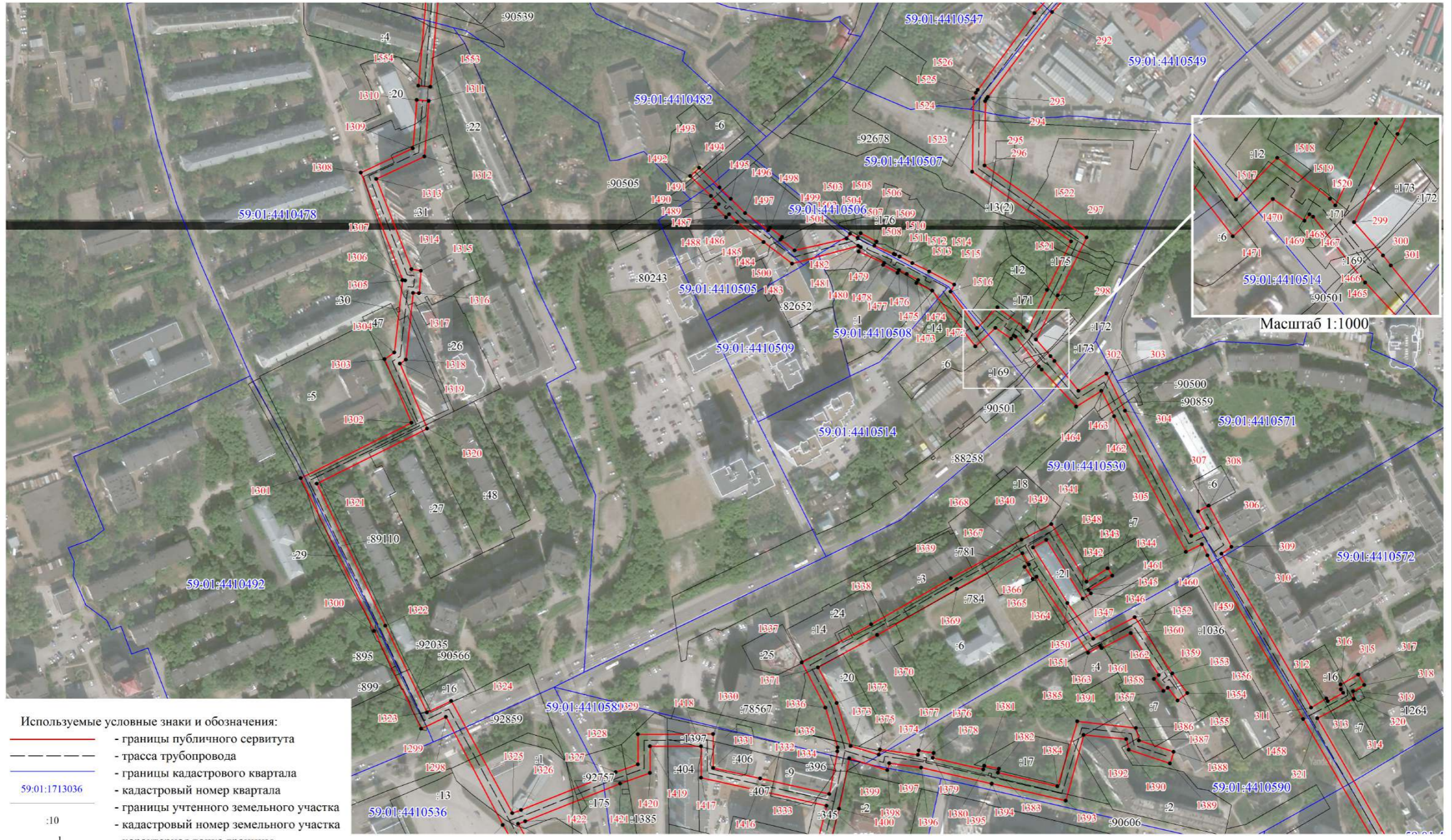
Публичный сервитут
тепломагистраль М2-04 от ТЭЦ-9 по улицам Леонова, Шахтёрская, Танкистов, Крисанова с распределительными
тепломагистралями и разводящими тепловыми сетями города, включая павильоны задвижек
Схема расположения границ публичного сервитута



- Используемые условные знаки и обозначения:
- границы публичного сервитута
 - - - - - трасса трубопровода
 - границы кадастрового квартала
 - 59:01:1713036 — кадастровый номер квартала
 - 10 — границы учтенного земельного участка
 - 10 — кадастровый номер земельного участка
 - — характерная точка границы

Масштаб 1:3000

Публичный сервитут
 тепломагистраль М2-04 от ТЭЦ-9 по улицам Леонова, Шахтёрская, Танкистов, Крисанова с распределительными
 тепломагистралями и разводящими тепловыми сетями города, включая павильоны задвижек
 Схема расположения границ публичного сервитута



- Используемые условные знаки и обозначения:
- - границы публичного сервитута
 - - трасса трубопровода
 - границы кадастрового квартала
 - 59:01:1713036 - кадастровый номер квартала
 - границы учтенного земельного участка
 - 59:01:4410536 - кадастровый номер земельного участка
 - 10 - характерная точка границы
 - 1 - характерная точка границы

Масштаб 1:3000

Масштаб 1:1000

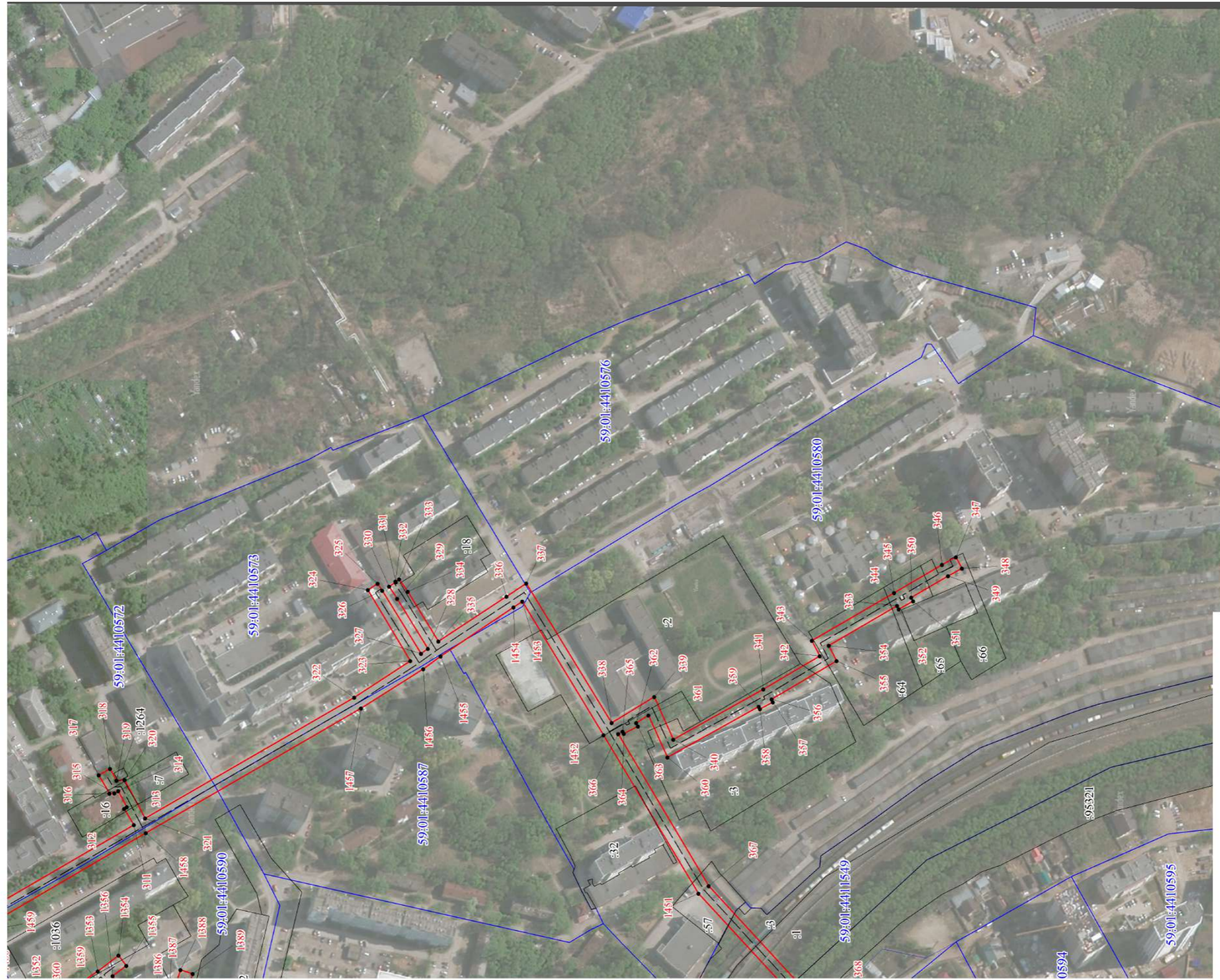
Публичный сервитут
 тепломагистраль М2-04 от ТЭЦ-9 по улицам Леонова, Шахтёрская, Танкистов, Крисанова с распределительными
 тепломагистралями и разводящими тепловыми сетями города, включая павильоны задвижек
 Схема расположения границ публичного сервитута



- Используемые условные знаки и обозначения:
- - границы публичного сервитута
 - - трасса трубопровода
 - - границы кадастрового квартала
 - 59:01:1713036 - кадастровый номер квартала
 - границы учтенного земельного участка
 - 10 - кадастровый номер земельного участка
 - 1 - характерная точка границы

Масштаб 1:3000

Публичный сервитут
 тепломагистраль М2-04 от ТЭЦ-9 по улицам Леонова, Шахтёрская, Танкистов, Крисанова с распределительными
 тепломагистралями и разводными тепловыми сетями города, включая павильоны задвижек
 Схема расположения границ публичного сервитута

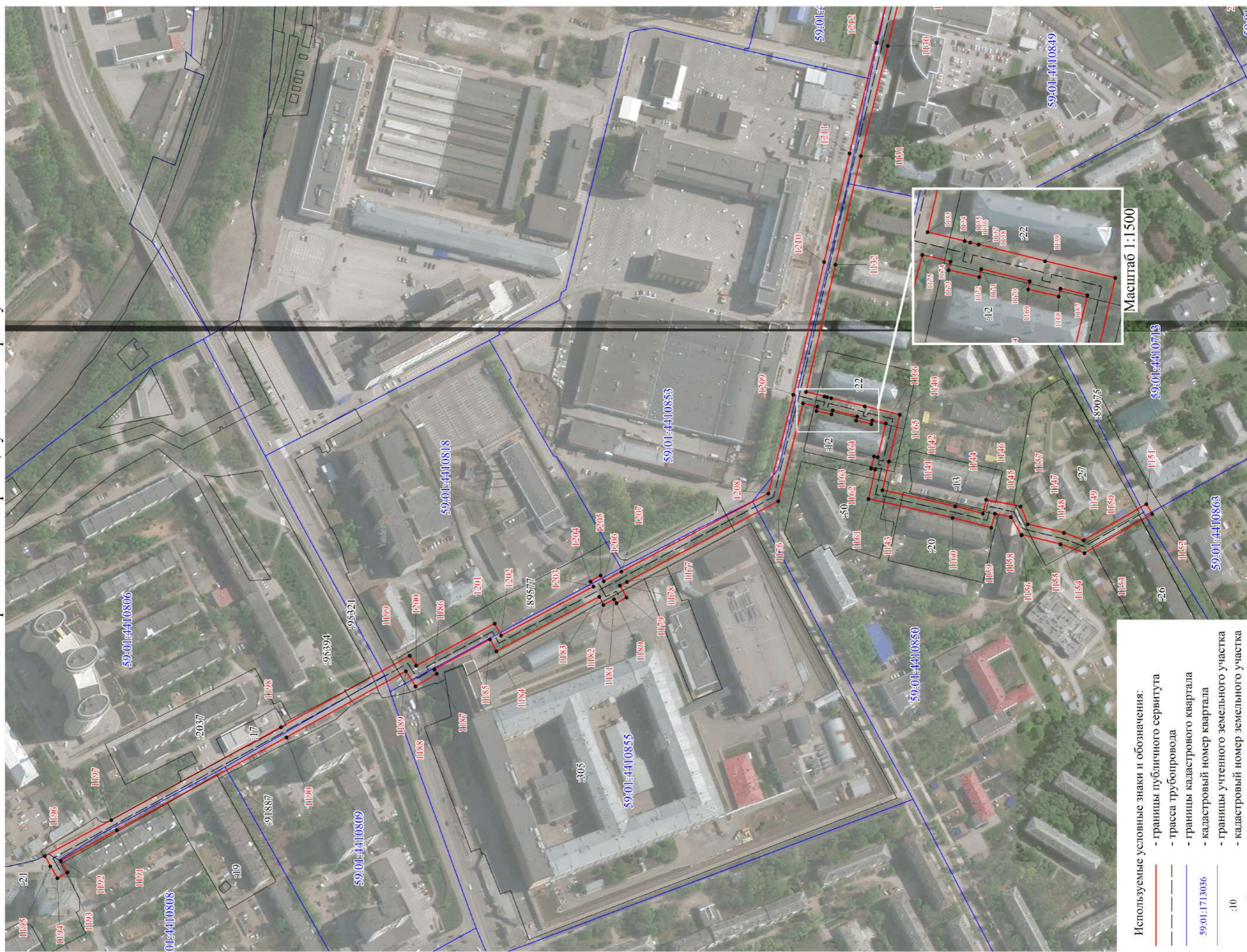


Масштаб 1:3000

- Используемые условные знаки и обозначения:
- границы публичного сервитута
 - трасса трубопровода
 - границы кадастрового квартала
 - кадастровый номер квартала
 - границы учтенного земельного участка
 - кадастровый номер земельного участка
 - характерная точка границы

Лист 10

Публичный сервитут
 тепломагистраль М2-04 от ТЭЦ-9 по улицам Леонова, Шахтёрская, Танкистов, Крисанова с распределительными
 тепломагистральями и разводящими тепловыми сетями города, включая павильоны задвижек
 Схема расположения границ публичного сервитута

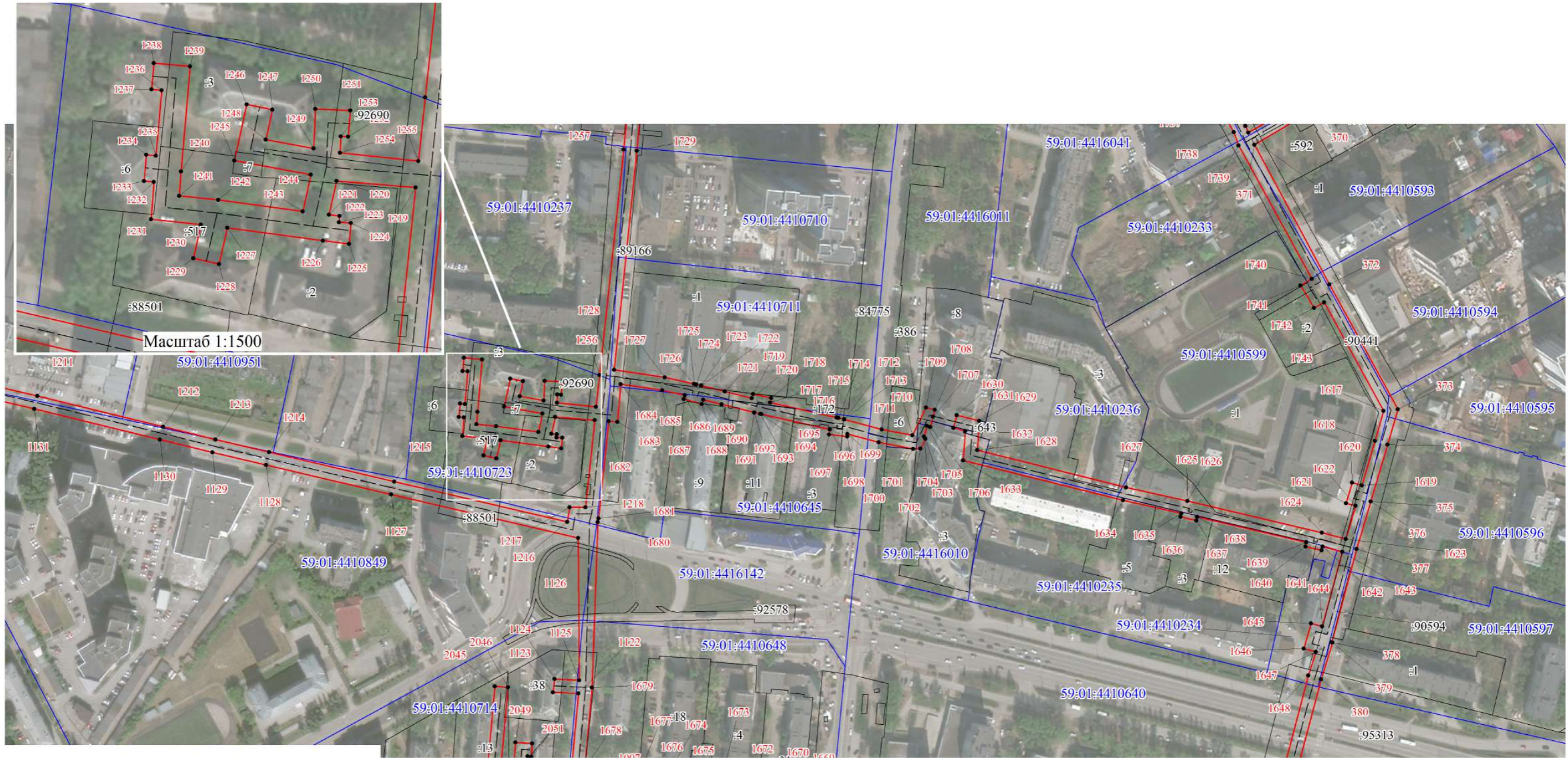


- Используемые условные знаки и обозначения:
- границы публичного сервитута
 - трасса трубопровода
 - границы кадастрового квартала
 - 59:01:171.3036 - кадастровый номер квартала
 - границы учтенного земельного участка
 - кадастровый номер земельного участка
 - характерная точка границы

Масштаб 1:3000

Масштаб 1:1500

Публичный сервитут
тепломагистраль М2-04 от ТЭЦ-9 по улицам Леонова, Шахтёрская, Танкистов, Крисанова с распределительными
тепломагистралями и разводящими тепловыми сетями города, включая павильоны задвижек
Схема расположения границ публичного сервитута



- Используемые условные знаки и обозначения:
- границы публичного сервитута
 - трасса трубопровода
 - границы кадастрового квартала
 - 59:01:1713036 - кадастровый номер квартала
 - границы учтенного земельного участка
 - 10 - кадастровый номер земельного участка
 - характерная точка границы

Масштаб 1:3000

Публичный сервитут
 тепломагистраль М2-04 от ТЭЦ-9 по улицам Леонова, Шахтёрская, Танкистов, Крисанова с распределительными
 тепломагистралями и разводящими тепловыми сетями города, включая павильоны задвижек
 Схема расположения границ публичного сервитута

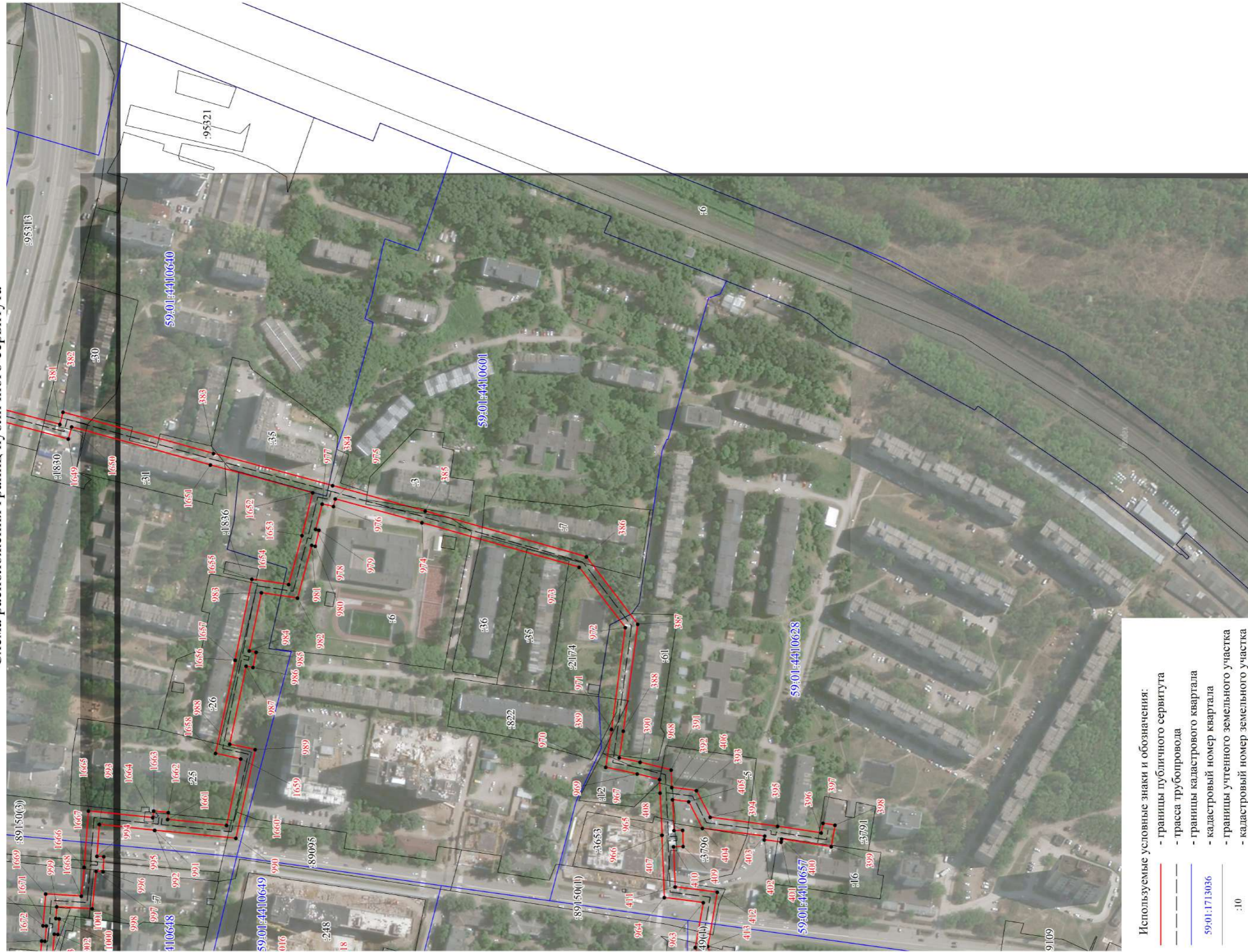


- Используемые условные знаки и обозначения:
- - границы публичного сервитута
 - - - - - трасса трубопровода
 - - границы кадастрового квартала
 - 59:01:1713036 - кадастровый номер квартала
 - - границы учтенного земельного участка
 - :10 - кадастровый номер земельного участка
 - | - характерная точка границы

Масштаб 1:2000

Лист 13

Публичный сервитут
 тепломагистраль М2-04 от ТЭЦ-9 по улицам Леонова, Шахтёрская, Танкистов, Крисанова с распределительными
 тепломагистралями и разводящими тепловыми сетями города, включая павильоны задвижек
 Схема расположения границ публичного сервитута



- Используемые условные знаки и обозначения:
- границы публичного сервитута
 - трасса трубопровода
 - границы кадастрового квартала
 - кадастровый номер квартала
 - границы учтенного земельного участка
 - кадастровый номер земельного участка
 - характерная точка границы

Масштаб 1:3000

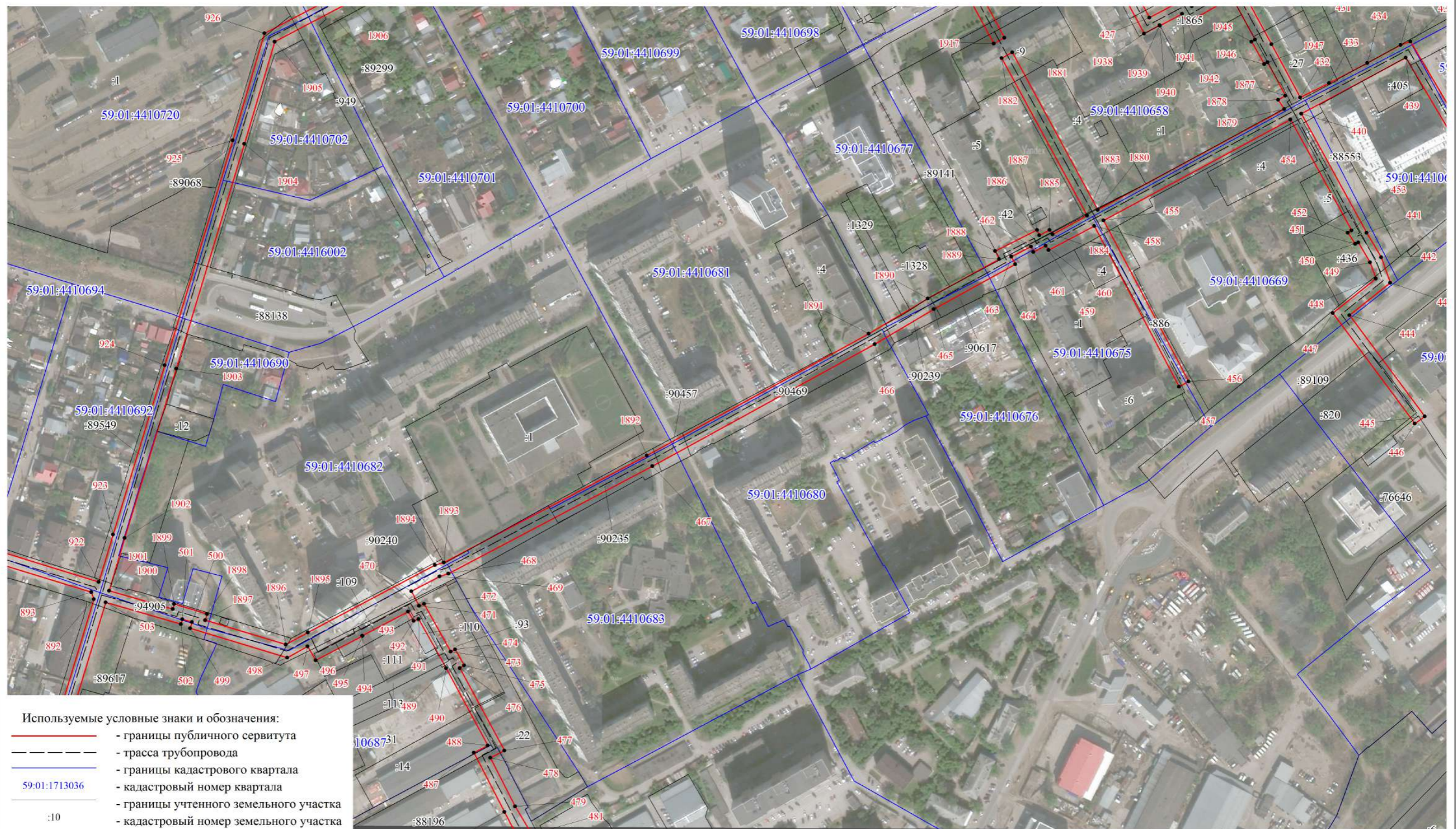
Публичный сервитут
 тепломагистраль М2-04 от ТЭЦ-9 по улицам Леонова, Шахтёрская, Танкистов, Крисанова с распределительными
 тепломагистралями и разводящими тепловыми сетями города, включая павильоны задвижек
 Схема расположения границ публичного сервитута



- Используемые условные знаки и обозначения:
- - границы публичного сервитута
 - - трасса трубопровода
 - - границы кадастрового квартала
 - 59:01:1713036 - кадастровый номер квартала
 - границы учтенного земельного участка
 - 10 - кадастровый номер земельного участка
 - | - характерная точка границы

Масштаб 1:3000

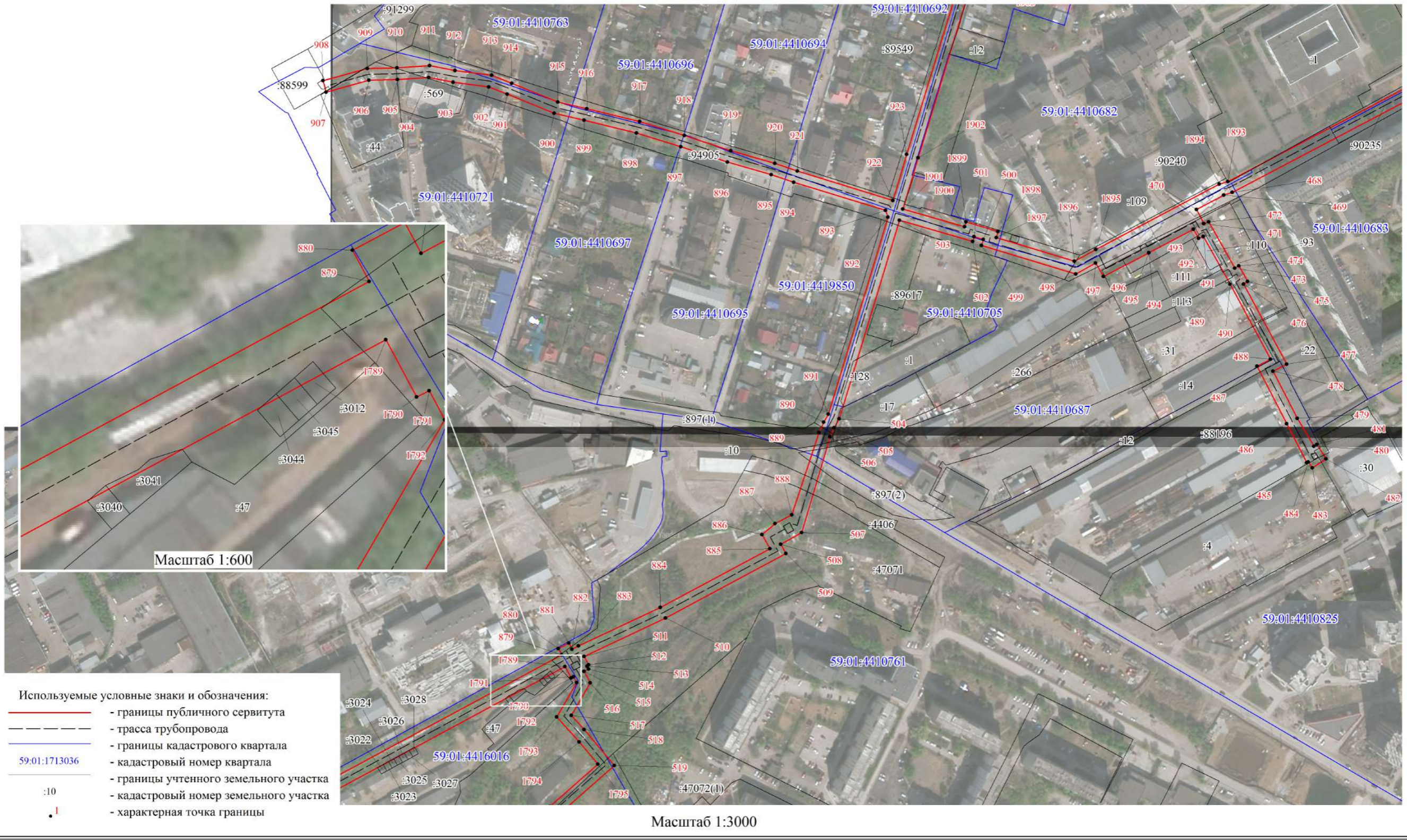
Публичный сервитут
 тепломагистраль М2-04 от ТЭЦ-9 по улицам Леонова, Шахтёрская, Танкистов, Крисанова с распределительными
 тепломагистралями и разводящими тепловыми сетями города, включая павильоны задвижек
 Схема расположения границ публичного сервитута



- Используемые условные знаки и обозначения:
- - границы публичного сервитута
 - - трасса трубопровода
 - - границы кадастрового квартала
 - 59:01:1713036 - кадастровый номер квартала
 - - границы учтенного земельного участка
 - 10 - кадастровый номер земельного участка
 - - характерная точка границы

Масштаб 1:3000

Публичный сервитут
 тепломагистраль М2-04 от ТЭЦ-9 по улицам Леонова, Шахтёрская, Танкистов, Крисанова с распределительными
 тепломагистралями и разводящими тепловыми сетями города, включая павильоны задвижек
 Схема расположения границ публичного сервитута



Лист 17

Публичный сервитут
тепломагистраль М2-04 от ТЭЦ-9 по улицам Леонова, Шахтёрская, Танкистов, Крисанова с распределительными
тепломагистралями и разводящими тепловыми сетями города, включая павильоны задвижек

Схема расположения границ публичного сервитута



- Используемые условные знаки и обозначения:
- границы публичного сервитута
 - трасса трубопровода
 - границы кадастрового квартала
 - кадастровый номер квартала
 - границы учтенного земельного участка
 - кадастровый номер земельного участка
 - характерная точка границы

Масштаб 1:3000

Лист 18

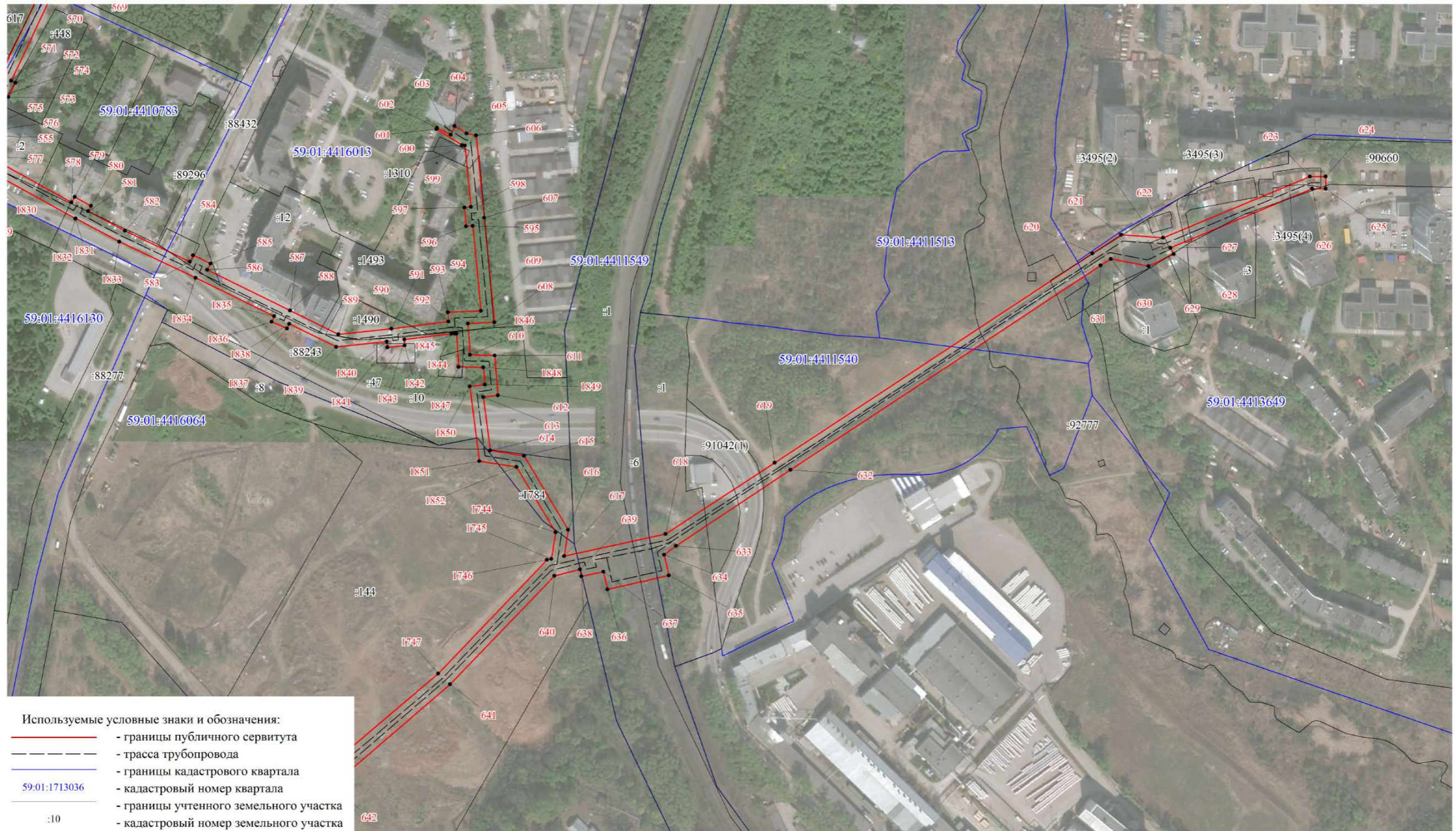
Публичный сервитут
 тепломагистраль М2-04 от ТЭЦ-9 по улицам Леонова, Шахтёрская, Танкистов, Крисанова с распределительными
 тепломатристралями и разводными сетями города, включая павильоны задвижек
 Схема расположения границ публичного сервитута



- Используемые условные знаки и обозначения:
- границы публичного сервитута
 - трасса трубопровода
 - границы кадастрового квартала
 - кадастровый номер квартала
 - границы учтенного земельного участка
 - кадастровый номер земельного участка
 - характерная точка границы

Масштаб 1:3000

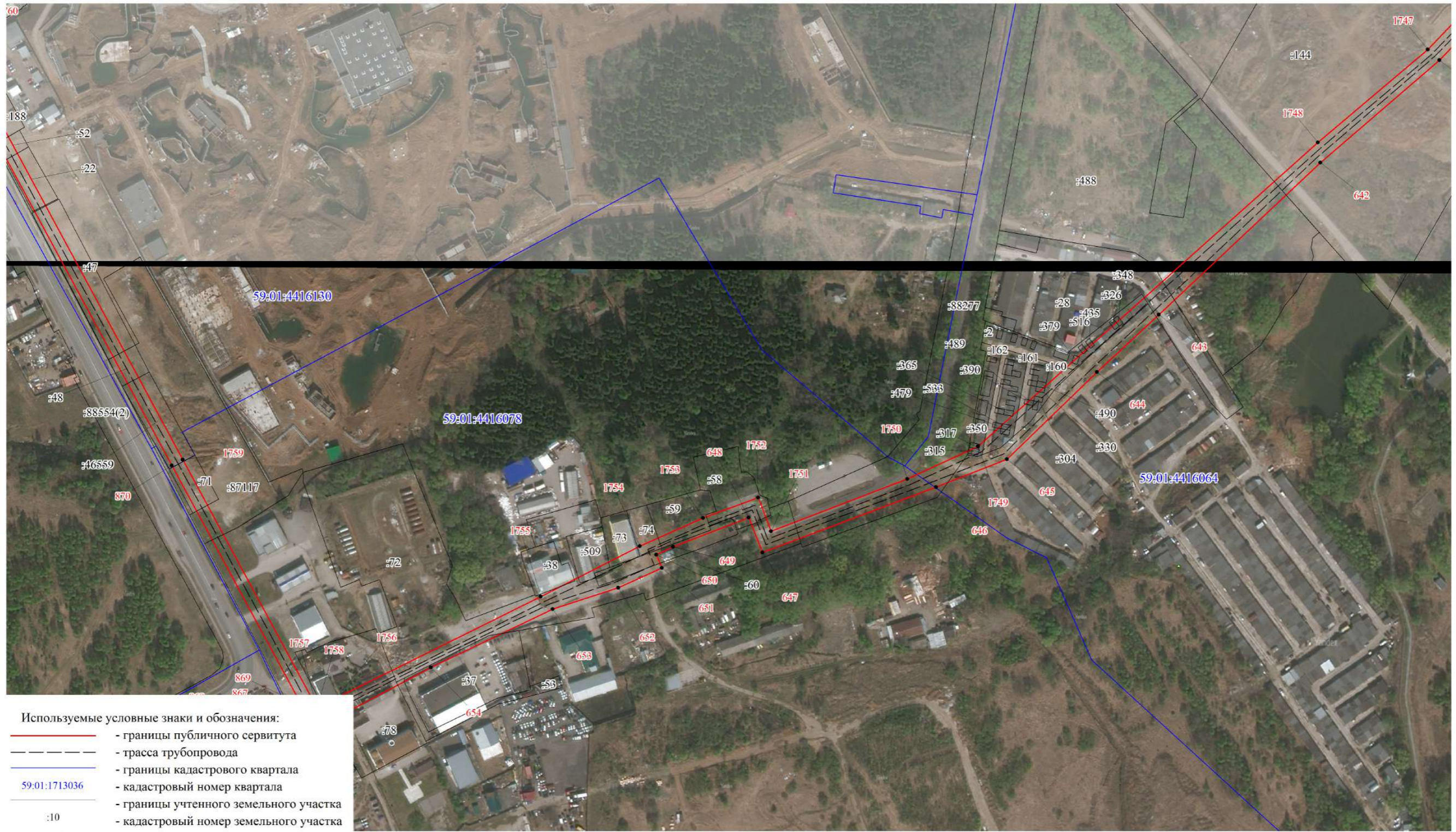
Публичный сервитут
 тепломагистраль М2-04 от ТЭЦ-9 по улицам Леонова, Шахтёрская, Танкистов, Крисанова с распределительными
 тепломагистралями и разводящими тепловыми сетями города, включая павильоны задвижек
 Схема расположения границ публичного сервитута



- Используемые условные знаки и обозначения:
- - границы публичного сервитута
 - - - - - трасса трубопровода
 - - границы кадастрового квартала
 - 59:01:1713036 - кадастровый номер квартала
 - - - - - границы учтенного земельного участка
 - :10 - кадастровый номер земельного участка
 - - характеристическая точка границы

Масштаб 1:3000

Публичный сервитут
тепломагистраль М2-04 от ТЭЦ-9 по улицам Леонова, Шахтёрская, Танкистов, Крисанова с распределительными
тепломагистралями и разводящими тепловыми сетями города, включая павильоны задвижек
Схема расположения границ публичного сервитута



Масштаб 1:3000

Публичный сервитут
 тепломагистраль М2-04 от ТЭЦ-9 по улицам Леонова, Шахтёрская, Танкистов, Крисанова с распределительными
 тепломагистралями и разводящими тепловыми сетями города, включая павильоны задвижек
 Схема расположения границ публичного сервитута



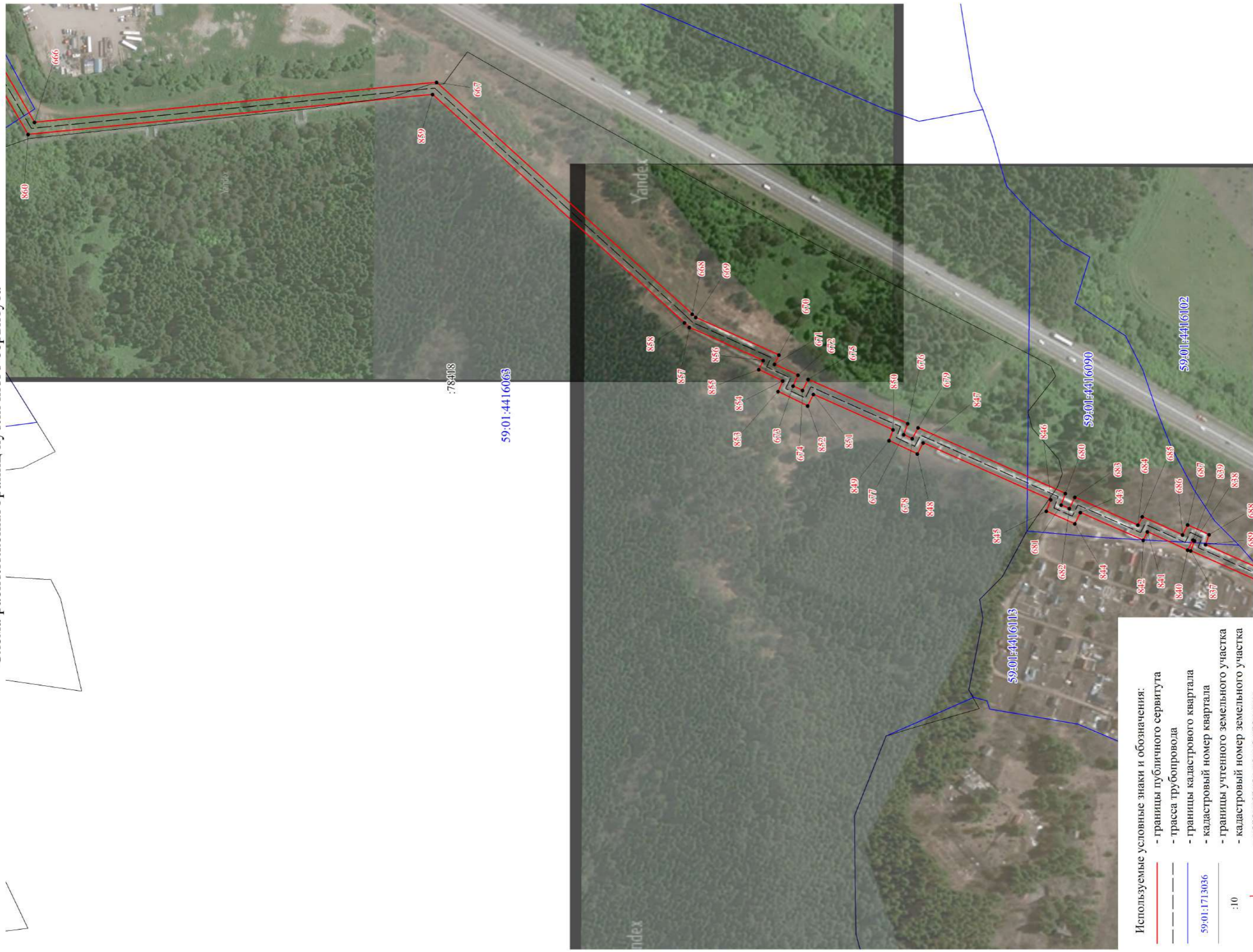
- Используемые условные знаки и обозначения:
- - границы публичного сервитута
 - - - - трасса трубопровода
 - - границы кадастрового квартала
 - 59:01:1713036 - кадастровый номер квартала
 - - границы учтенного земельного участка
 - 59:01:4416063 - кадастровый номер земельного участка
 - - характерная точка границы

Масштаб 1:3000

Лист 22

Публичный сервитут
 тепломагистраль М2-04 от ТЭЦ-9 по улицам Леонова, Шахтёрская, Танкистов, Крисанова с распределительными
 тепломагистральями и разводящими тепловыми сетями города, включая павильоны задвижек

Схема расположения границ публичного сервитута



- Используемые условные знаки и обозначения:
- границы публичного сервитута
 - трасса трубопровода
 - границы кадастрового квартала
 - кадастровый номер квартала
 - границы учтенного земельного участка
 - кадастровый номер земельного участка
 - характеристная точка границы

Масштаб 1:3000

Лист 23

Публичный сервитут
 тепломагистраль М2-04 от ТЭЦ-9 по улицам Леонова, Шахтёрская, Танкистов, Крисанова с распределительными
 тепломагистралями и разводящими тепловыми сетями города, включая павильоны задвижек
 Схема расположения границ публичного сервитута



- Используемые условные знаки и обозначения:
- границы публичного сервитута
 - трасса трубопровода
 - границы кадастрового квартала
 - кадастровый номер квартала
 - границы учтенного земельного участка
 - кадастровый номер земельного участка
 - характерная точка границы

Масштаб 1:3000

Лист 24

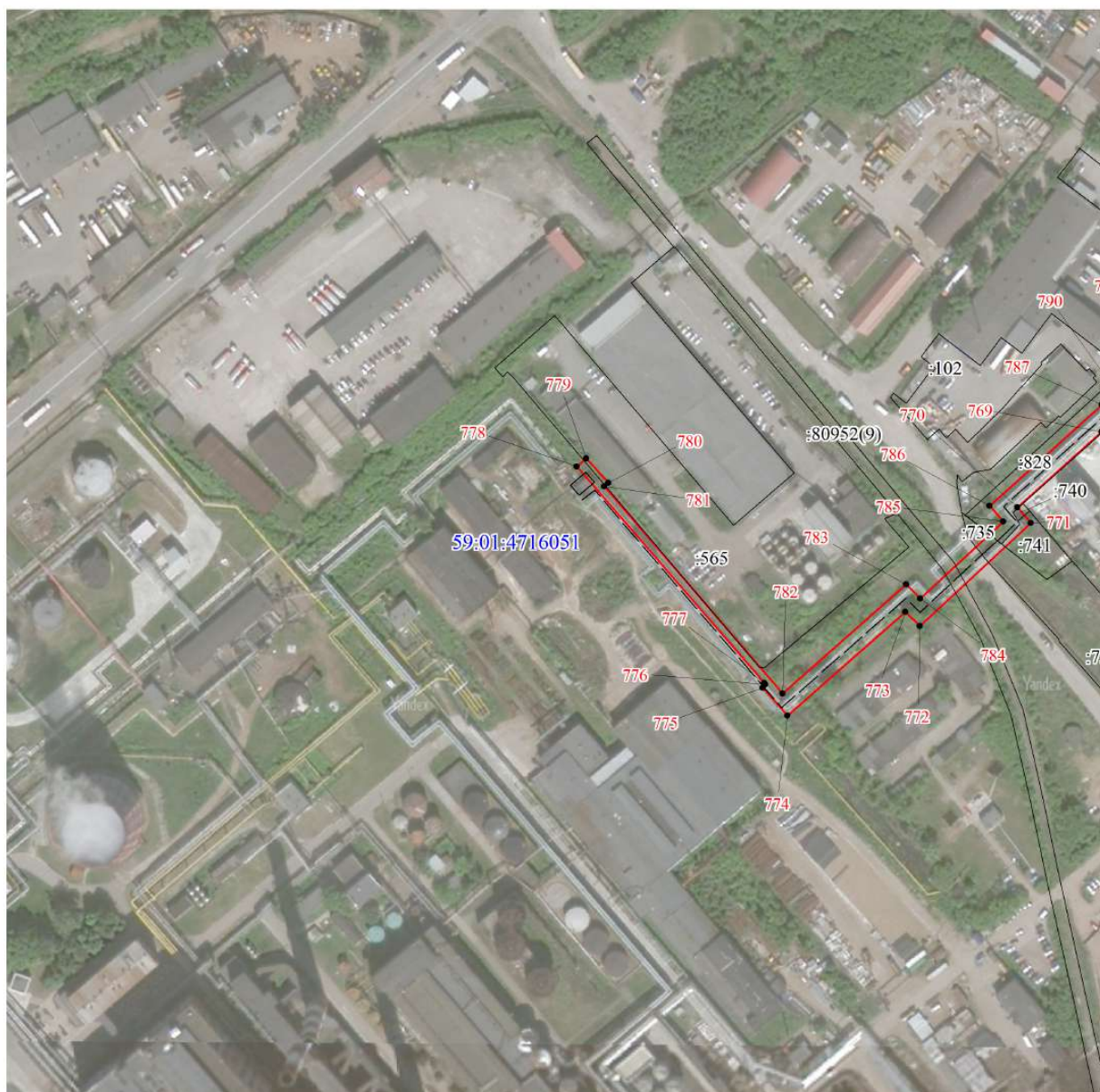
Публичный сервитут
 тепломагистраль М2-04 от ТЭЦ-9 по улицам Леонова, Шахтёрская, Танкистов, Крисанова с распределительными
 тепломагистралями и разводящими тепловыми сетями города, включая павильоны задвижек
 Схема расположения границ публичного сервитута



- Используемые условные знаки и обозначения:
- границы публичного сервитута
 - трасса трубопровода
 - границы кадастрового квартала
 - 59:01:1713036
 - границы учтенного земельного участка
 - кадастровый номер земельного участка
 - характерная точка границы

Масштаб 1:3000

Публичный сервитут
тепломагистраль М2-04 от ТЭЦ-9 по улицам Леонова, Шахтёрская, Танкистов,
Крисанова с распределительными тепломагистралями и разводящими тепловыми
сетями города, включая павильоны задвижек
Схема расположения границ публичного сервитута



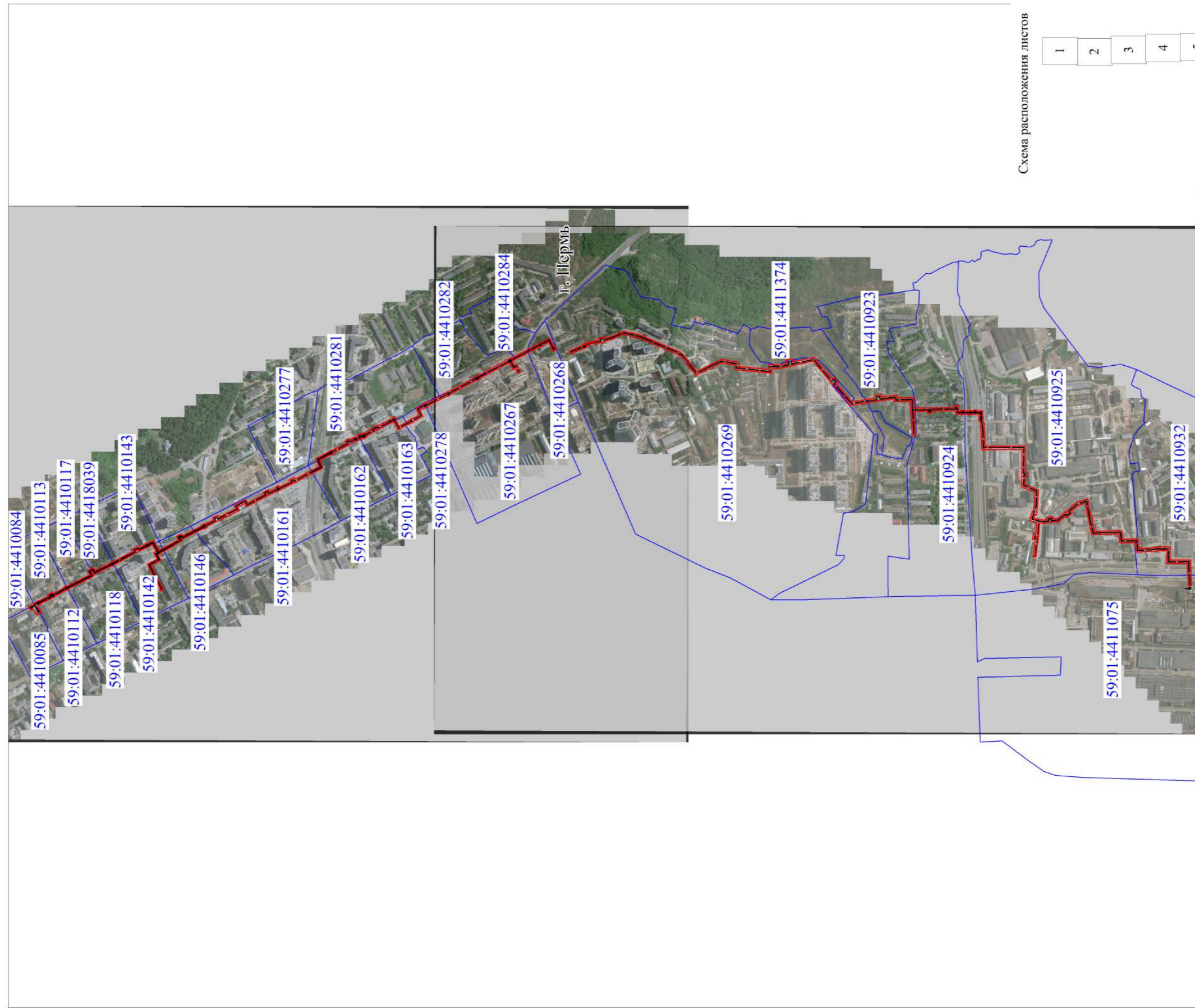
Масштаб 1:3000

Используемые условные знаки и обозначения:

- - границы публичного сервитута
- - трасса трубопровода
- - границы кадастрового квартала
- 59:01:1713036 - кадастровый номер квартала
- - границы учтенного земельного участка
- :10 - кадастровый номер земельного участка
- 1 - характерная точка границы

Лист 1

Публичный сервитут сооружение
 Схема расположения границ публичного сервитута



- Используемые условные знаки и обозначения:
- границы публичного сервитута
 - трасса трубопровода
 - границы кадастрового квартала
 - кадастровый номер квартала
 - границы учтенного земельного участка
 - кадастровый номер земельного участка
 - характерная точка границы

Масштаб 1:1000

Схема расположения листов



Лист 2

Публичный сервитут сооружение
 Схема расположения границ публичного сервитута



Схема расположения листов



- Используемые условные знаки и обозначения:
- границы публичного сервитута
 - граница трубопровода
 - границы кадастрового квартала
 - 59:01:4410118 - кадастровый номер квартала
 - границы учтенного земельного участка
 - :15 - кадастровый номер земельного участка
 - - характерная точка границы

Масштаб 1:1500

Лист 3

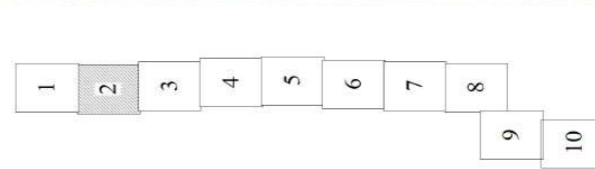
Публичный сервитут сооружение
 Схема расположения границ публичного сервитута



Масштаб 1:1500

- Используемые условные знаки и обозначения:
- границы публичного сервитута
 - трасса трубопровода
 - границы кадастрового квартала
 - кадастровый номер квартала
 - границы учтенного земельного участка
 - кадастровый номер земельного участка
 - характерная точка границы

Схема расположения листов



Публичный сервитут сооружение
Схема расположения границ публичного сервитута



Масштаб 1:1500

Схема расположения листов



- Используемые условные знаки и обозначения:
- границы публичного сервитута
 - трасса трубопровода
 - границы кадастрового квартала
 - кадастровый номер квартала
 - границы учтенного земельного участка
 - кадастровый номер земельного участка
 - характерная точка границы

Лист 5

Публичный сервитут сооружение
 Схема расположения границ публичного сервитута


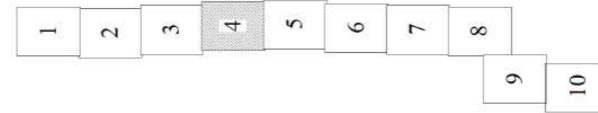


Схема расположения листов



Масштаб 1:1500

- Используемые условные знаки и обозначения:
- границы публичного сервитута
 - трасса трубопровода
 - границы кадастрового квартала
 - кадастровый номер квартала
 - границы учтенного земельного участка
 - кадастровый номер земельного участка
 - характерная точка границы

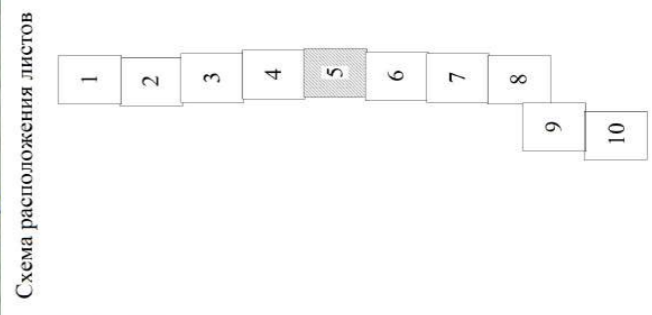
Лист 6

Публичный сервитут сооружение
 Схема расположения границ публичного сервитута



Масштаб 1:1500

- Используемые условные знаки и обозначения:
- границы публичного сервитута
 - трасса трубопровода
 - границы кадастрового квартала
 - кадастровый номер квартала
 - границы учтенного земельного участка
 - кадастровый номер земельного участка
 - характерная точка границы



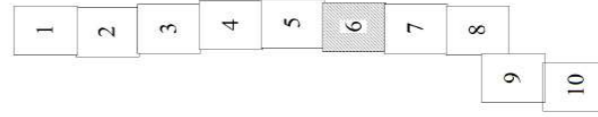
Лист 7

Публичный сервитут сооружение
 Схема расположения границ публичного сервитута



Масштаб 1:1500

Схема расположения листов



- Используемые условные знаки и обозначения:
- границы публичного сервитута
 - трасса трубопровода
 - границы кадастрового квартала
 - кадастровый номер квартала
 - границы учтенного земельного участка
 - кадастровый номер земельного участка
 - характерная точка границы

Лист 8

Публичный сервитут сооружение
 Схема расположения границ публичного сервитута



Масштаб 1:1500

- Используемые условные знаки и обозначения:
- границы публичного сервитута
 - трасса трубопровода
 - границы кадастрового квартала
 - кадастровый номер квартала
 - границы учтенного земельного участка
 - кадастровый номер земельного участка
 - характерная точка границы

Схема расположения листов



Лист 9

Публичный сервитут сооружение
Схема расположения границ публичного сервитута

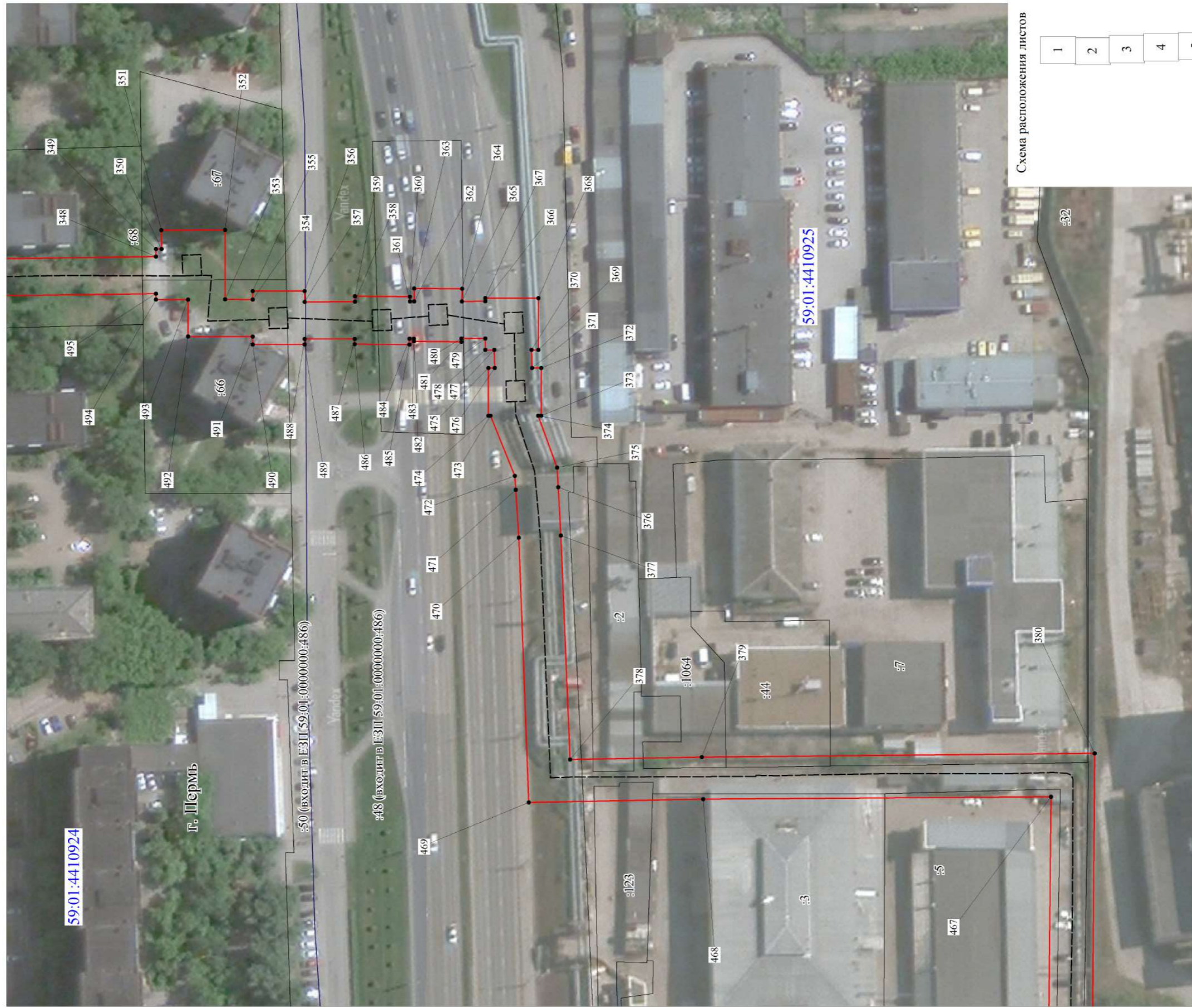


Схема расположения листов



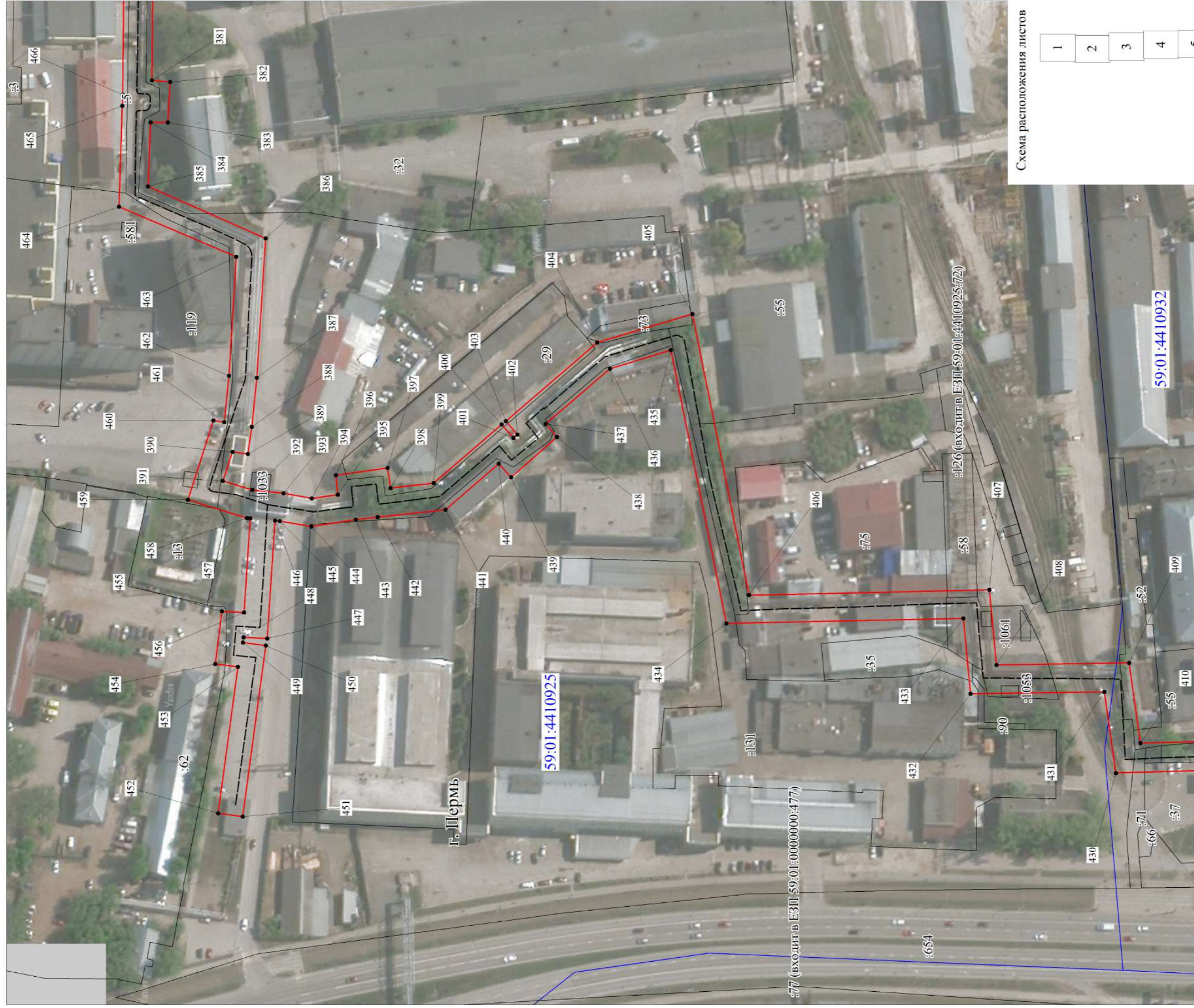
Масштаб 1:1000

Используемые условные знаки и обозначения:

- границы публичного сервитута
- трасса трубопровода
- границы кадастрового квартала
- кадастровый номер квартала
- границы угтенного земельного участка
- кадастровый номер земельного участка
- характерная точка границы

Лист 10

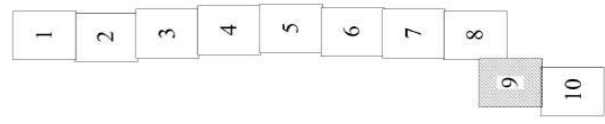
Публичный сервитут сооружение
Схема расположения границ публичного сервитута



Масштаб 1:1500

- Используемые условные знаки и обозначения:
- границы публичного сервитута
 - трасса трубопровода
 - границы кадастрового квартала
 - кадастровый номер квартала
 - границы учтенного земельного участка
 - кадастровый номер земельного участка
 - характерная точка границы

Схема расположения листов



Публичный сервитут сооружение
Схема расположения границ публичного сервитута

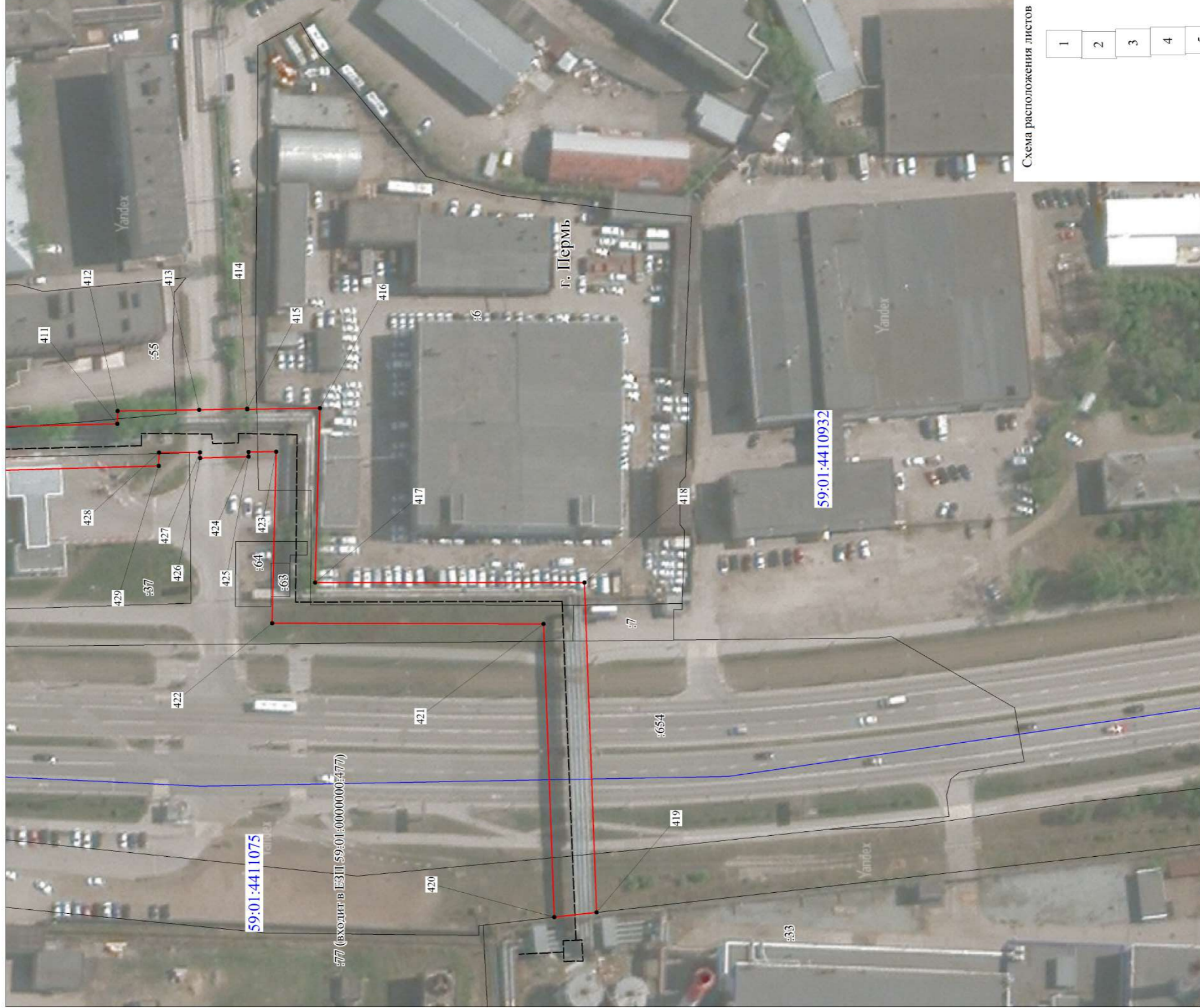


Схема расположения листов



Масштаб 1:1000

- Используемые условные знаки и обозначения:
- границы публичного сервитута
 - трасса трубопровода
 - границы кадастрового квартала
 - кадастровый номер квартала
 - границы учтенного земельного участка
 - кадастровый номер земельного участка
 - характерная точка границы

Схема расположения границ публичного сервитута

Объект: Строительство КЛ 0,4 кВ от РУ 0,4 кВ ТП-6278, установка оборудования учета э/э в РУ 0,4 кВ ТП-6278 для электроснабжения складского здания/помещения по адресу: Пермский край, г.Пермь, ул.Героев Хасана (кад.номер зем.участка 59:01:4411068:563)

Местоположение: Пермский край, г.Пермь, Свердловский район, ул.Василия Васильева

Площадь земель или части земельного участка, кв.м. : 270 (в т.ч. часть земельного участка с КН 59:01:4411068:222 -132 кв.м., часть земельного участка с КН 59:01:4411068:225 -138 кв.м.)



Условные обозначения:

- граница публичного сервитута
- граница земельного участка, сведения которого внесены в ЕГРН
- - - - - проектное местоположение инженерного сооружения

59:01:4411068 обозначение кадастрового квартала

59:01:4411068:22: обозначение кадастрового номера земельного участка

№№ точек	X	Y
1	511173.17	2232722.18
2	511173.16	2232726.19
3	511161.18	2232727.16
4	511160.79	2232778.39
5	511156.79	2232779.27
6	511157.21	2232723.47
1	511173.17	2232722.18

Масштаб 1:600

Система координат МСК-59, зона 2
 Метод определения координат: Метод спутниковых геодезических измерений (определений)
 средняя квадратическая погрешность положения характерных точек (М) \pm 0.10 м



Условные обозначения

- - Характерная точка границы земельного участка, сведения ЕГРН о которой соответствуют требованиям, установленным в соответствии с частью 13 статьи 22 Федерального закона от 13 июля 2015 г. N 218-ФЗ "О государственной регистрации недвижимости"
- - Характерная точка границы, сведения о которой позволяют однозначно определить ее положение на местности
- 4 - Обозначение характерной точки, местоположение которой не изменилось или было уточнено
- 1 - Обозначение новой характерной точки

59:01:4319065:1 - Кадастровый номер земельного участка

:216 - Кадастровый номер сооружения

_____ - Часть границы, сведения ЕГРН о которой позволяют однозначно определить ее положение на местности

_____ - Граница здания

_____ - Граница сооружения

_____ - Граница кадастрового квартала

59:01:4319065 - Номер кадастрового квартала

_____ - Граница сервитута

----- - Проектируемый объект

Подпись _____

Дата "16" апреля 2024 г.

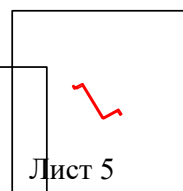
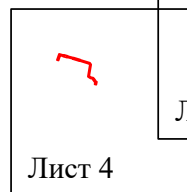
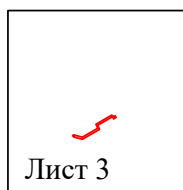
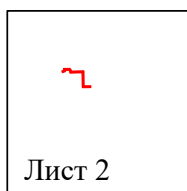
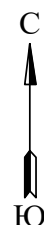
Место для оттиска печати (при наличии) лица, составившего описание местоположения границ объекта

**Схема расположения границ публичного сервитута
для эксплуатации объекта электросетевого хозяйства**

«Электросетевой комплекс Подстанция 110/35/6кВ «Южная» (КЛ 0,4 кВ от ТП-7396, КЛ 0,4 кВ от ТП-7082 - ВРУ магазина Ш.Космонавтов, 57, КЛ 0,4 кВ от от ТП-7189, КЛ 0,4 кВ от ТП-7060)»

(наименование объекта)

Обзорная схема границ объекта



Лист 1 из 5

Условные обозначения:


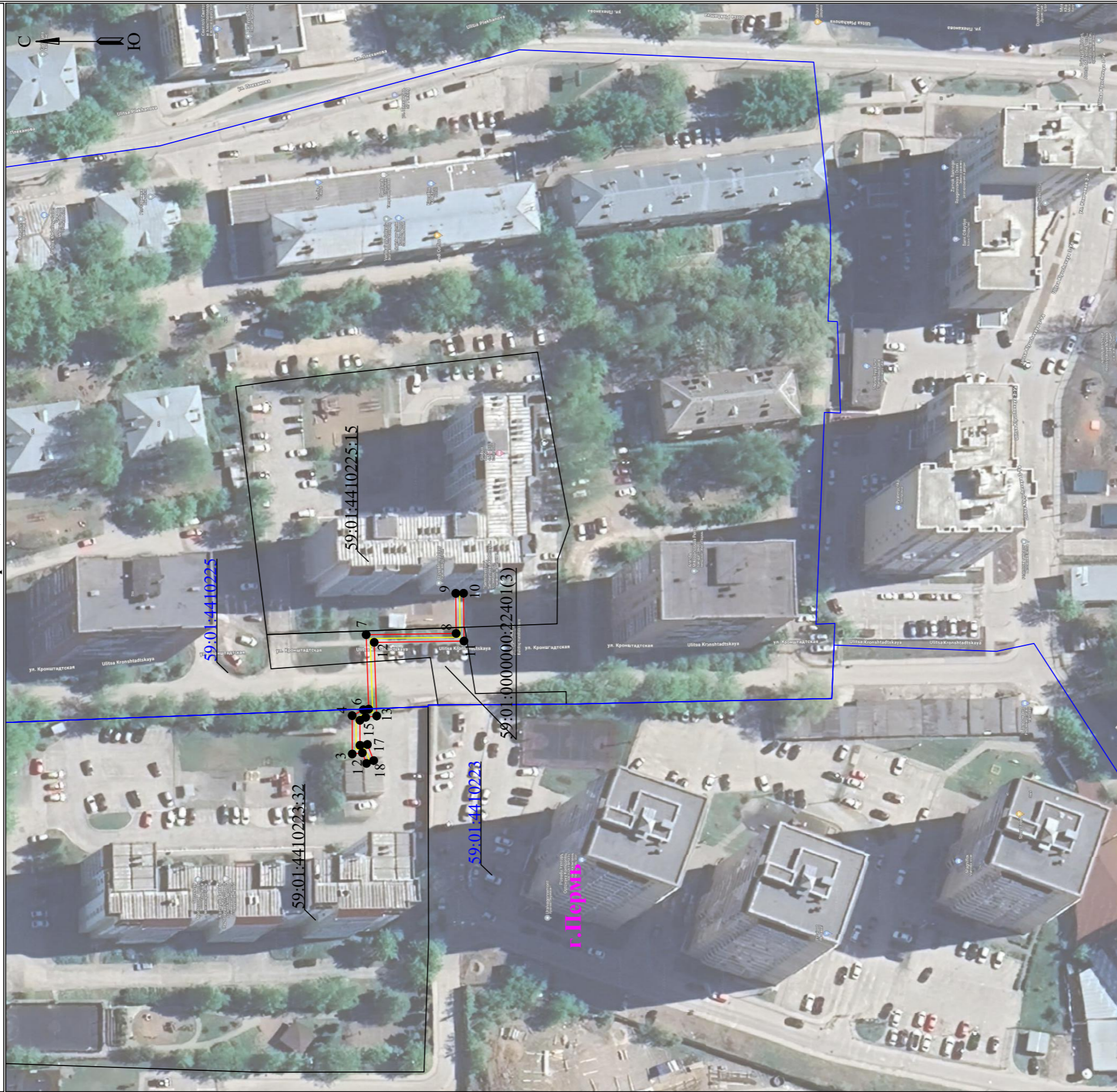
 - граница устанавливаемой зоны публичного сервитута

Схема расположения границ публичного сервитута для эксплуатации объекта электросетевого хозяйства «Электросетевой комплекс Подстанция 110/35/6кВ «Южная» (КЛ 0,4 кВ от ТП-7396, КЛ 0,4 кВ от ТП-7082 - ВРУ магазина Ш.Космонавтов, 57, КЛ 0,4 кВ от ТП-7189, КЛ 0,4 кВ от ТП-7060)»

(наименование объекта)

План границ объекта



Лист 2 из 5

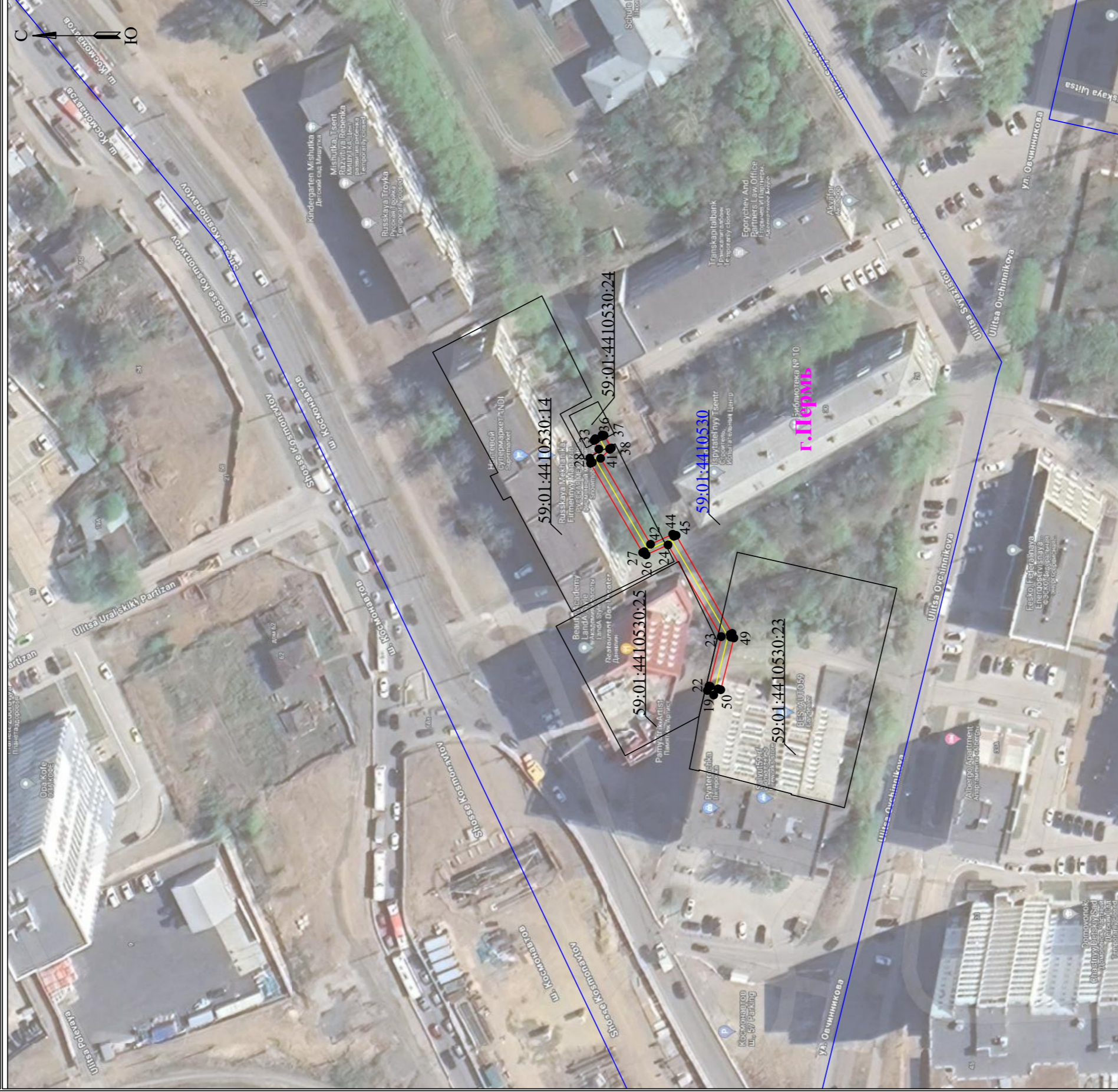
Масштаб 1:1000

Используемые условные знаки и обозначения:

- 1 - обозначение характерной точки границы устанавливаемого публичного сервитута
- - границы земельных участков, попадающих в зону публичного сервитута
- - граница кадастрового квартала
- 59:01:3810290 - номер кадастрового квартала
- - граница устанавливаемого публичного сервитута
- г. Пермь - наименование населенного пункта
- - ось линии, контур объекта

Схема расположения границ публичного сервитута
 для эксплуатации объекта электросетевого хозяйства
 «Электросетевой комплекс Подстанции 110/35/6кВ «Южная» (КЛ 0,4 кВ от ТП-7396, КЛ 0,4 кВ от ТП-7082 - ВРУ
 магазина Ш.Космонавтов, 57, КЛ 0,4 кВ от ТП-7189, КЛ 0,4 кВ от ТП-7060)»
 (наименование объекта)

План границ объекта



Лист 3 из 5

Масштаб 1:1000

Используемые условные знаки и обозначения:

- 1 - обозначение характерной точки границы устанавливаемого публичного сервитута
- - границы земельных участков, попадающих в зону публичного сервитута
- - граница кадастрового квартала
- 59:01:3810290 - номер кадастрового квартала
- - граница устанавливаемого публичного сервитута
- г.Перевь - наименование населенного пункта
- - ось линии, контур объекта

Схема расположения границ публичного сервитута для эксплуатации объекта электросетевого хозяйства «Электросетевой комплекс Подстанция 110/35/6кВ «Южная» (КЛ 0,4 кВ от ТП-7396, КЛ 0,4 кВ от ТП-7082 - ВРУ магазина Ш.Космонавтов, 57, КЛ 0,4 кВ от ТП-7189, КЛ 0,4 кВ от ТП-7060)»

(наименование объекта)

План границ объекта



Лист 4 из 5

Масштаб 1:1000

Используемые условные знаки и обозначения:

- | | | | |
|---------------|---|---------|---|
| ● 1 | - обозначение характерной точки границы устанавливаемого публичного сервитута | — | - граница устанавливаемого публичного сервитута |
| — | - границы земельных участков, попадающих в зону публичного сервитута | г.Перов | - наименование населенного пункта |
| — | - граница кадастрового квартала | — | - ось линии, контур объекта |
| 59:01:3810290 | - номер кадастрового квартала | | |

**Схема расположения границ публичного сервитута
для эксплуатации объекта электросетевого хозяйства
«Электросетевой комплекс Подстанция 110/35/6кВ «Южная» (КЛ 0,4 кВ от ТП-7396, КЛ 0,4 кВ от ТП-7082 - ВРУ
магазина Ш.Космонавтов, 57, КЛ 0,4 кВ от ТП-7189, КЛ 0,4 кВ от ТП-7060)»
(наименование объекта)**








План границ объекта



Лист 5 из 5

Масштаб 1:1000

Используемые условные знаки и обозначения:

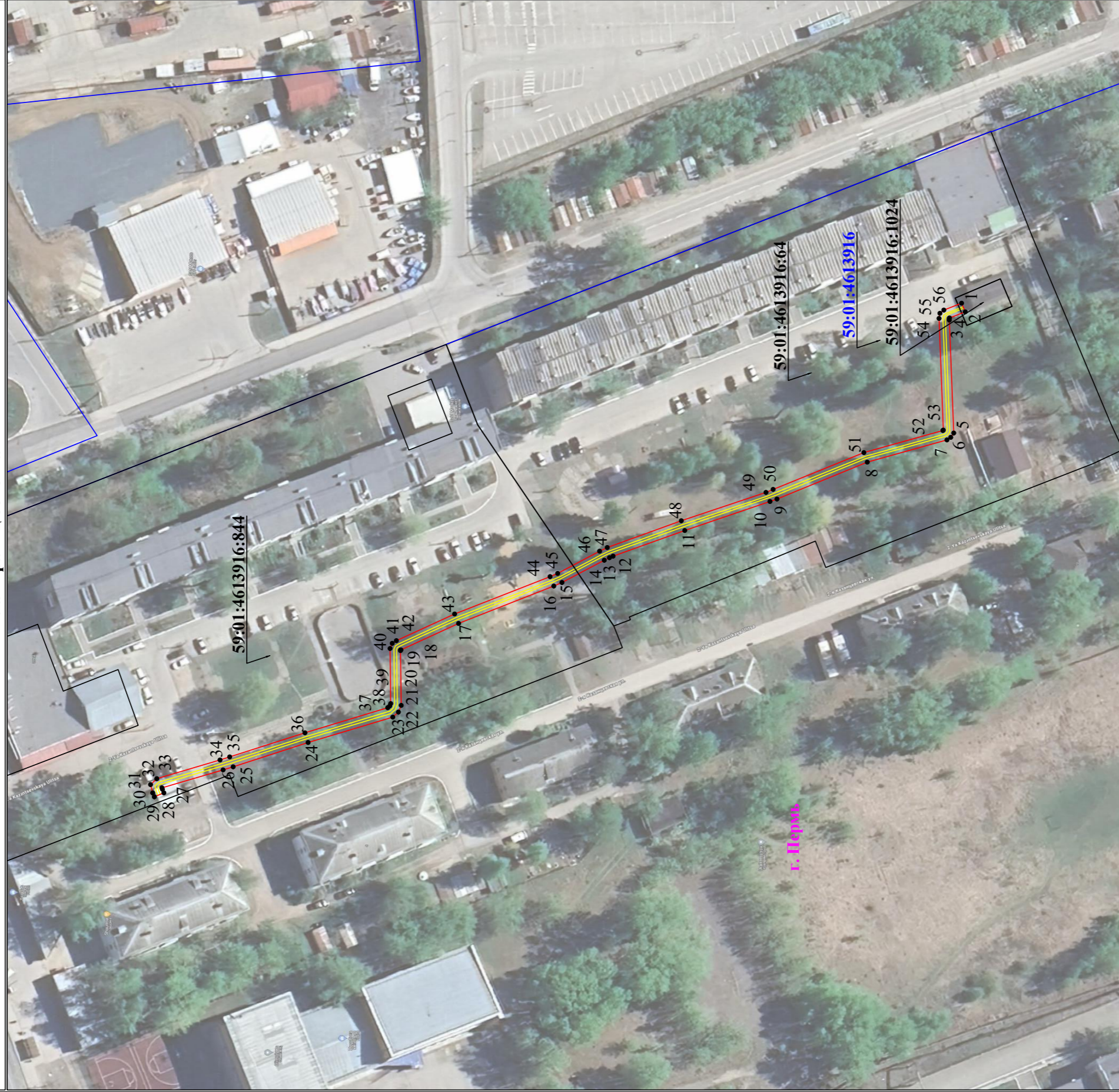
- | | | | |
|---|---|---|---|
|  | - обозначение характерной точки границы устанавливаемого публичного сервитута |  | - граница устанавливаемого публичного сервитута |
|  | - границы земельных участков, попадающих в зону публичного сервитута |  | - наименование населенного пункта |
|  | - граница кадастрового квартала |  | - ось линии, контур объекта |
|  | - номер кадастрового квартала | | |

**Схема расположения границ публичного сервитута
для эксплуатации объекта электросетевого хозяйства**

КЛ-10кВ ТП-7198 - КТП-7493

(наименование объекта)

План границ объекта



Используемые условные знаки и обозначения:

- 1 - обозначение характерной точки границы устанавливаемого публичного сервитута
- - границы земельных участков, попадающих в зону публичного сервитута
- - граница кадастрового квартала
- 59:01:4113664 - номер кадастрового квартала

Масштаб 1:1000

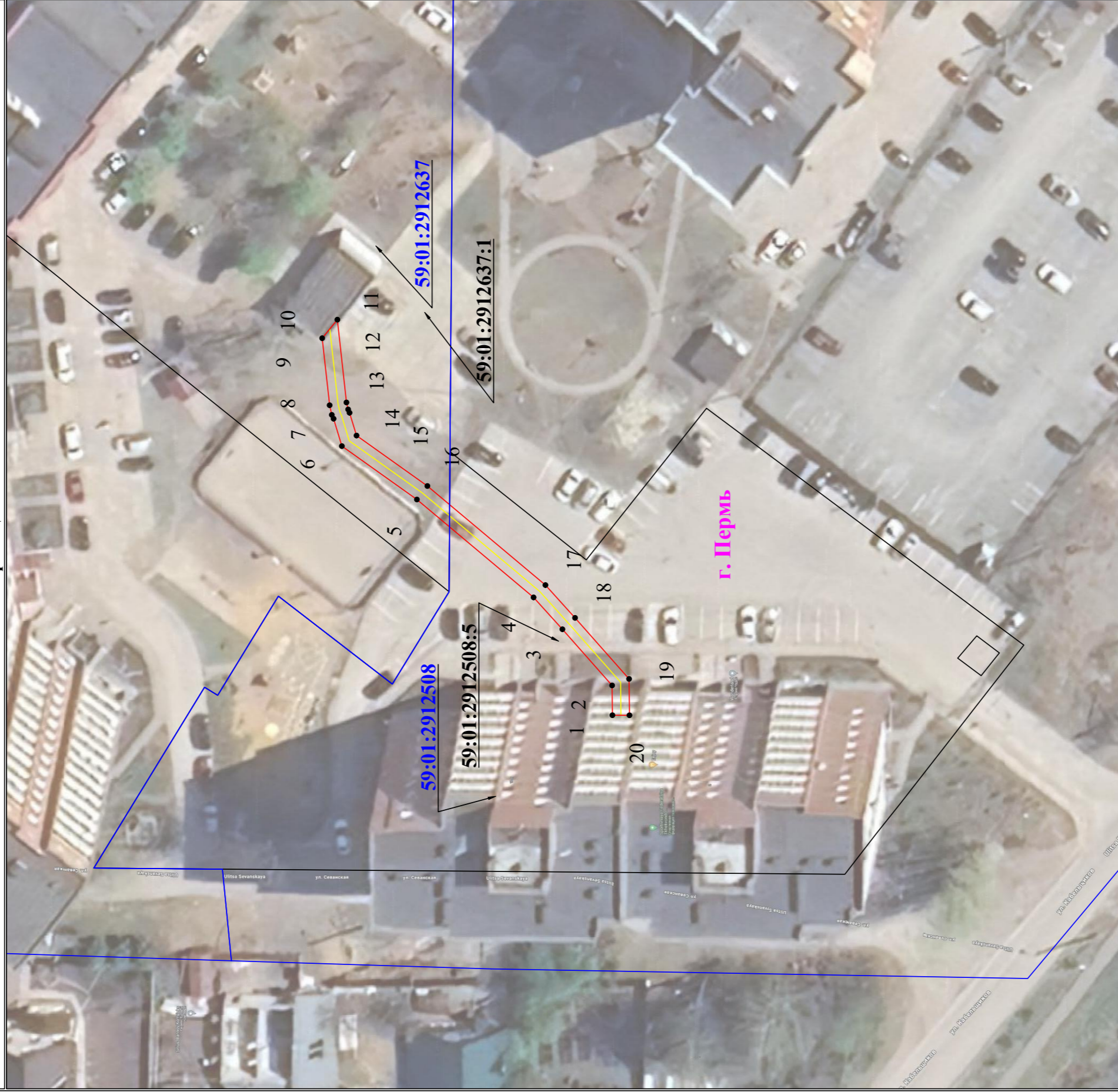
- - граница устанавливаемого публичного сервитута
- г. Пермь - наименование населенного пункта
- - ось линии, контур объекта

Схема расположения границ публичного сервитута
для эксплуатации объекта электросетевого хозяйства

КЛ-0,4кВ ТП-4541

(наименование объекта)

План границ объекта



Используемые условные знаки и обозначения:

- 1
-
-
- 59:01:3810290

- обозначение характерной точки границы устанавливаемого публичного сервитута
- границы земельных участков, попадающих в зону публичного сервитута
- граница кадастрового квартала
- номер кадастрового квартала

Масштаб 1:500

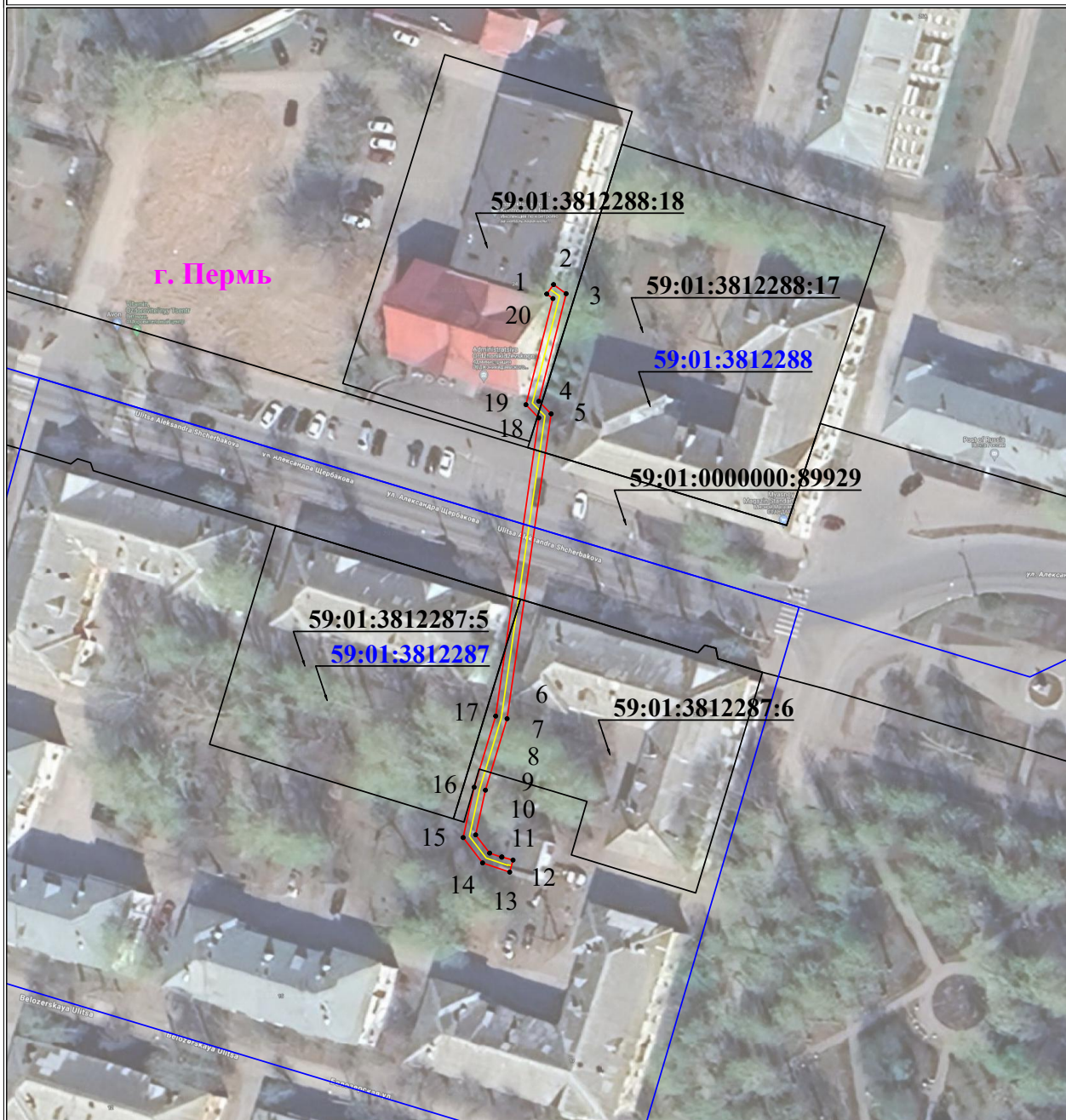
- граница устанавливаемого публичного сервитута
- г. Пермь
- наименование населенного пункта
- ось линии, контур объекта



**Схема расположения границ публичного сервитута
для эксплуатации объекта электросетевого хозяйства**

КЛ-0,4 кВ КТП-4356 Администрация
(наименование объекта)

План границ объекта



Используемые условные знаки и обозначения:

Масштаб 1:1000




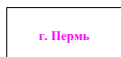



- | | | | |
|---|---|---|---|
|  ● 1 | - обозначение характерной точки границы устанавливаемого публичного сервитута |  — | - граница устанавливаемого публичного сервитута |
|  — | - границы земельных участков, попадающих в зону публичного сервитута |  г. Пермь | - наименование населенного пункта |
|  — | - граница кадастрового квартала |  — | - ось линии, контур объекта |
|  59:01:3810290 | - номер кадастрового квартала | | |



Схема расположения границ публичного сервитута для эксплуатации объекта электросетевого хозяйства

КЛ-0,4КВ ТП-4394 ГСК 37, БОКС №8

(наименование объекта)

План границ объекта



Используемые условные знаки и обозначения:

Масштаб 1:1000

- 1 - обозначение характерной точки границы устанавливаемого публичного сервитута
- - границы земельных участков, попадающих в зону публичного сервитута
- - граница кадастрового квартала
- 59:01:3810290 - номер кадастрового квартала

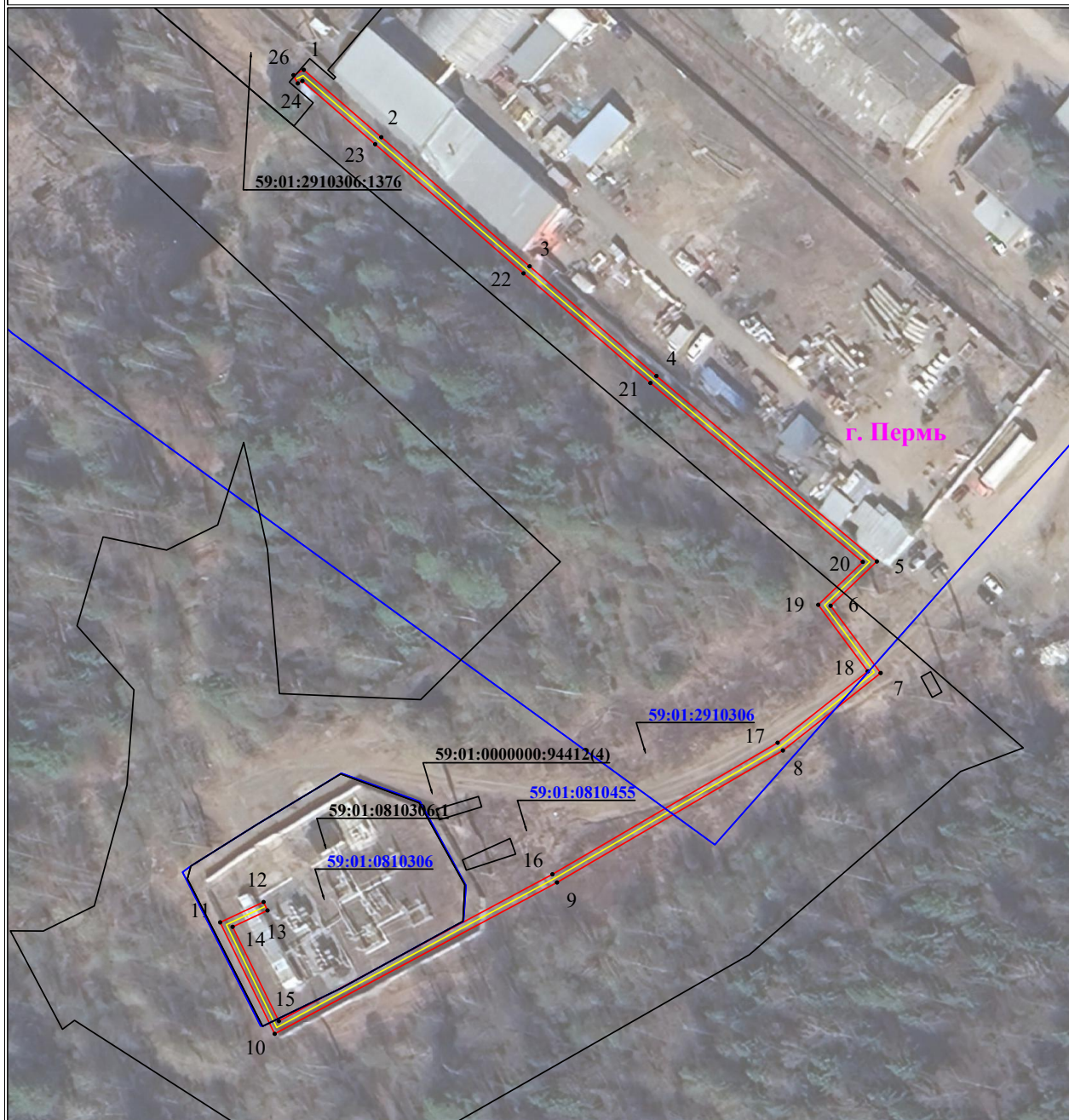
- - граница устанавливаемого публичного сервитута
- г. Пермь - наименование населенного пункта
- - ось линии, контур объекта

**Схема расположения границ публичного сервитута
для эксплуатации объекта электросетевого хозяйства**

КЛ-6КВ ПРОМЗОНА ПС СТРОИТЕЛЬНАЯ

(наименование объекта)

План границ объекта



Используемые условные знаки и обозначения:

Масштаб 1:1250

● 1	- обозначение характерной точки границы устанавливаемого публичного сервитута	—	- граница устанавливаемого публичного сервитута
—	- границы земельных участков, попадающих в зону публичного сервитута	г. Пермь	- наименование населенного пункта
—	- граница кадастрового квартала	—	- ось линии, контур объекта
59:01:3810290	- номер кадастрового квартала		