

РАЗДЕЛ ПЕРВЫЙ ПРАВОВЫЕ АКТЫ

ПОСТАНОВЛЕНИЯ ГЛАВЫ ГОРОДА ПЕРМИ

19.07.2024 № 111

О назначении общественных обсуждений по рассмотрению проекта решения о предоставлении разрешения на условно разрешенный вид использования земельного участка с кадастровым номером 59:01:4713879:17 и объекта капитального строительства с кадастровым номером 59:01:4713879:169 – «магазины (4.4)», расположенных в территориальной зоне индивидуальной усадебной жилой застройки (Ж-5) по ул. Верхне-Муллинской, 103 в Индустриальном районе города Перми 3

23.07.2024 № 112

О назначении общественных обсуждений по рассмотрению проекта решения о предоставлении разрешения на условно разрешенный вид использования земельных участков с кадастровыми номерами 59:01:1717072:125, 59:01:1717072:126 – «магазины (4.4)», «общественное питание (4.6)», расположенных в территориальной зоне индивидуальной усадебной жилой застройки (Ж-5) по ул. Новосельской в Кировском районе города Перми 5

ПОСТАНОВЛЕНИЯ АДМИНИСТРАЦИИ ГОРОДА ПЕРМИ

19.07.2024 № 593

Об утверждении Порядка определения объема и условий предоставления субсидий на иные цели бюджетным и автономным учреждениям, подведомственным департаменту образования администрации города Перми, на исполнение судебных решений 7

19.07.2024 № 594

О внесении изменений в муниципальную программу «Развитие сети образовательных организаций города Перми», утвержденную постановлением администрации города Перми от 20.10.2021 № 923 12

19.07.2024 № 595

О внесении изменений в постановление администрации города Перми от 14.10.2020 г. № 976 «Об утверждении Порядка определения объема и условий предоставления субсидий на иные цели бюджетным и автономным учреждениям на предоставление бесплатного питания учащимся с ограниченными возможностями здоровья» 45

23.07.2024 № 596

О внесении изменений в приложение 2 к Порядку определения объема и условий предоставления бюджетным и автономным учреждениям субсидий на иные цели на государственную поддержку отрасли культуры (оснащение образовательных учреждений в сфере культуры (детских школ искусств по видам искусств и училищ) музыкальными инструментами, оборудованием и учебными материалами), утвержденному постановлением администрации города Перми от 24.03.2022 № 210 50

23.07.2024 № 597

О внесении изменений в состав межведомственной комиссии по координации взаимодействия в многоуровневой системе профилактики правонарушений в городе Перми (по должностям), утвержденный постановлением администрации города Перми от 26.02.2010 № 87 «О создании межведомственной комиссии по координации взаимодействия в многоуровневой системе профилактики правонарушений в городе Перми» 52

23.07.2024 № 598

О внесении изменений в состав Координационного совета по туризму и туристской деятельности в городе Перми, утвержденный постановлением администрации города Перми от 18.05.2021 № 357 «О создании Координационного совета по туризму и туристской деятельности в городе Перми» 53

ПРАВОВЫЕ АКТЫ ТЕРРИТОРИАЛЬНЫХ ОРГАНОВ АДМИНИСТРАЦИИ ГОРОДА ПЕРМИ

Распоряжение главы администрации Индустриального района города Перми от 22.07.2024 № 059-16-01-03-126 «О внесении изменений в состав административной комиссии Индустриального района города Перми, утвержденный распоряжением главы администрации Индустриального района города Перми от 22.03.2017 № СЭД-059-16-01-03-59»	54
Распоряжение главы администрации Дзержинского района города Перми от 22.07.2024 № 059-07-01-05-246 «О внесении изменений в состав административной комиссии Дзержинского района города Перми, утвержденный распоряжением главы администрации Дзержинского района города Перми от 05.08.2016 № СЭД-07-01-05-205»	55
Распоряжение главы администрации Мотовилихинского района города Перми от 23.07.2024 № 059-36-01-05-191 «О внесении изменений в состав административной комиссии, утвержденный распоряжением главы администрации Мотовилихинского района города Перми от 15.03.2017 № СЭД-059-36-01-05-44»	56

РАЗДЕЛ ВТОРОЙ ОФИЦИАЛЬНАЯ ИНФОРМАЦИЯ

Сведения о ходе исполнения бюджета города Перми по состоянию на 01 июля 2024 года, о численности муниципальных служащих и работников муниципальных учреждений города Перми с указанием фактических расходов на оплату их труда по состоянию на 01 июля 2024 года	58
Заключение о результатах общественных обсуждений от 23 июля 2024 г. № 16	59
Информация о предоставлении земельного участка для индивидуального жилищного строительства	60
Информация о предоставлении земельного участка для индивидуального жилищного строительства	76
Информация о возможном установлении публичных сервитутов в отдельных целях в соответствии со статьей 39.42 Земельного кодекса Российской Федерации	78
Извещения о проведении собрания о согласовании местоположения границ земельных участков	153

РАЗДЕЛ ПЕРВЫЙ ПРАВОВЫЕ АКТЫ

ПОСТАНОВЛЕНИЯ ГЛАВЫ ГОРОДА ПЕРМИ



ГЛАВА ГОРОДА ПЕРМИ ПОСТАНОВЛЕНИЕ

19.07.2024

№ 111

О назначении общественных обсуждений по рассмотрению проекта решения о предоставлении разрешения на условно разрешенный вид использования земельного участка с кадастровым номером 59:01:4713879:17 и объекта капитального строительства с кадастровым номером 59:01:4713879:169 – «магазины (4.4)», расположенных в территориальной зоне индивидуальной усадебной жилой застройки (Ж-5) по ул. Верхне-Муллинской, 103 в Индустриальном районе города Перми

На основании Градостроительного кодекса Российской Федерации, Федерального закона от 06 октября 2003 г. № 131-ФЗ «Об общих принципах организации местного самоуправления в Российской Федерации», Регламента работы комиссии по подготовке проекта правил землепользования и застройки Пермского городского округа, утвержденного приказом Министерства по управлению имуществом и градостроительной деятельности Пермского края от 30 декабря 2020 г. № 31-02-1-4-1037, Устава города Перми, решения Пермской городской Думы от 26 июня 2007 г. № 143 «Об утверждении Правил землепользования и застройки города Перми», Положения о порядке организации и проведения общественных обсуждений по вопросам градостроительной деятельности в городе Перми, утвержденного решением Пермской городской Думы от 26 апреля 2022 г. № 83, письма комиссии по подготовке проекта правил землепользования и застройки Пермского городского округа от 11 июля 2024 г. № 31-07-1-Зисх-217

ПОСТАНОВЛЯЮ:

1. Назначить общественные обсуждения по рассмотрению проекта решения о предоставлении разрешения на условно разрешенный вид использования земельного участка с кадастровым номером 59:01:4713879:17 и объекта капитального строительства с кадастровым номером 59:01:4713879:169 – «магазины (4.4)», расположенных в территориальной зоне индивидуальной усадебной жилой застройки (Ж-5) по ул. Верхне-Муллинской, 103 в Индустриальном районе города Перми (далее – Проект).

2. Департаменту градостроительства и архитектуры администрации города Перми:

2.1. обеспечить размещение Проекта с информационными материалами к нему, направленных комиссией по подготовке проекта правил землепользования и застройки Пермского городского округа, в течение 10, но не ранее 7 дней со дня опубликования настоящего постановления одновременно:

в муниципальной информационной системе, обеспечивающей проведение общественных обсуждений с использованием информационно-телекоммуникационной сети Интернет, размещенной по адресу: isogd.gorodperm.ru (далее – Информационная система);

в сетевом издании «Официальный сайт муниципального образования город Пермь www.gorodperm.ru» (далее – Официальный сайт);

2.2. направить Проект с перечнем информационных материалов к нему в территориальный организационный комитет по проведению общественных обсуждений по вопросам градостроительной деятельности при администрации Индустриального района города Перми (далее – Территориальный организационный комитет) для организации проведения общественных обсуждений по Проекту;

2.3. осуществить сбор предложений и замечаний участников общественных обсуждений по Проекту;

2.4. осуществить идентификацию участников общественных обсуждений при подготовке протокола общественных обсуждений по Проекту при представлении предложений и замечаний участниками общественных обсуждений в случаях, указанных в пункте 6.2 настоящего постановления;

2.5. подготовить протокол участников общественных обсуждений, заключение о результатах общественных обсуждений по Проекту;

2.6. обеспечить опубликование заключения о результатах общественных обсуждений в печатном средстве массовой информации «Официальный бюллетень органов местного самоуправления муниципального образования город

Пермь» и размещение на Официальном сайте;

2.7. разместить заключение о результатах общественных обсуждений в Информационной системе;

2.8. направить протокол общественных обсуждений, заключение о результатах общественных обсуждений в комиссию по подготовке проекта правил землепользования и застройки Пермского городского округа в установленные сроки.

3. Территориальному организационному комитету:

3.1. распространить информацию о начале общественных обсуждений по Проекту, в том числе путем размещения на информационных стендах и иными способами, обеспечивающими доступ участников общественных обсуждений к указанной информации;

3.2. распространить информационные материалы о Проекте в период проведения экспозиции (экспозиций) Проекта посредством направления их в органы территориального общественного самоуправления;

3.3. организовать проведение экспозиции Проекта с перечнем информационных материалов к нему (далее – экспозиция) с 02 августа 2024 г. по 09 августа 2024 г.: понедельник – четверг – с 09.00 час. до 18.00 час., пятница – с 09.00 час. до 17.00 час. по адресу: 614095, г. Пермь, ул. Мира, 15, администрация Индустриального района города Перми;

3.4. организовать консультирование посетителей экспозиции Проекта 08 августа 2024 г. с 17.00 час. до 17.20 час. по адресу: 614095, г. Пермь, ул. Мира, д. 15, конференц-зал, администрация Индустриального района города Перми;

3.5. осуществить ведение книги (журнала) учета посетителей экспозиции Проекта при проведении экспозиции (экспозиций) Проекта и консультирования посетителей экспозиции Проекта;

3.6. провести идентификацию участников общественных обсуждений при организации проведения экспозиции Проекта и консультирования посетителей экспозиции Проекта, при представлении предложений и замечаний участниками общественных обсуждений в случае, указанном в пункте 6.1 настоящего постановления;

3.7. осуществить сбор замечаний и предложений участников общественных обсуждений по Проекту, поступающих в ходе проведения экспозиции Проекта;

3.8. направить документы, предусмотренные пунктами 3.5-3.7 настоящего постановления, в департамент градостроительства и архитектуры администрации города Перми в установленные сроки.

4. Срок проведения общественных обсуждений составляет не более 1 месяца со дня опубликования настоящего постановления до дня опубликования заключения о результатах общественных обсуждений в печатном средстве массовой информации «Официальный бюллетень органов местного самоуправления муниципального образования город Пермь».

5. Участникам общественных обсуждений по Проекту в соответствии с требованиями статьи 5.1 Градостроительного кодекса Российской Федерации обеспечить:

5.1. представление в целях идентификации сведений о себе (фамилия, имя, отчество (при наличии), дата рождения, адрес места жительства (регистрации) – для физических лиц; наименование, основной государственный регистрационный номер, место нахождения и адрес – для юридических лиц) с приложением документов, подтверждающих такие сведения;

5.2. представление сведений о правах на земельные участки, объекты капитального строительства, помещения, являющиеся частью указанных объектов капитального строительства, из Единого государственного реестра недвижимости и иных документов, устанавливающих или удостоверяющих их права на такие земельные участки, объекты капитального строительства, помещения, являющиеся частью указанных объектов капитального строительства.

6. Участникам общественных обсуждений, прошедшим идентификацию в соответствии с пунктом 5 настоящего постановления, представить предложения и замечания (при наличии) по Проекту по форме, утвержденной решением Пермской городской Думы от 26 апреля 2022 г. № 83:

6.1. в Территориальный организационный комитет по адресу, указанному в пункте 3.3 настоящего постановления, посредством записи в книге (журнале) учета посетителей экспозиции Проекта и информационных материалов к нему в период проведения экспозиции с 02 августа 2024 г. по 09 августа 2024 г.;

6.2. в департамент градостроительства и архитектуры администрации города Перми со дня размещения Проекта с перечнем информационных материалов к нему на Официальном сайте по 09 августа 2024 г.:

6.2.1. посредством Информационной системы;

6.2.2. в форме электронного документа по электронной почте по адресу: dga@gorodperm.ru;

6.2.3. в письменной форме путем личного обращения и (или) по почте по адресу: 614015, г. Пермь, ул. Сибирская, д. 15, каб. 003.

7. Настоящее постановление вступает в силу со дня официального обнародования посредством официального опубликования в печатном средстве массовой информации «Официальный бюллетень органов местного самоуправления муниципального образования город Пермь».

8. Управлению по общим вопросам администрации города Перми обеспечить обнародование настоящего постановления посредством официального опубликования в печатном средстве массовой информации «Официальный бюллетень органов местного самоуправления муниципального образования город Пермь».

9. Информационно-аналитическому управлению администрации города Перми обеспечить обнародование на-

стоящего постановления посредством официального опубликования в сетевом издании «Официальный сайт муниципального образования город Пермь www.gorodperm.ru».

10. Контроль за исполнением настоящего постановления возложить на первого заместителя главы администрации города Перми Андрианову О.Н.

Э.О. Соснин



ГЛАВА ГОРОДА ПЕРМИ ПОСТАНОВЛЕНИЕ

23.07.2024

№ 112

О назначении общественных обсуждений по рассмотрению проекта решения о предоставлении разрешения на условно разрешенный вид использования земельных участков с кадастровыми номерами 59:01:1717072:125, 59:01:1717072:126 – «магазины (4.4)», «общественное питание (4.6)», расположенных в территориальной зоне индивидуальной усадебной жилой застройки (Ж-5) по ул. Новосельской в Кировском районе города Перми

На основании Градостроительного кодекса Российской Федерации, Федерального закона от 06 октября 2003 г. № 131-ФЗ «Об общих принципах организации местного самоуправления в Российской Федерации», Регламента работы комиссии по подготовке проекта правил землепользования и застройки Пермского городского округа, утвержденного приказом Министерства по управлению имуществом и градостроительной деятельности Пермского края от 30 декабря 2020 г. № 31-02-1-4-1037, Устава города Перми, решения Пермской городской Думы от 26 июня 2007 г. № 143 «Об утверждении Правил землепользования и застройки города Перми», Положения о порядке организации и проведения общественных обсуждений по вопросам градостроительной деятельности в городе Перми, утвержденного решением Пермской городской Думы от 26 апреля 2022 г. № 83, письма комиссии по подготовке проекта правил землепользования и застройки Пермского городского округа от 03 июля 2024 г. № 31-07-1-Зисх-204

ПОСТАНОВЛЯЮ:

1. Назначить общественные обсуждения по рассмотрению проекта решения о предоставлении разрешения на условно разрешенный вид использования земельных участков с кадастровыми номерами 59:01:1717072:125, 59:01:1717072:126 – «магазины (4.4)», «общественное питание (4.6)», расположенных в территориальной зоне индивидуальной усадебной жилой застройки (Ж-5) по ул. Новосельской в Кировском районе города Перми (далее – Проект).

2. Департаменту градостроительства и архитектуры администрации города Перми:

2.1. обеспечить размещение Проекта с информационными материалами к нему, направленных комиссией по подготовке проекта правил землепользования и застройки Пермского городского округа, в течение 10, но не ранее 7 дней со дня опубликования настоящего постановления одновременно:

в муниципальной информационной системе, обеспечивающей проведение общественных обсуждений с использованием информационно-телекоммуникационной сети Интернет, размещенной по адресу: isogd.gorodperm.ru (далее – Информационная система);

в сетевом издании «Официальный сайт муниципального образования город Пермь www.gorodperm.ru» (далее – Официальный сайт);

2.2. направить Проект с перечнем информационных материалов к нему в территориальный организационный комитет по проведению общественных обсуждений по вопросам градостроительной деятельности при администрации Кировского района города Перми (далее – Территориальный организационный комитет) для организации проведения общественных обсуждений по Проекту;

2.3. осуществить сбор предложений и замечаний участников общественных обсуждений по Проекту;

2.4. осуществить идентификацию участников общественных обсуждений при подготовке протокола общественных обсуждений по Проекту при представлении предложений и замечаний участниками общественных обсуждений в случаях, указанных в пункте 6.2 настоящего постановления;

2.5. подготовить протокол участников общественных обсуждений, заключение о результатах общественных обсуждений по Проекту;

2.6. обеспечить опубликование заключения о результатах общественных обсуждений в печатном средстве массовой информации «Официальный бюллетень органов местного самоуправления муниципального образования город

Пермь» и размещение на Официальном сайте;

2.7. разместить заключение о результатах общественных обсуждений в Информационной системе;

2.8. направить протокол общественных обсуждений, заключение о результатах общественных обсуждений в комиссию по подготовке проекта правил землепользования и застройки Пермского городского округа в установленные сроки.

3. Территориальному организационному комитету:

3.1. распространить информацию о начале общественных обсуждений по Проекту, в том числе путем размещения на информационных стендах и иными способами, обеспечивающими доступ участников общественных обсуждений к указанной информации;

3.2. распространить информационные материалы о Проекте в период проведения экспозиции (экспозиций) Проекта посредством направления их в органы территориального общественного самоуправления;

3.3. организовать проведение экспозиции Проекта с перечнем информационных материалов к нему (далее – экспозиция) с 02 августа 2024 г. по 09 августа 2024 г.: понедельник – четверг – с 09.00 час. до 18.00 час., пятница – с 09.00 час. до 17.00 час. по адресу: 614101, г. Пермь, ул. Кировоградская, д. 33, администрация Кировского района города Перми;

3.4. организовать консультирование посетителей экспозиции Проекта 07 августа 2024 г. с 17.00 час. до 17.20 час. по адресу: 614101, г. Пермь, ул. Кировоградская, д. 33, каб. 9, администрация Кировского района города Перми;

3.5. осуществить ведение книги (журнала) учета посетителей экспозиции Проекта при проведении экспозиции (экспозиций) Проекта и консультирования посетителей экспозиции Проекта;

3.6. провести идентификацию участников общественных обсуждений при организации проведения экспозиции Проекта и консультирования посетителей экспозиции Проекта, при представлении предложений и замечаний участниками общественных обсуждений в случае, указанном в пункте 6.1 настоящего постановления;

3.7. осуществить сбор замечаний и предложений участников общественных обсуждений по Проекту, поступающих в ходе проведения экспозиции Проекта;

3.8. направить документы, предусмотренные пунктами 3.5-3.7 настоящего постановления, в департамент градостроительства и архитектуры администрации города Перми в установленные сроки.

4. Срок проведения общественных обсуждений составляет не более 1 месяца со дня опубликования настоящего постановления до дня опубликования заключения о результатах общественных обсуждений в печатном средстве массовой информации «Официальный бюллетень органов местного самоуправления муниципального образования город Пермь».

5. Участникам общественных обсуждений по Проекту в соответствии с требованиями статьи 5.1 Градостроительного кодекса Российской Федерации обеспечить:

5.1. представление в целях идентификации сведений о себе (фамилия, имя, отчество (при наличии), дата рождения, адрес места жительства (регистрации) – для физических лиц; наименование, основной государственный регистрационный номер, место нахождения и адрес – для юридических лиц) с приложением документов, подтверждающих такие сведения;

5.2. представление сведений о правах на земельные участки, объекты капитального строительства, помещения, являющиеся частью указанных объектов капитального строительства, из Единого государственного реестра недвижимости и иных документов, устанавливающих или удостоверяющих их права на такие земельные участки, объекты капитального строительства, помещения, являющиеся частью указанных объектов капитального строительства.

6. Участникам общественных обсуждений, прошедшим идентификацию в соответствии с пунктом 5 настоящего постановления, представить предложения и замечания (при наличии) по Проекту по форме, утвержденной решением Пермской городской Думы от 26 апреля 2022 г. № 83:

6.1. в Территориальный организационный комитет по адресу, указанному в пункте 3.3 настоящего постановления, посредством записи в книге (журнале) учета посетителей экспозиции Проекта и информационных материалов к нему в период проведения экспозиции с 02 августа 2024 г. по 09 августа 2024 г.;

6.2. в департамент градостроительства и архитектуры администрации города Перми со дня размещения Проекта с перечнем информационных материалов к нему на Официальном сайте по 09 августа 2024 г.:

6.2.1. посредством Информационной системы;

6.2.2. в форме электронного документа по электронной почте по адресу: dga@gorodperm.ru;

6.2.3. в письменной форме путем личного обращения и (или) по почте по адресу: 614015, г. Пермь, ул. Сибирская, д. 15, каб. 003.

7. Настоящее постановление вступает в силу со дня официального обнародования посредством официального опубликования в печатном средстве массовой информации «Официальный бюллетень органов местного самоуправления муниципального образования город Пермь».

8. Управлению по общим вопросам администрации города Перми обеспечить обнародование настоящего постановления посредством официального опубликования в печатном средстве массовой информации «Официальный бюллетень органов местного самоуправления муниципального образования город Пермь».

9. Информационно-аналитическому управлению администрации города Перми обеспечить обнародование настоящего постановления посредством официального опубликования в сетевом издании «Официальный сайт муниципального образования город Пермь www.gorodperm.ru».

10. Контроль за исполнением настоящего постановления возложить на первого заместителя главы администрации города Перми Андрианову О.Н.

И.о. Главы города Перми

О.Н. Андрианова

ПОСТАНОВЛЕНИЯ АДМИНИСТРАЦИИ ГОРОДА ПЕРМИ



АДМИНИСТРАЦИЯ ГОРОДА ПЕРМИ ПОСТАНОВЛЕНИЕ

19.07.2024

№ 593

Об утверждении Порядка определения объема и условий предоставления субсидий на иные цели бюджетным и автономным учреждениям, подведомственным департаменту образования администрации города Перми, на исполнение судебных решений

В соответствии с абзацем вторым пункта 1 статьи 78.1 Бюджетного кодекса Российской Федерации, постановлением Правительства Российской Федерации от 22 февраля 2020 г. № 203 «Об общих требованиях к нормативным правовым актам и муниципальным правовым актам, устанавливающим порядок определения объема и условия предоставления бюджетным и автономным учреждениям субсидий на иные цели» администрация города Перми ПОСТАНОВЛЯЕТ:

1. Утвердить прилагаемый Порядок определения объема и условий предоставления субсидий на иные цели бюджетным и автономным учреждениям, подведомственным департаменту образования администрации города Перми, на исполнение судебных решений.

2. Настоящее постановление вступает в силу со дня официального обнародования посредством официального опубликования в печатном средстве массовой информации «Официальный бюллетень органов местного самоуправления муниципального образования город Пермь».

3. Управлению по общим вопросам администрации города Перми обеспечить обнародование настоящего постановления посредством официального опубликования в печатном средстве массовой информации «Официальный бюллетень органов местного самоуправления муниципального образования город Пермь».

4. Информационно-аналитическому управлению администрации города Перми обеспечить обнародование настоящего постановления посредством официального опубликования в сетевом издании «Официальный сайт муниципального образования город Пермь www.gorodperm.ru».

5. Контроль за исполнением настоящего постановления возложить на заместителя главы администрации города Перми Мальцеву Е.Д.

Глава города Перми

Э.О. Соснин

УТВЕРЖДЕН
постановлением администрации
города Перми
от 19.07.2024 № 593

ПОРЯДОК
определения объема и условий предоставления субсидий на иные цели бюджетным и автономным
учреждениям, подведомственных департаменту образования администрации города Перми, на исполнение
судебных решений

I. Общие положения о предоставлении субсидий на иные цели

1.1. Настоящий Порядок определяет объем и условия предоставления субсидий на иные цели на исполнение судебных решений, установленных в отношении зданий, не являющихся муниципальной собственностью, муниципальным бюджетным и автономным учреждениям, в отношении которых департамент образования администрации города Перми осуществляет функции и полномочия учредителя (далее – Порядок, субсидии на иные цели, Учреждения, Департамент).

1.2. Получателями субсидий на иные цели являются Учреждения согласно приложению к настоящему Порядку, устанавливающему размер субсидий на иные цели на текущий финансовый год.

1.3. Целью предоставления субсидий на иные цели является исполнение судебных решений по устранению нарушений законодательства, выявленных по результатам проверки надзорных органов, в рамках выполнения мероприятий муниципальной программы «Развитие сети образовательных организаций города Перми».

1.4. Субсидии на иные цели направляются на исполнение решений судебных органов в части оснащения зданий оборудованием и оплаты ремонтных работ.

1.5. Субсидии на иные цели предоставляются Учреждениям в пределах бюджетных ассигнований, утвержденных решением Пермской городской Думы о бюджете города Перми на 2024 год, в рамках реализации мероприятий муниципальной программы «Развитие сети образовательных организаций города Перми».

II. Условия и порядок предоставления субсидий на иные цели

2.1. Для получения субсидий на иные цели Учреждения представляют на бумажном носителе в Департамент не позднее 15 ноября текущего года:

пояснительную записку, содержащую обоснование необходимости предоставления субсидий на иные цели;

расчет-обоснование суммы субсидий на иные цели согласно приложению 1 к настоящему Порядку;

решение судебного органа;

предварительную смету на выполнение соответствующих работ (оказание услуг);

информацию о планируемом к приобретению оборудовании с обоснованием цены планируемого к приобретению оборудования на основании прайс-листов, коммерческих предложений с приложением не менее трех ценовых предложений (в случае если планируется приобретение имущества).

2.2. На 01 число месяца, предшествующего месяцу, в котором планируется заключение соглашения о предоставлении субсидий на иные цели, Учреждения должны соответствовать следующим требованиям:

отсутствие неисполненной обязанности по уплате налогов, сборов, страховых взносов, пеней, штрафов, процентов, подлежащих уплате в соответствии с законодательством Российской Федерации о налогах и сборах;

отсутствие просроченной задолженности по возврату в бюджет города Перми субсидий, бюджетных инвестиций, предоставленных в том числе в соответствии с иными правовыми актами, и иной просроченной задолженности перед бюджетом города Перми.

2.3. Рассмотрение и проверка документов на полноту их представления в соответствии с пунктом 2.1 настоящего Порядка осуществляются Департаментом в течение 10 рабочих дней с даты их представления.

2.4. Основания для отказа Учреждениям в предоставлении субсидий на иные цели:

несоответствие представленных Учреждениями документов требованиям, определенным в соответствии с пунктом 2.1 настоящего Порядка, или непредставление (представление не в полном объеме) указанных документов;

недоверенность информации, содержащейся в документах, представленных Учреждениями в соответствии с пунктом 2.1 настоящего Порядка.

В случае принятия решения об отказе в предоставлении субсидий на иные цели Департамент уведомляет Учреждение о принятом решении. Учреждение вправе повторно представить в Департамент документы в соответствии с пунктом 2.1 настоящего Порядка.

2.5. Размер субсидий на иные цели определяется на основании предварительной сметы расходов на выполнение соответствующих работ, согласованной муниципальным казенным учреждением «Административно-хозяйственная

служба системы образования».

2.6. Размер субсидий на иные цели устанавливается приложением к настоящему Порядку по каждому Учреждению.

Размер субсидий на иные цели на 2024 год установлен в приложении 2 к настоящему Порядку.

2.7. Субсидии на иные цели предоставляются в соответствии с соглашением о предоставлении субсидии из бюджета города Перми (далее – Соглашение), заключенным между Департаментом и Учреждением по типовой форме, утвержденной распоряжением начальника департамента финансов администрации города Перми (далее – типовая форма), не позднее 15 рабочих дней со дня вступления в силу изменений в решение Пермской городской Думы о бюджете города Перми на текущий финансовый год и плановый период.

2.8. Условиями заключения Соглашения являются:

соответствие Учреждений требованиям, установленным пунктом 2.2 настоящего Порядка;

наличие бюджетных ассигнований на предоставление субсидий на иные цели в решении Пермской городской Думы о бюджете города Перми на текущий финансовый год и плановый период, в муниципальной программе «Развитие сети образовательных организаций города Перми».

2.9. Внесение изменений в Соглашения.

При внесении изменений в настоящий Порядок, муниципальную программу «Развитие сети образовательных организаций города Перми», сводную бюджетную роспись, требующих внесения изменений в Соглашение, дополнительные соглашения заключаются в течение 10 рабочих дней со дня вступления в силу изменений в указанные правовые акты. Дополнительные соглашения к указанному Соглашению, предусматривающие внесение в него изменений или его расторжение, заключаются в соответствии с типовой формой.

2.10. Субсидии на иные цели перечисляются Учреждениям в сроки, установленные Соглашением. Периодичность перечисления субсидий на иные цели – в течение года после представления документов, подтверждающих возникновение денежных обязательств.

Ведение бухгалтерского учета по предоставленным субсидиям на иные цели осуществляется с применением аналитических кодов счетов бухгалтерского учета.

2.11. Субсидии на иные цели Учреждениям предоставляются путем перечисления Департаментом денежных средств на отдельные лицевые счета Учреждений, открытые в департаменте финансов администрации города Перми, в установленном порядке.

2.12. Средства, предоставляемые Учреждениям в виде субсидий на иные цели, расходуются в соответствии с их целевым назначением и не могут быть направлены на другие цели.

2.13. Результатом предоставления субсидий на иные цели является количество Учреждений, исполнивших судебные решения по устранению нарушений законодательства, выявленных по результатам проверки надзорных органов, в соответствии с муниципальной программой «Развитие сети образовательных организаций города Перми».

Для достижения результата предоставления субсидий на иные цели Соглашением устанавливается план мероприятий по достижению результата предоставления субсидий на иные цели.

III. Требования к отчетности

3.1. Учреждения представляют в Департамент следующую отчетность (далее – Отчеты):

3.1.1. ежеквартально до 15 числа месяца, следующего за отчетным:

отчет о расходах, источником финансового обеспечения которых являются субсидии на иные цели;

3.1.2. ежегодно не позднее 15 января года, следующего за отчетным:

отчет о достижении значений результатов предоставления субсидий на иные цели;

отчет о реализации плана мероприятий по достижению результата предоставления субсидий на иные цели.

3.2. Отчеты представляются по форме, установленной типовой формой.

3.3. Ответственность за своевременностью представления Отчетов и достоверностью отчетных данных возлагается на руководителей Учреждений.

IV. Порядок осуществления контроля за соблюдением целей, условий и порядка предоставления субсидий на иные цели и ответственность за их несоблюдение

4.1. Департамент и уполномоченный орган муниципального финансового контроля осуществляют обязательную проверку соблюдения целей и условий предоставления Учреждениям субсидий на иные цели.

4.2. Ответственность за нецелевое использование средств субсидий на иные цели, несоблюдение условий их предоставления, установленных настоящим Порядком и (или) Соглашением, несут руководители Учреждений в соответствии с законодательством.

4.3. В случае несоблюдения Учреждениями целей и условий, установленных при предоставлении субсидий на иные цели, выявленного по результатам проверок, проведенных Департаментом и уполномоченным органом муници-

пального финансового контроля, данные средства подлежат возврату в бюджет города Перми в следующие сроки:

на основании требования Департамента – в течение 30 календарных дней со дня получения Учреждениями соответствующего требования;

на основании представления и (или) предписания уполномоченного органа муниципального финансового контроля – в срок, установленный в соответствии с бюджетным законодательством Российской Федерации.

В случае невыполнения Учреждениями требований о возврате субсидий на иные цели Департамент обеспечивает взыскание субсидий на иные цели в судебном порядке в соответствии с действующим законодательством.

4.4. В случае недостижения результата предоставления субсидий на иные цели, установленного пунктом 2.13 настоящего Порядка, субсидии на иные цели подлежат возврату в доход бюджета города Перми в течение 10 рабочих дней со дня выявления указанного недостижения.

Объем средств, подлежащих возврату в доход бюджета города Перми ($V_{\text{возврата}}$), рассчитывается по формуле:

$$V_{\text{возврата}} = \left(1 - \frac{X_{\text{факт}}}{X_{\text{план}}}\right) \times V_{\text{субсидии}}, \text{ где}$$

$V_{\text{субсидии}}$ – размер субсидий на иные цели, полученный Учреждением;

$X_{\text{факт}}$ – фактически достигнутое значение результата предоставления субсидий на иные цели на отчетную дату;

$X_{\text{план}}$ – плановый результат предоставления субсидий на иные цели.

4.5. Не использованные на 01 января очередного финансового года средства субсидий на иные цели подлежат возврату в доход бюджета города Перми не позднее первых 4 рабочих дней очередного финансового года.

Не использованные в текущем финансовом году остатки субсидий на иные цели могут использоваться Учреждениями в очередном финансовом году при наличии потребности в направлении их на те же цели.

При наличии у Учреждения потребности в указанных средствах Учреждение направляет в Департамент в срок до 01 февраля текущего года запрос, отражающий причины образования неиспользованных остатков и необходимость их использования в текущем финансовом году, с приложением документов (копий документов), подтверждающих наличие и объем неисполненных обязательств, принятых до начала текущего финансового года либо подлежащих принятию в текущем финансовом году.

По итогам рассмотрения запросов Учреждений Департамент принимает решение, оформленное приказом начальника Департамента, о возврате остатков субсидий на иные цели в течение 30 рабочих дней с момента поступления запросов, но не позднее 20 мая текущего года.

В соответствии с решением Департамента остатки субсидий на иные цели, перечисленные Учреждениями в доход бюджета города Перми, возвращаются Учреждениям в очередном финансовом году.

В случае если Учреждениями не обоснована потребность в направлении остатков субсидий на иные цели, они считаются неподтвержденными и не подлежат возврату Учреждениям.

В случае если неиспользованные остатки субсидий на иные цели не перечислены Учреждениями в доход бюджета города Перми в сроки, установленные бюджетным законодательством, то они подлежат взысканию в установленном законом порядке.

4.6. В случае поступления средств от возврата ранее произведенных Учреждением выплат, источником финансового обеспечения которых являются субсидии на иные цели, и при наличии потребности Учреждения не позднее 5 рабочих дней с момента поступления средств в Учреждения направляют в Департамент запрос, отражающий необходимость использования указанных средств в текущем финансовом году, с приложением документов (копий документов), подтверждающих наличие и объем неисполненных обязательств, принятых до начала текущего финансового года либо подлежащих принятию в текущем финансовом году.

По итогам рассмотрения представленных Учреждениями запросов Департамент в течение 30 рабочих дней с момента поступления средств в Учреждения принимает решение путем издания приказа об использовании в текущем финансовом году указанных средств.

Приложение 1
к Порядку определения объема
и условий предоставления субсидий
на иные цели бюджетным
и автономным учреждениям,
подведомственных департаменту
образования администрации города
Перми, на исполнение судебных
решений

РАСЧЕТ-ОБОСНОВАНИЕ
суммы субсидий на иные цели на исполнение судебных решений
по состоянию на «__» _____ 20__ г.

_____ (наименование учреждения)

№	Наименование мероприятия (перечень работ, перечень оборудования)	Сумма субсидий на иные цели, руб., в соответствии со сметой *
1	2	3
1		
2	Итого, руб.	

* В соответствии с пунктом 2.5 Порядка определения объема и условий предоставления субсидий на иные цели бюджетным и автономным учреждениям, подведомственных департаменту образования администрации города Перми, на исполнение судебных решений.

«__» _____ г.
(дата заполнения)

(подпись, расшифровка подписи)
М.П.

Приложение 2
к Порядку определения объема
и условий предоставления субсидий
на иные цели бюджетным
и автономным учреждениям,
подведомственных департаменту
образования администрации города
Перми, на исполнение судебных
решений

РАЗМЕР СУБСИДИЙ
на иные цели на исполнение судебных решений на 2024 год

	Получатели субсидии на иные цели	Размер субсидии на иные цели, тыс. руб.
1	2	3
1	Муниципальное автономное дошкольное образовательное учреждение «Центр развития ребенка – детский сад № 272» г. Перми	2 800,242
	Общий размер субсидий на иные цели	2 800,242



АДМИНИСТРАЦИЯ ГОРОДА ПЕРМИ ПОСТАНОВЛЕНИЕ

19.07.2024

№ 594

О внесении изменений в муниципальную программу «Развитие сети образовательных организаций города Перми», утвержденную постановлением администрации города Перми от 20.10.2021 № 923

В соответствии с Бюджетным кодексом Российской Федерации, Федеральным законом от 06 октября 2003 г. № 131-ФЗ «Об общих принципах организации местного самоуправления в Российской Федерации», Уставом города Перми, постановлением администрации города Перми от 25 сентября 2013 г. № 781 «Об утверждении Порядка принятия решений о разработке муниципальных программ, их формирования и реализации» администрация города Перми ПОСТАНОВЛЯЕТ:

1. Утвердить прилагаемые изменения в муниципальную программу «Развитие сети образовательных организаций города Перми», утвержденную постановлением администрации города Перми от 20 октября 2021 г. № 923 (в ред. от 30.12.2021 № 1271, от 25.02.2022 № 113, от 29.03.2022 № 237, от 13.05.2022 № 355, от 31.05.2022 № 421, от 19.08.2022 № 700, от 09.09.2022 № 777, от 20.10.2022 № 1036, от 28.10.2022 № 1091, от 25.11.2022 № 1191, от 22.12.2022 № 1340, от 30.12.2022 № 1430, от 18.01.2023 № 26, от 30.01.2023 № 52, от 07.02.2023 № 81, от 13.03.2023 № 192, от 24.03.2023 № 236, от 26.04.2023 № 340, от 30.06.2023 № 554, от 31.07.2023 № 652, от 25.08.2023 № 772, от 20.09.2023 № 847, от 20.10.2023 № 1129, от 08.11.2023 № 1223, от 21.11.2023 № 1277, от 15.12.2023 № 1411, от 26.12.2023 № 1485, от 29.12.2023 № 1523, от 06.02.2024 № 73, от 15.02.2024 № 109, от 28.03.2024 № 226, от 25.04.2024 № 324, от 20.06.2024 № 515).

2. Настоящее постановление вступает в силу со дня официального обнародования посредством официального опубликования в печатном средстве массовой информации «Официальный бюллетень органов местного самоуправления муниципального образования город Пермь».

3. Управлению по общим вопросам администрации города Перми обеспечить обнародование настоящего постановления посредством официального опубликования в печатном средстве массовой информации «Официальный бюллетень органов местного самоуправления муниципального образования город Пермь».

4. Информационно-аналитическому управлению администрации города Перми обеспечить обнародование настоящего постановления посредством официального опубликования в сетевом издании «Официальный сайт муниципального образования город Пермь www.gorodperm.ru».

5. Контроль за исполнением настоящего постановления возложить на заместителя главы администрации города Перми Мальцеву Е.Д.

Глава города Перми

Э.О. Соснин

УТВЕРЖДЕНЫ
постановлением администрации
города Перми
от 19.07.2024 № 594

ИЗМЕНЕНИЯ

в муниципальную программу «Развитие сети образовательных организаций города Перми»,
утвержденную постановлением администрации города Перми от 20 октября 2021 г. № 923

1. В разделе «Паспорт муниципальной программы» строку 9 изложить в следующей редакции:

9	Объемы и источники финансирования программы (подпрограммы)	2022 год план	2023 год план	2024 год план	2025 год план	2026 год план
	программа, всего (тыс. руб.), в том числе:	2 842 505,60270	6 138 375,68083	4 694 307,40073	3 751 919,56320	5 566 252,88020
	бюджет города Перми	803 600,64556	1 963 652,83410	1 410 289,630	3 100 857,745	3 431 738,984
	бюджет города Перми (неиспользованные ассигнования отчетного года)	26 760,72042	21 393,45443	12 655,37677	0,0	0,0
	бюджет Пермского края	376 523,51456	852 591,30868	947 102,74820	259 084,21820	490 924,39620
	бюджет Пермского края (неиспользованные ассигнования отчетного года)	0,0	0,0	110 557,72196	0,0	0,0
	бюджет Российской Федерации	1 081 907,700	1 066 003,100	879 572,440	391 977,600	1 643 589,500
	внебюджетные источники	553 632,94144	2 234 734,98362	1 307 441,70857	0,0	0,0
	внебюджетные источники (неиспользованные ассигнования отчетного года)	0,0	0,0	26 687,77523	0,0	0,0
	подпрограмма 1.1, всего (тыс. руб.), в том числе:	516 108,735	74 422,98604	200 018,000	452 385,700	0,0
	бюджет города Перми	9 308,735	4 348,25979	18,000	452 385,700	0,0
	внебюджетные источники	506 800,000	70 074,72625	200 000,000	0,0	0,0
	подпрограмма 1.2, всего (тыс. руб.), в том числе:	1 336 064,82770	4 907 257,87190	2 970 279,31338	1 892 445,008	2 421 466,884
	бюджет города Перми	460 572,31556	1 152 023,97909	606 672,986	1 750 445,008	2 421 466,884
	бюджет города Перми (неиспользованные ассигнования отчетного года)	17 952,97514	21 393,45443	11 285,66677	0,0	0,0
	бюджет Пермского края	87 278,79556	532 027,08101	657 107,31485	142 000,000	0,0
	бюджет Пермского края (неиспользованные ассигнования отчетного года)	0,0	0,0	110 557,72196	0,0	0,0
	бюджет Российской Федерации	723 427,800	1 037 153,100	450 526,140	0,0	0,0
	внебюджетные источники	46 832,94144	2 164 660,25737	1 107 441,70857	0,0	0,0
	внебюджетные источники (неиспользованные ассигнования отчетного года)	0,0	0,0	26 687,77523	0,0	0,0

подпрограмма 1.3, всего (тыс. руб.), в том числе:	990 332,040	1 156 694,82289	1 524 010,08735	1 407 088,85520	3 144 785,99620
бюджет города Перми	333 719,595	807 280,59522	803 598,644	898 027,037	1 010 272,100
бюджет города Перми (неиспользованные ассигнования отчетного года)	8 887,826	0,0	1 369,710	0,0	0,0
бюджет Пермского края	289 244,719	320 564,22767	289 995,43335	117 084,21820	490 924,39620
бюджет Российской Федерации	358 479,900	28 850,000	429 046,300	391 977,600	1 643 589,500

2. В разделе «Система программных мероприятий подпрограммы 1.1 «Повышение доступности дошкольного образования» муниципальной программы «Развитие сети образовательных организаций города Перми»:

2.1. строки 1.1.1.1.2.2, «Итого по мероприятию 1.1.1.1.2, в том числе по источникам финансирования» изложить в следующей редакции:

1.1.1.1.2.2	выполненные работы по строительству здания для размещения дошкольного образовательного учреждения МАДОУ «Легополис» г. Перми в квартале, ограниченном улицами Хабаровской, Ветлужской, Заречной, Красноводской	ед.	-	-	1	1	-	МКУ «УТЗ»	бюджет города Перми	0,0	0,0	18,000	433 174,36821	0,0
Итого по мероприятию 1.1.1.1.2, в том числе по источникам финансирования														
										бюджет города Перми	0,0	18,000	452 385,700	0,0

2.2. строки «Итого по основному мероприятию 1.1.1.1, в том числе по источникам финансирования», «Итого по задаче 1.1.1, в том числе по источникам финансирования», «Всего по подпрограмме 1.1, в том числе по источникам финансирования» изложить в следующей редакции:

Итого по основному мероприятию 1.1.1.1, в том числе по источникам финансирования	итого	516 108,735	74 422,98604	200 018,000	452 385,700	0,0
	бюджет города Перми	9 308,735	4 348,25979	18,000	452 385,700	0,0
	внебюджетные источники	506 800,000	70 074,72625	200 000,000	0,0	0,0
Итого по задаче 1.1.1, в том числе по источникам финансирования	итого	516 108,735	74 422,98604	200 018,000	452 385,700	0,0
	бюджет города Перми	9 308,735	4 348,25979	18,000	452 385,700	0,0
	внебюджетные источники	506 800,000	70 074,72625	200 000,000	0,0	0,0
Всего по подпрограмме 1.1, в том числе по источникам финансирования	всего	516 108,735	74 422,98604	200 018,000	452 385,700	0,0
	бюджет города Перми	9 308,735	4 348,25979	18,000	452 385,700	0,0
	внебюджетные источники	506 800,000	70 074,72625	200 000,000	0,0	0,0

2.3. в приложении в таблице 1 строки 13, 14 изложить в следующей редакции:

13	Сметная стоимость объекта муниципальной собственности Перми, тыс. руб.	452 413,700, в том числе: 10,0 – выполнение работ по геодезической съемке земельного участка; 19 211,33179 – разработка проектной документации; 433 192,36821 – выполнение работ по строительству				
14	Объемы и источники финансирования осуществления капитальных вложений в объект по годам реализации, тыс. руб.	Всего	2021	2024	2025	
	бюджет города Перми	452 413,700	10,000	18,000	452 385,700	

3. В разделе «Система программных мероприятий подпрограммы 1.2 «Обеспечение доступности общего и дополнительного образования» муниципальной программы «Развитие сети образовательных организаций города Перми»:

3.1. строки 1.2.1.1.1-2.1.1.1.1.3 изложить в следующей редакции:

1.2.1.1.1.1	выполненные работы по реконструкции здания под размещение общеобразовательной организации по ул. Целинной, 15	ед.	1	1	1	-	-	МКУ «УТЗ»	бюджет города Перми	115 984,28896	94 585,73651	0,0	0,0	0,0
1.2.1.1.1.2	выполненное подключение (технологическое присоединение) к инженерным сетям здания под размещение общеобразовательной организации по ул. Целинной, 15	ед.	1	3	4	-	-	УКС, МКУ «УТЗ»	бюджет города Перми	10 453,42896	547,52381	0,0	0,0	0,0
1.2.1.1.1.3	проведенный авторский надзор за реконструкцией здания под размещение общеобразовательной организации по ул. Целинной, 15	ед.	1	1	1	-	-	МКУ «УТЗ»	бюджет города Перми	46,55283	346,78110	0,0	0,0	0,0
									внебюджетные источники	46 832,94144	151 553,39026	152 757,023	0,0	0,0
									внебюджетные источники (неиспользованные ассигнования отчетного года)	0,0	0,0	23 326,90746	0,0	0,0
									бюджет Пермского края	0,0	19 177,50711	0,0	0,0	0,0
									бюджет города Перми	0,0	0,0	0,0	0,0	0,0
									внебюджетные источники	0,0	0,0	0,0	0,0	0,0
									внебюджетные источники (неиспользованные ассигнования отчетного года)	0,0	0,0	3 360,86777	0,0	0,0
									бюджет города Перми	0,0	0,0	0,0	0,0	0,0
									внебюджетные источники	0,0	0,0	0,0	0,0	0,0
									внебюджетные источники (неиспользованные ассигнования отчетного года)	0,0	0,0	3 360,86777	0,0	0,0
									бюджет города Перми	46,55283	346,78110	0,0	0,0	0,0
									внебюджетные источники	253,44717	99,81223	155,03915	0,0	0,0

3.2. строку 1.2.1.1.1.5 изложить в следующей редакции:

1.2.1.1.1.5	проведенная государственная экспертиза проектной документации, в том числе в части достоверности определения сметной стоимости по реконструкции здания под размещение общеобразовательной организации по ул. Целинной, 15	ед.	-	1	1	-	-	МКУ «УТЗ»	бюджет города Перми	79,65781	445,26008	0,0	0,0	0,0
									внебюджетные источники	0,0	0,0	311,68206	0,0	0,0

3.3. строки 1.2.1.1.1.8, 1.2.1.1.1.9 изложить в следующей редакции:

1.2.1.1.1.8	проведенные лабораторные исследования (испытания) и измерения на объекте «Реконструкция здания под размещение общеобразовательной организации по ул. Целинной, 15»	ед.	-	1	1	-	-	МКУ «УТЗ»	бюджет города Перми	0,0	600,000	0,0	0,0	0,0
1.2.1.1.1.9	выполненная техническая инвентаризация и паспортизация объекта «Реконструкция здания под размещение общеобразовательной организации по ул. Целинной, 15»	ед.	-	1	1	-	-	МКУ «УТЗ»	бюджет города Перми	0,0	595,800	0,0	0,0	0,0
									внебюджетные источники	0,0	0,0	229,95158	0,0	0,0
									внебюджетные источники	0,0	0,0	595,800	0,0	0,0

3.4. строку «Итого по мероприятию 1.2.1.1.1, в том числе по источникам финансирования» изложить в следующей редакции:

Итого по мероприятию 1.2.1.1.1, в том числе по источникам финансирования	итого	191 158,38595	279 109,26831	181 297,884	0,0	0,0
	бюджет города Перми	126 563,92856	100 911,85597	0,0	0,0	0,0
	бюджет города Перми (неиспользованные ассигнования отчетного года)	17 761,51595	99,81223	0,00077	0,0	0,0
	бюджет Пермского края	0,0	19 177,50711	0,0	0,0	0,0
	внебюджетные источники	46 832,94144	158 920,093	154 610,108	0,0	0,0
	внебюджетные источники (неиспользованные ассигнования отчетного года)	0,0	0,0	26 687,77523	0,0	0,0

3.5. строки 1.2.1.1.6.1, 1.2.1.1.6.2 изложить в следующей редакции:

1.2.1.1.6.1	разработанная проектная документация на строительство здания общеобразовательного учреждения в Индустриальном районе города Перми	ед.	-	-	-	1	-	МКУ «УТЗ»	бюджет города Перми	0,0	0,0	23 826,38342	0,0
1.2.1.1.6.2	выполненные работы по строительству здания общеобразовательного учреждения в Индустриальном районе города Перми	ед.	-	-	1	1	1	МКУ «УТЗ»	бюджет города Перми	0,0	46 982,000	429 173,61658	978 329,800

3.6. строку 1.2.1.1.7.2 изложить в следующей редакции:

1.2.1.1.7.2	выполненные работы по реконструкции здания по ул. Уральской, 110 для размещения общеобразовательной организации г. Перми	ед.	-	-	1	1	-	МКУ «УТЗ»	бюджет города Перми	0,0	0,0	190 136,20360	243 688,48487	0,0
									бюджет Пермского края	0,0	0,0	235 521,500	0,0	0,0
									бюджет Пермского края (неиспользованные ассигнования отчетного года)	0,0	0,0	110 557,72196	0,0	0,0
									внебюджетные источники	0,0	0,0	137 186,440	0,0	0,0

3.7. строку 1.2.1.1.7.6 изложить в следующей редакции:

1.2.1.1.7.6	компенсация затрат на выполнение работ по выносу инженерных сетей при реконструкции здания по ул. Уральской, 110 для размещения общеобразовательной организации г. Перми	ед.	-	-	1	-	-	-	МКУ «УТЗ»	бюджет города Перми	0,0	0,0	9 507,22221	0,0	0,0
-------------	--	-----	---	---	---	---	---	---	-----------	---------------------	-----	-----	-------------	-----	-----

3.8. после строки 1.2.1.1.7.7 дополнить строкой 1.2.1.1.7.8 следующего содержания:

1.2.1.1.7.8	оказанные услуги по авторскому надзору за реконструкцией здания по ул. Уральской, 110 для размещения общеобразовательной организации г. Перми	ед.	-	-	1	1	-	МКУ «УТЗ»	бюджет города Перми	0,0	0,0	497,10432	733,44741	0,0
-------------	---	-----	---	---	---	---	---	-----------	---------------------	-----	-----	-----------	-----------	-----

3.9. строку «Итого по мероприятию 1.2.1.1.7, в том числе по источникам финансирования» изложить в следующей редакции:

Итого по мероприятию 1.2.1.1.7, в том числе по источникам финансирования	итого	0,0	304 478,500	712 273,49996	318 103,918	0,0
	бюджет города Перми	0,0	0,0	229 007,838	318 103,918	0,0
	бюджет Пермского края	0,0	304 478,500	235 521,500	0,0	0,0
	бюджет Пермского края (неиспользованные ассигнования отчетного года)	0,0	0,0	110 557,72196	0,0	0,0
	внебюджетные источники	0,0	0,0	137 186,440	0,0	0,0

3.10. строку 1.2.1.1.9.2 изложить в следующей редакции:

1.2.1.1.9.2 выполненные работы по строительству корпуса МАОУ «Школа дизайна «Точка» г. Перми	ед.	1	1	-	-	МКУ «УТЗ»	бюджет города Перми	1 595,59841	221 967,50640	0,0	0,0	0,0
							бюджет города Перми (неиспользованные ассигнования отчетного года)	0,0	490,26840	0,0	0,0	0,0
							бюджет Пермского края	9 476,685	57 120,66650	0,0	0,0	0,0
							бюджет Российской Федерации	180 057,000	479 955,500	0,0	0,0	0,0
							внебюджетные источники	0,0	335 927,96488	0,0	0,0	0,0

3.11. строку «Итого по мероприятию 1.2.1.1.9, в том числе по источникам финансирования» изложить в следующей редакции:

Итого по мероприятию 1.2.1.1.9, в том числе по источникам финансирования	итого	236 103,285	1 174 774,50792	3 705,857	0,0	0,0
	бюджет города Перми	46 569,600	300 656,70912	0,0	0,0	0,0
	бюджет города Перми (неиспользованные ассигнования отчетного года)	0,0	1 113,66742	3 705,857	0,0	0,0

							9 476,685	57 120,66650	0,0	0,0	0,0
							бюджет Пермского края				
							бюджет Российской Федерации	180 057,000	479 955,500	0,0	0,0
							внебюджетные источники	0,0	335 927,96488	0,0	0,0

3.12. строку 1.2.1.1.11.3 изложить в следующей редакции:

1.2.1.1.11.3	выполненные работы по строительству здания общеобразовательного учреждения по адресу: г. Пермь, ул. Ветлужская	ед.	-	-	1	-	МКУ «УТЗ»	бюджет Пермского края	0,0	0,0	421 585,81485	0,0	0,0
								бюджет Российской Федерации	0,0	0,0	450 526,140	0,0	0,0
								внебюджетные источники	0,0	0,0	480 020,81465	0,0	0,0

3.13. в графе 9 строки 1.2.1.1.11.6 слова «ДО» заменить словами «МАОУ «Средняя общеобразовательная школа № 55 имени дважды Героя Советского Союза Г.Ф. Сивкова» г. Пермь»;

3.14. строку «Итого по мероприятию 1.2.1.1.11, в том числе по источникам финансирования» изложить в следующей редакции:

Итого по мероприятию 1.2.1.1.11, в том числе по источникам финансирования	итого	0,0	219 464,70230	1 524 966,43585	0,0	0,0							
	бюджет города Перми	0,0	31 384,641	0,0	0,0	0,0							
	бюджет Пермского края	0,0	110 837,96130	421 585,81485	0,0	0,0							
	бюджет Российской Федерации	0,0	77 242,100	450 526,140	0,0	0,0							
	внебюджетные источники	0,0	0,0	652 854,481	0,0	0,0							

3.15. строки 1.2.1.1.13.1, «Итого по мероприятию 1.2.1.1.13, в том числе по источникам финансирования», «Итого по основному мероприятию 1.2.1.1, в том числе по источникам финансирования», «Итого по задаче 1.2.1, в том числе по источникам финансирования» изложить в следующей редакции:

1.2.1.1.13.1	выполненные работы по строительству школы в м/р ДКЖ г. Пермь	ед.	-	-	1	1	МКУ «УТЗ»	бюджет города Перми	0,0	0,0	464 984,869	642 456,754
Итого по мероприятию 1.2.1.1.13, в том числе по источникам финансирования								бюджет города Перми	0,0	0,0	464 984,869	642 456,754

Итого по основному мероприятию 1.2.1.1, в том числе по источникам финансирования	итого	1 297 018, 14670	4 827 303, 11290	2 673 412, 99938	1 794 527, 208	2 421 466, 884
	бюджет города Перми	421 525, 63456	1 072 069, 22009	316 789, 586	1 652 527, 208	2 421 466, 884
	бюджет города Перми (неиспользованные ассигнования отчетного года)	17 952, 97514	21 393, 45443	4 302, 75277	0,0	0,0
	бюджет Пермского края	87 278, 79556	532 027, 08101	657 107, 31485	142 000, 000	0,0
	бюджет Пермского края (неиспользованные ассигнования отчетного года)	0,0	0,0	110 557, 72196	0,0	0,0
	бюджет Российской Федерации	723 427, 800	1 037 153, 100	450 526, 140	0,0	0,0
	внебюджетные источники	46 832, 94144	2 164 660, 25737	1 107 441, 70857	0,0	0,0
	внебюджетные источники (неиспользованные ассигнования отчетного года)	0,0	0,0	26 687, 77523	0,0	0,0

Итого по задаче 1.2.1, в том числе по источникам финансирования		1 297 018, 14670	4 827 303, 11290	2 673 412, 99938	1 794 527, 208	2 421 466, 884
бюджет города Перми		421 525, 63456	1 072 069, 22009	316 789, 586	1 652 527, 208	2 421 466, 884
бюджет города Перми (неисполненные ассигнования отчетного года)		17 952, 97514	21 393, 45443	4 302, 75277	0,0	0,0
бюджет Пермского края		87 278, 79556	532 027, 08101	657 107, 31485	142 000, 000	0,0
бюджет Пермского края (неисполненные ассигнования отчетного года)		0,0	0,0	110 557, 72196	0,0	0,0
бюджет Российской Федерации		723 427, 800	1 037 153, 100	450 526, 140	0,0	0,0
внебюджетные источники		46 832, 94144	2 164 660, 25737	1 107 441, 70857	0,0	0,0
внебюджетные источники (неисполненные ассигнования отчетного года)		0,0	0,0	26 687, 77523	0,0	0,0

3.16. строку 1.2.2.1.3.1 изложить в следующей редакции:

1.2.2.1.3.1	выполненные работы по строительству спортивного зала для МАОУ «СОШ № 79» г. Перми	ед.	-	-	-	1	-	МКУ «УТЗ»	бюджет города Перми	0,0	0,0	0,0	91 371, 73688	0,0
-------------	---	-----	---	---	---	---	---	-----------	---------------------	-----	-----	-----	------------------	-----

- 3.17. строку 1.2.2.1.3.4 признать утратившей силу;
3.18. строку 1.2.2.1.3.5 изложить в следующей редакции:

1.2.2.1.3.5	выполненные работы по корректировке проектной документации, в том числе актуализированные проектные изыскания при строительстве спортивного зала для МАОУ «СОШ № 79» г. Перми	ед.	-	-	1	-	МКУ «УТЗ»	бюджет города Перми	0,0	0,0	3 485,35660	0,0	0,0
-------------	---	-----	---	---	---	---	-----------	---------------------	-----	-----	-------------	-----	-----

- 3.19. строку 1.2.2.1.3.7 изложить в следующей редакции:

1.2.2.1.3.7	выполненное подключение (технологическое присоединение) к инженерным сетям при строительстве спортивного зала для МАОУ «СОШ № 79» г. Перми	ед.	-	-	1	-	МКУ «УТЗ»	бюджет города Перми	0,0	0,0	5 067,14340	4 707,65490	0,0
-------------	--	-----	---	---	---	---	-----------	---------------------	-----	-----	-------------	-------------	-----

- 3.20. строку 1.2.2.1.3.8 признать утратившей силу;

- 3.21. строку «Итого по мероприятию 1.2.2.1.3, в том числе по источникам финансирования» изложить в следующей редакции:

Итого по мероприятию 1.2.2.1.3, в том числе по источникам финансирования	бюджет города Перми	0,0	0,0	0,0	8 552,500	97 917,800	0,0
--	---------------------	-----	-----	-----	-----------	------------	-----

- 3.22. строки «Итого по основному мероприятию 1.2.2.1, в том числе по источникам финансирования», «Итого по задаче 1.2.2, в том числе по источникам финансирования», «Всего по подпрограмме 1.2, в том числе по источникам финансирования» изложить в следующей редакции:

Итого по основному мероприятию 1.2.2.1, в том числе по источникам финансирования	итого	39 046,681	79 954,759	296 866,314	97 917,800	0,0
	бюджет города Перми	39 046,681	79 954,759	289 883,400	97 917,800	0,0
	бюджет города Перми (неиспользованные ассигнования отчетного года)	0,0	0,0	6 982,914	0,0	0,0
Итого по задаче 1.2.2, в том числе по источникам финансирования	итого	39 046,681	79 954,759	296 866,314	97 917,800	0,0
	бюджет города Перми	39 046,681	79 954,759	289 883,400	97 917,800	0,0
	бюджет города Перми (неиспользованные ассигнования отчетного года)	0,0	0,0	6 982,914	0,0	0,0
Всего по подпрограмме 1.2, в том числе по источникам финансирования	всего	1 336 064,82770	4 907 257,87190	2 970 279,31338	1 892 445,008	2 421 466,884
	бюджет города Перми	460 572,31556	1 152 023,97909	606 672,986	1 750 445,008	2 421 466,884
	бюджет города Перми (неиспользованные ассигнования отчетного года)	17 952,97514	21 393,45443	11 285,66677	0,0	0,0

	бюджет Пермского края	87 278, 79556	532 027, 08101	657 107, 31485	142 000, 000	0,0
	бюджет Пермского края (неиспользованные ассигнования отчетного года)	0,0	0,0	110 557, 72196	0,0	0,0
	бюджет Российской Федерации	723 427, 800	1 037 153, 100	450 526, 140	0,0	0,0
	внебюджетные источники	46 832, 94144	2 164 660, 25737	1 107 441, 70857	0,0	0,0
	внебюджетные источники (неиспользованные ассигнования отчетного года)	0,0	0,0	26 687, 77523	0,0	0,0

3.23. в приложении:

3.23.1. в таблице 1 строки 13, 14 изложить в следующей редакции:

13	Сметная стоимость объекта муниципальной собственности Перми, тыс. руб.	<p>591 886,23399, в том числе:</p> <p>12 126,17138 – разработка проектной документации;</p> <p>1 299,18408 – компенсация затрат на выполнение работ по выносу инженерных сетей;</p> <p>545 877,72133 – выполнение работ по реконструкции;</p> <p>669,72282 – проведение авторского надзора;</p> <p>22 216,17547 – подключение (технологическое присоединение) к сетям инженерной инфраструктуры;</p> <p>550,000 – проведение обследования технического состояния здания;</p> <p>1 711,69030 – корректировка проектной документации;</p> <p>524,91789 – проведение государственной экспертизы проектной документации, в том числе в части достоверности определения сметной стоимости;</p> <p>4 005,83497 – оплата исполнительного листа серии ФС № 035622859 по делу № А50-17155/2021 от 27.07.2022 (выполнение работ по реконструкции здания под размещение общеобразовательной организации по ул. Целинной, 15);</p> <p>80,000 – проведение (актуализация) инженерных изысканий;</p> <p>229,95158 – проведение лабораторных исследований (испытаний) и измерений на объекте;</p> <p>595,800 – выполнение технической инвентаризации и паспортизации объекта;</p> <p>1 937,16417 – возмещение ущерба, причиненного в результате сноса зеленых насаждений при реконструкции здания;</p> <p>50,000 – выполнение работ по инженерно-экологическим изысканиям для корректировки проектной документации;</p> <p>11,900 – разработка технических условий по защите существующих кабельных линий</p>					
14	Объемы и источники финансирования осуществления капитальных вложений в объект по годам реализации, тыс. руб.	2019	2020	2021	2022	2023	2024
	бюджет города Перми	157 994,72966	3 499,27882	4 699,19861	126 517,37573	5 461,57845	0,0
	бюджет города Перми (неиспользованные ассигнования отчетного года)	0,0	0,0	36 542,78523	17 708,25655	99,81223	0,00077
	Всего	157 994,72966	3 499,27882	4 699,19861	126 517,37573	5 461,57845	0,00077

бюджет Пермского края	19 177,50711	0,0	0,0	0,0	0,0	0,0	19 177,50711	0,0
внебюджетные источники	333 675,36721	0,0	0,0	0,0	0,0	46 832,94144	132 232,31777	154 610,108
внебюджетные источники (неиспользованные ассигнования отчетного года)	26 687,77523	0,0	0,0	0,0	0,0	0,0	0,0	26 687,77523

3.23.2. в таблице 6 строку 14 изложить в следующей редакции:

14	Объемы и источники финансирования осуществления капитальных вложений в объект по годам реализации, тыс. руб.	Всего	2023	2024	2025
	бюджет города Перми	547 111,756	0,0	229 007,838	3 18 103,918
	бюджет Пермского края	429 442,27804	193 920,77804	235 521,500	
	бюджет Пермского края (неиспользованные ассигнования отчетного года)	110 557,72196	0,0	110 557,72196	0,0
	внебюджетные источники	137 186,440	0,0	137 186,440	0,0

3.23.3. в таблице 8 строки 13, 14 изложить в следующей редакции:

13	Сметная стоимость объекта муниципальной собственности Перми, тыс. руб.	1 398 342,15774 ***, в том числе: 27 644,80490 – разработка проектной документации; 1 275 169,22166 – выполнение работ по строительству; 23 687,82608 – подключение (технологическое присоединение) к инженерным сетям; 4 895,65357 – компенсация затрат на выполнение работ по выносу инженерных сетей; 2 100,71453 – проведение авторского надзора; 629,186 – выполнение технической инвентаризации и паспортизации объекта; 64 214,751 – оснащение оборудованием, средствами обучения, мебелью, инвентарем строящегося корпуса МАОУ «Школа дизайна «Точка» г. Перми
----	--	--

14	Объемы и источники финансирования осуществления капитальных вложений в объект по годам реализации, тыс. руб.	Всего	2022	2023	2024
	бюджет города Перми	341 148,52161	45 455,93258	295 692,58903	0,0
	бюджет города Перми (неиспользованные ассигнования отчетного года)	4 819,52442	0,0	1 113,66742	3 705,857
	бюджет Пермского края	66 597,35150	9476,685	57 120,66650	0,0
	бюджет Российской Федерации	660 012,50000	180 057,000	479 955,500	0,0
	внебюджетные источники	325 764,26021	0,00	325 764,26021	0,0

3.23.4. в таблице 12:

3.23.4.1. строку 11 изложить в следующей редакции:

11	Сроки осуществления капитальных вложений в объект капитального строительства	2020 год, 2024-2025 годы, в том числе: 2020 год – разработка проектной документации; 2024 год – выполнение работ по строительству, выполненные работы по корректировке проектной документации, в том числе актуализированные проектные изыскания; 2025 год – выполнение работ по строительству, приобретение оборудования, выполненная техническая инвентаризация и паспортизация, выполненное подключение (технологическое присоединение) к инженерным сетям
----	--	--

3.23.4.2. строки 13, 14 изложить в следующей редакции:

13	Сметная стоимость объекта муниципальной собственности Перми, тыс. руб.	108 670,300, в том числе: 2 200,000 – разработка проектной документации; 91 464,48110 – выполнение работ по строительству; 1 410,500 – приобретение оборудования; 3 485,35660 – выполненные работы по корректировке проектной документации, в том числе актуализированные проектные изыскания; 335,164 - выполненная техническая инвентаризация и паспортизация; 9 774,79830 - выполненное подключение (технологическое присоединение) к инженерным сетям
14	Объемы и источники финансирования осуществления капитальных вложений в объект по годам реализации, тыс. руб.	2020 2024 2025
	бюджет города Перми	Всего 108 670,300 2 200,000 8 552,500 97 917,800

3.23.5. в таблице 17:

3.23.5.1. строку 11 изложить в следующей редакции:

11	Сроки осуществления капитальных вложений в объект капитального строительства	2023-2024 годы, в том числе: 2023 – выплата аванса на выполнение работ по строительству здания общеобразовательного учреждения по адресу: г. Пермь, ул. Ветлужская; 2024 год – разработка проектной документации на строительство здания общеобразовательного учреждения по адресу: г. Пермь, ул. Ветлужская, выполненное подключение (технологическое присоединение) к инженерным сетям при строительстве здания общеобразовательного учреждения по адресу: г. Пермь, ул. Ветлужская, компенсация затрат на выполнение работ по выносу инженерных сетей, приобретение немонтируемого оборудования, средств обучения, мебели и инвентаря, выполнение работ по строительству здания общеобразовательного учреждения по адресу: г. Пермь, ул. Ветлужская
----	--	--

3.23.5.2. строки 14-16 изложить в следующей редакции:

14	Объемы и источники финансирования осуществления капитальных вложений в объект по годам реализации, тыс. руб.	Всего	2023	2024
	бюджет города Перми	31 384,641	31 384,641	0,0
	бюджет Пермского края	532 423,77615	110 837,96130	421 585,81485

	бюджет Российской Федерации	527 768,240	77 242,100	450 526,140
	внебюджетные источники	652 854,481	0,0	652 854,481
15	Ожидаемый конечный результат осуществления капитальных вложений в объект по годам осуществления капитальных вложений	ед. изм.	значение	год реализации
	выплачен аванс на выполнение работ по строительству здания общеобразовательного учреждения по адресу: г. Пермь, ул. Ветлужская	ед.	1	2023
	разработанная проектная документация на строительство здания общеобразовательного учреждения по адресу: г. Пермь, ул. Ветлужская	ед.	1	2024
	выполненные работы по строительству здания общеобразовательного учреждения по адресу: г. Пермь, ул. Ветлужская	ед.	1	2024
	введенное в эксплуатацию здание общеобразовательного учреждения по адресу: г. Пермь, ул. Ветлужская	ед.	1	2024
16	Проектная документация, и (или) результаты инженерных изысканий, и (или) заключение о проверке достоверности определения сметной стоимости объекта капитального строительства	положительное заключение экспертизы от 05 февраля 2024 г. № 59-1-1-3-004391-2024		

3.23.5.3. строку 19 изложить в следующей редакции:

19	Практические действия по осуществлению капитальных вложений в объект	мероприятия по осуществлению капитальных вложений в объект	срок реализации
		выплачен аванс на выполнение работ по строительству здания общеобразовательного учреждения по адресу: г. Пермь, ул. Ветлужская	2023
		разработанная проектная документация на строительство здания общеобразовательного учреждения по адресу: г. Пермь, ул. Ветлужская	2024
		выполненные работы по строительству здания общеобразовательного учреждения по адресу: г. Пермь, ул. Ветлужская	2024
		введенное в эксплуатацию здание общеобразовательного учреждения по адресу: г. Пермь, ул. Ветлужская	2024

3.23.6. в таблице 19 строку 14 изложить в следующей редакции:

14	Объемы и источники финансирования осуществления капитальных вложений в объект по годам реализации, тыс. руб.	Всего	2025	2026
	бюджет города Перми	1 107 441,623	464 984,869	642 456,754

4. В разделе «Система программных мероприятий подпрограммы 1.3 «Приведение имущественных комплексов муниципальных образовательных организаций города Перми в нормативное состояние» муниципальной программы «Развитие сети образовательных организаций города Перми»:

4.1. строки 1.3.1.1.1-1.3.1.1.1.6 изложить в следующей редакции:

1.3.1.1.1.1	количество учреждений, в которых устраняются предписания надзорных органов	ед.	12	6	15	7	-	ДОУ	бюджет города Перми	135 371, 683	204 384, 903	248 443, 898	570 399, 674	287 717, 600
1.3.1.1.1.2	количество учреждений, в которых устранены предписания надзорных органов	ед.	16	12	15	14	19							
1.3.1.1.1.3	количество учреждений, в которых устраняются предписания надзорных органов	ед.	2	5	1	1	-	СОШ	бюджет города Перми	86 161, 942	101 565, 447	223 461, 58110	276 790, 044	427 108, 500
1.3.1.1.1.4	количество учреждений, в которых устранены предписания надзорных органов	ед.	5	11	7	18	23			8 887,826	0,0	0,0	0,0	0,0
1.3.1.1.1.5	количество учреждений, в которых устраняются предписания надзорных органов	ед.	1	1	1	1	-	УДО	бюджет города Перми	5 494,846	5 267,600	14 078, 800	4 088,700	144 690, 200
1.3.1.1.1.6	количество учреждений, в которых устранены предписания надзорных органов	ед.	-	1	1	-	11							

4.2. строку «Итого по мероприятию 1.3.1.1.1, в том числе по источникам финансирования» изложить в следующей редакции:

Итого по мероприятию 1.3.1.1.1, в том числе по источникам финансирования	итого	235 916,297	318 717,950	492 984,27910	851 278,418	859 516,300
	бюджет города Перми	227 028,471	318 717,950	492 984,27910	851 278,418	859 516,300
	бюджет города Перми (неиспользованные ассигнования отчетного года)	8 887,826	0,0	0,0	0,0	0,0

4.3. после строки 1.3.1.1.7.4 дополнить строкой 1.3.1.1.7.5 следующего содержания:

1.3.1.1.7.3	количество обучающихся в профильных фармацевтических классах	чел.	-	-	45	-	-	СОШ	бюджет города Перми	0,0	0,0	1 750,000	0,0	0,0
									бюджет Пермского края	0,0	0,0	5 250,000	0,0	0,0

4.4. строку «Итого по мероприятию 1.3.1.1.7, в том числе по источникам финансирования» изложить в следующей редакции:

Итого по мероприятию 1.3.1.1.7, в том числе по источникам финансирования										итого	0,0	44 950,000	50 610,000	0,0	0,0
										бюджет города Перми	0,0	7 000,000	5 250,000	0,0	0,0
										бюджет Пермского края	0,0	37 950,000	45 360,000	0,0	0,0

4.5. строки 1.3.1.1.8.1, «Итого по мероприятию 1.3.1.1.8, в том числе по источникам финансирования» изложить в следующей редакции:

1.3.1.1.8.1	количество устроенных спортивных площадок и оснащенных объектов спортивным оборудованием и инвентарем для занятий физической культурой и спортом	ед.	-	11	2	-	-	СОШ	бюджет города Перми	0,0	9 194,900	1 833,334	0,0	0,0	
									бюджет Пермского края	0,0	19 000,000	0,0	0,0	0,0	
Итого по мероприятию 1.3.1.1.8, в том числе по источникам финансирования										итого	0,0	28 194,900	1 833,334	0,0	0,0
										бюджет города Перми	0,0	9 194,900	1 833,334	0,0	0,0
										бюджет Пермского края	0,0	19 000,000	0,0	0,0	

4.6. после строки «Итого по мероприятию 1.3.1.1.10, в том числе по источникам финансирования» дополнить строками 1.3.1.1.11, 1.3.1.1.11.1, «Итого по мероприятию 1.3.1.1.11, в том числе по источникам финансирования», 1.3.1.1.12, 1.3.1.1.12.1, «Итого по мероприятию 1.3.1.1.12, в том числе по источникам финансирования» следующего содержания:

1.3.1.1.11	Оснащение функционирующих зданий образовательных организаций														
1.3.1.1.11.1	количество учреждений, для которых приобретаются оборудование, мебель, инвентарь, за исключением средств обучения	ед.	-	-	1	-	-	-	ДОУ	бюджет города Перми	0,0	0,0	528,810	0,0	0,0
Итого по мероприятию 1.3.1.1.11, в том числе по источникам финансирования										бюджет города Перми	0,0	0,0	528,810	0,0	0,0
1.3.1.1.12	Целевая субсидия на исполнение судебных решений														
1.3.1.1.12.1	количество учреждений, исполнивших судебные решения по устранению нарушений законодательства, выявленных по результатам проверки надзорных органов	ед.	-	-	1	-	-	-	ДОУ	бюджет города Перми	0,0	0,0	2 800,242	0,0	0,0

Итого по мероприятию 1.3.1.1.12, в том числе по источникам финансирования									
4.7. строку «Итого по основному мероприятию 1.3.1.1, в том числе по источникам финансирования» изложить в следующей редакции:									
Итого по основному мероприятию 1.3.1.1, в том числе по источникам финансирования	итого	898 810, 11933	673 414, 01067	1 314 315, 23335	1 407 088, 85520	2 996 223, 49620			
	бюджет города Перми	281 458, 071	445 527, 013	629 693, 500	898 027, 037	861 709, 600			
	бюджет города Перми (неиспользованные ассигнования отчетного года)	8 887,826	0,0	0,0	0,0	0,0			
	бюджет Пермского края	257 384, 32233	199 036, 99767	255 575, 43335	117 084, 21820	490 924, 39620			
	бюджет Российской Федерации	351 079, 900	28 850, 000	429 046, 300	391 977, 600	1 643 589, 500			
4.8. строки 1.3.1.2.4.1, «Итого по мероприятию 1.3.1.2.4, в том числе по источникам финансирования», «Итого по основному мероприятию 1.3.1.2, в том числе по источникам финансирования» изложить в следующей редакции:									
1.3.1.2.4.1	количество учреждений, для которых приобретаются оборудование, средства обучения, мебель, инвентарь	ед.	-	1	1	-	-	СОШ	
	бюджет города Перми	0,0		65 920,953	52 448,844	0,0			
	бюджет города Перми (неиспользованные ассигнования отчетного года)	0,0		0,0	1 369,710	0,0			
	итого	0,0		65 920,953	53 818,554	0,0			
	бюджет города Перми	0,0		65 920,953	52 448,844	0,0			
	бюджет города Перми (неиспользованные ассигнования отчетного года)	0,0		0,0	1 369,710	0,0			
Итого по основному мероприятию 1.3.1.2.4, в том числе по источникам финансирования									
	итого	91 521,92067	409 554,50322	75 058,554	0,0	0,0			
	бюджет города Перми	52 261,524	288 027,27322	63 068,844	0,0	0,0			
	бюджет города Перми (неиспользованные ассигнования отчетного года)	0,0		0,0	1369,710	0,0			
Итого по основному мероприятию 1.3.1.2, в том числе по источникам финансирования									
	бюджет Пермского края	31 860,39667	121 527,230	10 620,000	0,0	0,0			
	бюджет Российской Федерации	7 400,000	0,0	0,0	0,0	0,0			

4.9. строки «Итого по задаче 1.3.1, в том числе по источникам финансирования», «Всего по подпрограмме 1.3, в том числе по источникам финансирования» изложить в следующей редакции:

Итого по задаче 1.3.1, в том числе по источникам финансирования	итого	990 332,040	1 156 694,82289	1 524 010,08735	1 407 088,85520	3 144 785,99620
	бюджет города Перми	333 719,595	807 280,59522	803 598,644	898 027,037	1 010 272,100
	бюджет города Перми (неиспользованные ассигнования отчетного года)	8 887,826	0,0	1 369,710	0,0	0,0
	бюджет Пермского края	289 244,719	320 564,22767	289 995,43335	117 084,21820	490 924,39620
	бюджет Российской Федерации	358 479,900	28 850,000	429 046,300	391 977,600	1 643 589,500
	итого	990 332,040	1 156 694,82289	1 524 010,08735	1 407 088,85520	3 144 785,99620
Всего по подпрограмме 1.3, в том числе по источникам финансирования	бюджет города Перми	333 719,595	807 280,59522	803 598,644	898 027,037	1 010 272,100
	бюджет города Перми (неиспользованные ассигнования отчетного года)	8 887,826	0,0	1 369,710	0,0	0,0
	бюджет Пермского края	289 244,719	320 564,22767	289 995,43335	117 084,21820	490 924,39620
	бюджет Российской Федерации	358 479,900	28 850,000	429 046,300	391 977,600	1 643 589,500
	итого	990 332,040	1 156 694,82289	1 524 010,08735	1 407 088,85520	3 144 785,99620
	бюджет города Перми	333 719,595	807 280,59522	803 598,644	898 027,037	1 010 272,100

4.10. в приложении:

4.10.1. в строке 1.3.1.1.2:

4.10.1.1. строку:

количество учреждений, в которых устранены предписания надзорных органов		бюджет города Перми	29 055,700	177 161,77953	202 439,669	505 020,200	229 403,330

изложить в следующей редакции:

количество учреждений, в которых устранены предписания надзорных органов		бюджет города Перми	29 055,700	177 161,77953	191 498,969	505 020,200	229 403,330

4.10.1.2. строку:

МАДОУ «АргГрад» г. Перми, ул. Гусарова, 22а	2024	2024	0,0	0,0	10 940,700	0,0	0,0

признать утратившей силу;
4.10.2. в строке 1.3.1.1.1.7:
4.10.2.1. строку:

количество учреждений, в которых устранены предписания надзорных органов	бюджет города Перми	0,0	7 500,000	0,0	0,0	0,0
изложить в следующей редакции:						
количество учреждений, в которых устранены предписания надзорных органов	бюджет города Перми	0,0	7 500,000	7 000,000	0,0	0,0

4.10.2.2. дополнить строкой следующего содержания:

Муниципальное казенное учреждение «Административно-хозяйственная служба системы образования» г. Перми, ул. Сухобруса, 25	2024	2024	бюджет города Перми	0,0	0,0	7 000,000	0,0	0,0
--	------	------	---------------------	-----	-----	-----------	-----	-----

5. В разделе «Таблица показателей конечного результата муниципальной программы «Развитие сети образовательных организаций города Перми» в строке 1.3.1 строки:

Доля ДОУ, в которых устранены предписания надзорных органов, от общего количества ДОУ	%	20,3	14,1	16,7	21,8	35,9
Доля СОШ, в которых устранены предписания надзорных органов, от общего количества СОШ	%	4,0	9,8	4,9	9,8	21,6
Доля УДО, в которых устранены предписания надзорных органов, от общего количества УДО	%	7,1	6,7	-	-	73,3

изложить в следующей редакции:

Доля ДОУ, в которых устранены предписания надзорных органов, от общего количества ДОУ	%	20,3	14,1	19,2	21,8	35,9
Доля СОШ, в которых устранены предписания надзорных органов, от общего количества СОШ	%	4,0	9,8	6,9	9,8	21,6
Доля УДО, в которых устранены предписания надзорных органов, от общего количества УДО	%	7,1	6,7	6,7	-	73,3

6. В приложении 1:

6.1. строки 1.1.1.1.2.2, «Итого по мероприятию 1.1.1.1.2, в том числе по источникам финансирования» изложить в следующей редакции:

1.1.1.1.2.2	выполнение работ по строительству здания для размещения дошкольного образовательного учреждения МАДОУ «Легополис» г. Перми в квартале, ограниченном улицами Хабаровской, Ветлужской, Заречной, Красноводской	МКУ «УТЗ»	21.08.2024	31.12.2024	акт выполненных работ	ед.	1	бюджет города Перми	18,000
Итого по мероприятию 1.1.1.1.2, в том числе по источникам финансирования									
								бюджет города Перми	18,000

6.2. строки «Итого по основному мероприятию 1.1.1.1, в том числе по источникам финансирования», «Итого по задаче 1.1.1, в том числе по источникам финансирования», «Итого по задаче 1.1.1, в том числе по источникам финансирования» изложить в следующей редакции:

Итого по основному мероприятию 1.1.1, в том числе по источникам финансирования	итого	200 018,000
	бюджет города Перми	18,000
	внебюджетные источники	200 000,000
Итого по задаче 1.1.1, в том числе по источникам финансирования	итого	200 018,000
	бюджет города Перми	18,000
	внебюджетные источники	200 000,000
Всего по подпрограмме 1.1, в том числе по источникам финансирования	всего	200 018,000
	бюджет города Перми	18,000
	внебюджетные источники	200 000,000

7. В приложении 2:

7.1. строки 1.2.1.1.1-1.2.1.1.8 изложить в следующей редакции:

1.2.1.1.1	выполнение работ по реконструкции здания под размещение общеобразовательной организации по ул. Целинной, 15	МКУ «УТЗ»	01.01.2024	31.07.2024	акт выполненных работ	ед.	1	бюджет города Перми (неиспользованные ассигнования отчетного года)	0,00077
1.2.1.1.2	выполнение подключения (технологического присоединения) к централизованной системе водопроведения при реконструкции здания под размещение общеобразовательной организации по ул. Целинной, 15	УКС	01.01.2024	31.07.2024	акт о подключении (технологическом присоединении) к централизованной системе водоснабжения	ед.	1	внебюджетные источники (неиспользованные ассигнования отчетного года)	152 757,023
1.2.1.1.3	выполнение подключения (технологического присоединения) к централизованной системе холодного водоснабжения при реконструкции здания под размещение общеобразовательной организации по ул. Целинной, 15	УКС	01.01.2024	31.07.2024	акт о подключении (технологическом присоединении) к централизованной системе холодного водоснабжения	ед.	1	внебюджетные источники	23 326,90746
								внебюджетные источники	64,73326
								внебюджетные источники	138,66168

1.2.1.1.1.4	выполнение подключения к системе теплоснабжения при реконструкции здания под размещение общеобразовательной организации по ул. Целинной, 15	МКУ «УТЗ»	01.01.2024	31.07.2024	акт о подключении к системе теплоснабжения	ед.	1	внебюджетные источники	344,12887
1.2.1.1.1.5	выполнение работ по авторскому надзору за реконструкцией здания под размещение общеобразовательной организации по ул. Целинной, 15	МКУ «УТЗ»	01.01.2024	31.07.2024	акт сдачи-приемки оказанных услуг по проведению авторского надзора	ед.	1	внебюджетные источники	155,03915
1.2.1.1.1.6	проведение государственной экспертизы проектной документации, в том числе в части достоверности определения сметной стоимости по реконструкции здания под размещение общеобразовательной организации по ул. Целинной, 15	МКУ «УТЗ»	01.01.2024	31.07.2024	акт о выполнении работ	ед.	1	внебюджетные источники	311,68206
1.2.1.1.1.7	проведение лабораторных исследований (испытаний) и измерений на объекте «Реконструкция здания под размещение общеобразовательной организации по ул. Целинной, 15»	МКУ «УТЗ»	01.01.2024	31.07.2024	акт о выполнении работ	ед.	1	внебюджетные источники	229,95158
1.2.1.1.1.8	выполнение технической инвентаризации и паспортизации объекта «Реконструкция здания под размещение общеобразовательной организации по ул. Целинной, 15»	МКУ «УТЗ»	01.01.2024	31.07.2024	акт о выполнении работ	ед.	1	внебюджетные источники	595,800

7.2. после строки 1.2.1.1.1.8 дополнить строкой 1.2.1.1.1.9 следующего содержания:

1.2.1.1.1.9	осуществление технологического присоединения к электрическим сетям при реконструкции здания под размещение общеобразовательной организации по ул. Целинной, 15	МКУ «УТЗ»	01.01.2024	31.07.2024	акт о выполнении работ	ед.	1	внебюджетные источники	13,08840
-------------	--	-----------	------------	------------	------------------------	-----	---	------------------------	----------

7.3. строки «Итого по мероприятию 1.2.1.1.1, в том числе по источникам финансирования» изложить в следующей редакции:

Итого по мероприятию 1.2.1.1.1, в том числе по источникам финансирования		итого	181 297,884
		бюджет города Перми (неиспользованные ассигнования отчетного года)	0,00077
		внебюджетные источники	154 610,108
		внебюджетные источники (неиспользованные ассигнования отчетного года)	26 687,77523

7.4. строку 1.2.1.1.6.3 признать утратившей силу;

7.5. строку 1.2.1.1.6.4 изложить в следующей редакции:

1.2.1.1.6.4	выполнение работ по строительству здания общеобразовательного учреждения в Индустриальном районе города Перми	МКУ «УТЗ»	01.12.2024	31.12.2024	акт выполненных работ	ед.	1	бюджет города Перми	46 982,000
-------------	---	-----------	------------	------------	-----------------------	-----	---	---------------------	------------

7.6. строку 1.2.1.1.7.2 изложить в следующей редакции:

1.2.1.1.7.2	выполнение работ по реконструкции здания по ул. Уральской, 110 для размещения общеобразовательной организации г. Перми	МКУ «УТЗ»	01.01.2024	31.12.2024	акт выполненных работ	ед.	1	бюджет города Перми	190 136,20360	
									бюджет Пермского края	235 521,500
									бюджет Пермского края (неиспользованные ассигнования отчетного года)	110 557,72196
									внебюджетные источники	137 186,440

7.7. строку 1.2.1.1.7.7-1.2.1.1.7.9 изложить в следующей редакции:

1.2.1.1.7.7	выполнение обязательств по соглашению о компенсации затрат по выносу сетей электро-снабжения при реконструкции здания по ул. Уральской, 110 для размещения общеобразовательной организации г. Перми	МКУ «УТЗ»	01.01.2024	31.12.2024	акт об исполнении обязательств по соглашению о компенсации затрат по выносу сетей электро-снабжения	ед.	1	бюджет города Перми	3 519,22746
-------------	---	-----------	------------	------------	---	-----	---	---------------------	-------------

1.2.1.1.7.8	выполнение обязательств по соглашению о компенсации затрат по выносу сетей газораспределения при реконструкции здания по ул. Уральской, 110 для размещения общеобразовательной организации г. Перми	МКУ «УТЗ»	01.01.2024	31.12.2024	акт об исполнении обязательств по соглашению о компенсации затрат по выносу сетей газораспределения	ед.	1	бюджет города Перми	124,83448
1.2.1.1.7.9	выполнение обязательств по соглашению о возмещении затрат по выносу тепловых сетей при реконструкции здания по ул. Уральской, 110 для размещения общеобразовательной организации г. Перми	МКУ «УТЗ»	01.01.2024	31.12.2024	акт об исполнении обязательств по соглашению о возмещении затрат по выносу тепловых сетей	ед.	1	бюджет города Перми	5 863,16027

7.8. после строки 1.2.1.1.7.10 дополнить строкой следующего содержания:

1.2.1.1.7.11	оказание услуг авторского надзора за реконструкцией здания по ул. Уральской, 110 для размещения общеобразовательной организации г. Перми	МКУ «УТЗ»	20.06.2024	31.12.2024	акт сдачи-приемки оказанных услуг по проведению авторского надзора	ед.	1	бюджет города Перми	497,10432
--------------	--	-----------	------------	------------	--	-----	---	---------------------	-----------

7.9. строку «Итого по мероприятию 1.2.1.1.7, в том числе по источникам финансирования» изложить в следующей редакции:

Итого по мероприятию 1.2.1.1.7, в том числе по источникам финансирования	итого	712 273,49996
	бюджет города Перми	229 007,838
	бюджет Пермского края	235 521,500
	бюджет Пермского края (неиспользованные ассигнования отчетного года)	110 557,72196
	внебюджетные источники	137 186,440

7.10. строку 1.2.1.1.9.1 признать утратившей силу;

7.11. строку «Итого по мероприятию 1.2.1.1.9, в том числе по источникам финансирования» изложить в следующей редакции:

Итого по мероприятию 1.2.1.1.9, в том числе по источникам финансирования	бюджет города Перми (неиспользованные ассигнования отчетного года)	3 705,857
--	--	-----------

7.12. строку 1.2.1.1.11.2 изложить в следующей редакции:

1.2.1.1.11.2	выполнение работ по строительству здания общеобразовательного учреждения по адресу: г. Пермь, ул. Ветлужская	МКУ «УТЗ»	01.01.2024	31.12.2024	акт выполненных работ	ед.	1	бюджет Пермского края	421 585,81485
								бюджет Российской Федерации	450 526,140
								внебюджетные источники	480 020,81465

7.13. в графе 3 строки 1.2.1.1.1.8 аббревиатуру «ДО» заменить словами «МАОУ «Средняя общеобразовательная школа № 55 имени дважды Героя Советского Союза Г.Ф. Сивкова» г. Перми»;

7.14. строку «Итого по мероприятию 1.2.1.1.11, в том числе по источникам финансирования» изложить в следующей редакции:

Итого по мероприятию 1.2.1.1.11, в том числе по источникам финансирования	итого	1 524 966,43585
	бюджет Пермского края	421 585,81485
	бюджет Российской Федерации	450 526,140
	внебюджетные источники	652 854,481

7.15. строки «Итого по основному мероприятию 1.2.1.1, в том числе по источникам финансирования», «Итого по задаче 1.2.1, в том числе по источникам финансирования» изложить в следующей редакции:

Итого по основному мероприятию 1.2.1.1, в том числе по источникам финансирования	итого	2 673 412,99938
	бюджет города Перми	316 789,586
	бюджет города Перми (неиспользованные ассигнования отчетного года)	4 302,75277
	бюджет Пермского края	657 107,31485
	бюджет Пермского края (неиспользованные ассигнования отчетного года)	110 557,72196
	бюджет Российской Федерации	450 526,140
	внебюджетные источники	1 107 441,70857
	внебюджетные источники (неиспользованные ассигнования отчетного года)	26 687,77523
Итого по задаче 1.2.1, в том числе по источникам финансирования	итого	2 673 412,99938
	бюджет города Перми	316 789,586
	бюджет города Перми (неиспользованные ассигнования отчетного года)	4 302,75277
	бюджет Пермского края	657 107,31485
	бюджет Пермского края (неиспользованные ассигнования отчетного года)	110 557,72196
	бюджет Российской Федерации	450 526,140
	внебюджетные источники	1 107 441,70857
	внебюджетные источники (неиспользованные ассигнования отчетного года)	26 687,77523

7.16. строки 1.2.2.1.3.1, 1.2.2.1.3.2 изложить в следующей редакции:

1.2.2.1.3.1	заключение муниципального контракта на корректировку проектной документации при строительстве спортивного зала для МАОУ «СОШ № 79» г. Перми	МКУ «УТЗ»	15.01.2024	31.08.2024	заключенный муниципальный контракт	ед.	1	бюджет города Перми	0,0
-------------	---	-----------	------------	------------	------------------------------------	-----	---	---------------------	-----

1.2.2.1.3.2	выполнение работ по коррекции проектной документации при строительстве спортивного зала для МАОУ «СОШ № 79» г. Пермь	МКУ «УТЗ»	01.09.2024	31.12.2024	откорректированная проектная документация	ед.	1	бюджет города Пермь	3 485,35660
-------------	--	-----------	------------	------------	---	-----	---	---------------------	-------------

7.17. строки 1.2.2.1.3.3-1.2.2.1.3.7 признать утратившими силу;

7.18. строку 1.2.2.1.3.8 изложить в следующей редакции:

1.2.2.1.3.8	осуществление технологического присоединения к электрическим сетям при строительстве спортивного зала для МАОУ «СОШ № 79» г. Пермь	МКУ «УТЗ»	09.01.2024	31.12.2024	счет на предоплату на осуществление технологического присоединения к электрическим сетям	ед.	1	бюджет города Пермь	5 067,14340
-------------	--	-----------	------------	------------	--	-----	---	---------------------	-------------

7.19. строки «Итого по мероприятию 1.2.2.1.3, в том числе по источникам финансирования», «Итого по основному мероприятию 1.2.2.1, в том числе по источникам финансирования», «Итого по задаче 1.2.2, в том числе по источникам финансирования», «Всего по подпрограмме 1.2, в том числе по источникам финансирования» изложить в следующей редакции:

Итого по мероприятию 1.2.2.1.3, в том числе по источникам финансирования		бюджет города Пермь		8 552,500
Итого по основному мероприятию 1.2.2.1, в том числе по источникам финансирования		итого		296 866,314
		бюджет города Пермь		289 883,400
		бюджет города Пермь (неиспользованные ассигнования отчетного года)		6 982,914
Итого по задаче 1.2.2, в том числе по источникам финансирования		итого		296 866,314
		бюджет города Пермь		289 883,400
		бюджет города Пермь (неиспользованные ассигнования отчетного года)		6 982,914
Всего по подпрограмме 1.2, в том числе по источникам финансирования		итого		2 970 279,31338
		бюджет города Пермь		606 672,986
		бюджет города Пермь (неиспользованные ассигнования отчетного года)		11 285,66677
		бюджет Пермского края		657 107,31485
		бюджет Пермского края (неиспользованные ассигнования отчетного года)		110 557,72196
		бюджет Российской Федерации		450 526,140
		внебюджетные источники		1 107 441,70857
		внебюджетные источники (неиспользованные ассигнования отчетного года)		26 687,77523

8. В приложении 3:

8.1. строку 1.3.1.1.1.1 изложить в следующей редакции:

1.3.1.1.1.1	приведение в нормативное состояние имущественных комплексов ДОУ	ДОУ	09.01.2024	28.12.2024	количество учреждений, в которых устраниются предписания надзорных органов	ед.	15	бюджет города да Пермь	248 443, 898

8.2. строку 1.3.1.1.1.1.2 изложить в следующей редакции:

1.3.1.1.1.1.2	выполнение работ по капитальному ремонту кровли здания МАДОУ «Центр развития ребенка – детский сад № 394» г. Пермь, ул. Гайвинская, 16, монтаж системы контроля доступа в помещения ул. Тряслобова, 65	МАДОУ «Центр развития ребенка – детский сад № 394» г. Пермь	09.01.2024	28.12.2024	количество видов документов (акты выполненных работ 2023-2024)	ед.	1	бюджет города Пермь	4 000,000
---------------	--	---	------------	------------	--	-----	---	---------------------	-----------

8.3. строку 1.3.1.1.1.1.4 признать утратившей силу;

8.4. строку 1.3.1.1.1.1.7 изложить в следующей редакции:

1.3.1.1.1.1.7	выполнение работ по капитальному ремонту кровли здания МАДОУ «Детский сад «Театр на Звезде» г. Пермь, ул. Г. Звезда, 12	МАДОУ «Детский сад «Театр на Звезде» г. Пермь	09.01.2024	28.12.2024	количество видов документов (акт выполненных работ)	ед.	1	бюджет города Пермь	9 970,359
---------------	---	---	------------	------------	---	-----	---	---------------------	-----------

8.5. строку 1.3.1.1.1.1.13 изложить в следующей редакции:

1.3.1.1.1.1.13	выполнение работ по капитальному ремонту здания (ремонт кровли) и текущему ремонту (замена ограждения МАДОУ «Академика» г. Пермь, ул. Швецова, 31, ул. Механошина, 8	МАДОУ «Академика» г. Пермь	09.01.2024	28.12.2024	количество видов документов (акт выполненных работ)	ед.	1	бюджет города Пермь	11 437,55059
----------------	--	----------------------------	------------	------------	---	-----	---	---------------------	--------------

8.6. строку 1.3.1.1.1.20 изложить в следующей редакции:

1.3.1.1.1.20	выполнение работ по капитальному ремонту здания (ремонт кровли) и текущему ремонту (оборудование помещения для охраны) МАДОУ «Детский сад № 305» г. Перми, ул. Нефтяников, 36 и текущему ремонту (замена ограждения) МАДОУ «Детский сад № 305» г. Перми, ул. Б. Игнатовых, 13а	МАДОУ «Детский сад № 305» г. Перми	09.01.2024	28.12.2024	количество видов документов (акт выполненных работ)	ед.	1	бюджет города Перми	8 970,83826
--------------	--	------------------------------------	------------	------------	---	-----	---	---------------------	-------------

8.7. после строки 1.3.1.1.1.30 дополнить строками 1.3.1.1.1.31-1.3.1.1.1.33 следующего содержания:

1.3.1.1.1.31	выполнение работ по текущему ремонту (оснащение автономной системой голосового оповещения в здании и на территории) МАДОУ «Уральские Самоцветы» г. Перми по ул. Подлесная, 96, ул. Желябова, 16б	МАДОУ «Уральские Самоцветы» г. Перми	01.06.2024	28.12.2024	количество видов документов (акт выполненных работ)	ед.	1	бюджет города Перми	1 515,38507
1.3.1.1.1.32	выполнение работ по текущему ремонту (оснащение автономной системой голосового оповещения в здании и на территории, монтаж системы видеонаблюдения, оборудование помещения поста охраны) МАДОУ «Детский сад № 272» г. Перми по ул. Дружба, 15а	МАДОУ «Детский сад № 272» г. Перми	01.06.2024	28.12.2024	количество видов документов (акт выполненных работ)	ед.	1	бюджет города Перми	1 413,74568
1.3.1.1.1.33	выполнение работ по текущему ремонту (оборудование территории объекта автономными системами экстренного оповещения) МАДОУ «Детский сад «Компас» г. Перми по ул. Постоногова, 4	МАДОУ «Детский сад «Компас» г. Перми	01.06.2024	28.12.2024	количество видов документов (акт выполненных работ)	ед.	1	бюджет города Перми	465,73850

8.8. строку 1.3.1.1.1.2 изложить в следующей редакции:

1.3.1.1.1.2	приведение в нормативное состояние имущественных комплексов СОШ	СОШ	09.01.2024	28.12.2024	количество учреждений, в которых устраиваются предписания надзорных органов	ед.	1	бюджет города Перми	223 461, 58110
						количество учреждений, в которых устраиваются предписания надзорных органов	ед.		

8.9. строку 1.3.1.1.1.2.9 изложить в следующей редакции:

1.3.1.1.1.2.9	выполнение работ по капитальному и текущему ремонту здания МАОУ «Школа-интернат № 85» г. Перми, ул. Муромская, 32	МАОУ «Школа-интернат № 85» г. Перми	09.01.2024	28.12.2024	количество видов документов (акт выполненных работ)	ед.	1	бюджет города Перми	13 277,893
						количество видов документов (акт выполненных работ)	ед.		

8.10. строку 1.3.1.1.1.2.11 изложить в следующей редакции:

1.3.1.1.1.2.11	выполнение работ по текущему ремонту здания, монтаж системы видеонаблюдения, системы голосового оповещения на территории МБОУ «Гимназия № 11» г. Перми, ул. Сибирская, 33	МБОУ «Гимназия № 11» г. Перми	01.06.2024	28.12.2024	количество видов документов (акт выполненных работ)	ед.	1	бюджет города Перми	9 145,087
						количество видов документов (акт выполненных работ)	ед.		

8.11. после строки 1.3.1.1.1.2.11 дополнить строкой 1.3.1.1.1.2.12 следующего содержания:

1.3.1.1.1.2.12	выполнение работ по текущему ремонту стадиона МАОУ «Лицей «Дельта» г. Перми, ул. Макаренко, 25	МАОУ «Лицей «Дельта» г. Перми	01.06.2024	28.12.2024	количество видов документов (акт выполненных работ)	ед.	1	бюджет города Перми	8 920,084
						количество видов документов (акт выполненных работ)	ед.		

8.12. строку 1.3.1.1.1.3 изложить в следующей редакции:

1.3.1.1.1.3	приведение в нормативное состояние имущественных комплексов УДО	УДО	09.01.2024	28.12.2024	количество учреждений, в которых устраиваются предписания надзорных органов	ед.	1	бюджет города Перми	14 078,800
						количество учреждений, в которых устраиваются предписания надзорных органов	ед.		

8.13. после строки 1.3.1.1.1.3.1.1.3.2 дополнить строкой 1.3.1.1.1.3.2 следующего содержания:

1.3.1.1.1.3.2	выполнение работ по текущему ремонту фасада здания МАУ ДО «ДД(Ю)Г» г. Перми, ул. Советская, 96	МАУ ДО «ДД(Ю)Г» г. Перми	01.06.2024	28.12.2024	количество видов документов (акт выполненных работ)	ед.	1	бюджет города Перми	10 940,700
---------------	--	--------------------------	------------	------------	---	-----	---	---------------------	------------

8.14. строку 1.3.1.1.1.4.1 изложить в следующей редакции:

1.3.1.1.1.4.1	выполнение работ по капитальному ремонту здания МКУ «Административно-хозяйственная служба системы образования» г. Перми Сухобруса, 25	МКУ «Административно-хозяйственная служба системы образования» г. Перми	09.01.2024	28.12.2024	количество видов документов (акт выполненных работ)	ед.	1	бюджет города Перми	7 000,000
---------------	---	---	------------	------------	---	-----	---	---------------------	-----------

8.15. строку «Итого по мероприятию 1.3.1.1.1, в том числе по источникам финансирования» изложить в следующей редакции:

Итого по мероприятию 1.3.1.1.1, в том числе по источникам финансирования	бюджет города Перми	492 984,27910
--	---------------------	---------------

8.16. после строки 1.3.1.1.7.4.2 дополнить строками 1.3.1.1.7.5, 1.3.1.1.7.5.1 следующего содержания:

1.3.1.1.7.5	приобретение оборудования для профильных фармацевтических классов в образовательных организациях	СОШ	09.01.2024	28.12.2024	количество обучающихся в профильных фармацевтических классах	ед.	45	бюджет города Перми	1 750,000
1.3.1.1.7.5.1	приобретение оборудования для учебных лабораторий по химии и биологии для проведения проектно-исследовательской деятельности фармацевтической направленности МАОУ «Гимназия № 2» г. Перми	МАОУ «Гимназия № 2» г. Перми	09.01.2024	28.12.2024	количество обучающихся в профильных фармацевтических классах	ед.	45	бюджет города Перми	1 750,000
								бюджет Пермского края	5 250,000
								бюджет Пермского края	5 250,000

8.17. строку «Итого по мероприятию 1.3.1.1.7, в том числе по источникам финансирования» изложить в следующей редакции:

Итого по мероприятию 1.3.1.1.7, в том числе по источникам финансирования	итого	50 610,000
	бюджет города Перми	5 250,000
	бюджет Пермского края	45 360,000

8.18. после строки «Итого по мероприятию 1.3.1.1.7, в том числе по источникам финансирования» дополнить строками 1.3.1.1.8, 1.3.1.1.8.1, «Итого по мероприятию 1.3.1.1.8, в том числе по источникам финансирования» следующего содержания:

1.3.1.1.8	Устройство спортивных площадок и оснащение объектов спортивным оборудованием и инвентарем для занятий физической культурой и спортом	СОШ	01.06.2024	31.12.2024	количество устроенных спортивных площадок и оснащенных объектов спортивным оборудованием и инвентарем для занятий физической культурой и спортом	ед.	2	бюджет города Перми	1 833,334
1.3.1.1.8.1	выполнение работ по устройству открытой спортивной площадки МАОУ «Школа № 18 для обучающихся с ограниченными возможностями здоровья» г. Перми, ул. Нефтяников, д. 6	МАОУ «Школа № 18 для обучающихся с ограниченными возможностями здоровья» г. Перми	01.06.2024	31.12.2024	количество видов документов (акт выполненных работ)	ед.	2	бюджет города Перми	1 833,334
Итого по мероприятию 1.3.1.1.8, в том числе по источникам финансирования									

8.19. после строки «Итого по мероприятию 1.3.1.1.9, в том числе по источникам финансирования» дополнить строками 1.3.1.1.11, 1.3.1.1.11.1, «Итого по мероприятию 1.3.1.1.11, в том числе по источникам финансирования», 1.3.1.1.12, 1.3.1.1.12.1, «Итого по мероприятию 1.3.1.1.12, в том числе по источникам финансирования» следующего содержания:

1.3.1.1.11	Оснащение функционирующих зданий образовательных организаций	ДОУ	01.06.2024	31.12.2024	количество учреждений, для которых приобретаются оборудование, мебель, инвентарь, за исключением средств обучения	ед.	1	бюджет города Перми	528,810
1.3.1.1.11.1	приобретение оборудования, мебели, инвентаря, за исключением средств обучения МАДОУ «ЦРР – детский сад № 161» г. Перми ул. Студенческая, 7 ул. КИМ, 105 ул. Техническая, 16 ул. Студенческая, 16	МАДОУ «ЦРР – детский сад № 161» г.Перми	01.06.2024	31.12.2024	количество видов документов (накладная)	ед.	1	бюджет города Перми	528,810
Итого по мероприятию 1.3.1.1.11, в том числе по источникам финансирования									
1.3.1.1.12	Целевая субсидия на исполнение судебных решений	ДОУ	01.06.2024	31.12.2024	количество учреждений, исполняющих судебные решения по устранению нарушений законодательства, выявленных по результатам проверки надзорных органов	ед.	1	бюджет города Перми	2 800,242

1.3.1.1.12.1	монтаж автономной системы голосового оповещения в здании и на территории, монтаж системы видеонаблюдения, оборудование помещения поста охраны МАДОУ «Детский сад № 272» г. Перми ул. Техническая, 4, Халтурина, 16	МАДОУ «Детский сад № 272» г. Перми	01.06.2024	31.12.2024	количество видов документов (акт выполненных работ, накладная)	ед.	1	бюджет города Перми	2 800,242
Итого по мероприятию 1.3.1.1.12, в том числе по источникам финансирования									
							бюджет города Перми		2 800,242

8.20. строку «Итого по основному мероприятию 1.3.1.1, в том числе по источникам финансирования» изложить в следующей редакции:

Итого по основному мероприятию 1.3.1.1, в том числе по источникам финансирования		итого	1 314 315,23335
		бюджет города Перми	629 693,500
		бюджет Пермского края	255 575,43335
		бюджет Российской Федерации	429 046,300

8.21. строки 1.3.1.2.4.1, 1.3.1.2.4.1.1, «Итого по мероприятию 1.3.1.2.4, в том числе по источникам финансирования», «Итого по основному мероприятию 1.3.1.2, в том числе по источникам финансирования» изложить в следующей редакции:

1.3.1.2.4.1	приобретение и оснащение оборудованием, средствами обучения, мебелью, инвентарем	СОШ	09.01.2024	01.09.2024	количество учреждений, для которых приобретаются оборудование, средства обучения, мебель, инвентарь	ед.	1	бюджет города Перми	52 448,844
1.3.1.2.4.1.1	приобретение и оснащение оборудованием, средствами обучения, мебелью, инвентарем для размещения общеобразовательной организации по ул. Целинной, 15	МАОУ «Пермская кадетская школа № 1 «Пермский кадетский корпус имени генералиссимуса А.В.Суворова»	09.01.2024	01.09.2024	количество видов документов (накладная, счет-фактура 2023-2024 годов)	ед.	1	бюджет города Перми	52 448,844
Итого по мероприятию 1.3.1.2.4, в том числе по источникам финансирования									
							итого		53 818,554
							бюджет города Перми		52 448,844
							бюджет города Перми (неиспользованные ассигнования отчетного года)		1369,710

Итого по основному мероприятию 1.3.1.2, в том числе по источникам финансирования	итого	75 058,554
	бюджет города Перми	63 068,844
	бюджет города Перми (неиспользованные ассигнования отчетного года)	1 369,710
	бюджет Пермского края	10 620,000

8.22. строки «Итого по задаче 1.3.1, в том числе по источникам финансирования», «Всего по подпрограмме 1.3, в том числе по источникам финансирования» изложить в следующей редакции:

Итого по задаче 1.3.1, в том числе по источникам финансирования	итого	1 524 010,08735
	бюджет города Перми	803 598,644
	бюджет города Перми (неиспользованные ассигнования отчетного года)	1 369,710
	бюджет Пермского края	289 995,43335
	бюджет Российской Федерации	429 046,300
Всего по подпрограмме 1.3, в том числе по источникам финансирования	всего	1 524 010,08735
	бюджет города Перми	803 598,644
	бюджет города Перми (неиспользованные ассигнования отчетного года)	1 369,710
	бюджет Пермского края	289 995,43335
	бюджет Российской Федерации	429 046,300



АДМИНИСТРАЦИЯ ГОРОДА ПЕРМИ ПОСТАНОВЛЕНИЕ

19.07.2024

№ 595

О внесении изменений в постановление администрации города Перми от 14.10.2020 г. № 976 «Об утверждении Порядка определения объема и условий предоставления субсидий на иные цели бюджетным и автономным учреждениям на предоставление бесплатного питания учащимся с ограниченными возможностями здоровья»

В целях актуализации нормативной правовой базы администрации города Перми администрация города Перми ПОСТАНОВЛЯЕТ:

1. Внести в постановление администрации города Перми от 14 октября 2020 г. № 976 «Об утверждении Порядка определения объема и условий предоставления субсидий на иные цели бюджетным и автономным учреждениям на предоставление бесплатного питания учащимся с ограниченными возможностями здоровья» (в ред. от 10.03.2021 № 144, от 28.04.2021 № 314, от 04.10.2021 № 796, от 15.10.2021 № 862, от 16.12.2021 № 1155, от 23.12.2021 № 1203, от 23.06.2022 № 513, от 23.06.2022 № 519, от 05.09.2022 № 751, от 18.10.2022 № 958, от 11.11.2022 № 1149, от 01.12.2022 № 1223, от 21.12.2022 № 1331, от 08.06.2023 № 466, от 13.10.2023 № 1025, от 18.10.2023 № 1102, от 21.11.2023 № 1274, от 21.06.2024 № 527) следующие изменения:

1.1. в наименовании слово «учащимся» заменить словом «обучающимся»;

1.2. в пункте 1 слово «учащимся» заменить словом «обучающимся».

2. Внести в Порядок определения объема и условий предоставления субсидий на иные цели бюджетным и автономным учреждениям на предоставление бесплатного питания учащимся с ограниченными возможностями здоровья, утвержденный постановлением администрации города Перми от 14 октября 2020 г. № 976 (в ред. от 10.03.2021 № 144, от 28.04.2021 № 314, от 04.10.2021 № 796, от 15.10.2021 № 862, от 16.12.2021 № 1155, от 23.12.2021 № 1203, от 23.06.2022 № 513, от 23.06.2022 № 519, от 05.09.2022 № 751, от 18.10.2022 № 958, от 11.11.2022 № 1149, от 01.12.2022 № 1223, от 21.12.2022 № 1331, от 08.06.2023 № 466, от 13.10.2023 № 1025, от 18.10.2023 № 1102, от 21.11.2023 № 1274, от 21.06.2024 № 527), следующие изменения:

2.1. в наименовании слово «учащимся» заменить словом «обучающимся»;

2.2. в пункте 1.1 слово «учащимся» заменить словом «обучающимся»;

2.3. в пункте 1.3 слово «учащихся» заменить словом «обучающихся»;

2.4. в пункте 1.4 слово «учащимся» заменить словом «обучающимся»;

2.5. пункт 2.5 изложить в следующей редакции:

«2.5. Размер субсидий на иные цели определяется исходя из размера стоимости предоставления бесплатного питания, установленной постановлением № 551, численности обучающихся с ОВЗ, в соответствии с расчетом-обоснованием Учреждения и среднегодового количества дней предоставления бесплатного питания одному обучающемуся.»;

2.6. в пункте 2.6:

2.6.1. в абзаце третьем слово «учащимся» заменить словом «обучающимся»;

2.6.2. в абзаце четвертом слово «учащимся» заменить словом «обучающимся»;

2.7. в пункте 2.14 слово «учащихся» заменить словом «обучающихся»;

2.8. приложение 1 изложить в редакции согласно приложению 1 к настоящему постановлению;

2.9. приложение 2 изложить в редакции согласно приложению 2 к настоящему постановлению.

3. Настоящее постановление вступает в силу со дня официального обнародования посредством официального опубликования в печатном средстве массовой информации «Официальный бюллетень органов местного самоуправления муниципального образования город Пермь».

4. Управлению по общим вопросам администрации города Перми обеспечить обнародование настоящего постановления посредством официального опубликования в печатном средстве массовой информации «Официальный бюллетень органов местного самоуправления муниципального образования город Пермь».

5. Информационно-аналитическому управлению администрации города Перми обеспечить обнародование настоящего постановления посредством официального опубликования в сетевом издании «Официальный сайт муниципального образования город Пермь www.gorodperm.ru».

6. Контроль за исполнением настоящего постановления возложить на заместителя главы администрации города Перми Мальцеву Е.Д.

Приложение 1
к постановлению администрации
города Перми
от 19.07.2024 № 595

РАСЧЕТ-ОБОСНОВАНИЕ
суммы субсидий на иные цели на предоставление бесплатного
питания обучающимся с ограниченными возможностями здоровья
по состоянию на 01 _____ 20__ г.

_____ (наименование учреждения)

№	Наименование показателя для расчета суммы субсидий на иные цели *	Показатель для расчета суммы субсидий на иные цели
1	2	3
1	Численность обучающихся, всего (чел.), в том числе получающих: начальное общее образование, в том числе:	
	- на дому	
	основное общее и среднее общее образование	
2	Среднегодовое количество дней предоставления бесплатного питания одному обучающемуся (ед.):	
	для обучающихся, получающих начальное общее образование, в том числе:	
	на дому	
	для обучающихся, получающих основное общее и среднее общее образование	
3	Стоимость питания, всего (руб.), в том числе:	
	для обучающихся, получающих начальное общее образование, в том числе:	
	на дому	
	для обучающихся, получающих основное общее и среднее общее образование	
4	Сумма субсидий на иные цели (руб.) (строка 1 x строка 2 x строка 3)	

«__» _____ г.
(дата заполнения)

_____ (подпись, расшифровка подписи)

М.П.

* В соответствии с пунктом 2.5 Порядка определения объема и условий предоставления субсидий на иные цели бюджетным и автономным учреждениям на предоставление бесплатного питания обучающимся с ограниченными возможностями здоровья.

Приложение 2
к постановлению администрации
города Перми
от 19.07.2024 № 595

РАЗМЕР СУБСИДИЙ
на иные цели на предоставление бесплатного питания обучающимся с ограниченными возможностями здоровья
на 2024 год и плановый период 2025 и 2026 годов

№	Получатели субсидий на иные цели	Размер субсидий на иные цели, руб.		
		2024 год	2025 год	2026 год
1	2	3	4	5
1	Муниципальное автономное образовательное учреждение (далее – МАОУ) «Средняя общеобразовательная школа (далее – СОШ) № 1» г. Перми	458 800,00	458 800,00	458 800,00
2	Муниципальное бюджетное общеобразовательное учреждение (далее – МБОУ) «Лицей № 1» г. Перми	99 300,00	99 300,00	99 300,00
3	МАОУ «СОШ № 2 с углубленным изучением предметов гуманитарного профиля имени Василия Никитича Татищева» г. Перми	35 100,00	35 100,00	35 100,00
4	МАОУ «СОШ № 3» г. Перми	1 320 700,00	1 320 700,00	1 320 700,00
5	МАОУ «Лицей № 3 имени В.А. Штэфана» г. Перми	589 200,00	589 200,00	589 200,00
6	МАОУ «Гимназия № 3» г. Перми	23 200,00	23 200,00	23 200,00
7	МАОУ «Лицей № 4» г. Перми	123 100,00	123 100,00	123 100,00
8	МАОУ «Адаптивная школа-интернат «Территория возможностей» г. Перми	844 000,00	844 000,00	844 000,00
9	МАОУ «Лицей № 5» г. Перми	1 324 000,00	1 324 000,00	1 324 000,00
10	МАОУ «СОШ № 6 имени Героя России С.Л. Яшкина» г. Перми	450 000,00	450 000,00	450 000,00
11	МАОУ «Гимназия № 7» г. Перми	348 900,00	348 900,00	348 900,00
12	МАОУ «Гимназия № 8» г. Перми	17 900,00	17 900,00	17 900,00
13	МАОУ «Лицей № 8» г. Перми	695 000,00	695 000,00	695 000,00
14	МАОУ «Средняя общеобразовательная школа № 9 им. А.С. Пушкина с углубленным изучением предметов физико-математического цикла» г. Перми	29 100,00	29 100,00	29 100,00
15	МАОУ «Лицей № 10» г. Перми	478 233,42	69 500,00	69 500,00
16	МАОУ «СОШ № 12» г. Перми	6 000,00	6 000,00	6 000,00
17	МАОУ «СОШ № 14» г. Перми	3 045 700,00	3 045 700,00	3 045 700,00
18	МБОУ «Вечерняя (сменная) общеобразовательная школа № 16» г. Перми	347 600,00	347 600,00	347 600,00
19	МАОУ «Инженерная школа им. М.Ю. Цирульникова» г. Перми	956 400,00	956 400,00	956 400,00
20	МАОУ «Школа № 18 для обучающихся с ограниченными возможностями здоровья» г. Перми	1 103 669,74	679 900,00	679 900,00
21	МАОУ «Химико-технологическая школа «СинТез» г. Перми	3 397 300,00	3 397 300,00	3 397 300,00

1	2	3	4	5
22	МАОУ «СОШ № 21» г. Перми	156 900,00	156 900,00	156 900,00
23	МАОУ «СОШ № 22 с углубленным изучением иностранных языков» г. Перми	11 900,00	11 900,00	11 900,00
24	МАОУ «СОШ № 24» г. Перми	1 560 400,00	1 560 400,00	1 560 400,00
25	МАОУ «Многопрофильная школа «Приоритет» г. Перми	1 545 100,00	1 545 100,00	1 545 100,00
26	МАОУ «СОШ № 28» г. Перми	453 500,00	453 500,00	453 500,00
27	МАОУ «СОШ № 30» г. Перми	1 747 600,00	1 747 600,00	1 747 600,00
28	МАОУ «Гимназия № 31» г. Перми	99 300,00	99 300,00	99 300,00
29	МАОУ «СОШ № 32 имени Г.А. Сборщикова» г. Перми	838 100,00	838 100,00	838 100,00
30	МАОУ «СОШ № 36» г. Перми	546 800,00	546 800,00	546 800,00
31	МАОУ «СОШ № 37» г. Перми	767 300,00	767 300,00	767 300,00
32	МАОУ «Школа инженерной мысли им. П.А. Соловьева» г. Перми	1 037 300,00	1 037 300,00	1 037 300,00
33	МАОУ «СОШ № 42» г. Перми	297 900,00	297 900,00	297 900,00
34	МАОУ «СОШ № 44» г. Перми	1 292 200,00	1 292 200,00	1 292 200,00
35	МАОУ «СОШ № 45» г. Перми	842 100,00	842 100,00	842 100,00
36	МАОУ «СОШ № 47» г. Перми	1 209 700,00	1 209 700,00	1 209 700,00
37	МАОУ «Траектория» г. Перми	2 114 200,00	2 114 200,00	2 114 200,00
38	МАОУ «СОШ № 55 имени дважды Героя Советского Союза Г.Ф. Сивкова» г. Перми»	1 192 300,00	1 192 300,00	1 192 300,00
39	МАОУ «СОШ № 60» г. Перми	1 165 100,00	1 165 100,00	1 165 100,00
40	МАОУ «СОШ № 61» г. Перми	233 700,00	233 700,00	233 700,00
41	МАОУ «СОШ № 63» г. Перми	1 389 900,00	1 389 900,00	1 389 900,00
42	МАОУ «СОШ № 64» г. Перми	1 268 400,00	1 268 400,00	1 268 400,00
43	МАОУ «СОШ № 76» г. Перми	1 001 600,00	1 001 600,00	1 001 600,00
44	МАОУ «СОШ № 79» г. Перми	1 553 700,00	1 553 700,00	1 553 700,00
45	МАОУ «СОШ № 81» г. Перми	554 100,00	554 100,00	554 100,00
46	МАОУ «Эжолкола» г. Перми	885 100,00	885 100,00	885 100,00
47	МАОУ «СОШ № 83» г. Перми	1 163 700,00	1 163 700,00	1 163 700,00
48	МАОУ «СОШ № 87» г. Перми	1 095 500,00	1 095 500,00	1 095 500,00
49	МАОУ «СОШ № 91» г. Перми	826 200,00	826 200,00	826 200,00
50	МАОУ «СОШ № 93» г. Перми	314 400,00	314 400,00	314 400,00
51	МАОУ «Школа агробизнестехнологий» г. Перми	169 500,00	169 500,00	169 500,00
52	МАОУ «СОШ № 96» г. Перми	427 500,00	427 500,00	427 500,00
53	МАОУ «СОШ № 101» г. Перми	626 300,00	626 300,00	626 300,00
54	МАОУ «СОШ «Петролеум +» г. Перми	519 000,00	519 000,00	519 000,00

1	2	3	4	5
55	МАОУ «СОШ № 108» г. Перми	393 100,00	393 100,00	393 100,00
56	МАОУ «СОШ № 109» г. Перми	361 400,00	361 400,00	361 400,00
57	МАОУ «Город дорог» г. Перми	1 319 100,00	1 319 100,00	1 319 100,00
58	МАОУ «СОШ № 114» г. Перми	1 585 100,00	1 585 100,00	1 585 100,00
59	МАОУ «СОШ № 116» г. Перми	593 800,00	593 800,00	593 800,00
60	МАОУ «СОШ № 118» г. Перми	1 378 486,64	1 780 000,00	1 780 000,00
61	МАОУ «Школа «Диалог» г. Перми	1 523 300,00	1 523 300,00	1 523 300,00
62	МАОУ «СОШ № 120» г. Перми	489 200,00	489 200,00	489 200,00
63	МАОУ «СОШ № 122 с углубленным изучением иностранных языков» г. Перми	1 363 000,00	1 363 000,00	1 363 000,00
64	МАОУ «СОШ № 123» г. Перми	834 764,49	1 188 300,00	1 188 300,00
65	МАОУ «СОШ № 127 с углубленным изучением отдельных предметов» г. Перми	223 600,00	223 600,00	223 600,00
66	МАОУ «Техно-Школа имени летчика-космонавта СССР, дважды Героя Советского Союза В.П. Савиных» г. Перми	1 279 600,00	1 279 600,00	1 279 600,00
67	МАОУ «СОШ № 131» г. Перми	3 487 045,71	3 564 500,00	3 564 500,00
68	МАОУ «СОШ № 132 с углубленным изучением предметов естественно-экологического профиля» г. Перми	1 073 000,00	1 073 000,00	1 073 000,00
69	МАОУ «СОШ № 133» г. Перми	131 000,00	131 000,00	131 000,00
70	МАОУ «СОШ № 134» г. Перми	466 000,00	466 000,00	466 000,00
71	МАОУ «СОШ № 135 с углубленным изучением предметов образовательной области «Технология» г. Перми	641 500,00	641 500,00	641 500,00
72	МАОУ «СОШ № 136 имени полковника милиции Якова Абрамовича Вагина» г. Перми	471 300,00	471 300,00	471 300,00
73	МАОУ «Средняя общеобразовательная школа № 145 с углубленным изучением экономики, английского языка, математики, информатики» «Экономическая школа» г. Перми	23 200,00	23 200,00	23 200,00
74	МАОУ «СОШ № 153 с углубленным изучением иностранных языков» г. Перми	517 700,00	517 700,00	517 700,00
75	МБОУ «Школа № 154 для обучающихся с ограниченными возможностями здоровья» г. Перми	1 992 800,00	1 992 800,00	1 992 800,00
76	МАОУ «Адаптивная школа-интернат «Ступени» г. Перми	539 200,00	539 200,00	539 200,00
77	МАОУ «Предметно-языковая школа «Дуплекс» г. Перми	164 200,00	164 200,00	164 200,00
78	МАОУ «СОШ «Мастерград» г. Перми	1 498 600,00	1 498 600,00	1 498 600,00
79	МАОУ с углубленным изучением математики и английского языка «Школа дизайна «Точка» г. Перми	151 600,00	151 600,00	151 600,00
80	МАОУ «Школа бизнеса и предпринимательства» г. Перми	864 300,00	864 300,00	864 300,00
81	МАОУ «Открытая школа» г. Перми	208 500,00	208 500,00	208 500,00
82	МАОУ «ЭнергоПолис» г. Перми	1 083 500,00	1 083 500,00	1 083 500,00
Общий размер субсидий на иные цели		69 257 400,00	69 257 400,00	69 257 400,00



АДМИНИСТРАЦИЯ ГОРОДА ПЕРМИ ПОСТАНОВЛЕНИЕ

23.07.2024

№ 596

О внесении изменений в приложение 2 к Порядку определения объема и условий предоставления бюджетным и автономным учреждениям субсидий на иные цели на государственную поддержку отрасли культуры (оснащение образовательных учреждений в сфере культуры (детских школ искусств по видам искусств и училищ) музыкальными инструментами, оборудованием и учебными материалами), утвержденному постановлением администрации города Перми от 24.03.2022 № 210

В целях актуализации нормативной правовой базы администрации города Перми администрация города Перми ПОСТАНОВЛЯЕТ:

1. Внести изменения в приложение 2 к Порядку определения объема и условий предоставления бюджетным и автономным учреждениям субсидий на иные цели на государственную поддержку отрасли культуры (оснащение образовательных учреждений в сфере культуры (детских школ искусств по видам искусств и училищ) музыкальными инструментами, оборудованием и учебными материалами), утвержденному постановлением администрации города Перми от 24 марта 2022 г. № 210 (в ред. от 18.04.2022 № 289, от 27.02.2024 № 144), изложив в редакции согласно приложению к настоящему постановлению.

2. Настоящее постановление вступает в силу со дня официального обнародования посредством официального опубликования в печатном средстве массовой информации «Официальный бюллетень органов местного самоуправления муниципального образования город Пермь».

3. Управлению по общим вопросам администрации города Перми обеспечить обнародование настоящего постановления посредством официального опубликования в печатном средстве массовой информации «Официальный бюллетень органов местного самоуправления муниципального образования город Пермь».

4. Информационно-аналитическому управлению администрации города Перми обеспечить обнародование настоящего постановления посредством официального опубликования в сетевом издании «Официальный сайт муниципального образования город Пермь www.gorodperm.ru».

5. Контроль за исполнением настоящего постановления возложить на заместителя главы администрации города Перми Мальцеву Е.Д.

И.о. Главы города Перми

О.Н. Андрианова

Приложение
к постановлению администрации
города Перми
от 23.07.2024 № 596

**РАЗМЕР СУБСИДИЙ
на иные цели на обеспечение музыкальными инструментами,
оборудованием и учебными материалами образовательных
учреждений в сфере культуры**

№	Наименование муниципальных учреждений города Перми	Расчетные показатели, тыс. руб.				итого
		2024 год	3	4	5	
		средства бюджета Российской Федерации	средства бюджета Пермского края	средства бюджета города Перми		
1	2	3	4	5	6	
1	Муниципальное автономное учреждение дополнительного образования города Перми «Детская музыкальная школа № 1 имени А.И. Хачатуряна»	2 691,0	141,6	167,4	3 000,0	
2	Муниципальное автономное учреждение дополнительного образования города Перми «Детская музыкальная школа № 4 «Кварта»	4 886,3	257,2	303,9	5 447,4	
3	Муниципальное автономное учреждение дополнительного образования города Перми «Детская школа искусств № 7»	2 689,0	141,5	167,2	2 997,7	
4	Муниципальное автономное учреждение дополнительного образования города Перми детская хоровая школа «Хоровая капелла мальчиков»	10 818,8	569,4	672,8	12 061,0	
Итого		21 085,1	1 109,7	1 311,3	23 506,1	



АДМИНИСТРАЦИЯ ГОРОДА ПЕРМИ ПОСТАНОВЛЕНИЕ

23.07.2024

№ 597

О внесении изменений в состав межведомственной комиссии по координации взаимодействия в многоуровневой системе профилактики правонарушений в городе Перми (по должностям), утвержденный постановлением администрации города Перми от 26.02.2010 № 87 «О создании межведомственной комиссии по координации взаимодействия в многоуровневой системе профилактики правонарушений в городе Перми»

В целях актуализации нормативной правовой базы администрации города Перми администрация города Перми ПОСТАНОВЛЯЕТ:

1. Внести изменения в состав межведомственной комиссии по координации взаимодействия в многоуровневой системе профилактики правонарушений в городе Перми (по должностям), утвержденный постановлением администрации города Перми от 26 февраля 2010 г. № 87 «О создании межведомственной комиссии по координации взаимодействия в многоуровневой системе профилактики правонарушений в городе Перми» (в ред. от 14.03.2011 № 97, от 19.12.2012 № 933, от 15.02.2017 № 111, от 07.05.2020 № 414, от 29.06.2020 № 551, от 25.09.2020 № 890, от 24.12.2021 № 1213, от 22.03.2022 № 202, от 26.08.2022 № 713, от 03.03.2023 № 166, от 15.11.2023 № 1248, от 01.12.2023 № 1351, от 16.01.2024 № 16), изложив позицию:

« - начальник отдела социального обслуживания Министерства социального развития Пермского края (по согласованию)»

в следующей редакции:

« - начальник территориального управления Министерства труда и социального развития Пермского края по городу Перми (по согласованию)».

2. Настоящее постановление вступает в силу со дня официального обнародования посредством официального опубликования в печатном средстве массовой информации «Официальный бюллетень органов местного самоуправления муниципального образования город Пермь».

3. Управлению по общим вопросам администрации города Перми обеспечить обнародование настоящего постановления посредством официального опубликования в печатном средстве массовой информации «Официальный бюллетень органов местного самоуправления муниципального образования город Пермь».

4. Информационно-аналитическому управлению администрации города Перми обеспечить обнародование настоящего постановления посредством официального опубликования в сетевом издании «Официальный сайт муниципального образования город Пермь www.gorodperm.ru».

5. Контроль за исполнением настоящего постановления возложить на заместителя главы администрации города Перми Турова А.М.

И.о. Главы города Перми

О.Н. Андрианова



АДМИНИСТРАЦИЯ ГОРОДА ПЕРМИ ПОСТАНОВЛЕНИЕ

23.07.2024

№ 598

О внесении изменений в состав Координационного совета по туризму и туристской деятельности в городе Перми, утвержденный постановлением администрации города Перми от 18.05.2021 № 357 «О создании Координационного совета по туризму и туристской деятельности в городе Перми»

В связи с кадровыми изменениями в администрации города Перми администрация города Перми ПОСТАНОВЛЯЕТ:

1. Внести в состав Координационного совета по туризму и туристской деятельности в городе Перми, утвержденный постановлением администрации города Перми от 18 мая 2021 г. № 357 «О создании Координационного совета по туризму и туристской деятельности в городе Перми» (в ред. от 18.06.2021 № 452, от 05.03.2022 № 151, от 25.03.2022 № 218, от 11.05.2023 № 369, от 28.11.2023 № 1322, от 28.02.2024 № 150), следующие изменения:

1.1. позицию:

«Заместитель председателя:
Чеснокова
Ольга Михайловна

- начальник департамента экономики и промышленной политики администрации города Перми»

изложить в следующей редакции:

«Заместитель председателя:
Конюкова
Нина Андреевна

- и.о. начальника департамента экономики и промышленной политики администрации города Перми»;

1.2. позицию:

«Головин
Василий Викторович

- начальник департамента культуры и молодежной политики администрации города Перми»;

изложить в следующей редакции:

«Хорошева
Анастасия Владимировна

- начальник департамента культуры и молодежной политики администрации города Перми»;

1.3. включить Мальцеву Екатерину Дмитриевну, заместителя главы администрации города Перми, членом Координационного совета.

2. Настоящее постановление вступает в силу со дня официального обнародования посредством официального опубликования в печатном средстве массовой информации «Официальный бюллетень органов местного самоуправления муниципального образования город Пермь».

3. Управлению по общим вопросам администрации города Перми обеспечить обнародование настоящего постановления посредством официального опубликования в печатном средстве массовой информации «Официальный бюллетень органов местного самоуправления муниципального образования город Пермь».

4. Информационно-аналитическому управлению администрации города Перми обеспечить обнародование настоящего постановления посредством официального опубликования в сетевом издании «Официальный сайт муниципального образования город Пермь www.gorodperm.ru».

5. Контроль за исполнением настоящего постановления возложить на заместителя главы администрации города Перми Фурман Я.В.

И.о. Главы города Перми

О.Н. Андрианова

**ПРАВОВЫЕ АКТЫ ТЕРРИТОРИАЛЬНЫХ ОРГАНОВ
АДМИНИСТРАЦИИ ГОРОДА ПЕРМИ**



**АДМИНИСТРАЦИЯ ГОРОДА ПЕРМИ
ГЛАВА АДМИНИСТРАЦИИ
ИНДУСТРИАЛЬНОГО РАЙОНА**

РАСПОРЯЖЕНИЕ

22.07.2024

№ 059-16-01-03-126

**О внесении изменений в состав административной комиссии Индустриального района
города Перми, утвержденный распоряжением главы администрации Индустриального района
города Перми от 22.03.2017 № СЭД-059-16-01-03-59**

В целях актуализации правовых актов администрации Индустриального района города Перми и в связи с кадровыми изменениями:

1. Внести в состав административной комиссии Индустриального района города Перми, утвержденный распоряжением главы администрации Индустриального района от 22 марта 2017 г. № СЭД-059-16-01-03-59 (в ред. от 04.10.2017, от 07.03.2018, от 25.06.2018, от 04.10.2018, от 17.10.2018, от 21.01.2019, от 19.03.2019, от 27.06.2019, от 26.07.2019, от 08.08.2019, от 07.02.2020, от 13.09.2021, от 24.01.2022, от 10.02.2022, от 11.05.2022, от 08.06.2022, от 14.09.2022, от 28.11.2022, от 06.02.2023, от 28.06.2023, от 20.07.2023, от 12.09.2023, от 05.10.2023, от 25.01.2024, от 15.05.2024) изложив в новой редакции согласно приложению к настоящему распоряжению.

2. Настоящее распоряжение вступает в силу с 22 июля 2024 года.

3. Общему отделу администрации Индустриального района города Перми обеспечить опубликование настоящего распоряжения в печатном средстве массовой информации «Официальный бюллетень органов местного самоуправления муниципального образования город Пермь».

4. Контроль за исполнением настоящего распоряжения возложить на первого заместителя главы администрации Индустриального района города Перми Сенокосова А.К.

А.Н. Полудницын

Приложение
к распоряжению главы администрации
Индустриального района города Перми
от 22.07.2024 № 059-16-01-03-126

**Состав
административной комиссии Индустриального района города Перми**

Председатель:

Сенокосов
Александр Константинович

- первый заместитель главы администрации Индустриального района
города Перми

Заместитель председателя:

Ошев
Юрий Александрович

-начальник сектора по взаимодействию с административными органами
администрации Индустриального района города Перми

Секретарь: Есипович Татьяна Павловна	- главный специалист сектора по взаимодействию с административными органами администрации Индустриального района города Перми
Члены комиссии: Рассадова Светлана Анатольевна	- начальник отдела благоустройства администрации Индустриального района города Перми
Чистяков Константин Владимирович	- начальник отдела градостроительства, земельных и имущественных отношений администрации Индустриального района города Перми
Пискунова Елена Васильевна	- начальник отдела потребительского рынка администрации Индустриального района города Перми
Рупасова Ольга Наильевна	- главный специалист юридического отдела администрации Индустриального района города Перми



АДМИНИСТРАЦИЯ ГОРОДА ПЕРМИ

ГЛАВА АДМИНИСТРАЦИИ ДЗЕРЖИНСКОГО РАЙОНА

РАСПОРЯЖЕНИЕ

22.07.2024

№ 059-07-01-05-246

О внесении изменений в состав административной комиссии Дзержинского района города Перми, утвержденный распоряжением главы администрации Дзержинского района города Перми от 05.08.2016 № СЭД-07-01-05-205

В соответствии с Типовым положением о территориальном органе администрации города Перми, утвержденным решением Пермской городской думы от 29 января 2013 г. № 7, Типовым положением об административной комиссии района города Перми, утвержденным постановлением администрации города Перми от 28 июля 2016 г. № 537, в связи с кадровыми изменениями:

1. Внести в состав административной комиссии Дзержинского района города Перми, утвержденный распоряжением главы администрации Дзержинского района города Перми от 05 августа 2016 г. № СЭД-07-01-05-205 (в ред. от 20.03.2017 № СЭД-059-07-01-05-62, от 27.02.2018 № СЭД-059-07-01-05-44, от 28.03.2019 № 059-07-01-05-59, от 15.07.2019 № 059-07-01-05-242, от 12.03.2020 № 059-07-01-05-90, 29.08.2022 № 059-07-01-05-290, от 10.03.2023 № 059-07-01-05-58, от 11.04.2023 № 059-07-01-05-90, от 17.05.2023 № 059-07-01-05-122, от 12.07.2023 № 059-07-01-05-175, от 06.09.2023 № 059-07-01-05-230, от 06.02.2024 № 059-07-01-05-34) следующие изменения:

1.1. включить в состав комиссии Морозову Елену Николаевну, заместителя начальника отдела благоустройства администрации Дзержинского района города Перми, заместителем председателя комиссии;

1.2. включить в состав комиссии Чуклину Наталью Викторовну, начальника отдела потребительского рынка администрации Дзержинского района города Перми, членом комиссии;

1.3. исключить из состава комиссии Богданову А.Ф., Плясунова М.Ю., Смирнову Л.Е., Хомутова М.А.

2. Настоящее распоряжение вступает в силу со дня подписания.

3. Общему отделу администрации Дзержинского района города Перми обеспечить обнародование настоящего распоряжения посредством официального опубликования в печатном средстве массовой информации «Официальный бюллетень органов местного самоуправления муниципального образования города Пермь».

4. Контроль за исполнением настоящего распоряжения возложить на первого заместителя главы администрации Дзержинского района города Перми Ракицкого Д.В.

А.А. Стяжкин



АДМИНИСТРАЦИЯ ГОРОДА ПЕРМИ
ГЛАВА АДМИНИСТРАЦИИ
МОТОВИЛИХИНСКОГО РАЙОНА

РАСПОРЯЖЕНИЕ

23.07.2024

№ 059-36-01-05-191

О внесении изменений в состав административной комиссии, утвержденный распоряжением главы администрации Мотовилихинского района города Перми от 15.03.2017 № СЭД-059-36-01-05-44

В соответствии с законами Пермского края от 06 апреля 2015 г. № 460-ПК «Об административных правонарушениях в Пермском крае», от 01 декабря 2015 г. № 576-ПК «О наделении органов местного самоуправления государственными полномочиями Пермского края по созданию и организации административных комиссий», Типовым положением о территориальном органе администрации города Перми, утвержденным решением Пермской городской Думы от 29 января 2013 г. № 7, постановлением администрации города Перми от 28 июля 2016 г. № 537 «Об утверждении Типового положения об административной комиссии района города Перми» и в связи с кадровыми изменениями:

1. Внести изменения в состав административной комиссии Мотовилихинского района города Перми, утвержденный распоряжением главы администрации Мотовилихинского района города Перми от 15 марта 2017 г. № СЭД-059-36-01-05-44 (в ред. от 29.01.2019 № СЭД-059-36-01-05-13, от 11.07.2019 № 059-36-01-05-181, от 12.08.2019 № 059-36-01-05-218, от 03.09.2020 № 059-36-01-05-252, от 11.08.2021 № 059-36-01-05-319, от 25.08.2021 № 059-36-01-05-332, от 05.10.2021 № 059-36-01-05-383, от 19.10.2021 № 059-36-01-05-395, от 29.11.2021 № 059-36-01-05-433, от 20.05.2022 № 059-36-01-05-134, от 11.11.2022 № 059-36-01-05-275, от 11.07.2023 № 059-36-01-05-141, от 31.10.2023 № 059-36-01-05-241, от 27.04.2024 № 059-36-01-05-104), изложив его в новой редакции согласно приложению к настоящему распоряжению.

2. Настоящее распоряжение вступает в силу со дня официального обнародования посредством официального опубликования в печатном средстве массовой информации «Официальный бюллетень органов местного самоуправления муниципального образования город Пермь».

3. Общему отделу администрации Мотовилихинского района города Перми обеспечить опубликование настоящего распоряжения в печатном средстве массовой информации «Официальный бюллетень органов местного самоуправления муниципального образования город Пермь».

4. Контроль за исполнением распоряжения возложить на первого заместителя главы администрации Мотовилихинского района города Перми Назарова Р.Р.

И.о. главы администрации
Мотовилихинского района
города Перми

А.В. Чернятьев

УТВЕРЖДЕН
распоряжением
главы администрации
Мотовилихинского района
города Перми
от 23.07.2024 № 059-36-01-05-191

СОСТАВ
административной комиссии Мотовилихинского района города Перми

Председатель:
Назаров
Радик Рустамович

- первый заместитель главы администрации Мотовилихинского района города
Перми

Заместитель председателя:

Гебеков
Тимур Магомедзапирович

- начальник отдела ЖКХ и жилищных отношений администрации
Мотовилихинского района города Перми

Секретарь:

Малова
Елена Валентиновна

- главный специалист сектора по взаимодействию с административными
органами администрации Мотовилихинского района города Перми

Члены комиссии:

Белов
Артем Александрович

- заместитель начальника отдела благоустройства администрации
Мотовилихинского района города Перми

Ковальных
Сергей Александрович

- и.о.начальника сектора по взаимодействию с административными органами
администрации Мотовилихинского района города Перми

Панькова
Светлана Викторовна

- начальник отдела градостроительства, земельных и имущественных
отношений администрации Мотовилихинского района города Перми

РАЗДЕЛ ВТОРОЙ ОФИЦИАЛЬНАЯ ИНФОРМАЦИЯ

СВЕДЕНИЯ о ходе исполнения бюджета города Перми по состоянию на 01 июля 2024 года

№	Наименование статьи	План на 2024 год, тыс. руб. (уточненный по состоянию на 01.07.2024)	План отчетного периода текущего финансового года (на 01.07.2024), тыс. руб.	Исполнение за отчетный период текущего года (на 01.07.2024)	
				тыс. руб.	% от плана отчетного периода текущего финансового года
1	2	3	4	5	6
1	Доходы, всего	52 518 679,3	25 143 613,6	26 841 753,2	106,8
1.1	налоговые доходы	23 023 832,0	8 944 791,4	9 550 191,6	106,8
1.2	неналоговые доходы	7 318 054,7	3 534 245,4	4 063 060,7	115,0
1.3	безвозмездные поступления	22 176 792,6	12 664 576,8	13 228 500,9	104,5
2	Расходы, всего	55 938 106,4	24 843 093,2	24 186 728,0	97,4
3	Дефицит (-), профицит (+) бюджета	-245 159,1	300 520,4	2 655 025,2	
4	Муниципальный долг	2 778 404,0	-	2 778 404,0	-

СВЕДЕНИЯ о численности муниципальных служащих и работников муниципальных учреждений города Перми с указанием фактических расходов на оплату их труда по состоянию на 01 июля 2024 года

№	Наименование категории работников	Фактическая численность муниципальных служащих, работников муниципальных учреждений города Перми на 01.07.2024, чел.	Фактические расходы на оплату труда муниципальных служащих, работников муниципальных учреждений города Перми на 01.07.2024, тыс. руб.
1	2	3	4
1	Муниципальные служащие администрации города Перми	1415	597 913,0
2	Муниципальные служащие Пермской городской Думы	71	34 742,0
3	Муниципальные служащие Контрольно-счетной палаты города Перми	21	10 110,0
4	Работники муниципальных учреждений города Перми	19 350	7 289 617,9

**Заключение о результатах общественных обсуждений
от «23» июля 2024 г. № 16**

Настоящее заключение подготовлено департаментом градостроительства и архитектуры администрации города Перми на основании протокола общественных обсуждений от «22» июля 2024 г. № 16 по проекту о внесении изменений в Правила землепользования и застройки города Перми, утвержденные решением Пермской городской Думы от 26 июня 2007 г. № 143 (далее – Правила), в части:

установления границ территориальной зоны производственно-коммунальных объектов V класса вредности (ПК-5) в отношении территории, расположенной по ул. Емельяна Ярославского, ГСК-12, бокс 31, 32 в Свердловском районе города Перми;

установления границ территориальной зоны торговли и рынков (Ц-5/1) в отношении земельных участков с кадастровыми номерами 59:01:4011303:9, 59:01:4011303:122, расположенных по ул. Колыбалова в Мотовилихинском районе города Перми;

установления границ подзоны Ж-2 (В 8 эт) территориальной зоны среднетажной жилой застройки (Ж-2) в отношении территории, включающей земельный участок с кадастровым номером 59:01:1713122:1545, расположенной в Кировском районе города Перми.

Количество участников общественных обсуждений, принявших участие в общественных обсуждениях, составило: 0 человек.

По результатам рассмотрения замечаний и предложений участников общественных обсуждений, постоянно проживающих на территории, в пределах которой проведены общественные обсуждения, установлено:

№	Содержание внесенных предложений/замечаний	Выводы по результатам рассмотрения предложения, поступившего от участника общественных обсуждений	Аргументированные рекомендации организатора общественных обсуждений о целесообразности (нецелесообразности) учета внесенных предложений и замечаний
1	отсутствует		

По результатам рассмотрения замечаний и предложений иных участников общественных обсуждений установлено:

№	Содержание внесенных предложений/замечаний	Выводы по результатам рассмотрения предложения, поступившего от участника общественных обсуждений	Аргументированные рекомендации организатора общественных обсуждений о целесообразности (нецелесообразности) учета внесенных предложений и замечаний
1	отсутствует		

Процедура общественных обсуждений соблюдена.

Сюткин Владимир Геннадьевич,
и.о. начальника департамента градостроительства
и архитектуры администрации города Перми

**Департамент земельных отношений администрации города Перми
в соответствии со статьёй 39.18 Земельного кодекса Российской Федерации информирует о возможности
предоставления земельных участков для индивидуального жилищного строительства**

№	Площадь земельного участка (кв.м.)	Кадастровый номер земельного участка	Адрес или иное описание местоположения земельного участка
Индустриальный район			
1	1072	59:01:4413926:31	Местоположение установлено относительно ориентира, расположенного за пределами участка, почтовый адрес ориентира: Пермский край, г. Пермь, Индустриальный р-н, ул. Мало-Субботинская 3-я

Заинтересованные лица имеют право подавать заявления о намерении участвовать в аукционе по продаже земельного участка или аукционе на право заключения договора аренды земельного участка.

Адрес места приема, даты начала и окончания приема заявлений:

г. Пермь, ул. Сибирская 15, цокольный этаж,
с 26.07.2024 по 24.08.2024

Способы подачи заявлений:

1. Посредством почтовой связи;
2. лично, в том числе через представителя, в департамент земельных отношений администрации города Перми (г. Пермь, ул. Сибирская, 15 понедельник, среда, пятница с 09:00 до 13:00, с 14:00 до 16:00, кроме нерабочих и праздничных дней);
в форме электронных документов с использованием информационно-телекоммуникационной сети «Интернет» e-mail: dzo@gotodperm.ru

Приложение: на 15 л. в 1 экз.

Филиал публично-правовой компании «Роскадастр» по Пермскому краю
 полное наименование органа регистрации прав
 Выписка из Единого государственного реестра недвижимости об объекте недвижимости

Сведения о характеристиках объекта недвижимости
 На основании запроса от 20.07.2024, поступившего на рассмотрение 21.07.2024, сообщаем, что согласно записям Единого государственного реестра недвижимости:
 Раздел 1 Лист 1

Земельный участок		Вид объекта недвижимости	
Лист № 1 раздела 1	Всего листов раздела 1: 6	Всего разделов: 7	Всего листов выписки: 15
21.07.2024г. № КУВИ-001/2024-187700016			
Кадастровый номер:	59:01:4413926:31		
Номер кадастрового квартала:	59:01:4413926		
Дата присвоения кадастрового номера:	20.06.2017		
Ранее присвоенный государственный учетный номер:	данные отсутствуют		
Местоположение:	Местоположение установлено относительно ориентира, расположенного за пределами участка. Почтовый адрес ориентира: Пермский край, г. Пермь, Индустриальный р-н, ул. Мало-Субботинская 3-я.		
Площадь:	1072 +/- 11		
Кадастровая стоимость, руб.:	1346631.31		
Кадастровые номера расположенных в пределах земельного участка объектов недвижимости:	данные отсутствуют		
Кадастровые номера объектов недвижимости, из которых образован объект недвижимости:	данные отсутствуют		
Кадастровые номера образованных объектов недвижимости:	данные отсутствуют		
Категория земель:	Земли населенных пунктов		
Виды разрешенного использования:	индивидуальное жилищное строительство		
Сведения о кадастровом инженере:	Юркова Анастасия Сергеевна, дата завершения кадастровых работ: 09.06.2017		
Сведения о лесах, водных объектах и об иных природных объектах, расположенных в пределах земельного участка:	данные отсутствуют		

полное наименование должности	подпись	инициалы, фамилия
-------------------------------	---------	-------------------

Лист 2

Земельный участок			
вид объекта недвижимости			
Лист № 2 раздела 1	Всего листов раздела 1: 6	Всего разделов: 7	Всего листов выписки: 15
21.07.2024г. № КУВИ-001/2024-187700016			
Кадастровый номер: 59:01:4413926:31			
Сведения о том, что земельный участок полностью расположен в границах зоны с особыми условиями использования территории, территории объекта культурного наследия, публичного сервитута:	<p>Земельный участок полностью расположен в границах зоны с реестровым номером 59:00-6.1412 от 17.12.2020, ограничение использования земельного участка в пределах зоны: В соответствии со статьей 65 частью 15 Водного кодекса Российской Федерации №74-ФЗ от 03.06.2006 г. В границах прибрежных защитных полос запрещаются: 1) использование сточных вод в целях регулирования плодородия почв; 2) размещение кладбищ, скотомогильников, объектов размещения отходов производства и потребления, химических, взрывчатых, токсичных, отравляющих и ядовитых веществ, пунктов захоронения радиоактивных отходов; 3) осуществление авиационных мер по борьбе с вредными организмами; 4) движение и стоянка транспортных средств (кроме специальных транспортных средств), за исключением их движения по дорогам и стоянки на дорогах и в специально оборудованных местах, имеющих твердое покрытие; 5) строительство и реконструкция автозаправочных станций, складов горюче-смазочных материалов (за исключением случаев, если автозаправочные станции, склады горюче-смазочных материалов размещены на территориях портов, инфраструктуры внутренних водных путей, в том числе баз (сооружений) для стоянки маломерных судов, объектов органа федеральной службы безопасности), станций технического обслуживания, используемых для технического осмотра и ремонта транспортных средств, осуществление мойки транспортных средств; 6) размещение специализированных хранилищ пестицидов и агрохимикатов, применение пестицидов и агрохимикатов; 7) сброс сточных, в том числе дренажных, вод; 8) разведка и добыча общераспространенных полезных ископаемых (за исключением слюда, если разведка и добыча общераспространенных полезных ископаемых осуществляются пользователями недр, осуществляющими разведку и добычу иных видов полезных ископаемых, в границах представленных им в соответствии с законодательством Российской Федерации о недрах горных отводов и (или) геологических отводов на основании утвержденного технического проекта в соответствии со статьей 19.1 Закона Российской Федерации от 21 февраля 1992 года N 2395-1 "О недрах"). В соответствии со статьей 65 частью 17 Водного кодекса Российской Федерации №74-ФЗ от 03.06.2006 г. В границах прибрежных защитных полос наряду с установленными частью 15 настоящей статьи ограничениями запрещаются: 1) распашка земель; 2) размещение отвалов размываемых грунтов; 3) выпас сельскохозяйственных животных и организация для них летних лагерей, ванн. Зона установлена бессрочно, вид/наименование: Прибрежная защитная полоса бассейна реки Верхняя Мулянка, Часть 5, тип: Прибрежная защитная полоса, решения: 1. дата решения: 03.06.2006, номер решения: 74-ФЗ, наименование ОГВ/ОМСУ: Государственная Дума Российской Федерации 2. дата решения: 24.11.2020, номер решения: 30-01-02-969, наименование ОГВ/ОМСУ: Министерство природных ресурсов, лесного хозяйства и экологии Пермского края 3. дата решения: 11.12.2023, номер решения: 30-01-02-1557, наименование ОГВ/ОМСУ:</p>		
полное наименование должности	ПОДПИСЬ		инициалы, фамилия

Лист 3

Земельный участок		Вид объекта недвижимости	
Лист № 3 раздела 1	Всего листов раздела 1: 6	Всего разделов: 7	Всего листов выписки: 15
21.07.2024г. № КУВИ-001/2024-187700016			
Кадастровый номер: 59:01:4413926:31			
Сведения о том, что земельный участок полностью расположен в границах зоны с особыми условиями использования территории, территории объекта культурного наследия, публичного сервитута:	<p>Министерство природных ресурсов, лесного хозяйства и экологии Пермского края, источник официального опубликования: Министерство природных ресурсов, лесного хозяйства и экологии Пермского края</p> <p>Земельный участок полностью расположен в границах зоны с реестровым номером 59-00-6.1411 от 17.12.2020, ограничение использования земельного участка в пределах зоны: В соответствии со статьей 65 частью 15 Водного кодекса Российской Федерации №74-ФЗ от 03.06.2006 г. В границах водоохранных зон запрещаются: 1) использование сточных вод в целях регулирования плодородия почв; 2) размещение кладбищ, скотомогильников, объектов размещения отходов производства и потребления, химических, взрывчатых, токсичных, отравляющих и ядовитых веществ, пунктов захоронения радиоактивных отходов; 3) осуществление авиационных мер по борьбе с вредными организмами; 4) движение и стоянка транспортных средств (кроме специальных транспортных средств), за исключением их движения по дорогам и стоянки на дорогах и в специально оборудованных местах, имеющих твердое покрытие; 5) строительство и реконструкция автозаправочных станций, складов горюче-смазочных материалов (за исключением случаев, если автозаправочные станции, склады горюче-смазочных материалов размещены на территориях портов, инфраструктуры внутренних водных путей, в том числе баз (сооружений) для стоянки маломерных судов, объектов органов федеральной службы безопасности), станций технического обслуживания, используемых для технического осмотра и ремонта транспортных средств, осуществление мойки транспортных средств; 6) размещение специализированных хранилищ пестицидов и агрохимикатов, применение пестицидов и агрохимикатов; 7) сброс сточных, в том числе дренажных, вод; 8) разведка и добыча общераспространенных полезных ископаемых (за исключением случаев, если разведка и добыча общераспространенных полезных ископаемых осуществляются пользователями недр, осуществляющими разведку и добычу иных видов полезных ископаемых, в границах предоставленных им в соответствии с законодательством Российской Федерации о недрах горных отводов и (или) геологических отводов на основании утвержденного технического проекта в соответствии со статьей 19.1 Закона Российской Федерации от 21 февраля 1992 года N 2395-1 "О недрах"). Зона установлена бессрочно., вид/наименование: Водоохранная зона бассейна реки Верхняя Мулянка, Часть 5, тип: Водоохранная зона, решения: 1. дата решения: 11.12.2023, номер решения: 30-01-02-1557, наименование ОГВ/ОМСУ: Министерство природных ресурсов, лесного хозяйства и экологии Пермского края, источник официального опубликования: Министерство природных ресурсов, лесного хозяйства и экологии Пермского края 2. дата решения: 24.11.2020, номер решения: 30-01-02-969, наименование ОГВ/ОМСУ: Министерство природных ресурсов, лесного хозяйства и экологии Пермского края 3. дата решения: 03.06.2006, номер решения: 74-ФЗ, наименование ОГВ/ОМСУ:</p>		
Сведения о том, что земельный участок полностью расположен в границах зоны с особыми условиями использования территории, территории объекта культурного наследия, публичного сервитута:	Государственная Дума Российской Федерации		
полное наименование должности	подпись		инициалы, фамилия

Лист 4

Земельный участок		
вид объекта недвижимости		
Лист № 4 раздела 1	Всего листов раздела 1: 6	Всего разделов: 7
21.07.2024г. № КУВИ-001/2024-187700016		Всего листов выписки: 15
Кадастровый номер: 59:01:4413926:31		
Сведения о том, что земельный участок расположен в границах особой экономической зоны, территории опережающего развития, зоны территориального развития в Российской Федерации, игорной зоны:	данные отсутствуют	
Сведения о том, что земельный участок расположен в границах особо охраняемой природной территории, Байкальской природной территории и ее экологических зон, лесопарковым зеленом поясе, охотничьего угодья, лесничества:	данные отсутствуют	
Сведения о расположении земельного участка и (или) расположенного на нем объекта недвижимости в границах территории, в отношении которой принято решение о резервировании земель для государственных или муниципальных нужд:	данные отсутствуют	
Сведения о результатах проведения государственного земельного надзора:	данные отсутствуют	
Сведения о расположении земельного участка в границах территории, в отношении которой утвержден проект межевания территории:	данные отсутствуют	
Условный номер земельного участка:	данные отсутствуют	
Сведения о принятии акта и (или) заключении договора, предусматривающих предоставление в соответствии с земельным законодательством исполнительным органом государственной власти или органом местного самоуправления, находящегося в государственной или муниципальной собственности земельного участка для строительства наемного дома социального использования или наемного дома коммерческого использования:	данные отсутствуют	
Сведения о том, что земельный участок или земельные участки образованы на основании решения об изъятии земельного участка и (или) расположенного на нем объекта недвижимости для государственных или муниципальных нужд:	данные отсутствуют	
Сведения о том, что земельный участок образован из земель или земельного участка, государственная собственность на которые не разграничена:	данные отсутствуют	
полное наименование должности	подпись	инициалы, фамилия

Лист 5

Земельный участок		Вид объекта недвижимости	
Лист № 5 раздела 1	Всего листов раздела 1: 6	Всего разделов: 7	Всего листов выписки: 15
21.07.2024г. № КУВИ-001/2024-187700016			
Кадастровый номер: 59:01:4413926:31			
Сведения о наличии земельного спора о местоположении границ земельных участков:	данные отсутствуют		
Статус записи об объекте недвижимости:	Сведения об объекте недвижимости имеют статус "актуальные"		
Особые отметки:	<p>Сведения об ограничениях права на объект недвижимости, обременениях данного объекта, не зарегистрированных в реестре прав, ограничений прав и обременений недвижимого имущества: вид ограничения (обременения): ограничения прав на земельный участок, предусмотренные статьей 56 Земельного кодекса Российской Федерации; срок действия: с 19.06.2017; реквизиты документа-основания: постановление "Об утверждении Федеральных правил использования воздушного пространства Российской Федерации" от 11.03.2010 № 138 выдан: Правительством Российской Федерации. вид ограничения (обременения): ограничения прав на земельный участок, предусмотренные статьей 56 Земельного кодекса Российской Федерации; срок действия: с 29.04.2019; реквизиты документа-основания: «О порядке установления охранных зон объектов электросетевого хозяйства и особых условий использования земельных участков, расположенных в границах таких зон» от 24.02.2009 № 160 выдан: Правительство Российской Федерации; решение о согласовании границ охранной зоны объекта электросетевого хозяйства от 28.03.2019 № 08/224 выдан: Федеральная служба по экологическому, технологическому и атомному надзору (ростехнадзор). вид ограничения (обременения): ограничения прав на земельный участок, предусмотренные статьей 56 Земельного кодекса Российской Федерации; срок действия: с 29.12.2020; реквизиты документа-основания: водный Кодекс Российской Федерации от 03.06.2006 № 74-ФЗ выдан: Государственная Дума Российской Федерации; приказ об утверждении установленных границ водоохранных зон, границ береговых защитных полос и границ береговых линий бассейна реки Верхняя Мулянка на территории Пермского края от 24.11.2020 № 30-01-02-969 выдан: Министерство природных ресурсов, лесного хозяйства и экологии Пермского края; приказ О внесении изменений в приказ Министерства природных ресурсов, лесного хозяйства и экологии Пермского края от 24 ноября 2020 года № 30-01-02-969 от 11.12.2023 № 30-01-02-1557 выдан: Министерство природных ресурсов, лесного хозяйства и экологии Пермского края. вид ограничения (обременения): ограничения прав на земельный участок, предусмотренные статьей 56 Земельного кодекса Российской Федерации; срок действия: с 15.01.2021; реквизиты документа-основания: приказ О внесении изменений в приказ Министерства природных ресурсов, лесного хозяйства и экологии Пермского края от 24 ноября 2020 года № 30-01-02-969 от 11.12.2023 № 30-01-02-1557 выдан: Министерство природных ресурсов, лесного хозяйства и экологии Пермского края; приказ об</p>		

полное наименование должности	подпись	инициалы, фамилия
-------------------------------	---------	-------------------

Лист 6

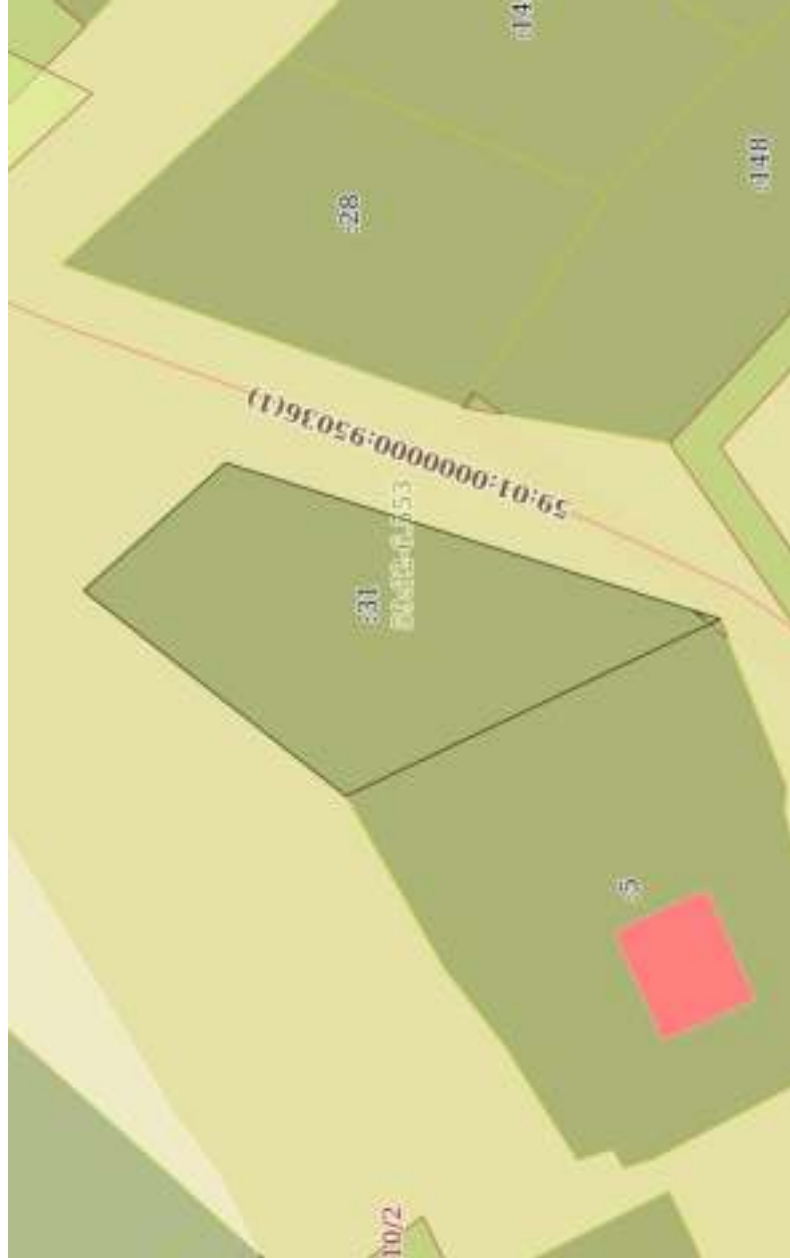
Земельный участок		
вид объекта недвижимости		
Лист № 6 раздела 1	Всего листов раздела 1: 6	Всего разделов: 7
Всего листов выписки: 15		
21.07.2024г. № КУВИ-001/2024-187700016		
Кадастровый номер: 59:01:4413926:31		
утверждении установленных границ водоохранных зон, границ прибрежных защитных полос и границ береговых линий бассейна реки Верхняя Мулянка на территории Пермского края от 24.11.2020 № 30-01-02-969 выдан: Министерство природных ресурсов, лесного хозяйства и экологии Пермского края; водный Кодекс Российской Федерации от 03.06.2006 № 74-ФЗ выдан: Государственная Дума Российской Федерации. Сведения, необходимые для заполнения раздела: 2 - Сведения о зарегистрированных правах, отсутствуют.		
Получатель выписки: Департамент земельных отношений администрации города Перми		

полное наименование должности	подпись	инициалы, фамилия
-------------------------------	---------	-------------------

Выписка из Единого государственного реестра недвижимости об объекте недвижимости
Описание местоположения земельного участка

Земельный участок			
вид объекта недвижимости			
Лист № 1 раздела 3	Всего листов раздела 3: 1	Всего разделов: 7	Всего листов выписки: 15
21.07.2024г. № КУВИ-001/2024-187700016			
Кадастровый номер: 59:01:4413926:31			

План (чертеж, схема) земельного участка



Масштаб 1:700	Условные обозначения:
---------------	-----------------------

полное наименование должности	подпись	инициалы, фамилия
-------------------------------	---------	-------------------

Раздел 3.1 Лист 8

Выписка из Единого государственного реестра недвижимости об объекте недвижимости
 Описание местоположения земельного участка

Земельный участок			
вид объекта недвижимости			
Лист № 1 раздела 3.1	Всего листов раздела 3.1: 1	Всего разделов: 7	Всего листов выписки: 15
21.07.2024г. № КУВИ-001/2024-187700016			
Кадастровый номер: 59:01:4413926:31			

Описание местоположения границ земельного участка							
№ п/п	Номер точки		Дирекционный угол	Горизонтальное проложение, м	Описание закрепления на местности	Кадастровые номера смежных участков	Сведения об адресах правообладателей смежных земельных участков
	начальная ая	конечная ая					
1	2	3	4	5	6	7	8
1	1.1.1	1.1.2	137°54.8'	19.34	данные отсутствуют	данные отсутствуют	данные отсутствуют
2	1.1.2	1.1.3	197°32.9'	52.57	данные отсутствуют	данные отсутствуют	данные отсутствуют
3	1.1.3	1.1.4	334°39.7'	41.97	данные отсутствуют	59:01:4413925:5	614012, Пермский край, г. Пермь, ул. Норильская, д. 9, кв. 122
4	1.1.4	1.1.1	38°9.2'	33.75	данные отсутствуют	данные отсутствуют	данные отсутствуют

полное наименование должности	подпись	инициалы, фамилия
-------------------------------	---------	-------------------

Выписка из Единого государственного реестра недвижимости об объекте недвижимости
 Описание местоположения земельного участка

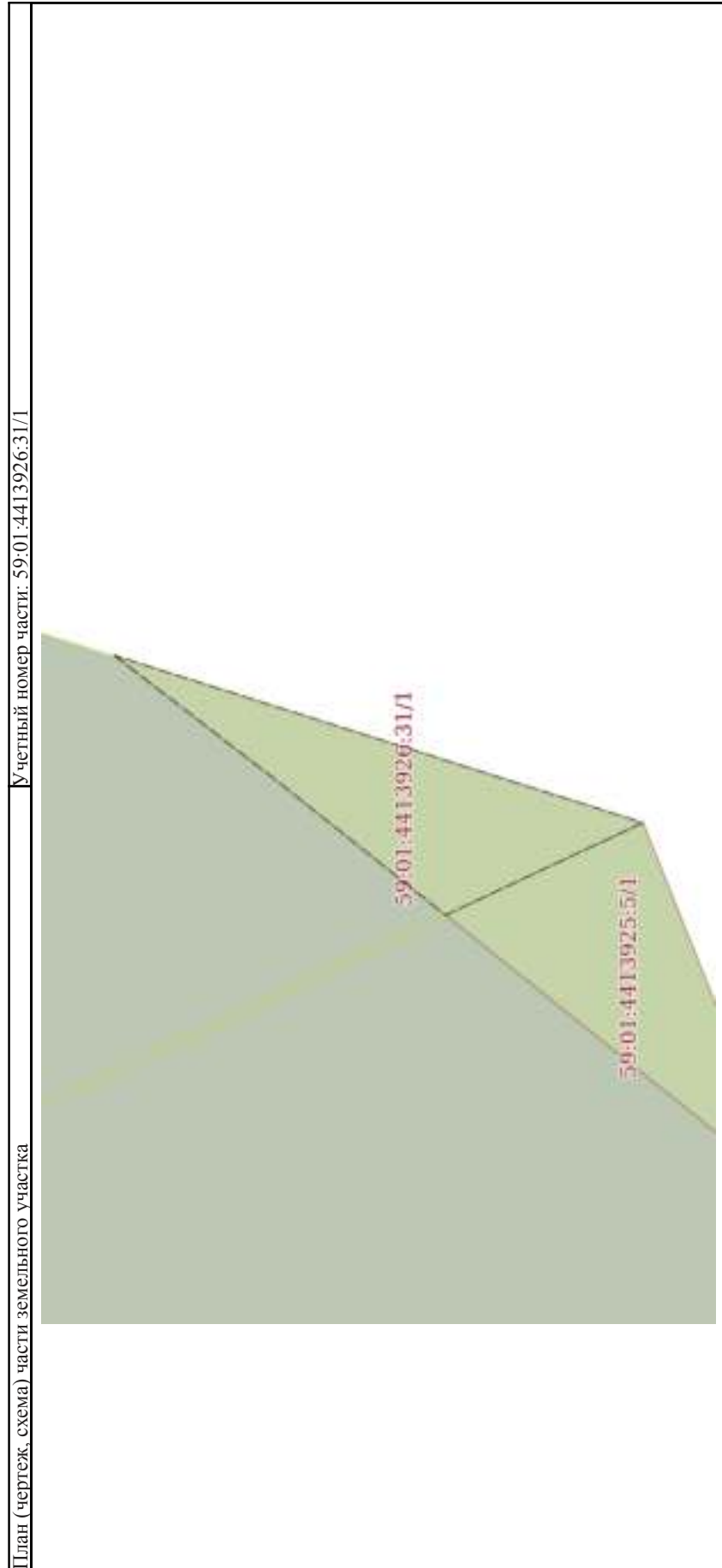
Земельный участок			
вид объекта недвижимости			
Лист № 1 раздела 3.2	Всего листов раздела 3.2: 1	Всего разделов: 7	Всего листов выписки: 15
21.07.2024г. № КУВИ-001/2024-187700016			
Кадастровый номер: 59:01:4413926:31			

Сведения о характерных точках границы земельного участка				
Система координат МСК-59, зона 2				
Номер точки	Координаты, м		Описание закрепления на местности	Средняя квадратичная погрешность определения координат характерных точек границ земельного участка, м
	X	Y		
1	2	3	4	5
1	509831.37	2228137.51	Нет закрепления	0.1
2	509817.02	2228150.47	Нет закрепления	0.1
3	509766.9	2228134.62	Нет закрепления	0.1
4	509804.83	2228116.66	Нет закрепления	0.1
1	509831.37	2228137.51	Нет закрепления	0.1

полное наименование должности	подпись
инициалы, фамилия	

Выписка из Единого государственного реестра недвижимости об объекте недвижимости
Сведения о частях земельного участка

Земельный участок		
вид объекта недвижимости		
Лист № 1 раздела 4	Всего листов раздела 4: 1	Всего разделов: 7
21.07.2024г. № КУВИ-001/2024-187700016		Всего листов выписки: 15
Кадастровый номер: 59:01:4413926:31		



Условные обозначения:

полное наименование должности	подпись	инициалы, фамилия
-------------------------------	---------	-------------------

Раздел 4.1 Лист 11

Выписка из Единого государственного реестра недвижимости об объекте недвижимости
Сведения о частях земельного участка

Земельный участок			
вид объекта недвижимости			
Лист № 1 раздела 4.1	Всего листов раздела 4.1: 4	Всего разделов: 7	Всего листов выписки: 15
21.07.2024г. № КУВИ-001/2024-187700016			
Кадастровый номер: 59:01:4413926:31			

Учетный номер части	Площадь, м2	Содержание ограничения в использовании или ограничения права на объект недвижимости или обременения объекта недвижимости
1	2	3
59:01:4413926:31/1		<p>вид ограничения (обременения): ограничения прав на земельный участок, предусмотренные статьей 56 Земельного кодекса Российской Федерации; Срок действия: не установлен; реквизиты документа-основания: «О порядке установления охранных зон объектов электросетевого хозяйства и особых условий использования земельных участков, расположенных в границах таких зон» от 24.02.2009 № 160 выдан: Правительство Российской Федерации; решение о согласовании границ охранный зоны объекта электросетевого хозяйства от 28.03.2019 № 08/224 выдан: Федеральная служба по экологическому, технологическому и атомному надзору (ростехнадзор); Содержание ограничения (обременения): Ограничение в использовании объектов недвижимости в границах зоны с особыми условиями использования территории ВЛ 0.4КВ ТП-7143 Поселок устанавливается в соответствии с Постановлением Правительства РФ от 24.02.2009 №160 «О порядке установления охранных зон объектов электросетевого хозяйства и особых условий использования земельных участков, расположенных в границах таких зон»: 8. В охранных зонах запрещается осуществлять любые действия, которые могут нарушить безопасную работу объектов электросетевого хозяйства, в том числе привести к их повреждению или уничтожению, и (или) повлечь причинение вреда жизни, здоровью граждан и имуществу физических или юридических лиц, а также повлечь нанесение экологического ущерба и возникновение пожаров, в том числе: а) набрасывать на провода и опоры воздушных линий электропередачи посторонние предметы, а также подниматься на опоры воздушных линий электропередачи; б) размещать любые объекты и предметы (материалы) в пределах созданных в соответствии с требованиями нормативно-технических документов проходов и подъездов для доступа к объектам электросетевого хозяйства, а также проводить любые работы и возводить сооружения, которые могут препятствовать доступу к объектам электросетевого хозяйства, без создания необходимых для такого доступа проходов и подъездов; в) находиться в пределах огороженной территории и помещениях распределительных устройств и подстанций, открывать двери и люки распределительных устройств и подстанций, производить переклоны и подключения в электрических сетях (указанное требование не распространяется на работников, занятых выполнением разрешенных в установленном порядке работ), разводить огонь в пределах охранных зон вводных и распределительных устройств, подстанций, воздушных линий электропередачи, а также в охранных зонах кабельных линий электропередачи; г) размещать свалки; д) производить работы ударными механизмами, сбрасывать тяжести массой свыше 5 тонн, производить сброс и слив едких и коррозионных веществ и горюче -смазочных материалов. 10. В пределах охранных зон без письменного решения о</p>

полное наименование должности	подпись	инициалы, фамилия
-------------------------------	---------	-------------------

Лист 12

Земельный участок			
вид объекта недвижимости			
Лист № 2 раздела 4.1	Всего листов раздела 4.1: 4	Всего разделов: 7	Всего листов выписки: 15
21.07.2024г. № КУВИ-001/2024-187700016			
Кадастровый номер: 59:01:4413926:31			
	<p>согласовании сетевых организаций юридическим и физическим лицам запрещаются: а) строительство, капитальный ремонт, реконструкция или снос зданий и сооружений; б) горные, взрывные, мелиоративные работы, в том числе связанные с временным затоплением земель; в) посадка и вырубка деревьев и кустарников; е) проезд машин и механизмов, имеющих общую высоту с грузом или без груза от поверхности дороги более 4,5 метра (в охранных зонах воздушных линий электропередачи); з) полив сельскохозяйственных культур в случае, если высота струи воды может составить свыше 3 метров (в охранных зонах воздушных линий электропередачи); и) полевые сельскохозяйственные работы с применением сельскохозяйственных машин и оборудования высотой более 4 метров. 11. В охранных зонах, установленных для объектов электросетевого хозяйства напряжением до 1000 вольт, помимо действий, предусмотренных пунктом 10 настоящих Правил, без письменного решения о согласовании сетевых организаций запрещается: а) размещать детские и спортивные площадки, стадионы, рынки, торговые точки, полевые станы, загоны для скота, гаражи и стоянки всех видов машин и механизмов, садовые, огородные и дачные земельные участки, объекты садоводческих, огороднических или дачных некоммерческих объединений, объекты жилищного строительства, в том числе индивидуального (в охранных зонах воздушных линий электропередачи); б) складировать или размещать хранилища любых, в том числе горюче-смазочных, материалов.; Реестровый номер границы: 59:01-6.5927; Вид объекта реестра границ: Зона с особыми условиями использования территории; Вид зоны по документу: Охранная зона ВЛ 0.4КВ ПП-7143 Поселок; Тип зоны: Охранная зона инженерных коммуникаций</p>		
Весь	<p>вид ограничения (обременения): ограничения прав на земельный участок, предусмотренные статьей 56 Земельного кодекса Российской Федерации; Срок действия: не установлен; реквизиты документа-основания: постановление "Об утверждении Федеральных правил использования воздушного пространства Российской Федерации" от 11.03.2010 № 138 выдан: Правительство Российской Федерации; Содержание ограничения (обременения): Зона с особыми условиями использования - Приаэродромная территория аэродрома аэропорта Большое Савино; Реестровый номер границы: 59.32.2.857</p>		
Весь	<p>вид ограничения (обременения): ограничения прав на земельный участок, предусмотренные статьей 56 Земельного кодекса Российской Федерации; Срок действия: не установлен; реквизиты документа-основания: водный Кодекс Российской Федерации от 03.06.2006 № 74-ФЗ выдан: Государственная Дума Российской Федерации; приказ об утверждении установленных границ водоохранной зоны, границ прибрежных защитных полос и границ береговых линий бассейна реки Верхняя Мулянка на территории Пермского края от 24.11.2020 № 30-01-02-969 выдан: Министерство природных ресурсов, лесного хозяйства и экологии Пермского края; приказ О внесении изменений в приказ Министерства природных ресурсов, лесного хозяйства и экологии Пермского края от 24 ноября 2020 года № 30-01-02-969 от 11.12.2023 № 30-01-02-1557 выдан: Министерство природных ресурсов, лесного хозяйства и экологии Пермского края; Содержание ограничения (обременения): В соответствии со статьей 65 частью 15 Водного кодекса Российской Федерации №74-ФЗ от 03.06.2006 г. В границах прибрежных защитных полос запрещаются: 1) использование сточных вод в целях регулирования плодородия почв; 2) размещение кладбищ,</p>		
полное наименование должности		подпись	инициалы, фамилия

Лист 13

Земельный участок			
вид объекта недвижимости			
Лист № 3 раздела 4.1	Всего листов раздела 4.1: 4	Всего разделов: 7	Всего листов выписки: 15
21.07.2024г. № КУВИ-001/2024-187700016			
Кадастровый номер: 59:01:4413926:31			
	<p>скотомогильников, объектов размещения отходов производства и потребления, химических, взрывчатых, токсичных, отравляющих и ядовитых веществ, пунктов захоронения радиоактивных отходов; 3) осуществление авиационных мер по борьбе с вредными организмами; 4) движение и стоянка транспортных средств (кроме специальных транспортных средств), за исключением их движения по дорогам и стоянки на дорогах и в специально оборудованных местах, имеющих твердое покрытие; 5) строительство и реконструкция автозаправочных станций, складов горюче-смазочных материалов на территориях портов, инфраструктуры если автозаправочные станции, склады горюче-смазочных материалов размещены на территориях портов, инфраструктуры внутренних водных путей, в том числе баз (сооружений) для стоянки маломерных судов, объектов органов федеральной службы безопасности), станций технического обслуживания, используемых для технического осмотра и ремонта транспортных средств, осуществление мойки транспортных средств; 6) размещение специализированных хранилищ пестицидов и агрохимикатов, применение пестицидов и агрохимикатов; 7) сбор сточных, в том числе дренажных, вод; 8) разведка и добыча общераспространенных полезных ископаемых (за исключением случаев, если разведка и добыча общераспространенных полезных ископаемых осуществляются пользователями недр, осуществляющими разведку и добычу иных видов полезных ископаемых, в границах предоставленных им в соответствии с законодательством Российской Федерации о недрах горных отвалов и (или) геологических отвалов на основании утвержденного технического проекта в соответствии со статьей 19.1 Закона Российской Федерации от 21 февраля 1992 года N 2395-1 "О недрах"). В соответствии со статьей 65 частью 17 Водного кодекса Российской Федерации №74-ФЗ от 03.06.2006 г. В границах прибрежных защитных полос наряду с установленными частью 15 настоящей статьи ограничениями запрещаются: 1) распашка земель; 2) размещение отвалов размываемых грунтов; 3) выпас сельскохозяйственных животных и организация для них летних лагерей, ванн. Зона установлена бессрочно.; Реестровый номер границы: 59:00-6.1412; Вид объекта реестра границ: Зона с особыми условиями использования территории; Вид зоны по документу: Прибрежная защитная полоса бассейна реки Верхняя Мулянка, Часть 5; Тип зоны: Прибрежная защитная полоса</p>		
Весь	<p>вид ограничения (обременения): ограничение прав на земельный участок, предусмотренные статьей 56 Земельного кодекса Российской Федерации; Срок действия: не установлен; реквизиты документа-основания: приказ О внесении изменений в приказ Министерства природных ресурсов, лесного хозяйства и экологии Пермского края от 24 ноября 2020 года № 30-01-02-969 от 11.12.2023 № 30-01-02-1557 выдан: Министерство природных ресурсов, лесного хозяйства и экологии Пермского края; приказ об утверждении установленных границ водоохранных зон, границ прибрежных защитных полос и границ береговых линий бассейна реки Верхняя Мулянка на территории Пермского края от 24.11.2020 № 30-01-02-969 выдан: Министерство природных ресурсов, лесного хозяйства и экологии Пермского края; водный Кодекс Российской Федерации от 03.06.2006 № 74-ФЗ выдан: Государственная Дума Российской Федерации; Содержание ограничения (обременения): В соответствии со статьей 65 частью 15 Водного кодекса Российской Федерации №74-ФЗ от 03.06.2006 г. В границах</p>		
полное наименование должности	подпись	инициалы, фамилия	

Земельный участок			
вид объекта недвижимости			
Лист № 4 раздела 4.1	Всего листов раздела 4.1: 4	Всего разделов: 7	Всего листов выписки: 15
21.07.2024г. № КУВИ-001/2024-187700016			
Кадастровый номер: 59:01:4413926:31			
<p>водоохранной зон запрещаются: 1) использование сточных вод в целях регулирования плодородия почв; 2) размещение кладбищ, скотомогильников, объектов размещения отходов производства и потребления, химических, взрывчатых, токсичных, отравляющих и ядовитых веществ, пунктов захоронения радиоактивных отходов; 3) осуществление авиационных мер по борьбе с вредными организмами; 4) движение и стоянка транспортных средств (кроме специальных транспортных средств), за исключением их движения по дорогам и стоянки на дорогах и в специально оборудованных местах, имеющих твердое покрытие; 5) строительство и реконструкция автозаправочных станций, складов горюче-смазочных материалов (за исключением случаев, если автозаправочные станции, склады горюче-смазочных материалов размещены на территориях портов, инфраструктуры внутренних водных путей, в том числе баз (сооружений) для стоянки маломерных судов, объектов органов федеральной службы безопасности), станций технического обслуживания, используемых для технического осмотра и ремонта транспортных средств, осуществление мойки транспортных средств; 6) размещение специализированных хранилищ пестицидов и агрохимикатов, применение пестицидов и агрохимикатов; 7) сброс сточных, в том числе дренажных, вод; 8) разведка и добыча общераспространенных полезных ископаемых (за исключением случаев, если разведка и добыча общераспространенных полезных ископаемых осуществляются владельцами недр, осуществляющими разведку и добычу иных видов полезных ископаемых, в границах предоставленных им в соответствии с законодательством Российской Федерации о недрах горных отводов и (или) геологических отводов на основании утвержденного технического проекта в соответствии со статьей 19.1 Закона Российской Федерации от 21 февраля 1992 года N 2395-1 "О недрах"). Зона с особыми условиями использования территории; Вид зоны номер границы: 59:00-6.1411; Вид объекта реестра границ: Зона с особыми условиями использования территории; Вид зоны по документу: Водоохранная зона бассейна реки Верхняя Мулянка, Часть 5; Тип зоны: Водоохранная зона</p>			
полное наименование должности		подпись	
		инициалы, фамилия	

Раздел 4.2. Лист 15

Выписка из Единого государственного реестра недвижимости об объекте недвижимости
 Сведения о частях земельного участка

Земельный участок			
вид объекта недвижимости			
Лист № 1 раздела 4.2	Всего листов раздела 4.2: 1	Всего разделов: 7	Всего листов выписки: 15
21.07.2024г. № КУВИ-001/2024-187700016			
Кадастровый номер: 59:01:4413926:31			

Сведения о характерных точках границы части (частей) земельного участка
 Учетный номер части: 59:01:4413926:31/1

Номер точки	Координаты, м		Описание закрепления на местности	Средняя квадратичная погрешность определения координат характерных точек границ земельного участка, м
	X	Y		
1	2	3	4	5
1	509769.58	2228135.47	-	-
2	509766.9	2228134.62	-	-
3	509767.9	2228134.15	-	-
4	509768.79	2228134.86	-	-
1	509769.58	2228135.47	-	-

Система координат

полное наименование должности	подпись	инициалы, фамилия
-------------------------------	---------	-------------------

**Департамент земельных отношений администрации города Перми
в соответствии со статьей 39.18 Земельного кодекса Российской Федерации информирует о возможности
предоставления земельных участков для индивидуального жилищного строительства**

№	Площадь земельного участка (кв. м)	Кадастровый номер земельного участка	Адрес или иное описание местоположения земельного участка
Свердловский район			
1	1216	-	г. Пермь, п. Новые Ляды, ул. Пионерская

Заинтересованные лица имеют право подавать заявления о намерении участвовать в аукционе по продаже земельного участка или аукционе на право заключения договора аренды земельного участка.

Адрес места приема, даты начала и окончания приема заявлений:

г. Пермь, ул. Сибирская 15, цокольный этаж,
с 26.07.2024 по 24.08.2024

Способы подачи заявлений:

1. Посредством почтовой связи;
2. лично, в том числе через представителя, в департамент земельных отношений администрации города Перми (г. Пермь, ул. Сибирская, 15 понедельник, среда, пятница с 09:00 до 13:00, с 14:00 до 16:00, кроме нерабочих и праздничных дней);
в форме электронных документов с использованием информационно-телекоммуникационной сети «Интернет» e-mail: dzo@gotodperm.ru

Приложение: на 1 л. в 1 экз.

Утверждена

(наименование документа об утверждении, включая наименование

органов государственной власти или органов местного

самоуправления, принявших решение об утверждении схемы

или подписавших соглашение о перераспределении земельных участков)

от _____ № _____

Схема расположения земельного участка или земельных участков на кадастровом плане территории

Система координат: МСК-59

Условный номер земельного участка: 59:01:5110131:3У1		
Площадь земельного участка: 1216 кв.м		
Местоположение: Российская Федерация, Пермский край, г. Пермь, мкр Новые Лады, ул. Пионерская		
Обозначение характерных точек границы	Координаты, м	
	X	Y
1	2	3
н1	522684.13	2253931.26
н2	522692.32	2253942.03
н3	522669.50	2253960.99
н4	522641.23	2253982.83
н5	522629.17	2253966.83
н6	522641.56	2253954.96
н7	522676.84	2253935.55



Масштаб 1:1000

Условные обозначения:

- перераспределенная граница земельного участка
- граница земельного участка по сведениям ЕГРН
- граница кадастрового квартала

- кадастровый номер квартала
- кадастровый номер земельного участка
- обозначение образуемого земельного участка
- зона индивидуальной жилой застройки городского типа

- н1 — характерная точка границы земельного участка
- охранный знак ИЛ
- красные линии
- - - линии регулирования застройки

3У
Ж-4

Департамент земельных отношений администрации города Перми в целях информирования населения в соответствии со статьей 39.42 Земельного кодекса Российской Федерации сообщает о возможном установлении публичного сервитута в отдельных целях на территории города Перми*

№	Кадастровый номер земельного участка, в отношении которого устанавливается публичный сервитут (при наличии)	Адрес или описание земельного участка, в отношении которого устанавливается публичный сервитут	Цели установления публичного сервитута
1	<p>59:01:1713559:46 (Пермский край, г. Пермь, Дзержинский район, ул. Вагонная, 17, 19, 21, 23, 25, 27, 29, ул. Хабаровская, 56/1, 56/2, 56/3, 58, 60, 62, 64, 66, 68, ул. Красноводская, 15, 17, 19, 21)</p> <p>59:01:1713559:1666 (Пермский край, г. Пермь, Дзержинский район, ул. Вагонная, 17, 19, 21, 23, 25, 27, 29, ул. Хабаровская, 56/1, 56/2, 56/3, 58, 60, 62, 64, 66, 68, ул. Красноводская, 15, 17, 19, 21)</p> <p>59:01:1713559:1670 (Пермский край, г. Пермь, Дзержинский район, ул. Вагонная, 17, 19, 21, 23, 25, 27, 29, ул. Хабаровская, 56/1, 56/2, 56/3, 58, 60, 62, 64, 66, 68, ул. Красноводская, 15, 17, 19, 21)</p> <p>59:01:1713559:4519 (Пермский край, г. Пермь, ул. Хабаровская)</p> <p>59:01:1713559:4523 (Пермский край, г. Пермь, Дзержинский р-н, ул. Вагонная)</p> <p>59:01:1713559:4780 (Российская Федерация, Пермский край, Пермский городской округ, город Пермь, Дзержинский р-н, улица Хабаровская)</p> <p>59:01:1713559:4781 (Российская Федерация, Пермский край, Пермский городской округ, город Пермь, Дзержинский р-н, улица Хабаровская)</p>	<p>Строительство, реконструкция, эксплуатация, капитальные ремонт инженерных сооружений</p>	
2	<p>59:01:2912575:10</p> <p>59:01:2912575:394</p> <p>59:01:2912575:4</p> <p>59:01:2912575:405</p> <p>59:01:2912575:406</p> <p>59:01:2912575:8</p> <p>59:01:2910353:5</p>	<p>г. Пермь</p>	<p>Строительство, реконструкция, эксплуатация, капитальные ремонт инженерных сооружений</p>
3	<p>59:01:2912556:1041</p> <p>59:01:2912556:31</p> <p>59:01:2912556:5</p> <p>59:01:2912556:15</p> <p>59:01:2912556:7</p>	<p>г. Пермь</p>	<p>Строительство, реконструкция, эксплуатация, капитальные ремонт инженерных сооружений</p>
4	<p>59:01:4416078:59 (край Пермский, г. Пермь)</p> <p>59:01:4416078:60 (Российская Федерация, Пермский край, г.о. Пермский, г. Пермь, ул. Карпинского, з/у 140д)</p> <p>59:01:4416078:72 (край Пермский, г. Пермь, р-н Индустриальный, ул. Карпинского, 140)</p>	<p>г. Пермь</p>	<p>Строительство, реконструкция, эксплуатация, капитальные ремонт инженерных сооружений</p>

5	59:01:3610003 (Пермский край, город Пермь) 59:01:3610007 (Пермский край, город Пермь) 59:01:5610027:241 (Российская Федерация, край Пермский, г.о. Пермский, г. Пермь, зу 27/241) 59:01:0000000:76910 (Пермский край, г. Пермь, Орджоникидзевский район, юго-западнее дома 13 по ул. Северная) 59:01:3610003:137 (Российская Федерация, Пермский край, городской округ Пермский, город Пермь)	г. Пермь	Строительство, реконструкция, эксплуатация, капитальные ремонт инженерных сооружений
6	59:01:4410628:3791 59:01:4410628:52	г. Пермь	Строительство, реконструкция, эксплуатация, капитальные ремонт инженерных сооружений
7	59:01:0000000:260; кадастровый квартал 59:01:2910128	г. Пермь	Строительство, реконструкция, эксплуатация, капитальные ремонт инженерных сооружений
8	59:01:4410640:1836 59:01:4410640:26	г. Пермь	Строительство, реконструкция, эксплуатация, капитальные ремонт инженерных сооружений
9	59:01:5710002:1 (Пермский край, г. Пермь, р-н Свердловский, лесные кварталы № 56,57,64,65 Пермского лесничества Пермского лесхоза) 59:01:5710002:191 (Пермский край, г. Пермь, Свердловский р-н, лесные кварталы № 56, 57, 64, 65 Пермского лесничества Пермского лесхоза, СНТ "Мечта", участок 191а)	г. Пермь	Строительство, реконструкция, эксплуатация, капитальные ремонт инженерных сооружений
10	59:01:0000000:88182 59:01:4413816:314	г. Пермь	Строительство, реконструкция, эксплуатация, капитальные ремонт инженерных сооружений
11	59:01:4311080:655 59:01:4311080:656 59:01:4311080:7	г. Пермь	Строительство, реконструкция, эксплуатация, капитальные ремонт инженерных сооружений
12	59:01:4311760:14 59:01:4311760:1801	г. Пермь	Строительство, реконструкция, эксплуатация, капитальные ремонт инженерных сооружений
13	ЕЗП 59:01:0000000:508 (обособленный участок 59:01:4716037:11) (Российская Федерация, край Пермский, г.о. Пермский, г. Пермь, зу 00/508) 59:01:4716037:453 (Пермский край, г. Пермь, р-н. Индустриальный, ул. Промышленная, д. 110а, уч. 4) 59:01:4716037:295 (Пермский край, г. Пермь, Индустриальный район, ул. Промышленная) 59:01:4716037:27 (край Пермский, г. Пермь, р-н Индустриальный, ул. Промышленная, 110а, участок № 3) 59:01:4713914:178 (Пермский край, городской округ Пермский, Индустриальный р-н, г. Пермь, ул. Промышленная) 59:01:4713914:1 (Пермский край, г. Пермь, р-н Индустриальный, ул. Промышленная, 83) 59:01:4716097:7 (край Пермский, г. Пермь, р-н Индустриальный, жилой район Верхние Муллы, участок № 7)	г. Пермь	Строительство, реконструкция, эксплуатация, капитальные ремонт инженерных сооружений

14	59:01:4510610:14 (Пермский край, г. Пермь, Дзержинский район, ул. Маяковского, 43) 59:01:4510610:2047 (Пермский край, г. Пермь, Дзержинский р-н, ул. Маяковского, 41/1) 59:01:4510610:2055 (Пермский край, г. Пермь, Дзержинский район, ул. Маяковского, 41/3) 59:01:4510610:2208 (Пермский край, г. Пермь, Дзержинский район, западнее ул. Маяковского, 41.) 59:01:4510610:2470 (Пермский край, г. Пермь, Дзержинский район, ул. Маяковского) 59:01:4510610:2471 (Пермский край, г. Пермь, Дзержинский район, ул. Маяковского)	Строительство, реконструкция, эксплуатация, капитальные ремонт инженерных сооружений
15	59:01:5710002:1 (Пермский край, г. Пермь, р-н Свердловский, лесные кварталы № 56, 57, 64, 65 Пермского лесничества Пермского лесхоза) 59:01:5710002:191 (Пермский край, г. Пермь, Свердловский р-н, лесные кварталы № 56, 57, 64, 65 Пермского лесничества Пермского лесхоза, СНТ "Мечта", участок 191а)	Строительство, реконструкция, эксплуатация, капитальные ремонт инженерных сооружений
16	59:01:1713128:141 (Пермский край, г. Пермь, р-н Кировский, ул. Каляева, 86а) 59:01:1713128 59:01:1713118	Строительство, реконструкция, эксплуатация, капитальные ремонт инженерных сооружений
17	59:01:0000000:86770 Пермский край, г. Пермь, Индустриальный район, ул. Мира (от ул. Дениса Давыдова до ул. Космонавта Леонова) 59:01:4410871:17 Пермский край, г. Пермь, р-н Индустриальный, ул. Мира, 73 59:01:4410871:18 Пермский край, г. Пермь, р-н Индустриальный, ул. Мира, 75 59:01:4410871:1167 Пермский край, г. Пермь	Строительство, реконструкция, эксплуатация, капитальные ремонт инженерных сооружений

Заинтересованные лица имеют право ознакомиться с ходатайством об установлении публичного сервитута и прилагаемым к нему описанием местоположения границ публичного сервитута по адресу: г. Пермь, ул. Сибирская 15, (тел. 212-72-06).

Заинтересованные лица могут подать заявление об учете прав в срок с 26.07.2024 по 09.08.2024.

Способы подачи заявлений:

1. посредством почтовой связи;
2. лично, в том числе через представителя, в департамент земельных отношений администрации города Перми (г. Пермь, ул. Сибирская 15);
3. в форме электронных документов с использованием информационно-телекоммуникационной сети «Интернет».

Правообладатели земельных участков, в отношении которых испрашивается публичный сервитут, если их права не зарегистрированы в Едином государственном реестре недвижимости, в течение пятнадцати дней со дня опубликования сообщения, предусмотренного подпунктом 1 пункта 3 статьи 39.42 ЗК РФ, подают в орган, уполномоченный на установление публичного сервитута, заявления об учете их прав (обременений прав) на земельные участки с приложением копий документов, подтверждающих эти права (обременения прав). В таких заявлениях указывается способ связи с правообладателями земельных участков, в том числе их почтовый адрес и (или) адрес электронной почты. Правообладатели земельных участков, подавшие такие заявления по истечении указанного срока, несут риски невозможности обеспечения их прав в связи с отсутствием информации о таких лицах и их правах на земельные участки. Такие лица имеют право требовать от обладателя публичного сервитута плату за публичный сервитут не более чем за три года, предшествующие дню направления ими заявления об учете их прав (обременений прав).

Реквизиты решений об утверждении документа территориального планирования, документации по планировке территории, программ комплексного развития систем коммунальной инфраструктуры поселения, городского округа, а также информацию об инвестиционной программе субъекта естественных монополий, организации коммунального комплекса, указанных в ходатайстве об установлении публичного сервитута и сведения об официальных сайтах в информационно-телекоммуникационной сети «Интернет» отсутствуют.

Информация о возможности установления публичного сервитута публикуется на сайте <http://www.gotofperm.ru>, в «Официальном бюллетене органов местного самоуправления муниципального образования город Пермь».

Приложение: на 72 л. в 1 экз.

ГРАФИЧЕСКОЕ ОПИСАНИЕ

местоположения границ населенных пунктов, территориальных зон,
особо охраняемых природных территорий,
зон с особыми условиями использования территории

Публичный сервитут для эксплуатации объекта электросетевого хозяйства «КЛ-0,4 кВ РП- 107 - ж/д Вагонная,29»
(наименование объекта, местоположение границ которого описано (далее - объект)

Раздел 1

Сведения об объекте

Сведения об объекте		
№ п/п	Характеристики объекта	Описание характеристик
1	2	3
1	Местоположение объекта	Российская Федерация, Пермский край, Пермский городской округ, г. Пермь
2	Площадь объекта +/- величина погрешности определения площади (Р+/- Дельта Р)	636 кв.м ± 5 кв.м
3	Иные характеристики объекта	Публичный сервитут устанавливается в целях эксплуатации объекта электросетевого хозяйства «КЛ-0,4 кВ РП- 107 - ж/д Вагонная,29» (согласно п.1 ст. 39.37 «Земельного кодекса Российской Федерации» от 25.10.2001 г. №136-ФЗ (далее – ЗК РФ); Срок установления публичного сервитута - сорок девять лет (согласно п.1 ст. 39.45 ЗК РФ).

Раздел 2

Сведения о местоположении границ объекта					
1. Система координат <u>МСК-59, зона 2</u>					
2. Сведения о характерных точках границ объекта					
Обозначение характерных точек границ	Координаты, м		Метод определения координат характерной точки	Средняя квадратическая погрешность положения характерной точки (M_t), м	Описание обозначения точки на местности (при наличии)
	X	Y			
1	2	3	4	5	6
1	522427.03	2222817.50	Метод спутниковых геодезических измерений (определений)	0.10	–
2	522449.04	2222793.54	Метод спутниковых геодезических измерений (определений)	0.10	–
3	522455.39	2222786.08	Метод спутниковых геодезических измерений (определений)	0.10	–
4	522462.83	2222775.61	Метод спутниковых геодезических измерений (определений)	0.10	–
5	522464.76	2222772.17	Метод спутниковых геодезических измерений (определений)	0.10	–
6	522464.95	2222771.55	Метод спутниковых геодезических измерений (определений)	0.10	–
7	522464.51	2222770.65	Метод спутниковых геодезических измерений (определений)	0.10	–
8	522446.08	2222752.94	Метод спутниковых геодезических измерений (определений)	0.10	–
9	522437.96	2222745.27	Метод спутниковых геодезических измерений (определений)	0.10	–
10	522419.65	2222727.68	Метод спутниковых геодезических измерений (определений)	0.10	–
11	522419.85	2222725.48	Метод спутниковых геодезических измерений (определений)	0.10	–
12	522421.34	2222724.83	Метод спутниковых геодезических измерений (определений)	0.10	–
13	522431.80	2222714.71	Метод спутниковых геодезических измерений (определений)	0.10	–

14	522433.19	2222716.15	Метод спутниковых геодезических измерений (определений)	0.10	–
15	522422.88	2222726.13	Метод спутниковых геодезических измерений (определений)	0.10	–
16	522422.85	2222726.54	Метод спутниковых геодезических измерений (определений)	0.10	–
17	522423.06	2222727.08	Метод спутниковых геодезических измерений (определений)	0.10	–
18	522439.18	2222741.00	Метод спутниковых геодезических измерений (определений)	0.10	–
19	522439.28	2222740.83	Метод спутниковых геодезических измерений (определений)	0.10	–
20	522449.10	2222731.50	Метод спутниковых геодезических измерений (определений)	0.10	–
21	522450.48	2222732.96	Метод спутниковых геодезических измерений (определений)	0.10	–
22	522440.88	2222742.07	Метод спутниковых геодезических измерений (определений)	0.10	–
23	522440.72	2222742.34	Метод спутниковых геодезических измерений (определений)	0.10	–
24	522441.48	2222743.00	Метод спутниковых геодезических измерений (определений)	0.10	–
25	522447.24	2222747.04	Метод спутниковых геодезических измерений (определений)	0.10	–
26	522456.01	2222738.25	Метод спутниковых геодезических измерений (определений)	0.10	–
27	522457.43	2222739.66	Метод спутниковых геодезических измерений (определений)	0.10	–
28	522448.74	2222748.36	Метод спутниковых геодезических измерений (определений)	0.10	–
29	522460.43	2222760.94	Метод спутниковых геодезических измерений (определений)	0.10	–
30	522469.34	2222769.27	Метод спутниковых геодезических измерений (определений)	0.10	–
31	522469.94	2222771.12	Метод спутниковых	0.10	–

			геодезических измерений (определений)		
32	522469.48	2222773.23	Метод спутниковых геодезических измерений (определений)	0.10	–
33	522465.28	2222776.79	Метод спутниковых геодезических измерений (определений)	0.10	–
34	522456.94	2222787.34	Метод спутниковых геодезических измерений (определений)	0.10	–
35	522450.54	2222794.86	Метод спутниковых геодезических измерений (определений)	0.10	–
36	522427.95	2222819.45	Метод спутниковых геодезических измерений (определений)	0.10	–
37	522403.79	2222844.81	Метод спутниковых геодезических измерений (определений)	0.10	–
38	522389.48	2222830.88	Метод спутниковых геодезических измерений (определений)	0.10	–
39	522382.73	2222837.73	Метод спутниковых геодезических измерений (определений)	0.10	–
40	522378.13	2222842.39	Метод спутниковых геодезических измерений (определений)	0.10	–
41	522374.64	2222839.94	Метод спутниковых геодезических измерений (определений)	0.10	–
42	522376.06	2222838.49	Метод спутниковых геодезических измерений (определений)	0.10	–
43	522377.89	2222839.78	Метод спутниковых геодезических измерений (определений)	0.10	–
44	522381.84	2222835.77	Метод спутниковых геодезических измерений (определений)	0.10	–
45	522387.18	2222830.37	Метод спутниковых геодезических измерений (определений)	0.10	–
46	522388.59	2222828.94	Метод спутниковых геодезических измерений (определений)	0.10	–
47	522389.45	2222828.06	Метод спутниковых геодезических измерений (определений)	0.10	–
48	522403.74	2222841.98	Метод спутниковых геодезических измерений (определений)	0.10	–

			измерений (определений)		
49	522425.66	2222818.96	Метод спутниковых геодезических измерений (определений)	0.10	–
1	522427.03	2222817.50	Метод спутниковых геодезических измерений (определений)	0.10	–
3. Сведения о характерных точках части (частей) границы объекта					
Обозначение характерных точек части границы	Координаты, м		Метод определения координат характерной точки	Средняя квадратическая погрешность положения характерной точки (M_i), м	Описание обозначения точки на местности (при наличии)
	X	Y			
1	2	3	4	5	6
–	–	–	–	–	–

ГРАФИЧЕСКОЕ ОПИСАНИЕ
местоположения границ населенных пунктов, территориальных
зон, особо охраняемых природных территорий, зон с особыми
условиями использования территории

Зона публичного сервитута для размещения объекта: тепловая трасса с кадастровым номером
59:01:0000000:14722

(наименование объекта, местоположение границ которого описано (далее - объект))

Раздел 1

Сведения об объекте

№ п/п	Характеристики объекта	Описание характеристик
1	2	3
1	Местоположение объекта	
2	Площадь объекта ± величина погрешности определения площади (P ± ΔP)	—
3	Иные характеристики объекта	Вид объекта реестра границ: Зона с особыми условиями использования территории Вид объекта по документу: Зона публичного сервитута Содержание ограничений использования объектов недвижимости в пределах зоны или территории: Публичный сервитут в целях организации теплоснабжения, для эксплуатации объекта: тепловая трасса с кадастровым номером 59:01:0000000:14722 Наименование охраняемого объекта: тепловая трасса с кадастровым номером 59:01:0000000:14722

Раздел 2

Сведения о местоположении границ объекта					
1. Система координат МСК-59, зона 2					
2. Сведения о характерных точках границ объекта					
Обозначение характерных точек границ	Координаты, м		Метод определения координат характерной точки	Средняя квадратическая погрешность положения характерной точки (Мт), м	Описание обозначения точки на местности (при наличии)
	X	Y			
1	2	3	4	5	6
1	529 500,51	2 235 684,37	Метод спутниковых геодезических измерений (определений)	0,10	—
2	529 502,05	2 235 712,14		0,10	
3	529 464,08	2 235 715,68		0,10	
4	529 469,68	2 235 734,75		0,10	
5	529 482,80	2 235 760,91		0,10	
6	529 504,28	2 235 796,30		0,10	
7	529 510,49	2 235 800,44		0,10	
8	529 511,52	2 235 800,71		0,10	
9	529 518,49	2 235 801,14		0,10	
10	529 533,81	2 235 800,69		0,10	
11	529 544,76	2 235 800,00		0,10	
12	529 555,95	2 235 798,83		0,10	
13	529 559,79	2 235 810,76		0,10	
14	529 567,50	2 235 820,89		0,10	
15	529 568,91	2 235 834,01		0,10	
16	529 558,19	2 235 835,04		0,10	
17	529 557,66	2 235 829,41		0,10	

Раздел 2

Сведения о местоположении границ объекта					
1	2	3	4	5	6
18	529 558,34	2 235 829,28	Метод спутниковых геодезических измерений (определений)	0,10	—
19	529 557,85	2 235 824,73		0,10	
20	529 550,79	2 235 815,45		0,10	
21	529 548,92	2 235 809,62		0,10	
22	529 545,59	2 235 809,96		0,10	
23	529 534,27	2 235 810,68		0,10	
24	529 518,33	2 235 811,15		0,10	
25	529 509,96	2 235 810,63		0,10	
26	529 506,35	2 235 809,71		0,10	
27	529 496,88	2 235 803,38		0,10	
28	529 474,04	2 235 765,75		0,10	
29	529 460,33	2 235 738,43		0,10	
30	529 451,06	2 235 706,85		0,10	
31	529 491,53	2 235 703,08		0,10	
32	529 490,52	2 235 684,92	0,10		
1	529 500,51	2 235 684,37	0,10		

3. Сведения о характерных точках части (частей) границы объекта

1	2	3	4	5	6
—	—	—	—	—	—

Раздел 3

Сведения о местоположении измененных (уточненных) границ объекта

1. Система координат МСК-59, зона 2

2. Сведения о характерных точках границ объекта

Обозначение характерных точек границы	Существующие координаты, м		Измененные (уточненные) координаты, м		Метод определения координат характерной точки	Средняя квадратическая погрешность положения характерной точки (Mt), м	Описание обозначения точки на местности (при наличии)
	X	Y	X	Y			
1	2	3	4	5	6	7	8
—	—	—	—	—	—	—	—

3. Сведения о характерных точках части (частей) границы объекта

1	2	3	4	5	6	7	8
—	—	—	—	—	—	—	—

ТЕКСТОВОЕ ОПИСАНИЕ
местоположения границ населенных пунктов, территориальных зон

Прохождение границы		Описание прохождения границы
от точки	до точки	
1	2	3
—	—	—

ГРАФИЧЕСКОЕ ОПИСАНИЕ
местоположения границ населенных пунктов, территориальных
зон, особо охраняемых природных территорий, зон с особыми
условиями использования территории

Зона публичного сервитута для размещения объекта: инженерные сети с кадастровым номером
59:01:2912556:887

(наименование объекта, местоположение границ которого описано (далее - объект))

Раздел 1

Сведения об объекте		
№ п/п	Характеристики объекта	Описание характеристик
1	2	3
1	Местоположение объекта	Пермский край, Пермский г.о., Пермь г
2	Площадь объекта ± величина погрешности определения площади ($P \pm \Delta P$)	—
3	Иные характеристики объекта	Вид объекта реестра границ: Зона с особыми условиями использования территории Вид объекта по документу: Зона публичного сервитута Содержание ограничений использования объектов недвижимости в пределах зоны или территории: Публичный сервитут в целях организации теплоснабжения, для эксплуатации объекта: инженерные сети с кадастровым номером 59:01:2912556:887 Наименование охраняемого объекта: инженерные сети с кадастровым номером 59:01:2912556:887

Раздел 2

Сведения о местоположении границ объекта					
1. Система координат МСК-59, зона 2					
2. Сведения о характерных точках границ объекта					
Обозначение характерных точек границ	Координаты, м		Метод определения координат характерной точки	Средняя квадратическая погрешность положения характерной точки (Mt), м	Описание обозначения точки на местности (при наличии)
	X	Y			
1	2	3	4	5	6
59:01-6.6611(1) - 1					
1	528 919,61	2 235 831,59	Метод спутниковых геодезических измерений (определений)	0,10	—
2	528 920,83	2 235 859,79		0,10	
3	528 921,70	2 235 859,70		0,10	
4	528 921,83	2 235 861,02		0,10	
5	528 923,26	2 235 860,93		0,10	
6	528 924,06	2 235 872,56		0,10	
7	528 923,00	2 235 872,64		0,10	
8	528 923,16	2 235 874,30		0,10	
9	528 908,73	2 235 875,76		0,10	
10	528 908,53	2 235 873,72		0,10	
11	528 885,62	2 235 875,44		0,10	
12	528 884,87	2 235 865,47		0,10	
13	528 907,53	2 235 863,77		0,10	
14	528 907,26	2 235 861,15		0,10	
15	528 910,86	2 235 860,79		0,10	
16	528 909,62	2 235 832,02		0,10	
1	528 919,61	2 235 831,59		0,10	

Раздел 2

Сведения о местоположении границ объекта

1	2	3	4	5	6
59:01-6.6611(1) - 2					
17	528 893,90	2 235 982,48	Метод спутниковых геодезических измерений (определений)	0,10	—
18	528 895,39	2 236 004,78		0,10	
19	528 890,03	2 236 005,25		0,10	
20	528 890,94	2 236 015,24		0,10	
21	528 895,96	2 236 014,83		0,10	
22	528 896,79	2 236 024,79		0,10	
23	528 881,88	2 236 026,03		0,10	
24	528 879,17	2 235 996,18		0,10	
25	528 884,76	2 235 995,68		0,10	
26	528 883,92	2 235 983,15		0,10	
17	528 893,90	2 235 982,48		0,10	
3. Сведения о характерных точках части (частей) границы объекта					
1	2	3	4	5	6
—	—	—	—	—	—

Раздел 3

Сведения о местоположении измененных (уточненных) границ объекта

1. Система координат МСК-59, зона 2

2. Сведения о характерных точках границ объекта

Обозначение характерных точек границы	Существующие координаты, м		Измененные (уточненные) координаты, м		Метод определения координат характерной точки	Средняя квадратическая погрешность положения характерной точки (Mt), м	Описание обозначения точки на местности (при наличии)
	X	Y	X	Y			
1	2	3	4	5	6	7	8
—	—	—	—	—	—	—	—

3. Сведения о характерных точках части (частей) границы объекта

1	2	3	4	5	6	7	8
—	—	—	—	—	—	—	—

ТЕКСТОВОЕ ОПИСАНИЕ
местоположения границ населенных пунктов, территориальных зон

Прохождение границы		Описание прохождения границы
от точки	до точки	
1	2	3
—	—	—

**ОПИСАНИЕ МЕСТОПОЛОЖЕНИЯ ГРАНИЦ
ПУБЛИЧНОГО СЕРВИТУТА**

**Строительство участка ВЛ 0,4 кВ от ближайшей опоры ВЛ 0,4 кВ от ТП-7694,
установка оборудования учета э/э на опоре ВЛ 0,4 кВ; Реконструкция ТП-7694
(замена трансформатора) для электроснабжения нежилой застройки по адресу:
Пермский край, г. Пермь, Индустриальный район, ул. Карпинского, 140
(кад. номер зем. участка 59:01:4416078:47)
ПЕРМСКИЙ КРАЙ, Г. ПЕРМЬ**

Сведения о местоположении границ объекта

1. Система координат МСК-59, зона 2

2. Сведения о характерных точках границ объекта

Обозначение характерны х точек границ	Координаты. м		Метод определения координат и средняя квадратическая погрешность положения характерной точки (M_t). м	Описание закреплен ия точки
	X	Y		
1	2	3	4	5
1	511811.80	2228781.45	Геодезический метод; $M_t=0.1$	-
2	511824.23	2228818.26	Геодезический метод; $M_t=0.1$	-
3	511832.44	2228843.74	Геодезический метод; $M_t=0.1$	-
4	511841.04	2228865.85	Геодезический метод; $M_t=0.1$	-
5	511848.92	2228885.77	Геодезический метод; $M_t=0.1$	-
6	511848.92	2228885.79	Геодезический метод; $M_t=0.1$	-
7	511866.10	2228896.07	Геодезический метод; $M_t=0.1$	-
8	511878.38	2228882.84	Геодезический метод; $M_t=0.1$	-
9	511904.50	2228873.54	Геодезический метод; $M_t=0.1$	-
10	511903.93	2228871.50	Геодезический метод; $M_t=0.1$	-
11	511905.47	2228870.05	Геодезический метод; $M_t=0.1$	-
12	511908.22	2228872.96	Геодезический метод; $M_t=0.1$	-
13	511904.17	2228876.77	Геодезический метод; $M_t=0.1$	-
14	511903.02	2228877.34	Геодезический метод; $M_t=0.1$	-
15	511880.89	2228886.01	Геодезический метод; $M_t=0.1$	-
16	511866.83	2228901.17	Геодезический метод; $M_t=0.1$	-
17	511844.40	2228887.75	Геодезический метод; $M_t=0.1$	-
18	511844.76	2228886.12	Геодезический метод; $M_t=0.1$	-
19	511837.31	2228867.31	Геодезический метод; $M_t=0.1$	-
20	511828.67	2228845.08	Геодезический метод; $M_t=0.1$	-
21	511820.43	2228819.52	Геодезический метод; $M_t=0.1$	-
22	511808.01	2228782.73	Геодезический метод; $M_t=0.1$	-
1	511811.80	2228781.45	Геодезический метод; $M_t=0.1$	-

ОПИСАНИЕ МЕСТОПОЛОЖЕНИЯ ГРАНИЦ ПУБЛИЧНОГО СЕРВИТУТА «Строительство участка ВЛ 0,4 кВ от ближайшей опоры ВЛ 0,4 кВ от ТП-4103, установка оборудования учета э/э на опоре ВЛ 0,4 кВ для электроснабжения малоэтажной жилой застройки по адресу: Пермский край, г. Пермь, Орджоникидзевский район, северо-западнее района очистных сооружений Чусовского водозабора (кад. номер зем. участка 59:01:5610027:236)» ПЕРМСКИЙ КРАЙ, Г. ПЕРМЬ (НАИМЕНОВАНИЕ ОБЪЕКТА)				
Сведения о местоположении границ объекта				
1. Система координат <u>МСК-59. зона 2</u>				
2. Сведения о характерных точках границ объекта				
Обозначение характерны х точек границ	Координаты. м		Метод определения координат и средняя квадратическая погрешность положения характерной точки (M _t). м	Описание закреплен ия точки
	X	Y		
1	2	3	4	5
1	533069.58	2246092.75	Геодезический метод; M _t =0.1	-
2	533067.70	2246094.72	Геодезический метод; M _t =0.1	-
3	533065.74	2246092.86	Геодезический метод; M _t =0.1	-
4	533039.51	2246073.15	Геодезический метод; M _t =0.1	-
5	533026.56	2246063.99	Геодезический метод; M _t =0.1	-
6	533026.07	2246062.10	Геодезический метод; M _t =0.1	-
7	533027.81	2246037.08	Геодезический метод; M _t =0.1	-
8	533026.79	2246036.62	Геодезический метод; M _t =0.1	-
9	533017.60	2246032.97	Геодезический метод; M _t =0.1	-
10	532990.80	2246021.45	Геодезический метод; M _t =0.1	-
11	532961.17	2246001.17	Геодезический метод; M _t =0.1	-
12	532959.28	2245996.69	Геодезический метод; M _t =0.1	-
13	532962.96	2245995.14	Геодезический метод; M _t =0.1	-
14	532964.40	2245998.53	Геодезический метод; M _t =0.1	-
15	532992.73	2246017.93	Геодезический метод; M _t =0.1	-
16	533030.77	2246034.29	Геодезический метод; M _t =0.1	-
17	533031.83	2246036.09	Геодезический метод; M _t =0.1	-
18	533030.50	2246055.77	Геодезический метод; M _t =0.1	-
19	533029.30	2246061.41	Геодезический метод; M _t =0.1	-
20	533042.25	2246071.09	Геодезический метод; M _t =0.1	-
21	533063.32	2246086.19	Геодезический метод; M _t =0.1	-
22	533069.00	2246092.14	Геодезический метод; M _t =0.1	-
1	533069.58	2246092.75	Геодезический метод; M _t =0.1	-

ГРАФИЧЕСКОЕ ОПИСАНИЕ
местоположения границ населенных пунктов, территориальных
зон, особо охраняемых природных территорий, зон с особыми
условиями использования территории

Зона публичного сервитута для размещения объекта: здание ЦТП с кадастровым номером 59:01:4410628:2717

(наименование объекта, местоположение границ которого описано (далее - объект))

Раздел 1

Сведения об объекте		
№ п/п	Характеристики объекта	Описание характеристик
1	2	3
1	Местоположение объекта	Пермский край, Пермский г.о., Пермь г
2	Площадь объекта ± величина погрешности определения площади ($P \pm \Delta P$)	—
3	Иные характеристики объекта	Вид объекта реестра границ: Зона с особыми условиями использования территории Вид объекта по документу: Зона публичного сервитута Содержание ограничений использования объектов недвижимости в пределах зоны или территории: Публичный сервитут в целях организации теплоснабжения, для эксплуатации объекта: здание ЦТП с кадастровым номером 59:01:4410628:2717 Наименование охраняемого объекта: здание ЦТП с кадастровым номером 59:01:4410628:2717

Раздел 2

Сведения о местоположении границ объекта					
1. Система координат МСК-59, зона 2					
2. Сведения о характерных точках границ объекта					
Обозначение характерных точек границ	Координаты, м		Метод определения координат характерной точки	Средняя квадратическая погрешность положения характерной точки (Мт), м	Описание обозначения точки на местности (при наличии)
	X	Y			
1	2	3	4	5	6
1	514 332,93	2 230 413,72	Метод спутниковых геодезических измерений (определений)	0,10	—
2	514 322,52	2 230 412,25		0,10	
3	514 325,72	2 230 389,54		0,10	
4	514 358,98	2 230 394,10		0,10	
5	514 355,72	2 230 417,16		0,10	
6	514 345,31	2 230 415,69		0,10	
7	514 345,35	2 230 415,38		0,10	
8	514 332,96	2 230 413,51		0,10	
1	514 332,93	2 230 413,72		0,10	
3. Сведения о характерных точках части (частей) границы объекта					
1	2	3	4	5	6
—	—	—	—	—	—

Раздел 3

Сведения о местоположении измененных (уточненных) границ объекта

1. Система координат МСК-59, зона 2

2. Сведения о характерных точках границ объекта

Обозначение характерных точек границы	Существующие координаты, м		Измененные (уточненные) координаты, м		Метод определения координат характерной точки	Средняя квадратическая погрешность положения характерной точки (Mt), м	Описание обозначения точки на местности (при наличии)
	X	Y	X	Y			
1	2	3	4	5	6	7	8
—	—	—	—	—	—	—	—

3. Сведения о характерных точках части (частей) границы объекта

1	2	3	4	5	6	7	8
—	—	—	—	—	—	—	—

ТЕКСТОВОЕ ОПИСАНИЕ
местоположения границ населенных пунктов, территориальных зон

Прохождение границы		Описание прохождения границы
от точки	до точки	
1	2	3
—	—	—

ГРАФИЧЕСКОЕ ОПИСАНИЕ
местоположения границ населенных пунктов, территориальных
зон, особо охраняемых природных территорий, зон с особыми
условиями использования территории

Зона публичного сервитута для размещения объекта: здание с кадастровым номером 59:01:4410640:59

(наименование объекта, местоположение границ которого описано (далее - объект))

Раздел 1

Сведения об объекте

№ п/п	Характеристики объекта	Описание характеристик
1	2	3
1	Местоположение объекта	Пермский край, Пермский г.о., Пермь г
2	Площадь объекта ± величина погрешности определения площади (P ± ΔP)	—
3	Иные характеристики объекта	Вид объекта реестра границ: Зона с особыми условиями использования территории Вид объекта по документу: Зона публичного сервитута Содержание ограничений использования объектов недвижимости в пределах зоны или территории: Публичный сервитут в целях организации теплоснабжения, для эксплуатации объекта: здание с кадастровым номером 59:01:4410640:59 Наименование охраняемого объекта: здание с кадастровым номером 59:01:4410640:59

Раздел 2

Сведения о местоположении границ объекта

1. Система координат МСК-59, зона 2

2. Сведения о характерных точках границ объекта

Обозначение характерных точек границ	Координаты, м		Метод определения координат характерной точки	Средняя квадратическая погрешность положения характерной точки (М±), м	Описание обозначения точки на местности (при наличии)
	X	Y			
1	2	3	4	5	6
1	514 857,94	2 230 608,36	Метод спутниковых геодезических измерений (определений)	0,10	—
2	514 854,16	2 230 625,88		0,10	
3	514 843,86	2 230 623,67		0,10	
4	514 843,91	2 230 623,42		0,10	
5	514 829,14	2 230 620,25		0,10	
6	514 829,06	2 230 620,59		0,10	
7	514 818,79	2 230 618,17		0,10	
8	514 822,83	2 230 600,98		0,10	
9	514 833,02	2 230 603,16		0,10	
10	514 832,96	2 230 603,42		0,10	
11	514 847,40	2 230 606,51		0,10	
12	514 847,42	2 230 606,41		0,10	
1	514 857,94	2 230 608,36		0,10	
3. Сведения о характерных точках части (частей) границы объекта					
1	2	3	4	5	6
—	—	—	—	—	—

Раздел 3

Сведения о местоположении измененных (уточненных) границ объекта							
1. Система координат МСК-59, зона 2							
2. Сведения о характерных точках границ объекта							
Обозначение характерных точек границы	Существующие координаты, м		Измененные (уточненные) координаты, м		Метод определения координат характерной точки	Средняя квадратическая погрешность положения характерной точки (Mt), м	Описание обозначения точки на местности (при наличии)
	X	Y	X	Y			
1	2	3	4	5	6	7	8
—	—	—	—	—	—	—	—
3. Сведения о характерных точках части (частей) границы объекта							
1	2	3	4	5	6	7	8
—	—	—	—	—	—	—	—

ТЕКСТОВОЕ ОПИСАНИЕ
местоположения границ населенных пунктов, территориальных зон

Прохождение границы		Описание прохождения границы
от точки	до точки	
1	2	3
—	—	—

**ОПИСАНИЕ МЕСТОПОЛОЖЕНИЯ ГРАНИЦ
ПУБЛИЧНОГО СЕРВИТУТА**

**«Строительство участка ВЛ 0,4 кВ от ближайшей опоры ВЛ 0,4 кВ от ТП-6462,
установка оборудования учета э/э на опоре ВЛ 0,4 кВ для электроснабжения
малозэтажной жилой застройки по адресу: Пермский край, г. Пермь,
тер. СНТ Мечта (кад. номер зем. участка 59:01:5710002:495)»
ПЕРМСКИЙ КРАЙ, Г. ПЕРМЬ
(НАИМЕНОВАНИЕ ОБЪЕКТА)**

Сведения о местоположении границ объекта

1. Система координат МСК-59. зона 2

2. Сведения о характерных точках границ объекта

Обозначение характерны х точек границ	Координаты. м		Метод определения координат и средняя квадратическая погрешность положения характерной точки (M _t). м	Описание закреплен ия точки
	X	Y		
1	2	3	4	5
1	507089.46	2248187.95	Геодезический метод; M _t =0.1	-
2	507087.57	2248186.98	Геодезический метод; M _t =0.1	-
3	507083.90	2248184.66	Геодезический метод; M _t =0.1	-
4	507069.48	2248164.97	Геодезический метод; M _t =0.1	-
5	507070.04	2248164.08	Геодезический метод; M _t =0.1	-
6	507072.51	2248162.26	Геодезический метод; M _t =0.1	-
7	507090.59	2248187.12	Геодезический метод; M _t =0.1	-
1	507089.46	2248187.95	Геодезический метод; M _t =0.1	-

ГРАФИЧЕСКОЕ ОПИСАНИЕ
местоположения границ населенных пунктов, территориальных
зон, особо охраняемых природных территорий, зон с особыми
условиями использования территории

Зона публичного сервитута для размещения объекта: здание центрального теплового пункта с кадастровым номером 59:01:4413816:180

(наименование объекта, местоположение границ которого описано (далее - объект))

Раздел 1

Сведения об объекте

№ п/п	Характеристики объекта	Описание характеристик
1	2	3
1	Местоположение объекта	Пермский край, Пермский г.о., Пермь г
2	Площадь объекта ± величина погрешности определения площади (P ± ΔP)	—
3	Иные характеристики объекта	Вид объекта реестра границ: Зона с особыми условиями использования территории Вид объекта по документу: Зона публичного сервитута Содержание ограничений использования объектов недвижимости в пределах зоны или территории: Публичный сервитут в целях организации теплоснабжения, для эксплуатации объекта: здание центрального теплового пункта с кадастровым номером 59:01:4413816:180 Наименование охраняемого объекта: здание центрального теплового пункта с кадастровым номером 59:01:4413816:180

Раздел 2

Сведения о местоположении границ объекта					
1. Система координат МСК-59, зона 2					
2. Сведения о характерных точках границ объекта					
Обозначение характерных точек границ	Координаты, м		Метод определения координат характерной точки	Средняя квадратическая погрешность положения характерной точки (M _t), м	Описание обозначения точки на местности (при наличии)
	X	Y			
1	2	3	4	5	6
1	512 792,20	2 226 862,92	Метод спутниковых геодезических измерений (определений)	0,10	—
2	512 780,85	2 226 843,52		0,10	
3	512 810,91	2 226 826,03		0,10	
4	512 822,17	2 226 845,58		0,10	
1	512 792,20	2 226 862,92		0,10	
1	512 792,20	2 226 862,92		0,10	
3. Сведения о характерных точках части (частей) границы объекта					
1	2	3	4	5	6
—	—	—	—	—	—

Раздел 3

Сведения о местоположении измененных (уточненных) границ объекта

1. Система координат МСК-59, зона 2							
2. Сведения о характерных точках границ объекта							
Обозначение характерных точек границы	Существующие координаты, м		Измененные (уточненные) координаты, м		Метод определения координат характерной точки	Средняя квадратическая погрешность положения характерной точки (Mt), м	Описание обозначения точки на местности (при наличии)
	X	Y	X	Y			
1	2	3	4	5	6	7	8
—	—	—	—	—	—	—	—
3. Сведения о характерных точках части (частей) границы объекта							
1	2	3	4	5	6	7	8
—	—	—	—	—	—	—	—

ТЕКСТОВОЕ ОПИСАНИЕ
местоположения границ населенных пунктов, территориальных зон

Прохождение границы		Описание прохождения границы
от точки	до точки	
1	2	3
—	—	—

ГРАФИЧЕСКОЕ ОПИСАНИЕ
местоположения границ населенных пунктов, территориальных
зон, особо охраняемых природных территорий, зон с особыми
условиями использования территории

Зона публичного сервитута для размещения объекта: ЦТП с кадастровым номером 59:01:4311080:476

(наименование объекта, местоположение границ которого описано (далее - объект))

Раздел 1

Сведения об объекте		
№ п/п	Характеристики объекта	Описание характеристик
1	2	3
1	Местоположение объекта	Пермский край, Пермский г.о., Пермь г
2	Площадь объекта ± величина погрешности определения площади (P ± ΔP)	—
3	Иные характеристики объекта	Вид объекта реестра границ: Зона с особыми условиями использования территории Вид объекта по документу: Зона публичного сервитута Содержание ограничений использования объектов недвижимости в пределах зоны или территории: Публичный сервитут в целях организации теплоснабжения, для эксплуатации объекта: ЦТП с кадастровым номером 59:01:4311080:476 Наименование охраняемого объекта: ЦТП с кадастровым номером 59:01:4311080:476

Раздел 2

Сведения о местоположении границ объекта

1. Система координат МСК-59, зона 2					
2. Сведения о характерных точках границ объекта					
Обозначение характерных точек границ	Координаты, м		Метод определения координат характерной точки	Средняя квадратическая погрешность положения характерной точки (Mt), м	Описание обозначения точки на местности (при наличии)
	X	Y			
1	2	3	4	5	6
1	519 683,47	2 235 690,19	Метод спутниковых геодезических измерений (определений)	0,10	—
2	519 679,22	2 235 683,96		0,10	
3	519 691,26	2 235 675,31		0,10	
4	519 692,86	2 235 677,57		0,10	
5	519 698,22	2 235 673,80		0,10	
6	519 712,07	2 235 694,81		0,10	
7	519 694,87	2 235 706,89		0,10	
1	519 683,47	2 235 690,19		0,10	
3. Сведения о характерных точках части (частей) границы объекта					
1	2	3	4	5	6
—	—	—	—	—	—

Раздел 3

Сведения о местоположении измененных (уточненных) границ объекта							
1. Система координат МСК-59, зона 2							
2. Сведения о характерных точках границ объекта							
Обозначение характерных точек границы	Существующие координаты, м		Измененные (уточненные) координаты, м		Метод определения координат характерной точки	Средняя квадратическая погрешность положения характерной точки (Mt), м	Описание обозначения точки на местности (при наличии)
	X	Y	X	Y			
1	2	3	4	5	6	7	8
—	—	—	—	—	—	—	—
3. Сведения о характерных точках части (частей) границы объекта							
1	2	3	4	5	6	7	8
—	—	—	—	—	—	—	—

ТЕКСТОВОЕ ОПИСАНИЕ
местоположения границ населенных пунктов, территориальных зон

Прохождение границы		Описание прохождения границы
от точки	до точки	
1	2	3
—	—	—

ГРАФИЧЕСКОЕ ОПИСАНИЕ
местоположения границ населенных пунктов, территориальных
зон, особо охраняемых природных территорий, зон с особыми
условиями использования территории

Зона публичного сервитута для размещения объекта: ЦТП с кадастровым номером 59:01:4311760:42

(наименование объекта, местоположение границ которого описано (далее - объект))

Раздел 1

Сведения об объекте

№ п/п	Характеристики объекта	Описание характеристик
1	2	3
1	Местоположение объекта	Пермский край, Пермский г.о., Пермь г
2	Площадь объекта ± величина погрешности определения площади (P ± ΔP)	—
3	Иные характеристики объекта	Вид объекта реестра границ: Зона с особыми условиями использования территории Вид объекта по документу: Зона публичного сервитута Содержание ограничений использования объектов недвижимости в пределах зоны или территории: Публичный сервитут в целях организации теплоснабжения, для эксплуатации объекта: ЦТП с кадастровым номером 59:01:4311760:42 Наименование охраняемого объекта: ЦТП с кадастровым номером 59:01:4311760:42

Раздел 2

Сведения о местоположении границ объекта

1. Система координат МСК-59, зона 2

2. Сведения о характерных точках границ объекта

Обозначение характерных точек границ	Координаты, м		Метод определения координат характерной точки	Средняя квадратическая погрешность положения характерной точки (Мт), м	Описание обозначения точки на местности (при наличии)
	X	Y			
1	2	3	4	5	6
1	516 595,72	2 235 471,80	Метод спутниковых геодезических измерений (определений)	0,10	—
2	516 613,44	2 235 463,46		0,10	
3	516 628,94	2 235 494,88		0,10	
4	516 611,10	2 235 503,34		0,10	
1	516 595,72	2 235 471,80		0,10	

3. Сведения о характерных точках части (частей) границы объекта

1	2	3	4	5	6
—	—	—	—	—	—

Раздел 3

Сведения о местоположении измененных (уточненных) границ объекта							
1. Система координат МСК-59, зона 2							
2. Сведения о характерных точках границ объекта							
Обозначение характерных точек границы	Существующие координаты, м		Измененные (уточненные) координаты, м		Метод определения координат характерной точки	Средняя квадратическая погрешность положения характерной точки (Mt), м	Описание обозначения точки на местности (при наличии)
	X	Y	X	Y			
1	2	3	4	5	6	7	8
—	—	—	—	—	—	—	—
3. Сведения о характерных точках части (частей) границы объекта							
1	2	3	4	5	6	7	8
—	—	—	—	—	—	—	—

ТЕКСТОВОЕ ОПИСАНИЕ
местоположения границ населенных пунктов, территориальных зон

Прохождение границы		Описание прохождения границы
от точки	до точки	
1	2	3
—	—	—

ГРАФИЧЕСКОЕ ОПИСАНИЕ

местоположения границ населенных пунктов, территориальных зон,
особо охраняемых природных территорий,
зон с особыми условиями использования территории

Зона публичного сервитута для эксплуатации объекта электросетевого хозяйства «ВЛ-6кВ Сокол ПС Первомайская, ВЛ-6кВ ФИДЕР ХМЕЛИ С ПС ПЕРВОМАЙСКАЯ, КЛ-6кВ Сокол ПС Первомайская, КЛ-6кВ Ремзавод ПС Первомайская»

(наименование объекта, местоположение границ которого описано (далее - объект))

Раздел 1

Сведения об объекте

Сведения об объекте		
№ п/п	Характеристики объекта	Описание характеристик
1	2	3
1	Местоположение объекта	Российская Федерация, Пермский край, Пермский городской округ, г. Пермь
2	Площадь объекта +/- величина погрешности определения площади (Р+/- Дельта Р)	1223 кв.м ± 9 кв.м
3	Иные характеристики объекта	Публичный сервитут устанавливается в целях эксплуатации объекта электросетевого хозяйства «ВЛ-6кВ Сокол ПС Первомайская, ВЛ-6кВ ФИДЕР ХМЕЛИ С ПС ПЕРВОМАЙСКАЯ, КЛ-6кВ Сокол ПС Первомайская, КЛ-6кВ Ремзавод ПС Первомайская» (согласно ст. 3.6 Федерального закона от 25 октября 2001 г. № 137-ФЗ «О введении в действие Земельного кодекса Российской Федерации»); Срок установления публичного сервитута - сорок девять лет (согласно п.1 ст. 39.45 «Земельного кодекса Российской Федерации»).

Раздел 2

Сведения о местоположении границ объекта					
1. Система координат <u>МСК-59, зона 2</u>					
2. Сведения о характерных точках границ объекта					
Обозначение характерных точек границ	Координаты, м		Метод определения координат характерной точки	Средняя квадратическая погрешность положения характерной точки (M_i), м	Описание обозначения точки на местности (при наличии)
	X	Y			
1	2	3	4	5	6
(1)	–	–	–	–	–
1	510588.26	2224947.24	Метод спутниковых геодезических измерений (определений)	0.10	–
2	510582.07	2224952.15	Метод спутниковых геодезических измерений (определений)	0.10	–
3	510583.95	2224953.62	Метод спутниковых геодезических измерений (определений)	0.10	–
4	510589.49	2224948.28	Метод спутниковых геодезических измерений (определений)	0.10	–
5	510594.25	2224942.85	Метод спутниковых геодезических измерений (определений)	0.10	–
6	510622.20	2224902.81	Метод спутниковых геодезических измерений (определений)	0.10	–
7	510630.40	2224908.53	Метод спутниковых геодезических измерений (определений)	0.10	–
8	510602.45	2224948.57	Метод спутниковых геодезических измерений (определений)	0.10	–
9	510596.75	2224955.17	Метод спутниковых геодезических измерений (определений)	0.10	–
10	510591.22	2224960.50	Метод спутниковых геодезических измерений (определений)	0.10	–
11	510585.66	2224967.63	Метод спутниковых геодезических измерений (определений)	0.10	–
12	510578.97	2224962.41	Метод спутниковых геодезических измерений (определений)	0.10	–
13	510571.91	2224969.18	Метод спутниковых геодезических измерений	0.10	–

			(определений)		
14	510564.99	2224961.96	Метод спутниковых геодезических измерений (определений)	0.10	–
15	510578.29	2224949.20	Метод спутниковых геодезических измерений (определений)	0.10	–
16	510580.51	2224950.93	Метод спутниковых геодезических измерений (определений)	0.10	–
17	510586.12	2224946.36	Метод спутниковых геодезических измерений (определений)	0.10	–
1	510588.26	2224947.24	Метод спутниковых геодезических измерений (определений)	0.10	–
(2)	–	–	–	–	–
18	510587.20	2225160.42	Метод спутниковых геодезических измерений (определений)	0.10	–
19	510585.38	2225159.66	Метод спутниковых геодезических измерений (определений)	0.10	–
20	510586.50	2225156.84	Метод спутниковых геодезических измерений (определений)	0.10	–
21	510587.36	2225156.67	Метод спутниковых геодезических измерений (определений)	0.10	–
22	510591.74	2225158.11	Метод спутниковых геодезических измерений (определений)	0.10	–
23	510596.22	2225146.60	Метод спутниковых геодезических измерений (определений)	0.10	–
24	510598.59	2225139.72	Метод спутниковых геодезических измерений (определений)	0.10	–
25	510588.83	2225136.89	Метод спутниковых геодезических измерений (определений)	0.10	–
26	510571.53	2225130.98	Метод спутниковых геодезических измерений (определений)	0.10	–
27	510559.79	2225140.08	Метод спутниковых геодезических измерений (определений)	0.10	–
28	510555.01	2225153.21	Метод спутниковых геодезических измерений (определений)	0.10	–
29	510549.29	2225170.14	Метод спутниковых геодезических измерений	0.10	–

			(определений)		
30	510538.36	2225194.24	Метод спутниковых геодезических измерений (определений)	0.10	–
31	510538.00	2225194.74	Метод спутниковых геодезических измерений (определений)	0.10	–
32	510537.44	2225194.83	Метод спутниковых геодезических измерений (определений)	0.10	–
33	510530.43	2225195.79	Метод спутниковых геодезических измерений (определений)	0.10	–
34	510522.71	2225196.10	Метод спутниковых геодезических измерений (определений)	0.10	–
35	510519.58	2225195.88	Метод спутниковых геодезических измерений (определений)	0.10	–
36	510519.05	2225195.73	Метод спутниковых геодезических измерений (определений)	0.10	–
37	510519.77	2225193.87	Метод спутниковых геодезических измерений (определений)	0.10	–
38	510519.99	2225193.92	Метод спутниковых геодезических измерений (определений)	0.10	–
39	510522.61	2225194.07	Метод спутниковых геодезических измерений (определений)	0.10	–
40	510527.40	2225193.93	Метод спутниковых геодезических измерений (определений)	0.10	–
41	510530.22	2225193.80	Метод спутниковых геодезических измерений (определений)	0.10	–
42	510536.82	2225192.88	Метод спутниковых геодезических измерений (определений)	0.10	–
43	510547.43	2225169.41	Метод спутниковых геодезических измерений (определений)	0.10	–
44	510553.11	2225152.57	Метод спутниковых геодезических измерений (определений)	0.10	–
45	510558.12	2225138.90	Метод спутниковых геодезических измерений (определений)	0.10	–
46	510570.96	2225128.94	Метод спутниковых геодезических измерений (определений)	0.10	–

47	510571.69	2225128.90	Метод спутниковых геодезических измерений (определений)	0.10	–
48	510589.41	2225134.98	Метод спутниковых геодезических измерений (определений)	0.10	–
49	510600.16	2225138.09	Метод спутниковых геодезических измерений (определений)	0.10	–
50	510600.73	2225138.53	Метод спутниковых геодезических измерений (определений)	0.10	–
51	510600.86	2225139.25	Метод спутниковых геодезических измерений (определений)	0.10	–
52	510593.18	2225159.87	Метод спутниковых геодезических измерений (определений)	0.10	–
53	510592.80	2225160.31	Метод спутниковых геодезических измерений (определений)	0.10	–
54	510592.20	2225160.35	Метод спутниковых геодезических измерений (определений)	0.10	–
55	510587.81	2225158.90	Метод спутниковых геодезических измерений (определений)	0.10	–
18	510587.20	2225160.42	Метод спутниковых геодезических измерений (определений)	0.10	–

3. Сведения о характерных точках части (частей) границы объекта

Обозначение характерных точек части границы	Координаты, м		Метод определения координат характерной точки	Средняя квадратическая погрешность положения характерной точки (M_t), м	Описание обозначения точки на местности (при наличии)
	X	Y			
1	2	3	4	5	6
–	–	–	–	–	–

ГРАФИЧЕСКОЕ ОПИСАНИЕ

местоположения границ населенных пунктов, территориальных зон,
особо охраняемых природных территорий,
зон с особыми условиями использования территории

Зона публичного сервитута для эксплуатации объекта электросетевого хозяйства «КЛ-6кВ БКТП-5427 1С - ТП-5272 1С, КЛ-6кВ БКТП-5427 2С - ТП-5272 2С»
(наименование объекта, местоположение границ которого описано (далее - объект))

Раздел 1

Сведения об объекте		
№ п/п	Характеристики объекта	Описание характеристик
1	2	3
1	Местоположение объекта	Российская Федерация, Пермский край, Пермский городской округ, г. Пермь
2	Площадь объекта +/- величина погрешности определения площади (Р+/- Дельта Р)	1447 кв.м ± 10 кв.м
3	Иные характеристики объекта	Публичный сервитут устанавливается в целях эксплуатации объекта электросетевого хозяйства «КЛ-6кВ БКТП-5427 1С - ТП-5272 1С, КЛ-6кВ БКТП-5427 2С - ТП-5272 2С» (согласно ст. 3.6 Федерального закона от 25 октября 2001 г. № 137-ФЗ «О введении в действие Земельного кодекса Российской Федерации»); Срок установления публичного сервитута - сорок девять лет (согласно п.1 ст. 39.45 «Земельного кодекса Российской Федерации»).

Раздел 2

Сведения о местоположении границ объекта					
1. Система координат <u>МСК-59, зона 2</u>					
2. Сведения о характерных точках границ объекта					
Обозначение характерных точек границ	Координаты, м		Метод определения координат характерной точки	Средняя квадратическая погрешность положения характерной точки (M_i), м	Описание обозначения точки на местности (при наличии)
	X	Y			
1	2	3	4	5	6
(1)	–	–	–	–	–
1	516867.72	2223973.82	Метод спутниковых геодезических измерений (определений)	0.10	–
2	516868.69	2223975.82	Метод спутниковых геодезических измерений (определений)	0.10	–
3	516868.06	2223979.40	Метод спутниковых геодезических измерений (определений)	0.10	–
4	516868.72	2223981.69	Метод спутниковых геодезических измерений (определений)	0.10	–
5	516869.90	2223984.19	Метод спутниковых геодезических измерений (определений)	0.10	–
6	516879.82	2224003.85	Метод спутниковых геодезических измерений (определений)	0.10	–
7	516884.17	2224013.10	Метод спутниковых геодезических измерений (определений)	0.10	–
8	516886.58	2224020.29	Метод спутниковых геодезических измерений (определений)	0.10	–
9	516886.64	2224020.37	Метод спутниковых геодезических измерений (определений)	0.10	–
10	516897.35	2224020.38	Метод спутниковых геодезических измерений (определений)	0.10	–
11	516899.28	2224020.68	Метод спутниковых геодезических измерений (определений)	0.10	–
12	516900.43	2224022.10	Метод спутниковых геодезических измерений (определений)	0.10	–
13	516906.13	2224036.90	Метод спутниковых геодезических измерений	0.10	–

			(определений)		
14	516908.80	2224042.13	Метод спутниковых геодезических измерений (определений)	0.10	–
15	516909.17	2224044.15	Метод спутниковых геодезических измерений (определений)	0.10	–
16	516907.68	2224046.99	Метод спутниковых геодезических измерений (определений)	0.10	–
17	516905.70	2224048.28	Метод спутниковых геодезических измерений (определений)	0.10	–
18	516887.11	2224058.46	Метод спутниковых геодезических измерений (определений)	0.10	–
19	516871.24	2224065.46	Метод спутниковых геодезических измерений (определений)	0.10	–
20	516867.43	2224067.21	Метод спутниковых геодезических измерений (определений)	0.10	–
21	516848.62	2224076.61	Метод спутниковых геодезических измерений (определений)	0.10	–
22	516845.47	2224079.38	Метод спутниковых геодезических измерений (определений)	0.10	–
23	516837.98	2224087.87	Метод спутниковых геодезических измерений (определений)	0.10	–
24	516837.50	2224090.04	Метод спутниковых геодезических измерений (определений)	0.10	–
25	516840.08	2224102.02	Метод спутниковых геодезических измерений (определений)	0.10	–
26	516842.01	2224109.48	Метод спутниковых геодезических измерений (определений)	0.10	–
27	516844.73	2224118.00	Метод спутниковых геодезических измерений (определений)	0.10	–
28	516852.05	2224151.33	Метод спутниковых геодезических измерений (определений)	0.10	–
29	516849.38	2224154.87	Метод спутниковых геодезических измерений (определений)	0.10	–
30	516840.88	2224163.54	Метод спутниковых геодезических измерений (определений)	0.10	–

31	516841.31	2224164.50	Метод спутниковых геодезических измерений (определений)	0.10	–
32	516854.47	2224186.99	Метод спутниковых геодезических измерений (определений)	0.10	–
33	516857.45	2224192.98	Метод спутниковых геодезических измерений (определений)	0.10	–
34	516857.91	2224196.60	Метод спутниковых геодезических измерений (определений)	0.10	–
35	516857.83	2224202.75	Метод спутниковых геодезических измерений (определений)	0.10	–
36	516860.57	2224216.42	Метод спутниковых геодезических измерений (определений)	0.10	–
37	516859.86	2224218.22	Метод спутниковых геодезических измерений (определений)	0.10	–
38	516847.71	2224232.24	Метод спутниковых геодезических измерений (определений)	0.10	–
39	516846.52	2224233.77	Метод спутниковых геодезических измерений (определений)	0.10	–
40	516841.97	2224240.23	Метод спутниковых геодезических измерений (определений)	0.10	–
41	516839.59	2224242.62	Метод спутниковых геодезических измерений (определений)	0.10	–
42	516807.22	2224257.00	Метод спутниковых геодезических измерений (определений)	0.10	–
43	516787.97	2224265.19	Метод спутниковых геодезических измерений (определений)	0.10	–
44	516787.89	2224265.30	Метод спутниковых геодезических измерений (определений)	0.10	–
45	516788.23	2224284.26	Метод спутниковых геодезических измерений (определений)	0.10	–
46	516786.82	2224279.90	Метод спутниковых геодезических измерений (определений)	0.10	–
47	516785.38	2224275.43	Метод спутниковых геодезических измерений (определений)	0.10	–
48	516785.21	2224264.83	Метод спутниковых	0.10	–

			геодезических измерений (определений)		
49	516785.80	2224263.05	Метод спутниковых геодезических измерений (определений)	0.10	–
50	516805.03	2224254.96	Метод спутниковых геодезических измерений (определений)	0.10	–
51	516838.07	2224240.02	Метод спутниковых геодезических измерений (определений)	0.10	–
52	516839.84	2224238.46	Метод спутниковых геодезических измерений (определений)	0.10	–
53	516844.21	2224232.25	Метод спутниковых геодезических измерений (определений)	0.10	–
54	516845.57	2224230.47	Метод спутниковых геодезических измерений (определений)	0.10	–
55	516857.49	2224216.79	Метод спутниковых геодезических измерений (определений)	0.10	–
56	516857.53	2224216.54	Метод спутниковых геодезических измерений (определений)	0.10	–
57	516855.05	2224202.84	Метод спутниковых геодезических измерений (определений)	0.10	–
58	516855.15	2224196.69	Метод спутниковых геодезических измерений (определений)	0.10	–
59	516854.98	2224194.17	Метод спутниковых геодезических измерений (определений)	0.10	–
60	516854.90	2224194.00	Метод спутниковых геодезических измерений (определений)	0.10	–
61	516852.67	2224189.87	Метод спутниковых геодезических измерений (определений)	0.10	–
62	516851.93	2224188.51	Метод спутниковых геодезических измерений (определений)	0.10	–
63	516838.88	2224165.79	Метод спутниковых геодезических измерений (определений)	0.10	–
64	516837.75	2224163.23	Метод спутниковых геодезических измерений (определений)	0.10	–
65	516838.79	2224161.72	Метод спутниковых геодезических измерений (определений)	0.10	–

			измерений (определений)		
66	516847.24	2224153.10	Метод спутниковых геодезических измерений (определений)	0.10	–
67	516848.78	2224150.69	Метод спутниковых геодезических измерений (определений)	0.10	–
68	516841.77	2224118.83	Метод спутниковых геодезических измерений (определений)	0.10	–
69	516839.17	2224110.63	Метод спутниковых геодезических измерений (определений)	0.10	–
70	516837.06	2224103.10	Метод спутниковых геодезических измерений (определений)	0.10	–
71	516834.22	2224089.75	Метод спутниковых геодезических измерений (определений)	0.10	–
72	516835.59	2224086.17	Метод спутниковых геодезических измерений (определений)	0.10	–
73	516842.83	2224077.79	Метод спутниковых геодезических измерений (определений)	0.10	–
74	516847.06	2224074.14	Метод спутниковых геодезических измерений (определений)	0.10	–
75	516857.53	2224068.52	Метод спутниковых геодезических измерений (определений)	0.10	–
76	516866.59	2224064.62	Метод спутниковых геодезических измерений (определений)	0.10	–
77	516870.44	2224062.96	Метод спутниковых геодезических измерений (определений)	0.10	–
78	516884.79	2224056.45	Метод спутниковых геодезических измерений (определений)	0.10	–
79	516904.20	2224045.90	Метод спутниковых геодезических измерений (определений)	0.10	–
80	516905.63	2224044.88	Метод спутниковых геодезических измерений (определений)	0.10	–
81	516906.15	2224043.70	Метод спутниковых геодезических измерений (определений)	0.10	–
82	516906.10	2224043.10	Метод спутниковых геодезических измерений	0.10	–

			(определений)		
83	516903.68	2224038.41	Метод спутниковых геодезических измерений (определений)	0.10	–
84	516897.84	2224023.51	Метод спутниковых геодезических измерений (определений)	0.10	–
85	516897.49	2224023.02	Метод спутниковых геодезических измерений (определений)	0.10	–
86	516897.37	2224022.94	Метод спутниковых геодезических измерений (определений)	0.10	–
87	516886.05	2224023.02	Метод спутниковых геодезических измерений (определений)	0.10	–
88	516884.65	2224022.19	Метод спутниковых геодезических измерений (определений)	0.10	–
89	516881.75	2224014.17	Метод спутниковых геодезических измерений (определений)	0.10	–
90	516877.31	2224005.14	Метод спутниковых геодезических измерений (определений)	0.10	–
91	516867.40	2223985.25	Метод спутниковых геодезических измерений (определений)	0.10	–
92	516866.52	2223982.50	Метод спутниковых геодезических измерений (определений)	0.10	–
93	516865.64	2223979.81	Метод спутниковых геодезических измерений (определений)	0.10	–
94	516866.23	2223976.12	Метод спутниковых геодезических измерений (определений)	0.10	–
95	516865.74	2223974.73	Метод спутниковых геодезических измерений (определений)	0.10	–
1	516867.72	2223973.82	Метод спутниковых геодезических измерений (определений)	0.10	–
(2)	–	–	–	–	–
96	516787.98	2224295.32	Метод спутниковых геодезических измерений (определений)	0.10	–
97	516787.93	2224297.13	Метод спутниковых геодезических измерений (определений)	0.10	–
98	516788.05	2224303.31	Метод спутниковых геодезических измерений	0.10	–

			(определений)		
99	516787.58	2224322.29	Метод спутниковых геодезических измерений (определений)	0.10	–
100	516788.50	2224341.88	Метод спутниковых геодезических измерений (определений)	0.10	–
101	516790.24	2224360.71	Метод спутниковых геодезических измерений (определений)	0.10	–
102	516790.76	2224373.01	Метод спутниковых геодезических измерений (определений)	0.10	–
103	516791.14	2224381.87	Метод спутниковых геодезических измерений (определений)	0.10	–
104	516793.77	2224386.71	Метод спутниковых геодезических измерений (определений)	0.10	–
105	516791.43	2224387.83	Метод спутниковых геодезических измерений (определений)	0.10	–
106	516788.52	2224382.59	Метод спутниковых геодезических измерений (определений)	0.10	–
107	516787.95	2224373.19	Метод спутниковых геодезических измерений (определений)	0.10	–
108	516787.32	2224360.92	Метод спутниковых геодезических измерений (определений)	0.10	–
109	516785.81	2224342.25	Метод спутниковых геодезических измерений (определений)	0.10	–
110	516784.78	2224322.21	Метод спутниковых геодезических измерений (определений)	0.10	–
111	516785.13	2224303.25	Метод спутниковых геодезических измерений (определений)	0.10	–
112	516785.18	2224297.06	Метод спутниковых геодезических измерений (определений)	0.10	–
113	516785.26	2224294.49	Метод спутниковых геодезических измерений (определений)	0.10	–
96	516787.98	2224295.32	Метод спутниковых геодезических измерений (определений)	0.10	–

3. Сведения о характерных точках части (частей) границы объекта

Обозначение характерных	Координаты, м		Метод определения координат	Средняя квадратическая	Описание обозначения
	X	Y			

точек части границы			характерной точки	погрешность положения характерной точки (M_i), м	точки на местности (при наличии)
1	2	3	4	5	6
–	–	–	–	–	–

**ОПИСАНИЕ МЕСТОПОЛОЖЕНИЯ ГРАНИЦ
ПУБЛИЧНОГО СЕРВИТУТА**

«Строительство участка ВЛ 0,4 кВ от ближайшей опоры ВЛ 0,4 кВ от ТП-2362,
установка оборудования учета э/э на опоре ВЛ 0,4 кВ для электроснабжения
малозэтажной жилой застройки по адресу: Пермский край, г. Пермь, тер. СНТ ск 14
(кад. номер зем. участка 59:01:4219181:183)»

**ПЕРМСКИЙ КРАЙ, Г. ПЕРМЬ
(НАИМЕНОВАНИЕ ОБЪЕКТА)**

Сведения о местоположении границ объекта

1. Система координат МСК-59, зона 2

2. Сведения о характерных точках границ объекта

Обозначение характерных точек границ	Координаты, м		Метод определения координат и средняя квадратическая погрешность положения характерной точки (M_t), м	Описание закрепления точки
	X	Y		
1	2	3	4	5
1	518315.98	2235886.78	Геодезический метод; $M_t=0.1$	-
2	518315.77	2235888.26	Геодезический метод; $M_t=0.1$	-
3	518314.26	2235889.02	Геодезический метод; $M_t=0.1$	-
4	518315.27	2235890.72	Геодезический метод; $M_t=0.1$	-
5	518313.34	2235890.45	Геодезический метод; $M_t=0.1$	-
6	518295.75	2235899.90	Геодезический метод; $M_t=0.1$	-
7	518293.85	2235896.38	Геодезический метод; $M_t=0.1$	-
8	518312.59	2235886.31	Геодезический метод; $M_t=0.1$	-
1	518315.98	2235886.78	Геодезический метод; $M_t=0.1$	-

**ОПИСАНИЕ МЕСТОПОЛОЖЕНИЯ ГРАНИЦ
ПУБЛИЧНОГО СЕРВИТУТА**

«Строительство участка ВЛ 0,4 кВ от ближайшей опоры от ТП-1737, установка оборудования учета э/э на опоре ВЛ 0,4 кВ для электроснабжения малоэтажной жилой застройки по адресу: Пермский край, г. Пермь, ул. Каляева, 63 (кад. номер зем. участка 59:01:1713118:13)»

**ПЕРМСКИЙ КРАЙ, Г. ПЕРМЬ
(НАИМЕНОВАНИЕ ОБЪЕКТА)**

Сведения о местоположении границ объекта

1. Система координат МСК-59, зона 2

2. Сведения о характерных точках границ объекта

Обозначение характерных точек границ	Координаты, м		Метод определения координат и средняя квадратическая погрешность положения характерной точки (M_t), м	Описание закрепления точки
	X	Y		
1	2	3	4	5
1	520372.05	2218030.86	Геодезический метод; $M_t=0.1$	-
2	520383.78	2218043.29	Геодезический метод; $M_t=0.1$	-
3	520380.34	2218045.47	Геодезический метод; $M_t=0.1$	-
4	520369.13	2218033.61	Геодезический метод; $M_t=0.1$	-
1	520372.05	2218030.86	Геодезический метод; $M_t=0.1$	-
5	520383.21	2218048.51	Геодезический метод; $M_t=0.1$	-
6	520386.66	2218046.34	Геодезический метод; $M_t=0.1$	-
7	520390.46	2218050.36	Геодезический метод; $M_t=0.1$	-
8	520387.54	2218053.10	Геодезический метод; $M_t=0.1$	-
5	520383.21	2218048.51	Геодезический метод; $M_t=0.1$	-

**ОПИСАНИЕ МЕСТОПОЛОЖЕНИЯ ГРАНИЦ ПУБЛИЧНОГО СЕРВИТУТА
ПО ОБЪЕКТУ
Тепловая трасса
Пермский край, г. Пермь
(наименование объекта)**

Сведения о местоположении границ объекта

1. Система координат МСК-59 (зона 2)

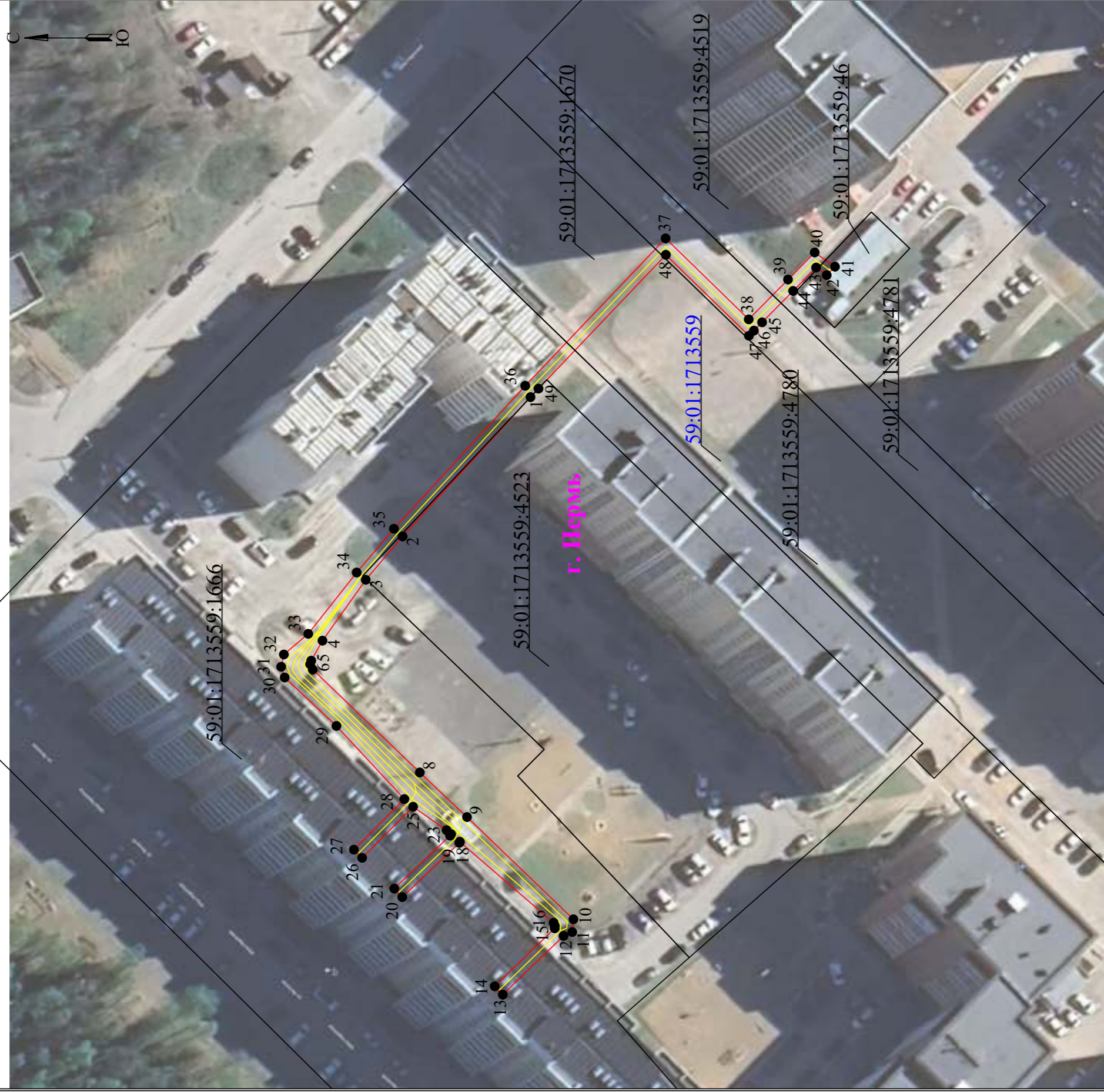
2. Сведения о характерных точках границ объекта

Обозначение характерных точек границ	Координаты, м		Метод определения координат и средняя квадратическая погрешность положения характерной точки (M_t), м	Описание закрепления точки на местности (при наличии)
	X	Y		
1	2	3	4	5
1	513607.09	2227419.73	Геодезический метод; $M_t=0.1$	-
2	513612.25	2227428.30	Геодезический метод; $M_t=0.1$	-
3	513591.17	2227440.99	Геодезический метод; $M_t=0.1$	-
4	513602.54	2227465.46	Геодезический метод; $M_t=0.1$	-
5	513587.09	2227473.73	Геодезический метод; $M_t=0.1$	-
6	513587.59	2227474.79	Геодезический метод; $M_t=0.1$	-
7	513576.30	2227480.13	Геодезический метод; $M_t=0.1$	-
8	513571.01	2227468.86	Геодезический метод; $M_t=0.1$	-
9	513582.23	2227463.44	Геодезический метод; $M_t=0.1$	-
10	513582.82	2227464.67	Геодезический метод; $M_t=0.1$	-
11	513589.49	2227461.10	Геодезический метод; $M_t=0.1$	-
12	513578.32	2227437.05	Геодезический метод; $M_t=0.1$	-
1	513607.09	2227419.73	Геодезический метод; $M_t=0.1$	-

Схема расположения границ публичного сервитута
для эксплуатации объекта электросетевого хозяйства

КЛ-0,4 кв РП-107 - ж/д Вагонная,29
(наименование объекта)

План границ объекта

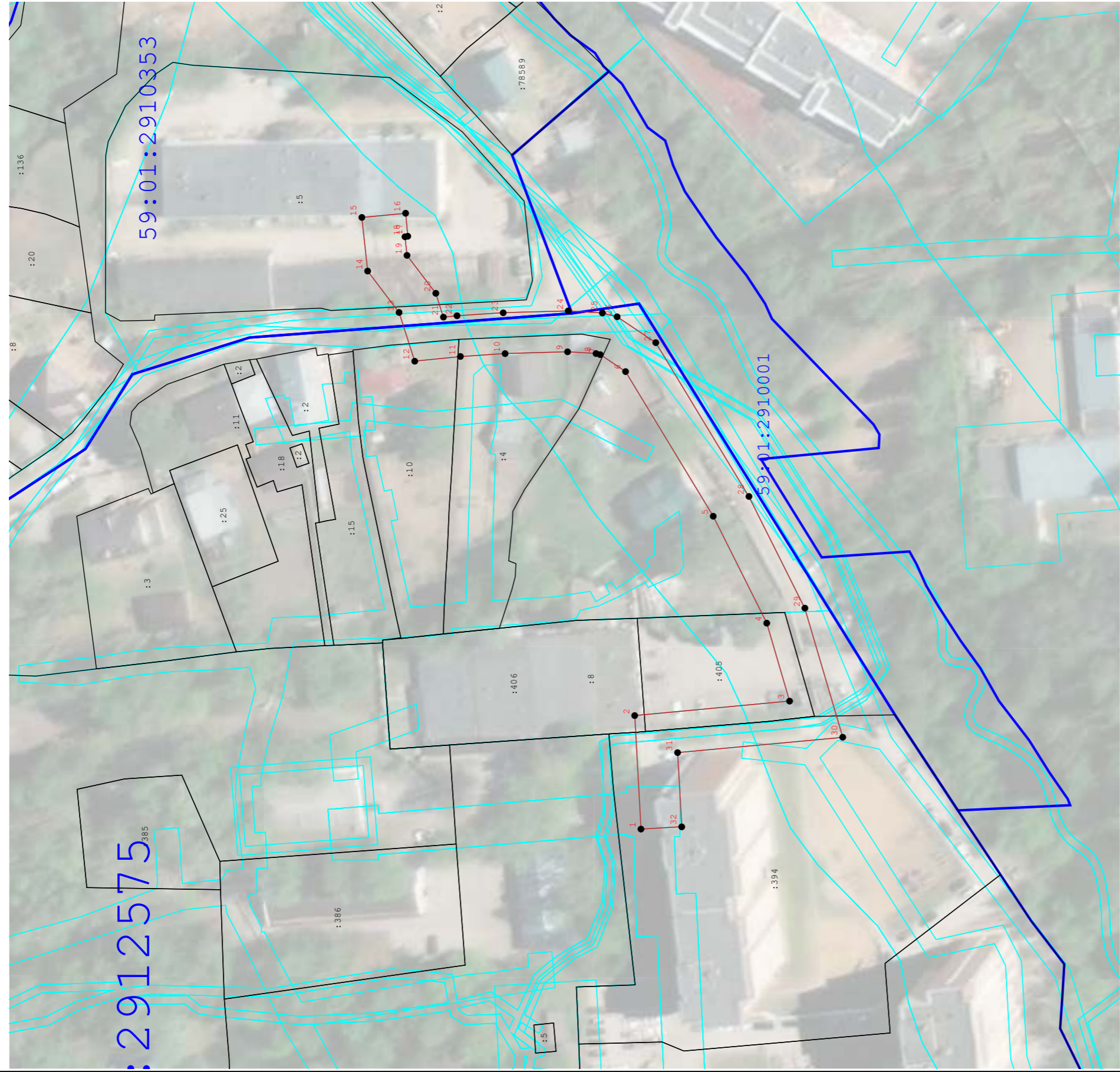


Используемые условные знаки и обозначения:

Масштаб 1:600

- | | | | |
|---------------|---|----------|---|
| ● 1 | - обозначение характерной точки границы устанавливаемого публичного сервитута | — | - граница устанавливаемого публичного сервитута |
| — | - границы земельных участков, попадающих в зону публичного сервитута | г. Пермь | - наименование населенного пункта |
| — | - граница кадастрового квартала | — | - ось линии, контур объекта |
| 59:01:3810290 | - номер кадастрового квартала | | |

Раздел 4
План границ объекта



Масштаб 1:1 000

Используемые условные знаки и обозначения:

- Граница публичного сервитута (red dashed line)
- Характерная точка публичного сервитута (black square with number 7)
- Существующая часть границы, имеющиеся в ГКН сведения о которой достаточны для определения ее местоположения (black dashed line)
- Границы кадастрового деления (blue solid line)
- Границы территориальных зон и зон с особыми условиями использования территорий (cyan solid line)

Подпись _____ Дата « 18 » июня 20 24 г.

Место для оттиска печати (при наличии) лица, составившего описание местоположения границ объекта

Публичный сервитут
Строительство участка ВЛ 0,4 кВ от ближайшей опоры ВЛ 0,4 кВ от ТП-7694, установка оборудования учета з/э на опоре ВЛ 0,4 кВ; Реконструкция ТП-7694 (замена трансформатора) для электроснабжения нежилой застройки по адресу: Пермский край, г. Пермь, Индустриальный район, ул. Карпинского, 140 (кад. номер зем. участка 59:01:4416078:47)
Схема расположения границ публичного сервитута



Условные обозначения:

59:01:4416078

59



кадастровый номер квартала

кадастровый номер земельного участка, учтенного в ГКН

граница земельного участка, учтенного в ГКН

граница публичного сервитута

граница кадастрового квартала

характерная точка границы

проектируемая линия ВЛ 0,4 кВ

Публичный сервитут
"Строительство участка ВЛ 0,4 кВ от ближайшей опоры ВЛ 0,4 кВ от ТП-4103,
установка оборудования учета з/э на опоре ВЛ 0,4 кВ для электроснабжения
малоэтажной жилой застройки по адресу: Пермский край, г. Пермь, Орджоникидзевский район,
северо-западнее района очистных сооружений Чусовского водозабора
(кад. номер зем. участка 59:01:5610027:236)"
Схема расположения границ публичного сервитута



Условные обозначения:

59:01:5610027
236

кадастровый номер квартала
кадастровый номер земельного участка, учтенного в ГКН

—

граница земельного участка, учтенного в ГКН

▭

граница публичного сервитута

—

граница кадастрового квартала

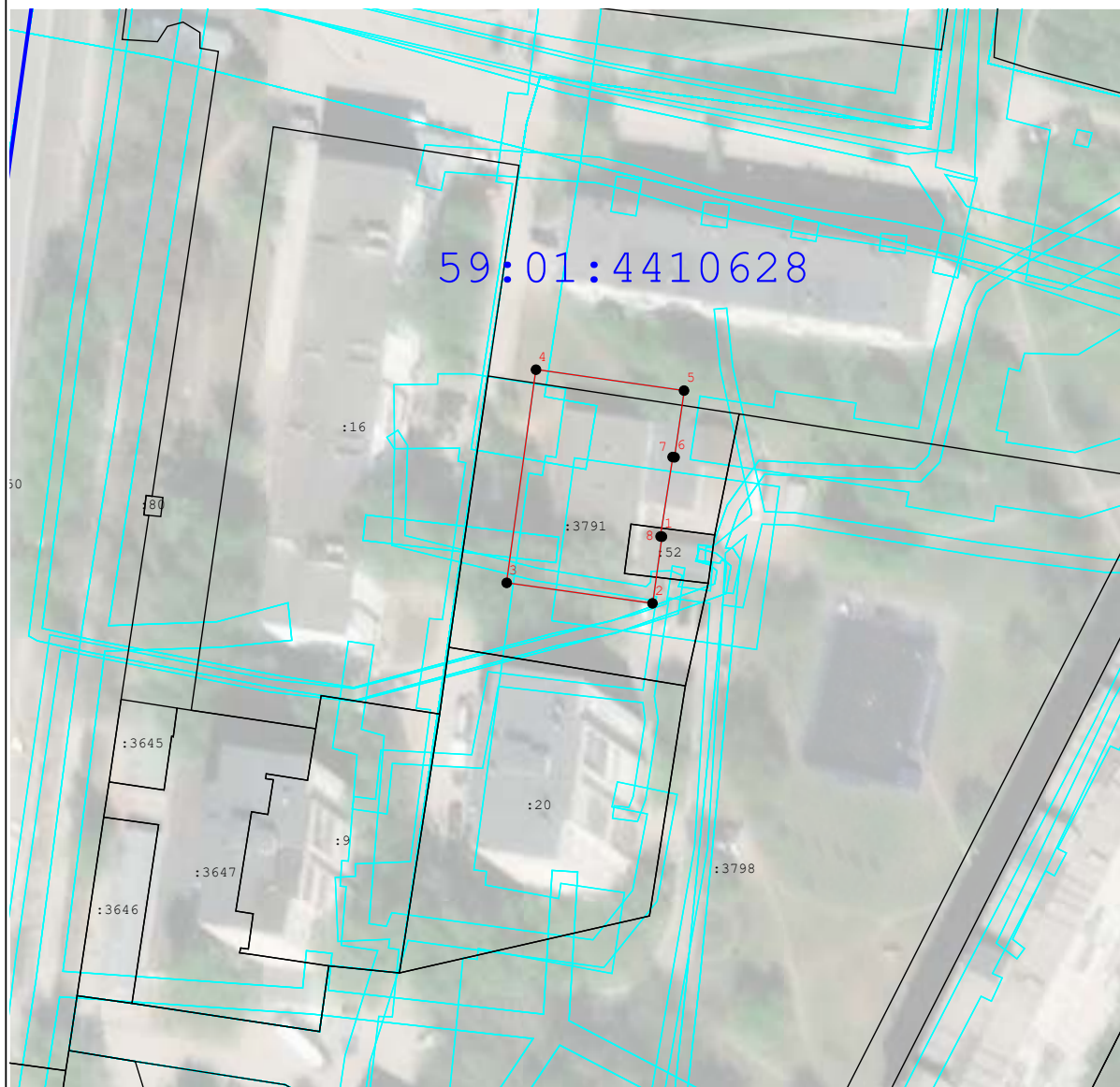
•

характерная точка границы

—






проектируемая линия ВЛ 0,4 кВ

Раздел 4
План границ объекта



Масштаб 1:1 000

Используемые условные знаки и обозначения:

-  - Граница публичного сервитута
-  - Характерная точка публичного сервитута
-  - Существующая часть границы, имеющиеся в ГКН сведения о которой достаточны для определения ее местоположения
-  - Границы кадастрового деления
-  - Границы территориальных зон и зон с особыми условиями использования территорий

Подпись _____ Дата « 18 » июня 20 24 г.

Место для оттиска печати (при наличии) лица, составившего описание местоположения границ объекта

Схема расположения границ публичного сервитута

Объект: Реконструкция КВЛ 6 кВ Турбино ПС 35 кВ Нагорная, КТПС 6/0,4 кВ с оборудованием учета э/э, линейный разъединитель 6 кВ, КЛ 6 кВ для электроснабжения гаражных боксов ГПК №98 по адресу: Пермский край, г. Пермь, Орджоникидзевский район, ГСК №98, мкрн. Гайва, севернее территории ПВИ ВВ МВД РФ, боксы №№1-20

Местоположение: Пермский край, г. Пермь, Орджоникидзевский район, ул. Гайвинская (59:01:0000000:260)

Площадь земель или части земельного участка, кв.м.: 1264



№№ точек	X	Y
1	530472.66	2235900.32
2	530471.58	2235923.19
3	530471.47	2235925.42
4	530471.41	2235931.84
5	530471.34	2235947.82
6	530471.31	2235958.46
7	530471.38	2235963.70
8	530471.98	2236007.64
9	530472.29	2236039.25
10	530471.60	2236088.63
11	530467.44	2236140.52
12	530466.67	2236153.06
13	530458.69	2236152.53
14	530459.40	2236141.69
15	530459.93	2236138.90
16	530460.57	2236139.02
17	530461.61	2236137.63
18	530462.67	2236124.57
19	530464.21	2236105.59
20	530467.71	2236085.48
21	530467.02	2236056.65
22	530467.69	2236041.63
23	530467.62	2236032.15
24	530466.66	2235900.28
1	530472.66	2235900.32

Условные обозначения:

- граница публичного сервитута
- граница земельного участка, сведения которого внесены в ЕГРН
- проектное местоположение инженерного сооружения

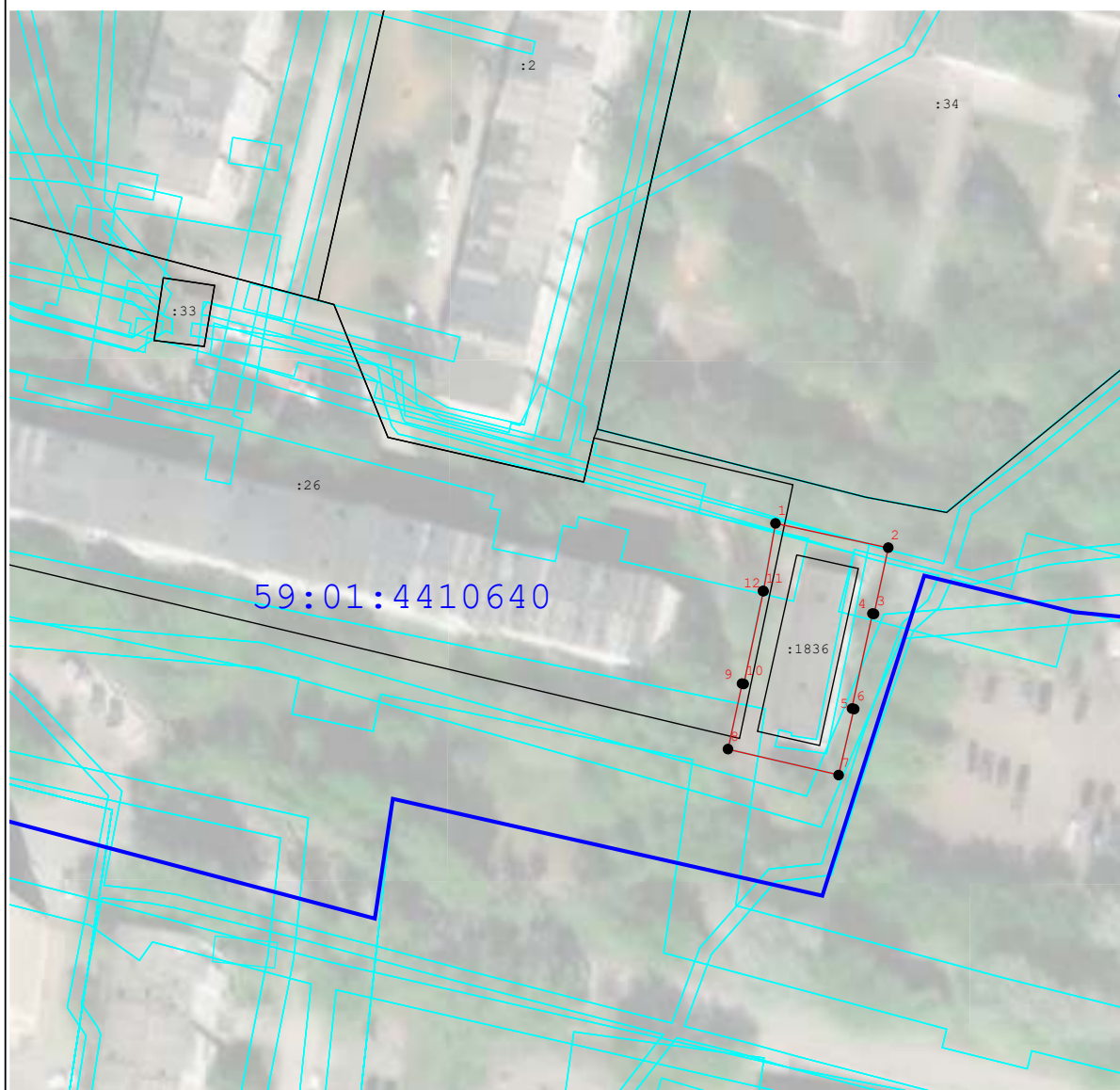
59:01:2910128 обозначение кадастрового квартала

59:01:29100128:6 обозначение кадастрового номера земельного участка

Масштаб 1:1200






Система координат МСК-59, зона 2
 Метод определения координат: Метод спутниковых геодезических измерений (определений)
 средняя квадратическая погрешность положения характерных точек (М)
 - 0.10 м

Раздел 4
План границ объекта



Масштаб 1:1 000

Используемые условные знаки и обозначения:

-  - Граница публичного сервитута
-  - Характерная точка публичного сервитута
-  - Существующая часть границы, имеющиеся в ГКН сведения о которой достаточны для определения ее местоположения
-  - Границы кадастрового деления
-  - Границы территориальных зон и зон с особыми условиями использования территорий






Подпись _____ Дата « 18 » _____ июня 20 24 г.

Место для оттиска печати (при наличии) лица, составившего описание местоположения границ объекта

Публичный сервитут
"Строительство участка ВЛ 0,4 кВ от ближайшей опоры ВЛ 0,4 кВ от ТП-6462,
установка оборудования учета з/э на опоре ВЛ 0,4 кВ для электроснабжения
малозэтажной жилой застройки по адресу: Пермский край, г. Пермь, тер. СНТ Мечта
(кад. номер зем. участка 59:01:5710002:495)"
Схема расположения границ публичного сервитута



Условные обозначения:



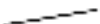


- | | |
|---|---|
| 59:01:5710002 | кадастровый номер квартала |
| 59:01:5710002:495 | кадастровый номер земельного участка, учтенного в ГКН |
|  | граница земельного участка, учтенного в ГКН |
|  | граница публичного сервитута |
|  | граница кадастрового квартала |
|  | характерная точка границы |
|  | проектируемая линия ВЛ 0,4 кВ |

Раздел 4
План границ объекта



Масштаб 1:1 000

Используемые условные знаки и обозначения:

-  - Граница публичного сервитута
-  - Характерная точка публичного сервитута
-  - Существующая часть границы, имеющиеся в ГКН сведения о которой достаточны для определения ее местоположения
-  - Границы кадастрового деления
-  - Границы территориальных зон и зон с особыми условиями использования территорий

Подпись _____ Дата « 18 » июня 20 24 г.

Место для оттиска печати (при наличии) лица, составившего описание местоположения границ объекта

Раздел 4
План границ объекта



Масштаб 1:1 000

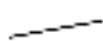
Используемые условные знаки и обозначения:



- Граница публичного сервитута



- Характерная точка публичного сервитута



- Существующая часть границы, имеющиеся в ГКН сведения о которой достаточны для определения ее местоположения



- Границы кадастрового деления



- Границы территориальных зон и зон с особыми условиями использования территорий

Подпись _____ Дата « 18 » июня 20 24 г.






Место для оттиска печати (при наличии) лица, составившего описание местоположения границ объекта

Раздел 4
План границ объекта



Масштаб 1:1 000

Используемые условные знаки и обозначения:

-  - Граница публичного сервитута
-  - Характерная точка публичного сервитута
-  - Существующая часть границы, имеющиеся в ГКН сведения о которой достаточны для определения ее местоположения
-  - Границы кадастрового деления
-  - Границы территориальных зон и зон с особыми условиями использования территорий

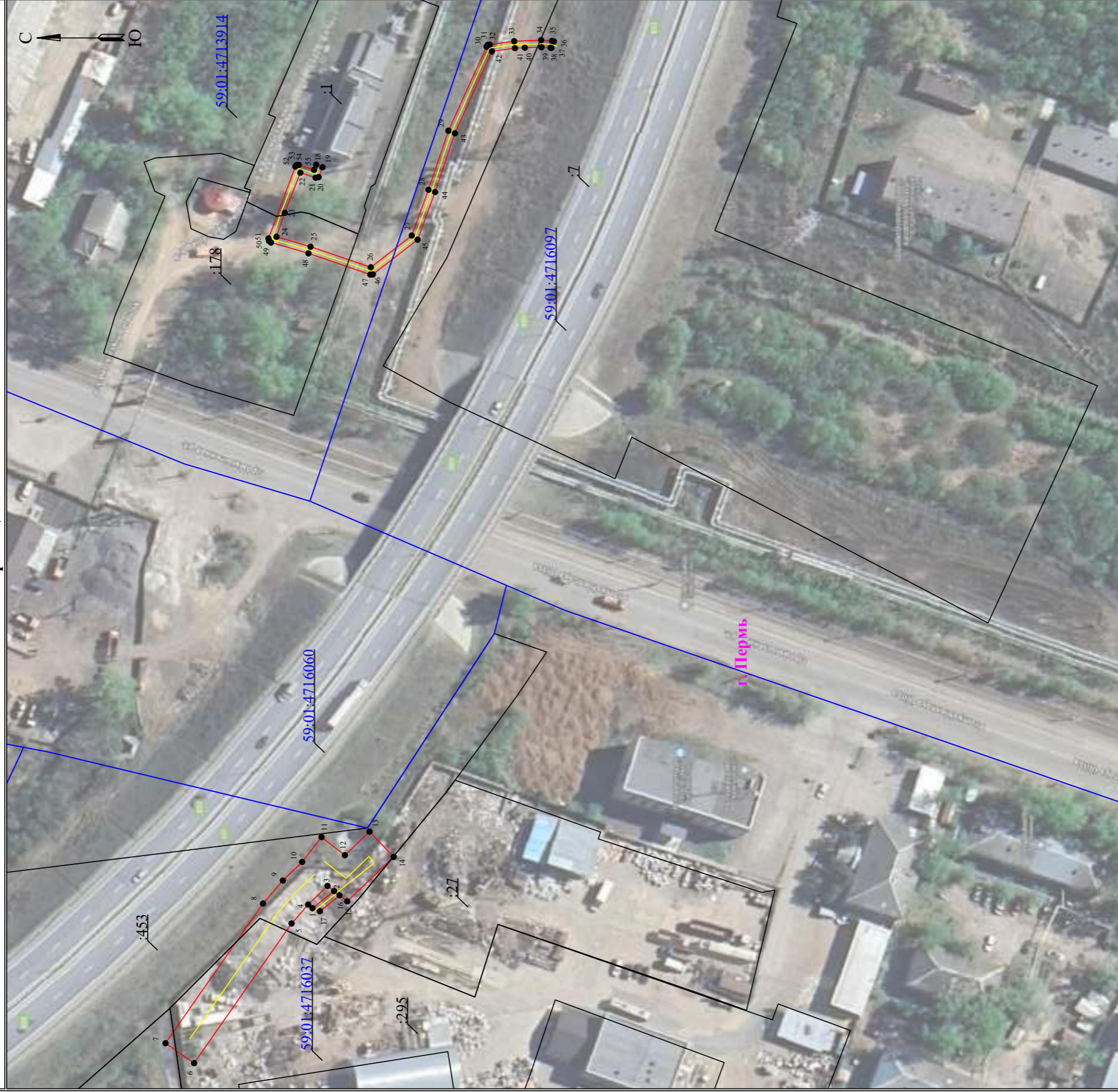
Подпись _____ Дата « 18 » _____ июня 20 24 г.

Место для оттиска печати (при наличии) лица, составившего описание местоположения границ объекта

**Схема расположения границ публичного сервитута
для эксплуатации объекта электросетевого хозяйства**

ВЛ-6кВ Сокол ПС Первомайская, ВЛ-6кВ ФИДЕР ХМЕЛИ С ПС ПЕРВОМАЙСКАЯ, КЛ-6кВ Сокол ПС Первомайская, КЛ-6кВ Ремзавод ПС Первомайская
(наименование объекта)

План границ объекта



Масштаб 1:1250

Используемые условные знаки и обозначения:

- | | | | |
|---------------|---|----------|---|
| ● 1 | - обозначение характерной точки границы устанавливаемого публичного сервитута | — | - граница устанавливаемого публичного сервитута |
| — | - границы земельных участков, попадающих в зону публичного сервитута | г. Пермь | - наименование населенного пункта |
| — | - граница кадастрового квартала | — | - ось линии, контур объекта |
| :123 | - кадастровый номер земельного участка | | |
| 59:01:3810290 | - номер кадастрового квартала | | |

Схема расположения границ публичного сервитута
для эксплуатации объекта электросетевого хозяйства

КЛ-6кв БКТП-5427 1С - ТП-5272 1С, КЛ-6кв БКТП-5427 2С - ТП-5272 2С

(наименование объекта)

План границ объекта



Масштаб 1:2000

Используемые условные знаки и обозначения:

- | | | | |
|----------------|---|-----------|---|
| ● 1 | - обозначение характерной точки границы устанавливаемого публичного сервитута | — | - граница устанавливаемого публичного сервитута |
| — | - границы земельных участков, попадающих в зону публичного сервитута | г. Перель | - наименование населенного пункта |
| — | - граница кадастрового квартала | — | - ось линии, контур объекта |
| :123 | - кадастровый номер земельного участка | | |
| 89:01:3810:290 | - номер кадастрового квартала | | |

Публичный сервитут
"Строительство участка ВЛ 0,4 кВ от ближайшей опоры ВЛ 0,4 кВ от ТП-2362,
установка оборудования учета з/э на опоре ВЛ 0,4 кВ для электроснабжения
малоэтажной жилой застройки по адресу: Пермский край, г. Пермь, тер. СНТ ск 14
(кад. номер зем. участка 59:01:4219181:183)"
Схема расположения границ публичного сервитута



M 1:500

Условные обозначения:

- 59.01.4219181 кадастровый номер квартала
- 59.01.4219181.41 кадастровый номер земельного участка, учтенного в ГКН
- граница земельного участка, учтенного в ГКН
- граница публичного сервитута
- граница кадастрового квартала
- 1 характеристика точки границы





Публичный сервитут

"Строительство участка ВЛ 0,4 кВ от ближайшей опоры от ТП-1737, установка оборудования учета э/э на опоре ВЛ 0,4 кВ для электроснабжения малоэтажной жилой застройки по адресу: Пермский край, г. Пермь, ул. Каляева, 63 (кад. номер зем. участка 59:01:1713118:13)"

Схема расположения границ публичного сервитута



Условные обозначения:

59:01:1713128	кадастровый номер квартала
59:01:1713128:141	кадастровый номер земельного участка, учтенного в ГКИ
	граница земельного участка, учтенного в ГКИ
	граница публичного сервитута
	граница кадастрового квартала
•	характерная точка границы
	проектируемая линия ВЛ 0,4 кВ

Извещения о проведении собрания о согласовании местоположения границ земельных участков

Кадастровым инженером Мещуровой Светланой Сергеевной, 614039, г. Пермь, ул. Газеты Звезда, 54, Svetlana_mesh@mail.ru, 89048468710, № регистрации в государственном реестре лиц, осуществляющих кадастровую деятельность 19249, в отношении земельного участка с кадастровым № 59:01:3510373:2, расположенного по адресу: край Пермский, г. Пермь, р-н Орджоникидзевский, ул. Земляничная, 67, выполняются кадастровые работы по уточнению местоположения границы земельного участка. Заказчиком кадастровых работ является Кайгородов С.В., адрес: 614090, г. Пермь, ул. Тбилисская, д. 5, кв.27, 89027951827. Собрание заинтересованных лиц по поводу согласования местоположения границ земельных участков состоится «27» августа 2024 г. в 11 часов 00 минут по адресу: край Пермский, г. Пермь, р-н Орджоникидзевский, ул. Земляничная, 67. С проектом межевого плана земельного участка можно ознакомиться по адресу: г. Пермь, ул. Газеты Звезда, д.54. Требования о проведении согласования местоположения границ земельных участков на местности принимаются с «26» июля 2024 г. по «26» августа 2024 г., обоснованные возражения о местоположении границ земельных участков после ознакомления с проектом межевого плана принимаются с «26» июля 2024 г. по «26» августа 2024 г. по адресу: г. Пермь, ул. Газеты Звезда, д.54. Смежные земельные участки, в отношении местоположения границ которых проводится согласование: 59:01:3510373:1, земельные участки в кадастровых кварталах 59:01:3510373, 59:01:0000000. При проведении согласования местоположения границ при себе необходимо иметь документ, удостоверяющий личность, а также документы о правах на земельный участок (ч.12 ст.39, ч.2 ст. 40 Федерального закона от 24 июля 2007 г. N 221-ФЗ «О кадастровой деятельности»).

Кадастровым инженером Ошевой Екатериной Дмитриевной (618703, Пермский край, Добрянский г.о., рп.Полазна, ул.Нефтяников, д.56в, адрес электронной почты: miel.perm@yandex.ru, т.89068770193, № регистрации в государственном реестре лиц, осуществляющих кадастровую деятельность 273997), выполняются кадастровые работы в отношении земельного участка с кадастровым номером 59:01:2512431:93 (г.Пермь, ул.Яликовая, 32). Заказчиком кадастровых работ является Федосеева Тамара Васильевна (г.Пермь, ул.Яликовая, 32, т.8(342)2987775). Собрание заинтересованных лиц по поводу согласования местоположения границ состоится по адресу: Пермский край, г.Пермь, ул.Малкова, д.17, оф.201, 27 августа 2024г. в 10 часов 00 минут. С проектом межевого плана земельного участка можно ознакомиться по адресу: г.Пермь, ул.Малкова, д.17, оф.201. Требования о проведении согласования местоположения границ земельных участков на местности, обоснованные возражения о местоположении границ земельных участков после ознакомления с проектом межевого плана принимаются с «26» июля 2024г. по «26» августа 2024г., по адресу: г.Пермь, ул.Малкова, д.17, оф.201. Смежные земельные участки, в отношении местоположения границ которых проводится согласование 59:01:2512419:7 (г. Пермь, ул.Судоремонтная, 32), 59:01:2512419:9 (г.Пермь, ул.Судоремонтная, 32), а также иные участки расположенные в кадастровом квартале 59:01:2512419. При проведении согласования местоположения границ при себе необходимо иметь документ, удостоверяющий личность, а также документы о правах на земельный участок (ч.12 ст.39, ч.2 ст.40 ФЗ от 24.07.2007г. № 221-ФЗ «О кадастровой деятельности»).

Ответственность за достоверность вышеуказанных сведений, а также за необходимость опубликования извещения, соблюдение сроков, установленных Федеральным Законом от 24.07.2007 № 221-ФЗ «О государственном кадастре недвижимости» (в ред. от 30.12.2008 № 311-ФЗ) несет кадастровый инженер, указанный в извещении.