

## **РАЗДЕЛ ПЕРВЫЙ ПРАВОВЫЕ АКТЫ**

### **ПОСТАНОВЛЕНИЯ АДМИНИСТРАЦИИ ГОРОДА ПЕРМИ**

04.09.2024 № 733 О внесении изменений в муниципальную программу «Благоустройство города Перми», утвержденную постановлением администрации города Перми от 20.10.2021 № 914 .....	2
04.09.2024 № 734 О внесении изменений в Порядок определения объема и условий предоставления субсидий на иные цели бюджетным и автономным учреждениям на предоставление бесплатного горячего питания обучающимся 5-11 классов общеобразовательных организаций, являющимся детьми участников специальной военной операции, утвержденный постановлением администрации города Перми от 13.03.2024 № 174 .....	26
04.09.2024 № 735 О внесении изменений в муниципальную программу «Управление земельными ресурсами города Перми», утвержденную постановлением администрации города Перми от 15.10.2021 № 880 .....	30
04.09.2024 № 736 О внесении изменений в приложение 2 к Порядку определения объема и условий предоставления субсидий на иные цели бюджетным и автономным учреждениям на выполнение предписаний надзорных органов, приведение в нормативное состояние и улучшение материально-технического обеспечения, утвержденному постановлением администрации города Перми от 16.10.2020 № 1002 .....	37

### **ПРАВОВЫЕ АКТЫ ТЕРРИТОРИАЛЬНЫХ ОРГАНОВ АДМИНИСТРАЦИИ ГОРОДА ПЕРМИ**

Распоряжение главы администрации Орджоникидзевского района города Перми от 03.09.2024 № 059-37-01-04-99 «О внесении изменений в состав административной комиссии Орджоникидзевского района, утвержденный распоряжением главы администрации района от 01.08.2016 № СЭД-37-01-04-127 «Об утверждении состава административной комиссии» .....	41
Распоряжение главы администрации Орджоникидзевского района города Перми от 30.08.2024 № 059-37-01-04-97 «О сносе самовольной постройки».....	42

## **РАЗДЕЛ ВТОРОЙ ОФИЦИАЛЬНАЯ ИНФОРМАЦИЯ**

Заключение о результатах общественных обсуждений от 05 сентября 2024 г. № 22-урв .....	44
Информация о возможном установлении публичных сервитутов в отдельных целях в соответствии со статьей 39.42 Земельного кодекса Российской Федерации .....	45
Извещения о проведении собрания о согласовании местоположения границ земельных участков.....	87

## РАЗДЕЛ ПЕРВЫЙ ПРАВОВЫЕ АКТЫ

### ПОСТАНОВЛЕНИЯ АДМИНИСТРАЦИИ ГОРОДА ПЕРМИ



### АДМИНИСТРАЦИЯ ГОРОДА ПЕРМИ ПОСТАНОВЛЕНИЕ

04.09.2024

№ 733

#### **О внесении изменений в муниципальную программу «Благоустройство города Перми», утвержденную постановлением администрации города Перми от 20.10.2021 № 914**

В соответствии с постановлением администрации города Перми от 25 сентября 2013 г. № 781 «Об утверждении Порядка принятия решений о разработке муниципальных программ, их формирования и реализации» администрация города Перми ПОСТАНОВЛЯЕТ:

1. Утвердить прилагаемые изменения в муниципальную программу «Благоустройство города Перми», утвержденную постановлением администрации города Перми от 20 октября 2021 г. № 914 (в ред. от 14.02.2022 № 84, от 11.05.2022 № 349, от 23.06.2022 № 515, от 22.07.2022 № 620, от 12.09.2022 № 788, от 20.10.2022 № 1035, от 25.10.2022 № 1075, от 28.10.2022 № 1090, от 29.12.2022 № 1421, от 18.01.2023 № 24, от 09.02.2023 № 86, от 06.04.2023 № 270, от 18.04.2023 № 315, от 16.05.2023 № 391, от 19.06.2023 № 505, от 27.07.2023 № 642, от 07.09.2023 № 812, от 18.10.2023 № 1070, от 19.10.2023 № 1128, от 19.12.2023 № 1432, от 27.12.2023 № 1507, от 10.01.2024 № 11, от 06.02.2023 № 80, от 26.04.2024 № 327, от 19.06.2024 № 504, от 04.07.2024 № 563).

2. Настоящее постановление вступает в силу со дня официального обнародования посредством официального опубликования в печатном средстве массовой информации «Официальный бюллетень органов местного самоуправления муниципального образования город Пермь».

3. Управлению по общим вопросам администрации города Перми обеспечить обнародование настоящего постановления посредством официального опубликования в печатном средстве массовой информации «Официальный бюллетень органов местного самоуправления муниципального образования город Пермь».

4. Информационно-аналитическому управлению администрации города Перми обеспечить обнародование настоящего постановления посредством официального опубликования в сетевом издании «Официальный сайт муниципального образования город Пермь [www.gorodperm.ru](http://www.gorodperm.ru)».

5. Контроль за исполнением настоящего постановления возложить на заместителя главы администрации города Перми Галиханова Д.К.

И.о. Главы города Перми

О.Н. Андрианова

УТВЕРЖДЕНЫ  
 постановлением администрации  
 города Перми  
 от 04.09.2024 № 733

**ИЗМЕНЕНИЯ**  
**в муниципальную программу «Благоустройство города Перми»,**  
**утвержденную постановлением администрации города Перми от 20 октября 2021 г. № 914**

1. В разделе «Паспорт муниципальной программы»:  
 1.1. строку 7 изложить в следующей редакции:

7	<p>Перечень подпрограмм и задач</p> <p>1.1. Озеленение территории города Перми, в том числе путем создания парков, скверов, садов, бульваров.</p> <p>1.1.1. Поддержание в нормативном состоянии объектов озеленения общего пользования.</p> <p>1.1.2. Восстановление нормативного состояния объектов озеленения общего пользования.</p> <p>1.1.3. Обустройство объектов озеленения общего пользования на территории города Перми.</p> <p>1.1.4. Поддержание в нормативном состоянии и строительство элементов благоустройства, предназначенных для движения населения на территориях общего пользования города Перми.</p> <p>1.1.5. Организация демонтажа самовольно установленных и незаконно размещенных движимых объектов.</p> <p>1.1.6. Предупреждение воздействия водной среды.</p> <p>1.1.7. Благоустройство организованных мест отдыха у воды в городе Перми.</p> <p>2.1. Восстановление нормативного состояния и развитие мест погребения, в том числе крематория.</p> <p>2.1.1. Организация ритуальных услуг и содержания мест погребения.</p> <p>2.1.2. Восстановление нормативного состояния мест погребения.</p> <p>2.1.3. Строительство (реконструкция) мест погребения.</p> <p>3.1. Развитие коммунальной инфраструктуры и благоустройства территории индивидуальной жилой застройки в городе Перми.</p> <p>3.1.1. Обеспечение комфортной среды проживания на территориях индивидуальной жилой застройки в городе Перми.</p> <p>4.1. Повышение уровня благоустройства центрального района города Перми.</p> <p>4.1.1. Преобразование центрального района города Перми.</p> <p>5.1. Повышение уровня благоустройства территории города Перми.</p> <p>5.1.1. Выполнение мероприятий, направленных на соблюдение правил благоустройства.</p> <p>5.1.2. Благоустройство территорий общего пользования.</p>
---	--

1.2. строку 9 изложить в следующей редакции:

9	<p>Объемы и источники финансирования программы (подпрограммы)</p> <p>программа, всего (тыс. руб.), в том числе</p> <p>бюджет города Перми</p> <p>бюджет города Перми (неиспользованные ассигнования отчетного года)</p>	2022 год план	2023 год план	2024 год план	2025 год план	2026 год план
		2 548 337,61705	3 047 076,38593	2 784 076,19234	2 727 989,36322	974 206,400
		1 542 296,31571	1 602 520,10051	981 531,31326	1 708 547,872	974 206,400
		110 831,38943	170 345,59249	49 740,362	0,0	0,0

бюджет Пермского края	799 519,62521	1 003 697, 62487	1 520 718,110	1 019 441,49122	0,0
бюджет Пермского края (неиспользованные ассигнования отчетного года)	79 852,78670	93 597,90991	232 086,40708	0,0	0,0
бюджет Российской Федерации	0,000	162 636,68975	0,0	0,0	0,0
внебюджетные источники	15 837,500	14 256,800	0,0	0,0	0,0
внебюджетные источники (неиспользованные ассигнования отчетного года)	0,0	21,66840	0,0	0,0	0,0
подпрограмма 1.1, всего (тыс. руб.), в том числе	2 242 299,35446	2 468 262, 51259	2 558 846,83407	1 851 457, 85122	818 637,800
бюджет города Перми	1 236 786,56602	1 343 982, 91400	803 280,03626	832 016,360	818 637,800
бюджет города Перми (неиспользованные ассигнования отчетного года)	110 302,87653	147 039,12028	43 425,567	0,0	0,0
бюджет Пермского края	799 519,62521	869 364,100	1 520 718, 110	1 019 441, 49122	0,0
бюджет Пермского края (неиспользованные ассигнования отчетного года)	79 852,78670	93 597,90991	191 423,12081	0,0	0,0
внебюджетные источники	15 837,500	14 256,800	0,0	0,0	0,0
внебюджетные источники (неиспользованные ассигнования отчетного года)	0,0	21,66840	0,0	0,0	0,0
подпрограмма 2.1, всего (тыс. руб.), в том числе	215 913,45759	334 484,43272	120 904,55827	739 252,827	55 568,600
бюджет города Перми	215 384,94469	185 754,46051	73 926,477	739 252,827	55 568,600
бюджет города Перми (неиспользованные ассигнования отчетного года)	528,51290	23 306,47221	6 314,795	0,0	0,0
бюджет Пермского края	0,0	125 423,500	0,0	0,0	0,0
бюджет Пермского края (неиспользованные ассигнования отчетного года)	0,0	0,0	40 663,28627	0,0	0,0
подпрограмма 3.1, всего (тыс. руб.), в том числе	90 124,805	70 642,126	100 000,000	100 000,000	100 000,000
бюджет города Перми	90 124,805	70 642,126	100 000,000	100 000,000	100 000,000
подпрограмма 4.1, всего (тыс. руб.), в том числе	0,0	173 687,31462	0,0	0,0	0,0
бюджет города Перми	0,0	2 140,600	0,0	0,0	0,0
бюджет Пермского края	0,0	8 910,02487	0,0	0,0	0,0
бюджет Российской Федерации	0,0	162 636,68975	0,0	0,0	0,0
подпрограмма 5.1, всего (тыс. руб.), в том числе	0,0	0,0	4 324,800	37 278,685	0,0
бюджет города Перми	0,0	0,0	4 324,800	37 278,685	0,0

2. В разделе «Система программных мероприятий подпрограммы 1.1 «Озеленение территории города Перми, в том числе путем создания парков, скверов, садов, бульваров» муниципальной программы «Благоустройство города Перми»:

2.1. строку 1.1.1.1.8<sup>1</sup> изложить в следующей редакции:

1.1.1.1.8 <sup>1</sup>	количество объектов озеленения общего пользования, находящихся на содержании	ед.	-	195	204	204	204	204	МКУ «СОБ»	бюджет города Перми	0,0	428 149, 66014	285 167, 67632	299 787, 200	300 363, 200
										бюджет города Перми (неиспользованные ассигнования отчетного года)	0,0	25 576, 06854	2 734, 247	0,0	0,0
										внебюджетные источники (неиспользованные ассигнования отчетного года)	0,0	21, 66840	0,0	0,0	0,0
	Итого по ПНР	ед.	189	195	204	204	204	204		итого, в том числе	411 543, 35519	453 747, 39708	287 901, 92332	299 787, 200	300 363, 200
										бюджет города Перми	395 705, 85519	428 149, 66014	285 167, 67632	299 787, 200	300363, 200
										бюджет города Перми (неиспользованные ассигнования отчетного года)	0,0	25 576, 06854	2 734,247	0,0	0,0
										внебюджетные источники	15 837, 500	0,0	0,0	0,0	0,0
										внебюджетные источники (неиспользованные ассигнования отчетного года)	0,0	21, 66840	0,0	0,0	0,0

2.2. строку 1.1.1.1.9.3 изложить в следующей редакции:

1.1.1.1.9.3	количество объектов озеленения общего пользования, облагаемых налогами	ед.	-	1	2	2	2	2	МКУ «СОБ»	бюджет города Перми	0,0	2 982, 623	2 112, 832	721, 900	145, 900
-------------	--	-----	---	---	---	---	---	---	-----------	---------------------	-----	------------	------------	----------	----------

2.3. после строки 1.1.1.1.9.3 дополнить строкой 1.1.1.1.10 следующего содержания:

1.1.1.1.10	количество объектов озеленения общего пользования, в отношении которых выполнены кадастровые работы	ед.	-	-	11	-	-	-	МКУ «Пермблагостройство»	бюджет города Перми	0,0	0,0	239,65351	0,0	0,0
------------	---	-----	---	---	----	---	---	---	--------------------------	---------------------	-----	-----	-----------	-----	-----

2.4. строку «Итого по мероприятию 1.1.1.1.1, в том числе по источникам финансирования» изложить в следующей редакции:

Итого по мероприятию 1.1.1.1.1, в том числе по источникам финансирования	итого, в том числе	411 808, 97219	456 731, 12008	290 254, 40883	300 509, 100	300 509, 100
	бюджет города Перми	395 971, 47219	431 133, 38314	287 520, 16183	300 509, 100	300 509, 100
	бюджет города Перми (неиспользованные ассигнования отчетного года)	0,0	25 576, 06854	2 734,247	0,0	0,0
	внебюджетные источники	15 837, 500	0,0	0,0	0,0	0,0
Итого по мероприятию 1.1.1.1.1, в том числе по источникам финансирования	внебюджетные источники (неиспользованные ассигнования отчетного года)	0,0	21, 66840	0,0	0,0	0,0

2.5. строку «Итого по основному мероприятию 1.1.1.1, в том числе по источникам финансирования» изложить в следующей редакции:

Итого по основному мероприятию 1.1.1.1, в том числе по источникам финансирования	итого, в том числе	614 702, 04785	513 735, 37977	307 258, 66883	300 509, 100	300 509, 100
	бюджет города Перми	584 621, 37198	451 474, 98314	287 520, 16183	300 509, 100	300 509, 100
	бюджет города Перми (неиспользованные ассигнования отчетного года)	14 243, 17587	62 238, 72823	19 738, 507	0,0	0,0
	внебюджетные источники	15 837, 500	0,0	0,0	0,0	0,0
	внебюджетные источники (неиспользованные ассигнования отчетного года)	0,0	21, 66840	0,0	0,0	0,0

2.6. строку 1.1.1.2.1.9 изложить в следующей редакции:

1.1.1.2.1.9	площадь земель, не принадлежащих физическим и (или) юридическим лицам, уборка водозащитных зон	тыс. кв. м	-	13 777, 10081	14 036, 84595	14 036, 84595	14 036, 84595	14 036, 84595	МКУ «СОБ»	бюджет города Перми	0,0	30 197, 07767	32 770, 300	32 770, 200	32 770, 200
	Итого по ПНР	тыс. кв. м	13 531, 67381	13 777, 10081	14 036, 84595	14 036, 84595	14 036, 84595	14 036, 84595		бюджет города Перми	15 413, 744	30 197, 07767	32 770, 300	32 770, 200	32 770, 200

2.7. строки 1.1.1.3.1.1, «Итого по мероприятию 1.1.1.3.1, в том числе по источникам финансирования», «Итого по основному мероприятию 1.1.1.3, в том числе по источникам финансирования», «Итого по задаче 1.1.1, в том числе по источникам финансирования» изложить в следующей редакции:

1.1.1.3.1.1	количество фон-танов, в отно-шении которых осуществляется содержание и ремонт	ед.	15	15	15	15	15	15	15	15	16 133, 72628	18 473, 79904	18 447, 777	19 532, 000	19 532, 000
Итого по мероприятию 1.1.1.3.1, в том числе по источникам финансирования															
Итого по основному мероприятию 1.1.1.3, в том числе по источникам финансирования															
Итого по задаче 1.1.1, в том числе по источникам финансирования															
итого, в том числе															
бюджет города Пермь															
итого, в том числе															
бюджет города Пермь															
внебюджетные источники															
внебюджетные источники (ней-спользованные ассигнования отчетного года)															

2.8. строки 1.1.2.1.1.1, «Итого по мероприятию 1.1.2.1.1, в том числе по источникам финансирования» изложить в следующей редакции:

1.1.2.1.1.1	площадь объек-тов озеленения общего пользо-вания, на кото-рых выполнены работы по капитально-му ремонту	га	1,1	3, 88	10,24	3, 31	1, 7	1, 7	1, 7	1, 7	67 818, 56969	0,00075	69 733, 046	98 535, 000	112 576, 300
Итого по мероприятию 1.1.2.1.1, в том числе по источникам финансирования															
бюджет города Пермь															
бюджет города Пермь (неиспользованные ассигнования отчетно-го года)															
итого, в том числе															
бюджет города Пермь															
итого, в том числе															
бюджет города Пермь															
внебюджетные источники															
внебюджетные источники (ней-спользованные ассигнования отчетного года)															

		бюджет города Перми		67 818, 56969	0,00075	69 733, 046	98 535, 000	112 576, 300					
		бюджет города Перми (неиспользованные ассигнования отчетного года)		0,0	24 698, 15013	0,0	0,0	0,0					
2.9. строки 1.1.2.1.2.1, «Итого по мероприятию 1.1.2.1.2, в том числе по источникам финансирования», «Итого по основному мероприятию 1.1.2.1, в том числе по источникам финансирования», «Итого по задаче 1.1.2, в том числе по источникам финансирования» изложить в следующей редакции:													
1.1.2.1.2.1	площадь объектов озеленения общего пользования, на которых выполнены работы по капитальному ремонту	га	18, 7	14, 76	3, 31	-	-	МКУ «Пермблаг-устройство»	363 532, 63079	613 710, 28487	100 000, 000	0,0	0,0
			-	-	8, 74	8, 74	-		95 819, 00676	0,0	8 376, 159	0,0	0,0
	площадь объектов озеленения общего пользования, на которых выполнены работы по капитальному ремонту (невывполнение показателя за отчетный год)		-	-	8, 74	8, 74	-		592 085, 81803	796 507, 900	0,0	114 760, 400	0,0
									79 852, 78670	19 341, 95930	191 423, 12081	0,0	0,0
Итого по мероприятию 1.1.2.1.2, в том числе по источникам финансирования													
		итого, в том числе		1 131 290, 24228	1 429 560, 14417	299 799, 27981	114 760, 400	0,0					
		бюджет города Перми		363 532, 63079	613 710, 28487	100 000, 000	0,0	0,0					
		бюджет города Перми (неиспользованные ассигнования отчетного года)		95 819, 00676	0,0	8 376,159	0,0	0,0					
		бюджет Пермского края		592 085, 81803	796 507, 900	0,0	114 760, 400	0,0					
		бюджет Пермского края (неиспользованные ассигнования отчетного года)		79 852, 78670	19 341, 95930	191 423, 12081	0,0	0,0					



Итого по основному мероприятию 1.1.2.1, в том числе по источникам финансирования	итого, в том числе	1 199 108, 81197	1 454 258, 29505	369 532, 32581	213 295, 400	112 576, 300
	бюджет города Перми	431 351, 20048	613 710, 28562	169 733, 046	98 535, 000	112 576, 300
	бюджет города Перми (неиспользованные ассигнования отчетного года)	95 819, 00676	24 698, 15013	8376,159	0,0	0,0
	бюджет Пермского края	592 085, 81803	796 507, 900	0,0	114 760, 400	0,0
	бюджет Пермского края (неиспользованные ассигнования отчетного года)	79 852, 78670	19 341, 95930	191423, 12081	0,0	0,0
	итого, в том числе	1 199 108, 81197	1 454 258, 29505	369 532, 32581	213 295, 400	112 576, 300
Итого по задаче 1.1.2, в том числе по источникам финансирования	бюджет города Перми	431 351, 20048	61 3710, 28562	169 733, 046	98 535, 000	112 576, 300
	бюджет города Перми (неиспользованные ассигнования отчетного года)	95 819, 00676	24 698, 15013	8 376, 159	0,0	0,0
	бюджет Пермского края	592 085, 81803	796 507, 900	0,0	114 760, 400	0,0
	бюджет Пермского края (неиспользованные ассигнования отчетного года)	79 852, 78670	19 341, 95930	191 423, 12081	0,0	0,0
	итого, в том числе	1 199 108, 81197	1 454 258, 29505	369 532, 32581	213 295, 400	112 576, 300
	бюджет города Перми	431 351, 20048	61 3710, 28562	169 733, 046	98 535, 000	112 576, 300

2.10. строку 1.1.3.1.1.8<sup>1</sup> изложить в следующей редакции:

1.1.3.1.1.8 <sup>1</sup>	ед	-	-	-	1	-	МКУ «Пермблагостройство»	бюджет города Перми	0,0	0,0	0,0	15 682, 77077	0,0
выполненные проектно-изыскательские работы по объекту озеленения у Мотовилихинского пруда													

2.11. после строки 1.1.3.1.1.8<sup>1</sup> дополнить строкой 1.1.3.1.1.8<sup>2</sup> следующего содержания:

1.1.3.1.1.8 <sup>2</sup>	выполненные строительно-монтажные работы по объекту озеленения у Мотовилихинского пруда	ед	-	-	-	1	1	МКУ «Пермблаг-устройство»	бюджет города Перми	0,0	0,0	0,0	83 217, 22923	302 167, 200
--------------------------	---	----	---	---	---	---	---	---------------------------	---------------------	-----	-----	-----	---------------	--------------

2.12. строки 1.1.3.1.3.2-, «Итого по мероприятию 1.1.3.1.3.3, в том числе по источникам финансирования» изложить в следующей редакции:

1.1.3.1.3.2	выполненные строительно-монтажные работы по обустройству «Архирейского подворья»	га	-	1,6	0,0	1,6	-	МКУ «Пермблаг-устройство»	бюджет Пермского края	0,0	32 709, 900	0,0	198 539, 20122	0,0	
Итого по мероприятию 1.1.3.1.3.3, в том числе по источникам финансирования															
										итого, в том числе	840 479,440	1 079 361, 65122	0,0	0,0	
										бюджет города Перми	0,0	0,0	145 523,570	174 680,560	0,0
										бюджет Пермского края	0,0	32 709, 900	694 955,870	904 681, 09122	0,0

2.13. строки «Итого по основному мероприятию 1.1.3.1, в том числе по источникам финансирования», «Итого по задаче 1.1.3, в том числе по источникам финансирования» изложить в следующей редакции:

Итого по основному мероприятию 1.1.3.1, в том числе по источникам финансирования															
										итого, в том числе	237 880, 77146	327 071, 89285	1 153 600, 541	1 234 282, 85122	302 167, 200
										бюджет города Перми	154 943, 67038	149 847, 77495	216 571, 270	329 601, 760	302 167, 200
										бюджет города Перми (неиспользованные ассигнования отчетного года)	240, 69390	60 102, 24192	15 213, 401	0,0	0,0
										бюджет Пермского края	82 696, 40718	32 709, 900	921 815, 870	904 681, 09122	0,0
										бюджет Пермского края (неиспользованные ассигнования отчетного года)	0,0	70 155, 17598	0,0	0,0	0,0
										внебюджетные источники	0,0	14 256, 800	0,0	0,0	0,0
Итого по задаче 1.1.3, в том числе по источникам финансирования															
										итого, в том числе	237 880, 77146	327 071, 89285	1 153 600, 541	1 234 282, 85122	302 167, 200
										бюджет города Перми	154 943, 67038	149 847, 77495	216 571, 270	329 601, 760	302 167, 200
										бюджет города Перми (неиспользованные ассигнования отчетного года)	240, 69390	60 102, 24192	15 213, 401	0,0	0,0
										бюджет Пермского края	82 696, 40718	32 709, 900	921 815, 870	904 681, 09122	0,0
										бюджет Пермского края (неиспользованные ассигнования отчетного года)	0,0	70 155, 17598	0,0	0,0	0,0
										внебюджетные источники	0,0	14 256,800	0,0	0,0	0,0

2.14. строки 1.1.5.1.1.1, 1.1.5.1.1.2 изложить в следующей редакции:

1.1.5.1.1.1	количество демонтированных, перемещенных и сохраненных, транспортированных и захороненных либо утилизированных самовольно установленных и незаконно размещенных движимых объектов (за исключением заборов)	ед.	13	17	35	13	13	13	АДР	бюджет города Перми	0,001	32,60665	175, 16325	235,900	245,300	
		ед.	36	15	15	15	15	15	АИР	бюджет города Перми	0,0	97,500	476, 31324	272,200	283,100	
					10						бюджет города Перми (неиспользованные ассигнования отчетного года)	0,0	0,0	97,500	0,0	0,0
		ед.	5	5	10	7	5	5	АКР	бюджет города Перми	70,000	72,436	174, 500	127,000	94,400	
		ед.	20	15	15	15	15	15	АМР	бюджет города Перми	69,601	275,329	0,00745	272,200	283,100	
		ед.	15	15	22	13	12	12	АОР	бюджет города Перми	209,900	0,0	244, 300	235,900	226,500	
Итого по ПНР		ед.	61	38	13	15	15	15	АСР	бюджет города Перми	202,19995	0,0	225, 91449	272,200	283,100	
		ед.	2	2	2	2	2	2	АНЛ	бюджет города Перми	28,000	8,46520	19,1 18	36,300	37,700	
		ед.	152	107	122	80	77	77		бюджет города Перми	579,70195	486,33685	1 315, 31643	1 451, 700	1 453, 200	
		кв.	50	50	50	50	50	50	АДР	бюджет города Перми	25,400	0,0	31,600	32,800	34,200	
		кв.	91	75	81,2	80,5	80	80	АИР	бюджет города Перми	0,0	0,0	57,800	53,100	54,700	
		кв.	30	30	30	30	40	40	АКР	бюджет города Перми	15,200	15,800	20, 700	19,700	27,300	
1.1.5.1.1.2	площадь демонтированных, перемещенных и сохраненных, транспортированных и захороненных либо утилизированных самовольно установленных и незаконно размещенных движимых объектов (заборы)	кв.	10	10	-	-	-	-	АЛР	бюджет города Перми	5,100	5,300	0,0	0,0	0,0	
		кв.	60	60	70	70	70	70	АМР	бюджет города Перми	30,400	31,600	0,0	46,000	47,800	
		кв.	50	50	125	50	50	50	АОР	бюджет города Перми	25,300	0,0	11,500	11,900	12,400	
		кв.	80	60	50	50	50	50	АСР	бюджет города Перми	29,237	0,0	27,313	46,700	34,200	
		кв.	65	62	143	50	45,2	45,2	АНЛ	бюджет города Перми	33,000	10,73580	47,482	32,800	30,900	
		кв.	436	397	549,2	380,5	385,2	385,2		бюджет города Перми	163,637	63,43580	196,395	243,000	241,500	

2.15. строки «Итого по мероприятию 1.1.5.1.1, в том числе по источникам финансирования», «Итого по основному мероприятию 1.1.5.1, в том числе по источникам финансирования», «Итого по задаче 1.1.5, в том числе по источникам финансирования» изложить в следующей редакции:

Итого по мероприятию 1.1.5.1.1, в том числе по источникам финансирования	итого, в том числе	743,33895	549,77265	1 609,21143	1 694,700	1 694,700
	бюджет города Перми	743,33895	549,77265	1 511,71143	1 694,700	1 694,700
	бюджет города Перми (неиспользованные ассигнования отчетного года)	0,0	0,0	97,500	0,0	0,0
Итого по основному мероприятию 1.1.5.1, в том числе по источникам финансирования	итого, в том числе	743,33895	549,77265	1 609,21143	1 694,700	1 694,700
	бюджет города Перми	743,33895	549,77265	1 511,71143	1 694,700	1 694,700
	бюджет города Перми (неиспользованные ассигнования отчетного года)	0,0	0,0	97,500	0,0	0,0
Итого по задаче 1.1.5, в том числе по источникам финансирования	итого, в том числе	743,33895	549,77265	1 609,21143	1 694,700	1 694,700
	бюджет города Перми	743,33895	549,77265	1 511,71143	1 694,700	1 694,700
	бюджет города Перми (неиспользованные ассигнования отчетного года)	0,0	0,0	97,500	0,0	0,0

2.16. строки 1.1.6.1.2.1, «Итого по мероприятию 1.1.6.1.2, в том числе по источникам финансирования», «Итого по основному мероприятию 1.1.6.1, в том числе по источникам финансирования», «Итого по задаче 1.1.6, в том числе по источникам финансирования» изложить в следующей редакции:

1.1.6.1.2.1	количество гидротехнических сооружений, находящихся на содержании и ремонте	ед.	-	3	4	-	-	МКУ «Пермблагостройство»	бюджет города Перми	0,0	1 755,307	2 048,000	0,0	0,0
Итого по мероприятию 1.1.6.1.2, в том числе по источникам финансирования									бюджет города Перми	0,0	1 755,307	2 048,000	0,0	0,0
Итого по основному мероприятию 1.1.6.1, в том числе по источникам финансирования									итого, в том числе	137 402,200	102 255,25576	600 950,240	0,0	0,0
									бюджет города Перми	12 664,800	58 008,18113	2 048,000	0,0	0,0
									бюджет Пермского края	124 737,400	40 146,300	598 902,240	0,0	0,0
									бюджет Пермского края (неиспользованные ассигнования отчетного года)	0,0	4 100,77463	0,0	0,0	0,0
Итого по задаче 1.1.6, в том числе по источникам финансирования									итого, в том числе	137 402,200	102 255,25576	600 950,240	0,0	0,0
									бюджет города Перми	12 664,800	58 008,18113	2 048,000	0,0	0,0
									бюджет Пермского края	124 737,400	40 146,300	598 902,240	0,0	0,0
									бюджет Пермского края (неиспользованные ассигнования отчетного года)	0,0	4 100,77463	0,0	0,0	0,0

2.17. строку 1.1.7.1.1.2 изложить в следующей редакции:

1.1.7.1.1.2	количество организованных мест отдыха у воды, находящихся на содержании	ед.	-	-	4	5	5	МКУ «СОБ»	бюджет города Перми	0,0	0,0	4 702,600	6 273,900	6 288,600
-------------	---	-----	---	---	---	---	---	-----------	---------------------	-----	-----	-----------	-----------	-----------

2.18. строки «Итого по мероприятию 1.1.7.1.1, в том числе по источникам финансирования», «Итого по основному мероприятию 1.1.7.1, в том числе по источникам финансирования», «Итого по задаче 1.1.7, в том числе по источникам финансирования», «Всего по подпрограмме 1.1, в том числе по источникам финансирования» изложить в следующей редакции:

Итого по мероприятию 1.1.7.1.1, в том числе по источникам финансирования	бюджет города Перми	0,0	0,0	32 590,600	6 273,900	6 288,600
Итого по основному мероприятию 1.1.7.1, в том числе по источникам финансирования	бюджет города Перми	0,0	0,0	32 590,600	6 273,900	6 288,600
Итого по задаче 1.1.7, в том числе по источникам финансирования	бюджет города Перми	0,0	0,0	32 590,600	6 273,900	6 288,600
Всего по подпрограмме 1.1, в том числе по источникам финансирования	всего, в том числе	2 242 299,35446	2 468 262,51259	2 558 846,83407	1 851 457,85122	818 637,800
	бюджет города Перми	1 236 786,56602	13 43 982,914	803 280,03626	832 016,360	818 637,800
	бюджет города Перми (неиспользованные ассигнования отчетного года)	110 302,87653	147 039,12028	43 425,567	0,0	0,0
	бюджет Пермского края	799 519,62521	869 364,100	1 520 718,110	1 019 441,49122	0,0
	бюджет Пермского края (неиспользованные ассигнования отчетного года)	79 852,78670	93 597,90991	191 423,12081	0,0	0,0
	внебюджетные источники	15 837,500	14 256,800	0,0	0,0	0,0
	внебюджетные источники (неиспользованные ассигнования отчетного года)	0,0	21,66840	0,0	0,0	0,0

2.19. в приложении 2 строку 1.1.2.1.1.1 изложить в следующей редакции:

1.1.2.1.1.1	площадь объектов озеленения общего пользования, на которых выполнены работы по капитальному ремонту	2022	2025	28 856,68497	0,00075	69 733,046	98 535,000	112 576,300
	капитальный ремонт парка культуры и отдыха «Балагово»			0,0	2 4698,15013	0,0	0,0	0,0
				5 009,89821	0,0	0,0	98 535,000	0,0
				0,0	46,42917	0,0	0,0	0,0

	капитальный ремонт Парка культуры и отдыха в Кировском районе	2026	2026	бюджет города Перми	0,0	0,0	0,0	0,0	0,0	112 576,300
	капитальный ремонт сквера у гостиницы «Урал»	2022	2022	бюджет города Перми	22 652,78676	0,0	0,0	0,0	0,0	0,0
	капитальный ремонт сквера в б6 квартале, эспланада	2022	2023	бюджет города Перми	1 194,000	0,0	0,0	0,0	0,0	0,0
				бюджет города Перми (неиспользованные ассигнования отчетного года)	0,0	24 651,72096	0,0	0,0	0,0	0,0
	капитальный ремонт сквера на набережной реки Камы (набережная реки Камы от ул. Чистопольской до ул. Шишкина)	2023	2024	бюджет города Перми	0,0	0,00075	68 252,684	0,0	0,0	0,0
	капитальный ремонт газонов по ул. Петропавловской	2024	2024	бюджет города Перми	0,0	0,0	1 480,362	0,0	0,0	0,0

2.20. строку 1.1.2.1.2.1 изложить в следующей редакции:

1.1.2.1.2.1	площадь объектов озеленения общего пользования, на которых выполнены работы по капитальному ремонту			бюджет города Перми	363 532,63079	601 498,44962	100 000,000	0,0	0,0	0,0
				бюджет города Перми (неиспользованные ассигнования отчетного года)	95 819,00676	0,0	8 376,159	0,0	0,0	0,0
				бюджет Пермского края	555 630,92192	605 084,77919	0,0	114 760,400	0,0	0,0
				бюджет Пермского края (неиспользованные ассигнования отчетного года)	61 508,13156	19 341,95930	191 423,12081	0,0	0,0	0,0
		2022	2023	бюджет города Перми	18 820,989	37 166,28171	0,0	0,0	0,0	0,0
	капитальный ремонт бульвара по Комсомольскому проспекту (от ул. Монастырской до ул. Чкалова)			бюджет города Перми (неиспользованные ассигнования отчетного года)	8 827,00676	0,0	0,0	0,0	0,0	0,0
				бюджет Пермского края	30 809,94143	0,0	0,0	0,0	0,0	0,0
				бюджет Пермского края (неиспользованные ассигнования отчетного года)	33 716,18036	0,0	0,0	0,0	0,0	0,0

капитальный ремонт сквера в 66 квартале, эспланада	2022	бюджет города Перми (неиспользованные ассигнования отчетного года)	92 043,71021	0,0	0,0	0,0	0,0	0,0
			86 992,000	0,0	0,0	0,0	0,0	0,0
	2023	бюджет Пермского края	359 633,94719	0,0	0,0	0,0	0,0	0,0
			27 791,95120	9 528,99260	0,0	0,0	0,0	0,0
	2024	бюджет города Перми	202 667,93158	467 877,52043	0,0	0,0	0,0	0,0
			0,0	0,0	40,706	0,0	0,0	0,0
			0,0	203 683,28559	0,0	0,0	0,0	0,0
			0,0	0,0	90 564,21441	0,0	0,0	0,0
	2023	бюджет города Перми	0,0	0,0	100 000,000	0,0	0,0	0,0
			0,0	114 760,400	0,0	114 760,400	0,0	0,0
2024	бюджет города Перми	50 000,000	96 454,64748	0,0	0,0	0,0	0,0	
		0,0	0,0	8 335,453	0,0	0,0	0,0	
2022	бюджет Пермского края	165 187,03330	286 641,09360	0,0	0,0	0,0	0,0	
		0,0	9 812,96670	100 858,90640	0,0	0,0	0,0	

3. В разделе «Система программных мероприятий подпрограммы 2.1 «Восстановление нормативного состояния и развитие мест погребения, в том числе крематория» муниципальной программы «Благоустройство города Перми»:

3.1. строки 2.1.1.1.2.1, «Итого по мероприятию 2.1.1.1.2, в том числе по источникам финансирования» изложить в следующей редакции:

2.1.1.1.2.1	количество дней в году, в течение которых осуществляются автобусные перевозки	ед.	55	55	55	55	МКУ «Пермблаг-устройство»	бюджет города Перми	594,600	593,978	593,940	594,600	594,600
Итого по мероприятию 2.1.1.1.2, в том числе по источникам финансирования								бюджет города Перми	594,600	593,978	593,940	594,600	594,600

3.2. строку «Итого по основному мероприятию 2.1.1.1, в том числе по источникам финансирования» изложить в следующей редакции:

Итого по основному мероприятию 2.1.1.1, в том числе по источникам финансирования	итого, в том числе		43 578,95959	83 500,37551	65 182,751	54 713,100	54 713,100
	бюджет города Перми		43 050,44669	83 470,67551	65 182,751	54 713,100	54 713,100
	бюджет города Перми (неиспользованные ассигнования отчетного года)		528,51290	29,700	0,0	0,0	0,0

3.3. строки 2.1.1.2.1.1, «Итого по мероприятию 2.1.1.2.1, в том числе по источникам финансирования», «Итого по основному мероприятию 2.1.1.2, в том числе по источникам финансирования», «Итого по задаче 2.1.1, в том числе по источникам финансирования» изложить в следующей редакции:

2.1.1.2.1.1	количество эвакуированных умерших	чел.	668	668	668	668	МКУ «Пермблаг-устройство»	бюджет города Перми	0,0	0,085	591,300	855,500	855,500
Итого по мероприятию 2.1.1.2.1, в том числе по источникам финансирования									0,0	0,085	591,300	855,500	
Итого по основному мероприятию 2.1.1.2, том числе по источникам финансирования									0,0	0,085	591,300	855,500	
Итого по задаче 2.1.1, в том числе по источникам финансирования									43 578,95959	83 500,46051	65 774,051	55 568,600	
									43 050,44669	83 470,76051	65 774,051	55 568,600	
									528,51290	29,700	0,0	0,0	
									51290				

3.4. строку 2.1.2.1.1.1 изложить в следующей редакции:

2.1.2.1.1.1	количество мест погребения, на которых выполнены работы по капитальному ремонту	ед.	1	1	1	2	-	МКУ «Пермблаг-устройство»	бюджет города Перми	75 834,498	102 283,700	0,0	204 701,400	0,0			
			бюджет города Перми (неиспользованные ассигнования отчетного года)									0,0	0,0	601,002	0,0		
			бюджет Пермского края									0,0	125 423,500	0,0	0,0	0,0	
			бюджет Пермского края (неиспользованные ассигнования отчетного года)									0,0	0,0	40 663,28627	0,0		



3.5. строку «Всего по подпрограмме 2.1, в том числе по источникам финансирования» изложить в следующей редакции:

Всего по подпрограмме 2.1, в том числе по источникам финансирования	всего, в том числе	215 913,45759	334 484,43272	120 904,55827	739 252,827	55 568,600
	бюджет города Перми	215 384,94469	185 754,46051	73 926,477	739 252,827	55 568,600
	бюджет города Перми (неиспользованные ассигнования отчетного года)	528,51290	23 306,47221	6 314,795	0,0	0,0
	бюджет Пермского края	0,0	125 423,500	0,0	0,0	0,0
	бюджет Пермского края (неиспользованные ассигнования отчетного года)	0,0	0,0	40 663,28627	0,0	0,0

3.6. в приложении 2 строку 2.1.2.1.1 изложить в следующей редакции:

2.1.2.1.1.1 количество мест потребления, на которых выполнены работы по капитальному ремонту	итого, в том числе		75 834,498	186 415,24883	41 264,28827	204 701,400	0,0	
	бюджет города Перми		75 834,498	101 655,03510	0,0	204 701,400	0,0	
	бюджет города Перми (неиспользованные ассигнования отчетного года)		0,0	0,0	601,002	0,0	0,0	
	бюджет Пермского края		0,0	84 760,21373	0,0	0,0	0,0	
	бюджет Пермского края (неиспользованные ассигнования отчетного года)		0,0	0,0	40 663,28627	0,0	0,0	
	капитальный ремонт кладбища «Егошихинское»	2022	2024	75 834,498	101 655,03510	0,0	597,000	0,0
				0,0	0,0	601,002	0,0	0,0
				0,0	84 760,21373	0,0	0,0	0,0
				0,0	0,0	406 63,28627	0,0	0,0
	капитальный ремонт кладбища «Банная гора (новое)»	2025	2025	0,0	0,0	0,0	204 104,400	0,0

4. В разделе «Система программных мероприятий подпрограммы 5.1 «Повышение уровня благоустройства территории города Перми» муниципальной программы «Благоустройство города Перми»:

4.1. после строки «Итого по задаче 5.1.1, в том числе по источникам финансирования» дополнить строками 5.1.2, 5.1.2.1, 5.1.2.1.1, 5.1.2.1.1.1, «Итого по мероприятию 5.1.2.1.1, в том числе по источникам финансирования», «Итого по основному мероприятию 5.1.2.1, в том числе по источникам финансирования», «Итого по задаче 5.1.2, в том числе по источникам финансирования» следующего содержания:

5.1.2	Задача. Благоустройство территорий общего пользования						
5.1.2.1	Обеспечение доступа к земельным участкам						
5.1.2.1.1	Благоустройство территорий для обеспечения доступа к земельным участкам, предоставленным отдельным категориям граждан						



6.2. строки 1.1.1.1.8-1.1.1.1.11 изложить в следующей редакции:

1.1.1.1.8	текущий ремонт объектов озеленения	01.01.2024	01.11.2024	количество объектов озеленения общего пользования, на которых выполнен ремонт	ед.	46	бюджет города Перми	54 659,880	
				количество объектов озеленения общего пользования, на которых выполнен ремонт (невыполнение показателя за 2023 год)		1	бюджет города Перми (неиспользованные ассигнования 2023 года)	1 668,45753	
1.1.1.1.9	содержание капитальных туалетов	01.01.2024	31.12.2024	количество туалетов, находящихся на содержании	ед.	4	бюджет города Перми	6 687,62676	
1.1.1.1.10	содержание модульных туалетов	01.01.2024	31.12.2024	количество туалетов, находящихся на содержании	ед.	24	бюджет города Перми	21 339,77364	
				количество туалетов, находящихся на содержании		1	бюджет города Перми (неиспользованные ассигнования 2023 года)	1 065,78947	
1.1.1.1.11	налогообложение объектов озеленения общего пользования	МКУ «СОБ»	01.01.2024	31.12.2024	количество объектов озеленения общего пользования, облагаемых налогами	ед.	2	бюджет города Перми	2 112,832

6.3. после строки 1.1.1.1.11 дополнить строками 1.1.1.1.12, 1.1.1.1.13 следующего содержания:

1.1.1.1.12	восстановление благоустройства на объектах озеленения общего пользования	МКУ «СОБ»	01.07.2024	31.12.2024	количество объектов озеленения общего пользования, на которых выполнены работы по восстановлению благоустройства	ед.	3	бюджет города Перми	1 419,926
1.1.1.1.13	кадастровые работы на объектах озеленения общего пользования	МКУ «Пермблагостройство»	01.01.2024	31.12.2024	количество объектов озеленения общего пользования, в отношении которых выполнены кадастровые работы	ед.	11	бюджет города Перми	239,65351

6.4. строку «Итого по мероприятию 1.1.1.1, в том числе по источникам финансирования» изложить в следующей редакции:

Итого по мероприятию 1.1.1.1, в том числе по источникам финансирования	итого, в том числе	290 254,40883
	бюджет города Перми	287 520,16183
	бюджет города Перми (неиспользованные ассигнования 2023 года)	2 734,247

6.5. строку «Итого по основному мероприятию 1.1.1, в том числе по источникам финансирования» изложить в следующей редакции:

Итого по основному мероприятию 1.1.1, в том числе по источникам финансирования	итого, в том числе	307 258,66883
	бюджет города Перми	287 520,16183
	бюджет города Перми (неиспользованные ассигнования 2023 года)	19 738,507

6.6. строки 1.1.1.2.1.1, 1.1.1.2.1.2 изложить в следующей редакции:

1.1.1.2.1.1	выполнение работ по содержанию земель, не принадлежащих физическим и (или) юридическим лицам, уборка водоохран-ных зон	МКУ «СОБ»	01.04.2024	30.11.2024	площадь земель, не принадлежащих физическим и (или) юридическим лицам, уборка водоохран-ных зон	тыс. кв. м	14 036, 84595	бюджет города да Пермь	32 770, 300
1.1.1.2.1.2	ликвидация аварийных (упавших) деревьев		01.01.2024	25.12.2024	количество ликвидированных аварийных (упавших) деревьев	ед.	822		

6.7. строки 1.1.1.3.1.1, «Итого по мероприятию 1.1.1.3.1, в том числе по источникам финансирования», «Итого по основному мероприятию 1.1.1.3, в том числе по источникам финансирования», «Итого по задаче 1.1.1, в том числе по источникам финансирования» изложить в следующей редакции:

1.1.1.3.1.1	выполнение работ по содержанию и ремонту фонтанов	МКУ «Пермблаг-устройство»	11.01.2024	31.12.2024	количество фонтанов, в отношении которых осуществляется содержание и ремонт	ед.	15	бюджет города Пермь	18 447,777
Итого по мероприятию 1.1.1.3.1, в том числе по источникам финансирования									
Итого по основному мероприятию 1.1.1.3, в том числе по источникам финансирования									
Итого по задаче 1.1.1, в том числе по источникам финансирования									
								итого, в том числе	358 476,74583
								бюджет города Пермь	338 738,23883
								бюджет города Пермь (неиспользованные ассигнования 2023 года)	19 738,507

6.8. после строки 1.1.2.1.1.1.1 дополнить строками 1.1.2.1.1.2, 1.1.2.1.1.2.1 следующего содержания:

1.1.2.1.1.2	Капитальный ремонт газонов по ул. Петропавловской (от ул. Крисанова до ул. Попова)								
1.1.2.1.1.2.1	выполнение проектно-изыскательских работ по капитальному ремонту объекта (обеспечение доступности для МГН)	МКУ «Пермблаг-устройство»	01.01.2024	31.12.2024	количество подписанных актов приемки выполненных строительно-монтажных работ по капитальному ремонту объекта	ед.	1	бюджет города Пермь	1 480,362

6.9. строку «Итого по мероприятию 1.1.2.1.1, в том числе по источникам финансирования» изложить в следующей редакции:

Итого по мероприятию 1.1.2.1.1, в том числе по источникам финансирования								бюджет города Пермь	69 733,046
--	--	--	--	--	--	--	--	---------------------	------------

6.10. строку 1.1.2.1.2.1.1 изложить в следующей редакции:

1.1.2.1.2.1.1	выполнение строительно-монтажных работ по капитальному ремонту объекта	МКУ «Пермблаг-устройство»	01.01.2024	31.12.2024	количество подписанных актов приемки выполненных строительно-монтажных работ по капитальному ремонту объекта	ед.	1	бюджет города Пермь	100 000,000
---------------	--	---------------------------	------------	------------	--	-----	---	---------------------	-------------

6.11. строки «Итого по мероприятию 1.1.2.1.2, в том числе по источникам финансирования», «Итого по основному мероприятию 1.1.2.1, в том числе по источникам финансирования», «Итого по задаче 1.1.2, в том числе по источникам финансирования» изложить в следующей редакции:

Итого по мероприятию 1.1.2.1.2, в том числе по источникам финансирования	итого, в том числе	299 799,27981
	бюджет города Перми	100 000,000
	бюджет города Перми (неиспользованные ассигнования 2023 года)	8 376,159
Итого по основному мероприятию 1.1.2.1, в том числе по источникам финансирования	итого, в том числе	191 423,12081
	бюджет города Перми	369 532,32581
	бюджет города Перми (неиспользованные ассигнования 2023 года)	169 733,046
Итого по задаче 1.1.2, в том числе по источникам финансирования	итого, в том числе	8 376,159
	бюджет города Перми (неиспользованные ассигнования 2023 года)	191 423,12081
	бюджет Пермского края (неиспользованные ассигнования 2023 года)	369 532,32581
	итого, в том числе	169 733,046
	бюджет города Перми	8 376,159
	бюджет Пермского края (неиспользованные ассигнования 2023 года)	191 423,12081

6.12. строки 1.1.3.1.3.1, 1.1.3.1.3.2, «Итого по мероприятию 1.1.3.1.3, в том числе по источникам финансирования» изложить в следующей редакции:

1.1.3.1.3.1	выполненные строительно-монтажные работы по обустройству набережной реки Камы от ТЦ «Речник» до территории ООО «Мотовилихинские заводы»	МКУ «Пермблагоустройство»	01.01.2024	31.12.2024	количество подписанных актов приемки строительно-монтажных работ по обустройству набережной реки Камы от ТЦ «Речник» до территории ООО «Мотовилихинские заводы»	ед.	1	бюджет города Перми	127 117,05080
1.1.3.1.3.2	выполненные работы по технологическому присоединению энергопринимающих устройств при обустройстве набережной реки Камы от ТЦ «Речник» до территории ООО «Мотовилихинские заводы»	МКУ «Пермблагоустройство»	01.01.2024	31.12.2024	количество подписанных актов приемки работ по технологическому присоединению энергопринимающих устройств при обустройстве набережной реки Камы от ТЦ «Речник» до территории ООО «Мотовилихинские заводы»	ед.	1	бюджет города Перми	18 406,51920
Итого по мероприятию 1.1.3.1.3, в том числе по источникам финансирования								итого, в том числе	840 479,440
								бюджет города Перми	145 523,570
								бюджет Пермского края	694 955,870

6.13. строки «Итого по основному мероприятию 1.1.3.1, в том числе по источникам финансирования», «Итого по задаче 1.1.3, в том числе по источникам финансирования» изложить в следующей редакции:

Итого по основному мероприятию 1.1.3.1, в том числе по источникам финансирования	итого, в том числе		1 153 600,541
	бюджет города Перми		216 571,270
	бюджет города Перми (неиспользованные ассигнования 2023 года)		15 213,401
Итого по задаче 1.1.3, в том числе по источникам финансирования	бюджет Пермского края		921 815,870
	итого, в том числе		115 3600,541
	бюджет города Перми		216 571,270
	бюджет города Перми (неиспользованные ассигнования 2023 года)		15 213,401
	бюджет Пермского края		921 815,870

6.14. строки 1.1.5.1.1.1, 1.1.5.1.1.2, «Итого по мероприятию 1.1.5.1.1, в том числе по источникам финансирования», «Итого по основному мероприятию 1.1.5.1, в том числе по источникам финансирования», «Итого по задаче 1.1.5, в том числе по источникам финансирования» изложить в следующей редакции:

1.1.5.1.1.1	демонтаж, перемещение и хранение, транспортирование и захоронение либо утилизация само-волью установленных и незаконно размещенных движимых объектов (за исключением заборов)	АДР	31.12.2024	количество демонтированных, перемещенных и сохраненных, транспортированных и захороненных либо утилизированных само-волью установленных и незаконно размещенных движимых объектов (за исключением заборов)	ед.	35	бюджет города Перми	175,16325	
		АИР			ед.	15	бюджет города Перми	476,31324	
	1.1.5.1.1.2	демонтаж, перемещение и хранение, транспортирование и захоронение либо утилизация само-волью установленных и незаконно размещенных движимых объектов (заборы)	АКР	31.12.2024	площадь демонтированных само-волью установленных и незаконно размещенных объектов (заборы)	ед.	10	бюджет города Перми (неиспользованные ассигнования 2023 года)	97,500
			АМР			ед.	15	бюджет города Перми	0,00745
			АОР			ед.	22	бюджет города Перми	244,300
			АСР			ед.	13	бюджет города Перми	225,91449
			АНЛ			ед.	2	бюджет города Перми	19,118
Итого по мероприятию 1.1.5.1.1, в том числе по источникам финансирования		АДР	01.01.2024	итого, в том числе	кв. м	50	бюджет города Перми	31,600	
		АИР			кв. м	81,2	бюджет города Перми	57,800	
		АКР			кв. м	30	бюджет города Перми	20,700	
		АМР			кв. м	70	бюджет города Перми	0,0	
		АОР			кв. м	125	бюджет города Перми	11,500	
		АСР			кв. м	50	бюджет города Перми	27,313	
		АНЛ			кв. м	143	бюджет города Перми	47,482	
итого, в том числе								1 609,21143	
бюджет города Перми								1 511,71143	
бюджет города Перми (неиспользованные ассигнования 2023 года)								97,500	

Итого по основному мероприятию 1.1.5.1, в том числе по источникам финансирования		итого, в том числе	1 609,21143
		бюджет города Перми	1 511,71143
		бюджет города Перми (неиспользованные ассигнования 2023 года)	97,500
Итого по задаче 1.1.5, в том числе по источникам финансирования		итого, в том числе	1 609,21143
		бюджет города Перми	1 511,71143
		бюджет города Перми (неиспользованные ассигнования 2023 года)	97,500

6.15. после строки «Итого по мероприятию 1.1.6.1.1, в том числе по источникам финансирования» дополнить строками 1.1.6.1.2, 1.1.6.1.2.1, «Итого по мероприятию 1.1.6.1.2, в том числе по источникам финансирования» следующего содержания:

1.1.6.1.2	Содержание и ремонт гидротехнических сооружений				
1.1.6.1.2.1	разработка Правил эксплуатации, декларации безопасности гидротехнических сооружений, технического плана, страхования	МКУ «Пермблаг-устройство»	31.12.2024	количество гидротехнических сооружений, на которые получены и согласованы с Ростехнадзором Правила эксплуатации, декларации безопасности, страховые полисы	ед. 4 бюджет города Перми 2 048,000
Итого по мероприятию 1.1.6.1.2, в том числе по источникам финансирования					бюджет города Перми 2 048,000

6.16. строки «Итого по основному мероприятию 1.1.6.1, в том числе по источникам финансирования», «Итого по задаче 1.1.6, в том числе по источникам финансирования» изложить в следующей редакции:

Итого по основному мероприятию 1.1.6.1, в том числе по источникам финансирования		итого, в том числе	600 950,240
		бюджет города Перми	2 048,000
		бюджет Пермского края	598 902,240
Итого по задаче 1.1.6, в том числе по источникам финансирования		итого, в том числе	600 950,240
		бюджет города Перми	2 048,000
		бюджет Пермского края	598 902,240

6.17. строки 1.1.7.1.1.2, «Итого по мероприятию 1.1.7.1.1, в том числе по источникам финансирования», «Итого по основному мероприятию 1.1.7.1, в том числе по источникам финансирования», «Итого по задаче 1.1.7, в том числе по источникам финансирования», «Всего по подпрограмме 1.1, в том числе по источникам финансирования» изложить в следующей редакции:

1.1.7.1.1.2	содержание организованных мест отдыха у воды	МКУ «СОБ»	01.01.2024	30.10.2024	количество организованных мест отдыха у воды, находящихся на содержании	ед. 4 бюджет города Перми 4 702,600
-------------	--	-----------	------------	------------	---	-------------------------------------

Итого по мероприятию 1.1.7.1.1, в том числе по источникам финансирования	бюджет города Перми	32 590,600
Итого по основному мероприятию 1.1.7.1, в том числе по источникам финансирования	бюджет города Перми	32 590,600
Итого по задаче 1.1.7, в том числе по источникам финансирования	бюджет города Перми	32 590,600
Всего по подпрограмме 1.1, в том числе по источникам финансирования	всего, в том числе	2 558 846,83407
	бюджет города Перми	803 280,03626
	бюджет города Перми (неиспользованные ассигнования 2023 года)	43 425,567
	бюджет Пермского края	1 520 718,110
	бюджет Пермского края (неиспользованные ассигнования 2023 года)	191 423,12081

## 7. В приложении 2:

## 7.1. строки 2.1.1.1.1-2.1.1.1.1.3 изложить в следующей редакции:

2.1.1.1.1.1	содержание и ремонт элементов благоустройства объектов ритуального назначения	МКУ «Пермблаг-устройство»	01.01.2024	31.12.2024	количество объектов ритуального назначения, в отношении которых производятся содержание и ремонт	ед.	17	бюджет города Перми	62 806,811
2.1.1.1.1.2	уборка поросли и вывоз мусора с объектов ритуального назначения	МКУ «Пермблаг-устройство»	15.04.2024	31.12.2024	объем вывезенного мусора с объектов ритуального назначения	т	4 882		
2.1.1.1.1.3	расчистка площадей объектов ритуального назначения от кустарника и мелколесья вручную				площадь объектов ритуального назначения, расчищенная от кустарника и мелколесья вручную	га	25		

## 7.2. после строки 2.1.1.1.1.3 дополнить строкой 2.1.1.1.1.4 следующего содержания:

2.1.1.1.1.4	выполнение кадастровых работ в отношении мест погребения	МКУ «Пермблаг-устройство»	01.07.2024	31.12.2024	количество подписанных актов приемки выполненных кадастровых работ в отношении мест погребения	ед.	1	бюджет города Перми	67,000
-------------	--	---------------------------	------------	------------	--	-----	---	---------------------	--------

## 7.3. строки 2.1.1.1.2.1, «Итого по мероприятию 2.1.1.1.2, в том числе по источникам финансирования» изложить в следующей редакции:

2.1.1.1.2.1	организация автобусных перевозок граждан по территории кладбища «Северное» в выходные, праздничные дни и дни массового посещения кладбища (в религиозные праздники, дни поминовения)	МКУ «Пермблаг-устройство»	15.04.2024	05.11.2024	количество дней в году, в течение которых осуществляются автобусные перевозки	день	55	бюджет города Перми	593,940
-------------	--	---------------------------	------------	------------	---	------	----	---------------------	---------



Итого по мероприятию 2.1.1.1.2, в том числе по источникам финансирования						бюджет го- рода Перми	593,940		
7.4. строку «Итого по основному мероприятию 2.1.1.1, в том числе по источникам финансирования» изложить в следующей редакции:									
Итого по основному мероприятию 2.1.1.1, в том числе по источникам финансирования						бюджет города Перми	65 182,751		
7.5. строки 2.1.1.2.1.1, «Итого по мероприятию 2.1.1.2.1, в том числе по источникам финансирования», «Итого по основному мероприятию 2.1.1.2, том числе по источникам финансирования», «Итого по задаче 2.1.1, в том числе по источникам финансирования» изложить в следующей редакции:									
2.1.1.2.1.1	выполнение работ по эвакуации умерших из жилых помещений (при отсутствии супруга, близких родственников либо законного представителя умершего или при невозможности осуществить ими эвакуацию), а также с улиц, мест аварий и иных мест	МКУ «Пермблаг-устройство»	01.01.2024	31.12.2024	количество эвакуированных умерших	чел.	668	бюджет города Перми	591,300
Итого по мероприятию 2.1.1.2.1, в том числе по источникам финансирования								бюджет города Перми	591,300
Итого по основному мероприятию 2.1.1.2, том числе по источникам финансирования								бюджет города Перми	591,300
Итого по задаче 2.1.1, в том числе по источникам финансирования								бюджет города Перми	65 774,051
7.6. строку 2.1.3.1.1.2 признать утратившей силу;									
7.7. строку 2.1.3.1.1.3 изложить в следующей редакции:									
2.1.3.1.1.3	выполнение работ по технологическому присоединению к электрическим сетям по объекту	МКУ «Пермблаг-устройство»	01.01.2024	31.12.2024	количество подписанных актов приемки выполненных работ	ед.	1	бюджет города Перми	4 071,010
								бюджет города Перми	5 713,793
								(неиспользованные ассигнования 2023 года)	
7.8. строку «Всего по подпрограмме 2.1, в том числе по источникам финансирования» изложить в следующей редакции:									
Всего по подпрограмме 2.1, в том числе по источникам финансирования						всего, в том числе		12 0904,55827	
						бюджет города Перми		73 926,477	
						бюджет города Перми (неиспользованные ассигнования 2023 года)		6 314,795	
						бюджет Пермского края (неиспользованные ассигнования 2023 года)		40 663,28627	



## АДМИНИСТРАЦИЯ ГОРОДА ПЕРМИ ПОСТАНОВЛЕНИЕ

04.09.2024

№ 734

### **О внесении изменений в Порядок определения объема и условий предоставления субсидий на иные цели бюджетным и автономным учреждениям на предоставление бесплатного горячего питания обучающимся 5-11 классов общеобразовательных организаций, являющимся детьми участников специальной военной операции, утвержденный постановлением администрации города Перми от 13.03.2024 № 174**

В соответствии с абзацем вторым пункта 1 статьи 78.1 Бюджетного кодекса Российской Федерации, постановлением Правительства Российской Федерации от 22 февраля 2020 г. № 203 «Об общих требованиях к нормативным правовым актам и муниципальным правовым актам, устанавливающим порядок определения объема и условия предоставления бюджетным и автономным учреждениям субсидий на иные цели», Законом Пермской области от 09 сентября 1996 г. № 533-83 «О социальных гарантиях и мерах социальной поддержки семьи, материнства, отцовства и детства в Пермском крае», Законом Пермского края от 12 марта 2014 г. № 308-ПК «Об образовании в Пермском крае», постановлением Правительства Пермского края от 02 февраля 2024 г. № 64-п «О предоставлении и расходовании иных межбюджетных трансфертов бюджетам муниципальных образований Пермского края на предоставление бесплатного горячего питания обучающимся 5-11 классов общеобразовательных организаций, являющимся детьми участников специальной военной операции, в том числе в случае их гибели (смерти)» администрация города Перми ПОСТАНОВЛЯЕТ:

1. Внести в Порядок определения объема и условий предоставления субсидий на иные цели бюджетным и автономным учреждениям на предоставление бесплатного горячего питания обучающимся 5-11 классов общеобразовательных организаций, являющимся детьми участников специальной военной операции, утвержденный постановлением администрации города Перми от 13 марта 2024 г. № 174 (в ред. от 20.08.2024 № 673), следующие изменения:

1.1. пункт 1.4 изложить в следующей редакции:

«1.4. Предоставление бесплатного горячего питания обучающимся 5-11 классов общеобразовательных организаций, являющимся детьми участников специальной военной операции, осуществляется за счет средств бюджета Пермского края в соответствии со статьей 20 Закона Пермского края от 12 марта 2014 г. № 308-ПК «Об образовании в Пермском крае».

Для целей настоящего Порядка к участникам специальной военной операции относятся находящиеся в зоне специальной военной операции, а также пропавшие без вести в период участия в специальной военной операции:

граждане, имеющие статус военнослужащего в соответствии с Федеральным законом от 27 мая 1998 г. № 76-ФЗ «О статусе военнослужащих»;

граждане, призванные на военную службу по мобилизации в соответствии с Указом Президента Российской Федерации от 21 сентября 2022 г. № 647 «Об объявлении частичной мобилизации в Российской Федерации»;

граждане, заключившие контракт о добровольном содействии в выполнении задач, возложенных на Вооруженные Силы Российской Федерации или войска национальной гвардии Российской Федерации.»;

1.2. приложение 2 изложить в редакции согласно приложению к настоящему постановлению.

2. Настоящее постановление вступает в силу со дня официального обнародования посредством официального опубликования в печатном средстве массовой информации «Официальный бюллетень органов местного самоуправления муниципального образования город Пермь».

3. Управлению по общим вопросам администрации города Перми обеспечить обнародование настоящего постановления посредством официального опубликования в печатном средстве массовой информации «Официальный бюллетень органов местного самоуправления муниципального образования город Пермь».

4. Информационно-аналитическому управлению администрации города Перми обеспечить обнародование настоящего постановления посредством официального опубликования в сетевом издании «Официальный сайт муниципального образования город Пермь [www.gorodperm.ru](http://www.gorodperm.ru)».

5. Контроль за исполнением настоящего постановления возложить на заместителя главы администрации города Перми Мальцеву Е.Д.

И.о. Главы города Перми

О.Н. Андрианова

Приложение  
к постановлению администрации  
города Перми  
от 04.09.2024 № 734

**РАЗМЕР СУБСИДИЙ**  
**на иные цели на предоставление бесплатного горячего питания обучающимся 5-11 классов общеобразовательных организаций,**  
**являющимися детьми участников специальной военной операции, на 2024 год**

№	Получатели субсидии на иные цели	Размер субсидии на иные цели, руб.
1	2	3
1	Муниципальное автономное общеобразовательное учреждение (далее – МАОУ) «Гимназия № 1» г. Перми	51 876,55
2	МАОУ «Средняя общеобразовательная школа (далее – СОШ) № 1» г. Перми	121 372,68
3	МАОУ «Пермская кадетская школа № 1 «Пермский кадетский корпус имени генералиссимуса А.В. Суворова»	276 721,73
4	Муниципальное бюджетное общеобразовательное учреждение (далее – МБОУ) «Лицей № 1» г. Перми	34 677,91
5	МАОУ «Лицей № 2» г. Перми	86 484,31
6	МАОУ «Гимназия № 2» г. Перми	17 338,95
7	МАОУ «СОШ № 2 с углубленным изучением предметов гуманитарного профиля имени Василия Никитича Татищева» г. Перми	69 215,51
8	МАОУ «СОШ № 3» г. Перми	224 985,48
9	МАОУ «Лицей № 3 имени В.А. Штэфана» г. Перми	207 716,68
10	МАОУ «Гимназия № 3» г. Перми	155 769,97
11	МАОУ «Лицей № 4» г. Перми	52 016,86
12	МАОУ «Адаптивная школа-интернат «Территория возможностей» г. Перми	138 360,86
13	МАОУ «Гимназия № 4 имени братьев Каменских» г. Перми	34 607,75
14	МАОУ «Лицей № 5» г. Перми	190 447,88
15	МАОУ «Гимназия № 5» г. Перми	52 016,86
16	МАОУ «Гимназия № 6» г. Перми	121 092,06
17	МАОУ «СОШ № 6 имени Героя России С.Л. Яшкина» г. Перми	138 431,02
18	МАОУ «Гимназия № 7» г. Перми	86 554,46
19	МАОУ «СОШ № 7 с углубленным изучением английского языка» г. Перми	17 338,95
20	МАОУ «Лицей № 8» г. Перми	225 266,10
21	МАОУ «Гимназия № 8» г. Перми	51 946,71
22	МАОУ «СОШ № 9 имени А.С. Пушкина с углубленным изучением предметов физико-математического цикла» г. Перми	34 607,75
23	МАОУ «Лицей «Дельта» г. Перми	103 893,42
24	МАОУ «IT-школа с углубленным изучением информатики» г. Перми	17 338,95
25	МАОУ «Лицей № 10» г. Перми	172 968,62

1	2	3
26	МБОУ «Гимназия № 11 имени С.П. Дягилева» г. Перми	51 876,55
27	МАОУ «СОШ № 12 с углубленным изучением немецкого языка» г. Перми	103 753,11
28	МАОУ «СОШ № 14» г. Перми	201 235,35
29	МАОУ «Инженерная школа имени М.Ю. Цирульников» г. Перми	86 624,62
30	МАОУ «Гимназия № 17» г. Перми	51 876,55
31	МАОУ «Химико-технологическая школа «СинГез» г. Перми	103 753,11
32	МАОУ «СОШ № 21» г. Перми	34 607,75
33	МАОУ «СОШ № 22 с углубленным изучением иностранных языков» г. Перми	86 484,31
34	МАОУ «СОШ № 24» г. Перми	121 302,53
35	МАОУ «Флагман» г. Перми	236 053,56
36	МАОУ «СОШ № 28» г. Перми	52 157,17
37	МАОУ «СОШ № 30» г. Перми	259 663,39
38	МАОУ «Гимназия № 31» г. Перми	121 021,91
39	МАОУ «СОШ № 32 имени Г.А. Сборщикова» г. Перми	52 016,86
40	МАОУ «Гимназия № 33» г. Перми	51 946,71
41	МАОУ «СОШ № 36» г. Перми	86 554,46
42	МАОУ «СОШ № 37» г. Перми	173 529,85
43	МАОУ «Школа инженерной мысли» г. Перми	218 714,60
44	МАОУ «СОШ № 42» г. Перми	103 823,26
45	МАОУ «СОШ № 44» г. Перми	294 200,99
46	МАОУ «СОШ № 45» г. Перми	51 946,71
47	МАОУ «СОШ № 47» г. Перми	138 851,95
48	МАОУ «Траектория» г. Перми	34 677,91
49	МАОУ «СОШ № 55 имени дважды Героя Советского Союза Г.Ф. Сивкова» г. Перми»	242 394,59
50	МАОУ «СОШ № 60» г. Перми	173 249,24
51	МАОУ «СОШ № 61» г. Перми	69 145,35
52	МАОУ «СОШ № 63» г. Перми	138 431,02
53	МАОУ «СОШ № 64» г. Перми	121 442,84
54	МАОУ «СОШ № 65 с углубленным изучением английского языка» г. Перми	86 554,46
55	МАОУ «СОШ № 76» г. Перми	311 539,95
56	МАОУ «СОШ № 77 с углубленным изучением английского языка» г. Перми	34 607,75
57	МАОУ «СОШ № 79» г. Перми	277 002,35
58	МАОУ «СОШ № 81» г. Перми	103 963,57
59	МАОУ «Экошкола» г. Перми	172 968,62
60	МАОУ «СОШ № 83» г. Перми	104 103,88

1	2	3
61	МАОУ «СОШ № 87» г. Перми	34 677,91
62	МАОУ «СОШ № 91» г. Перми	51 876,55
63	МАОУ «СОШ № 93» г. Перми	69 215,51
64	МАОУ «Школа агробизнестехнологий» г. Перми	86 554,46
65	МАОУ «СОШ № 96» г. Перми	51 946,71
66	МАОУ «СОШ № 101» г. Перми	242 394,59
67	МАОУ «СОШ «Петролеум +» г. Перми	253 252,20
68	МАОУ «СОШ № 108» г. Перми	103 893,42
69	МАОУ «СОШ № 109» г. Перми	138 571,33
70	МАОУ «Город дорог» г. Перми	86 554,46
71	МАОУ «Адаптивная школа-интернат «Ступени» г. Перми	52 016,86
72	МАОУ «СОШ № 114» г. Перми	138 641,48
73	МАОУ «СОШ № 116» г. Перми	69 425,97
74	МАОУ «СОШ № 118» г. Перми	23 025,07
75	МАОУ «Школа «Диалог» г. Перми	329 203,76
76	МАОУ «СОШ № 120» г. Перми	103 682,95
77	МАОУ «СОШ № 122 с углубленным изучением иностранных языков» г. Перми	155 980,44
78	МАОУ «СОШ № 127 с углубленным изучением отдельных предметов» г. Перми	51 876,55
79	МАОУ «Техно-Школа имени летчика-космонавта СССР, дважды Героя Советского Союза В.П. Савиных» г. Перми	86 554,46
80	МАОУ «СОШ № 131» г. Перми	121 372,68
81	МАОУ «СОШ № 132 с углубленным изучением предметов естественно-экологического профиля» г. Перми	138 571,33
82	МАОУ «СОШ № 133» г. Перми	69 285,66
83	МАОУ «СОШ № 134» г. Перми	103 753,11
84	МАОУ «СОШ № 135 с углубленным изучением предметов образовательной области «Технология» г. Перми	121 162,22
85	МАОУ «СОШ № 136 имени полковника милиции Якова Абрамовича Вагина» г. Перми	190 307,57
86	МАОУ «СОШ № 145 с углубленным изучением экономики, английского языка, математики, информатики «Экономическая школа» г. Перми	51 946,71
87	МАОУ «СОШ № 153 с углубленным изучением иностранных языков» г. Перми	52 157,17
88	МБОУ «Школа № 154 для обучающихся с ограниченными возможностями здоровья» г. Перми	103 402,34
89	МАОУ «Предметно-языковая школа «Дуплексе» г. Перми	69 285,66
90	МАОУ «СОШ «Мастерград» г. Перми	253 392,51
91	МАОУ с углубленным изучением математики и английского языка «Школа дизайна «Точка» г. Перми	225 055,64
92	МАОУ «Школа бизнеса и предпринимательства» г. Перми	236 053,56
93	МАОУ «ЭнергоПолис» г. Перми	86 484,31
Общий размер субсидии на иные цели		11 186 700,00



## АДМИНИСТРАЦИЯ ГОРОДА ПЕРМИ ПОСТАНОВЛЕНИЕ

04.09.2024

№ 735

### **О внесении изменений в муниципальную программу «Управление земельными ресурсами города Перми», утвержденную постановлением администрации города Перми от 15.10.2021 № 880**

В соответствии с постановлением администрации города Перми от 25 сентября 2013 г. № 781 «Об утверждении Порядка принятия решений о разработке муниципальных программ, их формирования и реализации» администрация города Перми ПОСТАНОВЛЯЕТ:

1. Утвердить прилагаемые изменения в муниципальную программу «Управление земельными ресурсами города Перми», утвержденную постановлением администрации города Перми от 15 октября 2021 г. № 880 (в ред. от 10.06.2022 № 464, от 20.10.2022 № 1012, от 19.12.2022 № 1319, от 16.02.2023 № 111, от 13.10.2023 № 1010, от 18.10.2023 № 1114, от 19.12.2023 № 1425, от 26.12.2023 № 1481, от 15.02.2024 № 107, от 08.04.2024 № 261, от 28.06.2024 № 551).

2. Настоящее постановление вступает в силу со дня официального обнародования посредством официального опубликования в печатном средстве массовой информации «Официальный бюллетень органов местного самоуправления муниципального образования город Пермь».

3. Управлению по общим вопросам администрации города Перми обеспечить обнародование настоящего постановления посредством официального опубликования в печатном средстве массовой информации «Официальный бюллетень органов местного самоуправления муниципального образования город Пермь».

4. Информационно-аналитическому управлению администрации города Перми обеспечить обнародование настоящего постановления посредством официального опубликования в сетевом издании «Официальный сайт муниципального образования город Пермь [www.gorodperm.ru](http://www.gorodperm.ru)».

5. Контроль за исполнением настоящего постановления возложить на первого заместителя главы администрации города Перми Андрианову О.Н.

И.о. Главы города Перми

О.Н. Андрианова



2.3. строку 1.1.1.1.2.1 изложить в следующей редакции:

1.1.1.1.2.1	количество образованных (уточненных) земельных участков, в том числе в результате раздела (объединения), которые подлежат отнесению к муниципальной собственности города Перми либо находятся в муниципальной собственности города Перми	ед.	1	-	-	7	7	ДЗО	бюджет города Перми	12,000	0,0	0,0	33,600	33,600
-------------	--	-----	---	---	---	---	---	-----	---------------------	--------	-----	-----	--------	--------

2.4. строку 1.1.1.1.2.5 изложить в следующей редакции:

1.1.1.1.2.5	количество приобретенных программных обеспечений по осуществлению электронного взаимодействия с Управлением Росреестра	ед.	1	-	4	4	4	ДЗО	бюджет города Перми	16,500	0,0	65,200	70,800	70,800
-------------	--	-----	---	---	---	---	---	-----	---------------------	--------	-----	--------	--------	--------

2.5. после строки 1.1.1.1.2.7 дополнить строкой 1.1.1.1.2.8 следующего содержания:

1.1.1.1.2.8	количество подготовленных схем расположения и описания границ публичных сервитутов	ед.	-	-	30	-	-	ДЗО	бюджет города Перми	0,0	0,0	800,846	0,0	0,0
-------------	--	-----	---	---	----	---	---	-----	---------------------	-----	-----	---------	-----	-----

2.6. строку «Итого по мероприятию 1.1.1.1.2, в том числе по источникам финансирования» изложить в следующей редакции:

Итого по мероприятию 1.1.1.1.2, в том числе по источникам финансирования	бюджет города Перми	28,500	0,0	14 115,846	13 877,900	13 877,900
--	---------------------	--------	-----	------------	------------	------------

2.7. строки 1.1.1.1.4.1, «Итого по мероприятию 1.1.1.1.4, в том числе по источникам финансирования» изложить в следующей редакции:

1.1.1.1.4.1	количество кадастровых кварталов, в отношении которых проведены комплексные кадастровые работы	ед.	23	95	63	29	-	ДЗО	бюджет города Перми	182,833	589,932	382,566	178,377	0,0
									бюджет Пермского края	335,846	835,744	793,306	0,0	0,0
									бюджет Российской Федерации	700,209	2 507,207	1 374,566	0,0	0,0
Итого по мероприятию 1.1.1.1.4, в том числе по источникам финансирования	итого		1 218,888	3 932,883	2 550,438	178,377	0,0		бюджет города Перми	182,833	589,932	382,566	178,377	0,0
			335,846	835,744	793,306	0,0	0,0		бюджет Пермского края	335,846	835,744	793,306	0,0	0,0
			700,209	2 507,207	1 374,566	0,0	0,0		бюджет Российской Федерации	700,209	2 507,207	1 374,566	0,0	0,0



2.8. строки 1.1.1.1.5.1, «Итого по мероприятию 1.1.1.1.5, в том числе по источникам финансирования», «Итого по основному мероприятию 1.1.1.1, в том числе по источникам финансирования», «Итого по задаче 1.1.1, в том числе по источникам финансирования» изложить в следующей редакции:

1.1.1.1.5.1	количество кадастровых кварталов, в отношении которых разработаны проекты межевания территории и проведены комплексные кадастровые работы	ед.	-	-	15	27	-	ДЗО	бюджет города Перми	0,0	0,0	1 458,800	2 304,623	0,0
									бюджет Пермского края	0,0	0,0	1 193,544	1 885,600	0,0
Итого по мероприятию 1.1.1.1.5, в том числе по источникам финансирования									итого	0,0	0,0	2 652,344	4 190,223	0,0
Итого по основному мероприятию 1.1.1.1, в том числе по источникам финансирования									бюджет города Перми	0,0	0,0	1 458,800	2 304,623	0,0
Итого по основному мероприятию 1.1.1.1, в том числе по источникам финансирования									бюджет Пермского края	0,0	0,0	1 193,544	1 885,600	0,0
Итого по задаче 1.1.1, в том числе по источникам финансирования									итого	5 015,637	6 541,297	22 996,628	21 794,900	17 391,300
Итого по задаче 1.1.1, в том числе по источникам финансирования									бюджет города Перми	3 979,582	3 198,346	19 635,212	19 909,300	1 7391,300
Итого по задаче 1.1.1, в том числе по источникам финансирования									бюджет Пермского края	335,846	835,744	1986,850	1 885,600	0,0
Итого по задаче 1.1.1, в том числе по источникам финансирования									бюджет Российской Федерации	700,209	2 507,207	1 374,566	0,0	0,0
Итого по задаче 1.1.1, в том числе по источникам финансирования									итого	5 015,637	6 541,297	22 996,628	21 794,900	17 391,300
Итого по задаче 1.1.1, в том числе по источникам финансирования									бюджет города Перми	3979,582	3 198,346	19 635,212	19 909,300	17 391,300
Итого по задаче 1.1.1, в том числе по источникам финансирования									бюджет Пермского края	335,846	835,744	1 986,850	1 885,600	0,0
Итого по задаче 1.1.1, в том числе по источникам финансирования									бюджет Российской Федерации	700,209	2 507,207	1 374,566	0,0	0,0

2.9. строку «Всего по подпрограмме 1.1, в том числе по источникам финансирования» изложить в следующей редакции:

Всего по подпрограмме 1.1, в том числе по источникам финансирования	всего	5 015,637	6 541,297	22 996,628	21 794,900	17 391,300
	бюджет города Перми	3 979,582	3 198,346	19 635,212	19 909,300	17 391,300
	бюджет Пермского края	335,846	835,744	1 986,850	1 885,600	0,0
	бюджет Российской Федерации	700,209	2 507,207	1 374,566	0,0	0,0

3. В разделе «Система программных мероприятий подпрограммы 1.2 «Повышение эффективности управления земельными ресурсами путем развития информационной системы управления землями» муниципальной программы «Управление земельными ресурсами города Перми» строки 1.2.1.1.1.1, 1.2.1.1.1.2, 1.2.1.1.1.3 изложить в следующей редакции:

1.2.1.1.1.1	количество оказанных услуг по подержке и доработке ИСУЗ	ед.	1	1	1	1	1	1	1	ДЗО	бюджет города Перми	2 416,400	2 566,894	3 593,667	3 024,000	3 259,000
1.2.1.1.1.2	количество разрабатываемых подсистем и подсистем, в отношении которых проведены работы по расширению функционала	ед.	7	2	3	3	6	6	6	ДЗО	бюджет города Перми	6 278,900	7 602,439	7 771,000	8 138,100	8 025,200
1.2.1.1.1.3	количество приобретенного оборудования для функционирования ИСУЗ	ед.	24	13	19	-	-	-	-	ДЗО	бюджет города Перми	1 497,624	945,102	2 001,333	0,0	0,0

4. В приложении к разделу «Таблица показателей конечного результата муниципальной программы «Управление земельными ресурсами города Перми» строку 8 изложить в следующей редакции:

8	Доля исковых заявлений о взыскании задолженности, направленных в судебные органы, от количества неоплаченных претензий о погашении текущей задолженности по арендной плате	%	-	-	-	-	-	-	-	Диз = ИЗ / П x 100%	Диз – доля исковых заявлений о взыскании задолженности, направленных в судебные органы, рассчитанная как соотношение количества поданных исковых заявлений (ИЗ) к общему количеству неоплаченных претензий о погашении задолженности по арендной плате, направленных в период с 15 сентября предшествующего отчетному финансовому году по 14 сентября отчетного финансового года (П)	ДЗО	ежегодно, не позднее 05 февраля года, следующего за отчетным
---	--	---	---	---	---	---	---	---	---	---------------------	--	-----	--

## 5. В приложении 2:

5.1. строку 1.1.1.1.1 изложить в следующей редакции:

1.1.1.1.1	Оплата экспертиз, назначенных органами судебной и исполнительной власти	ДЗО	01.01.2024	31.12.2024	количество оплаченных экспертиз	ед.	7	бюджет города Перми	417,000
-----------	---	-----	------------	------------	---------------------------------	-----	---	------------------------	---------

5.2. после строки 1.1.1.1.1.14 дополнить строкой 1.1.1.1.1.15 следующего содержания:

1.1.1.1.1.15	Проведение рецензирования заключений экспертов в рамках судебных процессов	ДЗО	01.01.2024	31.12.2024	количество рецензий по результатам исследования заключений экспертов	ед.	2	бюджет города Перми	120,000
--------------	--	-----	------------	------------	--	-----	---	------------------------	---------

5.3. строку 1.1.1.1.2.1 изложить в следующей редакции:

1.1.1.1.2.1	Выполнение кадастровых работ	ДЗО	01.01.2024	31.12.2024	количество образованных (уточненных) земельных участков, в том числе в результате раздела (объединения), которые подлежат отнесению к муниципальной собственности города Перми либо находятся в муниципальной собственности города Перми	ед.	-	бюджет города Перми	0,0
					количество земельных участков, поставленных на государствен-ный кадастровый учет	ед.	561	бюджет города Перми	13 249,800

5.4. строку 1.1.1.1.2.4 изложить в следующей редакции:

1.1.1.1.2.4	Приобретение программных обеспечений по осуществлению электронного взаимодействия с Управлением Росреестра	ДЗО	01.01.2024	31.12.2024	количество приобретенных программных обеспечений по осуществлению электронного взаимодействия с Управлением Росреестра	ед.	4	бюджет города Перми	65,200
-------------	--	-----	------------	------------	--	-----	---	------------------------	--------

5.5. после строки 1.1.1.1.2.6 дополнить строкой 1.1.1.1.2.7 следующего содержания:

1.1.1.1.2.7	Подготовка схем расположения и описания границ публичных сервитутов	ДЗО	01.07.2024	31.12.2024	количество подготовленных схем расположения и описания границ публичных сервитутов	ед.	30	бюджет города Перми	800,846
-------------	---	-----	------------	------------	--	-----	----	------------------------	---------

5.6. строку «Итого по мероприятию 1.1.1.1.2, в том числе по источникам финансирования» изложить в следующей редакции:

Итого по мероприятию 1.1.1.1.2, в том числе по источникам финансирования								бюджет города Перми	14 115,846
--	--	--	--	--	--	--	--	---------------------	------------

5.7. строки 1.1.1.1.4.1, «Итого по мероприятию 1.1.1.1.4, в том числе по источникам финансирования» изложить в следующей редакции:

1.1.1.1.4.1	Выполнение комплексных кадастровых работ	ДЗО	01.01.2024	31.12.2024	количество кадастровых кварталов, в отношении которых проведены комплексные кадастровые работы	ед.	48	бюджет города Перми	382,566
Итого по мероприятию 1.1.1.1.4, в том числе по источникам финансирования									
								итого	2 550,438
								бюджет города Перми	382,566
								бюджет Пермского края	793,306
								бюджет Российской Федерации	1 374,566

5.8. строки «Итого по основному мероприятию 1.1.1.1, в том числе по источникам финансирования», «Итого по задаче 1.1.1, в том числе по источникам финансирования» изложить в следующей редакции:

Итого по основному мероприятию 1.1.1.1, в том числе по источникам финансирования		итого		22 996,628
		бюджет города Перми		19 635,212
		бюджет Пермского края		1 986,850
		бюджет Российской Федерации		1 374,566
Итого по задаче 1.1.1, в том числе по источникам финансирования		итого		22 996,628
		бюджет города Перми		19 635,212
		бюджет Пермского края		1 986,850
		бюджет Российской Федерации		1 374,566

5.9. строку «Всего по подпрограмме 1.1, в том числе по источникам финансирования» изложить в следующей редакции:

Всего по подпрограмме 1.1, в том числе по источникам финансирования		всего		22 996,628
		бюджет города Перми		19 635,212
		бюджет Пермского края		1 986,850
		бюджет Российской Федерации		1 374,566

6. В приложении 3 строки 1.2.1.1.1.1, 1.2.1.1.1.2, 1.2.1.1.1.3 изложить в следующей редакции:

1.2.1.1.1.1	Оказание услуг по поддержке и доработке ИСУЗ	ДЗО	01.01.2024	31.12.2024	количество оказанных услуг по поддержке и доработке ИСУЗ	ед.	1	бюджет города Перми	3 593,667
1.2.1.1.1.2	Разработка подсистем и проведение работ по расширению функционала подсистем	ДЗО	01.01.2024	31.12.2024	количество разрабатываемых подсистем и подсистем, в отношении которых проведены работы по расширению функционала	ед.	3	бюджет города Перми	7 771,000
1.2.1.1.1.3	Приобретение оборудования для функционирования ИСУЗ	ДЗО	01.01.2024	31.12.2024	количество приобретенного оборудования, необходимого для функционирования ИСУЗ	ед.	19	бюджет города Перми	2 001,333



## АДМИНИСТРАЦИЯ ГОРОДА ПЕРМИ ПОСТАНОВЛЕНИЕ

04.09.2024

№ 736

**О внесении изменений в приложение 2 к Порядку определения объема и условий предоставления субсидий на иные цели бюджетным и автономным учреждениям на выполнение предписаний надзорных органов, приведение в нормативное состояние и улучшение материально-технического обеспечения, утвержденному постановлением администрации города Перми от 16.10.2020 № 1002**

В целях актуализации правовых актов администрации города Перми администрация города Перми ПОСТАНОВЛЯЕТ:

1. Внести изменения в приложение 2 к Порядку определения объема и условий предоставления субсидий на иные цели бюджетным и автономным учреждениям на выполнение предписаний надзорных органов, приведение в нормативное состояние и улучшение материально-технического обеспечения, утвержденному постановлением администрации города Перми от 16 октября 2020 г. № 1002 (в ред. от 10.02.2021 № 58, от 13.04.2021 № 250, от 11.06.2021 № 428, от 21.07.2021 № 533, от 10.08.2021 № 584, от 01.10.2021 № 783, от 20.10.2021 № 912, от 16.12.2021 № 1152, от 24.12.2021 № 1215, от 10.03.2022 № 156, от 17.05.2022 № 366, от 26.09.2022 № 858, от 27.09.2022 № 860, от 18.10.2022 № 976, от 01.12.2022 № 1222, от 12.12.2022 № 1278, от 16.12.2022 № 1298, от 09.01.2023 № 2, от 23.01.2023 № 34, от 20.02.2023 № 126, от 04.04.2023 № 266, от 16.05.2023 № 394, от 26.05.2023 № 428, от 09.08.2023 № 688, от 13.10.2023 № 1034, от 17.10.2023 № 1055, от 24.11.2023 № 1301, 27.11.2023 № 1314, от 14.12.2023 № 1407, от 28.02.2024 № 147, от 20.03.2024 № 206, от 14.06.2024 № 490, от 27.06.2024 № 541), изложив в редакции согласно приложению к настоящему постановлению.

2. Настоящее постановление вступает в силу со дня официального обнародования посредством официального опубликования в печатном средстве массовой информации «Официальный бюллетень органов местного самоуправления муниципального образования город Пермь».

3. Управлению по общим вопросам администрации города Перми обеспечить обнародование настоящего постановления посредством официального опубликования в печатном средстве массовой информации «Официальный бюллетень органов местного самоуправления муниципального образования город Пермь».

4. Информационно-аналитическому управлению администрации города Перми обеспечить обнародование настоящего постановления посредством официального опубликования в сетевом издании «Официальный сайт муниципального образования город Пермь [www.gorodperm.ru](http://www.gorodperm.ru)».

5. Контроль за исполнением настоящего постановления возложить на заместителя главы администрации города Перми Мальцеву Е.Д.

И.о. Главы города Перми

О.Н. Андрианова

Приложение  
к постановлению администрации  
города Перми  
от 04.09.2024 № 736

**РАЗМЕР СУБСИДИЙ  
на иные цели на выполнение предписаний надзорных органов, приведение  
в нормативное состояние и улучшение материально-технического обеспечения  
на 2024 год и плановый период 2025 и 2026 годов**

№	Получатели субсидий, адрес	Расчетные показатели, тыс. руб.		
		2024 год	2025 год	2026 год
1	2	3	4	5
1. Текущий ремонт (в том числе проведение технического обследования, изготовление необходимой документации, осуществление технического и авторского надзора, реализация кластера безопасности)				
1.1	Муниципальное автономное учреждение культуры «Дворец культуры «Искра» (ул. Академика Веденеева, 54)	10 918,90000	-	-
1.2	Муниципальное автономное учреждение дополнительного образования города Перми «Детская музыкальная школа № 10 «Динамика» (ул. Советской Армии, 23)	19 986,10000	-	-
1.3	Муниципальное автономное учреждение дополнительного образования города Перми «Детская школа искусств № 7» (ул. Репина, 9)	730,00000	-	-
1.4	Муниципальное автономное учреждение дополнительного образования города Перми «Детская школа искусств № 14 «Грани» (поселок Новые Ляды, ул. 40 лет Победы, 20а)	1 132,19212	-	-
1.5	Муниципальное автономное учреждение дополнительного образования города Перми «Детская музыкальная школа № 5 «Созвучие» (ул. Александра Щербакова, 42)	648,44898	-	-
1.6	Муниципальное бюджетное учреждение культуры города Перми «Объединение муниципальных библиотек» (ул. Петропавловская, 25, проспект Декабристов, 12а, ул. Дружбы, 22, ул. Мира, 84, ул. Докучаева, 28, ул. Гашкова, 20, ул. Геологов, 5, шоссе Космонавтов, 110, ул. Стахановская, 10, ул. Ласьвинская, 62, ул. Полины Осипенко, 52, ул. Мира, 80а, ул. Бородинская, 26, ул. Курчагова, 9, ул. Чкалова, 20, ул. Хабаровская, 143 ул. Лебелева, 38, ул. Тургенева, 18/1, ул. Чернышевского, 5, ул. Крупской, 79, ул. Академика Веденеева, 90, ул. Социалистическая, 4, ул. Гайвинская, 6, ул. Связистов, 26, ул. Маяковского, 8, ул. Сестрорецкая, 24, ул. Ветлужская, 97, ул. Холмогорская, 6)	19 891,16162	5 696,30000	27 875,90000
1.7	Муниципальное автономное учреждение культуры города Перми «ПермьПарк» (ул. Маршала Рыбалко, 106)	11 834,10000	9 381,30000	-
1.8	Муниципальное автономное учреждение дополнительного образования города Перми детская хоровая школа «Хоровая капелла мальчиков» (ул. Газеты «Звезда», 17)	162,40028	-	2 092,80000
1.9	Муниципальное автономное учреждение дополнительного образования города Перми «Детская музыкальная школа № 8 «Рондо» (ул. Сокольская, 8)	1 442,90000	-	-

1	2	3	4	5
1.10	Муниципальное автономное учреждение дополнительного образования города Перми «Детская школа искусств имени Д.Б. Кабалевского» (проспект Парковый, 16)	836,04448	-	-
1.11	Муниципальное автономное учреждение культуры города Перми «Академический хор «Млада» (ул. Полины Осипенко, 44)	-	93,400000	-
1.12	Муниципальное автономное учреждение культуры города Перми «Пермский театр кукол» (ул. Сибирская, 65)	1 638,00000	6 293,50000	-
1.13	Муниципальное бюджетное учреждение культуры «Пермская дирекция по организации городских культурно-массовых мероприятий» (ул. Монастырская, 95а)	16 647,60000	28 760,10000	-
1.14	Муниципальное автономное учреждение культуры города Перми «Дворец культуры им. А.С. Пушкина» (ул. Александра Щербакова, 33)	575,90000	3 197,50000	-
1.15	Муниципальное автономное учреждение культуры города Перми «Клуб «Юбилейный» (поселок Новые Ляды, ул. Мира, 1)	5 090,00000	-	-
1.16	Муниципальное автономное учреждение культуры «Дворец культуры «Урал» (ул. Фадеева, 7)	-	-	13 716,60000
1.17	Муниципальное автономное учреждение культуры «Пермский городской дворец культуры имени С.М. Кирова» (ул. Кировоградская, 26, ул. Транспортная, 27а)	2 100,00000	17 679,20000	22 268,40000
1.18	Муниципальное автономное учреждение дополнительного образования города Перми «Детская музыкальная школа № 4 «Квартет» (ул. Ласьвинская, 28а)	1 044,70000	-	-
1.19	Муниципальное автономное учреждение культуры «Пермский городской дворец культуры имени А.Г. Солдатов» (Комсомольский проспект, 79)	2 671,00000	24 620,10000	75 303,00000
1.20	Муниципальное автономное учреждение дополнительного образования города Перми «Детская художественная школа имени Е.Н. Широкова» (ул. 25-го Октября, 1а)	35 764,70000	28 177,70000	-
1.21	Муниципальное автономное учреждение культуры города Перми «Пермский планетарий» (бульвар Гагарина, 27а)	483,80000	5 027,10000	-
1.22	Муниципальное бюджетное учреждение культуры города Перми «Пермский театр «У Моста» (ул. Куйбышева, 11)	-	3 876,30000	-
1.23	Муниципальное автономное учреждение культуры города Перми «Центральный выставочный зал» (Комсомольский проспект, 10)	-	2 042,30000	-
1.24	Муниципальное автономное учреждение культуры «Пермский городской дворец культуры имени М.И. Калинина» (ул. Куйбышева, 140)	1 433,70000	1 620,80000	-
1.25	Муниципальное бюджетное учреждение культуры города Перми «Клуб имени Златогорского» (ул. Тряслобова, 105)	869,04287	4 191,10000	-
1.26	Муниципальное автономное учреждение культуры города Перми «Центр досуга «Альянс» (ул. Генерала Доватора, 1)	3 885,70000	-	-
1.27	Муниципальное автономное учреждение культуры города Перми «Центр досуга «Родина» (ул. Репина, 20)	27 868,60000	-	-
1.28	Муниципальное автономное учреждение дополнительного образования города Перми «Детская музыкальная школа № 3 «Доминанта» (Комсомольский проспект, 84, Комсомольский проспект, 69, ул. Новосибирская, 4)	486,00000	-	-

1	2	3	4	5
1.29	Муниципальное автономное учреждение культуры города Перми «ПермьКонцерт» (ул. Сибирская, 30)	-	600,00000	-
1.30	Муниципальное автономное учреждение дополнительного образования города Перми «Детская школа искусств № 11 «Открытие» (ул. Сестрорецкая, 16)	59,21414	-	-
Итого		168 200,20449	141 256,70000	141 256,70000
2. Техническое оснащение (в том числе приобретение необходимого оборудования, мебели, инвентаря и материальных запасов)				
2.1	Муниципальное бюджетное учреждение культуры города Перми «Объединение муниципальных библиотек» (ул. Полины Осипенко, 52, шоссе Космонавтов, 110)	1 643,79199	-	-
2.2	Муниципальное автономное учреждение дополнительного образования города Перми «Детская художественная школа имени Е.Н. Широкова» (ул. Кавалерийская, 3а, ул. 25-го Октября, 1а)	3 760,00000	-	-
2.3	Муниципальное бюджетное учреждение культуры города Перми «Клуб имени Злаотгорского» (ул. Трясолобова, 105)	217,55713	-	-
2.4	Муниципальное автономное учреждение дополнительного образования города Перми «Детская школа искусств № 9» (ул. Борчаниновская, 28)	206,40000	-	-
2.5	Муниципальное автономное учреждение культуры города Перми «Центр досуга «Родина» (ул. Репина, 20)	3 050,00000		
Итого		8 877,74912	-	-
3. Приобретение автоматизированных комплексов самостоятельного обслуживания пользователей библиотек				
3.1	Муниципальное бюджетное учреждение культуры города Перми «Объединение муниципальных библиотек» (ул. Петропавловская, 25)	-	1 436,70000	1 436,70000
Итого		-	1 436,70000	1 436,70000
4. Проведение мероприятий по комплектованию книжных фондов муниципальных библиотек				
4.1	Муниципальное бюджетное учреждение культуры города Перми «Объединение муниципальных библиотек» (ул. Петропавловская, 25)	-	1 579,60000	1 579,60000
Итого		-	1 579,60000	1 579,60000
Всего		177 077,95361	144 273,000	144 273,000



**ПРАВОВЫЕ АКТЫ ТЕРРИТОРИАЛЬНЫХ ОРГАНОВ  
АДМИНИСТРАЦИИ ГОРОДА ПЕРМИ**



**АДМИНИСТРАЦИЯ ГОРОДА ПЕРМИ  
ГЛАВА АДМИНИСТРАЦИИ  
ОРДЖОНИКИДЗЕВСКОГО РАЙОНА**

**РАСПОРЯЖЕНИЕ**

03.09.2024

№ 059-37-01-04-99

**О внесении изменений в состав административной комиссии Орджоникидзевского района,  
утвержденный распоряжением главы администрации района от 01.08.2016 № СЭД-37-01-04-127  
«Об утверждении состава административной комиссии»**

В соответствии с Типовым положением о территориальном органе администрации города Перми, утвержденным решением Пермской городской Думы от 29 января 2013 г. № 7, Типовым положением об административной комиссии района города Перми, утвержденным постановлением администрации города Перми от 28 июля 2016 г. № 537, в связи с кадровыми изменениями в администрации района:

1. Внести изменения в Состав административной комиссии Орджоникидзевского района, утвержденный распоряжением главы администрации района от 01 августа 2016 г. № СЭД-37-01-04-127 «Об утверждении состава административной комиссии» (в ред. от 09.08.2016 № СЭД-37-01-04-133, от 28.11.2016 № СЭД-37-01-04-179, от 20.02.2017 № СЭД-059-37-01-04-18, от 28.03.2017 № СЭД-059-37-01-04-29, от 08.12.2017 № СЭД-059-37-01-04-187, от 12.01.2018 № СЭД-059-37-01-04-206, от 24.08.2018 № СЭД-059-37-01-04-166, от 08.04.2019 № 059-37-01-04-42, от 22.07.2019 № 059-37-01-04-159, от 07.02.2020 № 059-37-01-04-31, от 28.02.2022 № 059-37-01-04-24, от 21.11.2022 № 059-37-01-04-144, от 12.07.2023 № 059-37-01-04-68, от 09.01.2024 № 059-37-01-04-1, от 05.03.2024 № 059-37-01-04-17, от 10.06.2024 № 059-37-01-04-59), изложив его в редакции, согласно приложению к настоящему распоряжению.

2. Настоящее распоряжение вступает в силу со дня официального обнародования посредством официального опубликования в печатном средстве массовой информации «Официальный бюллетень органов местного самоуправления муниципального образования город Пермь».

3. Общему отделу администрации Орджоникидзевского района города Перми обеспечить обнародование настоящего распоряжения посредством официального опубликования в печатном средстве массовой информации «Официальный бюллетень органов местного самоуправления муниципального образования город Пермь».

4. Контроль за исполнением распоряжения оставляю за собой.

Е.В. Карабатов

Приложение  
к распоряжению главы  
администрации Орджоникидзевского  
района города Перми  
от 03.09.2024 № 059-37-01-04-99

**СОСТАВ  
административной комиссии Орджоникидзевского района  
города Перми**

Председатель:

Чашухин  
Вячеслав Иванович

- первый заместитель главы администрации Орджоникидзевского района города  
Перми

## Заместители председателя:

Сурнина  
Виктория Владимировна - начальник юридического отдела администрации Орджоникидзевского района города Перми

Тимошенко  
Наталья Сергеевна - начальник сектора по взаимодействию с административными органами администрации Орджоникидзевского района города Перми

## Секретарь:

Оносова  
Ольга Вячеславовна - главный специалист сектора по взаимодействию с административными органами администрации Орджоникидзевского района города Перми

Минаева  
Ангелина Вениаминовна - главный специалист сектора по взаимодействию с административными органами администрации Орджоникидзевского района города Перми

## Члены комиссии:

Кирюхина  
Ирина Равильевна - главный специалист финансово-экономического отдела администрации Орджоникидзевского района города Перми

Калинина  
Лариса Леонидовна - главный специалист юридического отдела администрации Орджоникидзевского района города Перми

Тельканова  
Юлия Владимировна - главный специалист организационного отдела администрации Орджоникидзевского района города Перми



АДМИНИСТРАЦИЯ ГОРОДА ПЕРМИ  
ГЛАВА АДМИНИСТРАЦИИ  
ОРДЖОНИКИДЗЕВСКОГО РАЙОНА

## РАСПОРЯЖЕНИЕ

30.08.2024

№ 059-37-01-04-97

**О сносе самовольной постройки**

В соответствии с пунктом 4 статьи 222 Гражданского кодекса Российской Федерации, пунктами 3.2.3.41, 6.2 Типового положения о территориальном органе администрации города Перми, утвержденного решением Пермской городской Думы от 29 января 2013 г. № 7, Порядком выявления самовольных построек на территории города Перми и принятия решения о сносе самовольной постройки либо решения о сносе самовольной постройки или ее приведении в соответствие с установленными требованиями, утвержденным постановлением администрации города Перми от 09 января 2020 г. № 3, на основании акта обследования от 20 августа 2024 г. № 234:

1. Снести самовольную постройку общей площадью 80,5 кв.м. с кадастровым номером 59:01:3810424:57, возведенную или созданную на земельном участке общей площадью 1200,0 кв.м. с кадастровым номером 59:01:3810424:8, расположенном по адресу: Пермский край, г. Пермь, Орджоникидзевский район, ул. Верхне-Волжская, 7, представляющую собой объект незавершенного строительства, трехэтажное сооружение (жилой дом незавершенный строительством) со стенами из материала: пеноблоки (1 этаж), бревенчатые (2 и 3 этаж).

2. Настоящее распоряжение вступает в силу со дня официального обнародования посредством официального опубликования в печатном средстве массовой информации «Официальный бюллетень органов местного самоуправления муниципального образования город Пермь».

3. Отделу градостроительства, земельных и имущественных отношений администрации Орджоникидзевского района города Перми обеспечить размещение на информационном щите в границах земельного участка, на котором

создана или возведена самовольная постройка, копию настоящего распоряжения о планируемом сносе самовольной постройки, в течение 7 рабочих дней со дня регистрации настоящего распоряжения.

4. Общему отделу администрации Орджоникидзевского района города Перми обеспечить направление настоящего распоряжения в управление по общим вопросам администрации города Перми для опубликования настоящего распоряжения посредством официального опубликования в печатном средстве массовой информации «Официальный бюллетень органов местного самоуправления муниципального образования город Пермь».

5. Общему отделу администрации Орджоникидзевского района города Перми обеспечить направление настоящего распоряжения в информационно-аналитическое управление администрации города Перми для обнародования настоящего распоряжения посредством официального опубликования в сетевом издании «Официальный сайт муниципального образования город Пермь [www.gorodperm.ru](http://www.gorodperm.ru)».

6. Контроль за исполнением распоряжения возложить на первого заместителя главы администрации Орджоникидзевского района города Перми Чашухина В.И.

Е.В. Карабатов

## РАЗДЕЛ ВТОРОЙ ОФИЦИАЛЬНАЯ ИНФОРМАЦИЯ

### Заключение о результатах общественных обсуждений от «05» сентября 2024 г. № 22-урв

Настоящее заключение подготовлено департаментом градостроительства и архитектуры администрации города Перми на основании протокола общественных обсуждений от «04» сентября 2024 г. № 22-урв по проекту решения о предоставлении разрешения на условно разрешенный вид использования земельного участка с кадастровым номером 59:01:4413800:320 и объекта капитального строительства с кадастровым номером 59:01:4413800:308 – «магазины (4.4)», «спорт (5.1)», расположенных в территориальной зоне индивидуальной жилой застройки городского типа (Ж-4) по ул. Геологов в Индустриальном районе города Перми.

Количество участников общественных обсуждений, принявших участие в общественных обсуждениях, составило: 0 человек.

По результатам рассмотрения замечаний и предложений участников общественных обсуждений, постоянно проживающих на территории, в пределах которой проведены общественные обсуждения, установлено:

№	Содержание внесенных предложений/замечаний	Выводы по результатам рассмотрения предложения, поступившего от участника общественных обсуждений	Аргументированные рекомендации организатора общественных обсуждений о целесообразности (нецелесообразности) учета внесенных предложений и замечаний
1	отсутствует		

По результатам рассмотрения замечаний и предложений иных участников общественных обсуждений установлено:

№	Содержание внесенных предложений/замечаний	Выводы по результатам рассмотрения предложения, поступившего от участника общественных обсуждений	Аргументированные рекомендации организатора общественных обсуждений о целесообразности (нецелесообразности) учета внесенных предложений и замечаний
1	отсутствует		

Процедура общественных обсуждений соблюдена.

Норова Мария Викторовна,  
начальник департамента градостроительства  
и архитектуры администрации города Перми

**Департамент земельных отношений администрации города Перми в целях информирования населения в соответствии со статьей 39.42 Земельного кодекса Российской Федерации сообщает о возможном установлении публичного сервитута в отдельных целях на территории города Перми**

№	Кадастровый номер земельного участка, в отношении которого устанавливается публичный сервитут (при наличии)	Адрес или описание земельного участка, в отношении которого устанавливается публичный сервитут	Цели установления публичного сервитута
1	Земли	г. Пермь	Строительство, реконструкция, эксплуатация, капитальные ремонт инженерных сооружений
2	59:01:0000000:88105 Пермский край, г. Пермь, Пермское городское лесничество, Верхне-Курьинское участковое лесничество, кварталы (выделы) №№ 39(1-31,33,34),40(1-8,10-26),48(1-10,12-29), 49(1-6,10,11,13-18), 56(7),57(1,2,3,6,8,9,15) 59:01:3210341:78 Пермский край, г. Пермь, Орджоникидзевский р-н, ул. Ново-Гайвинская, 97 59:01:3210341:4 Пермский край, г. Пермь, р-н Орджоникидзевский, ул. Ново-Гайвинская, 97 59:01:3210341:337 Пермский край, Пермский городской округ, г. Пермь, р-н Орджоникидзевский, ул. Ново-Гайвинская 59:01:0000000:89834 Российская Федерация, край Пермский, г.о. Пермский, г. Пермь, ул. Ново-Гайвинская, зу 101б 59:01:0000000:1123 Российская федерация, край Пермский, г.о. Пермский, г. Пермь, мкр Ширяха, зу 00/1123 59:01:0000000:92523 Пермский край, г.о. Пермский, г. Пермь, Орджоникидзевский р-н, ул. Ново-Гайвинская 59:01:0000000:90674 Российская Федерация, край Пермский, г.о. Пермский, г. Пермь, зу 00/90674 59:01:3210341:144 Пермский край, г.Пермь, Орджоникидзевский район, ул. Новогайвинская, севернее земельного участка по ул. Новогайвинская, 97 Земли	Строительство, реконструкция, эксплуатация, капитальные ремонт инженерных сооружений	
3	59:01:4510611:13 Земли	г. Пермь	Строительство, реконструкция, эксплуатация, капитальные ремонт инженерных сооружений
4	59:01:0000000:1290 Пермский край, г. Пермь, Дзержинский и Ленинский районы, улица Луначарского от улицы Плеханова до улицы Николая Островского 59:01:4410122:10 край Пермский, г. Пермь, р-н Ленинский, ул. Луначарского, 60 59:01:4410122:11 край Пермский, г. Пермь, р-н Ленинский, ул. Луначарского, 56 59:01:4410122:13 Пермский край, г. Пермь, Ленинский р-н, ул. Луначарского, 58 59:01:4410122:14 Пермский край, г. Пермь, Ленинский район, Комсомольский пр-кт, 34 Земли	Строительство, реконструкция, эксплуатация, капитальные ремонт инженерных сооружений	
5	59:01:0000000:1290 Пермский край, г. Пермь, Дзержинский и Ленинский районы, улица Луначарского от улицы Плеханова до улицы Николая Островского 59:01:4410120:9 Пермский край, г. Пермь, Ленинский р-н, ул. Луначарского, 34	Строительство, реконструкция, эксплуатация, капитальные ремонт инженерных сооружений	

6	<p>59:01:0000000:81082 Пермский край, г. Пермь, Кировский р-н, ул. Юнг Прикамья 59:01:0000000:90328 Пермский край, г.о. Пермский, г. Пермь, ул. Юнг Прикамья от ул. Сокольской до ул. Светлогорской) 59:01:0000000:91237 Пермский край, г.о. Пермский, г. Пермь, ул. Сокольская, (от ул. Калинин-на до ул. Буксирной) 59:01:1713143:14 Пермский край, г. Пермь, р-н Кировский, ул. Сокольская, 35 59:01:1713146:3 Пермский край, г. Пермь, Кировский р-н, ул. Сокольская, 18 59:01:1717061:228 Пермский край, г. Пермь, ул. Юнг Прикамья 59:01:1717061:229 Российская Федерация, Пермский край, г.о. Пермский, г. Пермь, ул. Адмирала Макарова, з/у 29 Земли</p>	<p>Строительство, реконструкция, эксплуатация, капитальные ремонт инженерных сооружений</p>
7	<p>59:01:4413619:2 край Пермский, г. Пермь, р-н Свердловский, ул. Емельяна Ярославского, 34а 59:01:4413619:3 Пермский край, г. Пермь, р-н Свердловский, ул Емельяна Ярославского, 30 59:01:4413619:4 Пермский край, г. Пермь, Свердловский р-н, ул. Вижайская, 10 59:01:4413619:13 край Пермский, г. Пермь, р-н Свердловский, ул. Вижайская, 8 59:01:4413619:14 Пермский край, г. Пермь, р-н Свердловский, ул. Емельяна Ярославского, 34 Земли</p>	<p>Строительство, реконструкция, эксплуатация, капитальные ремонт инженерных сооружений</p>
8	<p>59:01:5110003, 194 кв.м. (Пермский край, г. Пермь)</p>	<p>Строительство, реконструкция, эксплуатация, капитальные ремонт инженерных сооружений</p>
9	<p>59:01:5111561, 0 кв.м. (Пермский край, г. Пермь) 59:01:5111517, 1039 кв.м. (Пермский край, г. Пермь)</p>	<p>Строительство, реконструкция, эксплуатация, капитальные ремонт инженерных сооружений</p>

Заинтересованные лица имеют право ознакомиться с ходатайством об установлении публичного сервитута и прилагаемым к нему описанием местоположения границ публичного сервитута по адресу: г. Пермь, ул. Сибирская 15, (тел. 212-72-06).

Заинтересованные лица могут подать заявление об учете прав в срок с 10.09.2024 по 24.09.2024.

Способы подачи заявлений:

1. посредством почтовой связи;
2. лично, в том числе через представителя, в департамент земельных отношений администрации города Перми (г. Пермь, ул. Сибирская 15);
3. в форме электронных документов с использованием информационно-телекоммуникационной сети «Интернет».

Правообладатели земельных участков, в отношении которых испрашивается публичный сервитут, если их права не зарегистрированы в Едином государственном реестре недвижимости, в течение пятнадцати дней со дня опубликования сообщения, предусмотренного подпунктом 1 пункта 3 статьи 39.42 ЗК РФ, подают в орган, уполномоченный на установление публичного сервитута, заявления об учете их прав (обременений прав) на земельные участки с приложением копий документов, подтверждающих эти права (обременения прав). В таких заявлениях указывается способ связи с правообладателями земельных участков, в том числе их почтовый адрес и (или) адрес электронной почты. Правообладатели земельных участков, подавшие такие заявления по истечении указанного срока, несут риски невозможности обеспечения их прав в связи с отсутствием информации о таких лицах и их правах на земельные участки. Такие лица имеют право требовать от обладателя публичного сервитута плату за публичный сервитут не более чем за три года, предшествующие дню направления ими заявления об учете их прав (обременений прав).

Реквизиты решений об утверждении документа территориального планирования, документации по планировке территории, программ комплексного развития систем коммунальной инфраструктуры поселения, городского округа, а также информации об инвестиционной программе субъекта естественных монополий, организации коммунального комплекса, указанных в ходатайстве об установлении публичного сервитута и сведения об официальных сайтах в информационно-телекоммуникационной сети «Интернет» отсутствуют.

Информация о возможности установления публичного сервитута публикуется на сайте <http://www.gotodperm.ru>, в «Официальном бюллетене органов местного самоуправления муниципального образования город Пермь».

**Приложение: на 40 л. в 1 экз.**

\* Полноцветные схемы на стр. 69-86.

**ОПИСАНИЕ МЕСТОПОЛОЖЕНИЯ ГРАНИЦ  
ПУБЛИЧНОГО СЕРВИТУТА**

«Строительство участка ВЛ 0,4 кВ от ближайшей опоры ВЛ 0,4 кВ от ТП-2362,  
установка оборудования учета э/э на опоре ВЛ 0,4 кВ для электроснабжения  
малоэтажной жилой застройки по адресу: Пермский край, г. Пермь, тер. СНТ ск 14  
(кад. номер зем. участка 59:01:4219181:183)»  
**ПЕРМСКИЙ КРАЙ, Г. ПЕРМЬ**  
**(НАИМЕНОВАНИЕ ОБЪЕКТА)**

**Сведения о местоположении границ объекта**

**1. Система координат МСК-59, зона 2**

**2. Сведения о характерных точках границ объекта**

Обозначение характерных точек границ	Координаты, м		Метод определения координат и средняя квадратическая погрешность положения характерной точки (M <sub>t</sub> ), м	Описание закрепления точки
	X	Y		
<b>1</b>	<b>2</b>	<b>3</b>	<b>4</b>	<b>5</b>
1	518315.98	2235886.78	Геодезический метод; Mt=0.1	-
2	518315.77	2235888.26	Геодезический метод; Mt=0.1	-
3	518314.26	2235889.02	Геодезический метод; Mt=0.1	-
4	518315.27	2235890.72	Геодезический метод; Mt=0.1	-
5	518313.34	2235890.45	Геодезический метод; Mt=0.1	-
6	518295.75	2235899.90	Геодезический метод; Mt=0.1	-
7	518293.85	2235896.38	Геодезический метод; Mt=0.1	-
8	518312.59	2235886.31	Геодезический метод; Mt=0.1	-
1	518315.98	2235886.78	Геодезический метод; Mt=0.1	-

## ОПИСАНИЕ МЕСТОПОЛОЖЕНИЯ ГРАНИЦ

Публичный сервитут для реконструкции, эксплуатации, капитального ремонта водопроводных сетей, их неотъемлемых технологических частей, входящих в состав существующего объекта: Технологический комплекс "Сети водопровода правого берега г.Перми".

(наименование объекта, местоположение границ которого описано (далее - объект)

## Раздел 1

Сведения об объекте		
№ п/п	Характеристики объекта	Описание характеристик
1	2	3
1	Местоположение объекта	Пермский край, Пермский г.о., Пермь г
2	Площадь объекта ± величина погрешности определения площади ( $P \pm \Delta P$ ), м <sup>2</sup>	58399 ± 85
3	Иные характеристики объекта	<p>1. Цель установления публичного сервитута: Иное</p> <p>2. Срок публичного сервитута: Продолжительность: 49 лет</p> <p>3. Описание иной цели: Публичный сервитут в целях реконструкции, эксплуатации, капитального ремонта водопроводных сетей, их неотъемлемых технологических частей, входящих в состав существующего объекта: Технологический комплекс "Сети водопровода правого берега г.Перми", сроком на 49 лет, в интересах Общества с ограниченной ответственностью «Новая городская инфраструктура Прикамья», расположенного по адресу: край Пермский, г.о. Пермский, ул. Архитектора Свизева, д. 35, pshenichnikova_em@novogor.perm.ru.</p>

## Раздел 2

Сведения о местоположении границ объекта					
1. Система координат МСК-59, зона 2					
2. Сведения о характерных точках границ объекта					
Обозначение характерных точек границ	Координаты, м		Метод определения координат характерной точки	Средняя квадратическая погрешность положения характерной точки (M <sub>t</sub> ), м	Описание обозначения точки на местности (при наличии)
	X	Y			
1	2	3	4	5	6
1	528422.96	2236794.00	Метод спутниковых геодезических измерений (определений)	0.1	-
2	528437.80	2236792.76	Метод спутниковых геодезических измерений (определений)	0.1	-
3	528436.36	2236777.18	Метод спутниковых геодезических измерений (определений)	0.1	-
4	528434.45	2236757.33	Метод спутниковых геодезических измерений (определений)	0.1	-
5	528425.69	2236700.92	Метод спутниковых геодезических измерений (определений)	0.1	-



Сведения о местоположении границ объекта					
1. Система координат МСК-59, зона 2					
2. Сведения о характерных точках границ объекта					
Обозначение характерных точек границ	Координаты, м		Метод определения координат характерной точки	Средняя квадратическая погрешность положения характерной точки (M <sub>t</sub> ), м	Описание обозначения точки на местности (при наличии)
	X	Y			
			измерений (определений)		
6	528425.08	2236699.19	Метод спутниковых геодезических измерений (определений)	0.1	-
7	528423.25	2236697.36	Метод спутниковых геодезических измерений (определений)	0.1	-
8	528422.26	2236696.92	Метод спутниковых геодезических измерений (определений)	0.1	-
9	528382.13	2236684.17	Метод спутниковых геодезических измерений (определений)	0.1	-
10	528326.28	2236664.70	Метод спутниковых геодезических измерений (определений)	0.1	-
11	528140.27	2236602.74	Метод спутниковых геодезических измерений (определений)	0.1	-
12	527965.65	2236563.58	Метод спутниковых геодезических измерений (определений)	0.1	-
13	527857.56	2236547.10	Метод спутниковых геодезических измерений (определений)	0.1	-
14	527728.61	2236519.65	Метод спутниковых геодезических измерений (определений)	0.1	-
15	527624.92	2236497.32	Метод спутниковых геодезических измерений (определений)	0.1	-
16	527457.59	2236434.60	Метод спутниковых геодезических измерений (определений)	0.1	-
17	527409.61	2236415.44	Метод спутниковых геодезических измерений (определений)	0.1	-
18	527099.27	2236261.30	Метод спутниковых геодезических измерений (определений)	0.1	-

Сведения о местоположении границ объекта					
1. Система координат МСК-59, зона 2					
2. Сведения о характерных точках границ объекта					
Обозначение характерных точек границ	Координаты, м		Метод определения координат характерной точки	Средняя квадратическая погрешность положения характерной точки (M <sub>t</sub> ), м	Описание обозначения точки на местности (при наличии)
	X	Y			
19	527067.23	2236246.22	Метод спутниковых геодезических измерений (определений)	0.1	-
20	527003.32	2236215.73	Метод спутниковых геодезических измерений (определений)	0.1	-
21	527001.17	2236215.24	Метод спутниковых геодезических измерений (определений)	0.1	-
22	526998.67	2236215.91	Метод спутниковых геодезических измерений (определений)	0.1	-
23	526996.84	2236217.74	Метод спутниковых геодезических измерений (определений)	0.1	-
24	526983.73	2236242.87	Метод спутниковых геодезических измерений (определений)	0.1	-
25	526960.11	2236231.42	Метод спутниковых геодезических измерений (определений)	0.1	-
26	526919.07	2236217.12	Метод спутниковых геодезических измерений (определений)	0.1	-
27	526739.18	2236126.05	Метод спутниковых геодезических измерений (определений)	0.1	-
28	526736.92	2236125.51	Метод спутниковых геодезических измерений (определений)	0.1	-
29	526734.42	2236126.18	Метод спутниковых геодезических измерений (определений)	0.1	-
30	526731.65	2236128.21	Метод спутниковых геодезических измерений (определений)	0.1	-
31	526604.39	2236071.23	Метод спутниковых геодезических измерений (определений)	0.1	-
32	526577.27	2236062.69	Метод спутниковых геодезических	0.1	-

Сведения о местоположении границ объекта					
1. Система координат МСК-59, зона 2					
2. Сведения о характерных точках границ объекта					
Обозначение характерных точек границ	Координаты, м		Метод определения координат характерной точки	Средняя квадратическая погрешность положения характерной точки (Mt), м	Описание обозначения точки на местности (при наличии)
	X	Y			
			измерений (определений)		
33	526479.58	2236039.36	Метод спутниковых геодезических измерений (определений)	0.1	-
34	526245.86	2235978.91	Метод спутниковых геодезических измерений (определений)	0.1	-
35	526133.85	2235960.10	Метод спутниковых геодезических измерений (определений)	0.1	-
36	525670.02	2235882.04	Метод спутниковых геодезических измерений (определений)	0.1	-
37	525631.22	2235874.47	Метод спутниковых геодезических измерений (определений)	0.1	-
38	525604.10	2235868.39	Метод спутниковых геодезических измерений (определений)	0.1	-
39	525555.92	2235856.78	Метод спутниковых геодезических измерений (определений)	0.1	-
40	525522.37	2235847.68	Метод спутниковых геодезических измерений (определений)	0.1	-
41	525521.29	2235847.39	Метод спутниковых геодезических измерений (определений)	0.1	-
42	525475.88	2235834.72	Метод спутниковых геодезических измерений (определений)	0.1	-
43	525459.30	2235830.00	Метод спутниковых геодезических измерений (определений)	0.1	-
44	525408.88	2235814.12	Метод спутниковых геодезических измерений (определений)	0.1	-
45	525378.95	2235802.59	Метод спутниковых геодезических измерений (определений)	0.1	-

Сведения о местоположении границ объекта					
1. Система координат МСК-59, зона 2					
2. Сведения о характерных точках границ объекта					
Обозначение характерных точек границ	Координаты, м		Метод определения координат характерной точки	Средняя квадратическая погрешность положения характерной точки (M <sub>t</sub> ), м	Описание обозначения точки на местности (при наличии)
	X	Y			
46	525366.74	2235797.94	Метод спутниковых геодезических измерений (определений)	0.1	-
47	525361.09	2235811.82	Метод спутниковых геодезических измерений (определений)	0.1	-
48	525375.14	2235817.53	Метод спутниковых геодезических измерений (определений)	0.1	-
49	525403.52	2235827.99	Метод спутниковых геодезических измерений (определений)	0.1	-
50	525454.40	2235845.83	Метод спутниковых геодезических измерений (определений)	0.1	-
51	525472.39	2235851.40	Метод спутниковых геодезических измерений (определений)	0.1	-
52	525481.76	2235854.25	Метод спутниковых геодезических измерений (определений)	0.1	-
53	525509.89	2235861.36	Метод спутниковых геодезических измерений (определений)	0.1	-
54	525519.47	2235863.79	Метод спутниковых геодезических измерений (определений)	0.1	-
55	525608.60	2235887.06	Метод спутниковых геодезических измерений (определений)	0.1	-
56	525623.52	2235890.74	Метод спутниковых геодезических измерений (определений)	0.1	-
57	525669.35	2235896.86	Метод спутниковых геодезических измерений (определений)	0.1	-
58	526135.33	2235977.78	Метод спутниковых геодезических измерений (определений)	0.1	-
59	526175.14	2235988.30	Метод спутниковых геодезических	0.1	-

Сведения о местоположении границ объекта					
1. Система координат МСК-59, зона 2					
2. Сведения о характерных точках границ объекта					
Обозначение характерных точек границ	Координаты, м		Метод определения координат характерной точки	Средняя квадратическая погрешность положения характерной точки (M <sub>t</sub> ), м	Описание обозначения точки на местности (при наличии)
	X	Y			
			измерений (определений)		
60	526233.97	2236001.98	Метод спутниковых геодезических измерений (определений)	0.1	-
61	526294.74	2236015.71	Метод спутниковых геодезических измерений (определений)	0.1	-
62	526339.69	2236026.44	Метод спутниковых геодезических измерений (определений)	0.1	-
63	526420.63	2236044.96	Метод спутниковых геодезических измерений (определений)	0.1	-
64	526463.51	2236054.78	Метод спутниковых геодезических измерений (определений)	0.1	-
65	526561.54	2236077.79	Метод спутниковых геодезических измерений (определений)	0.1	-
66	526603.33	2236090.46	Метод спутниковых геодезических измерений (определений)	0.1	-
67	526604.63	2236091.17	Метод спутниковых геодезических измерений (определений)	0.1	-
68	526671.86	2236118.73	Метод спутниковых геодезических измерений (определений)	0.1	-
69	526726.61	2236141.42	Метод спутниковых геодезических измерений (определений)	0.1	-
70	526728.52	2236141.80	Метод спутниковых геодезических измерений (определений)	0.1	-
71	526731.02	2236141.13	Метод спутниковых геодезических измерений (определений)	0.1	-
72	526732.93	2236139.74	Метод спутниковых геодезических измерений (определений)	0.1	-

Сведения о местоположении границ объекта					
1. Система координат МСК-59, зона 2					
2. Сведения о характерных точках границ объекта					
Обозначение характерных точек границ	Координаты, м		Метод определения координат характерной точки	Средняя квадратическая погрешность положения характерной точки (Mt), м	Описание обозначения точки на местности (при наличии)
	X	Y			
73	526755.45	2236149.82	Метод спутниковых геодезических измерений (определений)	0.1	-
74	526912.69	2236235.66	Метод спутниковых геодезических измерений (определений)	0.1	-
75	526954.04	2236250.29	Метод спутниковых геодезических измерений (определений)	0.1	-
76	526979.78	2236261.88	Метод спутниковых геодезических измерений (определений)	0.1	-
77	526981.83	2236262.32	Метод спутниковых геодезических измерений (определений)	0.1	-
78	526984.33	2236261.65	Метод спутниковых геодезических измерений (определений)	0.1	-
79	526986.26	2236259.63	Метод спутниковых геодезических измерений (определений)	0.1	-
80	526988.03	2236256.25	Метод спутниковых геодезических измерений (определений)	0.1	-
81	527104.40	2236318.60	Метод спутниковых геодезических измерений (определений)	0.1	-
82	527162.70	2236345.58	Метод спутниковых геодезических измерений (определений)	0.1	-
83	527298.57	2236408.91	Метод спутниковых геодезических измерений (определений)	0.1	-
84	527383.52	2236445.35	Метод спутниковых геодезических измерений (определений)	0.1	-
85	527385.49	2236445.75	Метод спутниковых геодезических измерений (определений)	0.1	-
86	527387.99	2236445.08	Метод спутниковых геодезических	0.1	-

Сведения о местоположении границ объекта					
1. Система координат МСК-59, зона 2					
2. Сведения о характерных точках границ объекта					
Обозначение характерных точек границ	Координаты, м		Метод определения координат характерной точки	Средняя квадратическая погрешность положения характерной точки (M <sub>t</sub> ), м	Описание обозначения точки на местности (при наличии)
	X	Y			
			измерений (определений)		
87	527389.95	2236443.01	Метод спутниковых геодезических измерений (определений)	0.1	-
88	527396.84	2236429.42	Метод спутниковых геодезических измерений (определений)	0.1	-
89	527452.41	2236449.62	Метод спутниковых геодезических измерений (определений)	0.1	-
90	527620.97	2236515.44	Метод спутниковых геодезических измерений (определений)	0.1	-
91	527745.57	2236542.02	Метод спутниковых геодезических измерений (определений)	0.1	-
92	527854.55	2236562.74	Метод спутниковых геодезических измерений (определений)	0.1	-
93	527964.65	2236581.99	Метод спутниковых геодезических измерений (определений)	0.1	-
94	528137.71	2236616.41	Метод спутниковых геодезических измерений (определений)	0.1	-
95	528370.21	2236699.05	Метод спутниковых геодезических измерений (определений)	0.1	-
96	528353.07	2236723.48	Метод спутниковых геодезических измерений (определений)	0.1	-
97	528352.16	2236726.35	Метод спутниковых геодезических измерений (определений)	0.1	-
98	528352.95	2236729.05	Метод спутниковых геодезических измерений (определений)	0.1	-
99	528363.29	2236745.15	Метод спутниковых геодезических измерений (определений)	0.1	-

Сведения о местоположении границ объекта					
1. Система координат МСК-59, зона 2					
2. Сведения о характерных точках границ объекта					
Обозначение характерных точек границ	Координаты, м		Метод определения координат характерной точки	Средняя квадратическая погрешность положения характерной точки (Mt), м	Описание обозначения точки на местности (при наличии)
	X	Y			
100	528376.31	2236766.02	Метод спутниковых геодезических измерений (определений)	0.1	-
101	528382.34	2236776.88	Метод спутниковых геодезических измерений (определений)	0.1	-
102	528385.93	2236781.98	Метод спутниковых геодезических измерений (определений)	0.1	-
103	528387.34	2236783.31	Метод спутниковых геодезических измерений (определений)	0.1	-
104	528397.47	2236789.69	Метод спутниковых геодезических измерений (определений)	0.1	-
105	528399.97	2236790.36	Метод спутниковых геодезических измерений (определений)	0.1	-
106	528415.51	2236789.20	Метод спутниковых геодезических измерений (определений)	0.1	-
107	528422.24	2236789.19	Метод спутниковых геодезических измерений (определений)	0.1	-
1	528422.96	2236794.00	Метод спутниковых геодезических измерений (определений)	0.1	-
					-
108	527383.15	2236434.31	Метод спутниковых геодезических измерений (определений)	0.1	-
109	527302.58	2236399.75	Метод спутниковых геодезических измерений (определений)	0.1	-
110	527166.91	2236336.51	Метод спутниковых геодезических измерений (определений)	0.1	-
111	527108.99	2236309.71	Метод спутниковых геодезических измерений (определений)	0.1	-
112	526992.65	2236247.38	Метод спутниковых	0.1	-



Сведения о местоположении границ объекта					
1. Система координат МСК-59, зона 2					
2. Сведения о характерных точках границ объекта					
Обозначение характерных точек границ	Координаты, м		Метод определения координат характерной точки	Средняя квадратическая погрешность положения характерной точки (Mt), м	Описание обозначения точки на местности (при наличии)
	X	Y			
			геодезических измерений (определений)		
113	527003.37	2236226.83	Метод спутниковых геодезических измерений (определений)	0.1	-
114	527062.94	2236255.25	Метод спутниковых геодезических измерений (определений)	0.1	-
115	527094.87	2236270.28	Метод спутниковых геодезических измерений (определений)	0.1	-
116	527393.30	2236418.50	Метод спутниковых геодезических измерений (определений)	0.1	-
117	527391.89	2236418.88	Метод спутниковых геодезических измерений (определений)	0.1	-
118	527389.93	2236420.95	Метод спутниковых геодезических измерений (определений)	0.1	-
108	527383.15	2236434.31	Метод спутниковых геодезических измерений (определений)	0.1	-
					-
119	526429.51	2236036.74	Метод спутниковых геодезических измерений (определений)	0.1	-
120	526422.87	2236035.22	Метод спутниковых геодезических измерений (определений)	0.1	-
121	526341.93	2236016.70	Метод спутниковых геодезических измерений (определений)	0.1	-
122	526236.23	2235992.24	Метод спутниковых геодезических измерений (определений)	0.1	-
123	526177.48	2235978.58	Метод спутниковых геодезических измерений (определений)	0.1	-
124	526166.92	2235975.79	Метод спутниковых геодезических	0.1	-

Сведения о местоположении границ объекта					
1. Система координат МСК-59, зона 2					
2. Сведения о характерных точках границ объекта					
Обозначение характерных точек границ	Координаты, м		Метод определения координат характерной точки	Средняя квадратическая погрешность положения характерной точки (Mt), м	Описание обозначения точки на местности (при наличии)
	X	Y			
			измерений (определений)		
125	526243.57	2235988.65	Метод спутниковых геодезических измерений (определений)	0.1	-
119	526429.51	2236036.74	Метод спутниковых геодезических измерений (определений)	0.1	-
					-
126	528401.24	2236780.25	Метод спутниковых геодезических измерений (определений)	0.1	-
127	528393.51	2236775.38	Метод спутниковых геодезических измерений (определений)	0.1	-
128	528390.91	2236771.71	Метод спутниковых геодезических измерений (определений)	0.1	-
129	528384.86	2236760.83	Метод спутниковых геодезических измерений (определений)	0.1	-
130	528371.72	2236739.78	Метод спутниковых геодезических измерений (определений)	0.1	-
131	528363.18	2236726.47	Метод спутниковых геодезических измерений (определений)	0.1	-
132	528382.17	2236699.41	Метод спутниковых геодезических измерений (определений)	0.1	-
133	528383.08	2236696.54	Метод спутниковых геодезических измерений (определений)	0.1	-
134	528382.62	2236694.81	Метод спутниковых геодезических измерений (определений)	0.1	-
135	528416.28	2236705.52	Метод спутниковых геодезических измерений (определений)	0.1	-
136	528424.55	2236758.72	Метод спутниковых геодезических измерений	0.1	-



Текстовое описание местоположения границ объекта		
Прохождение границы		Описание прохождения границы
от точки	до точки	
1	2	3
-	-	-

**ГРАФИЧЕСКОЕ ОПИСАНИЕ**

**местоположения границ населенных пунктов, территориальных зон, особо охраняемых природных территорий, зон с особыми условиями использования территории**

**Публичный сервитут объекта: "Строительство участка ВЛ 0,4 кВ от ближайшей опоры ВЛ 0,4 кВ от ТП-5435, установка оборудования учета э/э на опоре ВЛ 0,4 кВ для электроснабжения гаража по адресу: Пермский край, г. Пермь, Дзержинский район, в районе кинотеатра "Темп" ГСК 45, бокс 45"**

(наименование объекта, местоположение границ которого описано (далее - объект))

**Раздел 1****Сведения об объекте**

<b>№ п/п</b>	<b>Характеристики объекта</b>	<b>Описание характеристик</b>
<b>1</b>	<b>2</b>	<b>3</b>
1.	Местоположение объекта	Пермский край, г.о Пермский, город Пермь
2.	Площадь объекта +/- величина погрешности определения площади (Р +/- Дельта Р)	144 +/- 4 м <sup>2</sup>
3.	Иные характеристики объекта	Правообладатель публичного сервитута - Публичное акционерное общество "Россети Урал", ИНН: 6671163413, ОГРН: 1056604000970, почтовый адрес: 614016, г. Пермь, ул. Камчатовская, 26, адрес электронной почты - re-kues@rosseti-ural.ru, срок на 49 лет

<b>Раздел 2</b>					
<b>Сведения о местоположении границ объекта</b>					
1. Система координат МСК-59, зона 2					
2. Сведения о характерных точках границ объекта					
Обозначение характерных точек границ	Координаты, м		Метод определения координат характерной точки	Средняя квадратическая погрешность положения характерной точки (Mt), м	Описание обозначения точки на местности (при наличии)
	X	Y			
1	2	3	4	5	6
1	517271.85	2224783.77	Аналитический метод	0.1	-
2	517275.45	2224785.52	Аналитический метод	0.1	-
3	517274.33	2224787.81	Аналитический метод	0.1	-
4	517277.58	2224804.52	Аналитический метод	0.1	-
5	517272.53	2224819.87	Аналитический метод	0.1	-
6	517268.73	2224818.62	Аналитический метод	0.1	-
7	517273.46	2224804.26	Аналитический метод	0.1	-
8	517270.15	2224787.26	Аналитический метод	0.1	-
1	517271.85	2224783.77	Аналитический метод	0.1	-
3. Сведения о характерных точках части (частей) границы объекта					
Обозначение характерных точек части границы	Координаты, м		Метод определения координат характерной точки	Средняя квадратическая погрешность положения характерной точки (Mt), м	Описание обозначения точки на местности (при наличии)
	X	Y			
1	2	3	4	5	6
-	-	-	-	-	-



**ОПИСАНИЕ МЕСТОПОЛОЖЕНИЯ ГРАНИЦ ПУБЛИЧНОГО СЕРВИТУТА  
ПО ОБЪЕКТУ**

**сооружение  
Пермский край, г. Пермь  
(наименование объекта)**

**Сведения о местоположении границ объекта**

**1. Система координат МСК-59 (зона 2)**

**2. Сведения о характерных точках границ объекта**

Обозначение характерных точек границ	Координаты, м		Метод определения координат и средняя квадратическая погрешность положения характерной точки ( $M_t$ ), м	Описание закрепления точки на местности (при наличии)
	X	Y		
1	2	3	4	5
1	517653.64	2231950.92	Геодезический метод; $M_t=0.1$	-
2	517657.94	2231959.94	Геодезический метод; $M_t=0.1$	-
3	517650.53	2231963.81	Геодезический метод; $M_t=0.1$	-
4	517646.21	2231954.76	Геодезический метод; $M_t=0.1$	-
1	517653.64	2231950.92	Геодезический метод; $M_t=0.1$	-
5	517627.01	2231933.83	Геодезический метод; $M_t=0.1$	-
6	517628.78	2231937.27	Геодезический метод; $M_t=0.1$	-
7	517628.05	2231937.61	Геодезический метод; $M_t=0.1$	-
8	517642.78	2231967.85	Геодезический метод; $M_t=0.1$	-
9	517635.28	2231971.77	Геодезический метод; $M_t=0.1$	-
10	517622.93	2231947.75	Геодезический метод; $M_t=0.1$	-
11	517619.42	2231949.79	Геодезический метод; $M_t=0.1$	-
12	517619.09	2231949.17	Геодезический метод; $M_t=0.1$	-
13	517607.64	2231955.04	Геодезический метод; $M_t=0.1$	-
14	517608.25	2231956.27	Геодезический метод; $M_t=0.1$	-
15	517607.59	2231956.65	Геодезический метод; $M_t=0.1$	-
16	517607.06	2231956.84	Геодезический метод; $M_t=0.1$	-
17	517607.06	2231956.96	Геодезический метод; $M_t=0.1$	-
18	517584.52	2231970.04	Геодезический метод; $M_t=0.1$	-
19	517583.18	2231967.34	Геодезический метод; $M_t=0.1$	-
20	517568.77	2231974.73	Геодезический метод; $M_t=0.1$	-
21	517564.21	2231965.84	Геодезический метод; $M_t=0.1$	-
22	517587.14	2231954.08	Геодезический метод; $M_t=0.1$	-
23	517587.73	2231955.28	Геодезический метод; $M_t=0.1$	-
24	517588.23	2231955.03	Геодезический метод; $M_t=0.1$	-
25	517588.72	2231956.04	Геодезический метод; $M_t=0.1$	-
5	517627.01	2231933.83	Геодезический метод; $M_t=0.1$	-



<b>ОПИСАНИЕ МЕСТОПОЛОЖЕНИЯ ГРАНИЦ ПУБЛИЧНОГО СЕРВИТУТА ПО ОБЪЕКТУ Тепловая трасса Пермский край, г. Пермь (наименование объекта)</b>				
<b>Сведения о местоположении границ объекта</b>				
<b>1. Система координат <u>МСК-59 (зона 2)</u></b>				
<b>2. Сведения о характерных точках границ объекта</b>				
Обозначение характерных точек границ	Координаты, м		Метод определения координат и средняя квадратическая погрешность положения характерной точки ( $M_t$ ), м	Описание закрепления точки на местности (при наличии)
	X	Y		
1	2	3	4	5
1	517807.89	2232357.94	Геодезический метод; $M_t=0.1$	-
2	517812.18	2232366.96	Геодезический метод; $M_t=0.1$	-
3	517799.08	2232372.5	Геодезический метод; $M_t=0.1$	-
4	517785.26	2232383.25	Геодезический метод; $M_t=0.1$	-
5	517780.34	2232374.78	Геодезический метод; $M_t=0.1$	-
6	517793.51	2232364.29	Геодезический метод; $M_t=0.1$	-
1	517807.89	2232357.94	Геодезический метод; $M_t=0.1$	-

**ОПИСАНИЕ МЕСТОПОЛОЖЕНИЯ ГРАНИЦ ПУБЛИЧНОГО СЕРВИТУТА  
ПО ОБЪЕКТУ  
Тепловая трасса  
Пермский край, г. Пермь  
(наименование объекта)**

**Сведения о местоположении границ объекта**

**1. Система координат МСК-59 (зона 2)**

**2. Сведения о характерных точках границ объекта**

Обозначение характерных точек границ	Координаты, м		Метод определения координат и средняя квадратическая погрешность положения характерной точки ( $M_t$ ), м	Описание закрепления точки на местности (при наличии)
	X	Y		
1	2	3	4	5
1	520796.50	2218986.93	Геодезический метод; $M_t=0.1$	-
2	520796.44	2218999.71	Геодезический метод; $M_t=0.1$	-
3	520795.22	2218999.72	Геодезический метод; $M_t=0.1$	-
4	520796.91	2219104.00	Геодезический метод; $M_t=0.1$	-
5	520802.08	2219104.04	Геодезический метод; $M_t=0.1$	-
6	520802.05	2219118.59	Геодезический метод; $M_t=0.1$	-
7	520800.41	2219118.58	Геодезический метод; $M_t=0.1$	-
8	520799.96	2219159.59	Геодезический метод; $M_t=0.1$	-
9	520802.88	2219159.61	Геодезический метод; $M_t=0.1$	-
10	520802.68	2219173.31	Геодезический метод; $M_t=0.1$	-
11	520799.53	2219173.24	Геодезический метод; $M_t=0.1$	-
12	520798.82	2219203.00	Геодезический метод; $M_t=0.1$	-
13	520800.72	2219203.02	Геодезический метод; $M_t=0.1$	-
14	520800.53	2219217.27	Геодезический метод; $M_t=0.1$	-
15	520798.64	2219217.26	Геодезический метод; $M_t=0.1$	-
16	520798.52	2219235.30	Геодезический метод; $M_t=0.1$	-
17	520801.10	2219235.25	Геодезический метод; $M_t=0.1$	-
18	520800.78	2219248.80	Геодезический метод; $M_t=0.1$	-
19	520798.44	2219248.83	Геодезический метод; $M_t=0.1$	-
20	520798.41	2219262.73	Геодезический метод; $M_t=0.1$	-
21	520799.51	2219262.74	Геодезический метод; $M_t=0.1$	-
22	520799.43	2219278.54	Геодезический метод; $M_t=0.1$	-
23	520784.97	2219278.45	Геодезический метод; $M_t=0.1$	-
24	520785.05	2219262.65	Геодезический метод; $M_t=0.1$	-
25	520787.51	2219262.66	Геодезический метод; $M_t=0.1$	-
26	520787.58	2219238.08	Геодезический метод; $M_t=0.1$	-
27	520787.74	2219217.19	Геодезический метод; $M_t=0.1$	-
28	520786.14	2219217.18	Геодезический метод; $M_t=0.1$	-

1	2	3	4	5
29	520786.24	2219202.90	Геодезический метод; Mt=0.1	-
30	520787.91	2219202.91	Геодезический метод; Mt=0.1	-
31	520788.96	2219162.10	Геодезический метод; Mt=0.1	-
32	520789.51	2219118.51	Геодезический метод; Mt=0.1	-
33	520788.16	2219118.50	Геодезический метод; Mt=0.1	-
34	520788.16	2219116.73	Геодезический метод; Mt=0.1	-
35	520786.21	2219116.73	Геодезический метод; Mt=0.1	-
36	520784.32	2218999.83	Геодезический метод; Mt=0.1	-
37	520783.17	2218999.84	Геодезический метод; Mt=0.1	-
38	520761.25	2218999.82	Геодезический метод; Mt=0.1	-
39	520761.22	2218988.28	Геодезический метод; Mt=0.1	-
40	520772.13	2218988.31	Геодезический метод; Mt=0.1	-
41	520772.13	2218988.86	Геодезический метод; Mt=0.1	-
42	520783.14	2218988.80	Геодезический метод; Mt=0.1	-
43	520783.14	2218986.96	Геодезический метод; Mt=0.1	-
1	520796.50	2218986.93	Геодезический метод; Mt=0.1	-

**ОПИСАНИЕ МЕСТОПОЛОЖЕНИЯ ГРАНИЦ ПУБЛИЧНОГО СЕРВИТУТА  
ПО ОБЪЕКТУ  
Тепловая трасса  
Пермский край, г. Пермь  
(наименование объекта)**


**Сведения о местоположении границ объекта**

**1. Система координат МСК-59 (зона 2)**

**2. Сведения о характерных точках границ объекта**

Обозначение характерных точек границ	Координаты, м		Метод определения координат и средняя квадратическая погрешность положения характерной точки ( $M_t$ ), м	Описание закрепления точки на местности (при наличии)
	X	Y		
1	2	3	4	5
1	513098.27	2231344.50	Геодезический метод; $M_t=0.1$	-
2	513097.43	2231361.82	Геодезический метод; $M_t=0.1$	-
3	513075.90	2231361.04	Геодезический метод; $M_t=0.1$	-
4	513065.91	2231360.54	Геодезический метод; $M_t=0.1$	-
5	513067.03	2231331.42	Геодезический метод; $M_t=0.1$	-
6	513049.04	2231330.63	Геодезический метод; $M_t=0.1$	-
7	513047.40	2231359.60	Геодезический метод; $M_t=0.1$	-
8	513037.42	2231359.08	Геодезический метод; $M_t=0.1$	-
9	513039.61	2231320.21	Геодезический метод; $M_t=0.1$	-
10	513077.35	2231321.85	Геодезический метод; $M_t=0.1$	-
11	513076.39	2231351.02	Геодезический метод; $M_t=0.1$	-
12	513087.91	2231351.46	Геодезический метод; $M_t=0.1$	-
13	513088.28	2231343.98	Геодезический метод; $M_t=0.1$	-
1	513098.27	2231344.50	Геодезический метод; $M_t=0.1$	-
14	513049.74	2231372.63	Геодезический метод; $M_t=0.1$	-
15	513048.57	2231390.63	Геодезический метод; $M_t=0.1$	-
16	513073.06	2231391.84	Геодезический метод; $M_t=0.1$	-
17	513070.21	2231445.15	Геодезический метод; $M_t=0.1$	-
18	513060.22	2231444.67	Геодезический метод; $M_t=0.1$	-
19	513062.53	2231401.33	Геодезический метод; $M_t=0.1$	-
20	513037.93	2231400.12	Геодезический метод; $M_t=0.1$	-
21	513039.76	2231372.13	Геодезический метод; $M_t=0.1$	-
14	513049.74	2231372.63	Геодезический метод; $M_t=0.1$	-

**Публичный сервитут**  
**"Строительство участка ВЛ 0,4 кВ от ближайшей опоры ВЛ 0,4 кВ от ТП-2362,**  
**установка оборудования учета э/э на опоре ВЛ 0,4 кВ для электроснабжения**  
**малозэтажной жилой застройки по адресу: Пермский край, г. Пермь, тер. СНТ ск 14**  
**(кад. номер зем. участка 59:01:4219181:183)"**  
**Схема расположения границ публичного сервитута**



М 1:500

**Условные обозначения:**

59:01:4219181

кадастровый номер квартала

59:01:4219181:41

кадастровый номер земельного участка, учтенного в ГКН

граница земельного участка, учтенного в ГКН

граница публичного сервитута

граница кадастрового квартала

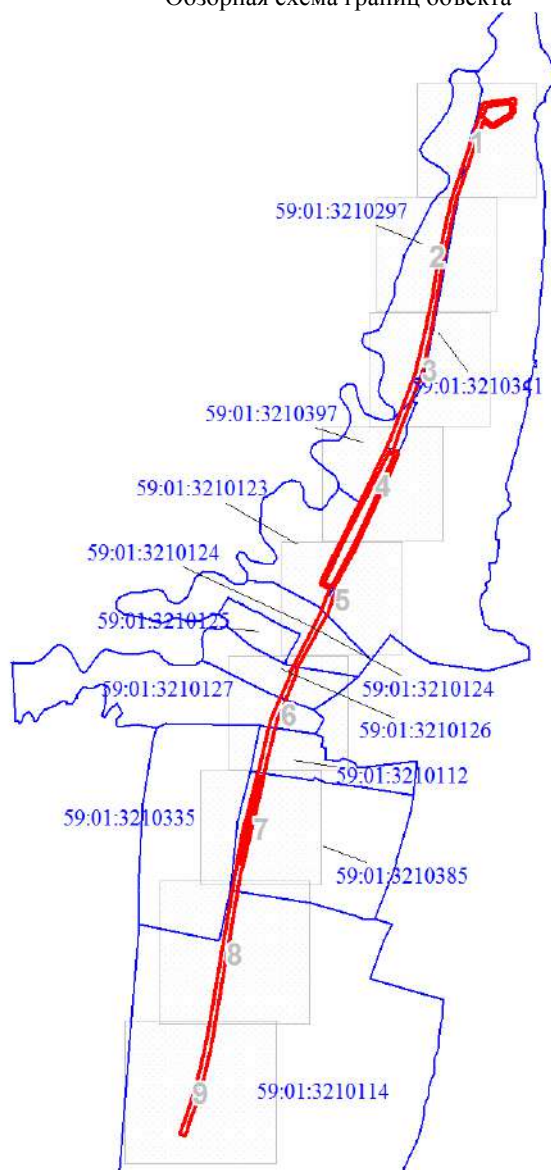
• 1

характерная точка границы

Раздел 4

План границ объекта

Обзорная схема границ объекта



Масштаб 1:21506

Используемые условные знаки и обозначения:



Характерная точка проектных границ публичного сервитута




Объект: технологический комплекс "Сети водопровода правого берега г.Перми", кад.номер 59:01:0000000:48152



Проектные границы публичного сервитута



Граница кадастрового квартала



Граница и номер земельного участка по сведениям ЕГРН

Подпись \_\_\_\_\_ Бачурина Н. Н.

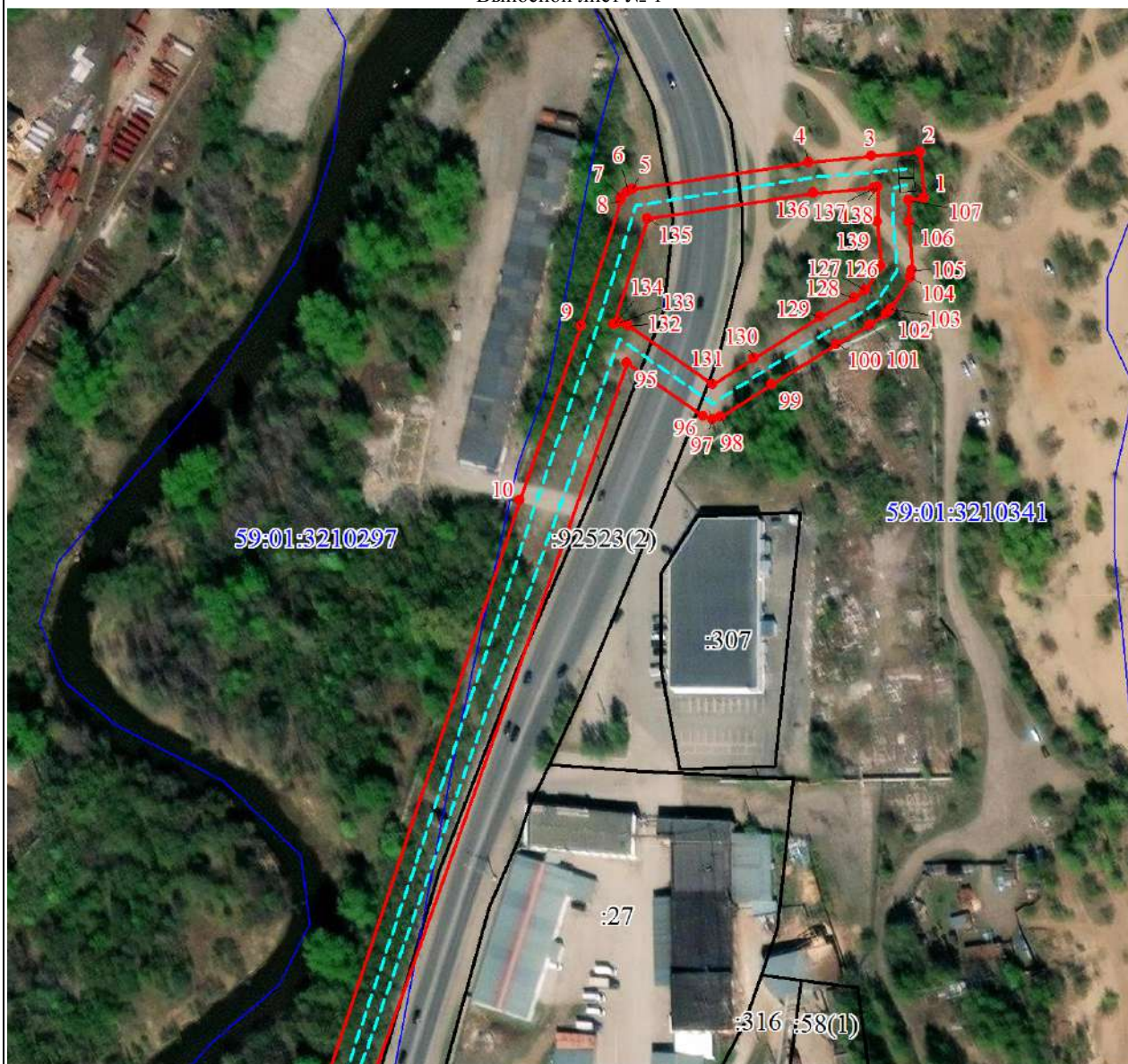
Дата 30 августа 2024 г.

Место для оттиска печати (при наличии) лица, составившего описание местоположения границ объекта

Раздел 4

План границ объекта

Выносной лист № 1



Масштаб 1:2000

Используемые условные знаки и обозначения:



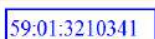
Характерная точка проектных границ публичного сервитута



Объект: технологический комплекс "Сети водопровода правого берега г.Перми", кад.номер 59:01:0000000:48152



Проектные границы публичного сервитута



Граница кадастрового квартала



Граница и номер земельного участка по сведениям ЕГРН

Подпись \_\_\_\_\_ Бачурина Н. Н.

Дата 30 августа 2024 г.

Место для оттиска печати (при наличии) лица, составившего описание местоположения границ объекта

Раздел 4

План границ объекта

Выносной лист № 2



Масштаб 1:2000

Используемые условные знаки и обозначения:



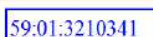
Характерная точка проектных границ публичного сервитута




Объект: технологический комплекс "Сети водопровода правого берега г.Перми", кад.номер 59:01:0000000:48152



Проектные границы публичного сервитута



Граница кадастрового квартала



Граница и номер земельного участка по сведениям ЕГРН

Подпись \_\_\_\_\_ Бачурина Н. Н.

Дата 30 августа 2024 г.

Место для оттиска печати (при наличии) лица, составившего описание местоположения границ объекта



Раздел 4




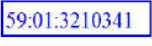

План границ объекта

Выносной лист № 3



Масштаб 1:2000

Используемые условные знаки и обозначения:

-  Характерная точка проектных границ публичного сервитута
-  Объект: технологический комплекс "Сети водопровода правого берега г.Перми", кад.номер 59:01:0000000:48152
-  Проектные границы публичного сервитута
-  Граница кадастрового квартала
-  Граница и номер земельного участка по сведениям ЕГРН

Подпись \_\_\_\_\_ Бачурина Н. Н.

Дата 30 августа 2024 г.

Место для оттиска печати (при наличии) лица, составившего описание местоположения границ объекта

Раздел 4






План границ объекта

Выносной лист № 4



Масштаб 1:2000

Используемые условные знаки и обозначения:

-  Характерная точка проектных границ публичного сервитута
-  Объект: технологический комплекс "Сети водопровода правого берега г.Перми", кад.номер 59:01:0000000:48152
-  Проектные границы публичного сервитута
-  59:01:3210341 Граница кадастрового квартала
-  :10 Граница и номер земельного участка по сведениям ЕГРН

Подпись \_\_\_\_\_ Бачурина Н. Н.

Дата 30 августа 2024 г.

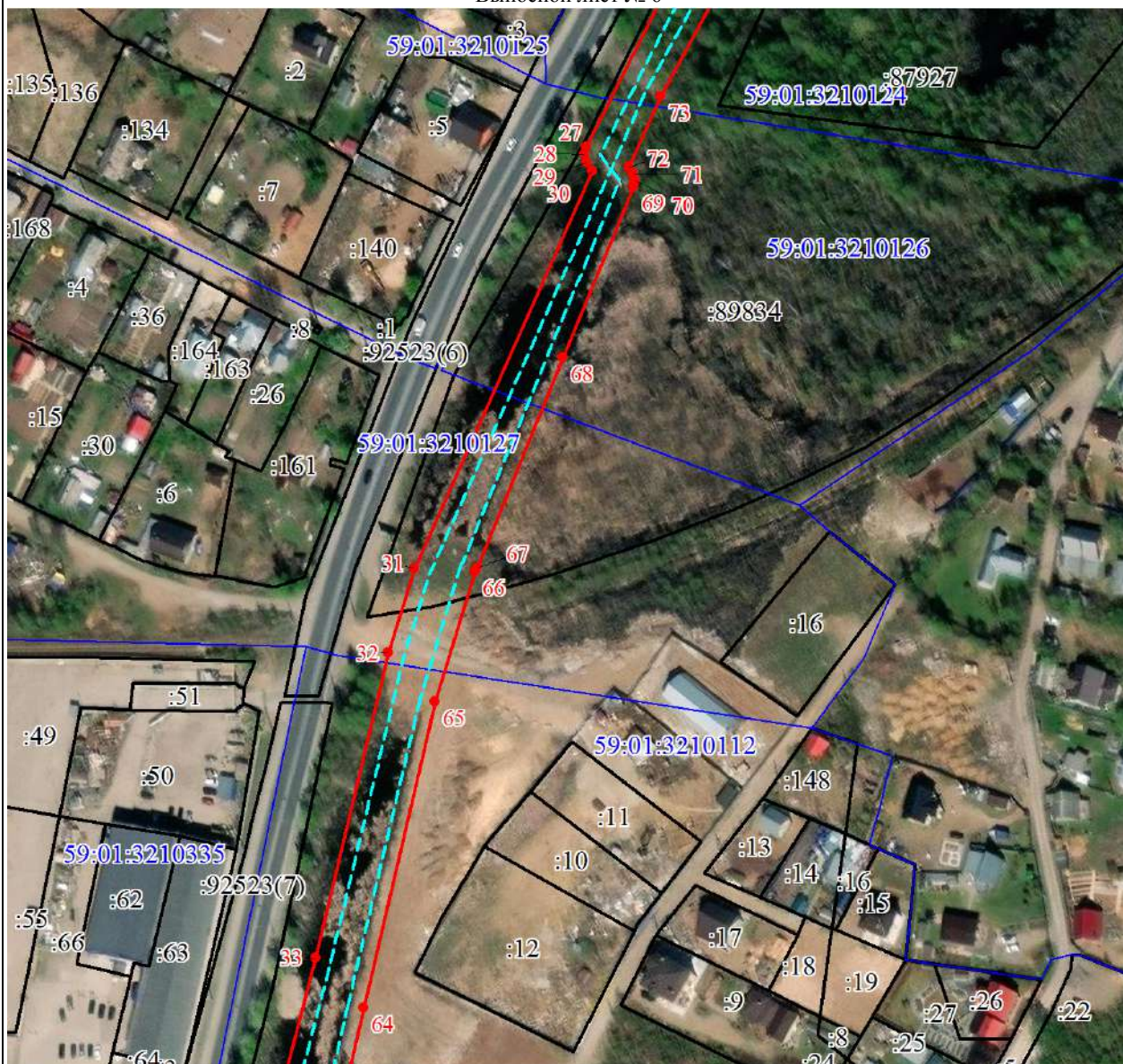
Место для оттиска печати (при наличии) лица, составившего описание местоположения границ объекта



Раздел 4




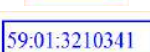

План границ объекта

Выносной лист № 6



Масштаб 1:2000

Используемые условные знаки и обозначения:

-  Характерная точка проектных границ публичного сервитута
-  Объект: технологический комплекс "Сети водопровода правого берега г.Перми", кад.номер 59:01:0000000:48152
-  Проектные границы публичного сервитута
-  Граница кадастрового квартала
-  Граница и номер земельного участка по сведениям ЕГРН

Подпись \_\_\_\_\_ Бачурина Н. Н.

Дата 30 августа 2024 г.

Место для оттиска печати (при наличии) лица, составившего описание местоположения границ объекта



Раздел 4




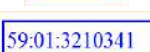

План границ объекта

Выносной лист № 8



Масштаб 1:2500

Используемые условные знаки и обозначения:

-  Характерная точка проектных границ публичного сервитута
-  Объект: технологический комплекс "Сети водопровода правого берега г.Перми", кад.номер 59:01:0000000:48152
-  Проектные границы публичного сервитута
-  59:01:3210341 Граница кадастрового квартала
-  :10 Граница и номер земельного участка по сведениям ЕГРН

Подпись \_\_\_\_\_ Бачурина Н. Н.

Дата 30 августа 2024 г.

*Место для оттиска печати (при наличии) лица, составившего описание местоположения границ объекта*

Раздел 4

План границ объекта

Выносной лист № 9



Масштаб 1:2500

Используемые условные знаки и обозначения:


- 1
 Характерная точка проектных границ публичного сервитута
- Объект: технологический комплекс "Сети водопровода правого берега г.Перми", кад.номер 59:01:0000000:48152
- Проектные границы публичного сервитута
- 59:01:3210341
 Граница кадастрового квартала
- :10
 Граница и номер земельного участка по сведениям ЕГРН

Подпись \_\_\_\_\_ Бачурина Н. Н.

Дата 30 августа 2024 г.

Место для оттиска печати (при наличии) лица, составившего описание местоположения границ объекта

### Схема расположения границ публичного сервитута



Масштаб 1:1000

**Условные обозначения**

- - Часть границы, местоположение которой определено при выполнении кадастровых работ
- - Характерная точка границы, сведения о которой позволяют однозначно определить ее положение на местности
- 1 - Обозначение новой характерной точки
- :3 - Кадастровый номер земельного участка
- Часть границы, сведения ЕГРН о которой позволяют однозначно определить ее положение на местности
- Граница ОКС
- Граница кадастрового квартала
- Граница территориальной зоны
- Граница зоны с особыми условиями
- Линия электропередачи
- Ориентировочная граница земельного участка
- 59:01:4510611 - Номер кадастрового квартала

Подпись \_\_\_\_\_

Дата " \_\_\_\_ " \_\_\_\_\_ г.

*Место для оттиска печати (при наличии) лица, составившего описание местоположения границ объекта*





Публичный сервитут Тепловая трасса  
 Схема расположения границ публичного сервитута

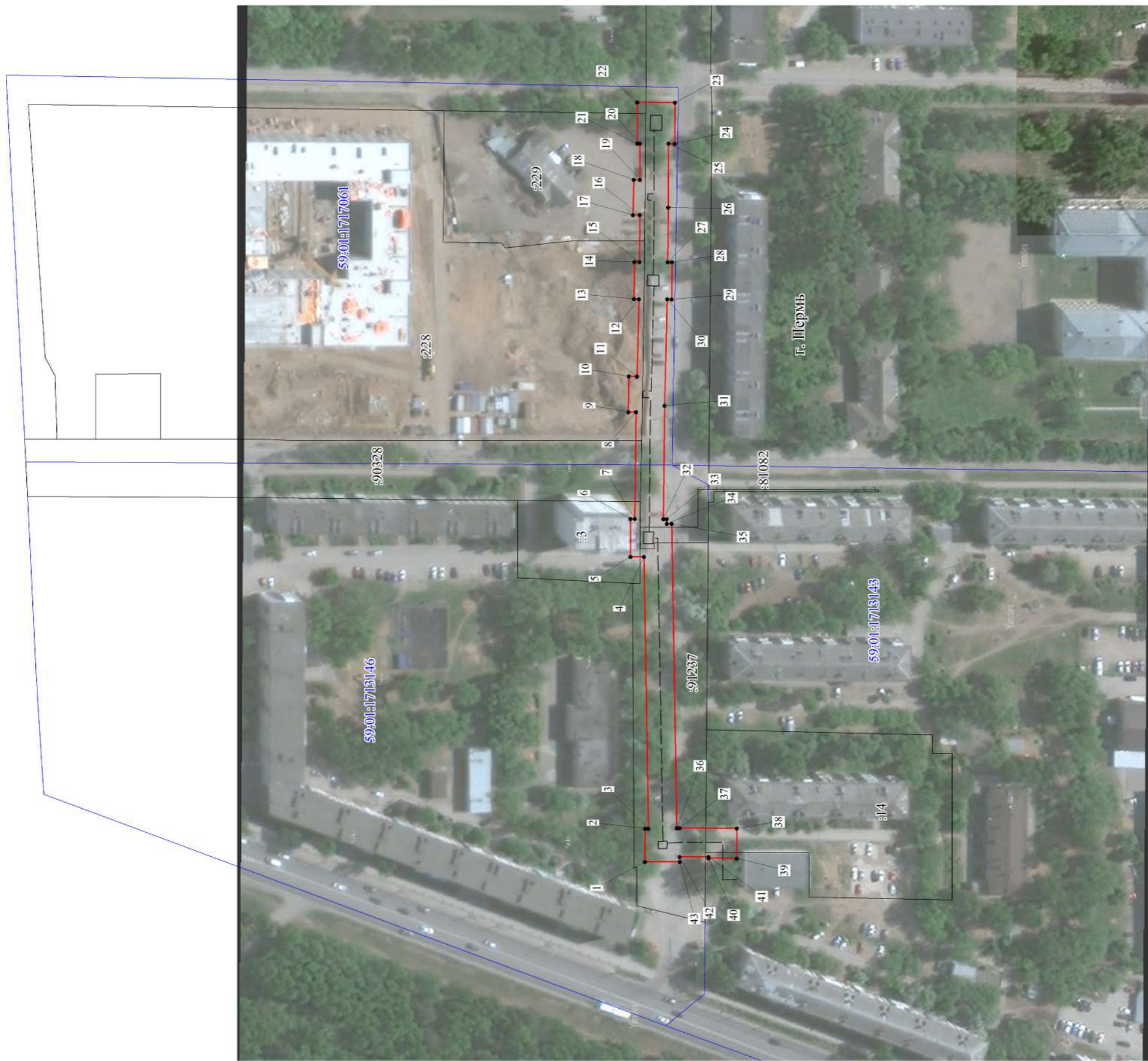


Масштаб 1:1000

Используемые условные знаки и обозначения:

- границы публичного сервитута
- трасса трубопровода
- границы кадастрового квартала
- 59:01:1713036 - кадастровый номер квартала
- границы учтенного земельного участка
- 59:01:1713036 - кадастровый номер земельного участка
- характерная точка границы

Публичный сервитут Тепловая грасса  
 Схема расположения границ публичного сервитута



Масштаб 1:1500

- Используемые условные знаки и обозначения:
- границы публичного сервитута
  - трасса трубопровода
  - границы кадастрового квартала
  - кадастровый номер квартала
  - границы учтенного земельного участка
  - кадастровый номер земельного участка
  - характерная точка границы

Публичный сервитут Тепловая трасса  
 Схема расположения границ публичного сервитута

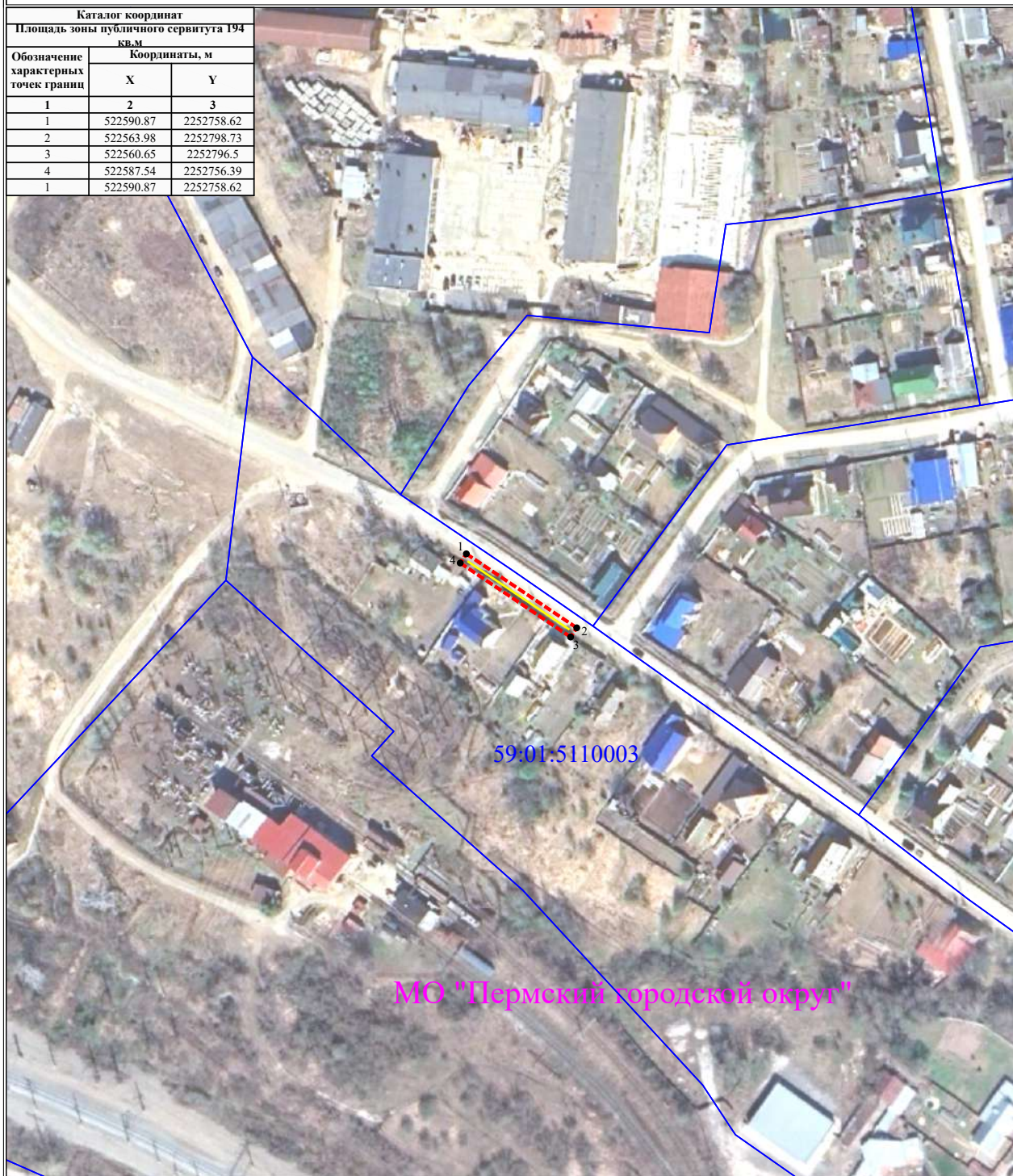


Масштаб 1:1000

Используемые условные знаки и обозначения:

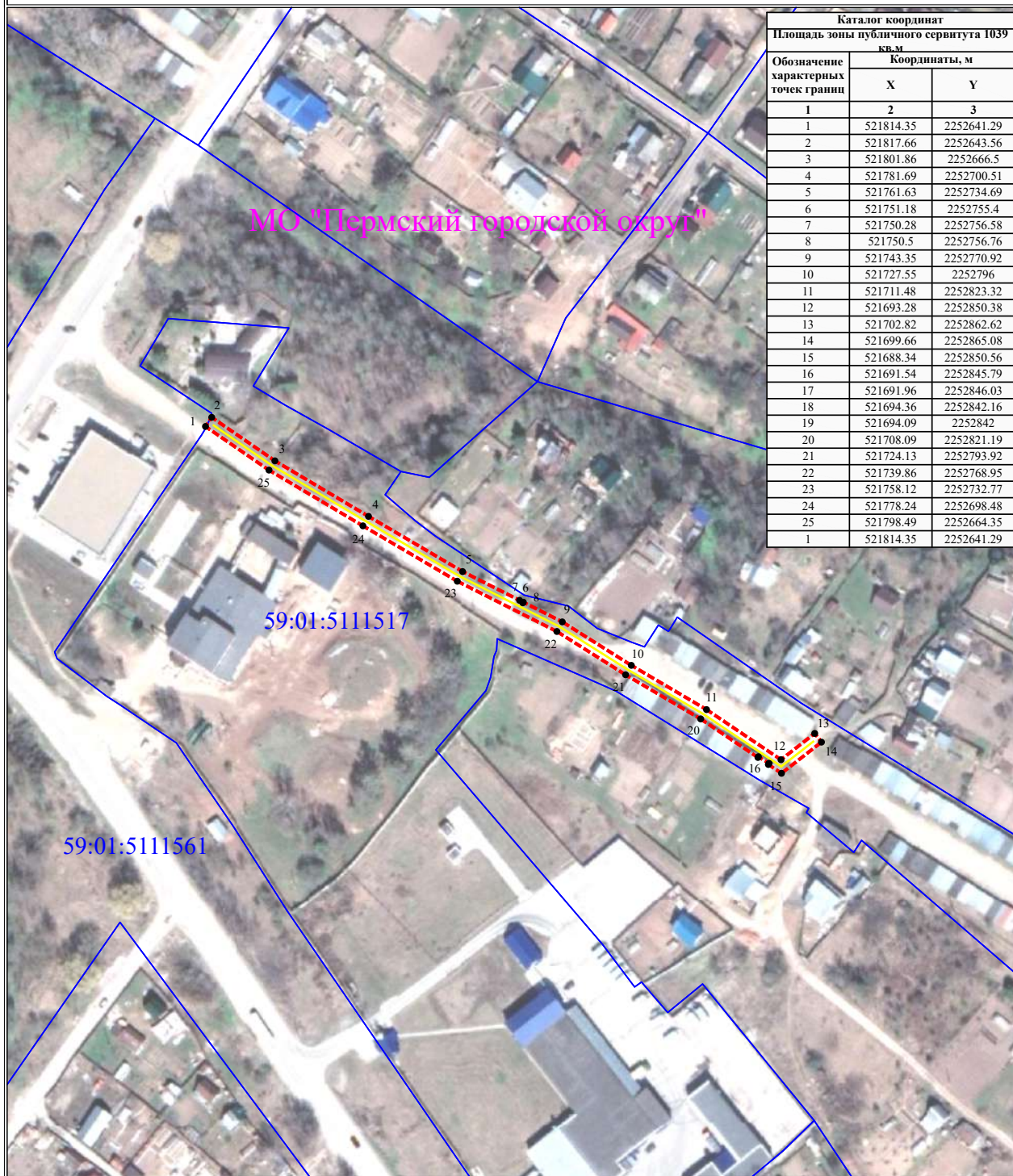
- границы публичного сервитута
- трасса трубопровода
- границы кадастрового квартала
- 59:01:1713036 - кадастровый номер квартала
- границы учтенного земельного участка
- :10 - кадастровый номер земельного участка
- .1 - характерная точка границы

**Схема расположения границ публичного сервитута  
для эксплуатации объекта  
ВЛ-0,4кВ ф.1 (от оп.№12 - оп.№12-3) от ТП-62302**



- УСЛОВНЫЕ ОБОЗНАЧЕНИЯ** **Масштаб 1:2000**
- границы устанавливаемого публичного сервитута
  - ось линии, контур объекта
  - границы муниципального образования, населенных пунктов
  - границы кадастрового квартала
  - границы земельных участков, попадающих в зону публичного сервитута
  - 1 - обозначение характерной точки границы устанавливаемого публичного сервитута
  - :123 - кадастровый номер земельного участка
  - 59:32:0000000 - кадастровый номер квартала
  - г. Пермь - наименование муниципального образования, населенного пункта

**Схема расположения границ публичного сервитута  
для эксплуатации объекта  
ВЛ-0,4кВ ф.Крылово (от оп.№ 14-оп.№22) ТП-62301**



Каталог координат		
Площадь зоны публичного сервитута 1039 кв.м		
Обозначение характерных точек границ	Координаты, м	
	X	Y
1	2	3
1	521814.35	2252641.29
2	521817.66	2252643.56
3	521801.86	2252666.5
4	521781.69	2252700.51
5	521761.63	2252734.69
6	521751.18	2252755.4
7	521750.28	2252756.58
8	521750.5	2252756.76
9	521743.35	2252770.92
10	521727.55	2252796
11	521711.48	2252823.32
12	521693.28	2252850.38
13	521702.82	2252862.62
14	521699.66	2252865.08
15	521688.34	2252850.56
16	521691.54	2252845.79
17	521691.96	2252846.03
18	521694.36	2252842.16
19	521694.09	2252842
20	521708.09	2252821.19
21	521724.13	2252793.92
22	521739.86	2252768.95
23	521758.12	2252732.77
24	521778.24	2252698.48
25	521798.49	2252664.35
1	521814.35	2252641.29

- Масштаб 1:2000**
- |  |  |
|--|--|
| <ul style="list-style-type: none"> <li> - границы устанавливаемого публичного сервитута</li> <li> - ось линии, контур объекта</li> <li> - границы муниципального образования, населенных пунктов</li> <li> - границы кадастрового квартала</li> <li> - границы земельных участков, попадающих в зону публичного сервитута</li> </ul> | <ul style="list-style-type: none"> <li>● 1 - обозначение характерной точки границы устанавливаемого публичного сервитута</li> <li>:123 - кадастровый номер земельного участка</li> <li>59:32:0000000 - кадастровый номер квартала</li> <li>г. Пермь - наименование муниципального образования, населенного пункта</li> </ul> |
|--|--|

**Извещения о проведении собрания о согласовании местоположения границ земельных участков**

Кадастровым инженером Елоховой Татьяной Викторовной, адрес: 614500, г.Пермь, ул. Верхнемуллинская, д. 80а, эл.почта: Zemproektperm@yandex.ru, тел. 8(342)204-54-24, № регистрации в государственном реестре лиц, осуществляющих кадастровую деятельность 32460, выполняются кадастровые работы в отношении: Земельного участка с кадастровым номером 59:01:1810006:1, адрес: край Пермский, г. Пермь, р-н Кировский, ул. Фруктовая, 43. Заказчик кадастровых работ – Пичкалева Вера Ивановна адрес: г.Пермь, ул. Верхнемуллинская, д. 80а, тел. 8(342)204-54-24. Смежные земельные участки, в отношении местоположения границ которых проводится согласование: земельный участок с кадастровым номером 59:01:1810006:14, расположенный по адресу: край Пермский, г. Пермь, р-н Кировский, ул. Фруктовая/Бузулукская, 41/28; земельный участок с кадастровым номером 59:01:1810006:13, расположенный по адресу: Российская Федерация, край Пермский, городской округ Пермский, город Пермь, улица Бузулукская, з/у 30; смежные земельные участки, расположенные в кадастровом квартале 59:01:1810006; Земельного участка с кадастровым номером 59:01:4416080:6, адрес: Пермский край, г. Пермь, р-н Индустриальный, садоводческий кооператив «Нагорный-2», участок 6. Заказчик кадастровых работ – Осипова Ольга Николаевна, адрес: г. Пермь, ул. Плеханова, д.70, кв.130, тел. 8(342)204-54-24. Смежные земельные участки, в отношении местоположения границ которых проводится согласование: земельный участок с кадастровым номером 59:01:4416080:5; смежные земельные участки, расположенные в кадастровом квартале 59:01:4416080. Собрание по поводу согласования местоположения границы состоится по адресу: 614500, г. Пермь, ул. Верхнемуллинская, д. 80а **«07» октября 2024 г.** в 10 часов 00 минут. С проектами межевых планов земельных участков можно ознакомиться по адресу: 614500 г.Пермь, ул. Верхнемуллинская, д. 80а, тел. 204-54-24. Требования о проведении согласования местоположения границ земельных участков на местности принимаются с **«23» сентября 2024 г.** по **«07» октября 2024 г.**, обоснованные возражения о местоположении границ земельных участков после ознакомления с проектом межевого плана принимаются с **«06» сентября 2024 г.** по **«07» октября 2024 г.**, по адресу: 614500 г.Пермь, ул. Верхнемуллинская, д. 80а. **При проведении согласования местоположения границ при себе необходимо иметь документ, удостоверяющий личность, а также документы о правах на земельный участок** (часть 12 статьи 39, часть 2 статьи 40 Федерального закона от 24 июля 2007 г. N 221-ФЗ «О кадастровой деятельности»).

Кадастровым инженером Сыромятниковой Еленой Михайловной (г.Пермь ул.Советская,56, leple.25@mail.ru, 89124920480, № регистрации в государственном реестре лиц, осуществляющих кадастровую деятельность–1170) выполняются кадастровые работы в отношении земельных участков с кадастровыми номерами 59:01:3512338:4 (Пермский край, г. Пермь, р-н Орджоникидзевский, ул. Евгения Пузырева, 23), 59:01:2912568:14 (Пермский край, г. Пермь, р-н Орджоникидзевский, ул. Репина,5), 59:01:1713028:13 (Пермский край, г. Пермь, р-н Кировский, ул.Закамская,44), 59:01:1713067:3 (Пермский край, г. Пермь, р-н Кировский, ул. Ардатовская, 36).

Заказчиком кадастровых работ является Департамент земельных отношений администрации города Перми ИНН 5902293379, ОГРН 1065902057594 (г.Пермь, ул.Сибирская, 15, тел. +7 (342) 212-46-78.)

Собрание заинтересованных лиц по поводу согласования местоположения границ состоится по адресу: Пермский край, г.Пермь, ул. Советская, 56, оф.205 11.10.24г. в 10ч. 00 мин. С проектом межевого плана земельного участка можно ознакомиться по адресу: г.Пермь, ул. Советская, 56 оф.205.

Требования о проведении согласования местоположения границ земельных участков на местности, обоснованные возражения о местоположении границ земельных участков после ознакомления с проектом межевого плана принимаются с 10.09.2024г. по 10.10.2024г. по адресу: г.Пермь, ул. Советская, 56 оф.205.

Смежные земельные участки, с правообладателями которых требуется согласовать местоположение границ: 59:01:3512338:3 (Пермский край, г Пермь, р-н Орджоникидзевский, ул Бенгальская, 20), 59:01:2912568:12 (Пермский край, г. Пермь, р-н Орджоникидзевский, ул. Двинская, 12), 59:01:2912568:6 (Пермский край, г. Пермь, р-н Орджоникидзевский, ул. Репина, 3), 59:01:1713028:11 (Пермский край, г. Пермь, р-н Кировский, ул. Закамская, 42), 59:01:1713067:2 (Пермский край, г. Пермь, Кировский р-н, ул. Ардатовская, 34), а также иные участки в кварталах 59:01:3512338, 59:01:2912568, 59:01:1713028, 59:01:1713067.

При проведении согласования местоположения границ при себе необходимо иметь документ, удостоверяющий личность, а также документы о правах на земельный участок (ч.12 ст.39, ч.2 ст.40 № 221-ФЗ «О кадастровой деятельности» от 24.07.07г).

Кадастровым инженером Некрасовой Юлией Радиковной (614070, Пермский край, Пермь, Ким,99А, кв.135, e-mail: 89194778408@mail.ru , тел. 89194778408, № регистрации в государственном реестре лиц, осуществляющих кадастровую деятельность– 17341) выполняются кадастровые работы по описанию местоположения границ и площади земельного участка с кадастровым номером 59:01:3512033:3, расположенного: Пермский край, г. Пермь, р-н Орджоникидзевский, ул. Сосновая, 6. Заказчиком кадастровых работ является Зеленин Александр Михайлович, г. Пермь, ул. Сосновая, 6; тел. 89048459092. Собрание заинтересованных лиц по поводу согласования местоположения границ состоится 11 октября 2024г. в 11:00 по адресу: Пермский край, г. Пермь, ул. Седова, д.7, оф.208.С проектом межевого плана земельного участка можно ознакомиться по адресу: Пермский край, г. Пермь, ул. Седова, д.7, оф.208. Требования о проведении согласования местоположения границ земельных участков на местности, обоснованные возражения о местоположении границ земельных участков после ознакомления с проектом межевого плана принимаются с 10.09.2024г. по 10.10.2024г. по адресу: Пермский край, г. Пермь, ул. Седова, д.7, оф.208. Смежные земельные участки, с правообладателями которых требуется согласовать местоположение границ: земельные участки, расположенные в кадастровом квартале 59:01:3512033. При проведении согласования местоположения границ при себе необходимо иметь документ, удостоверяющий личность, а также документы о правах на земельный участок (часть 12 статьи 39, часть 2 статьи 40 Федерального закона от 24 июля 2007 г. N 221-ФЗ «О кадастровой деятельности»).

Ответственность за достоверность вышеуказанных сведений, а также за необходимость опубликования извещения, соблюдение сроков, установленных Федеральным Законом от 24.07.2007 № 221-ФЗ «О государственном кадастре недвижимости» (в ред. от 30.12.2008 № 311-ФЗ) несет кадастровый инженер, указанный в извещении.