

РАЗДЕЛ ПЕРВЫЙ ПРАВОВЫЕ АКТЫ

ПОСТАНОВЛЕНИЯ ГЛАВЫ ГОРОДА ПЕРМИ

25.09.2024 № 147	
О назначении общественных обсуждений по рассмотрению проекта о внесении изменений в Правила землепользования и застройки города Перми, утвержденные решением Пермской городской Думы от 26.06.2007 № 143	5
27.09.2024 № 148	
О назначении общественных обсуждений по рассмотрению проекта внесения изменений в проект планировки территории и проект межевания территории в целях реализации комплексного развития территории нежилой застройки в микрорайоне «Разгуляй» Ленинского района города Перми, утвержденные приказом Министерства по управлению имуществом и градостроительной деятельности Пермского края от 02.11.2022 № 31-02-1-4-2090 «Об утверждении документации по планировке территории, в целях реализации комплексного развития территории нежилой застройки в микрорайоне «Разгуляй» Ленинского района города Перми»	8
27.09.2024 № 149	
О назначении общественных обсуждений по рассмотрению проекта решения о предоставлении разрешения на условно разрешенный вид использования земельного участка с кадастровым номером 59:01:4019052:58 – «магазины (4.4)», расположенного в территориальной зоне индивидуальной жилой застройки городского типа (Ж-4) по ул. Чермозской, 30 в Мотовилихинском районе города Перми	10

РЕШЕНИЯ ПЕРМСКОЙ ГОРОДСКОЙ ДУМЫ

24.09.2024 № 150	
О готовности города Перми к началу отопительного сезона 2024-2025 годов	12
24.09.2024 № 151	
О реализации в городе Перми концессионных соглашений в сфере жилищно-коммунального хозяйства в 2023 году	13
24.09.2024 № 154	
О внесении изменений в решение Пермской городской Думы от 19.12.2023 № 265 «О бюджете города Перми на 2024 год и на плановый период 2025 и 2026 годов»	14
24.09.2024 № 155	
О внесении изменений в Положение о бюджете и бюджетном процессе в городе Перми, утвержденное решением Пермской городской Думы от 28.08.2007 № 185	20
24.09.2024 № 156	
О внесении изменений в отдельные решения Пермской городской Думы об утверждении положений о функциональных органах администрации города Перми	23
24.09.2024 № 157	
О внесении изменений в Правила благоустройства территории города Перми, утвержденные решением Пермской городской Думы от 15.12.2020 № 277	27
24.09.2024 № 158	
О внесении изменения в решение Пермской городской Думы от 23.06.2020 № 124 «Об установлении расходного обязательства на увеличение финансового обеспечения переданных отдельных государственных полномочий по организации мероприятий при осуществлении деятельности по обращению с животными без владельцев»	30
24.09.2024 № 159	
О внесении изменений в Положение о муниципальном земельном контроле на территории города Перми, утвержденное решением Пермской городской Думы от 21.12.2021 № 299 «О муниципальном земельном контроле на территории города Перми»	31

24.09.2024 № 160	
О протесте заместителя прокурора города Перми на решение Пермской городской Думы от 26.03.2024 № 49 «О внесении изменений в Правила благоустройства территории города Перми, утвержденные решением Пермской городской Думы от 15.12.2020 № 277».....	32
24.09.2024 № 161	
О внесении изменения в решение Пермской городской Думы от 28.06.2011 № 153 «Об установлении расходного обязательства по обустройству детских игровых и (или) детских спортивных площадок на земельных участках, находящихся в общей долевой собственности собственников помещений многоквартирных домов города Перми, и на территориях индивидуальной жилой застройки города Перми на земельных участках, находящихся в муниципальной собственности, и землях или земельных участках, государственная собственность на которые не разграничена».....	33
24.09.2024 № 162	
О внесении изменения в решение Пермской городской Думы от 26.06.2012 № 115 «Об установлении расходного обязательства по благоустройству придомовых территорий многоквартирных домов города Перми».....	34
24.09.2024 № 164	
О внесении изменения в решение Пермской городской Думы от 25.08.2020 № 137 «Об установлении расходного обязательства города Перми на участие в организации и проведении межмуниципальных, региональных, межрегиональных, всероссийских и международных спортивных соревнований, физкультурных мероприятий, проводимых на территории города Перми»	34
24.09.2024 № 165	
О внесении изменения в решение Пермской городской Думы от 26.09.2017 № 199 «Об установлении расходного обязательства города Перми в сфере физической культуры и спорта»	35
24.09.2024 № 167	
О внесении изменений в решение Пермской городской Думы от 28.04.2015 № 83 «Об установлении расходного обязательства Пермского городского округа по осуществлению первичной профилактики незаконного потребления психоактивных веществ»	36
24.09.2024 № 169	
О направлении представителей Пермской городской Думы в состав организационного комитета по проведению публичных слушаний по обсуждению проекта решения Пермской городской Думы «О бюджете города Перми на 2025 год и на плановый период 2026 и 2027 годов»	36
ПОСТАНОВЛЕНИЯ АДМИНИСТРАЦИИ ГОРОДА ПЕРМИ	
25.09.2024 № 797	
О внесении изменений в постановление администрации города Перми от 27.12.2023 № 1511 «О выплате денежного вознаграждения гражданам за содействие в выявлении лиц, совершивших административное правонарушение, выражающееся в нанесении на фасад здания, строения, сооружения надписей, графических рисунков и иных изображений вне специально отведенных для этого мест на территории города Перми»	37
26.09.2024 № 798	
Об утверждении Порядка определения объема и условий предоставления субсидий на иные цели бюджетным и автономным учреждениям на обеспечение выплат ежемесячного денежного вознаграждения советникам директоров по воспитанию и взаимодействию с детскими общественными объединениями государственных общеобразовательных организаций, профессиональных образовательных организаций субъектов Российской Федерации, г. Байконура и федеральной территории «Сириус», муниципальных общеобразовательных организаций и профессиональных образовательных организаций	39
26.09.2024 № 799	
О внесении изменений в постановление администрации города Перми от 30.12.2009 № 1046 «Об утверждении Порядка и размера стоимости предоставления бесплатного питания учащимся муниципального образовательного учреждения – кадетской школы города Перми»	47

26.09.2024 № 800 О внесении изменений в Порядок формирования и организации работы комиссий по обследованию зеленых насаждений, утвержденный постановлением администрации города Перми от 23.10.2020 № 1083	50
26.09.2024 № 801 О внесении изменений в постановление администрации города Перми от 26.12.2016 № 1168 «Об утверждении Положения об управлении организационно-методической работы администрации города Перми»	50
27.09.2024 № 802 О внесении изменений в Порядок предоставления бесплатного питания учащимся в общеобразовательных организациях города Перми, утвержденный постановлением администрации города Перми от 14.06.2018 № 391	52
27.09.2024 № 803 О внесении изменений в Порядок определения объема и условий предоставления муниципальному бюджетному учреждению «Архив города Перми», подведомственному администрации города Перми, субсидии на иные цели на повышение фонда оплаты труда, утвержденный постановлением администрации города Перми от 20.10.2021 № 926	53
27.09.2024 № 804 О внесении изменений в Положение об оплате труда работников муниципальных учреждений, подведомственных департаменту образования администрации города Перми, утвержденное постановлением администрации города Перми от 20.10.2009 № 705	54
27.09.2024 № 805 О внесении изменений в муниципальную программу «Охрана природы и лесное хозяйство города Перми», утвержденную постановлением администрации города Перми от 20.10.2021 № 906	56
27.09.2024 № 806 О внесении изменений в приложение 1 к Положению о системе оплаты труда работников муниципального казенного учреждения «Административно-хозяйственная служба системы образования» г. Перми, утвержденному постановлением администрации города Перми от 13.10.2023 № 984	69

ПРАВОВЫЕ АКТЫ ФУНКЦИОНАЛЬНЫХ ОРГАНОВ АДМИНИСТРАЦИИ ГОРОДА ПЕРМИ

Распоряжение начальника департамента образования администрации города Перми от 26.09.2024 № 059-08-01-26-319 «О внесении изменений в устав муниципального автономного дошкольного образовательного учреждения «Детский сад № 369» г. Перми, утвержденный распоряжением начальника департамента образования администрации города Перми от 14.10.2021 № 059-08-01-26-336»	71
---	----

ПРАВОВЫЕ АКТЫ ТЕРРИТОРИАЛЬНЫХ ОРГАНОВ АДМИНИСТРАЦИИ ГОРОДА ПЕРМИ

Распоряжение главы администрации Мотовилихинского района города Перми от 24.09.2024 № 059-36-01-05-243 «Об утверждении состава общественной комиссии по обсуждению проекта муниципальной программы формирования современной городской среды на 2018-2025 годы в части благоустройства дворовых территорий в Мотовилихинском районе города Перми»	72
--	----

РАЗДЕЛ ВТОРОЙ ОФИЦИАЛЬНАЯ ИНФОРМАЦИЯ

Перечень объектов недвижимого имущества, составляющих имущество казны муниципального образования город Пермь и предназначенных для предоставления в аренду, по состоянию на 01.10.2024	75
Сообщение о размещении проекта документа: «Схема теплоснабжения в административных границах города Перми на период до 2043 года (актуализация на 2025 год)» на официальном сайте администрации города Перми	78

Сообщение о возможном установлении публичного сервитута	79
Протокол заседания конкурсной комиссии инициативного бюджетирования города Перми	88
Проект о внесении изменений в Правила землепользования и застройки города Перми, утвержденные решением Пермской городской Думы от 26 июня 2007 г. № 143	99
Информация о возможном установлении публичных сервитутов в отдельных целях в соответствии со статьей 39.42 Земельного кодекса Российской Федерации	102
Информация о возможном установлении публичных сервитутов в отдельных целях в соответствии со статьей 39.42 Земельного кодекса Российской Федерации	161

РАЗДЕЛ ПЕРВЫЙ ПРАВОВЫЕ АКТЫ

ПОСТАНОВЛЕНИЯ ГЛАВЫ ГОРОДА ПЕРМИ



ГЛАВА ГОРОДА ПЕРМИ ПОСТАНОВЛЕНИЕ

25.09.2024

№ 147

О назначении общественных обсуждений по рассмотрению проекта о внесении изменений в Правила землепользования и застройки города Перми, утвержденные решением Пермской городской Думы от 26.06.2007 № 143

На основании Градостроительного кодекса Российской Федерации, Федеральных законов от 06 октября 2003 г. № 131-ФЗ «Об общих принципах организации местного самоуправления в Российской Федерации», от 14 марта 2022 г. № 58-ФЗ «О внесении изменений в отдельные законодательные акты Российской Федерации», Регламента работы комиссии по подготовке проекта правил землепользования и застройки Пермского городского округа, утвержденного приказом Министерства по управлению имуществом и градостроительной деятельности Пермского края от 30 декабря 2020 г. № 31-02-1-4-1037, Устава города Перми, решения Пермской городской Думы от 26 июня 2007 г. № 143 «Об утверждении Правил землепользования и застройки города Перми», Положения о порядке организации и проведения общественных обсуждений по вопросам градостроительной деятельности в городе Перми, утвержденного решением Пермской городской Думы от 26 апреля 2022 г. № 83, заключения комиссии по подготовке проекта правил землепользования и застройки Пермского городского округа с рекомендациями о готовности проекта о внесении изменений в Правила землепользования и застройки города Перми, утвержденные решением Пермской городской Думы от 26 июня 2007 г. № 143, для организации и проведения общественных обсуждений от 28 августа 2024 г. № 31-07-1-Зисх-292
ПОСТАНОВЛЯЮ:

1. Назначить общественные обсуждения по рассмотрению проекта о внесении изменений в Правила землепользования и застройки города Перми, утвержденные решением Пермской городской Думы от 26 июня 2007 г. № 143 (далее – Проект), в части:

1.1. установления границ территориальной зоны производственно-коммунальных объектов IV класса вредности (ПК-4) в отношении территории, включающей земельный участок с кадастровым номером 59:01:4411058:4, расположенной в Свердловском районе города Перми;

1.2. дополнения перечня видов разрешенного использования земельных участков и объектов капитального строительства, определенного в статье 52 Правил землепользования и застройки города Перми, утвержденных решением Пермской городской Думы от 26 июня 2007 г. № 143, видом разрешенного использования «обеспечение вооруженных сил (8.1).»;

1.3. дополнения перечня основных видов разрешенного использования земельных участков и объектов капитального строительства территориальной зоны производственно-коммунальных объектов I класса вредности (ПК-1), установленного статьей 52.5 Правил землепользования и застройки города Перми, утвержденных решением Пермской городской Думы от 26 июня 2007 г. № 143, видом разрешенного использования «обеспечение вооруженных сил (8.1).».

2. Департаменту градостроительства и архитектуры администрации города Перми:

2.1. обеспечить размещение Проекта с информационными материалами к нему, направленных комиссией по подготовке проекта правил землепользования и застройки Пермского городского округа, не ранее чем через 7 дней, но не позднее чем через 10 дней со дня опубликования настоящего постановления одновременно:

в муниципальной информационной системе, обеспечивающей проведение общественных обсуждений с использованием информационно-телекоммуникационной сети Интернет, размещенной по адресу: isogd.gorodperm.ru (далее – Информационная система);

в сетевом издании «Официальный сайт муниципального образования город Пермь www.gorodperm.ru» (далее – Официальный сайт);

2.2. направить Проект с перечнем информационных материалов к нему в территориальные организационные комитеты по проведению общественных обсуждений по вопросам градостроительной деятельности при администрациях районов города Перми (далее – Территориальные организационные комитеты) для организации проведения общественных обсуждений по Проекту;

2.3. осуществить сбор предложений и замечаний участников общественных обсуждений по Проекту;

2.4. осуществить идентификацию участников общественных обсуждений при подготовке протокола общественных обсуждений по Проекту при представлении предложений и замечаний участниками общественных обсуждений в случаях, указанных в пункте 6.2 настоящего постановления;

2.5. подготовить протокол участников общественных обсуждений, заключение о результатах общественных обсуждений по Проекту;

2.6. обеспечить опубликование заключения о результатах общественных обсуждений в печатном средстве массовой информации «Официальный бюллетень органов местного самоуправления муниципального образования город Пермь» и размещение на Официальном сайте;

2.7. разместить заключение о результатах общественных обсуждений в Информационной системе;

2.8. направить протокол общественных обсуждений, заключение о результатах общественных обсуждений в комиссию по подготовке проекта правил землепользования и застройки Пермского городского округа в установленные сроки.

3. Территориальным организационным комитетам:

3.1. распространить информацию о начале общественных обсуждений по Проекту, в том числе путем размещения на информационных стендах и иными способами, обеспечивающими доступ участников общественных обсуждений к указанной информации;

3.2. распространить информационные материалы о Проекте в период проведения экспозиции (экспозиций) Проекта посредством направления их в органы территориального общественного самоуправления;

3.3. организовать проведение экспозиции Проекта с перечнем информационных материалов к нему (далее – экспозиция) с 08 октября 2024 г. по 14 октября 2024 г.: понедельник-четверг – с 09.00 час. до 18.00 час., пятница – с 09.00 час. до 17.00 час. по адресам:

614026, г. Пермь, ул. Александра Щербакова, 24, администрация Орджоникидзевского района города Перми;

614014, г. Пермь, ул. Уральская, 36, администрация Мотовилихинского района города Перми;

614095, г. Пермь, ул. Мира, 15, администрация Индустриального района города Перми;

614000, г. Пермь, ул. Пермская, 57, администрация Ленинского района города Перми;

614105, г. Пермь, микрорайон Новые Ляды, ул. Транспортная, 2, администрация поселка Новые Ляды города Перми;

614068, г. Пермь, ул. Ленина, 85, администрация Дзержинского района города Перми;

614101, г. Пермь, ул. Кировоградская, 33, администрация Кировского района города Перми;

614007, г. Пермь, ул. Сибирская, 58, администрация Свердловского района города Перми;

3.4. организовать консультирование посетителей экспозиции Проекта с 17.00 час. до 17.20 час.:

08 октября 2024 г. по адресу: 614026, г. Пермь, ул. Александра Щербакова, 24, актовый зал, администрация Орджоникидзевского района города Перми;

08 октября 2024 г. по адресу: 614014, г. Пермь, ул. Уральская, 36, каб. 103, администрация Мотовилихинского района города Перми;

08 октября 2024 г. по адресу: 614095, г. Пермь, ул. Мира, 15, актовый зал (конференц-зал), администрация Индустриального района города Перми;

09 октября 2024 г. по адресу: 614000, г. Пермь, ул. Пермская, 57, каб. 15, администрация Ленинского района города Перми;

09 октября 2024 г. по адресу: 614105, г. Пермь, микрорайон Новые Ляды, ул. Транспортная, 2, каб. 213, администрация поселка Новые Ляды города Перми;

09 октября 2024 г. по адресу: 614068, г. Пермь, ул. Ленина, 85, каб. 12, администрация Дзержинского района города Перми;

10 октября 2024 г. по адресу: 614101, г. Пермь, ул. Кировоградская, 33, каб. 9, администрация Кировского района города Перми;

10 октября 2024 г. по адресу: 614007, г. Пермь, ул. Сибирская, 58, каб. 101, администрация Свердловского района города Перми;

3.5. осуществить ведение книги (журнала) учета посетителей экспозиции Проекта при проведении экспозиции (экспозиций) Проекта и консультирования посетителей экспозиции Проекта;

3.6. провести идентификацию участников общественных обсуждений при организации проведения экспозиции Проекта и консультирования посетителей экспозиции Проекта, при представлении предложений и замечаний

участниками общественных обсуждений в случае, указанном в пункте 6.1 настоящего постановления;

3.7. осуществить сбор замечаний и предложений участников общественных обсуждений по Проекту, поступающих в ходе проведения экспозиции Проекта;

3.8. направить документы, предусмотренные пунктами 3.5-3.7 настоящего постановления, в департамент градостроительства и архитектуры администрации города Перми в установленные сроки.

4. Срок проведения общественных обсуждений составляет не более 1 месяца со дня опубликования настоящего постановления до дня опубликования заключения о результатах общественных обсуждений в печатном средстве массовой информации «Официальный бюллетень органов местного самоуправления муниципального образования город Пермь».

5. Участникам общественных обсуждений по Проекту в соответствии с требованиями статьи 5.1 Градостроительного кодекса Российской Федерации обеспечить:

5.1. представление в целях идентификации сведений о себе (фамилия, имя, отчество (при наличии), дата рождения, адрес места жительства (регистрации) – для физических лиц; наименование, основной государственный регистрационный номер, место нахождения и адрес – для юридических лиц) с приложением документов, подтверждающих такие сведения;

5.2. представление сведений о правах на земельные участки, объекты капитального строительства, помещения, являющиеся частью указанных объектов капитального строительства, из Единого государственного реестра недвижимости и иных документов, устанавливающих или удостоверяющих их права на такие земельные участки, объекты капитального строительства, помещения, являющиеся частью указанных объектов капитального строительства.

6. Участникам общественных обсуждений, прошедшим идентификацию в соответствии с пунктом 5 настоящего постановления, представить предложения и замечания (при наличии) по Проекту по форме, утвержденной решением Пермской городской Думы от 26 апреля 2022 г. № 83:

6.1. в Территориальные организационные комитеты по адресам, указанным в пункте 3.3 настоящего постановления, посредством записи в книге (журнале) учета посетителей экспозиции Проекта и информационных материалов к нему в период проведения экспозиции с 08 октября 2024 г. по 14 октября 2024 г.;

6.2. в департамент градостроительства и архитектуры администрации города Перми со дня размещения Проекта с перечнем информационных материалов к нему на Официальном сайте по 14 октября 2024 г.:

6.2.1. посредством Информационной системы;

6.2.2. в форме электронного документа по электронной почте по адресу: dga@gorodperm.ru;

6.2.3. в письменной форме путем личного обращения и (или) по почте по адресу: 614015, г. Пермь, ул. Сибирская, 15, каб. 003.

7. Настоящее постановление вступает в силу со дня официального обнародования посредством официального опубликования в печатном средстве массовой информации «Официальный бюллетень органов местного самоуправления муниципального образования город Пермь».

8. Управлению по общим вопросам администрации города Перми обеспечить обнародование настоящего постановления посредством официального опубликования в печатном средстве массовой информации «Официальный бюллетень органов местного самоуправления муниципального образования город Пермь».

9. Информационно-аналитическому управлению администрации города Перми обеспечить обнародование настоящего постановления посредством официального опубликования в сетевом издании «Официальный сайт муниципального образования город Пермь www.gorodperm.ru».

10. Контроль за исполнением настоящего постановления возложить на первого заместителя главы администрации города Перми Андрианову О.Н.

И.о. Главы города Перми

О.Н. Андрианова



ГЛАВА ГОРОДА ПЕРМИ ПОСТАНОВЛЕНИЕ

27.09.2024

№ 148

О назначении общественных обсуждений по рассмотрению проекта внесения изменений в проект планировки территории и проект межевания территории в целях реализации комплексного развития территории нежилой застройки в микрорайоне «Разгуляй» Ленинского района города Перми, утвержденные приказом Министерства по управлению имуществом и градостроительной деятельности Пермского края от 02.11.2022 № 31-02-1-4-2090 «Об утверждении документации по планировке территории, в целях реализации комплексного развития территории нежилой застройки в микрорайоне «Разгуляй» Ленинского района города Перми»

На основании Градостроительного кодекса Российской Федерации, Федеральных законов от 06 октября 2003 г. № 131-ФЗ «Об общих принципах организации местного самоуправления в Российской Федерации», от 14 марта 2022 г. № 58-ФЗ «О внесении изменений в отдельные законодательные акты Российской Федерации», Порядка подготовки документации по планировке территории Пермского городского округа, порядка принятия решения об утверждении документации по планировке территории для размещения объектов, указанных в части 5 статьи 45 Градостроительного кодекса Российской Федерации, подготовленной в том числе лицами, указанными в пунктах 3 и 4 части 1.1 статьи 45 Градостроительного кодекса Российской Федерации, порядка внесения изменений в такую документацию, порядка отмены такой документации или ее отдельных частей, порядка признания отдельных частей такой документации не подлежащими применению, утвержденного постановлением Правительства Пермского края от 23 декабря 2020 г. № 1028-п, приказа Министерства по управлению имуществом и градостроительной деятельности Пермского края от 16 сентября 2024 г. № 31-02-1-4-2527 «О направлении проекта внесения изменений в проект планировки территории и проект межевания территории в целях реализации комплексного развития территории нежилой застройки в микрорайоне «Разгуляй» Ленинского района города Перми, утвержденные приказом Министерства по управлению имуществом и градостроительной деятельности Пермского края от 02 ноября 2022 г. № 31-02-1-4-2090 «Об утверждении документации по планировке территории, в целях реализации комплексного развития территории нежилой застройки в микрорайоне «Разгуляй» Ленинского района города Перми» для организации и проведения общественных обсуждений или публичных слушаний», Устава города Перми, решения Пермской городской Думы от 26 июня 2007 г. № 143 «Об утверждении Правил землепользования и застройки города Перми», Положения о порядке организации и проведения общественных обсуждений по вопросам градостроительной деятельности в городе Перми, утвержденного решением Пермской городской Думы от 26 апреля 2022 г. № 83, письма Министерства по управлению имуществом и градостроительной деятельности Пермского края от 18 сентября 2024 г. № 31-07-1-5исх-1157, заключения Министерства по управлению имуществом и градостроительной деятельности Пермского края о соответствии проекта внесения изменений в проект планировки территории и проект межевания территории в целях реализации комплексного развития территории нежилой застройки в микрорайоне «Разгуляй» Ленинского района города Перми, утвержденные приказом Министерства по управлению имуществом и градостроительной деятельности Пермского края от 02 ноября 2022 г. № 31-02-1-4-2090 «Об утверждении документации по планировке территории, в целях реализации комплексного развития территории нежилой застройки в микрорайоне «Разгуляй» Ленинского района города Перми», требованиям градостроительного законодательства Российской Федерации от 13 сентября 2024 г.

ПОСТАНОВЛЯЮ:

1. Назначить общественные обсуждения по рассмотрению проекта внесения изменений в проект планировки территории и проект межевания территории в целях реализации комплексного развития территории нежилой застройки в микрорайоне «Разгуляй» Ленинского района города Перми, утвержденные приказом Министерства по управлению имуществом и градостроительной деятельности Пермского края от 02 ноября 2022 г. № 31-02-1-4-2090 «Об утверждении документации по планировке территории, в целях реализации комплексного развития территории нежилой застройки в микрорайоне «Разгуляй» Ленинского района города Перми» (далее – Проект).

2. Департаменту градостроительства и архитектуры администрации города Перми:

2.1. обеспечить размещение Проекта с информационными материалами к нему, направленных Министерством по управлению имуществом и градостроительной деятельности Пермского края, не ранее чем через 7 дней, но не

позднее чем через 10 дней со дня опубликования настоящего постановления одновременно:

в муниципальной информационной системе, обеспечивающей проведение общественных обсуждений с использованием информационно-телекоммуникационной сети Интернет, размещенной по адресу: isogd.gorodperm.ru (далее – Информационная система);

в сетевом издании «Официальный сайт муниципального образования город Пермь www.gorodperm.ru» (далее – Официальный сайт);

2.2. направить Проект с перечнем информационных материалов к нему в территориальный организационный комитет по проведению общественных обсуждений по вопросам градостроительной деятельности при администрации Ленинского района города Перми (далее – Территориальный организационный комитет) для организации проведения общественных обсуждений по Проекту;

2.3. осуществить сбор предложений и замечаний участников общественных обсуждений по Проекту;

2.4. осуществить идентификацию участников общественных обсуждений при подготовке протокола общественных обсуждений по Проекту при представлении предложений и замечаний участниками общественных обсуждений в случаях, указанных в пункте 6.2 настоящего постановления;

2.5. подготовить протокол участников общественных обсуждений, заключение о результатах общественных обсуждений по Проекту;

2.6. обеспечить опубликование заключения о результатах общественных обсуждений в печатном средстве массовой информации «Официальный бюллетень органов местного самоуправления муниципального образования город Пермь» и разместить на Официальном сайте;

2.7. разместить заключение о результатах общественных обсуждений в Информационной системе;

2.8. направить протокол общественных обсуждений, заключение о результатах общественных обсуждений в Министерство по управлению имуществом и градостроительной деятельности Пермского края в установленные сроки.

3. Территориальному организационному комитету:

3.1. распространить информацию о начале общественных обсуждений по Проекту, в том числе путем размещения на информационных стендах и иными способами, обеспечивающими доступ участников общественных обсуждений к указанной информации;

3.2. распространить информационные материалы о Проекте в период проведения экспозиции (экспозиций) Проекта посредством направления их в органы территориального общественного самоуправления;

3.3. организовать проведение экспозиции Проекта с перечнем информационных материалов к нему (далее – экспозиция) с 08 октября 2024 г. по 15 октября 2024 г.: понедельник-четверг – с 09.00 час. до 18.00 час., пятница – с 09.00 час. до 17.00 час. по адресу: 614000, г. Пермь, ул. Пермская, 57, администрация Ленинского района города Перми;

3.4. организовать консультирование посетителей экспозиции Проекта 10 октября 2024 г. с 17.00 час. до 17.20 час. по адресу: 614000, г. Пермь, ул. Пермская, 57, каб. 15, администрация Ленинского района города Перми;

3.5. осуществить ведение книги (журнала) учета посетителей экспозиции Проекта при проведении экспозиции (экспозиций) Проекта и консультирования посетителей экспозиции Проекта;

3.6. провести идентификацию участников общественных обсуждений при организации проведения экспозиции Проекта и консультирования посетителей экспозиции Проекта, при представлении предложений и замечаний участниками общественных обсуждений в случае, указанном в пункте 6.1 настоящего постановления;

3.7. осуществить сбор замечаний и предложений участников общественных обсуждений по Проекту, поступающих в ходе проведения экспозиции Проекта;

3.8. направить документы, предусмотренные пунктами 3.5-3.7 настоящего постановления, в департамент градостроительства и архитектуры администрации города Перми в установленные сроки.

4. Срок проведения общественных обсуждений составляет не менее четырнадцати дней и не более тридцати дней со дня опубликования настоящего постановления до дня опубликования заключения о результатах общественных обсуждений в печатном средстве массовой информации «Официальный бюллетень органов местного самоуправления муниципального образования город Пермь».

5. Участникам общественных обсуждений по Проекту в соответствии с требованиями статьи 5.1 Градостроительного кодекса Российской Федерации обеспечить:

5.1. представление в целях идентификации сведений о себе (фамилия, имя, отчество (при наличии), дата рождения, адрес места жительства (регистрации) – для физических лиц; наименование, основной государственный регистрационный номер, место нахождения и адрес – для юридических лиц) с приложением документов, подтверждающих такие сведения;

5.2. представление сведений о правах на земельные участки, объекты капитального строительства, помещения, являющиеся частью указанных объектов капитального строительства, из Единого государственного реестра недвижи-

мости и иных документов, устанавливающих или удостоверяющих их права на такие земельные участки, объекты капитального строительства, помещения, являющиеся частью указанных объектов капитального строительства.

6. Участникам общественных обсуждений, прошедшим идентификацию в соответствии с пунктом 5 настоящего постановления, представить предложения и замечания (при наличии) по Проекту по форме, утвержденной решением Пермской городской Думы от 26 апреля 2022 г. № 83:

6.1. в Территориальный организационный комитет по адресу, указанному в пункте 3.3 настоящего постановления, посредством записи в книге (журнале) учета посетителей экспозиции Проекта и информационных материалов к нему в период проведения экспозиции с 08 октября 2024 г. по 15 октября 2024 г.;

6.2. в департамент градостроительства и архитектуры администрации города Перми со дня размещения Проекта с перечнем информационных материалов к нему на Официальном сайте по 15 октября 2024 г.:

6.2.1. посредством Информационной системы;

6.2.2. в форме электронного документа по электронной почте по адресу: dga@gorodperm.ru;

6.2.3. в письменной форме путем личного обращения и (или) по почте по адресу: 614015, г. Пермь, ул. Сибирская, 15, каб. 003.

7. Настоящее постановление вступает в силу со дня официального обнародования посредством официального опубликования в печатном средстве массовой информации «Официальный бюллетень органов местного самоуправления муниципального образования город Пермь».

8. Управлению по общим вопросам администрации города Перми обеспечить обнародование настоящего постановления посредством официального опубликования в печатном средстве массовой информации «Официальный бюллетень органов местного самоуправления муниципального образования город Пермь».

9. Информационно-аналитическому управлению администрации города Перми обеспечить обнародование настоящего постановления посредством официального опубликования в сетевом издании «Официальный сайт муниципального образования город Пермь www.gorodperm.ru».

10. Контроль за исполнением настоящего постановления возложить на первого заместителя главы администрации города Перми Андрианову О.Н.

И.о. Главы города Перми

О.Н. Андрианова



ГЛАВА ГОРОДА ПЕРМИ ПОСТАНОВЛЕНИЕ

27.09.2024

№ 149

О назначении общественных обсуждений по рассмотрению проекта решения о предоставлении разрешения на условно разрешенный вид использования земельного участка с кадастровым номером 59:01:4019052:58 – «магазины (4.4)», расположенного в территориальной зоне индивидуальной жилой застройки городского типа (Ж-4) по ул. Чермозской, 30 в Мотовилихинском районе города Перми

На основании Градостроительного кодекса Российской Федерации, Федерального закона от 06 октября 2003 г. № 131-ФЗ «Об общих принципах организации местного самоуправления в Российской Федерации», Регламента работы комиссии по подготовке проекта правил землепользования и застройки Пермского городского округа, утвержденного приказом Министерства по управлению имуществом и градостроительной деятельности Пермского края от 30 декабря 2020 г. № 31-02-1-4-1037, Устава города Перми, решения Пермской городской Думы от 26 июня 2007 г. № 143 «Об утверждении Правил землепользования и застройки города Перми», Положения о порядке организации и проведения общественных обсуждений по вопросам градостроительной деятельности в городе Перми, утвержденного решением Пермской городской Думы от 26 апреля 2022 г. № 83, письма комиссии по подготовке проекта правил землепользования и застройки Пермского городского округа от 13 сентября 2024 г. № 31-07-1-Зисх-320

ПОСТАНОВЛЯЮ:

1. Назначить общественные обсуждения по рассмотрению проекта решения о предоставлении разрешения на

условно разрешенный вид использования земельного участка с кадастровым номером 59:01:4019052:58 – «магазины (4.4)», расположенного в территориальной зоне индивидуальной жилой застройки городского типа (Ж-4) по ул. Чермозской, 30 в Мотовилихинском районе города Перми (далее – Проект).

2. Департаменту градостроительства и архитектуры администрации города Перми:

2.1. обеспечить размещение Проекта с информационными материалами к нему, направленных комиссией по подготовке проекта правил землепользования и застройки Пермского городского округа, не ранее чем через 7 дней, но не позднее чем через 10 дней со дня опубликования настоящего постановления одновременно:

в муниципальной информационной системе, обеспечивающей проведение общественных обсуждений с использованием информационно-телекоммуникационной сети Интернет, размещенной по адресу: isogd.gorodperm.ru (далее – Информационная система);

в сетевом издании «Официальный сайт муниципального образования город Пермь www.gorodperm.ru» (далее – Официальный сайт);

2.2. направить Проект с перечнем информационных материалов к нему в территориальный организационный комитет по проведению общественных обсуждений по вопросам градостроительной деятельности при администрации Мотовилихинского района города Перми (далее – Территориальный организационный комитет) для организации проведения общественных обсуждений по Проекту;

2.3. осуществить сбор предложений и замечаний участников общественных обсуждений по Проекту;

2.4. осуществить идентификацию участников общественных обсуждений при подготовке протокола общественных обсуждений по Проекту при представлении предложений и замечаний участниками общественных обсуждений в случаях, указанных в пункте 6.2 настоящего постановления;

2.5. подготовить протокол участников общественных обсуждений, заключение о результатах общественных обсуждений по Проекту;

2.6. обеспечить опубликование заключения о результатах общественных обсуждений в печатном средстве массовой информации «Официальный бюллетень органов местного самоуправления муниципального образования город Пермь» и размещение на Официальном сайте;

2.7. разместить заключение о результатах общественных обсуждений в Информационной системе;

2.8. направить протокол общественных обсуждений, заключение о результатах общественных обсуждений в комиссию по подготовке проекта правил землепользования и застройки Пермского городского округа в установленные сроки.

3. Территориальному организационному комитету:

3.1. распространить информацию о начале общественных обсуждений по Проекту, в том числе путем размещения на информационных стендах и иными способами, обеспечивающими доступ участников общественных обсуждений к указанной информации;

3.2. распространить информационные материалы о Проекте в период проведения экспозиции (экспозиций) Проекта посредством направления их в органы территориального общественного самоуправления;

3.3. организовать проведение экспозиции Проекта с перечнем информационных материалов к нему (далее – экспозиция) с 08 октября 2024 г. по 15 октября 2024 г.: понедельник-четверг – с 09.00 час. до 18.00 час., пятница – с 09.00 час. до 17.00 час. по адресу: 614014, г. Пермь, ул. Уральская, 36, администрация Мотовилихинского района города Перми;

3.4. организовать консультирование посетителей экспозиции Проекта 14 октября 2024 г. с 17.20 час. до 17.40 час. по адресу: 614014 г. Пермь, ул. Уральская, 36, каб. 103, администрация Мотовилихинского района города Перми;

3.5. осуществить ведение книги (журнала) учета посетителей экспозиции Проекта при проведении экспозиции (экспозиций) Проекта и консультирования посетителей экспозиции Проекта;

3.6. провести идентификацию участников общественных обсуждений при организации проведения экспозиции Проекта и консультирования посетителей экспозиции Проекта, при представлении предложений и замечаний участниками общественных обсуждений в случае, указанном в пункте 6.1 настоящего постановления;

3.7. осуществить сбор замечаний и предложений участников общественных обсуждений по Проекту, поступающих в ходе проведения экспозиции Проекта;

3.8. направить документы, предусмотренные пунктами 3.5-3.7 настоящего постановления, в департамент градостроительства и архитектуры администрации города Перми в установленные сроки.

4. Срок проведения общественных обсуждений составляет не более 1 месяца со дня опубликования настоящего постановления до дня опубликования заключения о результатах общественных обсуждений в печатном средстве массовой информации «Официальный бюллетень органов местного самоуправления муниципального образования город Пермь».

5. Участникам общественных обсуждений по Проекту в соответствии с требованиями статьи 5.1 Градостроительного кодекса Российской Федерации обеспечить:

5.1. представление в целях идентификации сведений о себе (фамилия, имя, отчество (при наличии), дата рождения, адрес места жительства (регистрации) – для физических лиц; наименование, основной государственный регистрационный номер, место нахождения и адрес – для юридических лиц) с приложением документов, подтверждающих такие сведения;

5.2. представление сведений о правах на земельные участки, объекты капитального строительства, помещения, являющиеся частью указанных объектов капитального строительства, из Единого государственного реестра недвижимости и иных документов, устанавливающих или удостоверяющих их права на такие земельные участки, объекты капитального строительства, помещения, являющиеся частью указанных объектов капитального строительства.

6. Участникам общественных обсуждений, прошедшим идентификацию в соответствии с пунктом 5 настоящего постановления, представить предложения и замечания (при наличии) по Проекту по форме, утвержденной решением Пермской городской Думы от 26 апреля 2022 г. № 83:

6.1. в Территориальный организационный комитет по адресу, указанному в пункте 3.3 настоящего постановления, посредством записи в книге (журнале) учета посетителей экспозиции Проекта и информационных материалов к нему в период проведения экспозиции с 08 октября 2024 г. по 15 октября 2024 г.;

6.2. в департамент градостроительства и архитектуры администрации города Перми со дня размещения Проекта с перечнем информационных материалов к нему на Официальном сайте по 15 октября 2024 г.:

6.2.1. посредством Информационной системы;

6.2.2. в форме электронного документа по электронной почте по адресу: dga@gorodperm.ru;

6.2.3. в письменной форме путем личного обращения и (или) по почте по адресу: 614015, г. Пермь, ул. Сибирская, д. 15, каб. 003.

7. Настоящее постановление вступает в силу со дня официального обнародования посредством официального опубликования в печатном средстве массовой информации «Официальный бюллетень органов местного самоуправления муниципального образования город Пермь».

8. Управлению по общим вопросам администрации города Перми обеспечить обнародование настоящего постановления посредством официального опубликования в печатном средстве массовой информации «Официальный бюллетень органов местного самоуправления муниципального образования город Пермь».

9. Информационно-аналитическому управлению администрации города Перми обеспечить обнародование настоящего постановления посредством официального опубликования в сетевом издании «Официальный сайт муниципального образования город Пермь www.gorodperm.ru».

10. Контроль за исполнением настоящего постановления возложить на первого заместителя главы администрации города Перми Андрианову О.Н.

И.о. Главы города Перми

О.Н. Андрианова

РЕШЕНИЯ ПЕРМСКОЙ ГОРОДСКОЙ ДУМЫ



Пермская городская Дума VII созыва РЕШЕНИЕ

24.09.2024

№ 150

О готовности города Перми к началу отопительного сезона 2024-2025 годов

Заслушав и обсудив информацию администрации города Перми о готовности города Перми к началу отопительного сезона 2024-2025 годов,

Пермская городская Дума **р е ш и л а**:

1. Информацию принять к сведению.
2. Рекомендовать администрации города Перми до 31.10.2024 представить в Пермскую городскую Думу:

2.1 информацию об исполнении сводных планов-графиков подготовки объектов жилищно-коммунального хозяйства, социальной сферы города Перми к эксплуатации в осенне-зимний период 2024-2025 годов;

2.2 сведения о мерах, принятых администрацией города Перми для погашения задолженности потребителей города Перми за тепловую энергию перед ресурсоснабжающими организациями.

3. Настоящее решение вступает в силу со дня его подписания.

4. Обнародовать настоящее решение посредством опубликования в печатном средстве массовой информации «Официальный бюллетень органов местного самоуправления муниципального образования город Пермь», а также размещения в сетевом издании «Официальный сайт муниципального образования город Пермь www.gorodperm.ru».

5. Контроль за исполнением настоящего решения возложить на комитет Пермской городской Думы по городскому хозяйству.

Председатель
Пермской городской Думы

Д.В. Малютин



Пермская городская Дума VII созыва РЕШЕНИЕ

24.09.2024

№ 151

О реализации в городе Перми концессионных соглашений в сфере жилищно-коммунального хозяйства в 2023 году

Заслушав и обсудив информацию администрации города Перми о реализации концессионных соглашений в сфере жилищно-коммунального хозяйства в 2023 году,

Пермская городская Дума **р е ш и л а**:

1. Информацию принять к сведению.

2. Рекомендовать администрации города Перми проинформировать Пермскую городскую Думу о: достижении ООО «Новая городская инфраструктура Прикамья» в 2023 году технико-экономических показателей концессионера по концессионному соглашению в отношении муниципального имущества, представляющего собой объекты системы коммунальной инфраструктуры водоснабжения, водоотведения и очистки сточных вод города Перми, от 26.04.2013,

сроке завершения реализации мер по исполнению предупреждения Управления Федеральной антимонопольной службы по Пермскому краю о прекращении действий (бездействия), которые содержат признаки нарушения антимонопольного законодательства, от 19.03.2021 № 03168-21,

государственной регистрации прав собственности на созданные и реконструированные объекты в сфере жилищно-коммунального хозяйства в рамках исполнения концессионных соглашений,

планах по соблюдению обязательств муниципального образования город Пермь, предусмотренных концессионным соглашением в отношении муниципального имущества, представляющего собой объекты системы коммунальной инфраструктуры водоснабжения, водоотведения и очистки сточных вод города Перми, от 26.04.2013, в части направления средств бюджета города Перми на создание и (или) реконструкцию объектов водоснабжения, водоотведения и очистки сточных вод.

3. Настоящее решение вступает в силу со дня его подписания.

4. Обнародовать настоящее решение посредством опубликования в печатном средстве массовой информации «Официальный бюллетень органов местного самоуправления муниципального образования город Пермь», а также размещения в сетевом издании «Официальный сайт муниципального образования город Пермь www.gorodperm.ru».

5. Контроль за исполнением настоящего решения возложить на комитет Пермской городской Думы по городскому хозяйству.

Председатель
Пермской городской Думы

Д.В. Малютин



Пермская городская Дума VII созыва
Р Е Ш Е Н И Е

24.09.2024

№ 154

**О внесении изменений в решение Пермской городской Думы
от 19.12.2023 № 265 «О бюджете города Перми на 2024 год
и на плановый период 2025 и 2026 годов»**

Пермская городская Дума **р е ш и л а :**

1. Внести в решение Пермской городской Думы от 19.12.2023 № 265 «О бюджете города Перми на 2024 год и на плановый период 2025 и 2026 годов» (в редакции решений Пермской городской Думы от 27.02.2024 № 22, от 26.03.2024 № 52, от 23.04.2024 № 69, от 25.06.2024 № 103, № 27.08.2024 № 133) изменения:

1.1 статью 1 изложить в редакции:

«Статья 1

1. Утвердить основные характеристики бюджета города Перми (далее - бюджет города) на 2024 год:

1.1 прогнозируемый общий объем доходов бюджета города в сумме 55 139 077,698 тыс. руб.;

1.2 общий объем расходов бюджета города в сумме 55 384 236,757 тыс. руб.;

1.3 дефицит бюджета города в сумме 245 159,059 тыс. руб.

2. Утвердить основные характеристики бюджета города на 2025 год и на 2026 год:

2.1 прогнозируемый общий объем доходов бюджета города на 2025 год в сумме 52 880 725,979 тыс. руб. и на 2026 год в сумме 52 848 076,5 тыс. руб.;

2.2 общий объем расходов бюджета города на 2025 год в сумме 52 670 725,979 тыс. руб., в том числе условно утвержденные расходы в сумме 1 106 431,933 тыс. руб., и на 2026 год в сумме 52 257 214,7 тыс. руб., в том числе условно утвержденные расходы в сумме 2 051 060,315 тыс. руб.;

2.3 профицит бюджета города на 2025 год в сумме 210 000,0 тыс. руб. и на 2026 год в сумме 590 861,8 тыс. руб.»;

1.2 в Распределении бюджетных ассигнований по целевым статьям (муниципальным программам и непрограммным направлениям деятельности), группам и подгруппам видов расходов, разделам, подразделам классификации расходов бюджетов на 2024 год и на плановый период 2025 и 2026 годов (приложение 2):

1.2.1 отдельные строки таблицы изложить в редакции согласно приложению 1 к настоящему решению;

1.2.2 таблицу после строки

«

0820141230	410	07	02	Общее образование	0,000	464 984,869	1 049 576,217
------------	-----	----	----	-------------------	-------	-------------	---------------

»

дополнить строками согласно приложению 2 к настоящему решению;

1.3 в Ведомственной структуре расходов бюджета города Перми на 2024 год и на плановый период 2025 и 2026 годов (приложение 3):

1.3.1 отдельные строки таблицы изложить в редакции согласно приложению 3 к настоящему решению;

1.3.2 таблицу после строки

«

942	07	02	0820141230	410	Бюджетные инвестиции	0,000	464 984,869	1 049 576,217
-----	----	----	------------	-----	----------------------	-------	-------------	---------------

»

дополнить строками согласно приложению 4 к настоящему решению;

1.4 в Перечне объектов капитального строительства муниципальной собственности и объектов недвижимого имущества, приобретаемых в муниципальную собственность, на 2024 год и на плановый период 2025 и 2026 годов (приложение 4):

1.4.1 отдельные строки таблицы изложить в редакции согласно приложению 5 к настоящему решению;

1.4.2 таблицу дополнить строкой 12¹ следующего содержания:

«

12 ¹ .	Строительство здания общеобразовательного учреждения в Ленинском районе города Перми	Управление капитального строительства	0,000	464 984,869	1 050 536,409
-------------------	--	---------------------------------------	-------	-------------	---------------

».

2. Рекомендовать администрации города Перми до 01.11.2024 провести предварительное обследование зеленых насаждений на земельном участке, предлагаемом для строительства здания общеобразовательного учреждения в Ленинском районе города Перми, по итогам которого, при необходимости, уточнить сметную стоимость указанного объекта.

3. Настоящее решение вступает в силу со дня его официального обнародования посредством официального опубликования в печатном средстве массовой информации «Официальный бюллетень органов местного самоуправления муниципального образования город Пермь».

4. Обнародовать настоящее решение посредством официального опубликования в печатном средстве массовой информации «Официальный бюллетень органов местного самоуправления муниципального образования город Пермь», а также в сетевом издании «Официальный сайт муниципального образования город Пермь www.gorodperm.ru».

5. Контроль за исполнением настоящего решения возложить на комитет Пермской городской Думы по бюджету и налогам.

Председатель
Пермской городской Думы

Д.В. Малютин

Исполняющий обязанности
Главы города Перми

О.Н. Андрианова

ПРИЛОЖЕНИЕ 1
к решению
Пермской городской Думы
от 24.09.2024 № 154

Отдельные строки Распределения бюджетных ассигнований по целевым статьям (муниципальным программам и непрограммным направлениям деятельности), группам и подгруппам видов расходов, разделам, подразделам классификации расходов бюджетов на 2024 год и на плановый период 2025 и 2026 годов, утвержденном решением Пермской городской Думы от 19.12.2023 № 265

Целевая статья	Вид расходов	Раздел	Подраздел	Наименование расходов	2024 год	2025 год	2026 год
08000000000				Муниципальная программа «Развитие сети образовательных организаций города Перми»	4 383 930,172	3 140 967,816	3 432 699,176
08200000000				Подпрограмма «Обеспечение доступности общего и дополнительного образования»	3 044 038,196	2 242 940,779	2 422 427,076
0820100000				Основное мероприятие «Капитальные вложения в объекты недвижимого имущества муниципальных общеобразовательных организаций и организаций дополнительного образования города Перми»	2 150 573,941	2 139 708,008	2 422 427,076
0820141230				Строительство школы в м/р ДКЖ г. Перми	0,000	0,000	0,000
0820141230	400			Капитальные вложения в объекты государственной (муниципальной) собственности	0,000	0,000	0,000
0820141230	410			Бюджетные инвестиции	0,000	0,000	0,000
0820141230	410	07	02	Общее образование	0,000	0,000	0,000
0000000000	000	00	00	Условно утвержденные расходы	0,000	1 106 431,933	2 051 060,315
Общий итог					55 384 236,757	52 670 725,979	52 257 214,700

тыс.руб.

ПРИЛОЖЕНИЕ 2
к решению
Пермской городской Думы
от 24.09.2024 № 154

Дополнительные строки Распределения бюджетных ассигнований по целевым статьям (муниципальным программам и непрограммным направлениям деятельности), группам и подгруппам видов расходов, разделам, подразделам классификации расходов бюджетов на 2024 год и на плановый период 2025 и 2026 годов, утвержденном решением Пермской городской Думы от 19.12.2023 № 265

Целевая статья	Вид расходов	Раздел	Подраздел	Наименование расходов	2024 год	2025 год	2026 год
0820141970				Строительство здания общеобразовательного учреждения в Ленинском районе города Перми	0,000	464 984,869	1 050 536,409
0820141970	400			Капитальные вложения в объекты государственной (муниципальной) собственности	0,000	464 984,869	1 050 536,409
0820141970	410			Бюджетные инвестиции	0,000	464 984,869	1 050 536,409
0820141970	410	07	02	Общее образование	0,000	464 984,869	1 050 536,409

тыс.руб.

ПРИЛОЖЕНИЕ 3
к решению
Пермской городской Думы
от 24.09.2024 № 154

Отдельные строки Ведомственной структуры расходов бюджета города Перми на 2024 год
и на плановый период 2025 и 2026 годов, утвержденной решением Пермской городской Думы от 19.12.2023 № 265

Ведомство	Раздел	Под- дра- здел	Целевая статья	Вид расхо- дов	Наименование расходов	тыс.руб.		
						2024 год	2025 год	2026 год
942					Управление капитального строительства админис- трации города Перми	4 048 055,523	3 928 800,480	3 273 495,876
942	07				Образование	2 978 634,371	2 175 212,377	2 367 806,376
942	07	02			Общее образование	2 854 753,630	2 175 212,377	2 367 806,376
942	07	02	0800000000		Муниципальная программа "Развитие сети образова- тельных организаций города Перми"	2 854 753,630	2 175 212,377	2 367 806,376
942	07	02	0820000000		Подпрограмма "Обеспечение доступности общего и дополнительного образования"	2 854 753,630	2 175 212,377	2 367 806,376
942	07	02	0820100000		Основное мероприятие "Капитальные вложения в объекты недвижимого имущества муниципальных общеобразовательных организаций и организаций дополнительного образования города Перми"	2 009 119,626	2 073 390,106	2 367 806,376
942	07	02	0820141230		Строительство школы в м/р ДКЖ г. Перми	0,000	0,000	0,000
942	07	02	0820141230	400	Капитальные вложения в объекты государственной (муниципальной) собственности	0,000	0,000	0,000
942	07	02	0820141230	410	Бюджетные инвестиции	0,000	0,000	0,000
000	00	00	0000000000	000	Условно утвержденные расходы	0,000	1 106 431,933	2 051 060,315
Общий итог						55 384 236,757	52 670 725,979	52 257 214,700

ПРИЛОЖЕНИЕ 4
к решению
Пермской городской Думы
от 24.09.2024 № 154

Дополнительные строки Ведомственной структуры расходов бюджета города Перми на 2024 год и на плановый период 2025 и 2026 годов,
утвержденной решением Пермской городской Думы от 19.12.2023 № 265

Ведомство	Раздел	Под- дра- здел	Целевая статья	Вид расхо- дов	Наименование расходов	тыс.руб.		
						2024 год	2025 год	2026 год
942	07	02	0820141970		Строительство здания общеобразовательного учреждения в Ленинском районе города Перми	0,000	464 984,869	1 050 536,409
942	07	02	0820141970	400	Капитальные вложения в объекты государственной (муниципальной) собственности	0,000	464 984,869	1 050 536,409
942	07	02	0820141970	410	Бюджетные инвестиции	0,000	464 984,869	1 050 536,409

ПРИЛОЖЕНИЕ 5
к решению
Пермской городской Думы
от 24.09.2024 № 154

Отдельные строки Перечня объектов капитального строительства муниципальной собственности и объектов недвижимого имущества,
приобретаемых в муниципальную собственность, на 2024 год и на плановый период 2025 и 2026 годов, утвержденным решением
Пермской городской Думы от 19.12.2023 № 265

№ п/п	Объект	тыс. руб.		
		2024 год	2025 год	2026 год
Образование	Исполнитель	2024 год	2025 год	2026 год
11.	Строительство школы в м/р ДКЖ г. Перми	3 044 038,196	2 242 940,779	2 422 427,076
	Управление капитального строительства	0,000	0,000	0,000
Всего:		6 313 591,682	5 872 510,848	4 491 478,976
	в разрезе исполнителей			
	Управление капитального строительства	3 959 587,306	3 639 016,130	3 184 361,376



Пермская городская Дума VII созыва РЕШЕНИЕ

24.09.2024

№ 155

О внесении изменений в Положение о бюджете и бюджетном процессе в городе Перми, утвержденное решением Пермской городской Думы от 28.08.2007 № 185

Пермская городская Дума **р е ш и л а**:

1. Внести в Положение о бюджете и бюджетном процессе в городе Перми, утвержденное решением Пермской городской Думы от 28.08.2007 № 185 (в редакции решений Пермской городской Думы от 23.10.2007 № 247, от 27.11.2007 № 275, от 26.02.2008 № 35, от 24.06.2008 № 207, от 23.09.2008 № 303, от 28.04.2009 № 76, от 23.06.2009 № 131, от 25.08.2009 № 170, от 22.09.2009 № 203, от 24.11.2009 № 267, от 25.02.2010 № 27, от 24.08.2010 № 114, от 28.09.2010 № 145, от 31.05.2011 № 97, от 21.12.2011 № 236, от 23.04.2012 № 57, от 29.01.2013 № 13, от 24.09.2013 № 209, от 17.12.2013 № 288, от 25.03.2014 № 49, от 26.08.2014 № 139, от 26.08.2014 № 140, от 16.12.2014 № 269, от 24.03.2015 № 49, от 22.09.2015 № 187, от 24.11.2015 № 246, от 24.02.2016 № 19, от 22.11.2016 № 238, от 24.01.2017 № 22, от 22.08.2017 № 153, от 21.11.2017 № 230, от 25.09.2018 № 183, от 20.11.2018 № 239, от 26.02.2019 № 30, от 27.08.2019 № 159, от 24.09.2019 № 207, от 23.06.2020 № 114, от 27.10.2020 № 207, от 24.08.2021 № 166, от 16.11.2021 № 266, от 16.11.2021 № 277, от 22.02.2022 № 29, от 23.08.2022 № 169, от 28.02.2023 № 25, от 27.06.2023 № 109, от 26.09.2023 № 178), изменения:

1.1 в статье 3:

1.1.1 в абзаце тридцать втором слова «со статьей 242.26» заменить словами «с главой 24.4»;

1.1.2 в абзаце тридцать пятом слова «или имеющие установленный порядок его индексации» заменить словами «и (или) порядке расчета размера (индексации)»;

1.1.3 в абзаце тридцать шестом слова «размере или» заменить словами «размере и (или)»;

1.2 в абзаце третьем пункта 2 статьи 5 слова «и подгрупп» исключить;

1.3 в статье 20:

1.3.1 в пункте 3:

1.3.1.1 в абзаце втором слова «и утверждает основные направления» заменить словами «основных направлений»;

1.3.1.2 в абзаце четырнадцатом слова «со статьей» заменить словами «с подпунктом 1 пункта 1 статьи»;

1.3.2 в пункте 8:

1.3.2.1 в абзаце седьмом слово «представляет» заменить словами «предоставляет не позднее дня осуществления начисления суммы, подлежащей оплате»;

1.3.2.2 дополнить абзацем девятым следующего содержания:

«устанавливает регламент реализации полномочий по взысканию дебиторской задолженности по платежам в бюджет, пеням и штрафам по ним, разработанный в соответствии с общими требованиями, установленными Министерством финансов Российской Федерации»;

1.4 абзац тридцать первый пункта 1 статьи 21 признать утратившим силу;

1.5 пункт 4 статьи 23 признать утратившим силу;

1.6 пункт 3 статьи 24 признать утратившим силу;

1.7 в абзаце втором пункта 7 статьи 26 слово «требований» заменить словами «методических рекомендаций»;

1.8 в пункте 2 статьи 27:

1.8.1 абзац второй признать утратившим силу;

1.8.2 в абзаце пятом слова «и подгруппам» исключить;

1.9 в статье 28:

1.9.1 подпункт 4.1 изложить в редакции:

«4.1. пояснительная записка к проекту бюджета города Перми на очередной финансовый год и плановый период, а также приложения к пояснительной записке с указанием распределения бюджетных ассигнований по разделам, подразделам, целевым статьям, группам и подгруппам видов расходов классификации расходов бюджета, доходов бюджета по группам, подгруппам и статьям бюджетной классификации доходов бюджета»;

1.9.2 в подпункте 6.4 слово «требованиями» заменить словами «методическими рекомендациями»;

1.10 в статье 32:

1.10.1 подпункт 2.1 признать утратившим силу;

1.10.2 в подпунктах 2.2, 2.3 слова «и подгруппам» исключить;

1.10.3 в пункте 6:

1.10.3.1 абзац первый признать утратившим силу;

1.10.3.2 в абзаце втором слово «подгруппы» заменить словом «группы»;

1.11 в статье 36:

1.11.1 пункт 2¹ дополнить абзацем следующего содержания:

«в случае перераспределения бюджетных ассигнований на финансовое обеспечение мероприятий по экстренному гуманитарному реагированию, доставке грузов гуманитарной помощи, эвакуации населения, ликвидации чрезвычайных ситуаций.»;

1.11.2 в абзаце первом пункта 3 слова «и подгруппам» исключить;

1.12 пункт 2 статьи 49 дополнить абзацем следующего содержания:

«результаты публичных слушаний по обсуждению годового отчета об исполнении бюджета города Перми.»;

1.13 абзац четвертый пункта 5 статьи 50 признать утратившим силу;

1.14 в Перечне форм информации, периодичности, сроках составления и представления их в Пермскую городскую Думу и Контрольно-счетную палату города Перми (приложение 3):

1.14.1 графу 4 строк 1, 8 изложить в редакции:

«I кв., 1-е пол., 9 мес., год»;

1.14.2 Информацию по исполнению и оценке ожидаемого исполнения доходов бюджета (форма № 1) изложить в редакции согласно приложению 1 к настоящему решению;

1.14.3 Информацию об исполнении плана по администрируемым неналоговым доходам (форма № 9) изложить в редакции согласно приложению 2 к настоящему решению;

1.14.4 Информацию об остатке средств на счете бюджета города (форма № 16) изложить в редакции согласно приложению 3 к настоящему решению.

2. Рекомендовать администрации города Перми до 15.10.2024 утвердить порядок одобрения прогноза социально-экономического развития города Перми.

3. Настоящее решение вступает в силу со дня его официального обнародования посредством официального опубликования в печатном средстве массовой информации «Официальный бюллетень органов местного самоуправления муниципального образования город Пермь», за исключением подпункта 1.5, который вступает в силу со дня вступления в силу правового акта администрации города Перми, утверждающего порядок одобрения прогноза социально-экономического развития города Перми, но не ранее дня официального обнародования настоящего решения.

Положения подпунктов 1.2, 1.8.1, 1.8.2, 1.9.1, 1.10.1-1.10.3, 1.11.2, 1.14.2, 1.14.3 настоящего решения применяются к правоотношениям, возникающим при составлении, утверждении и исполнении бюджета города Перми, начиная с бюджета на 2025 год и на плановый период 2026 и 2027 годов.

4. Обнародовать настоящее решение посредством официального опубликования в печатном средстве массовой информации «Официальный бюллетень органов местного самоуправления муниципального образования город Пермь», а также в сетевом издании «Официальный сайт муниципального образования город Пермь www.gorodperm.ru».

5. Контроль за исполнением настоящего решения возложить на комитет Пермской городской Думы по бюджету и налогам.

Председатель
Пермской городской Думы

Д.В. Малютин

Исполняющий обязанности
Главы города Перми

О.Н. Андрианова

ПРИЛОЖЕНИЕ 1
к решению
Пермской городской Думы
от 24.09.2024 № 155

ФОРМА № 1

Перечня форм информации, периодичности, сроков составления и представления
их в Пермскую городскую Думу и Контрольно-счетную палату города Перми,
утвержденных Положением о бюджете и бюджетном процессе в городе Перми

Форма № 1

Информация
по исполнению и оценке ожидаемого исполнения доходов бюджета
по состоянию на _____

(тыс. руб.)

Код	Наименование групп, подгрупп и статей классификации доходов	Кассовый план ¹		Исполнено за отчетный период	Оценка ожидаемого исполнения по состоянию на отчетную дату ²
		годовой	на отчетный период		
1	2	3	4	5	6
Всего доходов					

1 – заполняется по состоянию на отчетную дату по данным информационной системы «АЦК-Финансы».

2 – не заполняется при формировании информации по состоянию на 01 января года, следующего за отчетным.
Ответственный за составление формы _____

ПРИЛОЖЕНИЕ 2
к решению
Пермской городской Думы
от 24.09.2024 № 155

ФОРМА № 9

Перечня форм информации, периодичности, сроков составления и представления
их в Пермскую городскую Думу и Контрольно-счетную палату города Перми,
утвержденных Положением о бюджете и бюджетном процессе в городе Перми

Форма № 9

Информация
об исполнении плана по администрируемым неналоговым доходам
по состоянию на _____

(тыс. руб.)

Наименование главного администратора доходов бюджета _____

№	Код	Наименование доходов	Кассовый план ¹		Исполнено за отчетный период	Отклонение (гр. 6 - гр. 5)	Причины, повлиявшие на перевыполнение (невыполнение) плана
			годовой	на отчетный период			
1	2	3	4	5	6	7	8
Итого							

1 – заполняется по состоянию на отчетную дату по данным информационной системы «АЦК-Финансы».

Ответственный за составление формы _____

ПРИЛОЖЕНИЕ 3
к решению
Пермской городской Думы
от 24.09.2024 № 155

ФОРМА № 16

Перечня форм информации, периодичности, сроков составления и представления
их в Пермскую городскую Думу и Контрольно-счетную палату города Перми,
утвержденных Положением о бюджете и бюджетном процессе в городе Перми

Форма № 16

Информация
об остатке средств на едином счете бюджета города Перми
по состоянию на _____

№	Наименование источника	Сумма остатка средств, тыс. руб.
1	2	3
1	Средства бюджета города Перми	
2	Средства бюджета Пермского края	
3	Всего остаток средств на едином счете бюджета города	

Ответственный за составление формы _____



Пермская городская Дума VII созыва
РЕШЕНИЕ

24.09.2024

№ 156

**О внесении изменений в отдельные решения Пермской городской Думы
об утверждении положений о функциональных органах администрации города Перми**

В соответствии с Федеральным законом от 06.10.2003 № 131-ФЗ «Об общих принципах организации местного самоуправления в Российской Федерации», Уставом города Перми, в целях актуализации правовых актов города Перми

Пермская городская Дума **р е ш и л а:**

1. Внести в Положение о департаменте имущественных отношений администрации города Перми, утвержденное решением Пермской городской Думы от 12.09.2006 № 210 (в редакции решений Пермской городской Думы от 28.11.2006 № 318, от 27.03.2007 № 57, от 28.08.2007 № 199, от 26.02.2008 № 47, от 25.03.2008 № 87, от 27.05.2008 № 148, от 26.08.2008 № 239, от 23.12.2008 № 414, от 23.12.2008 № 424, от 24.02.2009 № 36, от 24.03.2009 № 48, от 28.04.2009 № 78, от 25.08.2009 № 178, от 25.08.2009 № 188, от 27.10.2009 № 246, от 24.11.2009 № 292, от 22.12.2009 № 329, от 26.01.2010 № 5, от 23.03.2010 № 38, от 29.06.2010 № 88, от 17.12.2010 № 216, от 01.03.2011 № 27, от 30.08.2011

№ 157, от 30.08.2011 № 165, от 21.12.2011 № 253, от 31.01.2012 № 5, от 27.03.2012 № 47, от 22.05.2012 № 89, от 25.09.2012 № 189, от 20.11.2012 № 257, от 18.12.2012 № 288, от 26.02.2013 № 41, от 28.05.2013 № 123, от 25.06.2013 № 149, от 25.06.2013 № 150, от 17.12.2013 № 298, от 22.04.2014 № 99, от 23.09.2014 № 187, от 23.09.2014 № 202, от 28.10.2014 № 219, от 16.12.2014 № 275, от 24.02.2015 № 40, от 24.03.2015 № 48, от 26.01.2016 № 12, от 22.03.2016 № 49, от 24.01.2017 № 3, от 24.01.2017 № 14, от 21.11.2017 № 238, от 21.11.2017 № 244, от 24.04.2018 № 64, от 26.06.2018 № 108, от 28.08.2018 № 148, от 25.09.2018 № 171, от 25.09.2018 № 191, от 18.12.2018 № 263, от 23.04.2019 № 90, от 19.11.2019 № 277, от 17.12.2019 № 309, от 15.12.2020 № 266, от 24.08.2021 № 172, от 25.01.2022 № 10, от 25.01.2022 № 16, от 22.03.2022 № 62, от 26.04.2022 № 87, от 23.08.2022 № 188, от 26.09.2023 № 191, от 19.12.2023 № 280, от 26.03.2024 № 51), изменения:

1.1 дополнить пунктом 3.5² следующего содержания:

«3.5². Разрабатывает и реализует муниципальную программу в пределах установленных настоящим Положением целей и задач.»;

1.2 подпункт 5.2.12 дополнить абзацем следующего содержания:

«реализации муниципальной программы.».

2. Внести в Положение об управлении жилищных отношений администрации города Перми, утвержденное решением Пермской городской Думы от 12.09.2006 № 213 (в редакции решений Пермской городской Думы от 28.08.2007 № 199, от 23.10.2007 № 257, от 25.03.2008 № 88, от 24.02.2009 № 31, от 25.08.2009 № 188, от 24.11.2009 № 292, от 17.12.2010 № 216, от 30.08.2011 № 157, от 21.12.2011 № 244, от 21.12.2011 № 253, от 27.03.2012 № 45, от 25.09.2012 № 189, от 23.10.2012 № 219, от 26.02.2013 № 37, от 17.12.2013 № 300, от 28.10.2014 № 219, от 27.01.2015 № 11, от 24.03.2015 № 48, от 25.08.2015 № 158, от 24.01.2017 № 14, от 21.11.2017 № 238, от 19.12.2017 № 259, от 26.06.2018 № 108, от 25.09.2018 № 191, от 17.12.2019 № 327, от 25.02.2020 № 36, от 25.05.2021 № 130, от 22.06.2021 № 149, от 24.08.2021 № 172, от 21.12.2021 № 324, от 22.03.2022 № 62, от 26.04.2022 № 90, от 24.05.2022 № 123, от 20.12.2022 № 286, от 25.04.2023 № 72, от 19.12.2023 № 280, от 27.02.2024 № 33, от 26.03.2024 № 61), изменения:

2.1 подпункт 3.1.1 признать утратившим силу;

2.2 в подпункте 3.7.3 слово «городских» исключить;

2.3 дополнить подпунктом 3.7.8 следующего содержания:

«3.7.8. разработка и реализация муниципальной программы в пределах установленных настоящим Положением целей и задач.»;

2.4 подпункт 5.2.12 дополнить словами «; о реализации муниципальной программы».

3. Внести в Положение об управлении по экологии и природопользованию администрации города Перми, утвержденное решением Пермской городской Думы от 12.09.2006 № 218 (в редакции решений Пермской городской Думы от 26.12.2006 № 340, от 30.01.2007 № 16, от 28.08.2007 № 199, от 25.09.2007 № 231, от 24.06.2008 № 202, от 24.02.2009 № 36, от 25.08.2009 № 188, от 27.10.2009 № 246, от 24.11.2009 № 292, от 17.12.2010 № 216, от 01.03.2011 № 27, от 30.08.2011 № 157, от 21.12.2011 № 253, от 31.01.2012 № 6, от 25.09.2012 № 189, от 25.09.2012 № 192, от 20.11.2012 № 257, от 18.12.2012 № 273, от 28.05.2013 № 123, от 28.10.2014 № 219, от 24.03.2015 № 48, от 22.03.2016 № 56, от 24.01.2017 № 14, от 27.02.2018 № 32, от 22.05.2018 № 86, от 26.06.2018 № 117, от 25.09.2018 № 191, от 23.04.2019 № 90, от 24.09.2019 № 232, от 22.09.2020 № 185, от 23.03.2021 № 73, от 27.04.2021 № 99, от 24.08.2021 № 173, от 21.12.2021 № 309, от 22.02.2022 № 36, от 26.04.2022 № 89, от 27.09.2022 № 212, от 20.12.2022 № 275, от 20.12.2022 № 278, от 27.06.2023 № 119, от 22.08.2023 № 165, от 19.12.2023 № 280, от 27.02.2024 № 23, от 27.02.2024 № 29, от 25.06.2024 № 109), изменения:

3.1 подпункт 3.2.1 признать утратившим силу;

3.2 в подпункте 3.4.1 слова «, включая муниципальные программы,» исключить;

3.3 дополнить пунктом 3.5⁵ следующего содержания:

«3.5⁵. Разрабатывает и реализует муниципальную программу в пределах установленных настоящим Положением целей и задач.»;

3.4 подпункт 5.2.12 дополнить абзацем следующего содержания:

«реализации муниципальной программы.».

4. Внести в Положение о департаменте социальной политики администрации города Перми, утвержденное решением Пермской городской Думы от 12.09.2006 № 221 (в редакции решений Пермской городской Думы от 28.11.2006 № 332, от 28.08.2007 № 199, от 24.02.2009 № 36, от 24.03.2009 № 41, от 25.08.2009 № 188, от 27.10.2009 № 241, от 24.11.2009 № 292, от 26.01.2010 № 18, от 29.06.2010 № 103, от 17.12.2010 № 216, от 30.08.2011 № 157, от 30.08.2011 № 158, от 21.12.2011 № 253, от 22.05.2012 № 84, от 25.09.2012 № 189, от 20.11.2012 № 259, от 23.09.2014 № 193, от 28.10.2014 № 219, от 16.12.2014 № 275, от 24.03.2015 № 48, от 24.11.2015 № 257, от 22.12.2015 № 284, от 24.01.2017 № 3, от 24.01.2017 № 14, от 25.04.2017 № 84, от 19.12.2017 № 259, от 19.12.2017 № 260, от 27.03.2018 № 49, от 25.09.2018 № 188, от 25.09.2018 № 191, от 20.11.2018 № 240, от 27.08.2019 № 156, от 23.06.2020 № 117, от 24.08.2021 № 196, от 21.12.2021 № 324, от 23.08.2022 № 178, от 23.08.2022 № 188, от 19.12.2023 № 280, от 27.02.2024 № 34), изменения:

4.1 в подпункте 3.4.7 слово «, программ» исключить;

4.2 пункт 3.7 изложить в редакции:

«3.7. Разрабатывает и реализует муниципальную программу в пределах установленных настоящим Положением целей и задач.»;

4.3 подпункт 5.2.12 дополнить словами «; о реализации муниципальной программы».

5. Внести в Положение о комитете по физической культуре и спорту администрации города Перми, утвержденное решением Пермской городской Думы от 12.09.2006 № 223 (в редакции решений Пермской городской Думы от 28.08.2007 № 199, от 27.11.2007 № 295, от 24.06.2008 № 194, от 24.02.2009 № 36, от 25.08.2009 № 188, от 22.09.2009 № 218, от 24.11.2009 № 292, от 17.12.2010 № 216, от 30.08.2011 № 157, от 21.12.2011 № 253, от 26.06.2012 № 139, от 25.09.2012 № 189, от 28.10.2014 № 219, от 28.10.2014 № 231, от 24.03.2015 № 48, от 23.08.2016 № 178, от 24.01.2017 № 3, от 24.01.2017 № 14, от 26.06.2018 № 108, от 25.09.2018 № 191, от 23.10.2018 № 214, от 23.08.2022 № 188, от 19.12.2023 № 279, от 19.12.2023 № 280), изменения:

5.1 дополнить пунктом 3.9¹ следующего содержания:

«3.9¹. Разрабатывает и реализует муниципальную программу в пределах установленных настоящим Положением целей и задач.»;

5.2 подпункт 5.3.12 дополнить словами «; о реализации муниципальной программы».

6. Внести в Положение о департаменте образования администрации города Перми, утвержденное решением Пермской городской Думы от 12.09.2006 № 224 (в редакции решений Пермской городской Думы от 28.08.2007 № 199, от 29.01.2008 № 24, от 24.06.2008 № 194, от 24.02.2009 № 36, от 24.03.2009 № 40, от 25.08.2009 № 188, от 27.10.2009 № 243, от 24.11.2009 № 292, от 24.08.2010 № 125, от 17.12.2010 № 216, от 01.03.2011 № 27, от 30.08.2011 № 157, от 21.12.2011 № 253, от 25.09.2012 № 189, от 20.11.2012 № 259, от 18.12.2012 № 277, от 25.03.2014 № 69, от 24.02.2015 № 43, от 24.03.2015 № 48, от 22.12.2015 № 282, от 23.08.2016 № 195, от 24.01.2017 № 3, от 24.01.2017 № 14, от 27.03.2018 № 48, от 25.09.2018 № 191, от 26.03.2019 № 62, от 25.02.2020 № 43, от 15.12.2020 № 257, от 16.11.2021 № 292, от 23.08.2022 № 188, от 19.12.2023 № 279, от 19.12.2023 № 280, от 23.04.2024 № 74), изменения:

6.1 дополнить пунктом 3.12³ следующего содержания:

«3.12³. Разрабатывает и реализует муниципальную программу в пределах установленных настоящим Положением целей и задач.»;

6.2 подпункт 5.2.12 дополнить словами «; о реализации муниципальной программы».

7. Внести в Положение о департаменте общественной безопасности администрации города Перми, утвержденное решением Пермской городской Думы от 12.09.2006 № 225 (в редакции решений Пермской городской Думы от 28.08.2007 № 199, от 24.02.2009 № 32, от 25.08.2009 № 188, от 25.08.2009 № 189, от 24.11.2009 № 292, от 17.12.2010 № 216, от 30.08.2011 № 157, от 21.12.2011 № 253, от 23.04.2012 № 60, от 25.09.2012 № 189, от 27.08.2013 № 190, от 28.10.2014 № 219, от 24.03.2015 № 48, от 24.01.2017 № 14, от 24.10.2017 № 215, от 26.06.2018 № 108, от 25.09.2018 № 191, от 24.03.2020 № 77, от 26.09.2023 № 200, от 19.12.2023 № 280), изменения:

7.1 пункт 3.13 изложить в редакции:

«3.13. Разрабатывает и реализует муниципальную программу в пределах установленных настоящим Положением целей и задач.»;

7.2 пункт 5.4 дополнить словами «; о реализации муниципальной программы».

8. Внести в Положение о департаменте градостроительства и архитектуры администрации города Перми, утвержденное решением Пермской городской Думы от 27.09.2011 № 193 (в редакции решений Пермской городской Думы от 21.12.2011 № 253, от 23.04.2012 № 55, от 26.06.2012 № 141, от 25.09.2012 № 189, от 18.12.2012 № 284, от 25.06.2013 № 151, от 28.01.2014 № 9, от 28.01.2014 № 10, от 26.08.2014 № 152, от 26.08.2014 № 165, от 28.10.2014 № 219, от 24.03.2015 № 48, от 28.04.2015 № 90, от 23.06.2015 № 142, от 26.01.2016 № 11, от 22.03.2016 № 51, от 23.08.2016 № 195, от 24.01.2017 № 14, от 25.04.2017 № 82, от 27.06.2017 № 127, от 21.11.2017 № 238, от 22.05.2018 № 86, от 26.06.2018 № 108, от 28.08.2018 № 152, от 25.09.2018 № 191, от 20.11.2018 № 245, от 27.08.2019 № 172, от 24.09.2019 № 228, от 19.11.2019 № 284, от 28.01.2020 № 23, от 24.02.2021 № 42, от 26.10.2021 № 237, от 16.11.2021 № 269, от 21.12.2021 № 297, от 25.01.2022 № 13, от 22.03.2022 № 62, от 26.04.2022 № 84, от 25.10.2022 № 231, от 22.08.2023 № 154, от 26.09.2023 № 187, от 21.11.2023 № 243, от 19.12.2023 № 280), изменения:

8.1 подпункт 3.2.1.1 признать утратившим силу;

8.2 дополнить пунктом 3.11¹ следующего содержания:

«3.11¹. Разрабатывает и реализует муниципальную программу в пределах установленных настоящим Положением целей и задач.»;

8.3 пункт 5.7 дополнить абзацем следующего содержания:

«о реализации муниципальной программы.».

9. Внести в Положение о департаменте жилищно-коммунального хозяйства администрации города Перми, утвержденное решением Пермской городской Думы от 26.06.2012 № 138 (в редакции решений Пермской городской Думы от 25.09.2012 № 189, от 18.12.2012 № 273, от 29.01.2013 № 10, от 28.05.2013 № 123, от 22.10.2013 № 237, от 26.08.2014 № 161, от 28.10.2014 № 219, от 16.12.2014 № 275, от 24.03.2015 № 48, от 22.09.2015 № 198, от 27.10.2015 № 215, от 22.12.2015 № 282, от 22.03.2016 № 42, от 22.03.2016 № 49, от 23.08.2016 № 195, от 22.11.2016 № 244, от 24.01.2017 № 3, от 24.01.2017 № 14, от 19.12.2017 № 259, от 22.05.2018 № 86, от 26.06.2018 № 108, от 25.09.2018

№ 191, от 22.01.2019 № 10, от 27.08.2019 № 184, от 22.02.2022 № 40, от 26.04.2022 № 91, от 23.08.2022 № 188, от 27.09.2022 № 217, от 20.12.2022 № 286, от 20.12.2022 № 287, от 25.04.2023 № 71, от 27.06.2023 № 120, от 22.08.2023 № 166, от 19.12.2023 № 280, от 27.02.2024 № 33), изменения:

9.1 подпункт 3.2.1 признать утратившим силу;

9.2 в подпункте 3.2.3 слова «соответствующей муниципальной программой в сфере энергосбережения и повышения энергетической эффективности;» заменить словами «муниципальной программой;»;

9.3 дополнить пунктом 3.9¹ следующего содержания:

«3.9¹. Разрабатывает и реализует муниципальную программу в пределах установленных настоящим Положением целей и задач.»;

9.4 подпункт 5.4.3.2 дополнить абзацем следующего содержания:

«о реализации муниципальной программы;».

10. Внести в Положение о департаменте культуры и молодежной политики администрации города Перми, утвержденное решением Пермской городской Думы от 26.06.2012 № 139 (в редакции решений Пермской городской Думы от 25.09.2012 № 189, от 18.12.2012 № 273, от 29.01.2013 № 12, от 28.10.2014 № 219, от 24.03.2015 № 48, от 23.08.2016 № 195, от 24.01.2017 № 3, от 24.01.2017 № 14, от 21.11.2017 № 246, от 26.06.2018 № 108, от 25.09.2018 № 191, от 18.12.2018 № 274, от 23.08.2022 № 188, от 19.12.2023 № 279, от 19.12.2023 № 280, от 25.06.2024 № 100), изменения:

10.1 пункт 3.10 изложить в редакции:

«3.10. Разрабатывает и реализует муниципальную программу в пределах установленных настоящим Положением целей и задач.»;

10.2 подпункт 5.4.3.2 дополнить абзацем следующего содержания:

«о реализации муниципальной программы;».

11. Внести в Положение о департаменте экономики и промышленной политики администрации города Перми, утвержденное решением Пермской городской Думы от 23.09.2014 № 186 (в редакции решений Пермской городской Думы от 27.01.2015 № 13, от 24.03.2015 № 48, от 22.12.2015 № 282, от 22.03.2016 № 41, от 28.06.2016 № 124, от 23.08.2016 № 195, от 24.01.2017 № 3, от 24.01.2017 № 14, от 22.05.2018 № 86, от 26.06.2018 № 108, от 28.08.2018 № 148, от 25.09.2018 № 191, от 18.12.2018 № 272, от 24.09.2019 № 228, от 28.01.2020 № 13, от 15.12.2020 № 256, от 23.08.2022 № 170, от 23.08.2022 № 188, от 27.06.2023 № 115, от 19.12.2023 № 280, от 25.06.2024 № 105), изменения:

11.1 подпункт 3.4.1 признать утратившим силу;

11.2 подпункт 3.4.8 изложить в редакции:

«3.4.8 осуществление мониторинга хода реализации муниципальной программы на основе информации, предоставляемой субъектами официального статистического учета, налоговыми органами, организациями, образующими инфраструктуру поддержки субъектов малого и среднего предпринимательства, исполнительными органами государственной власти Пермского края;»;

11.3 дополнить пунктом 3.11¹ следующего содержания:

«3.11¹. Разрабатывает и реализует муниципальную программу в пределах установленных настоящим Положением целей и задач.»;

11.4 абзац второй пункта 5.7 дополнить словами «; о реализации муниципальной программы».

12. Внести в Положение о департаменте земельных отношений администрации города Перми, утвержденное решением Пермской городской Думы от 24.02.2015 № 39 (в редакции решений Пермской городской Думы от 27.10.2015 № 231, от 22.03.2016 № 51, от 23.08.2016 № 195, от 24.01.2017 № 14, от 28.03.2017 № 53, от 22.08.2017 № 168, от 24.04.2018 № 64, от 26.06.2018 № 108, от 25.09.2018 № 191, от 26.02.2019 № 34, от 25.06.2019 № 137, от 27.08.2019 № 173, от 24.09.2019 № 225, от 25.02.2020 № 51, от 24.02.2021 № 42, от 23.03.2021 № 75, от 27.04.2021 № 99, от 24.08.2021 № 172, от 24.08.2021 № 173, от 25.01.2022 № 13, от 22.03.2022 № 62, от 27.09.2022 № 212, от 22.08.2023 № 156, от 21.11.2023 № 243, от 19.12.2023 № 280, от 23.04.2024 № 73, от 27.08.2024 № 135), изменения:

12.1 в подпункте 3.1.2 слова «и муниципальных» исключить;

12.2 дополнить пунктом 3.3¹ следующего содержания:

«3.3¹. Разрабатывает и реализует муниципальную программу в пределах установленных настоящим Положением целей и задач.»;

12.3 подпункт 5.2.12 дополнить абзацем следующего содержания:

«реализации муниципальной программы.».

13. Внести в решение Пермской городской Думы от 25.06.2019 № 141 «О департаменте транспорта администрации города Перми, о департаменте дорог и благоустройства администрации города Перми и о признании утратившими силу отдельных решений Пермской городской Думы» (в редакции решений Пермской городской Думы от 17.12.2019 № 310, от 17.12.2019 № 313, от 24.03.2020 № 72, от 23.06.2020 № 121, от 23.06.2020 № 122, от 27.04.2021 № 100, от 25.05.2021 № 127, от 25.05.2021 № 136, от 24.08.2021 № 173, от 21.12.2021 № 297, от 21.12.2021 № 309, от 22.02.2022 № 36, от 22.03.2022 № 62, от 26.04.2022 № 80, от 23.08.2022 № 188, от 20.12.2022 № 273, от 20.12.2022 № 286, от 28.02.2023 № 27, от 28.02.2023 № 34, от 27.06.2023 № 115, от 27.06.2023 № 119, от 22.08.2023 № 165, от

26.09.2023 № 183, от 21.11.2023 № 246, от 19.12.2023 № 276, от 19.12.2023 № 280, от 23.01.2024 № 9, от 26.03.2024 № 50, от 25.06.2024 № 109, от 25.06.2024 № 114) изменения:

13.1 в Положении о департаменте транспорта администрации города Перми (приложение 1):

13.1.1 в пункте 3.11 слова «и муниципальных программ» исключить;

13.1.2 дополнить пунктом 3.11¹ следующего содержания:

«3.11¹. Разрабатывает и реализует муниципальную программу в пределах установленных настоящим Положением целей и задач.»;

13.1.3 подпункт 5.2.10 дополнить словами «о реализации муниципальной программы.»;

13.2 в Положении о департаменте дорог и благоустройства администрации города Перми (приложение 2):

13.2.1 в подпункте 3.1.1:

13.2.1.1 в абзаце первом слова «муниципальных программ» исключить;

13.2.1.2 в абзаце втором слова «муниципальных программ» исключить;

13.2.2 в подпункте 3.5.3 слова «, в том числе муниципальные программы» исключить;

13.2.3 в пункте 3.16 слова «и муниципальных программ» исключить;

13.2.4 дополнить пунктом 3.16¹ следующего содержания:

«3.16¹. Разрабатывает и реализует муниципальную программу в пределах установленных настоящим Положением целей и задач.»;

13.2.5 подпункт 5.2.11 дополнить словами «о реализации муниципальной программы.»;

14. Настоящее решение вступает в силу со дня его официального обнародования посредством официального опубликования в печатном средстве массовой информации «Официальный бюллетень органов местного самоуправления муниципального образования город Пермь».

15. Обнародовать настоящее решение посредством официального опубликования в печатном средстве массовой информации «Официальный бюллетень органов местного самоуправления муниципального образования город Пермь», а также в сетевом издании «Официальный сайт муниципального образования город Пермь www.gorodperm.ru».

16. Контроль за исполнением настоящего решения возложить на комитет Пермской городской Думы по местному самоуправлению и регламенту.

Председатель
Пермской городской Думы

Д.В. Малютин

Исполняющий обязанности
Главы города Перми

О.Н. Андрианова



Пермская городская Дума VII созыва Р Е Ш Е Н И Е

24.09.2024

№ 157

О внесении изменений в Правила благоустройства территории города Перми, утвержденные решением Пермской городской Думы от 15.12.2020 № 277

На основании Градостроительного кодекса Российской Федерации, Федерального закона от 06.10.2003 № 131-ФЗ «Об общих принципах организации местного самоуправления в Российской Федерации», Устава города Перми

Пермская городская Дума **р е ш и л а:**

1. Внести в Правила благоустройства территории города Перми, утвержденные решением Пермской городской Думы от 15.12.2020 № 277 (в редакции решений Пермской городской Думы от 24.02.2021 № 40, от 27.04.2021 № 102, от 24.08.2021 № 181, от 24.08.2021 № 182, от 21.12.2021 № 307, от 26.04.2022 № 81, от 26.04.2022 № 82, от 28.06.2022 № 144, от 23.08.2022 № 171, от 23.08.2022 № 173, от 23.08.2022 № 174, от 25.10.2022 № 233, от 15.11.2022 № 257, от 20.12.2022 № 271, от 20.12.2022 № 276, от 20.12.2022 № 280, от 24.01.2023 № 10, от 27.06.2023 № 117, от 22.08.2023

№ 161, от 26.09.2023 № 181, от 26.09.2023 № 182, от 26.09.2023 № 188, от 26.09.2023 № 189, от 26.09.2023 № 199, от 19.12.2023 № 277, от 27.02.2024 № 27, от 26.03.2024 № 49, от 26.03.2024 № 54, от 23.04.2024 № 70, от 28.05.2024 № 95, от 25.06.2024 № 107, от 25.06.2024 № 108, от 25.06.2024 № 118), изменения:

1.1 подпункт 2.1.2 после слов «подлежащих реконструкции» дополнить словами «, капитальному ремонту»;

1.2 подпункт 2.1.5² после слов «рекламных конструкций,» дополнить словами «маскирующих ограждений наружных блоков систем кондиционирования,»;

1.3 дополнить подпунктом 2.1.24¹ следующего содержания:

«2.1.24¹ маскирующие ограждения наружных блоков систем кондиционирования – это скрывающая конструкция, выполняющая декоративную функцию для сохранения внешнего облика (вида) фасада здания, строения, сооружения, маскирующая (скрывающая) наружный блок системы кондиционирования,»;

1.4 дополнить пунктом 11.8 следующего содержания:

«11.8. Требования к размещению наружных блоков систем кондиционирования, маскирующих ограждений наружных блоков систем кондиционирования на фасадах зданий, строений, сооружений, за исключением некапитальных строений, сооружений:

11.8.1 на фасадах зданий, строений, сооружений, расположенных в границах городского центра, а также расположенных на территориях, выходящих на улицы особого градостроительного значения-магистрали городского значения, наружные блоки систем кондиционирования размещаются следующими способами:

на главных и (или) боковых фасадах зданий, строений, сооружений с использованием маскирующих ограждений наружных блоков систем кондиционирования,

внутри балкона, лоджии, не превышая верхнюю высотную отметку ограждения балкона, лоджии,

в специально оборудованных для этих целей местах, нишах, предусмотренных проектной документацией при строительстве, реконструкции, капитальном ремонте здания, строения, сооружения, с использованием маскирующих ограждений наружных блоков систем кондиционирования,

под лестницей входной группы с использованием маскирующих ограждений наружных блоков систем кондиционирования,

в окнах подвального (цокольного) этажа без выхода за плоскость фасада,

на крышах зданий, строений, сооружений,

в арочных проездах на высоте не менее 3,0 м от поверхности земли с соблюдением единой горизонтальной оси с использованием маскирующих ограждений наружных блоков систем кондиционирования,

под оконными проемами с использованием маскирующих ограждений наружных блоков систем кондиционирования с соблюдением единой горизонтальной и вертикальной осей.

Требования к размещению наружных блоков систем кондиционирования на дворовых фасадах зданий, строений, сооружений не устанавливаются;

11.8.2 на фасадах зданий, строений, сооружений, расположенных в границах городского центра, а также расположенных на территориях, выходящих на улицы особого градостроительного значения-магистрали городского значения, допускается размещение систем кондиционирования без внешнего блока со скрытой системой циркуляции воздуха через вентиляционные входы/выходы, размещенные в наружной стене фасада (далее – скрытая система) с использованием маскирующих ограждений (решеток):

в случае наличия колерного паспорта - в цвет части фасада здания, строения, сооружения, указанный в колерном паспорте, на которой размещаются маскирующие ограждения (решетки) скрытой системы,

в случае отсутствия колерного паспорта - в цвет части фасада здания, строения, сооружения, на которой размещаются маскирующие ограждения (решетки) скрытой системы, предусмотренный проектной документацией при строительстве, реконструкции, капитальном ремонте здания, строения, сооружения,

в случае отсутствия колерного паспорта и отсутствия сведений о цветовом решении фасада в проектной документации на строительство, реконструкцию, капитальный ремонт здания, строения, сооружения либо отсутствия проектной документации при строительстве, реконструкции, капитальном ремонте здания, строения, сооружения - в соответствии с существующим цветовым решением части фасада здания, строения, сооружения, на которой размещаются маскирующие ограждения (решетки) скрытой системы;

11.8.3 маскирующие ограждения наружных блоков систем кондиционирования на фасадах зданий, строений, сооружений, расположенных в границах городского центра, а также расположенных на территориях, выходящих на улицы особого градостроительного значения-магистрали городского значения, должны быть выполнены:

11.8.3.1 в виде экранов, решеток, корзин, состоящих из передней и боковых панелей, выполненных из горизонтальных реек: ширина рейки - не менее 0,03 м и не более 0,06 м, расстояние между ближайшими рейками – не менее 0,03 м и не более 0,06 м;

11.8.3.2 в случае наличия колерного паспорта – в цвет части фасада здания, строения, сооружения, указанный в колерном паспорте, на которой размещаются маскирующие ограждения наружных блоков систем кондиционирования,

в случае отсутствия колерного паспорта – в цвет части фасада здания, строения, сооружения, на которой раз-

мешаются маскирующие ограждения наружных блоков систем кондиционирования, предусмотренный проектной документацией при строительстве, реконструкции, капитальном ремонте здания, строения, сооружения,

в случае отсутствия колерного паспорта и отсутствия сведений о цветовом решении фасада в проектной документации на строительство, реконструкцию, капитальный ремонт здания, строения, сооружения либо отсутствия проектной документации при строительстве, реконструкции, капитальном ремонте здания, строения, сооружения – в соответствии с существующим цветовым решением части фасада здания, строения, сооружения, на которой размещаются маскирующие ограждения наружных блоков систем кондиционирования;

11.8.4 конструкции крепления маскирующих ограждений наружных блоков систем кондиционирования, все элементы наружных блоков систем кондиционирования, в том числе отвод конденсата, кабели, выходящие на фасад здания, строения, сооружения, расположенных на территориях, указанных в абзаце первом подпункта 11.8.3 Правил, не должны иметь коррозии, должны соответствовать:

в случае наличия колерного паспорта – цвету части фасада здания, строения, сооружения, указанному в колерном паспорте, на которой размещаются маскирующие ограждения наружных блоков систем кондиционирования,

в случае отсутствия колерного паспорта – цвету части фасада здания, строения, сооружения, на которой размещаются маскирующие ограждения наружных блоков систем кондиционирования, предусмотренному проектной документацией при строительстве, реконструкции, капитальном ремонте здания, строения, сооружения,

в случае отсутствия колерного паспорта и отсутствия сведений о цветовом решении фасада в проектной документации на строительство, реконструкцию, капитальный ремонт здания, строения, сооружения либо отсутствия проектной документации при строительстве, реконструкции, капитальном ремонте здания, строения, сооружения – в соответствии с существующим цветовым решением части фасада здания, строения, сооружения, на которой размещаются маскирующие ограждения наружных блоков систем кондиционирования;

11.8.5 на главных, боковых фасадах зданий, строений, сооружений, расположенных в границах городского центра, а также расположенных на территориях, выходящих на улицы особого градостроительного значения-магистралей городского значения, запрещается размещение наружных блоков систем кондиционирования, маскирующих ограждений наружных блоков систем кондиционирования на архитектурных элементах объектов капитального строительства (цоколе (за исключением части цоколя, расположенной под лестницей входной группы), водосточных трубах, парапетах, входных группах, колоннах, пилястрах, навесах, козырьках, карнизах, ограждениях балконов, лоджий, верандах, террасах, эркерах, ограждениях, дверных, витринных, арочных и оконных проемах, декоративных элементах);

11.8.6 требования к размещению наружных блоков систем кондиционирования, маскирующих ограждений наружных блоков систем кондиционирования на фасадах зданий, строений, сооружений, расположенных на территориях, не входящих в границы городского центра, а также на территориях, не выходящих на улицы особого градостроительного значения-магистралей городского значения, не устанавливаются, за исключением случая, предусмотренного подпунктом 11.8.7 Правил;

11.8.7 после проведения капитального ремонта фасада здания, строения, сооружения наружные блоки систем кондиционирования, маскирующие ограждения наружных блоков систем кондиционирования подлежат размещению в соответствии с подпунктами 11.8.1-11.8.5 Правил.

Действие настоящего подпункта распространяется на фасады зданий, строений, сооружений, расположенных на территории города Перми, за исключением дворовых фасадов зданий, строений, сооружений;

11.8.8 требования подпунктов 11.8.1-11.8.7 Правил не распространяются на фасады объектов культурного наследия, выявленных объектов культурного наследия, зданий, строений, сооружений, расположенных в границах зон охраны объектов культурного наследия.

Размещение наружных блоков систем кондиционирования на фасадах объектов культурного наследия, выявленных объектов культурного наследия зданий, строений, сооружений, расположенных в границах зон охраны объектов культурного наследия, осуществляется в соответствии с требованиями, установленными правовыми актами органа охраны объектов культурного наследия.»;

1.5 в Графическом изображении требований к ограждениям строительной площадки (заборам), навесам, стойкам (приложение 7):

1.5.1 после заголовка приложения дополнить заголовком раздела I следующего содержания:

«I. Требования к ограждениям строительной площадки (заборам), навесам, стойкам»;

1.5.2 позицию «Требования к размещению средств размещения информации (вывески) на ограждении строительной площадки, навесе» считать заголовком раздела II.

2. Владельцы наружных блоков систем кондиционирования, размещенных на фасадах зданий, строений, сооружений, расположенных в границах городского центра, а также на территориях, выходящих на улицы особого градостроительного значения-магистралей городского значения, за исключением некапитальных строений, сооружений, объектов культурного наследия, выявленных объектов культурного наследия, объектов капитального строительства, расположенных в границах зон охраны объектов культурного наследия, в течение тридцати шести месяцев со дня вступления в силу настоящего решения должны установить маскирующие ограждения наружных блоков систем кондиционирования в соответствии с требованиями к маскирующим ограждениям наружных блоков систем кондиционирования

рования, установленными настоящим решением.

Требования абзаца первого настоящего пункта не распространяются на владельцев маскирующих ограждений наружных блоков систем кондиционирования, размещенных в местах, предусмотренных проектной документацией при строительстве, реконструкции, капитальном ремонте здания, строения, сооружения.

3. Рекомендовать администрации города Перми до 01.03.2025 обеспечить проведение обследования маскирующих ограждений наружных блоков систем кондиционирования на зданиях, строениях, сооружениях, находящихся в муниципальной собственности, общей долевой собственности при наличии долей муниципального образования, расположенных в границах городского центра, а также на территориях, выходящих на улицы особого градостроительного значения-магистралей городского значения, на предмет их соответствия требованиям, установленным Правилами благоустройства территории города Перми, утвержденными решением Пермской городской Думы от 15.12.2020 № 277, в редакции настоящего решения и, при необходимости, проработать вопрос внесения изменений в бюджет города Перми для приведения указанных маскирующих ограждений наружных блоков систем кондиционирования в соответствие установленным требованиям.

4. Настоящее решение вступает в силу с 01.03.2025.

5. Обнародовать настоящее решение посредством официального опубликования в печатном средстве массовой информации «Официальный бюллетень органов местного самоуправления муниципального образования город Пермь», а также в сетевом издании «Официальный сайт муниципального образования город Пермь www.gorodperm.ru».

6. Контроль за исполнением настоящего решения возложить на комитет Пермской городской Думы по пространственному развитию и благоустройству.

Председатель
Пермской городской Думы

Д.В. Малютин

Исполняющий обязанности
Главы города Перми

О.Н. Андрианова



Пермская городская Дума VII созыва РЕШЕНИЕ

24.09.2024

№ 158

О внесении изменения в решение Пермской городской Думы от 23.06.2020 № 124 «Об установлении расходного обязательства на увеличение финансового обеспечения переданных отдельных государственных полномочий по организации мероприятий при осуществлении деятельности по обращению с животными без владельцев»

На основании Бюджетного кодекса Российской Федерации, федеральных законов от 06.10.2003 № 131-ФЗ «Об общих принципах организации местного самоуправления в Российской Федерации», от 27.12.2018 № 498-ФЗ «Об ответственном обращении с животными и о внесении изменений в отдельные законодательные акты Российской Федерации», Закона Пермского края от 29.02.2016 № 612-ПК «О передаче органам местного самоуправления Пермского края отдельных государственных полномочий по организации мероприятий при осуществлении деятельности по обращению с животными без владельцев», Устава города Перми

Пермская городская Дума **р е ш и л а:**

1. Внести в решение Пермской городской Думы от 23.06.2020 № 124 «Об установлении расходного обязательства на увеличение финансового обеспечения переданных отдельных государственных полномочий по организации мероприятий при осуществлении деятельности по обращению с животными без владельцев» (в редакции решений Пермской городской Думы от 25.08.2020 № 148, от 26.10.2021 № 240, от 25.10.2022 № 237, от 24.10.2023 № 216) изменение, заменив в абзаце первом пункта 1 цифры «2020-2026» цифрами «2020-2027».

2. Настоящее решение вступает в силу со дня его официального обнародования посредством официального

опубликования в печатном средстве массовой информации «Официальный бюллетень органов местного самоуправления муниципального образования город Пермь».

3. Обнародовать настоящее решение посредством официального опубликования в печатном средстве массовой информации «Официальный бюллетень органов местного самоуправления муниципального образования город Пермь», а также в сетевом издании «Официальный сайт муниципального образования город Пермь www.gorodperm.ru».

4. Контроль за исполнением настоящего решения возложить на комитет Пермской городской Думы по пространственному развитию и благоустройству.

Председатель
Пермской городской Думы

Д.В. Малютин

Исполняющий обязанности
Главы города Перми

О.Н. Андрианова



Пермская городская Дума VII созыва РЕШЕНИЕ

24.09.2024

№ 159

О внесении изменений в Положение о муниципальном земельном контроле на территории города Перми, утвержденное решением Пермской городской Думы от 21.12.2021 № 299 «О муниципальном земельном контроле на территории города Перми»

В соответствии с Федеральным законом от 31.07.2020 № 248-ФЗ «О государственном контроле (надзоре) и муниципальном контроле в Российской Федерации», Уставом города Перми

Пермская городская Дума **р е ш и л а**:

1. Внести в Положение о муниципальном земельном контроле на территории города Перми, утвержденное решением Пермской городской Думы от 21.12.2021 № 299 «О муниципальном земельном контроле на территории города Перми» (в редакции решений Пермской городской Думы от 22.02.2022 № 43, от 26.04.2022 № 85, от 15.11.2022 № 256, от 27.02.2024 № 24, от 28.05.2024 № 91, от 27.08.2024 № 135), изменения:

1.1 пункт 2.1 признать утратившим силу;

1.2 пункт 2.3 признать утратившим силу;

1.3 абзац второй пункта 4.5 дополнить словами «либо выявление соответствия объекта контроля параметрам, утвержденным индикаторами риска нарушения обязательных требований»;

1.4 дополнить пунктами 4.8¹, 4.8² следующего содержания:

«4.8¹. В целях оценки риска причинения вреда (ущерба) охраняемым законом ценностям устанавливаются следующие индикаторы риска нарушения обязательных требований, соответствие которым является основанием для проведения внепланового контрольного мероприятия:

4.8^{1.1} наличие у Органа контроля информации о привлечении контролируемого лица к административной ответственности за использование иного принадлежащего ему земельного участка, расположенного на территории города Перми, не по целевому назначению в соответствии с его принадлежностью к той или иной категории земель и (или) разрешенным использованием или неиспользование иного принадлежащего ему земельного участка, предназначенного для жилищного или иного строительства, садоводства, огородничества, в указанных целях в случае, если обязанность по использованию такого земельного участка в течение установленного срока предусмотрена федеральным законом;

4.8^{1.2} уточнение содержащихся в Едином государственном реестре недвижимости сведений о местоположении границ земельного участка, принадлежащего контролируемому лицу на праве собственности, на основании межевого плана, подготовленного кадастровым инженером, который в течение трех месяцев после уточнения указанных

сведений привлечен к административной ответственности за внесение заведомо ложных сведений в межевой план, технический план, акт обследования, проект межевания земельного участка или земельных участков либо карту-план территории или подлог документов, на основании которых были подготовлены межевой план, технический план, акт обследования, проект межевания земельного участка или земельных участков либо карта-план территории.

4.8². Сбор, обработка, анализ и учет сведений об объектах контроля в целях определения индикаторов риска нарушения обязательных требований осуществляются Органом контроля без взаимодействия с контролируемыми лицами.».

2. Настоящее решение вступает в силу со дня его официального обнародования посредством официального опубликования в печатном средстве массовой информации «Официальный бюллетень органов местного самоуправления муниципального образования город Пермь».

3. Обнародовать настоящее решение посредством официального опубликования в печатном средстве массовой информации «Официальный бюллетень органов местного самоуправления муниципального образования город Пермь», а также в сетевом издании «Официальный сайт муниципального образования город Пермь www.gorodperm.ru».

4. Контроль за исполнением настоящего решения возложить на комитет Пермской городской Думы по инвестициям и управлению муниципальными ресурсами.

Председатель
Пермской городской Думы

Д.В. Малютин

Исполняющий обязанности
Главы города Перми

О.Н. Андрианова



Пермская городская Дума VII созыва Р Е Ш Е Н И Е

24.09.2024

№ 160

О протесте заместителя прокурора города Перми на решение Пермской городской Думы от 26.03.2024 № 49 «О внесении изменений в Правила благоустройства территории города Перми, утвержденные решением Пермской городской Думы от 15.12.2020 № 277»

Пермская городская Дума **р е ш и л а**:

Продолжить рассмотрение протеста заместителя прокурора города Перми на решение Пермской городской Думы от 26.03.2024 № 49 «О внесении изменений в Правила благоустройства территории города Перми, утвержденные решением Пермской городской Думы от 15.12.2020 № 277» на очередном заседании Пермской городской Думы.

Председатель
Пермской городской Думы

Д.В. Малютин



Пермская городская Дума VII созыва
Р Е Ш Е Н И Е

24.09.2024

№ 161

**О внесении изменения в решение Пермской городской Думы от 28.06.2011 № 153
«Об установлении расходного обязательства по обустройству детских игровых и (или) детских спортивных площадок на земельных участках, находящихся в общей долевой собственности собственников помещений многоквартирных домов города Перми, и на территориях индивидуальной жилой застройки города Перми на земельных участках, находящихся в муниципальной собственности, и землях или земельных участках, государственная собственность на которые не разграничена»**

В соответствии со статьей 86 Бюджетного кодекса Российской Федерации, статьей 16.1 Федерального закона от 06.10.2003 № 131-ФЗ «Об общих принципах организации местного самоуправления в Российской Федерации», Уставом города Перми

Пермская городская Дума **р е ш и л а**:

1. Внести в решение Пермской городской Думы от 28.06.2011 № 153 «Об установлении расходного обязательства по обустройству детских игровых и (или) детских спортивных площадок на земельных участках, находящихся в общей долевой собственности собственников помещений многоквартирных домов города Перми, и на территориях индивидуальной жилой застройки города Перми на земельных участках, находящихся в муниципальной собственности, и землях или земельных участках, государственная собственность на которые не разграничена» (в редакции решений Пермской городской Думы от 25.10.2011 № 207, от 27.01.2015 № 9, от 25.10.2016 № 229, от 27.03.2018 № 43, от 23.10.2018 № 218, от 24.09.2019 № 230, от 17.12.2019 № 325, от 26.05.2020 № 98, от 22.09.2020 № 196, от 24.08.2021 № 176, от 26.10.2021 № 239, от 25.10.2022 № 239, от 26.09.2023 № 196) изменение, заменив в пункте 1 цифры «2011-2026» цифрами «2011-2027».

2. Настоящее решение вступает в силу со дня его официального обнародования посредством официального опубликования в печатном средстве массовой информации «Официальный бюллетень органов местного самоуправления муниципального образования город Пермь».

3. Обнародовать настоящее решение посредством официального опубликования в печатном средстве массовой информации «Официальный бюллетень органов местного самоуправления муниципального образования город Пермь», а также в сетевом издании «Официальный сайт муниципального образования город Пермь www.gorodperm.ru».

4. Контроль за исполнением настоящего решения возложить на комитет Пермской городской Думы по промышленному развитию и благоустройству.

Председатель
Пермской городской Думы

Д.В. Малютин

Исполняющий обязанности
Главы города Перми

О.Н. Андрианова



Пермская городская Дума VII созыва РЕШЕНИЕ

24.09.2024

№ 162

О внесении изменения в решение Пермской городской Думы от 26.06.2012 № 115 «Об установлении расходного обязательства по благоустройству придомовых территорий многоквартирных домов города Перми»

В соответствии с Уставом города Перми

Пермская городская Дума **р е ш и л а**:

1. Внести в решение Пермской городской Думы от 26.06.2012 № 115 «Об установлении расходного обязательства по благоустройству придомовых территорий многоквартирных домов города Перми» (в редакции решений Пермской городской Думы от 17.12.2013 № 284, от 25.02.2014 № 42, от 20.06.2014 № 132, от 28.10.2014 № 227, от 24.03.2015 № 56, от 27.10.2015 № 222, от 24.11.2015 № 253, от 24.05.2016 № 98, от 25.10.2016 № 231, от 19.12.2017 № 258, от 23.10.2018 № 219, от 26.03.2019 № 56, от 24.09.2019 № 229, от 19.11.2019 № 289, от 26.05.2020 № 99, от 22.09.2020 № 197, от 24.02.2021 № 45, от 24.08.2021 № 177, от 22.03.2022 № 64, от 25.10.2022 № 238, от 28.03.2023 № 52, от 26.09.2023 № 197) изменение, заменив в абзаце первом пункта 1 слова «на 2012-2026 годы» словами «на 2012-2027 годы».

2. Настоящее решение вступает в силу со дня его официального обнародования посредством официального опубликования в печатном средстве массовой информации «Официальный бюллетень органов местного самоуправления муниципального образования город Пермь».

3. Обнародовать настоящее решение посредством официального опубликования в печатном средстве массовой информации «Официальный бюллетень органов местного самоуправления муниципального образования город Пермь», а также в сетевом издании «Официальный сайт муниципального образования город Пермь www.godpermi.ru».

4. Контроль за исполнением настоящего решения возложить на комитет Пермской городской Думы по пространственному развитию и благоустройству.

Председатель
Пермской городской Думы

Д.В. Малютин

Исполняющий обязанности
Главы города Перми

О.Н. Андрианова



Пермская городская Дума VII созыва РЕШЕНИЕ

24.09.2024

№ 164

О внесении изменения в решение Пермской городской Думы от 25.08.2020 № 137 «Об установлении расходного обязательства города Перми на участие в организации и проведении межмуниципальных, региональных, межрегиональных, всероссийских и международных спортивных соревнований, физкультурных мероприятий, проводимых на территории города Перми»

В соответствии с Уставом города Перми

Пермская городская Дума **р е ш и л а:**

1. Внести в решение Пермской городской Думы от 25.08.2020 № 137 «Об установлении расходного обязательства города Перми на участие в организации и проведении межмуниципальных, региональных, межрегиональных, всероссийских и международных спортивных соревнований, физкультурных мероприятий, проводимых на территории города Перми» (в редакции решений Пермской городской Думы от 27.04.2021 № 106, от 24.08.2021 № 187, от 23.08.2022 № 182, от 22.08.2023 № 142) изменение, заменив в пункте 1 слова «2021-2026 годы» словами «2021-2027 годы».

2. Настоящее решение вступает в силу со дня его официального обнародования посредством официального опубликования в печатном средстве массовой информации «Официальный бюллетень органов местного самоуправления муниципального образования город Пермь».

3. Обнародовать настоящее решение посредством официального опубликования в печатном средстве массовой информации «Официальный бюллетень органов местного самоуправления муниципального образования город Пермь», а также в сетевом издании «Официальный сайт муниципального образования город Пермь www.gorodperm.ru».

4. Контроль за исполнением настоящего решения возложить на комитет Пермской городской Думы по социальной политике.

Председатель
Пермской городской Думы

Д.В. Малютин

Исполняющий обязанности
Главы города Перми

О.Н. Андрианова



Пермская городская Дума VII созыва Р Е Ш Е Н И Е

24.09.2024

№ 165

**О внесении изменения в решение Пермской городской Думы от 26.09.2017 № 199
«Об установлении расходного обязательства города Перми в сфере физической культуры и спорта»**

В соответствии с Уставом города Перми

Пермская городская Дума **р е ш и л а:**

1. Внести в решение Пермской городской Думы от 26.09.2017 № 199 «Об установлении расходного обязательства города Перми в сфере физической культуры и спорта» (в редакции решений Пермской городской Думы от 28.08.2018 № 138, от 24.09.2019 № 211, от 27.10.2020 № 213, от 24.08.2021 № 188, от 27.09.2022 № 206, от 22.08.2023 № 143) изменение, заменив в пункте 7 слова «по 31.12.2026» словами «по 31.12.2027».

2. Настоящее решение вступает в силу со дня его официального обнародования посредством официального опубликования в печатном средстве массовой информации «Официальный бюллетень органов местного самоуправления муниципального образования город Пермь».

3. Обнародовать настоящее решение посредством официального опубликования в печатном средстве массовой информации «Официальный бюллетень органов местного самоуправления муниципального образования город Пермь», а также в сетевом издании «Официальный сайт муниципального образования город Пермь www.gorodperm.ru».

4. Контроль за исполнением настоящего решения возложить на комитет Пермской городской Думы по социальной политике.

Председатель
Пермской городской Думы

Д.В. Малютин

Исполняющий обязанности
Главы города Перми

О.Н. Андрианова



Пермская городская Дума VII созыва
Р Е Ш Е Н И Е

24.09.2024

№ 167

**О внесении изменений в решение Пермской городской Думы от 28.04.2015 № 83
«Об установлении расходного обязательства Пермского городского округа по осуществлению
первичной профилактики незаконного потребления психоактивных веществ»**

На основании Устава города Перми, в целях актуализации правовых актов города Перми

Пермская городская Дума **р е ш и л а**:

1. Внести в решение Пермской городской Думы от 28.04.2015 № 83 «Об установлении расходного обязательства Пермского городского округа по осуществлению первичной профилактики незаконного потребления психоактивных веществ» (в редакции решений Пермской городской Думы от 27.10.2015 № 216, от 23.08.2016 № 184, от 22.08.2017 № 160, от 25.09.2018 № 189, от 24.09.2019 № 235, от 22.09.2020 № 199, от 24.08.2021 № 201, от 27.09.2022 № 219, от 26.09.2023 № 203) изменения, в пункте 1:

1.1 цифры «2015-2026» заменить цифрами «2015-2027»;

1.2 слова «в возрасте от 14 до 30 лет» исключить.

2. Настоящее решение вступает в силу со дня его официального обнародования посредством официального опубликования в печатном средстве массовой информации «Официальный бюллетень органов местного самоуправления муниципального образования город Пермь».

3. Обнародовать настоящее решение посредством официального опубликования в печатном средстве массовой информации «Официальный бюллетень органов местного самоуправления муниципального образования город Пермь», а также в сетевом издании «Официальный сайт муниципального образования город Пермь www.gorodperm.ru».

4. Контроль за исполнением настоящего решения возложить на комитет Пермской городской Думы по социальной политике.

Председатель
Пермской городской Думы

Д.В. Малютин

Исполняющий обязанности
Главы города Перми

О.Н. Андрианова



Пермская городская Дума VII созыва
Р Е Ш Е Н И Е

24.09.2024

№ 169

**О направлении представителей Пермской городской Думы в состав организационного комитета
по проведению публичных слушаний по обсуждению проекта решения Пермской городской Думы
«О бюджете города Перми на 2025 год и на плановый период 2026 и 2027 годов»**

Пермская городская Дума **р е ш и л а**:

1. Направить в состав организационного комитета по проведению публичных слушаний по обсуждению проекта решения Пермской городской Думы «О бюджете города Перми на 2025 год и на плановый период 2026 и 2027 годов»:

Выдренкову Оксану Михайловну, начальника отдела финансовой экспертизы управления экспертизы и аналитики аппарата Пермской городской Думы,

Мельник Наталью Николаевну, депутата Пермской городской Думы, первого заместителя председателя Пермской городской Думы, председателя комитета Пермской городской Думы по бюджету и налогам.

2. Настоящее решение вступает в силу со дня его подписания.

3. Обнародовать настоящее решение посредством опубликования в печатном средстве массовой информации «Официальный бюллетень органов местного самоуправления муниципального образования город Пермь», а также размещения в сетевом издании «Официальный сайт муниципального образования город Пермь www.gorodperm.ru».

4. Контроль за исполнением настоящего решения возложить на комитет Пермской городской Думы по бюджету и налогам.

Председатель
Пермской городской Думы

Д.В. Малютин

ПОСТАНОВЛЕНИЯ АДМИНИСТРАЦИИ ГОРОДА ПЕРМИ



АДМИНИСТРАЦИЯ ГОРОДА ПЕРМИ ПОСТАНОВЛЕНИЕ

25.09.2024

№ 797

О внесении изменений в постановление администрации города Перми от 27.12.2023 № 1511 «О выплате денежного вознаграждения гражданам за содействие в выявлении лиц, совершивших административное правонарушение, выражающееся в нанесении на фасад здания, строения, сооружения надписей, графических рисунков и иных изображений вне специально отведенных для этого мест на территории города Перми»

В соответствии с Федеральным законом от 06 октября 2003 г. № 131-ФЗ «Об общих принципах организации местного самоуправления в Российской Федерации», Уставом города Перми, в целях актуализации правовых актов администрации города Перми администрация города Перми ПОСТАНОВЛЯЕТ:

1. Внести в Порядок выплаты гражданам денежного вознаграждения за содействие в выявлении лиц, совершивших административное правонарушение, выражающееся в нанесении на фасад здания, строения, сооружения надписей, графических рисунков и иных изображений вне специально отведенных для этого мест на территории города Перми, утвержденный постановлением администрации города Перми от 27 декабря 2023 г. № 1511 «О выплате денежного вознаграждения гражданам за содействие в выявлении лиц, совершивших административное правонарушение, выражающееся в нанесении на фасад здания, строения, сооружения надписей, графических рисунков и иных изображений вне специально отведенных для этого мест на территории города Перми» (в ред. от 13.02.2024 № 92), следующие изменения:

1.1. пункт 3 изложить в следующей редакции:

«3. Размер вознаграждения составляет 15 000 рублей с учетом налога на доходы физических лиц.»;

1.2. пункт 12 изложить в следующей редакции:

«12. Вознаграждение подлежит налогообложению в соответствии с налоговым законодательством Российской Федерации.»

2. Внести изменения в приложение к Положению о комиссии по вопросам выплаты денежного вознаграждения гражданам за содействие в выявлении лиц, совершивших административное правонарушение, выражающееся в нанесении на фасад здания, строения, сооружения надписей, графических рисунков и иных изображений вне специально отведенных для этого мест на территории города Перми, утвержденному постановлением администрации города Перми от 27 декабря 2023 г. № 1511 «О выплате денежного вознаграждения гражданам за содействие в выявлении лиц,

совершивших административное правонарушение, выражающееся в нанесении на фасад здания, строения, сооружения надписей, графических рисунков и иных изображений вне специально отведенных для этого мест на территории города Перми» (в ред. от 13.02.2024 № 92), изложив в редакции согласно приложению к настоящему постановлению.

3. Внести изменения в состав комиссии по вопросам выплаты денежного вознаграждения гражданам за содействие в выявлении лиц, совершивших административное правонарушение, выражающееся в нанесении на фасад здания, строения, сооружения надписей, графических рисунков и иных изображений вне специально отведенных для этого мест на территории города Перми, утвержденный постановлением администрации города Перми от 27 декабря 2023 г. № 1511 «О выплате денежного вознаграждения гражданам за содействие в выявлении лиц, совершивших административное правонарушение, выражающееся в нанесении на фасад здания, строения, сооружения надписей, графических рисунков и иных изображений вне специально отведенных для этого мест на территории города Перми» (в ред. от 13.02.2024 № 92), изложив позицию:

«Мельчаков
Сергей Владимирович - начальник департамента общественной безопасности администрации города Перми»

в следующей редакции:

«Кузьменко
Константин Игоревич - начальник департамента общественной безопасности администрации города Перми».

4. Настоящее постановление вступает в силу со дня официального обнародования посредством официального опубликования в сетевом издании «Официальный сайт муниципального образования город Пермь www.gorodperm.ru».

5. Информационно-аналитическому управлению администрации города Перми обеспечить обнародование настоящего постановления посредством официального опубликования в сетевом издании «Официальный сайт муниципального образования город Пермь www.gorodperm.ru».

6. Управлению по общим вопросам администрации города Перми обеспечить обнародование настоящего постановления посредством официального опубликования в печатном средстве массовой информации «Официальный бюллетень органов местного самоуправления муниципального образования город Пермь».

7. Контроль за исполнением настоящего постановления возложить на заместителя главы администрации города Перми Турова А.М.

И.о. Главы города Перми

О.Н. Андрианова

Приложение
к постановлению администрации
города Перми
от 25.09.2024 № 797

РЕШЕНИЕ

комиссии по вопросам выплаты денежного вознаграждения гражданам за содействие в выявлении лиц, совершивших административное правонарушение, выражающееся в нанесении на фасад здания, строения, сооружения надписей, графических рисунков и иных изображений вне специально отведенных для этого мест на территории города Перми

№ _____ «___» _____ 202__ года

Руководствуясь пунктами 6-7 Порядка выплаты гражданам денежного вознаграждения за содействие в выявлении лиц, совершивших административное правонарушение, выражающееся в нанесении на фасад здания, строения, сооружения надписей, графических рисунков и иных изображений вне специально отведенных для этого мест на территории города Перми, утвержденного постановлением администрации города Перми от _____ № _____, рассмотрев заявление гр. _____ от _____ № _____ на выплату денежного вознаграждения (далее – заявление на выплату), Комиссия по вопросам выплаты денежного вознаграждения гражданам за содействие в выявлении лиц, совершивших административное правонарушение, выражающееся в нанесении на фасад здания, строения, сооружения надписей, графических рисунков и иных изображений вне специально отведенных для этого мест на территории города Перми (далее – Комиссия),

РЕШИЛА:

выплатить гр. _____ денежное вознаграждение за содействие в выявлении лиц,

совершивших административное правонарушение, выражающееся в нанесении на фасад здания, строения, сооружения надписей, графических рисунков и иных изображений вне специально отведенных для этого мест на территории города Перми, в размере _____ руб. (указывается сумма вознаграждения) по банковским реквизитам, указанным в заявлении на выплату.

(или)

отказать в выплате денежного вознаграждения за содействие в выявлении лиц, совершивших административное правонарушение, выражающееся в нанесении на фасад здания, строения, сооружения надписей, графических рисунков и иных изображений вне специально отведенных для этого мест на территории города Перми, на основании _____ (указывается основание отказа в выплате) (выбрать нужный вариант, ненужное удалить).

Председатель Комиссии _____



АДМИНИСТРАЦИЯ ГОРОДА ПЕРМИ ПОСТАНОВЛЕНИЕ

26.09.2024

№ 798

Об утверждении Порядка определения объема и условий предоставления субсидий на иные цели бюджетным и автономным учреждениям на обеспечение выплат ежемесячного денежного вознаграждения советникам директоров по воспитанию и взаимодействию с детскими общественными объединениями государственных общеобразовательных организаций, профессиональных образовательных организаций субъектов Российской Федерации, г. Байконура и федеральной территории «Сириус», муниципальных общеобразовательных организаций и профессиональных образовательных организаций

В соответствии с абзацем вторым пункта 1 статьи 78.1 Бюджетного кодекса Российской Федерации, постановлением Правительства Российской Федерации от 22 февраля 2020 г. № 203 «Об общих требованиях к нормативным правовым актам и муниципальным правовым актам, устанавливающим порядок определения объема и условия предоставления бюджетным и автономным учреждениям субсидий на иные цели», постановлением Правительства Пермского края от 19 августа 2024 г. № 547-п «О предоставлении и распределении иных межбюджетных трансфертов бюджетам муниципальных образований Пермского края на обеспечение выплат ежемесячного денежного вознаграждения советникам директоров по воспитанию и взаимодействию с детскими общественными объединениями муниципальных общеобразовательных организаций за счет средств федерального бюджета» администрация города Перми ПОСТАНОВЛЯЕТ:

1. Утвердить прилагаемый Порядок определения объема и условий предоставления субсидий на иные цели бюджетным и автономным учреждениям на обеспечение выплат ежемесячного денежного вознаграждения советникам директоров по воспитанию и взаимодействию с детскими общественными объединениями государственных общеобразовательных организаций, профессиональных образовательных организаций субъектов Российской Федерации, г. Байконура и федеральной территории «Сириус», муниципальных общеобразовательных организаций и профессиональных образовательных организаций.

2. Настоящее постановление вступает в силу со дня официального обнародования посредством официального опубликования в печатном средстве массовой информации «Официальный бюллетень органов местного самоуправления муниципального образования город Пермь» и распространяет свое действие на правоотношения, возникшие с 01 сентября 2024 г.

3. Управлению по общим вопросам администрации города Перми обеспечить обнародование настоящего постановления посредством официального опубликования в печатном средстве массовой информации «Официальный бюллетень органов местного самоуправления муниципального образования город Пермь».

4. Информационно-аналитическому управлению администрации города Перми обеспечить обнародование настоящего постановления посредством официального опубликования в сетевом издании «Официальный сайт муниципального образования город Пермь www.gorodperm.ru».

5. Контроль за исполнением настоящего постановления возложить на заместителя главы администрации города Перми Мальцеву Е.Д.

И.о. Главы города Перми

О.Н. Андрианова

УТВЕРЖДЕН
постановлением администрации
города Перми
от 26.09.2024 № 798

ПОРЯДОК

определения объема и условий предоставления субсидий на иные цели бюджетным и автономным учреждениям на обеспечение выплат ежемесячного денежного вознаграждения советникам директоров по воспитанию и взаимодействию с детскими общественными объединениями государственных общеобразовательных организаций, профессиональных образовательных организаций субъектов Российской Федерации, г. Байконура и федеральной территории «Сириус», муниципальных общеобразовательных организаций и профессиональных образовательных организаций

I. Общие положения о предоставлении субсидий на иные цели

1.1. Настоящий Порядок определяет объем и условия предоставления субсидий на иные цели на обеспечение выплат ежемесячного денежного вознаграждения советникам директоров по воспитанию и взаимодействию с детскими общественными объединениями государственных общеобразовательных организаций, профессиональных образовательных организаций субъектов Российской Федерации, г. Байконура и федеральной территории «Сириус», муниципальных общеобразовательных организаций и профессиональных образовательных организаций муниципальным бюджетным и автономным учреждениям, в отношении которых департамент образования администрации города Перми осуществляет функции и полномочия учредителя (далее – Порядок, субсидии на иные цели, Учреждения, Департамент).

1.2. Получателями субсидий на иные цели являются Учреждения согласно приложению 2 к настоящему Порядку, устанавливающему размер субсидий на иные цели на очередной финансовый год и плановый период.

1.3. Целью предоставления субсидий на иные цели является создание условий, повышение качества и результативности выполнения советниками директоров задач по воспитанию и взаимодействию с детскими общественными объединениями, направленных на развитие личности учащихся, в рамках выполнения мероприятий муниципальной программы «Доступное и качественное образование».

1.4. Субсидии на иные цели направляются на выплаты денежного вознаграждения советникам директоров с учетом страховых взносов в государственные внебюджетные фонды Российской Федерации, а также с учетом районных коэффициентов к заработной плате.

1.5. Субсидии на иные цели предоставляются Учреждениям в пределах бюджетных ассигнований и лимитов бюджетных обязательств на 2024 год, на основании сводной бюджетной росписи бюджета города Перми, за счет средств бюджета Российской Федерации, в рамках реализации мероприятий муниципальной программы «Доступное и качественное образование».

II. Условия и порядок предоставления субсидий на иные цели

2.1. Для получения субсидий на иные цели Учреждения представляют на бумажном носителе в Департамент: пояснительную записку, содержащую обоснование необходимости предоставления субсидий на иные цели; расчет-обоснование суммы субсидий на иные цели с указанием информации о количестве получателей ежемесячного денежного вознаграждения согласно приложению 1 к настоящему Порядку;

документы, подтверждающие отсутствие у Учреждений задолженности по уплате налогов, сборов и иных обязательных платежей в бюджеты бюджетной системы Российской Федерации.

2.2. На 01 число месяца, предшествующего месяцу, в котором планируется заключение соглашения о предоставлении субсидий на иные цели, Учреждения должны соответствовать следующим требованиям:

отсутствие неисполненной обязанности по уплате налогов, сборов, страховых взносов, пеней, штрафов, процентов, подлежащих уплате в соответствии с законодательством Российской Федерации о налогах и сборах;

отсутствие просроченной задолженности по возврату в бюджет города Перми субсидий, бюджетных инвестиций, предоставленных в том числе в соответствии с иными правовыми актами, и иной просроченной задолженности перед бюджетом города Перми.

2.3. Рассмотрение и проверка документов на полноту их представления в соответствии с пунктом 2.1 настоящего Порядка осуществляются Департаментом в течение 10 рабочих дней с даты их представления.

2.4. Основания для отказа Учреждениям в предоставлении субсидий на иные цели: несоответствие представленных Учреждениями документов требованиям, определенным в соответствии с пунктом 2.1 настоящего Порядка, или непредставление (представление не в полном объеме) указанных документов; недостоверность информации, содержащейся в документах, представленных Учреждениями в соответствии с пунктом 2.1 настоящего Порядка.

В случае принятия Департаментом решения об отказе в предоставлении субсидий на иные цели Учреждение вправе повторно представить в Департамент документы в соответствии с пунктом 2.1 настоящего Порядка.

2.5. Размер субсидий на иные цели за счет средств бюджета Российской Федерации рассчитывается исходя из прогнозируемого количества советников директоров по воспитанию и взаимодействию с детскими общественными объединениями и размера выплаты ежемесячного денежного вознаграждения советникам директоров (но не более одной выплаты ежемесячного денежного вознаграждения одному педагогическому работнику Учреждения при осуществлении трудовых функций советника директора в 2 и более Учреждениях), равного 5 000,00 руб., с учетом районных коэффициентов и страховых взносов в государственные внебюджетные фонды Российской Федерации и количества месяцев в году, в которое выплачивается ежемесячное денежное вознаграждение советникам директоров.

2.6. Размер субсидий на иные цели устанавливается приложением к настоящему Порядку по каждому Учреждению.

Размер субсидий на иные цели на 2024 год установлен в приложении 2 к настоящему Порядку.

При необходимости изменения (перераспределения) утвержденных объемов субсидий на иные цели в течение текущего года Учреждения ежеквартально направляют в Департамент документы, указанные в абзацах втором-четвертом пункта 2.1 настоящего Порядка, в следующие сроки:

III квартал – до 30 числа месяца, следующего за кварталом;

IV квартал – до 01 декабря текущего года.

2.7. Субсидии на иные цели предоставляются в соответствии с соглашением о предоставлении субсидии из бюджета города Перми (далее – Соглашение), заключенным между Департаментом и Учреждением по типовой форме, утвержденной приказом Министерства финансов Российской Федерации (далее – типовая форма), не позднее 10 рабочих дней со дня вступления в силу постановления администрации города Перми, утверждающего размер субсидий на иные цели бюджетным и автономным учреждениям, установленный приложением 2 к настоящему Порядку.

2.8. Условиями заключения Соглашения являются:

соответствие Учреждений требованиям, установленным пунктом 2.2 настоящего Порядка;

наличие бюджетных ассигнований и лимитов бюджетных обязательств для предоставления субсидий на иные цели в сводной бюджетной росписи бюджета города Перми на текущий финансовый год, в муниципальной программе «Доступное и качественное образование».

2.9. Внесение изменений в Соглашения.

При внесении изменений в настоящий Порядок, муниципальную программу «Доступное и качественное образование», сводную бюджетную роспись, требующих внесения изменений в Соглашение, дополнительные соглашения заключаются в течение 10 рабочих дней со дня вступления в силу изменений в указанные правовые акты.

Дополнительные соглашения к указанному Соглашению, предусматривающие внесение в него изменений или его расторжение, заключаются в соответствии с типовой формой.

2.10. Субсидии на иные цели перечисляются Учреждениям в сроки, установленные Соглашением. Периодичность перечисления субсидий на иные цели – в течение года после представления документов, подтверждающих возникновение денежных обязательств.

Ведение бухгалтерского учета по предоставленным субсидиям на иные цели осуществляется с применением аналитических кодов счетов бухгалтерского учета.

2.11. Субсидии на иные цели Учреждениям предоставляются путем перечисления Департаментом денежных средств на отдельные лицевые счета Учреждений, открытые в департаменте финансов администрации города Перми, в установленном порядке.

2.12. Средства, предоставляемые Учреждениям в виде субсидий на иные цели, расходуются в соответствии с их целевым назначением и не могут быть направлены на другие цели.

2.13. Результатами предоставления субсидий на иные цели являются количество выплат ежемесячного денежного вознаграждения советникам директоров, в соответствии с муниципальной программой «Доступное и качественное образование».

Для достижения результата предоставления субсидий на иные цели Соглашением устанавливается план мероприятий по достижению результата предоставления субсидий на иные цели.

III. Требования к отчетности

3.1. Учреждения представляют в Департамент следующую отчетность (далее – Отчеты):

- 3.1.1. ежеквартально до 10 числа месяца (за год до 15 числа месяца), следующего за отчетным: отчет о расходах, источником финансового обеспечения которых являются субсидии на иные цели;
- 3.1.2. ежегодно не позднее 15 января года, следующего за отчетным: отчет о достижении значений результатов предоставления субсидий на иные цели; отчет о реализации плана мероприятий по достижению результата предоставления субсидий на иные цели.
- 3.2. Отчеты представляются по форме, установленной типовой формой.
- 3.3. Ответственность за своевременность представления Отчетов и достоверность отчетных данных возлагается на руководителей Учреждений.

IV. Порядок осуществления контроля за соблюдением целей, условий и порядка предоставления субсидий на иные цели и ответственность за их несоблюдение

- 4.1. Департамент и уполномоченный орган муниципального финансового контроля осуществляют обязательную проверку соблюдения целей и условий предоставления Учреждениям субсидий на иные цели.
- 4.2. Ответственность за нецелевое использование средств субсидий на иные цели, несоблюдение условий их предоставления, установленных настоящим Порядком и (или) Соглашением, несут руководители Учреждений в соответствии с действующим законодательством.
- 4.3. В случае несоблюдения Учреждениями целей и условий, установленных при предоставлении субсидий на иные цели, выявленного по результатам проверок, проведенных Департаментом и уполномоченным органом муниципального финансового контроля, данные средства подлежат возврату в бюджет города Перми в следующие сроки: на основании требования Департамента – в течение 30 календарных дней со дня получения Учреждениями соответствующего требования; на основании представления и (или) предписания уполномоченного органа муниципального финансового контроля – в срок, установленный в соответствии с бюджетным законодательством Российской Федерации.
- В случае невыполнения Учреждениями требований о возврате субсидий на иные цели Департамент обеспечивает взыскание субсидий на иные цели в судебном порядке в соответствии с действующим законодательством.
- 4.4. В случае недостижения результата предоставления субсидий на иные цели, установленного пунктом 2.13 настоящего Порядка, субсидии на иные цели подлежат возврату в доход бюджета города Перми в течение 10 рабочих дней со дня выявления указанного недостижения.
- Объем средств, подлежащих возврату в доход бюджета города Перми ($V_{\text{возврата}}$), рассчитывается по формуле:

$$V_{\text{возврата}} = \left(1 - \frac{X_{\text{факт}}}{X_{\text{план}}}\right) \times V_{\text{субсидии}}, \text{ где}$$

- $V_{\text{субсидии}}$ – размер субсидий на иные цели, полученный Учреждением;
- $X_{\text{факт}}$ – фактически достигнутое значение результата предоставления субсидий на иные цели на отчетную дату;
- $X_{\text{план}}$ – плановый результат предоставления субсидий на иные цели.

- 4.5. Остатки субсидий на иные цели, неиспользованные на начало текущего финансового года, могут быть использованы Учреждениями в текущем финансовом году при наличии потребности в направлении их на те же цели. Учреждения не позднее первых 10 рабочих дней текущего финансового года направляют в Департамент запрос, отражающий причины образования неиспользованных остатков и необходимость их использования в текущем финансовом году, с приложением документов (копий документов), подтверждающих наличие и объем неисполненных обязательств, принятых до начала текущего финансового года либо подлежащих принятию в текущем финансовом году.

Решение Департамента об использовании в текущем финансовом году указанных средств принимается по итогам рассмотрения запросов, представленных Учреждениями в Департамент, не позднее 5 рабочих дней с момента поступления запроса Учреждения путем издания приказа начальника Департамента.

Неиспользованные остатки субсидий на иные цели, в отношении которых не принято решение о направлении их на те же цели в текущем финансовом году, источником финансового обеспечения которых являются средства бюджета Российской Федерации, подлежат возврату в бюджет города Перми с последующим возвратом в установленном порядке в бюджет Российской Федерации не позднее первых 15 рабочих дней текущего финансового года.

4.6. В случае если расходы автономного учреждения, источником финансового обеспечения которых должны являться субсидии на иные цели, осуществлены за счет средств этого учреждения, получаемых автономным учреждением от приносящей доход деятельности, и со средствами, поступающими автономному учреждению на финансовое обеспечение выполнения им муниципального задания, автономное учреждение вправе осуществить возмещение указанных расходов за счет субсидий на иные цели после проверки документов, подтверждающих подлежащие возмещению расходы.

4.7. В случае поступления средств от возврата ранее произведенных Учреждением выплат, источником финансового обеспечения которых являются субсидии на иные цели, и при наличии потребности Учреждения не позднее 5

рабочих дней с момента поступления средств в Учреждения направляют в Департамент запрос, отражающий необходимость использования указанных средств в текущем финансовом году, с приложением документов (копий документов), подтверждающих наличие и объем неисполненных обязательств, принятых до начала текущего финансового года либо подлежащих принятию в текущем финансовом году.

По итогам рассмотрения представленных Учреждениями запросов Департамент в течение 30 рабочих дней с момента поступления средств в Учреждения принимает решение путем издания приказа об использовании в текущем финансовом году указанных средств.

Приложение 1
к Порядку определения объема
и условий предоставления субсидий
на иные цели бюджетным
и автономным учреждениям
на обеспечение выплат ежемесячного
денежного вознаграждения советникам
директоров по воспитанию
и взаимодействию с детскими
общественными объединениями
государственных общеобразовательных
организаций, профессиональных
образовательных организаций
субъектов Российской Федерации,
г. Байконура и федеральной
территории «Сириус», муниципальных
общеобразовательных организаций
и профессиональных образовательных
организаций

РАСЧЕТ-ОБОСНОВАНИЕ

суммы субсидий на иные цели на обеспечение выплат ежемесячного денежного вознаграждения советникам директоров по воспитанию и взаимодействию с детскими общественными объединениями государственных общеобразовательных организаций, профессиональных образовательных организаций субъектов Российской Федерации, г. Байконура и федеральной территории «Сириус», муниципальных общеобразовательных организаций и профессиональных образовательных организаций

по состоянию на «__» _____ 20__ г.

_____ (наименование учреждения)

№	Наименование показателя для расчета суммы субсидий на иные цели *	Показатель для расчета суммы субсидий на иные цели
1	2	3
1	Количество советников директоров по воспитанию и взаимодействию с детскими общественными объединениями, получающими выплаты денежного вознаграждения, чел.	
2	Размер выплаты денежного вознаграждения, с учетом страховых взносов в государственные внебюджетные фонды Российской Федерации, а также районных коэффициентов к заработной плате, руб.	
3	Итого сумма субсидий (строка 1 x строка 2), руб.	

* В соответствии с пунктом 2.5 Порядка определения объема и условий предоставления субсидий на иные цели бюджетным и автономным учреждениям на обеспечение выплат ежемесячного денежного вознаграждения советникам директоров по воспитанию и взаимодействию с детскими общественными объединениями государственных общеобразовательных организаций, профессиональных образовательных организаций субъектов Российской Федерации,

г. Байконура и федеральной территории «Сириус», муниципальных общеобразовательных организаций и профессиональных образовательных организаций.

«___» _____ г.
(дата заполнения)

(подпись, расшифровка подписи)
М.П.

Приложение 2
к Порядку определения объема
и условий предоставления субсидий
на иные цели бюджетным
и автономным учреждениям
на обеспечение выплат ежемесячного
денежного вознаграждения советникам
директоров по воспитанию
и взаимодействию с детскими
общественными объединениями
государственных общеобразовательных
организаций, профессиональных
образовательных организаций
субъектов Российской Федерации,
г. Байконура и федеральной
территории «Сириус», муниципальных
общеобразовательных организаций
и профессиональных образовательных
организаций

РАЗМЕР СУБСИДИЙ

на иные цели бюджетным и автономным учреждениям на обеспечение выплат ежемесячного денежного вознаграждения советникам директоров по воспитанию и взаимодействию с детскими общественными объединениями государственных общеобразовательных организаций, профессиональных образовательных организаций субъектов Российской Федерации, г. Байконура и федеральной территории «Сириус», муниципальных общеобразовательных организаций и профессиональных образовательных организаций, на 2024 год

№	Получатели субсидии на иные цели	Размер субсидии на иные цели, руб.
1	2	3
1	Муниципальное автономное общеобразовательное учреждение (далее – МАОУ) «Гимназия № 1» г. Перми	29 946,00
2	МАОУ «Средняя общеобразовательная школа (далее – СОШ) № 1» г. Перми	29 946,00
3	МАОУ «Пермская кадетская школа № 1 «Пермский кадетский корпус имени генерал-лиссимуса А.В. Суворова»	18 578,00
4	Муниципальное бюджетное общеобразовательное учреждение (далее – МБОУ) «Лицей № 1» г. Перми	29 946,00
5	МАОУ «Открытая школа» г. Перми	29 946,00
6	МАОУ «Лицей № 2» г. Перми	29 946,00
7	МАОУ «Гимназия № 2» г. Перми	29 946,00
8	МАОУ «СОШ № 2 с углубленным изучением предметов гуманитарного профиля имени Василия Никитича Татищева» г. Перми	29 946,00
9	МАОУ «СОШ № 3» г. Перми	59 892,00
10	МАОУ «Лицей № 3 имени В.А. Штэфана» г. Перми	29 946,00

1	2	3
11	МАОУ «Гимназия № 3» г. Перми	29 946,00
12	МАОУ «Лицей № 4» г. Перми	29 946,00
13	МАОУ «Гимназия № 4 имени братьев Каменских» г. Перми	29 946,00
14	МАОУ «Лицей № 5» г. Перми	29 946,00
15	МАОУ «Гимназия № 5» г. Перми	29 946,00
16	МАОУ «Гимназия № 6» г. Перми	29 946,00
17	МАОУ «СОШ № 6 имени Героя России С.Л. Яшкина» г. Перми	29 946,00
18	МАОУ «Гимназия № 7» г. Перми	29 946,00
19	МАОУ «СОШ № 7 с углубленным изучением английского языка» г. Перми	29 946,00
20	МАОУ «Лицей № 8» г. Перми	29 946,00
21	МАОУ «Гимназия № 8» г. Перми	29 946,00
22	МАОУ «СОШ № 9 им. А.С. Пушкина с углубленным изучением предметов физико-математического цикла» г. Перми	29 946,00
23	МАОУ «Лицей «Дельта» г. Перми	29 946,00
24	МАОУ «IT-школа с углубленным изучением информатики» г. Перми	29 946,00
25	МАОУ «Гимназия № 10» г. Перми	29 946,00
26	МАОУ «Лицей № 10» г. Перми	29 946,00
27	МБОУ «Гимназия № 11 им. С.П. Дягилева» г. Перми	29 946,00
28	МАОУ «СОШ № 12 с углубленным изучением немецкого языка» г. Перми	29 946,00
29	МАОУ «СОШ № 14» г. Перми	59 892,00
30	МАОУ «Инженерная школа имени М.Ю. Цирульников» г. Перми	29 946,00
31	МАОУ «Гимназия № 17» г. Перми	29 946,00
32	МАОУ «Химико-технологическая школа «СинТез» г. Перми	59 892,00
33	МАОУ «СОШ № 22 с углубленным изучением иностранных языков» г. Перми	29 946,00
34	МАОУ «СОШ № 24» г. Перми	29 946,00
35	МАОУ «Флагман» г. Перми	59 892,00
36	МАОУ «СОШ № 28» г. Перми	29 946,00
37	МАОУ «СОШ № 30» г. Перми	59 892,00
38	МАОУ «Гимназия № 31» г. Перми	29 946,00
39	МАОУ «СОШ № 32 имени Г.А. Сборщикова» г. Перми	29 946,00
40	МАОУ «Гимназия № 33» г. Перми	29 946,00
41	МАОУ «СОШ № 36» г. Перми	29 946,00
42	МАОУ «СОШ № 37» г. Перми	29 946,00
43	МАОУ «Школа инженерной мысли» г. Перми	29 946,00
44	МАОУ «СОШ № 42» г. Перми	29 946,00
45	МАОУ «СОШ № 44» г. Перми	59 892,00
46	МАОУ «СОШ № 45» г. Перми	29 946,00
47	МАОУ «СОШ № 47» г. Перми	29 946,00
48	МАОУ «Траектория» г. Перми	29 946,00
49	МАОУ «СОШ № 50 с углубленным изучением английского языка» г. Перми	29 946,00
50	МАОУ «СОШ № 55 имени дважды Героя Советского Союза Г.Ф. Сивкова» г. Перми»	29 946,00
51	МАОУ «СОШ № 60» г. Перми	29 946,00
52	МАОУ «СОШ № 61» г. Перми	29 946,00

1	2	3
53	МАОУ «СОШ № 63» г. Перми	29 946,00
54	МАОУ «СОШ № 64» г. Перми	29 946,00
55	МАОУ «СОШ № 65 с углубленным изучением английского языка» г. Перми	29 946,00
56	МАОУ «СОШ № 76» г. Перми	29 946,00
57	МАОУ «СОШ № 77 с углубленным изучением английского языка» г. Перми	29 946,00
58	МАОУ «СОШ № 79» г. Перми	29 946,00
59	МАОУ «СОШ № 81» г. Перми	29 946,00
60	МАОУ «Экошкола» г. Перми	59 892,00
61	МАОУ «СОШ № 83» г. Перми	29 946,00
62	МАОУ «Общеобразовательная школа-интернат среднего общего образования № 85» г. Перми	29 946,00
63	МАОУ «СОШ № 87» г. Перми	29 946,00
64	МАОУ «СОШ № 91» г. Перми	29 946,00
65	МАОУ «СОШ № 93» г. Перми	29 946,00
66	МАОУ «Школа агробизнестехнологий» г. Перми	59 892,00
67	МАОУ «СОШ № 96» г. Перми	29 946,00
68	МАОУ «СОШ № 101» г. Перми	29 946,00
69	МАОУ «СОШ «Петролеум +» г. Перми	29 946,00
70	МАОУ «СОШ № 108» г. Перми	29 946,00
71	МАОУ «СОШ № 109» г. Перми	29 946,00
72	МАОУ «Город дорог» г. Перми	29 946,00
73	МАОУ «СОШ № 114» г. Перми	29 946,00
74	МАОУ «СОШ № 116» г. Перми	29 946,00
75	МАОУ «СОШ № 118» г. Перми	29 946,00
76	МАОУ «Школа «Диалог» г. Перми	59 892,00
77	МАОУ «СОШ № 120» г. Перми	29 946,00
78	МАОУ «СОШ № 122 с углубленным изучением иностранных языков» г. Перми	59 892,00
79	МАОУ «СОШ № 123» г. Перми	29 946,00
80	МАОУ «СОШ № 127 с углубленным изучением отдельных предметов» г. Перми	29 946,00
81	МАОУ «Техно-Школа имени летчика-космонавта СССР, дважды Героя Советского Союза В.П. Савиных» г. Перми	59 892,00
82	МАОУ «СОШ № 131» г. Перми	29 946,00
83	МАОУ «СОШ № 132 с углубленным изучением предметов естественно-экологического профиля» г. Перми	29 946,00
84	МАОУ «СОШ № 133» г. Перми	29 946,00
85	МАОУ «СОШ № 134» г. Перми	29 946,00
86	МАОУ «СОШ № 135 с углубленным изучением предметов образовательной области «Технология» г. Перми	29 946,00
87	МАОУ «СОШ № 136 имени полковника милиции Якова Абрамовича Вагина» г. Перми	29 946,00
88	МАОУ «СОШ № 145 с углубленным изучением экономики, английского языка, математики, информатики «Экономическая школа» г. Перми	29 946,00
89	МАОУ «СОШ № 146 с углубленным изучением математики, физики, информатики» г. Перми	29 946,00
90	МАОУ «СОШ № 153 с углубленным изучением иностранных языков» г. Перми	29 946,00
91	МАОУ «Предметно-языковая школа «Дуплекс» г. Перми	29 946,00
92	МАОУ «СОШ «Мастерград» г. Перми	29 946,00

1	2	3
93	МАОУ с углубленным изучением математики и английского языка «Школа дизайна «Точка» г. Перми	59 892,00
94	МАОУ «Школа бизнеса и предпринимательства» г. Перми	29 946,00
95	МАОУ «ЭнергоПолис» г. Перми	59 892,00
Общий размер субсидии на иные цели		3 222 800,00



АДМИНИСТРАЦИЯ ГОРОДА ПЕРМИ ПОСТАНОВЛЕНИЕ

26.09.2024

№ 799

О внесении изменений в постановление администрации города Перми от 30.12.2009 № 1046 «Об утверждении Порядка и размера стоимости предоставления бесплатного питания учащимся муниципального образовательного учреждения – кадетской школы города Перми»

В соответствии с Бюджетным кодексом Российской Федерации, в целях актуализации нормативной правовой базы администрации города Перми администрация города Перми ПОСТАНОВЛЯЕТ:

1. Внести в постановление администрации города Перми от 30 декабря 2009 г. № 1046 «Об утверждении Порядка и размера стоимости предоставления бесплатного питания учащимся муниципального образовательного учреждения – кадетской школы города Перми» (в ред. от 28.03.2012 № 127, от 19.10.2012 № 652, от 21.12.2012 № 946, от 17.12.2013 № 1183, от 23.09.2014 № 655, от 14.10.2015 № 758, от 03.11.2015 № 909, от 22.09.2016 № 728, от 15.09.2017 № 720, от 24.10.2018 № 820, от 04.02.2019 № 64, от 21.08.2019 № 493, от 17.10.2019 № 725, от 12.10.2020 № 954, от 12.01.2021 № 1, от 02.06.2021 № 396, от 02.09.2021 № 659, от 20.10.2021 № 908, от 23.06.2022 № 514, от 11.08.2022 № 673, от 19.10.2022 № 985, от 11.08.2023 № 693, от 06.09.2023 № 799, от 18.10.2023 № 1080), следующие изменения:

1.1. дополнить пунктом 1.2¹³ следующего содержания:

«1.2¹³. размер стоимости предоставления бесплатного питания учащимся муниципального образовательного учреждения – кадетской школы города Перми на 2025 год и плановый период 2026 и 2027 годов.»;

1.2. дополнить размером стоимости предоставления бесплатного питания учащимся муниципального образовательного учреждения – кадетской школы города Перми на 2025 год и плановый период 2026 и 2027 годов согласно приложению к настоящему постановлению.

2. Внести изменения в таблицу 1 к Порядку предоставления бесплатного питания учащимся муниципального образовательного учреждения – кадетской школы города Перми, утвержденному постановлением администрации города Перми от 30 декабря 2009 г. № 1046 «Об утверждении Порядка и размера стоимости предоставления бесплатного питания учащимся муниципального образовательного учреждения – кадетской школы города Перми» (в ред. от 28.03.2012 № 127, от 19.10.2012 № 652, от 21.12.2012 № 946, от 17.12.2013 № 1183, от 23.09.2014 № 655, от 14.10.2015 № 758, от 03.11.2015 № 909, от 22.09.2016 № 728, от 15.09.2017 № 720, от 24.10.2018 № 820, от 04.02.2019 № 64, от 21.08.2019 № 493, от 17.10.2019 № 725, от 12.10.2020 № 954, от 12.01.2021 № 1, от 02.06.2021 № 396, от 02.09.2021 № 659, от 20.10.2021 № 908, от 23.06.2022 № 514, от 11.08.2022 № 673, от 19.10.2022 № 985, от 11.08.2023 № 693, от 06.09.2023 № 799, от 18.10.2023 № 1080), дополнив строками следующего содержания:

Расчет затрат в части ФОТ на 1 учащегося за 1 день – 1 ступень с учетом индексации 2,2 % (с 01 апреля 2025 г.)	23,27	7,03
Расчет затрат в части ФОТ на 1 учащегося за 1 день – 2, 3 ступени с учетом индексации 2,2 % (с 01 апреля 2025 г.)	22,57	6,81
Расчет затрат в части ФОТ на 1 учащегося за 1 день – 1 ступень с учетом индексации 5,2 % (с 01 июля 2025 г.)	24,48	7,40
Расчет затрат в части ФОТ на 1 учащегося за 1 день – 2, 3 ступени с учетом индексации 5,2 % (с 01 июля 2025 г.)	23,74	7,16

3. Настоящее постановление вступает в силу с 01 января 2025 г., но не ранее дня официального обнародования посредством официального опубликования в печатном средстве массовой информации «Официальный бюллетень органов местного самоуправления муниципального образования город Пермь».

4. Управлению по общим вопросам администрации города Перми обеспечить обнародование настоящего постановления посредством официального опубликования в печатном средстве массовой информации «Официальный бюллетень органов местного самоуправления муниципального образования город Пермь».

5. Информационно-аналитическому управлению администрации города Перми обеспечить обнародование настоящего постановления посредством официального опубликования в сетевом издании «Официальный сайт муниципального образования город Пермь www.gorodperm.ru».

6. Контроль за исполнением настоящего постановления возложить на заместителя главы администрации города Перми Мальцеву Е.Д.

И.о. Главы города Перми

О.Н. Андрианова

Приложение
к постановлению администрации
города Перми
от 26.09.2024 № 799

РАЗМЕР

стоимости предоставления бесплатного питания в день на одного учащегося муниципального
образовательного учреждения – кадетской школы города Перми на 2025 год и плановый период 2026 и 2027 годов

Наименование расходов	1-я ступень (руб.)		2-я ступень (руб.)		3-я ступень (руб.)	
	2		3		4	
	с 01 января	с 01 апреля *	с 01 июля **	с 01 января	с 01 апреля *	с 01 июля **
1	2025 год					
Оплата труда	22,77	23,27	24,48	22,08	22,57	23,74
Начисления на выплаты по оплате труда	6,88	7,03	7,40	6,66	6,81	7,16
Продукты питания	128,02	128,02	128,02	181,00	181,00	181,00
Итого	157,67	158,32	159,90	209,74	210,38	211,90
за счет бюджета города Перми	61,41	62,06	63,64	209,74	210,38	211,90
за счет средств бюджета Пермского края с участием средств бюджета Российской Федерации	96,26	96,26	96,26	0,00	0,00	0,00
	2026 год					
Оплата труда		24,48			23,74	23,74
Начисления на выплаты по оплате труда		7,40			7,16	7,16
Продукты питания		128,02			181,00	204,09
Итого		159,90			211,90	234,99
за счет бюджета города Перми		63,64			211,90	234,99
за счет средств бюджета Пермского края с участием средств бюджета Российской Федерации		96,26			0,00	0,00
	2027 год					
Оплата труда		24,48			23,74	23,74
Начисления на выплаты по оплате труда		7,40			7,16	7,16
Продукты питания		128,02			181,00	204,09
Итого		159,90			211,90	234,99
за счет бюджета города Перми		63,64			211,90	234,99
за счет средств бюджета Пермского края с участием средств бюджета Российской Федерации		96,26			0,00	0,00

* С учетом индексации фонда оплаты труда на 2,2 % с 01 апреля 2025 г.

** С учетом индексации фонда оплаты труда на 5,2 % с 01 июля 2025 г.



АДМИНИСТРАЦИЯ ГОРОДА ПЕРМИ ПОСТАНОВЛЕНИЕ

26.09.2024

№ 800

О внесении изменений в Порядок формирования и организации работы комиссий по обследованию зеленых насаждений, утвержденный постановлением администрации города Перми от 23.10.2020 № 1083

В соответствии со статьей 16 Федерального закона от 06 октября 2003 г. № 131-ФЗ «Об общих принципах организации местного самоуправления в Российской Федерации», Уставом города Перми, решением Пермской городской Думы от 15 декабря 2020 г. № 277 «Об утверждении Правил благоустройства территории города Перми» администрация города Перми ПОСТАНОВЛЯЕТ:

1. Внести в Порядок формирования и организации работы комиссий по обследованию зеленых насаждений, утвержденный постановлением администрации города Перми от 23 октября 2020 г. № 1083 (в ред. от 29.11.2021 № 1068, от 18.10.2023 г. № 1106), следующие изменения:

1.1. пункт 1.3 дополнить словами «, постановлением администрации города Перми от 02 сентября 2022 г. № 739 «Об утверждении Регламента взаимодействия функциональных и территориальных органов администрации города Перми, муниципального казенного учреждения «Пермблагостройство», муниципального казенного учреждения «Содержание объектов благоустройства» по отдельным вопросам озеленения территории города Перми»;

1.2. абзац седьмой пункта 2.3 признать утратившим силу.

2. Настоящее постановление вступает в силу со дня официального обнародования посредством официального опубликования в печатном средстве массовой информации «Официальный бюллетень органов местного самоуправления муниципального образования город Пермь».

3. Управлению по общим вопросам администрации города Перми обеспечить обнародование настоящего постановления посредством официального опубликования в печатном средстве массовой информации «Официальный бюллетень органов местного самоуправления муниципального образования город Пермь».

4. Информационно-аналитическому управлению администрации города Перми обеспечить обнародование настоящего постановления посредством официального опубликования в сетевом издании «Официальный сайт муниципального образования город Пермь www.gorodperm.ru».

5. Контроль за исполнением настоящего постановления возложить на первого заместителя главы администрации города Перми Андрианову О.Н.

И.о. Главы города Перми

О.Н. Андрианова



АДМИНИСТРАЦИЯ ГОРОДА ПЕРМИ ПОСТАНОВЛЕНИЕ

26.09.2024

№ 801

О внесении изменений в постановление администрации города Перми от 26.12.2016 № 1168 «Об утверждении Положения об управлении организационно-методической работы администрации города Перми»

В соответствии с Федеральным законом от 06 октября 2003 г. № 131-ФЗ «Об общих принципах организации местного самоуправления в Российской Федерации», Уставом города Перми, в целях актуализации правовых актов администрации города Перми администрация города Перми ПОСТАНОВЛЯЕТ:

1. Внести в Положение об управлении организационно-методической работы администрации города Перми,

утвержденное постановлением администрации города Перми от 26 декабря 2016 г. № 1168 (в ред. от 26.12.2017 № 1197, от 15.04.2024 № 291, от 17.04.2024 № 300), следующие изменения:

- 1.1. в пункте 1.11 цифры «614000» заменить цифрами «614015»;
 - 1.2. пункт 2.2.3 изложить в следующей редакции:
«2.2.3. обеспечение реализации Главой города Перми, администрацией города Перми полномочий по осуществлению международных и внешнеэкономических связей и межмуниципальному сотрудничеству;»;
 - 1.3. пункт 3.1.5 изложить в следующей редакции:
«3.1.5. формирование графика дежурства в нерабочие праздничные и выходные дни первого заместителя главы администрации города Перми, заместителей главы администрации города Перми, руководителя аппарата администрации города Перми, руководителей функциональных и территориальных органов администрации города Перми на месяц;»;
 - 1.4. в пункте 3.2.2 слово «заседаний» заменить словом «совещаний»;
 - 1.5. в пункте 3.2.3 слово «заседаниям» заменить словом «совещаниям»;
 - 1.6. в пункте 3.2.4 слово «заседаний» заменить словом «совещаний»;
 - 1.7. пункт 3.3 изложить в следующей редакции:
«3.3. В области обеспечения реализации Главой города Перми, администрацией города Перми полномочий по осуществлению международных и внешнеэкономических связей и межмуниципальному сотрудничеству:
3.3.1. обеспечение участия Главы города Перми, представителей администрации города Перми во встречах, консультациях и иных мероприятиях в сфере международных и внешнеэкономических связей с представителями государственно-территориальных, административно-территориальных и муниципальных образований иностранных государств;
3.3.2. обеспечение установления и развития международных и внешнеэкономических связей с административно-территориальными образованиями и органами местного самоуправления иностранных государств;
3.3.3. участие в подготовке (осуществление подготовки) проектов соглашений об осуществлении международных и внешнеэкономических связей с органами местного самоуправления иностранных государств в соответствии с установленным в администрации города Перми порядком;
3.3.4. обеспечение участия Главы города Перми в деятельности международных организаций в сфере межмуниципального сотрудничества;
3.3.5. подготовка и направление документов для информирования уполномоченного исполнительного органа государственной власти Пермского края по координации деятельности в сфере международных и внешнеэкономических связей в Пермском крае об осуществлении международных и внешнеэкономических связей и о результатах осуществления таких связей в порядке, установленном уполномоченным органом Пермского края;
3.3.6. обеспечение реализации иных полномочий в сфере международных и внешнеэкономических связей в соответствии с международными договорами Российской Федерации, Федеральными законами, иными нормативными правовыми актами Российской Федерации и законами Пермского края;
3.3.7. обеспечение участия Главы города Перми в осуществлении межмуниципального сотрудничества;
3.3.8. обеспечение установления и развития связей с муниципальными образованиями Российской Федерации в целях сотрудничества;
3.3.9. координация деятельности администрации города Перми, муниципальных учреждений и муниципальных предприятий города Перми в сфере международных и внешнеэкономических связей и межмуниципального сотрудничества.»;
 - 1.8. пункт 3.4.1 изложить в следующей редакции:
«3.4.1. осуществление постановки на контроль управленческих решений в системе электронного документооборота (далее – СЭД);»;
 - 1.9. в пункте 3.4.2 аббревиатуру «ИСЭД» заменить аббревиатурой «СЭД»;
 - 1.10. пункт 3.4.3 дополнить словами «, руководителя аппарата администрации города Перми»;
 - 1.11. в пункте 3.5.2 слова «избирательных участков единых для всех выборов и референдумов, проводимых на территории города Перми» заменить словами «избирательных участков, участков референдума на территории города Перми»;
 - 1.12. пункт 3.7 дополнить словами «, руководителя аппарата администрации города Перми»;
 - 1.13. в пункте 4.1.2 слово «заседаниям» заменить словом «совещаниям»;
 - 1.14. в пункте 4.1.3 аббревиатуру «ИСЭД» заменить аббревиатурой «СЭД».
2. Настоящее постановление вступает в силу со дня официального обнародования посредством официального опубликования в печатном средстве массовой информации «Официальный бюллетень органов местного самоуправления муниципального образования город Пермь».
3. Управлению по общим вопросам администрации города Перми обеспечить обнародование настоящего постановления посредством официального опубликования в печатном средстве массовой информации «Официальный бюллетень органов местного самоуправления муниципального образования город Пермь».

4. Информационно-аналитическому управлению администрации города Перми обеспечить обнародование настоящего постановления посредством официального опубликования в сетевом издании «Официальный сайт муниципального образования город Пермь www.gorodperm.ru».

5. Контроль за исполнением настоящего постановления возложить на руководителя аппарата администрации города Перми Молоковских А.В.

И.о. Главы города Перми

О.Н. Андрианова



АДМИНИСТРАЦИЯ ГОРОДА ПЕРМИ ПОСТАНОВЛЕНИЕ

27.09.2024

№ 802

О внесении изменений в Порядок предоставления бесплатного питания учащимся в общеобразовательных организациях города Перми, утвержденный постановлением администрации города Перми от 14.06.2018 № 391

В целях актуализации нормативной правовой базы администрации города Перми администрация города Перми ПОСТАНОВЛЯЕТ:

1. Внести в Порядок предоставления бесплатного питания учащимся в общеобразовательных организациях города Перми, утвержденный постановлением администрации города Перми от 14 июня 2018 г. № 391 (в ред. от 11.06.2019 № 262, от 30.10.2019 № 823, от 15.10.2020 № 985, от 01.02.2021 № 27, от 29.04.2021 № 315, от 10.06.2021 № 421, от 04.10.2021 № 800, от 30.06.2023 № 560, от 13.10.2023 № 1024, от 15.11.2023 № 1249, от 23.01.2024 № 37, от 15.04.2024 № 294, от 28.08.2024 № 703), следующие изменения:

1.1. в пункте 4.2.1:

1.1.1. в абзаце первом цифры «2024» заменить цифрами «2025»;

1.1.2. в абзаце втором цифры «96,26» заменить цифрами «101,27»;

1.1.3. в абзаце третьем цифры «107,93» заменить цифрами «113,54»;

1.2. в пункте 4.2.2:

1.2.1. в абзаце первом цифры «2024» заменить цифрами «2025»;

1.2.2. в абзаце втором цифры «137,91» заменить цифрами «145,08»;

1.2.3. в абзаце третьем цифры «165,51» заменить цифрами «174,12».

2. Настоящее постановление вступает в силу с 01 января 2025 г., но не ранее дня официального обнародования посредством официального опубликования в печатном средстве массовой информации «Официальный бюллетень органов местного самоуправления муниципального образования город Пермь».

3. Управлению по общим вопросам администрации города Перми обеспечить обнародование настоящего постановления посредством официального опубликования в печатном средстве массовой информации «Официальный бюллетень органов местного самоуправления муниципального образования город Пермь».

4. Информационно-аналитическому управлению администрации города Перми обеспечить обнародование настоящего постановления посредством официального опубликования в сетевом издании «Официальный сайт муниципального образования город Пермь www.gorodperm.ru».

5. Контроль за исполнением настоящего постановления возложить на заместителя главы администрации города Перми Мальцеву Е.Д.

И.о. Главы города Перми

О.Н. Андрианова



АДМИНИСТРАЦИЯ ГОРОДА ПЕРМИ ПОСТАНОВЛЕНИЕ

27.09.2024

№ 803

О внесении изменений в Порядок определения объема и условий предоставления муниципальному бюджетному учреждению «Архив города Перми», подведомственному администрации города Перми, субсидии на иные цели на повышение фонда оплаты труда, утвержденный постановлением администрации города Перми от 20.10.2021 № 926

В соответствии с абзацем вторым пункта 1 статьи 78.1 Бюджетного кодекса Российской Федерации, постановлением Правительства Российской Федерации от 22 февраля 2020 г. № 203 «Об общих требованиях к нормативным правовым актам и муниципальным правовым актам, устанавливающим порядок определения объема и условия предоставления бюджетным и автономным учреждениям субсидий на иные цели», в целях актуализации нормативной правовой базы администрации города Перми администрация города Перми ПОСТАНОВЛЯЕТ:

1. Внести в Порядок определения объема и условий предоставления муниципальному бюджетному учреждению «Архив города Перми», подведомственному администрации города Перми, субсидии на иные цели на повышение фонда оплаты труда, утвержденный постановлением администрации города Перми от 20 октября 2021 г. № 926 (в ред. от 23.06.2022 № 511, от 18.10.2022 № 968, от 24.08.2023 № 752, от 25.09.2023 № 899, от 13.10.2023 № 1001), следующие изменения:

1.1. в абзаце втором пункта 2.1 слова «4,9 % с 01 октября 2024 года» заменить словами «2,2 % с 01 апреля 2025 года, на 5,2 % с 01 июля 2025 года»;

1.2. в абзаце первом пункта 2.4 слова «с 01 октября 2024 г. на 4,9 %» заменить словами «с 01 апреля 2025 года на 2,2 %, с 01 июля 2025 года на 5,2 %»;

1.3. абзац первый пункта 4.3 дополнить предложением следующего содержания:

«Администрация и департамент финансов администрации города Перми осуществляют мониторинг достижения результата предоставления субсидии (контрольных точек) в течение всего периода, установленного для достижения конечного значения результата предоставления субсидии на иные цели, в порядке, установленном Министерством финансов Российской Федерации.»;

1.4. приложение 1 изложить в редакции согласно приложению к настоящему постановлению.

2. Настоящее постановление вступает в силу с 01 января 2025 г., но не ранее дня официального обнародования посредством официального опубликования в печатном средстве массовой информации «Официальный бюллетень органов местного самоуправления муниципального образования город Пермь».

3. Управлению по общим вопросам администрации города Перми обеспечить обнародование настоящего постановления посредством официального опубликования в печатном средстве массовой информации «Официальный бюллетень органов местного самоуправления муниципального образования город Пермь».

4. Информационно-аналитическому управлению администрации города Перми обеспечить обнародование настоящего постановления посредством официального опубликования в сетевом издании «Официальный сайт муниципального образования город Пермь www.gorodperm.ru».

5. Контроль за исполнением настоящего постановления возложить на руководителя аппарата администрации города Перми Молоковских А.В.

И.о. Главы города Перми

О.Н. Андрианова

Приложение
к постановлению администрации
города Перми
от 27.09.2024 № 803

РАЗМЕР
субсидии на иные цели на повышение фонда оплаты труда
работников муниципального бюджетного учреждения «Архив города Перми»

№	Получатель субсидии	Наименование расходов	Расчетные показатели, тыс. руб.
			2025 год
1	2	3	4
1	Муниципальное бюджетное учреждение «Архив города Перми»	оплата труда, начисления на выплаты по оплате труда работников учреждения	712,6



АДМИНИСТРАЦИЯ ГОРОДА ПЕРМИ
ПОСТАНОВЛЕНИЕ

27.09.2024

№ 804

О внесении изменений в Положение об оплате труда работников муниципальных учреждений, подведомственных департаменту образования администрации города Перми, утвержденное постановлением администрации города Перми от 20.10.2009 № 705

В соответствии со статьей 144 Трудового кодекса Российской Федерации, Федеральным законом от 06 октября 2003 г. № 131-ФЗ «Об общих принципах организации местного самоуправления в Российской Федерации», Уставом города Перми, решением Пермской городской Думы от 22 сентября 2009 г. № 209 «Об утверждении Положения об оплате труда работников муниципальных учреждений города Перми» администрация города Перми ПОСТАНОВЛЯЕТ:

1. Внести в Положение об оплате труда работников муниципальных учреждений, подведомственных департаменту образования администрации города Перми, утвержденное постановлением администрации города Перми от 20 октября 2009 г. № 705 (в ред. от 15.01.2010 № 3, от 07.10.2010 № 667, от 16.03.2011 № 100, от 25.12.2012 № 967, от 07.11.2013 № 965, от 06.06.2014 № 375, от 15.09.2014 № 633, от 28.07.2015 № 502, от 13.10.2016 № 836, от 27.12.2017 № 1201, от 18.02.2019 № 109, от 18.09.2019 № 563, от 29.10.2019 № 812, от 24.04.2020 № 386, от 24.11.2020 № 1188, от 11.10.2021 № 839, от 09.12.2021 № 1138, от 24.05.2022 № 400, от 24.06.2022 № 529, от 03.08.2022 № 653, от 30.08.2022 № 721, от 08.11.2022 № 1141, от 16.05.2023 № 388, от 18.08.2023 № 726, от 21.09.2023 № 884, от 13.10.2023 № 976, от 10.01.2024 № 5), следующие изменения:

1.1. в приложении 1 в абзаце первом пункта 4.1.2 таблицу изложить в следующей редакции:

Категория учреждения	Размер должностного оклада, руб.*
1	2
Образовательные учреждения	
До 500 учащихся	22 885
От 501 до 750 учащихся	24 195
От 751 до 1000 учащихся	25 631
От 1001 до 1300 учащихся	29 948
От 1301 до 2000 учащихся	30 471
Свыше 2000 учащихся	32 695

Образовательные учреждения с круглосуточным проживанием всего контингента или его части	
До 500 учащихся	25 502
От 500 до 1000 учащихся	28 116
Свыше 1000 учащихся	32 040
Учреждения для обучающихся с ограниченными возможностями здоровья	
До 500 учащихся	27 070
От 500 до 1000 учащихся	28 511
Свыше 1000 учащихся	32 040
Кадетская школа	32 040

* С учетом индексации должностных окладов на 4,9 % с 01 октября 2024 г.;

1.2. в приложении 2 в абзаце первом пункта 3.1.2 таблицу изложить в следующей редакции:

Категория учреждения	Размер должностного оклада, руб.*
1	2
Образовательные учреждения, реализующие программу дошкольного образования в группах общеразвивающей направленности	
До 500 воспитанников	22 363
От 501 до 700 воспитанников	24 195
От 701 до 900 воспитанников	24 847
От 901 до 1300 воспитанников	27 855
От 1301 до 1500 воспитанников	28 771
Свыше 1500 воспитанников	31 385
Образовательные учреждения, реализующие программу дошкольного образования в группах компенсирующей и (или) оздоровительной направленности (при наличии не менее 5 % детей от общей численности, получающих услугу компенсирующей и (или) оздоровительной направленности)	
До 500 воспитанников	23 669
От 501 до 900 воспитанников	26 678
От 901 до 1300 воспитанников	28 376
От 1301 до 1500 воспитанников	30 079
Свыше 1500 воспитанников	32 040

* С учетом индексации должностных окладов на 4,9 % с 01 октября 2024 г.».

2. Настоящее постановление вступает в силу с 01 октября 2024 г., но не ранее дня официального обнародования посредством официального опубликования в печатном средстве массовой информации «Официальный бюллетень органов местного самоуправления муниципального образования город Пермь».

3. Управлению по общим вопросам администрации города Перми обеспечить обнародование настоящего постановления посредством официального опубликования в печатном средстве массовой информации «Официальный бюллетень органов местного самоуправления муниципального образования город Пермь».

4. Информационно-аналитическому управлению администрации города Перми обеспечить обнародование настоящего постановления посредством официального опубликования в сетевом издании «Официальный сайт муниципального образования город Пермь www.gorodperm.ru».

5. Контроль за исполнением настоящего постановления возложить на заместителя главы администрации города Перми Мальцеву Е.Д.

И.о. Главы города Перми

О.Н. Андрианова



АДМИНИСТРАЦИЯ ГОРОДА ПЕРМИ ПОСТАНОВЛЕНИЕ

27.09.2024

№ 805

О внесении изменений в муниципальную программу «Охрана природы и лесное хозяйство города Перми», утвержденную постановлением администрации города Перми от 20.10.2021 № 906

В соответствии с Бюджетным кодексом Российской Федерации, Федеральным законом от 06 октября 2003 г. № 131-ФЗ «Об общих принципах организации местного самоуправления в Российской Федерации», Уставом города Перми, постановлением администрации города Перми от 25 сентября 2013 г. № 781 «Об утверждении Порядка принятия решений о разработке муниципальных программ, их формирования и реализации» администрация города Перми ПОСТАНОВЛЯЕТ:

1. Утвердить прилагаемые изменения в муниципальную программу «Охрана природы и лесное хозяйство города Перми», утвержденную постановлением администрации города Перми от 20 октября 2021 г. № 906 (в ред. от 19.04.2022 № 300, от 27.09.2022 № 859, от 20.10.2022 № 1027, от 07.12.2022 № 1248, от 07.02.2023 № 80, от 11.04.2023 № 285, от 25.04.2023 № 334, от 06.06.2023 № 456, от 28.06.2023 № 544, от 24.08.2023 № 756, от 13.10.2023 № 1017, от 19.10.2023 № 1124, от 10.01.2024 № 7, от 23.01.2024 № 33, от 16.02.2024 № 115, от 11.04.2024 № 279, от 20.06.2024 № 517, от 06.08.2024 № 629).

2. Настоящее постановление вступает в силу со дня официального обнародования посредством официального опубликования в печатном средстве массовой информации «Официальный бюллетень органов местного самоуправления муниципального образования город Пермь».

3. Управлению по общим вопросам администрации города Перми обеспечить обнародование настоящего постановления посредством официального опубликования в печатном средстве массовой информации «Официальный бюллетень органов местного самоуправления муниципального образования город Пермь».

4. Информационно-аналитическому управлению администрации города Перми обеспечить обнародование настоящего постановления посредством официального опубликования в сетевом издании «Официальный сайт муниципального образования город Пермь www.gorodperm.ru».

5. Контроль за исполнением настоящего постановления возложить на первого заместителя главы администрации города Перми Андрианову О.Н.

И.о. Главы города Перми

О.Н. Андрианова

УТВЕРЖДЕНЫ
постановлением администрации
города Перми
от 27.09.2024 № 805

ИЗМЕНЕНИЯ
в муниципальную программу «Охрана природы и лесное хозяйство города Перми»,
утвержденную постановлением администрации города Перми от 20 октября 2021 г. № 906

1. В разделе «Паспорт муниципальной программы» строку 9 изложить в следующей редакции:

9	Объемы и источники финансирования программы (подпрограммы)	2022 год план	2023 год план	2024 год план	2025 год план	2026 год план
	программа, всего (тыс. руб.), в том числе	208 530,000	773 999,773	930 376,294	631 024,192	377 202,287
	бюджет города Перми	87 625,900	309 624,930	587 491,439	548 478,202	348 106,987
	бюджет города Перми (неиспользованные ассигнования отчетного года)	0,0	0,0	19 361,774	0,0	0,0
	бюджет Пермского края	101 842,900	426 906,065	92 545,955	82 537,990	29 087,300
	бюджет Пермского края (неиспользованные ассигнования отчетного года)	0,0	18 407,578	230 969,126	0,0	0,0
	внебюджетные источники	19 061,200	19 061,200	8,000	8,000	8,000
	подпрограмма 1.1 (тыс. руб.), в том числе	52 355,000	465 228,113	651 768,368	462 452,392	209 430,487
	бюджет города Перми	33 091,800	233 431,048	453 344,986	409 001,702	209 430,487
	бюджет города Перми (неиспользованные ассигнования отчетного года)	0,0	0,0	19 361,774	0,0	0,0
	бюджет Пермского края	210,000	212 743,865	63 458,655	53 450,690	0,0
	бюджет Пермского края (неиспользованные ассигнования отчетного года)	0,0	0,0	115 602,953	0,0	0,0
	внебюджетные источники	19 053,200	19 053,200	0,0	0,0	0,0
	подпрограмма 1.2 (тыс. руб.), в том числе	156 175,000	308 771,660	131 174,172	97 925,500	97 925,500
	бюджет города Перми	54 534,100	76 193,882	97 991,683	97 917,500	97 917,500
	бюджет Пермского края	101 632,900	214 162,200	0,0	0,0	0,0
	бюджет Пермского края (неиспользованные ассигнования отчетного года)	0,0	18 407,578	33 174,489	0,0	0,0
	внебюджетные источники	8,000	8,000	8,000	8,000	8,000
	подпрограмма 2.1 (тыс. руб.), в том числе	0,0	0,0	147 433,754	70 646,300	69 846,300
	бюджет города Перми	0,0	0,0	36 154,770	41 559,000	40 759,000
	бюджет Пермского края	0,0	0,0	29 087,300	29 087,300	29 087,300
	бюджет Пермского края (неиспользованные ассигнования отчетного года)	0,0	0,0	82 191,684	0,0	0,0

2. В разделе «Система программных мероприятий подпрограммы 1.1 «Реализация природоохранных мероприятий» муниципальной программы «Охрана природы и лесное хозяйство города Перми»:

2.1. строки 1.1.1.3.1.1, «Итого по ПНР» изложить в следующей редакции:

1.1.1.3.1.1	количество посаженных зеленых насаждений ценных видов (деревьев / кустарников)	ед.	-	1 130	1 280	18 807	6 316	МКУ «ГорЗеленСтрой»	бюджет города Перми	0,0	11 036,564	16 438,100	53 789,237	70 488,963
			9 898	9 898	-	-	-	УЭП	внебюджетные источники	19 053,200	19 053,200	0,0	0,0	0,0
Итого по ПНР		ед.	9 898	11 028	1 280	18 807	6 316		итого	19 053,200	30 089,764	16 438,100	53 789,237	70 488,963
			-	1 130	1 280	18 807	6 316		бюджет города	0,0	11 036,564	16 438,100	53 789,237	70 488,963
			9 898	9 898	-	-	-		внебюджетные источники	19 053,200	19 053,200	0,0	0,0	0,0

2.2. строки «Итого по мероприятию 1.1.1.3.1, в том числе по источникам финансирования», «Итого по основному мероприятию 1.1.1.3, в том числе по источникам финансирования» изложить в следующей редакции:

Итого по мероприятию 1.1.1.3.1, в том числе по источникам финансирования						итого	19 053,200		36 693,126	21 852,100	53 894,237	70 488,963
						бюджет города Перми	0,0		17 639,926	21 852,100	53 894,237	70 488,963
						внебюджетные источники	19 053,200		19 053,200	0,0	0,0	0,0
Итого по основному мероприятию 1.1.1.3, в том числе по источникам финансирования						итого	19 053,200		36 693,126	21 852,100	53 894,237	70 488,963
						бюджет города Перми	0,0		17 639,926	21 852,100	53 894,237	70 488,963
						внебюджетные источники	19 053,200		19 053,200	0,0	0,0	0,0

2.3. строку 1.1.1.6.2.3 изложить в следующей редакции:

1.1.1.6.2.3	количество обустроенных территорий в рамках проекта «Зеленое кольцо» в долине реки Данилихи: экопарк «Долина реки Данилихи»	ед.	-	1	2	1	-	МКУ «ГорЗеленСтрой»	бюджет города Перми	0,0	27 210,076	131 559,945	70 000,000	0,0
			9 898	9 898	-	-	-		бюджет города Перми (неиспользованные ассигнования отчетного года)	0,0	0,0	15 853,414	0,0	0,0
									бюджет Пермского края	0,0	102 080,935	0,0	53 450,690	0,0
									бюджет Пермского края (неиспользованные ассигнования отчетного года)	0,0	0,0	101 999,985	0,0	0,0

2.4. строки «Итого по мероприятию 1.1.1.6.2, в том числе по источникам финансирования», «Итого по основному мероприятию 1.1.1.6, в том числе по источникам финансирования» изложить в следующей редакции:

Итого по мероприятию 1.1.1.6.2, в том числе по источникам финансирования	итого	0,0	295 502,859	497 493,067	123 450,690	0,0
	бюджет города Перми	0,0	82 758,994	299 549,685	70 000,000	0,0
	бюджет города Перми (неиспользованные ассигнования отчетного года)	0,0	0,0	18 881,774	0,0	0,0
	бюджет Пермского края	0,0	212 743,865	63 458,655	53 450,690	0,0
Итого по основному мероприятию 1.1.1.6, в том числе по источникам финансирования	бюджет Пермского края (неиспользованные ассигнования отчетного года)	0,0	0,0	115 602,953	0,0	0,0
	итого	0,0	296 443,859	503 451,567	129 409,190	5 958,500
	бюджет города Перми	0,0	83 699,994	305 508,185	75 958,500	5 958,500
	бюджет города Перми (неиспользованные ассигнования отчетного года)	0,0	0,0	18 881,774	0,0	0,0
Итого по мероприятию 1.1.1.6.2, в том числе по источникам финансирования	бюджет Пермского края	0,0	212 743,865	63 458,655	53 450,690	0,0
	бюджет Пермского края (неиспользованные ассигнования отчетного года)	0,0	0,0	115 602,953	0,0	0,0

2.5. строку 1.1.1.7.1.3 изложить в следующей редакции:

1.1.1.7.1.3 количество приобретенного посадочного материала (деревьев и кустарников)	ед.	3 118	1 000	-	-	МКУ «ГорЗелен-Строй»	бюджет города Перми	2 718,000	655,034	0,0	0,0	0,0
	-	-	-	16 700	8 320	8 320	Перми	0,0	0,0	5 444,719	16 740,000	16 740,000

2.6. строку «Итого по мероприятию 1.1.1.7.1, в том числе по источникам финансирования» изложить в следующей редакции:

Итого по мероприятию 1.1.1.7.1, в том числе по источникам финансирования	бюджет города Перми	10 284,200	60 591,873	13 266,859	19 740,000	19 740,000
--	---------------------	------------	------------	------------	------------	------------

2.7. строки 1.1.1.7.2.1, «Итого по мероприятию 1.1.1.7.2, в том числе по источникам финансирования» изложить в следующей редакции:

1.1.1.7.2.1 количество муниципальных казенных учреждений, выполняющих целевые показатели эффективности (далее – Учреждение)	ед.	1	1	1	1	1	МКУ «ГорЗеленСтрой»	бюджет города Перми	8 388,900	40 641 547	57 820,300	67 554,500	67 554,500
Итого по мероприятию 1.1.1.7.2, в том числе по источникам финансирования								бюджет города Перми	8 388,900	40 641 547	57 820,300	67 554,500	67 554,500

2.8. строку 1.1.1.7.3.2 изложить в следующей редакции:

1.1.1.7.3.2	количество деревьев на территории города Перми, в отношении которых выполнена санитарная обрезка	ед.	-	1 489	1 489	1 572	1 489	МКУ «ГорЗелен-Строй»	бюджет города Перми	0,0	7 429, 600	5 510, 546	7 708, 900	7 429, 600
-------------	--	-----	---	-------	-------	-------	-------	----------------------	---------------------	-----	------------	------------	------------	------------

2.9. строки «Итого по мероприятию 1.1.1.7.3, в том числе по источникам финансирования», «Итого по основному мероприятию 1.1.1.7, в том числе по источникам финансирования» изложить в следующей редакции:

Итого по мероприятию 1.1.1.7.3, в том числе по источникам финансирования	бюджет города Перми	0,0	12 271, 295	23 222, 308	29 792, 464	28 240, 424
Итого по основному мероприятию 1.1.1.7, в том числе по источникам финансирования	бюджет города Перми	18 673, 100	113 504, 715	94 309, 467	117 086, 964	115 534, 924

2.10. строки 1.1.1.8.1.1, 1.1.1.8.1.2 изложить в следующей редакции:

1.1.1.8.1.1	разработанная проектная документация	ед.	-	1	1	-	МКУ «УТЗ»	бюджет города Перми	0,0	11 364, 60883	10 079, 74317	0,0
1.1.1.8.1.2	выполненные строительно-монтажные работы	ед.	-	-	1	-	МКУ «УТЗ»	бюджет города Перми	0,0	0,0	134 126, 85783	0,0

2.11. строку 1.1.1.8.1.4 изложить в следующей редакции:

1.1.1.8.1.4	выполненное подключение (технологическое присоединение) к инженерным сетям при строительстве городского питомника растений на земельном участке с кадастровым номером 59:01:000000:91384	ед.	-	1	1	-	МКУ «УТЗ»	бюджет города Перми	0,0	1 234, 77360	2 813, 39689	450,000	0,0
-------------	--	-----	---	---	---	---	-----------	---------------------	-----	--------------	--------------	---------	-----

2.12. строки «Итого по мероприятию 1.1.1.8.1, в том числе по источникам финансирования», «Итого по основному мероприятию 1.1.1.8, в том числе по источникам финансирования» изложить в следующей редакции:

Итого по мероприятию 1.1.1.8.1, в том числе по источникам финансирования	бюджет города Перми	0,0	1 374, 881	15 512, 778	144 656, 601	0,0
Итого по основному мероприятию 1.1.1.8, в том числе по источникам финансирования	бюджет города Перми	0,0	1 374, 881	15 512, 778	144 656, 601	0,0

2.13. строку «Итого по задаче 1.1.1, в том числе по источникам финансирования» изложить в следующей редакции:

Итого по задаче 1.1.1, в том числе по источникам финансирования	итого	41 018,000	452 977,998	637 059,668	447 107,392	194 042,787
	бюджет города Перми	21 754,800	221 180,933	439 116,286	393 656,702	194 042,787
	бюджет города Перми (неиспользованные ассигнования отчетного года)	0,0	0,0	18 881,774	0,0	0,0
	бюджет Пермского края	210,000	212 743,865	63 458,655	53 450,690	0,0
	бюджет Пермского края (неиспользованные ассигнования отчетного года)	0,0	0,0	115 602,953	0,0	0,0
внебюджетные источники	19 053,200	19 053,200	0,0	0,0	0,0	

2.14. строки 1.1.3.1.1.10, «Итого по ПНР» изложить в следующей редакции:

1.1.3.1.1.10	количество информационных, экологических просветительских мероприятий	ед.	-	191	204	204	МКУ «ГорЗелен-Строй»	бюджет города Перми	0,0	0,0	5 593,000	7 088,000
			-	31	-	МКУ «ПермГор-Лес»	0,0		0,0	1 143,700	0,0	
Итого по ПНР	ед.	-	222	204	204			бюджет города Перми	0,0	0,0	6 736,700	7 088,000

2.15. строки «Итого по мероприятию 1.1.3.1.1, в том числе по источникам финансирования», «Итого по задаче 1.1.3, в том числе по источникам финансирования» изложить в следующей редакции:

Итого по мероприятию 1.1.3.1.1, в том числе по источникам финансирования	итого	4 532,600	5 350,835	13 542,300	14 178,600	14 221,300
	бюджет города Перми	4 532,600	5 350,835	13 062,300	14 178,600	14 221,300
Итого основному по мероприятию 1.1.3.1, в том числе по источникам финансирования	бюджет города Перми (неиспользованные ассигнования отчетного года)	0,0	0,0	480,000	0,0	0,0
	итого	4 532,600	5 350,835	13 542,300	14 178,600	14 221,300
Итого по задаче 1.1.3, в том числе по источникам финансирования	бюджет города Перми (неиспользованные ассигнования отчетного года)	0,0	0,0	480,000	0,0	0,0
	итого	4 532,600	5 350,835	13 542,300	14 178,600	14 221,300
Итого по задаче 1.1.3, в том числе по источникам финансирования	бюджет города Перми	4 532,600	5 350,835	13 062,300	14 178,600	14 221,300
	бюджет города Перми (неиспользованные ассигнования отчетного года)	0,0	0,0	480,000	0,0	0,0

2.16. строку «Всего по подпрограмме 1.1, в том числе по источникам финансирования» изложить в следующей редакции:

Всего по подпрограмме 1.1, в том числе по источникам финансирования	всего	52 355,000	465 228,113	651 768,368	462 452,392	209 430,487
	бюджет города Перми	33 091,800	233 431,048	453 344,986	409 001,702	209 430,487
	бюджет города Перми (неиспользованные ассигнования отчетного года)	0,0	0,0	19 361,774	0,0	0,0
	бюджет Пермского края	210,000	212 743,865	63 458,655	53 450,690	0,0
	бюджет Пермского края (неиспользованные ассигнования отчетного года)	0,0	0,0	115 602,953	0,0	0,0
внебюджетные источники		19 053,200	19 053,200	0,0	0,0	0,0

2.17. в таблице 1 приложения:

2.17.1. строки 14-15 изложить в следующей редакции:

14	Объемы и источники финансирования осуществления капитальных вложений в объекты муниципальной собственности города Перми по годам реализации, тыс. руб.	Источник финансирования	Объем финансирования, тыс. руб.			
			всего	2023 год	2024 год	2025 год
15	Ожидаемый конечный результат осуществления капитальных вложений в объекты муниципальной собственности города Перми по годам осуществления капитальных вложений Выполненные инженерно-геодезические, инженерно-геологические, инженерно-экологические, инженерно-гидрометеорологические изыскания Разработанная проектная документация Выполненные строительно-монтажные работы	бюджет города Перми	161 544,260	1 374,881	15 512,778	144 656,601
		ед. изм.	значение	год реализации		
		ед.	1	2024 год		
		ед.	1	2025 год		
		ед.	1	2025 год		

2.17.2. строку 19 изложить в следующей редакции:

19	Практические действия по осуществлению капитальных вложений в объект	мероприятия по осуществлению капитальных вложений в объект	срок реализации	
		разработка проектной документации	2024-2025	
		выполнение строительно-монтажных работ и ввод в эксплуатацию	2025	

3. В разделе «Система программных мероприятий подпрограммы 1.2 «Сохранение и воспроизводство городских лесов» муниципальной программы «Охрана природы и лесное хозяйство города Перми»:

3.1. строки 1.2.2.1.1.8, «Итого по мероприятию 1.2.2.1.1, в том числе по источникам финансирования», «Итого по основному мероприятию 1.2.2.1, в том числе по источникам финансирования» изложить в следующей редакции:

1.2.2.1.1.8	количество муниципальных контрактов на содержание территории ООП «Черняевский лес»	ед.	-	-	10	3	3	МКУ «ПермГорЛес»	бюджет города Перми	0,0	0,0	13 892,602	10 199,619
-------------	--	-----	---	---	----	---	---	------------------	---------------------	-----	-----	------------	------------

Итого по мероприятию 1.2.2.1.1, в том числе по источникам финансирования	бюджет города Перми	6 037, 700	8 484, 992	28 773, 883	24 275, 100	24 275, 100
Итого по основному мероприятию 1.2.2.1, в том числе по источникам финансирования	бюджет города Перми	6 037, 700	8 484, 992	28 773, 883	24 275, 100	24 275, 100

3.2. строки «Итого по задаче 1.2.2, в том числе по источникам финансирования», «Всего по подпрограмме 1.2, в том числе по источникам финансирования» изложить в следующей редакции:

Итого по задаче 1.2.2, в том числе по источникам финансирования	итого	110 682, 500	242 521, 370	63 942, 572	24 275, 100	24 275, 100
	бюджет города Перми	9 049, 600	9 951, 592	30 768, 083	24 275, 100	24 275, 100
	бюджет Пермского края	101 632, 900	214 162, 200	0,0	0,0	0,0
	бюджет Пермского края (неиспользованные ассигнования отчетного года)	0,0	18 407, 578	33 174, 489	0,0	0,0
	всего	156 175, 000	308 771, 660	131 174, 172	97 925, 500	97 925, 500
Всего по подпрограмме 1.2, в том числе по источникам финансирования	бюджет города Перми	54 534, 100	76 193, 882	97 991, 683	97 917, 500	97 917, 500
	бюджет Пермского края	101 632, 900	214 162, 200	0,0	0,0	0,0
	бюджет Пермского края (неиспользованные ассигнования отчетного года)	0,0	18 407, 578	33 174, 489	0,0	0,0
	внебюджетные источники	8,000	8,000	8,000	8,000	8,000

4. В разделе «Система программных мероприятий подпрограммы 2.1 «Обращение с животными без владельцев» муниципальной программы «Охрана природы и лесное хозяйство города Перми»:

4.1. строки 2.1.1.2.1.2, «Итого по ПНР» изложить в следующей редакции:

2.1.1.2.1.2	количество площадок для выгула и дрессировки собак, находящихся на содержании	ед.	-	-	2	2	2	АДР	бюджет города Перми	0,0	0,0	192,737	484,600	484,600
			-	-	2	2	2	АИР	бюджет города Перми	0,0	0,0	150,833	690,900	690,900
			-	-	1	1	1	АЛР	бюджет города Перми	0,0	0,0	106,634	242,300	242,300
			-	-	1	1	1	АМР	бюджет города Перми	0,0	0,0	132,400	242,300	242,300

5. В приложении 1:

5.1. строку 1.1.1.6.2.3 изложить в следующей редакции:

1.1.1.6.2.3	Обустройство территорий в рамках проекта «Зеленое кольцо» в долине реки Данилихи: экопарк «Долина реки Данилихи»	МКУ «ГорЗелен-Строй»	01.01.2024	31.12.2024	количество обустроенных территорий в рамках проекта «Зеленое кольцо» в долине реки Данилихи: экопарк «Долина реки Данилихи»	ед.	2	бюджет города Перми бюджет города Перми (неиспользованные ассигнования отчетного года) бюджет Пермского края бюджет Пермского края (неиспользованные ассигнования отчетного года)	131 559,945 15 853,414 0,0 101 999,985
-------------	--	----------------------	------------	------------	---	-----	---	--	---

5.2. строки «Итого по мероприятию 1.1.1.6.2, в том числе по источникам финансирования», «Итого по основному мероприятию 1.1.1.6, в том числе по источникам финансирования» изложить в следующей редакции:

Итого по мероприятию 1.1.1.6.2, в том числе по источникам финансирования		итого		497 493,067
		бюджет города Перми		299 549,685
		бюджет города Перми (неиспользованные ассигнования отчетного года)		18 881,774
		бюджет Пермского края		63 458,655
Итого по основному мероприятию 1.1.1.6, в том числе по источникам финансирования		итого		115 602,953
		бюджет города Перми		503 451,567
		бюджет города Перми (неиспользованные ассигнования отчетного года)		305 508,185
		бюджет Пермского края		18 881,774
		бюджет Пермского края (неиспользованные ассигнования отчетного года)		63 458,655
		бюджет Пермского края (неиспользованные ассигнования отчетного года)		115 602,953

5.3. строку 1.1.1.7.1.1 изложить в следующей редакции:

1.1.1.7.1.1	Приобретение и посадка саженцев (деревьев и кустарников)	МКУ «ГорЗелен-Строй»	09.01.2024	28.12.2024	количество приобретенного посадочного материала – деревьев и кустарников	ед.	16 700	бюджет города Перми	5 444,719
-------------	--	----------------------	------------	------------	--	-----	--------	---------------------	-----------

5.4. строку «Итого по мероприятию 1.1.1.7.1, в том числе по источникам финансирования» изложить в следующей редакции:

Итого по мероприятию 1.1.1.7.1, в том числе по источникам финансирования		бюджет города Перми		13 266,859
--	--	---------------------	--	------------

5.5. строку 1.1.1.7.2.1, «Итого по мероприятию 1.1.1.7.2, в том числе по источникам финансирования» изложить в следующей редакции:

1.1.1.7.2.1	Обеспечение деятельности казенного учреждения	МКУ «ГорЗелен-Строй»	01.01.2024	31.12.2024	количество муниципальных казенных учреждений, выполняющих целевые показатели эффективности	ед.	1	бюджет города Перми	57 820,300
-------------	---	----------------------	------------	------------	--	-----	---	---------------------	------------

Итого по мероприятию 1.1.1.7.2, в том числе по источникам финансирования	бюджет города Перми	57 820,300
--	---------------------	------------

5.6. строку «Итого по основному мероприятию 1.1.1.7, в том числе по источникам финансирования» изложить в следующей редакции:

Итого по основному мероприятию 1.1.1.7, в том числе по источникам финансирования	бюджет города Перми	94 309,467
--	---------------------	------------

5.7. строки 1.1.1.8.1.2-1.1.1.8.1.5 признать утратившими силу;

5.8. после строки 1.1.1.8.1.6 дополнить строкой 1.1.1.8.1.7 следующего содержания:

1.1.1.8.1.7	Выполнение работ по инженерно-геодезическим, инженерно-геологическим, инженерно-экологическим, инженерно-гидрометеорологическим изысканиям при строительстве городского питомника растений на земельном участке с кадастровым номером 59:01:0000000:91384	МКУ «УТЗ»	06.06.2024	01.07.2024	выполненные инженерно-геодезические, инженерно-геологические, инженерно-экологические, инженерно-гидрометеорологические изыскания	ед.	1	бюджет города Перми	11 364,60883
-------------	---	-----------	------------	------------	---	-----	---	---------------------	--------------

5.9. строки «Итого по мероприятию 1.1.1.8.1, в том числе по источникам финансирования», «Итого по основному мероприятию 1.1.1.8, в том числе по источникам финансирования», «Итого по задаче 1.1.1, в том числе по источникам финансирования» изложить в следующей редакции:

Итого по мероприятию 1.1.1.8.1, в том числе по источникам финансирования	бюджет города Перми	15 512,778
Итого по основному мероприятию 1.1.1.8, в том числе по источникам финансирования	бюджет города Перми	15 512,778
Итого по задаче 1.1.1, в том числе по источникам финансирования	итого	637 059,668
	бюджет города Перми	439 116,286
	бюджет города Перми (неиспользованные ассигнования отчетного года)	18 881,774
	бюджет Пермского края	63 458,655
	бюджет Пермского края (неиспользованные ассигнования отчетного года)	115 602,953
	внебюджетные источники	0,0

5.10. строки 1.1.3.1.1.10, «Итого по ПНР» изложить в следующей редакции:

1.1.3.1.1.10	Проведение информационных, эколого-просветительских мероприятий	МКУ «ГорЗелен-Строй»	27.02.2024	28.12.2024	количество информационных, экологопросветительских мероприятий	ед.	191	бюджет города Перми	5 593,000
		МКУ «ПермГорЛес»	01.08.2024	28.12.2024					
Итого по ПНР						ед.	222	бюджет города Перми	6 736,700

5.11. строку «Всего по подпрограмме 1.1, в том числе по источникам финансирования» изложить в следующей редакции:

Всего по подпрограмме 1.1, в том числе по источникам финансирования		всего		651 767,368
		бюджет города Перми		453 344,986
		бюджет города Перми (неиспользованные ассигнования отчетного года)		19 361,774
		бюджет Пермского края		63 458,655
		бюджет Пермского края (неиспользованные ассигнования отчетного года)		115 602,953
		внебюджетные источники		0,0

6. В приложении 2:

6.1. строки 1.2.2.1.1.8, «Итого по мероприятию 1.2.2.1.1, в том числе по источникам финансирования», «Итого по основному мероприятию 1.2.2.1, в том числе по источникам финансирования» изложить в следующей редакции:

1.2.2.1.1.8	Содержание территории ООПТ «Черняевский лес»	МКУ «Перм-ГорЛес»	09.01.2024	31.12.2024	количество муниципальных кон-трактов на содержание террито-рии ООПТ «Черняевский лес»	ед.	10	бюджет города Перми	13 892,602
Итого по мероприятию 1.2.2.1.1, в том числе по источникам финансирования									
Итого по основному мероприятию 1.2.2.1, в том числе по источникам финансирования									
								бюджет города Перми	28 773,883
								бюджет города Перми	28 773,883

6.2. строку «Итого по задаче 1.2.2, в том числе по источникам финансирования» изложить в следующей редакции:

Итого по задаче 1.2.2, в том числе по источникам финансирования		итого		63 942,572
		бюджет города Перми		30 768,083
		бюджет Пермского края (неиспользованные ассигнования отчетного года)		33 174,489

6.3. строку «Всего по подпрограмме 1.2, в том числе по источникам финансирования» изложить в следующей редакции:

Всего по подпрограмме 1.2, в том числе по источникам финансирования		всего		131 174,172
		бюджет города Перми		97 991,683
		бюджет Пермского края (неиспользованные ассигнования отчетного года)		33 174,489
		внебюджетные источники		8,000

7. В приложении 3:

7.1. строки 2.1.1.2.1.1, «Итого по ПНР» изложить в следующей редакции:

2.1.1.2.1.1	Содержание площадок для выгула и дрессировки собак	АДР	01.01.2024	31.12.2024	количество площадок для выгула и дрессировки собак, находящихся на содержании	ед.	2	бюджет города Перми	192,737
		АИР	01.01.2024	31.12.2024			2	бюджет города Перми	150,833
		АЛР	01.01.2024	31.12.2024			1	бюджет города Перми	106,634
		АМР	01.01.2024	31.12.2024			1	бюджет города Перми	132,400
		АОР	01.01.2024	31.12.2024			2	бюджет города Перми	146,688
АКР	01.01.2024	31.12.2024	3	бюджет города Перми	352,079				
АСР	01.01.2024	31.12.2024	4	бюджет города Перми	850,300				

Итого по ПНР	14	бюджет города Перми	1 931,671
7.2. строку «Итого по мероприятию 2.1.1.2.1, в том числе по источникам финансирования» изложить в следующей редакции:			
Итого по мероприятию 2.1.1.2.1, в том числе по источникам финансирования		бюджет города Перми	1 948,271
7.3. строки «Итого по основному мероприятию 2.1.1.1.2, в том числе по источникам финансирования», «Итого по задаче 2.1.1, в том числе по источникам финансирования» изложить в следующей редакции:			
Итого по основному мероприятию 2.1.1.2, в том числе по источникам финансирования		бюджет города Перми	1 948,271
Итого по задаче 2.1.1, в том числе по источникам финансирования		итого	64 753,983
		бюджет города Перми	35 666,683
		бюджет Пермского края	29 087,300
7.4. строку «Всего по подпрограмме 2.1, в том числе по источникам финансирования» изложить в следующей редакции:			
Всего по подпрограмме 2.1, в том числе по источникам финансирования		всего	147 433,754
		бюджет города Перми	36 154,770
		бюджет Пермского края	29 087,300
		бюджет Пермского края (неиспользованные ассигнования отчетного года)	82 191,684



АДМИНИСТРАЦИЯ ГОРОДА ПЕРМИ ПОСТАНОВЛЕНИЕ

27.09.2024

№ 806

О внесении изменений в приложение 1 к Положению о системе оплаты труда работников муниципального казенного учреждения «Административно-хозяйственная служба системы образования» г. Перми», утвержденному постановлением администрации города Перми от 13.10.2023 № 984

В соответствии со статьей 144 Трудового кодекса Российской Федерации, Федеральным законом от 06 октября 2003 г. № 131-ФЗ «Об общих принципах организации местного самоуправления в Российской Федерации», Уставом города Перми, решением Пермской городской Думы от 22 сентября 2009 г. № 209 «Об утверждении Положения об оплате труда работников муниципальных учреждений города Перми» администрация города Перми ПОСТАНОВЛЯЕТ:

1. Внести изменения в приложение 1 к Положению о системе оплаты труда работников муниципального казенного учреждения «Административно-хозяйственная служба системы образования» г. Перми», утвержденному постановлением администрации города Перми от 13 октября 2023 г. № 984 (в ред. от 26.12.2023 № 1472), изложив в редакции согласно приложению к настоящему постановлению.

2. Настоящее постановление вступает в силу с 01 октября 2024 г., но не ранее дня официального обнародования посредством официального опубликования в печатном средстве массовой информации «Официальный бюллетень органов местного самоуправления муниципального образования город Пермь».

3. Управлению по общим вопросам администрации города Перми обеспечить обнародование настоящего постановления посредством официального опубликования в печатном средстве массовой информации «Официальный бюллетень органов местного самоуправления муниципального образования город Пермь».

4. Информационно-аналитическому управлению администрации города Перми обеспечить обнародование настоящего постановления посредством официального опубликования в сетевом издании «Официальный сайт муниципального образования город Пермь www.gorodperm.ru».

5. Контроль за исполнением настоящего постановления возложить на заместителя главы администрации города Перми Мальцеву Е.Д.

И.о. Главы города Перми

О.Н. Андрианова

Приложение
к постановлению администрации
города Перми
от 27.09.2024 № 806

Таблица 1

РАЗМЕРЫ

**должностных окладов работников муниципального казенного учреждения
«Административно-хозяйственная служба системы образования» г. Перми, занимающих
должности, включенные в профессиональные квалификационные группы общепрофессиональных
должностей руководителей, специалистов и служащих**

№	Квалификационные уровни	Наименование должности	Должностной оклад, руб.*
1	2	3	4
1	Профессиональная квалификационная группа «Общепрофессиональные профессии рабочих первого уровня»		
1.1	1-й квалификационный уровень	уборщик служебных помещений, уборщик территорий	7 875

1	2	3	4
2	Профессиональная квалификационная группа «Общепрофессиональные должности служащих второго уровня»		
2.1	1-й квалификационный уровень	секретарь руководителя	10 013
2.2	2-й квалификационный уровень	заведующий хозяйством	10 867
3	Профессиональная квалификационная группа «Общепрофессиональные должности служащих третьего уровня»		
3.1	1-й квалификационный уровень	инженер	13 974
3.2	4-й квалификационный уровень	ведущий инженер	17 067
4	Профессиональная квалификационная группа «Общепрофессиональные должности служащих четвертого уровня»		
4.1	1-й квалификационный уровень	начальник отдела	19 959

* С учетом индексации должностных окладов на 4,9 % с 01 октября 2024 г.

Таблица 2

РАЗМЕРЫ
должностных окладов директора, заместителя директора,
главного инженера муниципального казенного учреждения
«Административно-хозяйственная служба системы образования» г. Перми

№	Наименование должности	Должностной оклад, руб.*
1	2	3
1	Директор	34 196
2	Заместитель директора	23 935
3	Главный инженер	23 935

* С учетом индексации должностных окладов на 4,9 % с 01 октября 2024 г.

ПРАВОВЫЕ АКТЫ ФУНКЦИОНАЛЬНЫХ ОРГАНОВ АДМИНИСТРАЦИИ ГОРОДА ПЕРМИ



АДМИНИСТРАЦИЯ ГОРОДА ПЕРМИ НАЧАЛЬНИК ДЕПАРТАМЕНТА ОБРАЗОВАНИЯ

РАСПОРЯЖЕНИЕ

26.09.2024

№ 059-08-01-26-319

О внесении изменений в устав муниципального автономного дошкольного образовательного учреждения «Детский сад № 369» г. Перми, утвержденный распоряжением начальника департамента образования администрации города Перми от 14.10.2021 № 059-08-01-26-336

В соответствии с Федеральным законом от 03 ноября 2006 г. № 174-ФЗ «Об автономных учреждениях», решением Пермской городской Думы от 12 сентября 2006 г. № 224 «О департаменте образования администрации города Перми», постановлениями администрации города Перми от 28 января 2011 г. № 24 «О Порядке создания, реорганизации, изменения типа и ликвидации муниципальных учреждений города Перми, утверждения уставов муниципальных учреждений города Перми и внесения в них изменений»:

1. Внести изменения в устав муниципального автономного дошкольного образовательного учреждения «Детский сад № 369» г.Перми, утвержденный распоряжением начальника департамента образования администрации города Перми от 26 марта 2021 г. № 059-08-01-26-336 (в ред. от 26.04.2024 № 059-08-01-26-165), согласно приложению к настоящему распоряжению.

2. Уполномочить руководителя (заведующего) Корнину Ирину Владимировну на осуществление необходимых действий по государственной регистрации изменений, вносимых в устав муниципального автономного дошкольного образовательного учреждения «Детский сад № 369» г.Перми.

3. Руководителю (заведующему) Корниной И.В. после государственной регистрации изменений, вносимых в устав учреждения:

3.1. представить копии листа записи о внесении записи в Единый государственный реестр юридических лиц, изменений, внесенных в устав учреждения, в департамент образования администрации города Перми, департамент имущественных отношений администрации города Перми, департамент финансов администрации города Перми в 5-дневный срок со дня регистрации изменений, вносимых в устав;

3.2. разместить изменения в устав на сайте учреждения, Едином Портале Пермского Образования <http://permedu.ru>;

3.3. уведомить иные организации, где находятся учтенные экземпляры устава, об изменениях, внесенных в устав учреждения.

4. Настоящее распоряжение вступает в силу со дня официального опубликования в печатном средстве массовой информации «Официальный бюллетень органов местного самоуправления муниципального образования город Пермь».

5. Отделу обеспечения деятельности департамента по общим и юридическим вопросам департамента образования администрации города Перми обеспечить опубликование настоящего распоряжения в печатном средстве массовой информации «Официальный бюллетень органов местного самоуправления муниципального образования город Пермь».

6. Контроль за исполнением настоящего распоряжения возложить на начальника отдела обеспечения деятельности департамента по общим и юридическим вопросам департамента образования администрации города Перми Степанову М.П.

О.С. Ершова

Приложение
к распоряжению начальника
департамента образования
администрации города Перми
от 26.09.2024 № 059-08-01-26-319

ИЗМЕНЕНИЯ

в Устав муниципального автономного дошкольного образовательного учреждения «Детский сад № 369»
г. Перми, утвержденный распоряжением начальника департамента образования администрации
города Перми от 14 октября 2021 г. № 059-08-01-26-336
(в ред. от 26.04.2024 № 059-08-01-26-165)

г. Пермь, 2024

1. Пункт 1.3. Устава изложить в следующей редакции:

«1.3. Место нахождения и почтовый адрес Учреждения: 614083, Россия, Пермский край, г. Пермь, ул. Холмогорская, д. 4, к. А. По указанному адресу размещается постоянно действующий исполнительный орган Учреждения – руководитель (заведующий).

Деятельность Учреждения оказывается также по следующим адресам:

614083, Россия, Пермский край, г.Пермь, ул. Братская, д. 6 А;

614083, Россия, Пермский край, г.Пермь, ул. Балхашская, д. 203;

614083, Россия, Пермский край, г.Пермь, ул. Братская, д. 10 а.

Основным видом деятельности Учреждения является образовательная деятельность, присмотр и уход.

Деятельность по воспитанию в рамках образовательной деятельности направлена, в том числе на решение задач Комплексного плана противодействия идеологии терроризма в Российской Федерации на 2024-2028 годы.».

2. Пункт 2.7. изложить в следующей редакции:

«2.7. В Учреждении функционируют группы следующих направленностей:

– группы общеразвивающей направленности (полного дня с 12-часовым пребыванием и кратковременным 4-часовым пребыванием);

– группы комбинированной направленности (полного дня с 12-часовым пребыванием);

– семейные дошкольные группы общеразвивающей направленности (полного дня с 12-часовым пребыванием и кратковременным 4-часовым пребыванием).».

ПРАВОВЫЕ АКТЫ ТЕРРИТОРИАЛЬНЫХ ОРГАНОВ АДМИНИСТРАЦИИ ГОРОДА ПЕРМИ



АДМИНИСТРАЦИЯ ГОРОДА ПЕРМИ

ГЛАВА АДМИНИСТРАЦИИ
МОТОВИЛИХИНСКОГО РАЙОНА

РАСПОРЯЖЕНИЕ

24.09.2024

№ 059-36-01-05-243

Об утверждении состава общественной комиссии по обсуждению проекта муниципальной программы формирования современной городской среды на 2018-2025 годы в части благоустройства дворовых территорий в Мотовилихинском районе города Перми

На основании постановления администрации города Перми от 24 августа 2017 г. № 650 «Об общественных комиссиях по обсуждению проекта муниципальной программы формирования современной городской среды на 2018-2025 годы в части благоустройства дворовых территорий в районах города Перми, общественном обсуждении

проекта муниципальной программы формирования современной городской среды на 2018-2025 годы):

1. Создать общественную комиссию по обсуждению проекта муниципальной программы формирования современной городской среды на 2018-2025 годы в части благоустройства дворовых территорий в Мотовилихинском районе города Перми (далее - Комиссия).

2. Утвердить состав Комиссии согласно приложению к настоящему распоряжению.

3. Признать утратившим силу распоряжение главы администрации Мотовилихинского района города Перми от 16 января 2024 г. № 059-36-01-05-1 «Об утверждении состава общественной комиссии по обсуждению проекта муниципальной программы формирования современной городской среды на 2018-2025 годы в части благоустройства дворовых территорий в Мотовилихинском районе города Перми».

4. Настоящее распоряжение вступает в силу со дня официального обнародования посредством официального опубликования в печатном средстве массовой информации «Официальный бюллетень органов местного самоуправления муниципального образования город Пермь».

5. Общему отделу администрации Мотовилихинского района города Перми обеспечить обнародование настоящего распоряжения посредством официального опубликования в печатном средстве массовой информации «Официальный бюллетень органов местного самоуправления муниципального образования город Пермь».

6. Контроль за исполнением распоряжения возложить на первого заместителя главы администрации Мотовилихинского района города Перми Назарова Р.Р.

И.о. главы администрации
Мотовилихинского района города Перми

А.В. Чернятьев

УТВЕРЖДЕН
распоряжением главы администрации
Мотовилихинского района города Перми
от 24.09.2024 № 059-36-01-05-243

СОСТАВ

общественной комиссии

по обсуждению проекта муниципальной программы формирования современной городской среды на 2018-2025 годы в части благоустройства дворовых территорий в Мотовилихинском районе города Перми

Председатель: Чернятьев Андрей Викторович	- и.о. главы администрации Мотовилихинского района города Перми
Заместитель председателя: Назаров Радик Рустамович	- первый заместитель главы администрации Мотовилихинского района города Перми
Секретарь: Белов Артем Александрович	- и.о. начальника отдела благоустройства администрации Мотовилихинского района города Перми
Члены комиссии:	
Гебеков Тимур Магомедзапирович	- начальник отдела ЖКХ и жилищных отношений администрации Мотовилихинского района города Перми
Дерягина Ксения Андреевна	- и.о. начальника отдела градостроительства, земельных и имущественных отношений администрации Мотовилихинского района города Перми
Еловицова Татьяна Александровна	- председатель Мотовилихинской районной организации Пермской краевой организации «Всероссийского общества инвалидов» (по согласованию)

Костарева Екатерина Валерьевна	- начальник сектора развития имущественного комплекса отдела развития физической культуры и спорта комитета по физической культуре и спорту администрации города Перми (по согласованию)
Кукушкин Александр Викторович	- председатель совета ветеранов (пенсионеров) войны, труда, Вооруженных сил и правоохранительных органов Мотовилихинского района города Перми (по согласованию)
Майоров Михаил Александрович	- эксперт общественной палаты Пермского края (по согласованию)
Маркова Елена Александровна	- руководитель общественной приемной Партии «ЕДИНАЯ РОССИЯ» Мотовилихинского района города Перми (по согласованию)
Семенов Максим Владимирович	- начальник территориального подразделения Мотовилихинского района муниципального казенного учреждения «Содержание объектов благоустройства» (по согласованию)
Числова Наталья Ивановна	- начальник юридического отдела администрации Мотовилихинского района города Перми
	- представитель департамента земельных отношений администрации города Перми (по согласованию)
	- представитель департамента градостроительства и архитектуры администрации города Перми (по согласованию)
	- депутат Пермской городской Думы по соответствующему избирательному округу, на территории которого планируется выполнение работ по благоустройству (по согласованию)
	- председатель совета территориального общественного самоуправления, на территории которого планируется выполнение работ по благоустройству (по согласованию)
	- представитель регионального штаба общероссийского общественного движения «Народный фронт «За Россию» (по согласованию)

РАЗДЕЛ ВТОРОЙ ОФИЦИАЛЬНАЯ ИНФОРМАЦИЯ

**Перечень объектов недвижимого имущества, составляющих имущество казны
муниципального образования город Пермь и предназначенных для предоставления в аренду,
по состоянию на 01.10.2024 г.**

Адрес на сайте: <http://www.gorodperm.ru>

Дзержинский район								
№ п/п	Адрес объекта	Площадь основная (кв.м)	Доля совместно используемой площади (кв.м)	Характеристика объекта	Оценочный отчет независимого оценщика		Дата проведения аукциона на право заключения договоров аренды муниципального имущества	Примечание
					реквизиты (номер, дата)	размер арендной платы (без НДС), руб./кв.м в месяц		
1	ул. Екатерининская, 220 (кадастровый номер: 59:01:4410222:987)	30,60	0,00	подвал, вход совместный, высота потолков 2,73 м, ХВС, К, О, Э				
2	г. Пермь, Дзержинский район, ст. Пермь-Сортировочная, НГЧ-2 (кадастровый номер: 59:01:1717138:405 (1771,6 кв.м), 59:01:1717138:308 (24,3 кв.м), 59:01:0000000:75367 (266,0 кв.м), 59:01:1717138:309 (719,5 кв.м), 59:01:1717138:299 (134,7 кв.м), реестровый номер: 17231 (24,6 кв.м), 453763 (219,5 кв.м), 453769 (забор), кадастровый номер: 59:01:0000000:51619 (подъездные пути)	2940,70	0,00	ОСЗ, пути подъездные железнодорожные на производственной базе, навесы, забор базы железобетонный				
Итого по району		2971,30	0,00					

Индустриальный район

№ п/п	Адрес объекта	Площадь основная (кв.м)	Доля совместно используемой площади (кв.м)	Характеристика объекта	Оценочный отчет независимого оценщика		Дата проведения аукциона на право заключения договоров аренды муниципального имущества	Примечание
					реквизиты (номер, дата)	размер арендной платы (без НДС), руб./кв.м в месяц		
3	ул. Кавалерийская,3 (кадастровый номер: 59:01:4416003:1692)	132,50	5,50	подвал, вход совместный, высота потолков 2,32 м, ХВС,ГВС,К,О,Э	№ 42474761-2 от 09.04.2024	246,74	18.06.2024 30.07.2024 10.09.2024	
4	ул. Кавалерийская,3 (кадастровый номер: 59:01:4416003:1694 (2,0 кв.м), 59:01:4416003:1695 (79,1 кв.м))	81,10	3,40	подвал, вход совместный, высота потолков 2,32 м, ХВС,ГВС,К,О,Э	№ 42474761-3 от 09.04.2024	267,69	18.06.2024 30.07.2024 10.09.2024	
5	ул. Качалова,32 (кадастровый номер: 59:01:4410846:396)	198,40	0,00	подвал, вход совместный, высота потолков 2,36 м, ХВС,ГВС,К,О,Э	№ 42474761-5 от 09.04.2024	265,98	18.06.2024 30.07.2024 10.09.2024	ФИП
6	ул. Космонавта Леонова,23 (кадастровый номер: 59:01:4410846:688)	292,50	0,00	подвал, вход совместный, высота потолков 2,50 м, ХВС,ГВС,К,О,Э				ФИП
7	пр-т Декабристов,6 (кадастровый номер: 59:01:4410656:805)	66,00	0,00	подвал, вход совместный, высота потолков 2,97 м, ХВС,ГВС,К,Э				
Итого по району		770,50	8,90					

Кировский район

№ п/п	Адрес объекта	Площадь основная (кв.м)	Доля совместно используемой площади (кв.м)	Характеристика объекта	Оценочный отчет независимого оценщика		Дата проведения аукциона на право заключения договоров аренды муниципального имущества	Примечание
					реквизиты (номер, дата)	размер арендной платы (без НДС), руб./кв.м в месяц		
8	ул. 4-й Пятилетки,2а (кадастровый номер: 59:01:1717029:512)	19,10	0,00	1 этаж, вход совместный, высота потолков 3,0 м, О,Э				
9	ул. 4-й Пятилетки,2а (кадастровый номер: 59:01:1717029:514)	18,30	0,00	1 этаж, вход совместный, высота потолков 3,0 м, О,Э				

10	ул. Александра Невского,27 (кадастровый номер: 59:01:1713014:296)	126,70	0,00	подвал, вход отдельный, высота потолков 2,09 м, ХВС,ГВС,К,Э				ФИП
Итого по району		164,10	0,00					

Мотовилихинский район

№ п/п	Адрес объекта	Площадь основная (кв.м)	Доля совместно используемой площади (кв.м)	Характеристика объекта	Оценочный отчет независимого оценщика		Дата проведения аукциона на право заключения договоров аренды муниципального имущества	Примечание
					реквизиты (номер, дата)	размер арендной платы (без НДС), руб./кв.м в месяц		
11	бульвар Гагарина,30б (кадастровый номер: 59:01:4311902:6084)	29,40	0,0	1 этаж, вход совместный, высота потолков 3,46 м, О,Э				
12	ул. Лебедева,43 (кадастровый номер: 59:01:4311736:865)	256,10	0,0	подвал, вход совместный, высота потолков от 2,11 м до 3,75 м, ХВС,ГВС,К,О,Э				ФИП
13	ул. Постановова,7 (кадастровый номер: 59:01:4211197:1536)	13,00	5,30	1 этаж, вход совместный, высота потолков 2,56 м, О,Э (ХВС,ГВС,К в местах общего пользования)	№ 43959691-3 от 22.05.2024	169,40		
Итого по району		298,50	5,30					

Орджоникидзевский район

	Адрес объекта	Площадь основная (кв.м)	Доля совместно используемой площади (кв.м)	Характеристика объекта	Оценочный отчет независимого оценщика		Дата проведения аукциона на право заключения договоров аренды муниципального имущества	Примечание
					реквизиты (номер, дата)	размер арендной платы (без НДС), руб./кв.м в месяц		
14	ул. Генерала Черняховского,21 (кадастровый номер: 59:01:3810197:271)	302,4	0,00	подвал, вход совместный, высота 2,56 м, ХВС,ГВС,К,О,Э	№ 43899337 от 22.05.2024	124,00	30.07.2024 10.09.2024 10.09.2024	
15	пер. Дубровский 1-й, д.6 (кадастровый номер: 59:01:2912574:246)	87,5	0,00	подвал, вход отдельный, высота потолков 2,71 м, ХВС,ГВС,К,О,Э				ФИП
Итого по району		389,90	0,00					

Свердловский район

№ п/п	Адрес объекта	Площадь основная (кв.м)	Доля совместно используемой площади (кв.м)	Характеристика объекта	Оценочный отчет независимого оценщика		Дата проведения аукциона на право заключения договоров аренды муниципального имущества	Примечание
					реквизиты (номер, дата)	размер арендной платы (без НДС), руб./кв.м в месяц		
16	ул. Братская,14 (кадастровый номер: 59:01:4311979:2714)	24,60	0,00	отдельно стоящее здание (сарай), Э				
17	ул. Героев Хасана,16 (реестровый номер: 491500)	103,30	0,00	подвал, вход отдельный, высота потолков 2,28 м, ХВС,ГВС,К,О,Э				
18	Комсомольский пр.,51 (кадастровый номер: 59:01:4410731:359)	35,60	0,00	подвал, вход отдельный, высота потолков 2,2 м, Э				ФИП
Итого по району		163,50	0,00					
Итого по городу:		4 757,80	14,20					

ФИП - фонд имущественной поддержки субъектов малого и среднего предпринимательства, ОКН - объект культурного наследия, ХВС - холодное водоснабжение, ГВС - горячее водоснабжение, К - канализация, О - отопление, Э - энергия, ОСЗ - отдельно стоящее здание

**По возникающим вопросам обращаться в МКУ "Содержание муниципального имущества"
ул. Н. Островского,27, телефон 210-91-24 (доп. 148)**

Сообщение

**о размещении проекта документа: «Схема теплоснабжения
в административных границах города Перми на период до 2043 года
(актуализация на 2025 год)»
на официальном сайте администрации города Перми**

Администрация города Перми приглашает принять участие в публичных слушаниях по рассмотрению проекта схемы теплоснабжения в административных границах города Перми на период до 2043 года (актуализация на 2025 год).

О дате и времени проведения публичных слушаний будет сообщено дополнительно.

Ознакомиться с проектом документа: «Схема теплоснабжения в административных границах города Перми на период до 2043 года (актуализация на 2025 год)» можно на официальном сайте муниципального образования «город Пермь» в информационно-коммуникационной сети Интернет www.gorodperm.ru в разделе «Деятельность/ Жилищно-коммунальное хозяйство/ Развитие инфраструктуры/ Схема теплоснабжения города Перми/ Актуализация на 2025 год», получить необходимую информацию в департаменте жилищно-коммунального хозяйства администрации города Перми по адресу: г.Пермь, ул.Ленина, д.34, телефон: 212 40 90, 212 14 39.

Предложения и замечания на проект документа могут быть направлены в департамент жилищно-коммунального хозяйства администрации города Перми по адресу: 614000, г.Пермь, ул.Ленина, д.34, каб.205 по **18.10.2024** (включительно).

СООБЩЕНИЕ
о возможном установлении публичного сервитута

Федеральное агентство железнодорожного транспорта настоящим сообщает, что в целях обеспечения строительства, реконструкции объектов инфраструктуры при реализации объекта «Северный железнодорожный обход г. Перми: «3 этап – Железнодорожный путь с примыканием к станции Кабельная», «4 этап – Железнодорожный путь с примыканием к станции Левшино», «5 этап – Мостовой переход через реку Кама». Переустройство инженерных коммуникаций сторонних собственников и ОАО «РЖД», предусмотренных подпунктом 2 части 5 статьи 4 Федерального закона от 31.07.2020 № 254-ФЗ «Об особенностях регулирования отдельных отношений в целях модернизации и расширения магистральной инфраструктуры и о внесении изменений в отдельные законодательные акты Российской Федерации», **возможно установление публичного сервитута в интересах ОАО «РЖД»** (ОГРН 1037739877295, ИНН 7708503727; 107174, Москва, ул. Новая Басманная, д. 2/1, стр. 1; dkrs-info@center.rzd.ru; 8 (499) 262-42-57) сроком 50 месяцев в отношении следующих земельных участков и земель в границах кадастрового квартала:

Кадастровый номер земельного участка/кадастрового квартала	Адрес или иное описание местоположения земельного участка	Срок, в течение которого использование земельного участка (его части) и (или) расположенного на нем объекта недвижимости в соответствии с их разрешенным использованием будет невозможно или существенно затруднено в связи с осуществлением деятельности, для обеспечения которой устанавливается публичный сервитут
59:01:3810302:381	г. Пермь, Орджоникидзевский район, ул. Соликамская, 307	12 месяцев
59:01:3810302:369	г. Пермь, Орджоникидзевский район, ул. Соликамская, 307	12 месяцев
59:01:3810302:98	г. Пермь, Орджоникидзевский район, ул. Соликамская, 307, корп. 1	12 месяцев
59:01:3810302	г. Пермь	12 месяцев
<p align="center">Федеральное агентство железнодорожного транспорта ул. Старая Басманная, Москва, д. 11/2, стр. 1, 105064 тел.: 8(499) 550-34-36; адрес электронной почты: info@roszeldor.ru время приема: согласно графику по предварительной записи</p> <p align="center">(адреса, по которым заинтересованные лица могут ознакомиться с поступившим ходатайством об установлении публичного сервитута и прилагаемым к нему описанием местоположения границ публичного сервитута, время приема заинтересованных лиц для ознакомления с поступившим ходатайством об установлении публичного сервитута)</p>		
<p align="center">Федеральное агентство железнодорожного транспорта ул. Старая Басманная, Москва, д. 11/2, стр. 1, 105064</p> <p>В течение 15 дней со дня опубликования данного сообщения в порядке, установленном для официального опубликования (обнародования) правовых актов поселения, городского округа, по месту нахождения земельного участка и (или) земель, в отношении которых подано указанное ходатайство (муниципального района в случае, если такие земельный участок и (или) земли расположены на межселенной территории)</p> <p align="center">(адрес, по которому заинтересованные лица могут подать заявления об учете прав на земельные участки, а также срок подачи указанных заявлений)</p>		
<p align="center">https://www.gorodperm.ru</p> <p align="center">https://rlw.gov.ru</p> <p align="center">(официальные сайты в информационно-телекоммуникационной сети «Интернет», на которых размещается сообщение о поступившем ходатайстве об установлении публичного сервитута)</p>		

<p>Распоряжение Росжелдора от 12.08.2021 № ИК-341-р (с изменениями от 17.07.2021 № АБ-431-р) «Об утверждении документации по планировке территории (проект планировки территории и проект межевания территории) для объекта «Северный железнодорожный обход г. Перми: «3 этап – Железнодорожный путь с примыканием к станции Кабельная», «4 этап – Железнодорожный путь с примыканием к станции Левшино», «5 этап – Мостовой переход через реку Кама». Переустройство инженерных коммуникаций сторонних собственников и ОАО «РЖД»</p> <p>(реквизиты решений об утверждении документа территориального планирования, документации по планировке территории, инвестиционная программа субъекта монополии)</p>
<p>https://ms.permkrai.ru/</p> <p>https://www.gorodperm.ru</p> <p>(сведения об официальных сайтах в информационно-телекоммуникационной сети «Интернет», на которых размещены утвержденные документы территориального планирования, документация по планировке территории, инвестиционная программа субъекта естественных монополий)</p>
<p>Графическое описание местоположения границ публичного сервитута, а также перечень координат характерных точек границ публичного сервитута прилагается к данному сообщению</p> <p>(описание местоположения границ публичного сервитута)</p>

Приложение №1
к распоряжению Росжелдора
от _____ № _____

ОПИСАНИЕ МЕСТОПОЛОЖЕНИЯ ГРАНИЦ

Публичный сервитут

(наименование объекта, местоположение границ которого описано
(далее - объект))

Раздел 1

Сведения об объекте		
N п/п	Характеристики объекта	Описание характеристик
1	2	3
1	Местоположение объекта	Пермский край, г Пермь
2	Площадь объекта +/- величина погрешности определения площади (P +/- Дельта P)	189±5 кв.м
3	Иные характеристики объекта	<p>Публичный сервитут устанавливается в целях обеспечения строительства, реконструкции объектов инфраструктуры при реализации объекта «Северный железнодорожный обход г. Перми: «3 этап – Железнодорожный путь с примыканием к станции Кабельная», «4 этап – Железнодорожный путь с примыканием к станции Левшино», «5 этап – Мостовой переход через реку Кама». Переустройство инженерных коммуникаций сторонних собственников и ОАО «РЖД», на основании документации по планировке территории (проекта планировки территории и проекта межевания территории), утвержденной распоряжениями Федерального агентства железнодорожного транспорта от 12.08.2021 № ИК-341-р и от 17.07.2023 № АБ-431-р. Срок публичного сервитута - 50 месяцев.</p> <p>Правообладатель публичного сервитута ОАО "РЖД" адрес: 107174, г. Москва, ул. Новая Басманная, д. 2/1, стр. 1, адрес электронной почты: cos@center.rzd.ru</p>

Раздел 2

Сведения о местоположении границ объекта					
1. Система координат МСК-59, зона 2					
2. Сведения о характерных точках границ объекта					
Обозначение характерных точек границ	Координаты, м		Метод определения координат характерной точки	Средняя квадратическая погрешность положения характерной точки (Mt), м	Описание обозначения точки на местности (при наличии)
	X	Y			
1	2	3	4	5	6
59.01.2.330у(1)					
Расположен в границах кадастрового квартала 59:01:3810302, в границах земельных участков 59:01:3810302:381, 59:01:3810302:369, 59:01:3810302:98					
1	527683.51	2238228.41	Метод спутниковых геодезических измерений (определений)	0.10	-
2	527684.01	2238230.43	Метод спутниковых геодезических измерений (определений)	0.10	-
3	527677.44	2238234.61	Метод спутниковых геодезических измерений (определений)	0.10	-
4	527659.91	2238245.76	Метод спутниковых геодезических измерений (определений)	0.10	-
5	527659.77	2238245.85	Метод спутниковых геодезических измерений (определений)	0.10	-
6	527651.17	2238251.32	Метод спутниковых геодезических измерений (определений)	0.10	-
7	527647.72	2238253.52	Метод спутниковых геодезических измерений (определений)	0.10	-

			измерений (определений)		
8	527628.80	2238252.54	Метод спутниковых геодезических измерений (определений)	0.10	-
9	527628.85	2238251.48	Метод спутниковых геодезических измерений (определений)	0.10	-
10	527647.12	2238252.41	Метод спутниковых геодезических измерений (определений)	0.10	-
11	527650.17	2238250.40	Метод спутниковых геодезических измерений (определений)	0.10	-
12	527659.14	2238244.49	Метод спутниковых геодезических измерений (определений)	0.10	-
13	527677.79	2238232.19	Метод спутниковых геодезических измерений (определений)	0.10	-
1	527683.51	2238228.41	Метод спутниковых геодезических измерений (определений)	0.10	-
59.01.2.330у(2)					
Расположен в границах кадастрового квартала 59:01:3810302, в границах земельных участков 59:01:3810302:369, 59:01:3810302:98					
14	527662.46	2238251.60	Метод спутниковых геодезических измерений (определений)	0.10	-
15	527662.55	2238251.81	Метод спутниковых геодезических измерений	0.10	-

			(определений)		
16	527656.59	2238255.74	Метод спутниковых геодезических измерений (определений)	0.10	-
17	527656.55	2238255.77	Метод спутниковых геодезических измерений (определений)	0.10	-
18	527649.34	2238260.53	Метод спутниковых геодезических измерений (определений)	0.10	-
19	527645.59	2238260.33	Метод спутниковых геодезических измерений (определений)	0.10	-
20	527645.57	2238260.33	Метод спутниковых геодезических измерений (определений)	0.10	-
21	527628.44	2238259.47	Метод спутниковых геодезических измерений (определений)	0.10	-
22	527628.59	2238256.53	Метод спутниковых геодезических измерений (определений)	0.10	-
23	527648.78	2238257.58	Метод спутниковых геодезических измерений (определений)	0.10	-
24	527653.22	2238254.76	Метод спутниковых геодезических измерений (определений)	0.10	-
25	527660.17	2238250.33	Метод спутниковых геодезических измерений (определений)	0.10	-

			измерений (определений)		
14	527662.46	2238251.60	Метод спутниковых геодезических измерений (определений)	0.10	-
3. Сведения о характерных точках части (частей) границы объекта					
Обозначение характерных точек части границы	Координаты, м		Метод определения координат характерной точки	Средняя квадратическая погрешность положения характерной точки (Mt), м	Описание обозначения точки на местности (при наличии)
	X	Y			
1	2	3	4	5	6
-	-	-	-	-	-

ПРОТОКОЛ
заседания конкурсной комиссии инициативного
бюджетирования города Перми

26.09.2024

13 час. 00 мин.

Место проведения: г. Пермь, ул. Ленина, 23, зал 2.

Присутствовали: список прилагается.

Кворум имеется

Повестка заседания:

1. Утверждение повестки.
2. Презентация проектов инициативного бюджетирования.
3. Проведение проверки на соответствие проектов инициативного бюджетирования требованиям, установленным пунктами 2.4, 2.9-2.11 Порядка проведения конкурсного отбора проектов инициативного бюджетирования конкурсной комиссией города Перми и их реализации, утвержденного решением Пермской городской Думы от 24.08.2021 № 200, и оценка проектов инициативного бюджетирования в соответствии с критериями оценки проектов инициативного бюджетирования, указанными в приложении 2 к Порядку.
4. Принятие решения об итогах конкурсного отбора:
 - определение перечня проектов инициативного бюджетирования, прошедших конкурсный отбор;
 - определение перечня проектов – победителей конкурсного отбора;
 - формирование перечня проектов, не признанных победителями конкурсного отбора.

По первому вопросу:

Слушали: Трошкова С.В., заместителя главы администрации города Перми.

Решили: Утвердить повестку.

По второму вопросу:

Слушали:

1) Сирину Марию Викторовну, представителя инициатора проекта Местной общественной организации «Территориальное общественное самоуправление «Бумажник» в жилом районе Бумкомбинат Орджоникидзевского района города Перми;

- 2) Бурнашеву Людмилу Васильевну, председателя Местной общественной организации «Территориальное общественное самоуправление «Домостроительный» микрорайона «Домостроительный» Орджоникидзевского района города Перми;
- 3) Свалухину Наталью Вячеславовну, председателя Территориального общественного самоуправления «Центральный» микрорайона Центральный Кировского района города Перми;
- 4) Барановскую Анну Владимировну, председателя Местной общественной организации «Территориальное общественное самоуправление «Новобродовский» Свердловского района города Перми;
- 5) Каменских Михаила Сергеевича, представителя инициатора проекта Местной общественной организации «Территориальное общественное самоуправление «Качаловский» Индустриального района города Перми.

Решили: Принять информацию к сведению.

По третьему вопросу:

Слушали: Трошкова С.В., заместителя главы администрации города Перми.

Решили: Утвердить итоговые оценки проектов инициативного бюджетирования (Приложение № 1).

По четвертому вопросу:

Слушали: Трошкова С.В., заместителя главы администрации города Перми.

Решили:

1. Признать победителями конкурсного отбора проектов инициативного бюджетирования в городе Перми следующие проекты (Приложение № 2), принять к сведению результаты голосования по проектам (Приложение № 4):
 - 1.1. «Создание социокультурного пространства «Арт-дворик»;
 - 1.2. «Реконструкция сцены в сквере у ДК им. С.М. Кирова».
2. Утвердить перечень проектов, не признанных победителями конкурсного отбора проектов инициативного бюджетирования в городе Перми (Приложение № 3):
 - 2.1. «Установка арт-объекта «Узел дружбы», посвященного российско-китайской дружбе»;
 - 2.2. «Приобретение измельчителя древесных отходов «Головановский бобер»»;
 - 2.3. «Молодежный проект Медиацентр «Наше Будущее с Вайбом».

4. Управлению по вопросам общественного самоуправления и межнациональным отношениям администрации города Перми направить проекты, признанные победителями конкурсного отбора проектов инициативного бюджетирования в городе Перми для участия в конкурсном отборе проектов инициативного бюджетирования комиссией Пермского края.

Срок до: 15.10.2024

Члены конкурсной комиссии:

Председатель

С.В. Трошков

В.В. Кузнецов

К.А. Пунина

Т.С. Радостева

Т.А. Шестакова

Приложение № 1 к Протоколу

Итоговые оценки проектов инициативного бюджетирования

№ Проекта	Участники конкурсного отбора	Наименование проекта инициативного бюджетирования	Оценка проекта инициативного бюджетирования
2	Местная общественная организация «Территориальное общественное самоуправление «Домостроительный» микрорайона «Домостроительный» Орджоникидзевского района города Перми	Создание социокультурного пространства «Арт-дворик»	35
3	Территориальное общественное самоуправление «Центральный» микрорайона Центральный Кировского района города Перми	«Реконструкция сцены в сквере у ДК им. С.М. Кирова»	34
5	Местная общественная организация «Территориальное общественное самоуправление «Качаловский» Индустриального района города Перми	«Установка арт-объекта «Узел дружбы», посвященного российско-китайской дружбе»	34
1	Местная общественная организация «Территориальное общественное самоуправление «Бумажник» в жилом районе Бумкомбинат Орджоникидзевского района города Перми	«Приобретение измельчителя древесных отходов «Головановский бобер»»	34
4	Местная общественная организация «Территориальное общественное самоуправление «Новобродовский» Свердловского района города Перми	«Молодежный проект Медиацентр «Наше Будущее с Вайбом»	33

Приложение к Приложению № 1 к Протоколу

Итоговые оценки проектов инициативного бюджетирования

№ Проекта	Название инициативного проекта	Инициатор проекта	Общая стоимость инициативного проекта	средства бюджета Пермского края (не более 90% от стоимости Проекта)	собственные средства бюджета города Перми (не менее 5% от стоимости Проекта)	денежные средства граждан	денежные средства индивидуальных предпринимателей	Общее количество баллов
1	Приобретению измелителя древесных отходов «Головановский бобер»	Местная общественная организация «Территориальное общественное самоуправление «Бумажник» в жилом районе Бумкомбинат Орджоникидзевского района города Перми	1 370 000,00	1 233 000,00	68 500,00	0,00	68 500,00	34
2	Создание социокультурного пространства «Арт-дворик»	Местная общественная организация «Территориальное общественное самоуправление «Домостроительный» микрорайона «Домостроительный» Орджоникидзевского района города Перми	1 415 000,00	1 202 750,00	70 750,00	111 500,00	30 000,00	35
3	Реконструкция сцены в сквере у ДК им. С.М. Кирова	Территориальное общественное самоуправление «Центральный» микрорайона Центральный Кировского района города Перми	1 666 700,00	1 500 000,00	83 350,00	83 350,00	0,00	34
4	Молодежный проект Медиациентр «Наше Будущее с Вайбом»	Местная общественная организация «Территориальное общественное самоуправление «Новобродовский» Свердловского района города Перми	1 666 700,00	1 500 000,00	83 350,00	83 350,00	0,00	33
5	Установка арт-объекта «Узел дружбы», посвященного российско-китайской дружбе	Местная общественная организация «Территориальное общественное самоуправление «Качаловский» Индустриального района города Перми	1 650 000,00	1 485 000,00	82 500,00	0,00	82 500,00	34

№ Проекта	Публикация статей (заметок) в СМИ						Публикация на официальном сайте муниципального образования город Пермь					
	Название и (или) направление проекта	Описание работ, необходимых для реализации Проекта	Стоимость проекта	Информация об Инициаторе Проекта	Визуальное представление Проекта	Название и (или) направление проекта	Описание работ, необходимых для реализации Проекта	Стоимость проекта	Информация об Инициаторе Проекта	Визуальное представление Проекта		
1	0-1	0-1	0-1	0-1	0-1	0-1	0-1	0-1	0-1	0-1	0-1	
2	1	1	1	1	1	1	1	1	1	1	0	
3	1	1	0	1	0	1	1	1	1	1	1	
4	1	1	1	1	0	1	1	1	1	1	0	
5	1	1	0	1	1	1	1	1	1	1	1	

№ Проекта	Публикация в социальных сетях						Визуальное представление Проекта		Доля благополучателей Проекта от количества жителей проживающих на территории города Перми или его части		Участие добровольного (волонтерского) труда в Проекте		Результаты голосования за Проект на странице города Перми
	Название и (или) направление проекта)	Описание работ, необходимых для реализации Проекта	Стоимость проекта	Информация об Инициаторе Проекта	Визуальное представление Проекта	наличие (дизайн-проекта, чертежа, эскиза, схемы проекта и других)	отсутствие	Доля прямых благополучателей не менее 5 % жителей, проживающих на территории города Перми или его части	доля прямых благополучателей менее 5%	наличие	отсутствие		
1	0-1	0-1	0-1	0-1	0-1	1	0	1	0	1	0	0	
2	1	1	1	1	1	1	1	1	1	1	1	925 чел.	
3	1	1	1	1	1	1	1	1	1	1	1	5351 чел.	
4	1	1	1	1	0	1	1	1	1	1	1	4694 чел.	
5	1	1	1	1	1	1	1	1	1	1	1	3097 чел.	
												1301 чел.	

Приложение № 2 к Протоколу

Список победителей конкурсного отбора проектов инициативного бюджетирования в городе Перми

№ проекта	Участники конкурсного отбора	Наименование проекта инициативного бюджетирования	Оценка проекта инициативного бюджетирования
2	Местная общественная организация «Территориальное общественное самоуправление «Домостроительный» микрорайона «Домостроительный» Орджоникидзевского района города Перми	Создание социокультурного пространства «Арт-дворик»	35
3	Территориальное общественное самоуправление «Центральный» микрорайона Центральный Кировского района города Перми	«Реконструкция сцены в сквере у ДК им. С.М. Кирова»	34

Приложение № 3 к Протоколу

Перечень проектов, не признанных победителями конкурсного отбора проектов инициативного бюджетирования города Перми

№ проект	Участники конкурсного отбора	Наименование проекта инициативного бюджетирования	Оценка проекта инициативного бюджетирования
1	Местная общественная организация «Территориальное общественное самоуправление «Бумажник» в жилом районе Бумкомбинат Орджоникидзевского района города Перми	«Приобретение измельчителя древесных отходов «Головановский бобер»»	34
5	Местная общественная организация «Территориальное общественное самоуправление «Качаловский» Индустриального района города Перми	«Установка арт-объекта «Узел дружбы», посвященного российско-китайской дружбе»	34
4	Местная общественная организация «Территориальное общественное самоуправление «Новобродовский» Свердловского района города Перми	«Молодежный проект Медиацентр «Наше Будущее с Вайбом»	33

Приложение № 4 к Протоколу

https://vk.com/gorodpermru?w=wall-57433185_51907

Опрос

Лучший проект в рамках конкурса инициативного бюджетирования

Администрация города Перми
Публичный опрос · завершён

Приобретение измельчителя древесных отходов «Головановский бобер» · 925	6.02 %
Создание социокультурного пространства «Арт-дворик» · 5351	34.82 %
Реконструкция сцены в сквере у ДК им. С.М. Кирова · 4694	30.54 %
Молодежный проект Медиацентр «Наше Будущее с Вайбом» · 3097	20.15 %
Установка арт-объекта «Узел дружбы», посвященного российско-китайской дружбе · 1301	8.47 %



Проголосовали **15368** человек

**ИЗМЕНЕНИЯ,
которые вносятся в Правила землепользования и застройки
города Перми, утвержденные решением Пермской городской
Думы от 26 июня 2007 г. № 143**

1. В статье 49 установить границы подзон Ц-2 (В 32 эт), Ц-2 (П 3,57) территориальной зоны обслуживания и деловой активности местного значения (Ц-2) в отношении территории, включающей части земельных участков с кадастровыми номерами 59:01:4410013:300, 59:01:4410013:15, расположенной в Дзержинском районе города Перми.

Изменение границ в отношении территории, включающей части земельных участков с кадастровыми номерами 59:01:4410013:300, 59:01:4410013:15, расположенной в Дзержинском районе города Перми, изложить в редакции согласно приложению к настоящим изменениям.

2. Пункт 2.1 статьи 52:

2.1. после абзаца:

«Подзона Ц-2 (В 30 эт)»

дополнить абзацем следующего содержания:

«Подзона Ц-2 (В 32 эт)»;

2.2. после абзаца:

«Подзона Ц-2 (П 3,41)»

дополнить абзацем следующего содержания:

«Подзона Ц-2 (П 3,57)».

3. Градостроительный регламент территориальной зоны обслуживания и деловой активности местного значения (Ц-2) статьи 52.1:

3.1. после абзаца:

«предельная высота зданий, строений - не более 30 этажей.»

дополнить абзацами следующего содержания:

«Подзона Ц-2 (В 32 эт).

Предельный параметр разрешенного строительства, реконструкции объектов капитального строительства:

предельная высота зданий, строений - не более 32 этажей.»;

3.2. после абзаца:

«предельный максимальный коэффициент плотности застройки земельного участка с видами разрешенного использования «многоэтажная жилая застройка (высотная застройка) (2.6)», «среднеэтажная жилая застройка (2.5)» - 3,41.»

дополнить абзацами следующего содержания:

«Подзона Ц-2 (П 3,57).

Предельный параметр разрешенного строительства, реконструкции объектов капитального строительства:

предельный максимальный коэффициент плотности застройки земельного участка с видами разрешенного использования «многоэтажная жилая застройка (высотная застройка) (2.6)», «среднеэтажная жилая застройка (2.5)» - 3,57.».

12	517785,92	2229288,74
13	517785,25	2229286,61
14	517784,36	2229283,80
15	517785,32	2229283,44
16	517804,31	2229277,18
17	517819,79	2229272,08
18	517820,71	2229274,82
1	517842,45	2229339,46

Каталог координат
границ подзоны Ц-2 (П 3,57) территориальной зоны обслуживания и деловой
активности местного значения (Ц-2) в отношении территории, включающей
части земельных участков с кадастровыми номерами 59:01:4410013:300,
59:01:4410013:15, расположенной в Дзержинском районе
города Перми

Система координат МСК-59

№	X	Y
1	517819,79	2229272,08
2	517820,71	2229274,82
3	517842,45	2229339,46
4	517842,41	2229339,47
5	517802,61	2229348,47
6	517770,67	2229355,68
7	517758,60	2229358,86
8	517730,73	2229366,20
9	517720,28	2229334,51
10	517729,06	2229331,93
11	517760,07	2229322,71
12	517761,35	2229322,33
13	517771,66	2229319,27
14	517784,40	2229315,48
15	517793,51	2229312,78
16	517785,92	2229288,74
17	517785,25	2229286,61
18	517784,36	2229283,80
19	517785,32	2229283,44
20	517804,31	2229277,18
1	517819,79	2229272,08

Департамент земельных отношений администрации города Перми в целях информирования населения в соответствии со статьей 39.42 Земельного кодекса Российской Федерации сообщает о возможном установлении публичного сервитута в отдельных целях на территории города Перми*

№	Кадастровый номер земельного участка, в отношении которого устанавливается публичный сервитут (при наличии)	Адрес или описание земельного участка, в отношении которого устанавливается публичный сервитут	Цели установления публичного сервитута
1	<p>59:01:4413853:5 (край Пермский, г. Пермь, р-н Индустриальный, ул. 3-я Кордонная, 2)</p> <p>59:01:4413853:30 (Российская Федерация, Пермский край, г.о. Пермский, г. Пермь, ул. Александра Шубоделёрова, з/у 2)</p> <p>59:01:4413853:237 (Пермский край, г. Пермь, Индустриальный район, ул. Встречная)</p> <p>59:01:4413853:235 (Пермский край, г. Пермь, Индустриальный район, ул. Встречная)</p>	<p>59:01:4416135:88 (край Пермский, г. Пермь, р-н Индустриальный, северо-восточнее автопарка № 4, СНТ "Коллективный сад №39", участок 1)</p> <p>59:01:4416135:146 (край Пермский, г. Пермь, р-н Индустриальный, северо-восточнее автопарка № 4, СНТ "Коллективный сад №39")</p>	<p>Цели установления публичного сервитута</p> <p>Строительство, реконструкция, эксплуатация, капитальные ремонт инженерных сооружений</p>
2	<p>59:01:4411458:46 (край Пермский, г. Пермь, р-н Свердловский, ул. Героев Хасана, 92)</p> <p>59:01:4411458:442 (Российская Федерация, Пермский край, городской округ Пермский, город Пермь, улица Героев Хасана)</p> <p>59:01:4411458:444 (Российская Федерация, Пермский край, Пермский городской округ, г. Пермь, ул. Героев Хасана)</p>	<p>59:01:4411069:490 (Пермский край, г. Пермь)</p> <p>59:01:4411069:500 (Российская Федерация, край Пермский, г.о. Пермский, г. Пермь, ж/р Бахаревка, ул. Юрия Ляшкова, з/у 69/500)</p> <p>59:01:4411069:511 (Российская Федерация, край Пермский, г.о. Пермский, г. Пермь, ж/р Бахаревка, з/у 69/511)</p> <p>59:01:4411069:522 (Российская Федерация, край Пермский, г.о. Пермский, г. Пермь, ж/р Бахаревка, ул. Летчика Сергея Сафронова, з/у 69/522)</p> <p>59:01:4411069:533 (Российская Федерация, край Пермский, г.о. Пермский, г. Пермь, з/у 069/533)</p> <p>59:01:4411069:544 (Российская Федерация, край Пермский, г.о. Пермский, г. Пермь, ж/р Бахаревка, ул. Капитана Еремина, з/у 69/544)</p> <p>59:01:4411069:554 (Российская Федерация, край Пермский, г.о. Пермский, г. Пермь, ж/р Бахаревка, з/у 69/554)</p> <p>59:01:4411069:558 (Российская Федерация, край Пермский, городской округ Пермский, город Пермь, жилой район Бахаревка, улица Летчика Ивана Терехина, з/у 69/558)</p> <p>59:01:4411069:559 (Российская Федерация, край Пермский, г.о. Пермский, г. Пермь, ж/р Бахаревка, з/у 69/559)</p> <p>59:01:4411069:592 (Пермский край, г.о. Пермский, г. Пермь)</p>	<p>Строительство, реконструкция, эксплуатация, капитальные ремонт инженерных сооружений</p>
3	<p>59:01:4411069:500 (Российская Федерация, край Пермский, г.о. Пермский, г. Пермь, ж/р Бахаревка, ул. Юрия Ляшкова, з/у 69/500)</p> <p>59:01:4411069:511 (Российская Федерация, край Пермский, г.о. Пермский, г. Пермь, ж/р Бахаревка, з/у 69/511)</p> <p>59:01:4411069:522 (Российская Федерация, край Пермский, г.о. Пермский, г. Пермь, ж/р Бахаревка, ул. Летчика Сергея Сафронова, з/у 69/522)</p> <p>59:01:4411069:533 (Российская Федерация, край Пермский, г.о. Пермский, г. Пермь, з/у 069/533)</p> <p>59:01:4411069:544 (Российская Федерация, край Пермский, г.о. Пермский, г. Пермь, ж/р Бахаревка, ул. Капитана Еремина, з/у 69/544)</p> <p>59:01:4411069:554 (Российская Федерация, край Пермский, г.о. Пермский, г. Пермь, ж/р Бахаревка, з/у 69/554)</p> <p>59:01:4411069:558 (Российская Федерация, край Пермский, городской округ Пермский, город Пермь, жилой район Бахаревка, улица Летчика Ивана Терехина, з/у 69/558)</p> <p>59:01:4411069:559 (Российская Федерация, край Пермский, г.о. Пермский, г. Пермь, ж/р Бахаревка, з/у 69/559)</p> <p>59:01:4411069:592 (Пермский край, г.о. Пермский, г. Пермь)</p>	<p>Цели установления публичного сервитута</p> <p>Строительство, реконструкция, эксплуатация, капитальные ремонт инженерных сооружений</p>	
4	<p>59:01:4411069:500 (Российская Федерация, край Пермский, г.о. Пермский, г. Пермь, ж/р Бахаревка, ул. Юрия Ляшкова, з/у 69/500)</p> <p>59:01:4411069:511 (Российская Федерация, край Пермский, г.о. Пермский, г. Пермь, ж/р Бахаревка, з/у 69/511)</p> <p>59:01:4411069:522 (Российская Федерация, край Пермский, г.о. Пермский, г. Пермь, ж/р Бахаревка, ул. Летчика Сергея Сафронова, з/у 69/522)</p> <p>59:01:4411069:533 (Российская Федерация, край Пермский, г.о. Пермский, г. Пермь, з/у 069/533)</p> <p>59:01:4411069:544 (Российская Федерация, край Пермский, г.о. Пермский, г. Пермь, ж/р Бахаревка, ул. Капитана Еремина, з/у 69/544)</p> <p>59:01:4411069:554 (Российская Федерация, край Пермский, г.о. Пермский, г. Пермь, ж/р Бахаревка, з/у 69/554)</p> <p>59:01:4411069:558 (Российская Федерация, край Пермский, городской округ Пермский, город Пермь, жилой район Бахаревка, улица Летчика Ивана Терехина, з/у 69/558)</p> <p>59:01:4411069:559 (Российская Федерация, край Пермский, г.о. Пермский, г. Пермь, ж/р Бахаревка, з/у 69/559)</p> <p>59:01:4411069:592 (Пермский край, г.о. Пермский, г. Пермь)</p>	<p>Цели установления публичного сервитута</p> <p>Строительство, реконструкция, эксплуатация, капитальные ремонт инженерных сооружений</p>	

5	<p>59:59:01:4411068:2 (Российская Федерация, Пермский край, г.о. Пермский, г. Пермь, ул. Василия Васильева, з/у 10) ЕЗП 59:01:0000000:477 (обособленный земельный участок 59:01:4411068:45) (Пермский край, г. Пермь, Свердловский район) 59:01:4411461:9 (Российская Федерация, край Пермский, городской округ Пермский, город Пермь, улица Бахареvская, з/у 461/9) 59:01:4411491:49 (Российская Федерация, край Пермский, г.о. Пермский, г. Пермь, зу 491/49) ЕЗП 59:01:0000000:477 (обособленный земельный участок 59:01:4413664:2) (Пермский край, г. Пермь, Свердловский район) ЕЗП 59:01:0000000:477 (обособленный земельный участок 59:01:4416146:1) (Пермский край, г. Пермь, Свердловский район)</p>	Строительство, реконструкция, эксплуатация, капитальные ремонт инженерных сооружений
6	59:01:4410601:18 г. Пермь	Строительство, реконструкция, эксплуатация, капитальные ремонт инженерных сооружений

Заинтересованные лица имеют право ознакомиться с ходатайством об установлении публичного сервитута и прилагаяемым к нему описанием местоположения границ публичного сервитута по адресу: г. Пермь, ул. Сибирская 15, (тел. 212-72-06).

Заинтересованные лица могут подать заявление об учете прав в срок с 01.10.2024 по 14.10.2024.

Способы подачи заявлений:

1. посредством почтовой связи;
2. лично, в том числе через представителя, в департамент земельных отношений администрации города Перми (г. Пермь, ул. Сибирская 15);
3. в форме электронных документов с использованием информационно-телекоммуникационной сети «Интернет».

Правообладатели земельных участков, в отношении которых испрашивается публичный сервитут, если их права не зарегистрированы в Едином государственном реестре недвижимости, в течение пятнадцати дней со дня опубликования сообщения, предусмотренного подпунктом 1 пункта 3 статьи 39.42 ЗК РФ, подано в орган, уполномоченный на установление публичного сервитута, заявления об учете их прав (обременений прав) на земельные участки с приложением копий документов, подтверждающих эти права (обременения прав). В таких заявлениях указывается способ связи с правообладателями земельных участков, в том числе их почтовый адрес и (или) адрес электронной почты. Правообладатели земельных участков, подавшие такие заявления по истечении указанного срока, несут риски невозможности обеспечения их прав в связи с отсутствием информации о таких лицах и их правах на земельные участки. Такие лица имеют право требовать от обладателя публичного сервитута плату за публичный сервитут не более чем за три года, предшествующие дню направления ими заявления об учете их прав (обременений прав).

Реквизиты решений об утверждении документа территориального планирования, документации по планировке территории, программ комплексного развития систем коммунальной инфраструктуры поселения, городского округа, а также информации об инвестиционной программе субъекта естественных монополий, организации коммунального комплекса, указанных в ходатайстве об установлении публичного сервитута и сведения об официальных сайтах в информационно-телекоммуникационной сети «Интернет» отсутствуют.

Информация о возможности установления публичного сервитута публикуется на сайте <http://www.gotofperm.ru>, в «Официальном бюллетене органов местного самоуправления муниципального образования города Пермь».

Приложение: на 58 л.

ГРАФИЧЕСКОЕ ОПИСАНИЕ
местоположения границ публичного сервитута

ВЛ-0,4 кВ ТП-7111 Ш.Космонавтов
(наименование объекта, местоположение границ которого описано (далее - объект))

Раздел 1

Сведения об объекте		
№ п/п	Характеристики объекта	Описание характеристик
1	2	3
1	Местоположение объекта	Пермский край, Пермский городской округ, Пермь город
2	Площадь объекта +/- величина погрешности определения площади (P+/- Дельта P)	1020 кв.м ± 7.38 кв.м
3	Иные характеристики объекта	Публичный сервитут устанавливается в целях эксплуатации объекта электросетевого хозяйства «ВЛ-0,4 кВ ТП-7111 Ш.Космонавтов» (согласно п.1 ст. 39.37 «Земельного кодекса Российской Федерации» от 25.10.2001 г. №136-ФЗ) Срок установления публичного сервитута - сорок девять лет (согласно п.1 ст. 39.45 ЗК РФ).

Раздел 2

Сведения о местоположении границ объекта					
1. Система координат <u>МСК-59, зона 2</u>					
2. Сведения о характерных точках границ объекта					
Обозначение характерных точек границ	Координаты, м		Метод определения координат характерной точки	Средняя квадратическая погрешность положения характерной точки (M _i), м	Описание обозначения точки местности (при наличии)
	X	Y			
1	2	3	4	5	6
1	513055.89	2225414.69	Метод спутниковых геодезических измерений (определений)	0.10	–
2	513057.31	2225418.43	Метод спутниковых геодезических измерений (определений)	0.10	–
3	513030.74	2225428.58	Метод спутниковых геодезических измерений (определений)	0.10	–
4	513002.85	2225439.30	Метод спутниковых геодезических измерений (определений)	0.10	–
5	512975.87	2225450.61	Метод спутниковых геодезических измерений (определений)	0.10	–
6	512965.10	2225467.73	Метод спутниковых геодезических измерений (определений)	0.10	–

7	512934.38	2225478.26	Метод спутниковых геодезических измерений (определений)	0.10	–
8	512908.96	2225490.80	Метод спутниковых геодезических измерений (определений)	0.10	–
9	512889.02	2225498.10	Метод спутниковых геодезических измерений (определений)	0.10	–
10	512859.64	2225510.68	Метод спутниковых геодезических измерений (определений)	0.10	–
11	512854.24	2225509.48	Метод спутниковых геодезических измерений (определений)	0.10	–
12	512844.15	2225480.20	Метод спутниковых геодезических измерений (определений)	0.10	–
13	512847.93	2225478.90	Метод спутниковых геодезических измерений (определений)	0.10	–
14	512857.30	2225506.06	Метод спутниковых геодезических измерений (определений)	0.10	–
15	512859.26	2225506.50	Метод спутниковых геодезических измерений (определений)	0.10	–
16	512887.54	2225494.38	Метод спутниковых геодезических измерений (определений)	0.10	–
17	512907.38	2225487.12	Метод спутниковых геодезических измерений (определений)	0.10	–
18	512932.84	2225474.56	Метод спутниковых геодезических измерений (определений)	0.10	–
19	512962.46	2225464.41	Метод спутниковых геодезических измерений (определений)	0.10	–
20	512973.15	2225447.41	Метод спутниковых геодезических измерений (определений)	0.10	–
21	513001.35	2225435.58	Метод спутниковых геодезических измерений (определений)	0.10	–
22	513029.30	2225424.84	Метод спутниковых геодезических измерений (определений)	0.10	–
1	513055.89	2225414.69	Метод спутниковых геодезических измерений (определений)	0.10	–

3. Сведения о характерных точках части (частей) границы объекта					
Обозначение характерных точек части границы	Координаты, м		Метод определения координат характерной точки	Средняя квадратическая погрешность положения характерной точки (M_i), м	Описание обозначения точки на местности (при наличии)
	X	Y			
1	2	3	4	5	6
–	–	–	–	–	–

ГРАФИЧЕСКОЕ ОПИСАНИЕ

местоположения границ публичного сервитута

ВЛ-6 кВ ф. Автоколонна от Пс Андропова отпайка к КТП-7700
(наименование объекта, местоположение границ которого описано (далее - объект))

Раздел 1

Сведения об объекте		
№ п/п	Характеристики объекта	Описание характеристик
1	2	3
1	Местоположение объекта	Пермский край, Пермь город
2	Площадь объекта +/- величина погрешности определения площади (Р+/- Дельта Р)	256 кв.м ± 3.46 кв.м
3	Иные характеристики объекта	Публичный сервитут устанавливается в целях эксплуатации объекта электросетевого хозяйства «ВЛ-6 кВ ф. Автоколонна от Пс Андропова отпайка к КТП-7700» (ст. 3.6 Федерального закона от 25.10.2001 № 137-ФЗ «О введении в действие Земельного кодекса Российской Федерации»); Срок установления публичного сервитута - сорок девять лет (согласно п.1 ст. 39.45 ЗК РФ).

Раздел 2

Сведения о местоположении границ объекта					
1. Система координат <u>МСК-59, зона 2</u>					
2. Сведения о характерных точках границ объекта					
Обозначение характерных точек границ	Координаты, м		Метод определения координат характерной точки	Средняя квадратическая погрешность положения характерной точки (M _t), м	Описание обозначения точки местности (при наличии)
	X	Y			
1	2	3	4	5	6
1	511937.62	2226562.52	Метод спутниковых геодезических измерений (определений)	0.10	–
2	511933.44	2226562.66	Метод спутниковых геодезических измерений (определений)	0.10	–
3	511913.59	2226567.33	Метод спутниковых геодезических измерений (определений)	0.10	–
4	511911.30	2226557.60	Метод спутниковых геодезических измерений (определений)	0.10	–
5	511932.12	2226552.70	Метод спутниковых геодезических измерений (определений)	0.10	–
6	511937.30	2226552.53	Метод спутниковых геодезических измерений (определений)	0.10	–

1	511937.62	2226562.52	Метод спутниковых геодезических измерений (определений)	0.10	–
3. Сведения о характерных точках части (частей) границы объекта					
Обозначение характерных точек части границы	Координаты, м		Метод определения координат характерной точки	Средняя квадратическая погрешность положения характерной точки (M_t), м	Описание обозначения точки на местности (при наличии)
	X	Y			
1	2	3	4	5	6
–	–	–	–	–	–

ГРАФИЧЕСКОЕ ОПИСАНИЕ

местоположения границ населенных пунктов, территориальных зон,
особо охраняемых природных территорий,
зон с особыми условиями использования территории

Публичный сервитут для эксплуатации объекта электросетевого хозяйства «ВЛ-10кВ отпайка к КТП-6606 от ВЛ-10кВ Поселок, КЛ-10кВ отпайка к КТП-6606 от ВЛ-10кВ Поселок»
(наименование объекта, местоположение границ которого описано (далее - объект))

Раздел 1

Сведения об объекте

Сведения об объекте		
№ п/п	Характеристики объекта	Описание характеристик
1	2	3
1	Местоположение объекта	Российская Федерация, Пермский край, Пермский городской округ, г. Пермь
2	Площадь объекта +/- величина погрешности определения площади (Р+/- Дельта Р)	684 кв.м ± 12 кв.м
3	Иные характеристики объекта	Публичный сервитут устанавливается в целях эксплуатации объекта электросетевого хозяйства «ВЛ-10кВ отпайка к КТП-6606 от ВЛ-10кВ Поселок, КЛ-10кВ отпайка к КТП-6606 от ВЛ-10кВ Поселок» (согласно ст. 3.6 Федерального закона от 25 октября 2001 г. № 137-ФЗ «О введении в действие Земельного кодекса Российской Федерации»); Срок установления публичного сервитута - сорок девять лет (согласно п.1 ст. 39.45 «Земельного кодекса Российской Федерации»).

Раздел 2

Сведения о местоположении границ объекта					
1. Система координат <u>МСК-59, зона 2</u>					
2. Сведения о характерных точках границ объекта					
Обозначение характерных точек границ	Координаты, м		Метод определения координат характерной точки	Средняя квадратическая погрешность положения характерной точки (M_i), м	Описание обозначения точки на местности (при наличии)
	X	Y			
1	2	3	4	5	6
1	511538.92	2232541.49	Метод спутниковых геодезических измерений (определений)	0.10	–
2	511537.18	2232541.49	Метод спутниковых геодезических измерений (определений)	0.10	–
3	511537.18	2232542.30	Метод спутниковых геодезических измерений (определений)	0.10	–
4	511534.36	2232541.25	Метод спутниковых геодезических измерений (определений)	0.10	–
5	511534.84	2232534.15	Метод спутниковых геодезических измерений (определений)	0.10	–
6	511535.54	2232523.00	Метод спутниковых геодезических измерений (определений)	0.10	–
7	511535.79	2232518.77	Метод спутниковых геодезических измерений (определений)	0.10	–
8	511536.35	2232510.85	Метод спутниковых геодезических измерений (определений)	0.10	–
9	511536.81	2232504.06	Метод спутниковых геодезических измерений (определений)	0.10	–
10	511537.41	2232495.28	Метод спутниковых геодезических измерений (определений)	0.10	–
11	511538.25	2232482.37	Метод спутниковых геодезических измерений (определений)	0.10	–
12	511538.40	2232479.30	Метод спутниковых геодезических измерений (определений)	0.10	–
13	511530.45	2232478.15	Метод спутниковых геодезических измерений (определений)	0.10	–

14	511531.58	2232463.34	Метод спутниковых геодезических измерений (определений)	0.10	–
15	511532.55	2232448.84	Метод спутниковых геодезических измерений (определений)	0.10	–
16	511533.59	2232434.63	Метод спутниковых геодезических измерений (определений)	0.10	–
17	511533.96	2232429.85	Метод спутниковых геодезических измерений (определений)	0.10	–
18	511535.22	2232413.02	Метод спутниковых геодезических измерений (определений)	0.10	–
19	511535.28	2232411.81	Метод спутниковых геодезических измерений (определений)	0.10	–
20	511536.07	2232400.71	Метод спутниковых геодезических измерений (определений)	0.10	–
21	511536.28	2232397.79	Метод спутниковых геодезических измерений (определений)	0.10	–
22	511533.58	2232393.19	Метод спутниковых геодезических измерений (определений)	0.10	–
23	511534.51	2232381.42	Метод спутниковых геодезических измерений (определений)	0.10	–
24	511535.10	2232373.18	Метод спутниковых геодезических измерений (определений)	0.10	–
25	511535.46	2232367.17	Метод спутниковых геодезических измерений (определений)	0.10	–
26	511535.92	2232361.87	Метод спутниковых геодезических измерений (определений)	0.10	–
27	511536.82	2232348.82	Метод спутниковых геодезических измерений (определений)	0.10	–
28	511537.88	2232334.06	Метод спутниковых геодезических измерений (определений)	0.10	–
29	511539.03	2232318.42	Метод спутниковых геодезических измерений (определений)	0.10	–
30	511539.63	2232310.00	Метод спутниковых геодезических измерений (определений)	0.10	–
31	511535.51	2232308.20	Метод спутниковых	0.10	–

			геодезических измерений (определений)		
32	511542.86	2232291.43	Метод спутниковых геодезических измерений (определений)	0.10	–
33	511552.94	2232295.85	Метод спутниковых геодезических измерений (определений)	0.10	–
34	511545.59	2232312.61	Метод спутниковых геодезических измерений (определений)	0.10	–
35	511541.57	2232310.85	Метод спутниковых геодезических измерений (определений)	0.10	–
36	511541.03	2232318.56	Метод спутниковых геодезических измерений (определений)	0.10	–
37	511539.87	2232334.19	Метод спутниковых геодезических измерений (определений)	0.10	–
38	511538.82	2232348.96	Метод спутниковых геодезических измерений (определений)	0.10	–
39	511537.91	2232362.02	Метод спутниковых геодезических измерений (определений)	0.10	–
40	511537.45	2232367.31	Метод спутниковых геодезических измерений (определений)	0.10	–
41	511537.10	2232373.31	Метод спутниковых геодезических измерений (определений)	0.10	–
42	511536.50	2232381.58	Метод спутниковых геодезических измерений (определений)	0.10	–
43	511535.62	2232392.71	Метод спутниковых геодезических измерений (определений)	0.10	–
44	511538.32	2232397.31	Метод спутниковых геодезических измерений (определений)	0.10	–
45	511538.06	2232400.86	Метод спутниковых геодезических измерений (определений)	0.10	–
46	511537.28	2232411.92	Метод спутниковых геодезических измерений (определений)	0.10	–
47	511537.22	2232413.15	Метод спутниковых геодезических измерений (определений)	0.10	–
48	511535.95	2232430.00	Метод спутниковых геодезических измерений (определений)	0.10	–

			измерений (определений)		
49	511535.58	2232434.79	Метод спутниковых геодезических измерений (определений)	0.10	–
50	511534.55	2232448.98	Метод спутниковых геодезических измерений (определений)	0.10	–
51	511533.57	2232463.48	Метод спутниковых геодезических измерений (определений)	0.10	–
52	511532.59	2232476.44	Метод спутниковых геодезических измерений (определений)	0.10	–
53	511540.49	2232477.58	Метод спутниковых геодезических измерений (определений)	0.10	–
54	511540.25	2232482.48	Метод спутниковых геодезических измерений (определений)	0.10	–
55	511539.41	2232495.41	Метод спутниковых геодезических измерений (определений)	0.10	–
56	511538.81	2232504.20	Метод спутниковых геодезических измерений (определений)	0.10	–
57	511538.35	2232510.99	Метод спутниковых геодезических измерений (определений)	0.10	–
58	511537.79	2232518.90	Метод спутниковых геодезических измерений (определений)	0.10	–
59	511537.54	2232523.12	Метод спутниковых геодезических измерений (определений)	0.10	–
60	511536.84	2232534.29	Метод спутниковых геодезических измерений (определений)	0.10	–
61	511536.46	2232539.90	Метод спутниковых геодезических измерений (определений)	0.10	–
62	511539.15	2232540.91	Метод спутниковых геодезических измерений (определений)	0.10	–
1	511538.92	2232541.49	Метод спутниковых геодезических измерений (определений)	0.10	–
3. Сведения о характерных точках части (частей) границы объекта					
Обозначение характерных точек части границы	Координаты, м		Метод определения координат характерной точки	Средняя квадратическая погрешность положения	Описание обозначения точки на местности (при наличии)
	X	Y			
				характерной точки (M ₁), м	
1	2	3	4	5	6
–	–	–	–	–	–

ГРАФИЧЕСКОЕ ОПИСАНИЕ

местоположения границ населенных пунктов, территориальных зон,
особо охраняемых природных территорий,
зон с особыми условиями использования территории

Публичный сервитут для эксплуатации объекта электросетевого хозяйства «ВЛ-10кВ Зельгрос-1,2»
(наименование объекта, местоположение границ которого описано (далее - объект))

Раздел 1

Сведения об объекте

Сведения об объекте		
№ п/п	Характеристики объекта	Описание характеристик
1	2	3
1	Местоположение объекта	Российская Федерация, Пермский край, Пермский городской округ, г. Пермь
2	Площадь объекта +/- величина погрешности определения площади (Р+/- Дельта Р)	5226 кв.м ± 21 кв.м
3	Иные характеристики объекта	Публичный сервитут устанавливается в целях эксплуатации объекта электросетевого хозяйства «ВЛ-10кВ Зельгрос-1,2» (согласно ст. 3.6 Федерального закона от 25 октября 2001 г. № 137-ФЗ «О введении в действие Земельного кодекса Российской Федерации»); Срок установления публичного сервитута - сорок девять лет (согласно п.1 ст. 39.45 «Земельного кодекса Российской Федерации»).

Раздел 2

Сведения о местоположении границ объекта					
1. Система координат <u>МСК-59, зона 2</u>					
2. Сведения о характерных точках границ объекта					
Обозначение характерных точек границ	Координаты, м		Метод определения координат характерной точки	Средняя квадратическая погрешность положения характерной точки (M_t), м	Описание обозначения точки на местности (при наличии)
	X	Y			
1	2	3	4	5	6
1	511169.27	2231349.69	Метод спутниковых геодезических измерений (определений)	0.10	–
2	511166.85	2231349.13	Метод спутниковых геодезических измерений (определений)	0.10	–
3	511163.97	2231348.47	Метод спутниковых геодезических измерений (определений)	0.10	–
4	511159.94	2231346.70	Метод спутниковых геодезических измерений (определений)	0.10	–
5	511169.68	2231315.29	Метод спутниковых геодезических измерений (определений)	0.10	–
6	511178.46	2231276.62	Метод спутниковых геодезических измерений (определений)	0.10	–
7	511186.92	2231237.42	Метод спутниковых геодезических измерений (определений)	0.10	–
8	511195.61	2231198.33	Метод спутниковых геодезических измерений (определений)	0.10	–
9	511204.31	2231159.06	Метод спутниковых геодезических измерений (определений)	0.10	–
10	511212.95	2231120.13	Метод спутниковых геодезических измерений (определений)	0.10	–
11	511221.65	2231081.87	Метод спутниковых геодезических измерений (определений)	0.10	–
12	511230.62	2231041.89	Метод спутниковых геодезических измерений (определений)	0.10	–
13	511238.93	2231004.16	Метод спутниковых геодезических измерений (определений)	0.10	–

14	511248.03	2230963.70	Метод спутниковых геодезических измерений (определений)	0.10	–
15	511256.63	2230924.81	Метод спутниковых геодезических измерений (определений)	0.10	–
16	511264.53	2230890.66	Метод спутниковых геодезических измерений (определений)	0.10	–
17	511275.25	2230893.14	Метод спутниковых геодезических измерений (определений)	0.10	–
18	511267.35	2230927.23	Метод спутниковых геодезических измерений (определений)	0.10	–
19	511258.77	2230966.10	Метод спутниковых геодезических измерений (определений)	0.10	–
20	511249.67	2231006.56	Метод спутниковых геодезических измерений (определений)	0.10	–
21	511241.36	2231044.27	Метод спутниковых геодезических измерений (определений)	0.10	–
22	511232.37	2231084.29	Метод спутниковых геодезических измерений (определений)	0.10	–
23	511223.69	2231122.55	Метод спутниковых геодезических измерений (определений)	0.10	–
24	511215.05	2231161.44	Метод спутниковых геодезических измерений (определений)	0.10	–
25	511206.35	2231200.71	Метод спутниковых геодезических измерений (определений)	0.10	–
26	511197.66	2231239.78	Метод спутниковых геодезических измерений (определений)	0.10	–
27	511189.20	2231279.00	Метод спутниковых геодезических измерений (определений)	0.10	–
28	511180.42	2231317.65	Метод спутниковых геодезических измерений (определений)	0.10	–
29	511180.32	2231318.15	Метод спутниковых геодезических измерений (определений)	0.10	–
30	511174.81	2231350.33	Метод спутниковых геодезических измерений (определений)	0.10	–
31	511170.44	2231349.96	Метод спутниковых	0.10	–

			геодезических измерений (определений)		
1	511169.27	2231349.69	Метод спутниковых геодезических измерений (определений)	0.10	–
3. Сведения о характерных точках части (частей) границы объекта					
Обозначение характерных точек части границы	Координаты, м		Метод определения координат характерной точки	Средняя квадратическая погрешность положения характерной точки (M_t), м	Описание обозначения точки на местности (при наличии)
	X	Y			
1	2	3	4	5	6
–	–	–	–	–	–

ГРАФИЧЕСКОЕ ОПИСАНИЕ

местоположения границ населенных пунктов, территориальных зон,
особо охраняемых природных территорий,
зон с особыми условиями использования территории

Публичный сервитут для эксплуатации объекта электросетевого хозяйства «КЛ-10кВ Зельгрос-1 ПС Бахаревка, КЛ-10кВ Зельгрос-2 ПС Бахаревка»

(наименование объекта, местоположение границ которого описано (далее - объект))

Раздел 1

Сведения об объекте

Сведения об объекте		
№ п/п	Характеристики объекта	Описание характеристик
1	2	3
1	Местоположение объекта	Российская Федерация, Пермский край, Пермский городской округ, г. Пермь
2	Площадь объекта +/- величина погрешности определения площади (Р+/- Дельта Р)	3562 кв.м ± 19 кв.м
3	Иные характеристики объекта	Публичный сервитут устанавливается в целях эксплуатации объекта электросетевого хозяйства «КЛ-10кВ Зельгрос-1 ПС Бахаревка, КЛ-10кВ Зельгрос-2 ПС Бахаревка» (согласно ст. 3.6 Федерального закона от 25 октября 2001 г. № 137-ФЗ «О введении в действие Земельного кодекса Российской Федерации»); Срок установления публичного сервитута - сорок девять лет (согласно п.1 ст. 39.45 «Земельного кодекса Российской Федерации»).

Раздел 2

Сведения о местоположении границ объекта					
1. Система координат <u>МСК-59, зона 2</u>					
2. Сведения о характерных точках границ объекта					
Обозначение характерных точек границ	Координаты, м		Метод определения координат характерной точки	Средняя квадратическая погрешность положения характерной точки (M_t), м	Описание обозначения точки на местности (при наличии)
	X	Y			
1	2	3	4	5	6
1	511166.83	2231349.33	Метод спутниковых геодезических измерений (определений)	0.10	–
2	511167.60	2231344.78	Метод спутниковых геодезических измерений (определений)	0.10	–
3	511166.52	2231344.46	Метод спутниковых геодезических измерений (определений)	0.10	–
4	511165.34	2231344.12	Метод спутниковых геодезических измерений (определений)	0.10	–
5	511166.02	2231341.76	Метод спутниковых геодезических измерений (определений)	0.10	–
6	511167.20	2231342.10	Метод спутниковых геодезических измерений (определений)	0.10	–
7	511169.04	2231342.63	Метод спутниковых геодезических измерений (определений)	0.10	–
8	511171.53	2231342.10	Метод спутниковых геодезических измерений (определений)	0.10	–
9	511172.04	2231344.51	Метод спутниковых геодезических измерений (определений)	0.10	–
10	511170.84	2231344.76	Метод спутниковых геодезических измерений (определений)	0.10	–
11	511170.07	2231344.93	Метод спутниковых геодезических измерений (определений)	0.10	–
12	511169.24	2231349.85	Метод спутниковых геодезических измерений (определений)	0.10	–
13	511167.57	2231359.88	Метод спутниковых геодезических измерений (определений)	0.10	–

14	511167.09	2231362.46	Метод спутниковых геодезических измерений (определений)	0.10	–
15	511166.80	2231364.52	Метод спутниковых геодезических измерений (определений)	0.10	–
16	511166.22	2231366.11	Метод спутниковых геодезических измерений (определений)	0.10	–
17	511165.33	2231368.62	Метод спутниковых геодезических измерений (определений)	0.10	–
18	511161.15	2231378.63	Метод спутниковых геодезических измерений (определений)	0.10	–
19	511160.84	2231379.48	Метод спутниковых геодезических измерений (определений)	0.10	–
20	511160.71	2231379.87	Метод спутниковых геодезических измерений (определений)	0.10	–
21	511160.65	2231380.33	Метод спутниковых геодезических измерений (определений)	0.10	–
22	511160.84	2231380.58	Метод спутниковых геодезических измерений (определений)	0.10	–
23	511160.94	2231380.67	Метод спутниковых геодезических измерений (определений)	0.10	–
24	511161.25	2231380.86	Метод спутниковых геодезических измерений (определений)	0.10	–
25	511167.44	2231384.13	Метод спутниковых геодезических измерений (определений)	0.10	–
26	511170.78	2231385.95	Метод спутниковых геодезических измерений (определений)	0.10	–
27	511181.68	2231391.34	Метод спутниковых геодезических измерений (определений)	0.10	–
28	511191.66	2231395.94	Метод спутниковых геодезических измерений (определений)	0.10	–
29	511195.09	2231397.52	Метод спутниковых геодезических измерений (определений)	0.10	–
30	511197.71	2231398.75	Метод спутниковых геодезических измерений (определений)	0.10	–
31	511206.31	2231402.94	Метод спутниковых	0.10	–

			геодезических измерений (определений)		
32	511221.25	2231410.31	Метод спутниковых геодезических измерений (определений)	0.10	–
33	511235.35	2231417.09	Метод спутниковых геодезических измерений (определений)	0.10	–
34	511242.19	2231420.38	Метод спутниковых геодезических измерений (определений)	0.10	–
35	511254.57	2231426.51	Метод спутниковых геодезических измерений (определений)	0.10	–
36	511254.98	2231426.81	Метод спутниковых геодезических измерений (определений)	0.10	–
37	511255.85	2231427.92	Метод спутниковых геодезических измерений (определений)	0.10	–
38	511256.04	2231428.59	Метод спутниковых геодезических измерений (определений)	0.10	–
39	511255.94	2231429.53	Метод спутниковых геодезических измерений (определений)	0.10	–
40	511255.93	2231430.16	Метод спутниковых геодезических измерений (определений)	0.10	–
41	511254.84	2231432.92	Метод спутниковых геодезических измерений (определений)	0.10	–
42	511254.21	2231434.46	Метод спутниковых геодезических измерений (определений)	0.10	–
43	511249.71	2231446.87	Метод спутниковых геодезических измерений (определений)	0.10	–
44	511247.60	2231453.27	Метод спутниковых геодезических измерений (определений)	0.10	–
45	511235.76	2231491.79	Метод спутниковых геодезических измерений (определений)	0.10	–
46	511234.45	2231495.94	Метод спутниковых геодезических измерений (определений)	0.10	–
47	511231.53	2231505.41	Метод спутниковых геодезических измерений (определений)	0.10	–
48	511228.84	2231513.79	Метод спутниковых геодезических измерений (определений)	0.10	–

			измерений (определений)		
49	511227.88	2231518.46	Метод спутниковых геодезических измерений (определений)	0.10	–
50	511227.76	2231518.92	Метод спутниковых геодезических измерений (определений)	0.10	–
51	511227.75	2231519.88	Метод спутниковых геодезических измерений (определений)	0.10	–
52	511226.86	2231543.35	Метод спутниковых геодезических измерений (определений)	0.10	–
53	511226.98	2231553.71	Метод спутниковых геодезических измерений (определений)	0.10	–
54	511227.16	2231574.11	Метод спутниковых геодезических измерений (определений)	0.10	–
55	511227.38	2231598.99	Метод спутниковых геодезических измерений (определений)	0.10	–
56	511227.41	2231602.02	Метод спутниковых геодезических измерений (определений)	0.10	–
57	511227.43	2231605.78	Метод спутниковых геодезических измерений (определений)	0.10	–
58	511227.42	2231607.12	Метод спутниковых геодезических измерений (определений)	0.10	–
59	511227.43	2231616.82	Метод спутниковых геодезических измерений (определений)	0.10	–
60	511227.86	2231622.06	Метод спутниковых геодезических измерений (определений)	0.10	–
61	511228.60	2231630.54	Метод спутниковых геодезических измерений (определений)	0.10	–
62	511228.96	2231648.16	Метод спутниковых геодезических измерений (определений)	0.10	–
63	511229.16	2231673.28	Метод спутниковых геодезических измерений (определений)	0.10	–
64	511229.39	2231698.48	Метод спутниковых геодезических измерений (определений)	0.10	–
65	511229.40	2231700.23	Метод спутниковых геодезических измерений	0.10	–

			(определений)		
66	511230.27	2231740.69	Метод спутниковых геодезических измерений (определений)	0.10	–
67	511230.34	2231746.36	Метод спутниковых геодезических измерений (определений)	0.10	–
68	511232.20	2231773.09	Метод спутниковых геодезических измерений (определений)	0.10	–
69	511232.80	2231781.71	Метод спутниковых геодезических измерений (определений)	0.10	–
70	511233.11	2231782.91	Метод спутниковых геодезических измерений (определений)	0.10	–
71	511243.58	2231809.67	Метод спутниковых геодезических измерений (определений)	0.10	–
72	511243.78	2231810.19	Метод спутниковых геодезических измерений (определений)	0.10	–
73	511246.30	2231816.71	Метод спутниковых геодезических измерений (определений)	0.10	–
74	511248.15	2231820.52	Метод спутниковых геодезических измерений (определений)	0.10	–
75	511256.10	2231835.88	Метод спутниковых геодезических измерений (определений)	0.10	–
76	511258.72	2231840.94	Метод спутниковых геодезических измерений (определений)	0.10	–
77	511262.44	2231848.12	Метод спутниковых геодезических измерений (определений)	0.10	–
78	511263.54	2231850.07	Метод спутниковых геодезических измерений (определений)	0.10	–
79	511264.53	2231852.61	Метод спутниковых геодезических измерений (определений)	0.10	–
80	511271.83	2231871.97	Метод спутниковых геодезических измерений (определений)	0.10	–
81	511276.65	2231884.46	Метод спутниковых геодезических измерений (определений)	0.10	–
82	511277.44	2231886.75	Метод спутниковых геодезических измерений (определений)	0.10	–

83	511278.01	2231889.06	Метод спутниковых геодезических измерений (определений)	0.10	–
84	511285.10	2231915.54	Метод спутниковых геодезических измерений (определений)	0.10	–
85	511287.03	2231922.75	Метод спутниковых геодезических измерений (определений)	0.10	–
86	511287.52	2231924.93	Метод спутниковых геодезических измерений (определений)	0.10	–
87	511287.83	2231925.89	Метод спутниковых геодезических измерений (определений)	0.10	–
88	511294.22	2231952.10	Метод спутниковых геодезических измерений (определений)	0.10	–
89	511294.69	2231953.71	Метод спутниковых геодезических измерений (определений)	0.10	–
90	511295.84	2231957.77	Метод спутниковых геодезических измерений (определений)	0.10	–
91	511297.32	2231962.93	Метод спутниковых геодезических измерений (определений)	0.10	–
92	511303.67	2231990.47	Метод спутниковых геодезических измерений (определений)	0.10	–
93	511310.05	2232012.40	Метод спутниковых геодезических измерений (определений)	0.10	–
94	511311.46	2232017.50	Метод спутниковых геодезических измерений (определений)	0.10	–
95	511311.66	2232018.36	Метод спутниковых геодезических измерений (определений)	0.10	–
96	511313.75	2232026.83	Метод спутниковых геодезических измерений (определений)	0.10	–
97	511314.84	2232030.55	Метод спутниковых геодезических измерений (определений)	0.10	–
98	511317.65	2232041.16	Метод спутниковых геодезических измерений (определений)	0.10	–
99	511318.27	2232042.33	Метод спутниковых геодезических измерений (определений)	0.10	–
100	511320.21	2232046.28	Метод спутниковых	0.10	–

			геодезических измерений (определений)		
101	511324.69	2232054.26	Метод спутниковых геодезических измерений (определений)	0.10	–
102	511325.21	2232055.54	Метод спутниковых геодезических измерений (определений)	0.10	–
103	511327.77	2232061.42	Метод спутниковых геодезических измерений (определений)	0.10	–
104	511338.73	2232081.19	Метод спутниковых геодезических измерений (определений)	0.10	–
105	511344.14	2232092.38	Метод спутниковых геодезических измерений (определений)	0.10	–
106	511346.12	2232096.17	Метод спутниковых геодезических измерений (определений)	0.10	–
107	511353.95	2232104.17	Метод спутниковых геодезических измерений (определений)	0.10	–
108	511361.29	2232111.56	Метод спутниковых геодезических измерений (определений)	0.10	–
109	511362.45	2232112.75	Метод спутниковых геодезических измерений (определений)	0.10	–
110	511363.15	2232113.25	Метод спутниковых геодезических измерений (определений)	0.10	–
111	511367.75	2232116.61	Метод спутниковых геодезических измерений (определений)	0.10	–
112	511368.38	2232117.38	Метод спутниковых геодезических измерений (определений)	0.10	–
113	511370.11	2232119.52	Метод спутниковых геодезических измерений (определений)	0.10	–
114	511372.32	2232122.10	Метод спутниковых геодезических измерений (определений)	0.10	–
115	511373.25	2232123.24	Метод спутниковых геодезических измерений (определений)	0.10	–
116	511373.63	2232123.94	Метод спутниковых геодезических измерений (определений)	0.10	–
117	511374.87	2232126.06	Метод спутниковых геодезических измерений (определений)	0.10	–

			измерений (определений)		
118	511389.70	2232151.60	Метод спутниковых геодезических измерений (определений)	0.10	–
119	511390.08	2232152.20	Метод спутниковых геодезических измерений (определений)	0.10	–
120	511390.22	2232152.62	Метод спутниковых геодезических измерений (определений)	0.10	–
121	511392.40	2232158.29	Метод спутниковых геодезических измерений (определений)	0.10	–
122	511393.45	2232161.05	Метод спутниковых геодезических измерений (определений)	0.10	–
123	511393.95	2232162.95	Метод спутниковых геодезических измерений (определений)	0.10	–
124	511394.03	2232163.59	Метод спутниковых геодезических измерений (определений)	0.10	–
125	511393.90	2232164.09	Метод спутниковых геодезических измерений (определений)	0.10	–
126	511393.58	2232165.02	Метод спутниковых геодезических измерений (определений)	0.10	–
127	511388.70	2232178.83	Метод спутниковых геодезических измерений (определений)	0.10	–
128	511383.60	2232196.44	Метод спутниковых геодезических измерений (определений)	0.10	–
129	511383.07	2232197.98	Метод спутниковых геодезических измерений (определений)	0.10	–
130	511377.03	2232213.75	Метод спутниковых геодезических измерений (определений)	0.10	–
131	511375.48	2232216.90	Метод спутниковых геодезических измерений (определений)	0.10	–
132	511373.02	2232221.83	Метод спутниковых геодезических измерений (определений)	0.10	–
133	511368.17	2232232.29	Метод спутниковых геодезических измерений (определений)	0.10	–
134	511367.79	2232233.11	Метод спутниковых геодезических измерений	0.10	–

			(определений)		
135	511367.67	2232233.48	Метод спутниковых геодезических измерений (определений)	0.10	–
136	511367.49	2232234.04	Метод спутниковых геодезических измерений (определений)	0.10	–
137	511365.29	2232240.68	Метод спутниковых геодезических измерений (определений)	0.10	–
138	511364.72	2232242.68	Метод спутниковых геодезических измерений (определений)	0.10	–
139	511364.54	2232243.19	Метод спутниковых геодезических измерений (определений)	0.10	–
140	511364.22	2232243.96	Метод спутниковых геодезических измерений (определений)	0.10	–
141	511364.00	2232244.55	Метод спутниковых геодезических измерений (определений)	0.10	–
142	511363.45	2232245.37	Метод спутниковых геодезических измерений (определений)	0.10	–
143	511362.90	2232245.64	Метод спутниковых геодезических измерений (определений)	0.10	–
144	511359.98	2232247.01	Метод спутниковых геодезических измерений (определений)	0.10	–
145	511353.70	2232250.07	Метод спутниковых геодезических измерений (определений)	0.10	–
146	511353.30	2232250.25	Метод спутниковых геодезических измерений (определений)	0.10	–
147	511353.16	2232250.50	Метод спутниковых геодезических измерений (определений)	0.10	–
148	511347.47	2232260.88	Метод спутниковых геодезических измерений (определений)	0.10	–
149	511333.73	2232286.00	Метод спутниковых геодезических измерений (определений)	0.10	–
150	511333.20	2232286.92	Метод спутниковых геодезических измерений (определений)	0.10	–
151	511333.05	2232287.23	Метод спутниковых геодезических измерений (определений)	0.10	–

152	511333.04	2232287.38	Метод спутниковых геодезических измерений (определений)	0.10	–
153	511333.08	2232287.61	Метод спутниковых геодезических измерений (определений)	0.10	–
154	511333.23	2232288.15	Метод спутниковых геодезических измерений (определений)	0.10	–
155	511335.63	2232295.65	Метод спутниковых геодезических измерений (определений)	0.10	–
156	511336.23	2232297.67	Метод спутниковых геодезических измерений (определений)	0.10	–
157	511336.26	2232298.77	Метод спутниковых геодезических измерений (определений)	0.10	–
158	511336.16	2232299.69	Метод спутниковых геодезических измерений (определений)	0.10	–
159	511335.88	2232300.31	Метод спутниковых геодезических измерений (определений)	0.10	–
160	511328.00	2232314.46	Метод спутниковых геодезических измерений (определений)	0.10	–
161	511321.29	2232326.67	Метод спутниковых геодезических измерений (определений)	0.10	–
162	511320.91	2232327.71	Метод спутниковых геодезических измерений (определений)	0.10	–
163	511302.78	2232350.17	Метод спутниковых геодезических измерений (определений)	0.10	–
164	511295.78	2232358.58	Метод спутниковых геодезических измерений (определений)	0.10	–
165	511295.47	2232359.00	Метод спутниковых геодезических измерений (определений)	0.10	–
166	511295.56	2232359.78	Метод спутниковых геодезических измерений (определений)	0.10	–
167	511296.56	2232362.46	Метод спутниковых геодезических измерений (определений)	0.10	–
168	511298.32	2232366.98	Метод спутниковых геодезических измерений (определений)	0.10	–
169	511298.42	2232367.38	Метод спутниковых	0.10	–

			геодезических измерений (определений)		
170	511298.42	2232368.42	Метод спутниковых геодезических измерений (определений)	0.10	—
171	511298.27	2232369.18	Метод спутниковых геодезических измерений (определений)	0.10	—
172	511297.87	2232369.86	Метод спутниковых геодезических измерений (определений)	0.10	—
173	511288.46	2232380.54	Метод спутниковых геодезических измерений (определений)	0.10	—
174	511286.11	2232383.23	Метод спутниковых геодезических измерений (определений)	0.10	—
175	511280.18	2232390.96	Метод спутниковых геодезических измерений (определений)	0.10	—
176	511270.71	2232403.17	Метод спутниковых геодезических измерений (определений)	0.10	—
177	511268.40	2232406.07	Метод спутниковых геодезических измерений (определений)	0.10	—
178	511267.69	2232406.98	Метод спутниковых геодезических измерений (определений)	0.10	—
179	511266.58	2232408.06	Метод спутниковых геодезических измерений (определений)	0.10	—
180	511264.40	2232409.96	Метод спутниковых геодезических измерений (определений)	0.10	—
181	511255.03	2232418.46	Метод спутниковых геодезических измерений (определений)	0.10	—
182	511248.02	2232424.77	Метод спутниковых геодезических измерений (определений)	0.10	—
183	511247.50	2232425.30	Метод спутниковых геодезических измерений (определений)	0.10	—
184	511247.41	2232425.40	Метод спутниковых геодезических измерений (определений)	0.10	—
185	511247.46	2232425.54	Метод спутниковых геодезических измерений (определений)	0.10	—
186	511247.97	2232426.07	Метод спутниковых геодезических измерений (определений)	0.10	—

			измерений (определений)		
187	511248.70	2232426.81	Метод спутниковых геодезических измерений (определений)	0.10	—
188	511255.83	2232433.52	Метод спутниковых геодезических измерений (определений)	0.10	—
189	511266.54	2232443.71	Метод спутниковых геодезических измерений (определений)	0.10	—
190	511268.54	2232445.61	Метод спутниковых геодезических измерений (определений)	0.10	—
191	511268.83	2232445.81	Метод спутниковых геодезических измерений (определений)	0.10	—
192	511270.26	2232446.50	Метод спутниковых геодезических измерений (определений)	0.10	—
193	511273.31	2232447.89	Метод спутниковых геодезических измерений (определений)	0.10	—
194	511279.78	2232449.73	Метод спутниковых геодезических измерений (определений)	0.10	—
195	511284.69	2232451.14	Метод спутниковых геодезических измерений (определений)	0.10	—
196	511296.24	2232454.33	Метод спутниковых геодезических измерений (определений)	0.10	—
197	511307.29	2232457.48	Метод спутниковых геодезических измерений (определений)	0.10	—
198	511308.03	2232457.74	Метод спутниковых геодезических измерений (определений)	0.10	—
199	511308.77	2232457.94	Метод спутниковых геодезических измерений (определений)	0.10	—
200	511309.39	2232458.21	Метод спутниковых геодезических измерений (определений)	0.10	—
201	511314.55	2232461.31	Метод спутниковых геодезических измерений (определений)	0.10	—
202	511319.54	2232464.38	Метод спутниковых геодезических измерений (определений)	0.10	—
203	511322.43	2232466.17	Метод спутниковых геодезических измерений	0.10	—

			(определений)		
204	511328.25	2232469.15	Метод спутниковых геодезических измерений (определений)	0.10	–
205	511330.75	2232470.88	Метод спутниковых геодезических измерений (определений)	0.10	–
206	511336.94	2232474.77	Метод спутниковых геодезических измерений (определений)	0.10	–
207	511337.36	2232475.01	Метод спутниковых геодезических измерений (определений)	0.10	–
208	511340.72	2232476.52	Метод спутниковых геодезических измерений (определений)	0.10	–
209	511342.03	2232477.11	Метод спутниковых геодезических измерений (определений)	0.10	–
210	511347.53	2232477.74	Метод спутниковых геодезических измерений (определений)	0.10	–
211	511349.84	2232477.95	Метод спутниковых геодезических измерений (определений)	0.10	–
212	511354.75	2232477.94	Метод спутниковых геодезических измерений (определений)	0.10	–
213	511357.78	2232477.88	Метод спутниковых геодезических измерений (определений)	0.10	–
214	511362.17	2232477.87	Метод спутниковых геодезических измерений (определений)	0.10	–
215	511372.16	2232477.75	Метод спутниковых геодезических измерений (определений)	0.10	–
216	511379.93	2232477.61	Метод спутниковых геодезических измерений (определений)	0.10	–
217	511380.05	2232477.60	Метод спутниковых геодезических измерений (определений)	0.10	–
218	511380.75	2232475.03	Метод спутниковых геодезических измерений (определений)	0.10	–
219	511382.54	2232468.52	Метод спутниковых геодезических измерений (определений)	0.10	–
220	511384.15	2232463.04	Метод спутниковых геодезических измерений (определений)	0.10	–

221	511385.37	2232458.65	Метод спутниковых геодезических измерений (определений)	0.10	–
222	511387.59	2232450.40	Метод спутниковых геодезических измерений (определений)	0.10	–
223	511388.30	2232447.86	Метод спутниковых геодезических измерений (определений)	0.10	–
224	511388.41	2232446.31	Метод спутниковых геодезических измерений (определений)	0.10	–
225	511391.00	2232437.48	Метод спутниковых геодезических измерений (определений)	0.10	–
226	511391.78	2232434.63	Метод спутниковых геодезических измерений (определений)	0.10	–
227	511392.92	2232429.65	Метод спутниковых геодезических измерений (определений)	0.10	–
228	511393.17	2232427.75	Метод спутниковых геодезических измерений (определений)	0.10	–
229	511393.59	2232424.27	Метод спутниковых геодезических измерений (определений)	0.10	–
230	511394.40	2232418.13	Метод спутниковых геодезических измерений (определений)	0.10	–
231	511394.54	2232417.04	Метод спутниковых геодезических измерений (определений)	0.10	–
232	511394.34	2232416.94	Метод спутниковых геодезических измерений (определений)	0.10	–
233	511389.47	2232414.55	Метод спутниковых геодезических измерений (определений)	0.10	–
234	511390.46	2232412.29	Метод спутниковых геодезических измерений (определений)	0.10	–
235	511391.47	2232412.84	Метод спутниковых геодезических измерений (определений)	0.10	–
236	511396.01	2232415.03	Метод спутниковых геодезических измерений (определений)	0.10	–
237	511396.45	2232415.39	Метод спутниковых геодезических измерений (определений)	0.10	–
238	511396.79	2232415.88	Метод спутниковых	0.10	–

			геодезических измерений (определений)		
239	511397.02	2232416.63	Метод спутниковых геодезических измерений (определений)	0.10	–
240	511396.91	2232417.65	Метод спутниковых геодезических измерений (определений)	0.10	–
241	511396.57	2232420.23	Метод спутниковых геодезических измерений (определений)	0.10	–
242	511395.65	2232427.67	Метод спутниковых геодезических измерений (определений)	0.10	–
243	511395.56	2232428.71	Метод спутниковых геодезических измерений (определений)	0.10	–
244	511395.45	2232429.69	Метод спутниковых геодезических измерений (определений)	0.10	–
245	511395.30	2232430.46	Метод спутниковых геодезических измерений (определений)	0.10	–
246	511394.89	2232432.10	Метод спутниковых геодезических измерений (определений)	0.10	–
247	511394.09	2232435.31	Метод спутниковых геодезических измерений (определений)	0.10	–
248	511393.33	2232438.46	Метод спутниковых геодезических измерений (определений)	0.10	–
249	511392.44	2232441.54	Метод спутниковых геодезических измерений (определений)	0.10	–
250	511390.92	2232446.49	Метод спутниковых геодезических измерений (определений)	0.10	–
251	511390.83	2232446.70	Метод спутниковых геодезических измерений (определений)	0.10	–
252	511390.79	2232447.16	Метод спутниковых геодезических измерений (определений)	0.10	–
253	511390.69	2232448.34	Метод спутниковых геодезических измерений (определений)	0.10	–
254	511390.44	2232449.36	Метод спутниковых геодезических измерений (определений)	0.10	–
255	511389.96	2232450.94	Метод спутниковых геодезических измерений (определений)	0.10	–

			измерений (определений)		
256	511387.75	2232459.23	Метод спутниковых геодезических измерений (определений)	0.10	—
257	511387.33	2232460.59	Метод спутниковых геодезических измерений (определений)	0.10	—
258	511386.84	2232462.50	Метод спутниковых геодезических измерений (определений)	0.10	—
259	511385.68	2232466.46	Метод спутниковых геодезических измерений (определений)	0.10	—
260	511384.41	2232471.10	Метод спутниковых геодезических измерений (определений)	0.10	—
261	511383.41	2232474.71	Метод спутниковых геодезических измерений (определений)	0.10	—
262	511382.72	2232477.01	Метод спутниковых геодезических измерений (определений)	0.10	—
263	511382.26	2232478.51	Метод спутниковых геодезических измерений (определений)	0.10	—
264	511381.83	2232479.38	Метод спутниковых геодезических измерений (определений)	0.10	—
265	511381.22	2232479.85	Метод спутниковых геодезических измерений (определений)	0.10	—
266	511380.50	2232479.98	Метод спутниковых геодезических измерений (определений)	0.10	—
267	511378.70	2232479.98	Метод спутниковых геодезических измерений (определений)	0.10	—
268	511369.18	2232480.19	Метод спутниковых геодезических измерений (определений)	0.10	—
269	511367.20	2232480.21	Метод спутниковых геодезических измерений (определений)	0.10	—
270	511360.27	2232480.36	Метод спутниковых геодезических измерений (определений)	0.10	—
271	511355.92	2232480.31	Метод спутниковых геодезических измерений (определений)	0.10	—
272	511352.92	2232480.27	Метод спутниковых геодезических измерений	0.10	—

			(определений)		
273	511349.90	2232480.32	Метод спутниковых геодезических измерений (определений)	0.10	–
274	511346.65	2232480.08	Метод спутниковых геодезических измерений (определений)	0.10	–
275	511341.89	2232479.58	Метод спутниковых геодезических измерений (определений)	0.10	–
276	511341.27	2232479.48	Метод спутниковых геодезических измерений (определений)	0.10	–
277	511339.46	2232478.65	Метод спутниковых геодезических измерений (определений)	0.10	–
278	511336.54	2232477.34	Метод спутниковых геодезических измерений (определений)	0.10	–
279	511328.90	2232472.60	Метод спутниковых геодезических измерений (определений)	0.10	–
280	511327.35	2232471.58	Метод спутниковых геодезических измерений (определений)	0.10	–
281	511325.96	2232470.70	Метод спутниковых геодезических измерений (определений)	0.10	–
282	511324.52	2232469.91	Метод спутниковых геодезических измерений (определений)	0.10	–
283	511322.59	2232468.98	Метод спутниковых геодезических измерений (определений)	0.10	–
284	511320.78	2232468.06	Метод спутниковых геодезических измерений (определений)	0.10	–
285	511317.47	2232465.98	Метод спутниковых геодезических измерений (определений)	0.10	–
286	511311.75	2232462.40	Метод спутниковых геодезических измерений (определений)	0.10	–
287	511308.55	2232460.48	Метод спутниковых геодезических измерений (определений)	0.10	–
288	511308.20	2232460.28	Метод спутниковых геодезических измерений (определений)	0.10	–
289	511307.07	2232459.97	Метод спутниковых геодезических измерений (определений)	0.10	–

290	511304.74	2232459.25	Метод спутниковых геодезических измерений (определений)	0.10	–
291	511297.10	2232457.06	Метод спутниковых геодезических измерений (определений)	0.10	–
292	511296.16	2232456.82	Метод спутниковых геодезических измерений (определений)	0.10	–
293	511294.83	2232456.52	Метод спутниковых геодезических измерений (определений)	0.10	–
294	511291.88	2232455.63	Метод спутниковых геодезических измерений (определений)	0.10	–
295	511288.34	2232454.70	Метод спутниковых геодезических измерений (определений)	0.10	–
296	511282.76	2232453.13	Метод спутниковых геодезических измерений (определений)	0.10	–
297	511275.33	2232450.96	Метод спутниковых геодезических измерений (определений)	0.10	–
298	511272.90	2232450.27	Метод спутниковых геодезических измерений (определений)	0.10	–
299	511268.48	2232448.29	Метод спутниковых геодезических измерений (определений)	0.10	–
300	511267.23	2232447.63	Метод спутниковых геодезических измерений (определений)	0.10	–
301	511262.59	2232443.26	Метод спутниковых геодезических измерений (определений)	0.10	–
302	511256.11	2232437.21	Метод спутниковых геодезических измерений (определений)	0.10	–
303	511250.25	2232431.53	Метод спутниковых геодезических измерений (определений)	0.10	–
304	511246.02	2232427.53	Метод спутниковых геодезических измерений (определений)	0.10	–
305	511245.63	2232427.04	Метод спутниковых геодезических измерений (определений)	0.10	–
306	511245.14	2232426.34	Метод спутниковых геодезических измерений (определений)	0.10	–
307	511245.07	2232425.63	Метод спутниковых	0.10	–

			геодезических измерений (определений)		
308	511245.00	2232424.79	Метод спутниковых геодезических измерений (определений)	0.10	–
309	511245.40	2232423.95	Метод спутниковых геодезических измерений (определений)	0.10	–
310	511246.09	2232423.25	Метод спутниковых геодезических измерений (определений)	0.10	–
311	511247.51	2232421.89	Метод спутниковых геодезических измерений (определений)	0.10	–
312	511251.73	2232418.13	Метод спутниковых геодезических измерений (определений)	0.10	–
313	511255.66	2232414.59	Метод спутниковых геодезических измерений (определений)	0.10	–
314	511263.55	2232407.42	Метод спутниковых геодезических измерений (определений)	0.10	–
315	511265.12	2232406.04	Метод спутниковых геодезических измерений (определений)	0.10	–
316	511265.56	2232405.65	Метод спутниковых геодезических измерений (определений)	0.10	–
317	511265.90	2232405.20	Метод спутниковых геодезических измерений (определений)	0.10	–
318	511266.69	2232404.21	Метод спутниковых геодезических измерений (определений)	0.10	–
319	511270.97	2232398.81	Метод спутниковых геодезических измерений (определений)	0.10	–
320	511277.40	2232390.56	Метод спутниковых геодезических измерений (определений)	0.10	–
321	511279.12	2232388.29	Метод спутниковых геодезических измерений (определений)	0.10	–
322	511282.26	2232384.17	Метод спутниковых геодезических измерений (определений)	0.10	–
323	511283.39	2232382.63	Метод спутниковых геодезических измерений (определений)	0.10	–
324	511284.52	2232381.21	Метод спутниковых геодезических измерений (определений)	0.10	–

			измерений (определений)		
325	511287.27	2232378.19	Метод спутниковых геодезических измерений (определений)	0.10	–
326	511290.63	2232374.45	Метод спутниковых геодезических измерений (определений)	0.10	–
327	511294.47	2232370.15	Метод спутниковых геодезических измерений (определений)	0.10	–
328	511295.72	2232368.69	Метод спутниковых геодезических измерений (определений)	0.10	–
329	511296.00	2232368.24	Метод спутниковых геодезических измерений (определений)	0.10	–
330	511296.02	2232368.08	Метод спутниковых геодезических измерений (определений)	0.10	–
331	511296.01	2232367.77	Метод спутниковых геодезических измерений (определений)	0.10	–
332	511295.53	2232366.52	Метод спутниковых геодезических измерений (определений)	0.10	–
333	511294.15	2232362.89	Метод спутниковых геодезических измерений (определений)	0.10	–
334	511293.49	2232361.21	Метод спутниковых геодезических измерений (определений)	0.10	–
335	511293.14	2232359.77	Метод спутниковых геодезических измерений (определений)	0.10	–
336	511293.02	2232358.97	Метод спутниковых геодезических измерений (определений)	0.10	–
337	511293.03	2232358.07	Метод спутниковых геодезических измерений (определений)	0.10	–
338	511293.47	2232357.45	Метод спутниковых геодезических измерений (определений)	0.10	–
339	511295.25	2232355.27	Метод спутниковых геодезических измерений (определений)	0.10	–
340	511299.84	2232349.66	Метод спутниковых геодезических измерений (определений)	0.10	–
341	511301.49	2232347.67	Метод спутниковых геодезических измерений	0.10	–

			(определений)		
342	511306.48	2232341.61	Метод спутниковых геодезических измерений (определений)	0.10	–
343	511309.76	2232337.59	Метод спутниковых геодезических измерений (определений)	0.10	–
344	511311.45	2232335.56	Метод спутниковых геодезических измерений (определений)	0.10	–
345	511315.21	2232330.90	Метод спутниковых геодезических измерений (определений)	0.10	–
346	511318.44	2232326.93	Метод спутниковых геодезических измерений (определений)	0.10	–
347	511318.72	2232326.59	Метод спутниковых геодезических измерений (определений)	0.10	–
348	511318.81	2232326.39	Метод спутниковых геодезических измерений (определений)	0.10	–
349	511319.01	2232325.75	Метод спутниковых геодезических измерений (определений)	0.10	–
350	511325.57	2232313.90	Метод спутниковых геодезических измерений (определений)	0.10	–
351	511332.92	2232300.56	Метод спутниковых геодезических измерений (определений)	0.10	–
352	511333.72	2232299.09	Метод спутниковых геодезических измерений (определений)	0.10	–
353	511333.79	2232298.73	Метод спутниковых геодезических измерений (определений)	0.10	–
354	511333.84	2232298.30	Метод спутниковых геодезических измерений (определений)	0.10	–
355	511333.83	2232298.08	Метод спутниковых геодезических измерений (определений)	0.10	–
356	511333.61	2232297.43	Метод спутниковых геодезических измерений (определений)	0.10	–
357	511331.22	2232290.00	Метод спутниковых геодезических измерений (определений)	0.10	–
358	511330.57	2232287.87	Метод спутниковых геодезических измерений (определений)	0.10	–

359	511330.64	2232286.87	Метод спутниковых геодезических измерений (определений)	0.10	–
360	511330.72	2232286.19	Метод спутниковых геодезических измерений (определений)	0.10	–
361	511331.15	2232285.50	Метод спутниковых геодезических измерений (определений)	0.10	–
362	511340.69	2232268.07	Метод спутниковых геодезических измерений (определений)	0.10	–
363	511351.10	2232249.08	Метод спутниковых геодезических измерений (определений)	0.10	–
364	511351.39	2232248.61	Метод спутниковых геодезических измерений (определений)	0.10	–
365	511351.79	2232248.28	Метод спутниковых геодезических измерений (определений)	0.10	–
366	511360.01	2232244.35	Метод спутниковых геодезических измерений (определений)	0.10	–
367	511361.76	2232243.44	Метод спутниковых геодезических измерений (определений)	0.10	–
368	511361.92	2232243.22	Метод спутниковых геодезических измерений (определений)	0.10	–
369	511362.18	2232242.69	Метод спутниковых геодезических измерений (определений)	0.10	–
370	511365.50	2232232.40	Метод спутниковых геодезических измерений (определений)	0.10	–
371	511370.10	2232222.21	Метод спутниковых геодезических измерений (определений)	0.10	–
372	511374.73	2232212.73	Метод спутниковых геодезических измерений (определений)	0.10	–
373	511377.88	2232204.34	Метод спутниковых геодезических измерений (определений)	0.10	–
374	511381.25	2232195.60	Метод спутниковых геодезических измерений (определений)	0.10	–
375	511385.86	2232179.75	Метод спутниковых геодезических измерений (определений)	0.10	–
376	511388.02	2232173.36	Метод спутниковых	0.10	–

			геодезических измерений (определений)		
377	511390.96	2232165.10	Метод спутниковых геодезических измерений (определений)	0.10	–
378	511391.57	2232163.37	Метод спутниковых геодезических измерений (определений)	0.10	–
379	511391.04	2232161.71	Метод спутниковых геодезических измерений (определений)	0.10	–
380	511388.52	2232154.90	Метод спутниковых геодезических измерений (определений)	0.10	–
381	511387.89	2232153.27	Метод спутниковых геодезических измерений (определений)	0.10	–
382	511384.07	2232146.68	Метод спутниковых геодезических измерений (определений)	0.10	–
383	511379.34	2232138.56	Метод спутниковых геодезических измерений (определений)	0.10	–
384	511372.13	2232126.10	Метод спутниковых геодезических измерений (определений)	0.10	–
385	511371.20	2232124.52	Метод спутниковых геодезических измерений (определений)	0.10	–
386	511368.34	2232121.25	Метод спутниковых геодезических измерений (определений)	0.10	–
387	511367.88	2232120.57	Метод спутниковых геодезических измерений (определений)	0.10	–
388	511366.53	2232118.88	Метод спутниковых геодезических измерений (определений)	0.10	–
389	511366.13	2232118.42	Метод спутниковых геодезических измерений (определений)	0.10	–
390	511361.65	2232115.28	Метод спутниковых геодезических измерений (определений)	0.10	–
391	511360.79	2232114.60	Метод спутниковых геодезических измерений (определений)	0.10	–
392	511355.47	2232109.17	Метод спутниковых геодезических измерений (определений)	0.10	–
393	511343.89	2232097.38	Метод спутниковых геодезических измерений (определений)	0.10	–

			измерений (определений)		
394	511337.40	2232084.00	Метод спутниковых геодезических измерений (определений)	0.10	—
395	511336.55	2232082.35	Метод спутниковых геодезических измерений (определений)	0.10	—
396	511331.78	2232073.56	Метод спутниковых геодезических измерений (определений)	0.10	—
397	511327.32	2232065.50	Метод спутниковых геодезических измерений (определений)	0.10	—
398	511325.72	2232062.52	Метод спутниковых геодезических измерений (определений)	0.10	—
399	511323.70	2232058.06	Метод спутниковых геодезических измерений (определений)	0.10	—
400	511323.01	2232056.50	Метод спутниковых геодезических измерений (определений)	0.10	—
401	511322.69	2232055.66	Метод спутниковых геодезических измерений (определений)	0.10	—
402	511322.42	2232055.09	Метод спутниковых геодезических измерений (определений)	0.10	—
403	511318.04	2232047.26	Метод спутниковых геодезических измерений (определений)	0.10	—
404	511316.42	2232044.13	Метод спутниковых геодезических измерений (определений)	0.10	—
405	511316.11	2232043.41	Метод спутниковых геодезических измерений (определений)	0.10	—
406	511315.48	2232042.13	Метод спутниковых геодезических измерений (определений)	0.10	—
407	511312.39	2232031.18	Метод спутниковых геодезических измерений (определений)	0.10	—
408	511311.35	2232027.46	Метод спутниковых геодезических измерений (определений)	0.10	—
409	511309.01	2232018.13	Метод спутниковых геодезических измерений (определений)	0.10	—
410	511308.33	2232015.32	Метод спутниковых геодезических измерений	0.10	—

			(определений)		
411	511307.66	2232013.00	Метод спутниковых геодезических измерений (определений)	0.10	–
412	511306.88	2232010.29	Метод спутниковых геодезических измерений (определений)	0.10	–
413	511301.33	2231991.06	Метод спутниковых геодезических измерений (определений)	0.10	–
414	511299.53	2231983.11	Метод спутниковых геодезических измерений (определений)	0.10	–
415	511297.23	2231973.26	Метод спутниковых геодезических измерений (определений)	0.10	–
416	511295.22	2231964.68	Метод спутниковых геодезических измерений (определений)	0.10	–
417	511293.48	2231958.44	Метод спутниковых геодезических измерений (определений)	0.10	–
418	511292.32	2231954.37	Метод спутниковых геодезических измерений (определений)	0.10	–
419	511292.09	2231953.67	Метод спутниковых геодезических измерений (определений)	0.10	–
420	511285.49	2231926.52	Метод спутниковых геодезических измерений (определений)	0.10	–
421	511285.22	2231925.50	Метод спутниковых геодезических измерений (определений)	0.10	–
422	511284.64	2231923.42	Метод спутниковых геодезических измерений (определений)	0.10	–
423	511275.21	2231888.00	Метод спутниковых геодезических измерений (определений)	0.10	–
424	511275.04	2231887.41	Метод спутниковых геодезических измерений (определений)	0.10	–
425	511274.35	2231885.21	Метод спутниковых геодезических измерений (определений)	0.10	–
426	511261.39	2231851.11	Метод спутниковых геодезических измерений (определений)	0.10	–
427	511260.40	2231849.21	Метод спутниковых геодезических измерений (определений)	0.10	–

428	511254.20	2231837.58	Метод спутниковых геодезических измерений (определений)	0.10	–
429	511245.88	2231821.38	Метод спутниковых геодезических измерений (определений)	0.10	–
430	511244.11	2231817.78	Метод спутниковых геодезических измерений (определений)	0.10	–
431	511241.42	2231811.04	Метод спутниковых геодезических измерений (определений)	0.10	–
432	511239.95	2231807.39	Метод спутниковых геодезических измерений (определений)	0.10	–
433	511237.72	2231801.86	Метод спутниковых геодезических измерений (определений)	0.10	–
434	511234.94	2231794.58	Метод спутниковых геодезических измерений (определений)	0.10	–
435	511230.91	2231784.24	Метод спутниковых геодезических измерений (определений)	0.10	–
436	511230.70	2231783.58	Метод спутниковых геодезических измерений (определений)	0.10	–
437	511230.53	2231782.69	Метод спутниковых геодезических измерений (определений)	0.10	–
438	511230.42	2231782.09	Метод спутниковых геодезических измерений (определений)	0.10	–
439	511230.17	2231778.75	Метод спутниковых геодезических измерений (определений)	0.10	–
440	511228.71	2231757.67	Метод спутниковых геодезических измерений (определений)	0.10	–
441	511227.92	2231746.42	Метод спутниковых геодезических измерений (определений)	0.10	–
442	511227.03	2231700.37	Метод спутниковых геодезических измерений (определений)	0.10	–
443	511226.93	2231698.62	Метод спутниковых геодезических измерений (определений)	0.10	–
444	511226.94	2231690.23	Метод спутниковых геодезических измерений (определений)	0.10	–
445	511226.78	2231672.79	Метод спутниковых	0.10	–

			геодезических измерений (определений)		
446	511226.47	2231648.22	Метод спутниковых геодезических измерений (определений)	0.10	—
447	511226.09	2231630.87	Метод спутниковых геодезических измерений (определений)	0.10	—
448	511225.82	2231627.30	Метод спутниковых геодезических измерений (определений)	0.10	—
449	511225.36	2231622.13	Метод спутниковых геодезических измерений (определений)	0.10	—
450	511224.99	2231606.42	Метод спутниковых геодезических измерений (определений)	0.10	—
451	511224.97	2231602.00	Метод спутниковых геодезических измерений (определений)	0.10	—
452	511224.76	2231582.31	Метод спутниковых геодезических измерений (определений)	0.10	—
453	511224.72	2231574.14	Метод спутниковых геодезических измерений (определений)	0.10	—
454	511224.48	2231553.77	Метод спутниковых геодезических измерений (определений)	0.10	—
455	511224.42	2231543.31	Метод спутниковых геодезических измерений (определений)	0.10	—
456	511225.32	2231520.60	Метод спутниковых геодезических измерений (определений)	0.10	—
457	511225.32	2231518.56	Метод спутниковых геодезических измерений (определений)	0.10	—
458	511225.47	2231517.90	Метод спутниковых геодезических измерений (определений)	0.10	—
459	511225.57	2231517.31	Метод спутниковых геодезических измерений (определений)	0.10	—
460	511226.38	2231513.58	Метод спутниковых геодезических измерений (определений)	0.10	—
461	511226.46	2231513.02	Метод спутниковых геодезических измерений (определений)	0.10	—
462	511226.63	2231512.60	Метод спутниковых геодезических измерений (определений)	0.10	—

			измерений (определений)		
463	511229.27	2231504.70	Метод спутниковых геодезических измерений (определений)	0.10	–
464	511231.53	2231497.37	Метод спутниковых геодезических измерений (определений)	0.10	–
465	511233.48	2231490.95	Метод спутниковых геодезических измерений (определений)	0.10	–
466	511244.23	2231455.96	Метод спутниковых геодезических измерений (определений)	0.10	–
467	511247.45	2231446.06	Метод спутниковых геодезических измерений (определений)	0.10	–
468	511251.05	2231435.98	Метод спутниковых геодезических измерений (определений)	0.10	–
469	511252.66	2231431.68	Метод спутниковых геодезических измерений (определений)	0.10	–
470	511253.14	2231430.44	Метод спутниковых геодезических измерений (определений)	0.10	–
471	511253.47	2231429.62	Метод спутниковых геодезических измерений (определений)	0.10	–
472	511253.53	2231429.27	Метод спутниковых геодезических измерений (определений)	0.10	–
473	511253.53	2231428.96	Метод спутниковых геодезических измерений (определений)	0.10	–
474	511253.19	2231428.61	Метод спутниковых геодезических измерений (определений)	0.10	–
475	511253.11	2231428.52	Метод спутниковых геодезических измерений (определений)	0.10	–
476	511234.35	2231419.23	Метод спутниковых геодезических измерений (определений)	0.10	–
477	511228.28	2231416.28	Метод спутниковых геодезических измерений (определений)	0.10	–
478	511227.07	2231415.71	Метод спутниковых геодезических измерений (определений)	0.10	–
479	511225.00	2231414.73	Метод спутниковых геодезических измерений	0.10	–

			(определений)		
480	511223.29	2231413.96	Метод спутниковых геодезических измерений (определений)	0.10	–
481	511205.26	2231405.19	Метод спутниковых геодезических измерений (определений)	0.10	–
482	511190.65	2231398.16	Метод спутниковых геодезических измерений (определений)	0.10	–
483	511182.26	2231394.23	Метод спутниковых геодезических измерений (определений)	0.10	–
484	511166.31	2231386.31	Метод спутниковых геодезических измерений (определений)	0.10	–
485	511162.83	2231384.36	Метод спутниковых геодезических измерений (определений)	0.10	–
486	511159.58	2231382.61	Метод спутниковых геодезических измерений (определений)	0.10	–
487	511159.12	2231382.27	Метод спутниковых геодезических измерений (определений)	0.10	–
488	511158.65	2231381.73	Метод спутниковых геодезических измерений (определений)	0.10	–
489	511158.29	2231381.09	Метод спутниковых геодезических измерений (определений)	0.10	–
490	511158.22	2231380.57	Метод спутниковых геодезических измерений (определений)	0.10	–
491	511158.33	2231379.43	Метод спутниковых геодезических измерений (определений)	0.10	–
492	511158.44	2231378.72	Метод спутниковых геодезических измерений (определений)	0.10	–
493	511163.15	2231367.62	Метод спутниковых геодезических измерений (определений)	0.10	–
494	511164.26	2231364.47	Метод спутниковых геодезических измерений (определений)	0.10	–
495	511164.53	2231363.67	Метод спутниковых геодезических измерений (определений)	0.10	–
496	511164.59	2231363.21	Метод спутниковых геодезических измерений (определений)	0.10	–

497	511166.08	2231353.90	Метод спутниковых геодезических измерений (определений)	0.10	–
1	511166.83	2231349.33	Метод спутниковых геодезических измерений (определений)	0.10	–
3. Сведения о характерных точках части (частей) границы объекта					
Обозначение характерных точек части границы	Координаты, м		Метод определения координат характерной точки	Средняя квадратическая погрешность положения характерной точки (M_t), м	Описание обозначения точки на местности (при наличии)
	X	Y			
1	2	3	4	5	6
–	–	–	–	–	–

ГРАФИЧЕСКОЕ ОПИСАНИЕ МЕСТОПОЛОЖЕНИЯ ГРАНИЦ ПУБЛИЧНОГО СЕРВИТУТА

Публичный сервитут в целях Подключения (технологического присоединения) объекта к электрическим сетям по объекту: «Строительство ВЛ 0,4 кВ от РУ 0,4 кВ ТП-7171, установка оборудования учета э/э на опоре ВЛ 0,4 кВ; Реконструкция РУ 0,4 кВ ТП-7171 (установка коммутационного аппарата 0,4 кВ) для электроснабжения гаража по адресу: Пермский край, г. Пермь, Индустриальный район, ул. Самолетная, №17"» (наименование объекта, местоположение границ которого описано (далее - объект)

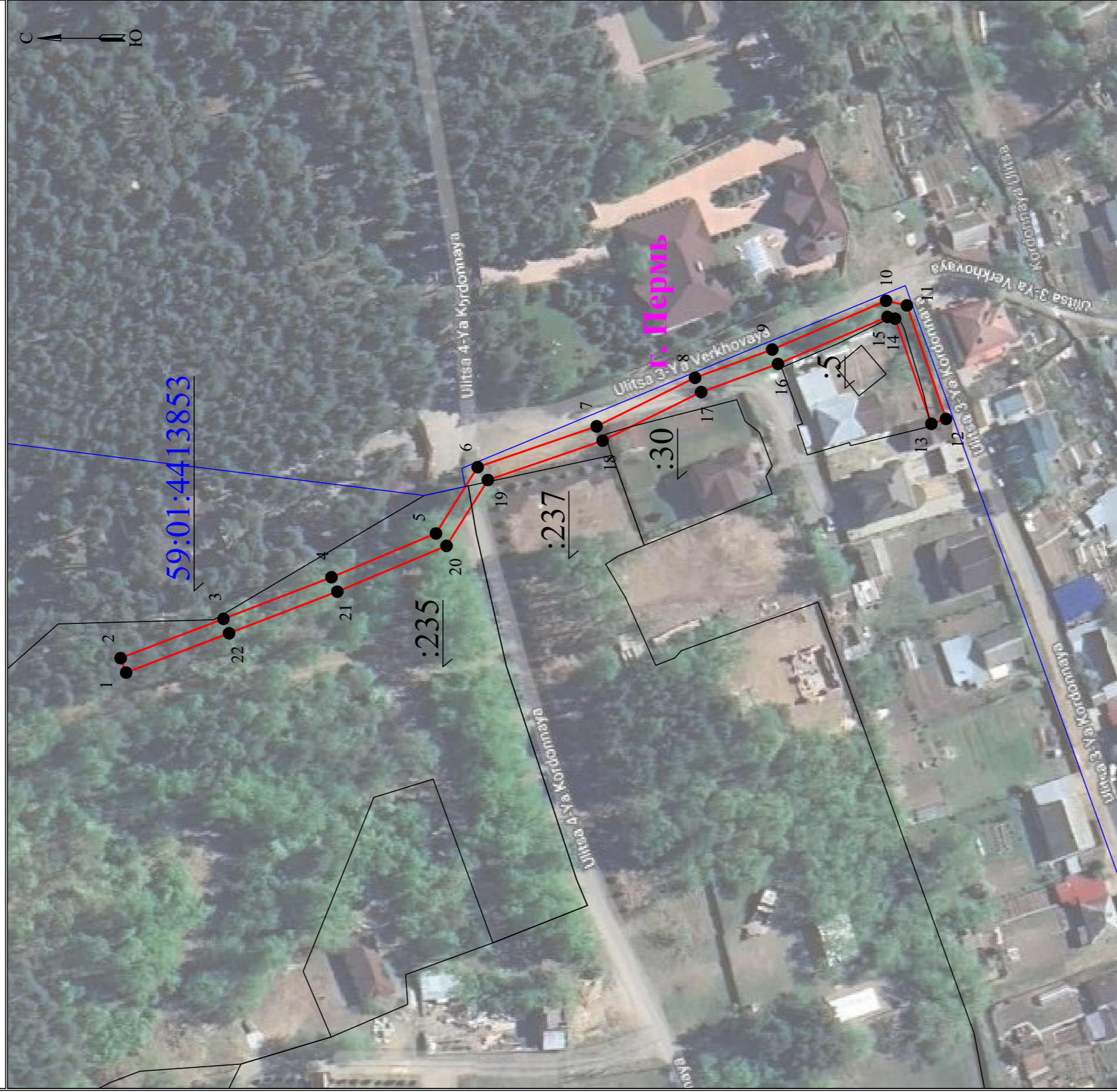
Сведения об объекте		
№ п/п	Характеристики объекта	Описание характеристик
1	2	3
1	Местоположение объекта	Российская Федерация, Пермский край, г Пермь, р-н Индустриальный, ул. Самолетная
2	Площадь объекта +/- величина погрешности определения площади (Р+/- Дельта Р)	306 кв.м ± 6 кв.м
3	Иные характеристики объекта	Вид объекта реестра границ: Зона с особыми условиями использования территории Содержание ограничений использования объектов недвижимости в пределах зоны или территории: Публичный сервитут в целях Подключения (технологического присоединения) объекта к электрическим сетям по объекту: «Строительство ВЛ 0,4 кВ от РУ 0,4 кВ ТП-7171, установка оборудования учета э/э на опоре ВЛ 0,4 кВ; Реконструкция РУ 0,4 кВ ТП-7171 (установка коммутационного аппарата 0,4 кВ) для электроснабжения гаража по адресу: Пермский край, г. Пермь, Индустриальный район, ул. Самолетная, №17"»сроком действия 49 лет в интересах Публичного Акционерного Общества «Россети Урал»

Сведения о местоположении границ объекта							
1. Система координат <u>МСК-59, зона 2</u>							
2. Сведения о характерных точках границ объекта							
Обозначение характерных точек границ	Координаты, м		Метод определения координат характерной точки	Средняя квадратическая погрешность положения характерной точки (M _i), м	Описание обозначения точки на местности (при наличии)		
	X	Y					
1	2	3	4	5	6		
n1	514492.05	2230724.77	Метод спутниковых геодезических измерений (определений)	0.10	-		
n2	514496.92	2230725.85		0.10	-		
n3	514489.61	2230756.71		0.10	-		
n4	514477.54	2230784.16		0.10	-		
n5	514472.96	2230782.16		0.10	-		
n6	514484.84	2230755.11		0.10	-		
n1	514492.05	2230724.77		0.10	-		
3. Сведения о характерных точках части (частей) границы объекта							
Обозначение характерных точек части границы	Координаты, м		Метод определения координат характерной точки	Средняя квадратическая погрешность положения характерной точки (M _t), м	Описание обозначения точки на местности (при наличии)		
	X	Y					
1	2	3	4	5	6		
Часть №1	-	-	-	-	-		
	-	-	-	-	-		
	-	-	-	-	-		
Часть №2	-	-	-	-	-		
	-	-	-	-	-		
	-	-	-	-	-		
Сведения о местоположении измененных (уточненных) границ объекта							
1. Система координат МСК-59, зона 2							
2. Сведения о характерных точках границ объекта							
Обозначение характерных точек границы	Существующие координаты, м		Измененные (уточненные) координаты, м		Метод определения координат характерной точки	Средняя квадратическая погрешность положения характерной точки (M _t), м	Описание обозначения точки на местности (при наличии)
	X	Y	X	Y			
1	2	3	4	5	6	7	8
—	—	—	—	—	—	—	—
3. Сведения о характерных точках части (частей) границы объекта							
1	2	3	4	5	6	7	8
Часть №1	-	-	-	-	-	-	-
	-	-	-	-	-	-	-
Часть №2	-	-	-	-	-	-	-
	-	-	-	-	-	-	-

Схема расположения границ публичного сервитута
для эксплуатации объекта

ВЛ-0,4 кВ ТП-7111 Ш.Космонавтов

(наименование объекта)



Используемые условные знаки и обозначения:

- | | | | |
|---------------|---|--|---|
| | - обозначение характерной точки границы устанавливаемого публичного сервитута | | - наименование населенного пункта |
| | - границы земельных участков, попадающих в зону публичного сервитута | | - ось линии, контур объекта |
| | - граница кадастрового квартала | | - граница устанавливаемого публичного сервитута |
| 59:01:2010331 | - номер кадастрового квартала | | |
| :123 | - кадастровый номер земельного участка | | |

Масштаб 1:1000

**Схема расположения границ публичного сервитута
для эксплуатации объекта
ВЛ-6 кВ ф. Автоколонна от Пс Андропова отпайка к КТП-7700
(наименование объекта)**



Используемые условные знаки и обозначения:

Масштаб 1:1000

- | | | | |
|---------------|---|----------|---|
| 1 | - обозначение характерной точки границы устанавливаемого публичного сервитута | г. Пермь | - наименование населенного пункта |
| | - границы земельных участков, попадающих в зону публичного сервитута | | - ось линии, контур объекта |
| | - граница кадастрового квартала | | - граница устанавливаемого публичного сервитута |
| 59:01:0000000 | - номер кадастрового квартала | | |
| :123 | - кадастровый номер земельного участка | | |

**Схема расположения границ публичного сервитута
для эксплуатации объекта
ВЛ-10кВ отпайка к КТП-6606 от ВЛ-10кВ Поселок, КЛ-10кВ отпайка к КТП-6606 от ВЛ-10кВ Поселок
(наименование объекта землеустройства)**

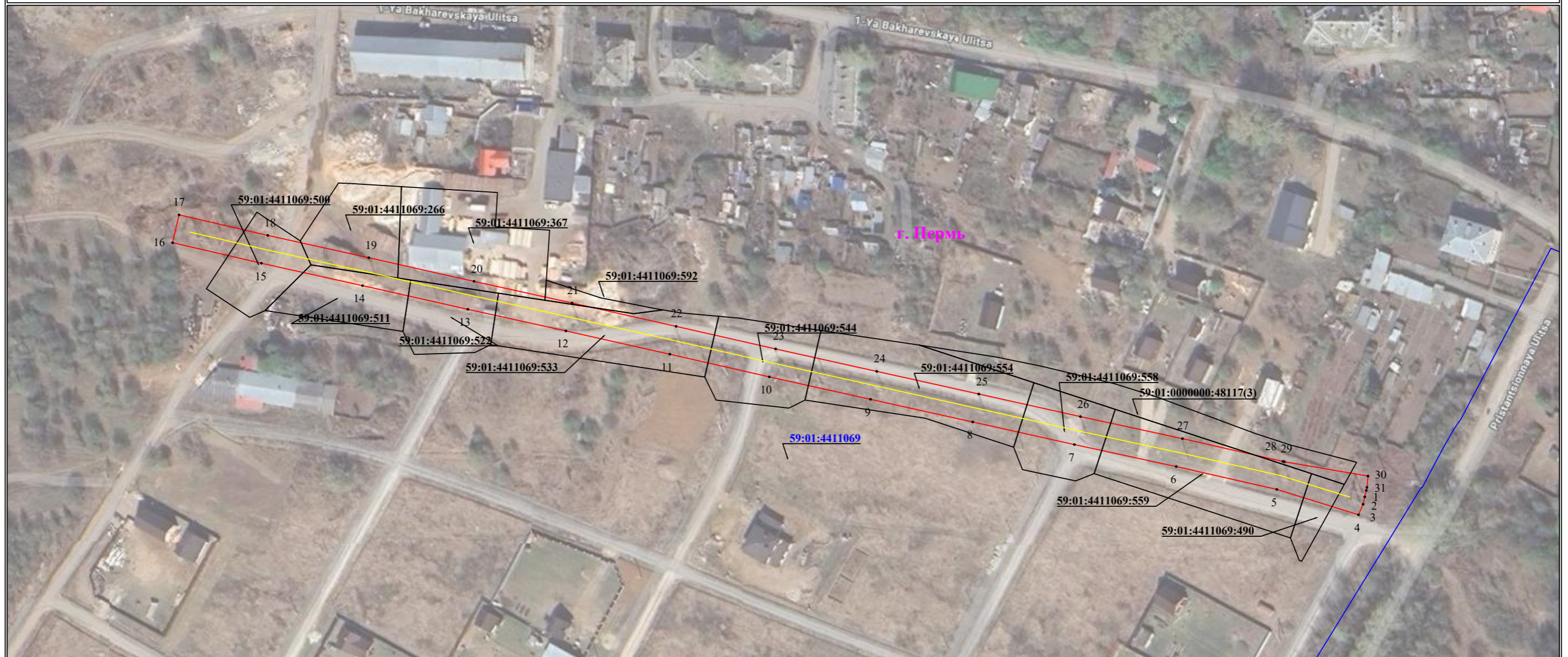


Используемые условные знаки и обозначения:

Масштаб 1:1000

- | | |
|---|--|
| <ul style="list-style-type: none"> ● 1 - обозначение характерной точки границы устанавливаемого публичного сервитута — - границы земельных участков, попадающих в зону публичного сервитута — - граница кадастрового квартала 59:01:3810290 - номер кадастрового квартала | <ul style="list-style-type: none"> — - граница устанавливаемого публичного сервитута г. Пермь - наименование населенного пункта — - ось линии, контур объекта |
|---|--|

**Схема расположения границ публичного сервитута
для эксплуатации объекта
ВЛ-10кВ Зельгрос-1,2
(наименование объекта)**



Используемые условные знаки и обозначения:

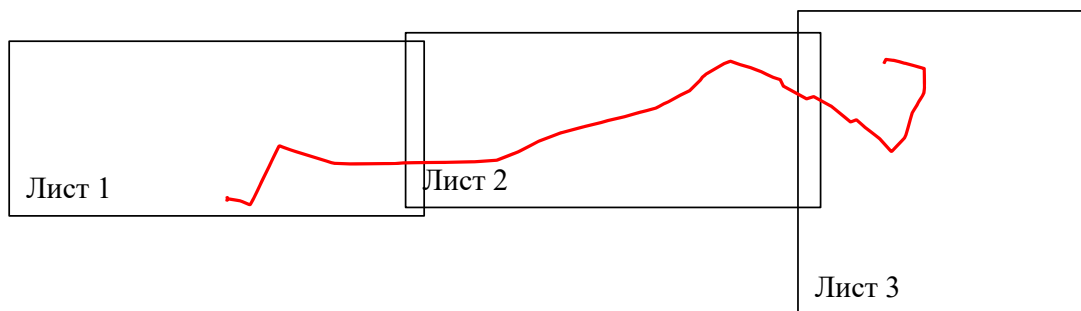
Масштаб 1:1500

- 1 - обозначение характерной точки границы устанавливаемого публичного сервитута
- - границы земельных участков, попадающих в зону публичного сервитута
- - граница кадастрового квартала
- 59:01:3810290 - номер кадастрового квартала

- - граница устанавливаемого публичного сервитута
- г. Пермь - наименование населенного пункта
- - ось линии, контур объекта


**Схема расположения границ
для размещения объекта**
**ВЛ-10кВ Зельгрос-1,2 ПС Бахаревка, КЛ-10кВ Зельгрос-1
ПС Бахаревка, КЛ-10кВ Зельгрос-2 ПС Бахаревка**
(наименование объекта)

Обзорная схема границ объекта



Протяженность по договору 1.8 км

Условные обозначения:

 - граница устанавливаемого публичного сервитута

**Схема расположения границ публичного сервитута
для эксплуатации объекта
КЛ-10кВ Зельгрос-1 ПС Бахаревка, КЛ-10кВ Зельгрос-2 ПС Бахаревка
(наименование объекта)**



Используемые условные знаки и обозначения:

Масштаб 1:2000

Лист 1 из 3

- 1 - обозначение характерной точки границы устанавливаемого публичного сервитута
- - границы земельных участков, попадающих в зону публичного сервитута
- - граница кадастрового квартала
- 59:01:3810290 - номер кадастрового квартала

- - граница устанавливаемого публичного сервитута
- г. Пермь - наименование населенного пункта
- - ось линии, контур объекта

**Схема расположения границ публичного сервитута
для эксплуатации объекта
КЛ-10кВ Зельгрос-1 ПС Бахаревка, КЛ-10кВ Зельгрос-2 ПС Бахаревка
(наименование объекта)**



Используемые условные знаки и обозначения:

- 1 - обозначение характерной точки границы устанавливаемого публичного сервитута
- - границы земельных участков, попадающих в зону публичного сервитута
- - граница кадастрового квартала
- 59:01:3810290 - номер кадастрового квартала

Масштаб 1:2000

- - граница устанавливаемого публичного сервитута
- г. Пермь - наименование населенного пункта
- - ось линии, контур объекта

**Схема расположения границ публичного сервитута
для эксплуатации объекта
КЛ-10кВ Зельгрос-1 ПС Бахаревка, КЛ-10кВ Зельгрос-2 ПС Бахаревка
(наименование объекта)**



Используемые условные знаки и обозначения:

- 1 - обозначение характерной точки границы устанавливаемого публичного сервитута
- - границы земельных участков, попадающих в зону публичного сервитута
- - граница кадастрового квартала
- 59-01:3810290 - номер кадастрового квартала

- - граница устанавливаемого
- г. Пермь - наименование населенного пункта
- - ось линии, контур объекта

Масштаб 1:2000

Лист 3 из 3

Схема расположения границ публичного сервитута




Масштаб 1:2000

Используемые условные знаки и обозначения:

- - Новая образованная граница публичного сервитута
- n1 - Образующая точка контура, сведения о которой позволяют однозначно определить её положение на местности
- - Граница кадастрового квартала
- - Граница административно-территориального образования
- - Существующая часть границы, имеющих в ГКН сведения о которых достаточны для определения её местоположения
- :18 - Номер учтенного земельного участка
- - проектное местоположение инженерного сооружения

Место для оттиска печати (при наличии) лица, составившего описание местоположения границ объекта

Схема расположения границ публичного сервитута



Масштаб 1:2000

Используемые условные знаки и обозначения:

- - вновь образованная граница публичного сервитута
 - n1 - образуемая точка контура, сведения о которой позволяют однозначно определить её положение на местности
 - - граница кадастрового квартала
 - - граница административно-территориального образования
 - - существующая часть границы, имеющих в ГКН сведения о которых достаточны для определения её местоположения
 - - номер учтенного земельного участка
- :18
- - Подпись - проектное местоположение инженерного сооружения

Место для

и) лица, составившего описание местоположения границ объекта

**Департамент земельных отношений администрации города Перми в целях информирования населения
в соответствии со статьей 39.42 Земельного кодекса Российской Федерации сообщает о возможном
установлении публичного сервитута в отдельных целях на территории города Перми***

№	Кадастровый номер земельного участка, в отношении которого устанавливается публичный сервитут (при наличии)	Адрес или описание земельного участка, в отношении которого устанавливается публичный сервитут	Цели установления публичного сервитута
1	59:01:0000000:91606 59:01:0000000:91620 59:01:2912608:11	г. Пермь	Строительство, реконструкция, эксплуатация, капитальные ремонт инженерных сооружений
2	59:01:0000000:82046 59:01:2912535:10 59:01:2912535:16 59:01:2912535:180 59:01:2912535:19 59:01:2912535:304 59:01:2912535:305 59:01:2912535:306 59:01:2912535:307 59:01:2912535:308 59:01:2912535:309 59:01:2912535:310 59:01:2912535:311 59:01:2912535:312 59:01:2912535:313 59:01:2912535:314 59:01:2912535:315 59:01:2912535:316 59:01:2912535:4 59:01:2912535:5 59:01:2912534:210 59:01:2912534:211 59:01:2912534:212 59:01:2912534:213 59:01:2912534:214 59:01:2912534:3 59:01:2912534:5 59:01:0000000:91565 59:01:2912534:215	г. Пермь	Строительство, реконструкция, эксплуатация, капитальные ремонт инженерных сооружений

3	59-01:0000000:91564 59-01:2912556:1041 59-01:2912556:20 59-01:2912556:21 59-01:2912556:29 59-01:2912556:32 59-01:0000000:90737	г. Пермь	Строительство, реконструкция, эксплуатация, капитальные ремонт инженерных сооружений
4	59-01:0000000:90220 59-01:1717069:42 59-01:1717061:231 59-01:1717062:9	г. Пермь	Строительство, реконструкция, эксплуатация, капитальные ремонт инженерных сооружений
5	59-01:1713292:973 59-01:1713280:1204	г. Пермь	Строительство, реконструкция, эксплуатация, капитальные ремонт инженерных сооружений

Заинтересованные лица имеют право ознакомиться с ходатайством об установлении публичного сервитута и прилагаемым к нему описанием местоположения границ публичного сервитута по адресу: г. Пермь, ул. Сибирская 15, (тел. 212-72-06).

Заинтересованные лица могут подать заявление об учете прав в срок с 01.10.2024 по 15.10.2024.

Способы подачи заявлений:

1. посредством почтовой связи;
2. лично, в том числе через представителя, в департамент земельных отношений администрации города Перми (г. Пермь, ул. Сибирская 15);
3. в форме электронных документов с использованием информационно-телекоммуникационной сети «Интернет».

Правообладатели земельных участков, в отношении которых испрашивается публичный сервитут, если их права не зарегистрированы в Едином государственном реестре недвижимости, в течение пятнадцати дней со дня опубликования сообщения, предусмотренного подпунктом 1 пункта 3 статьи 39.42 ЗК РФ, подано в орган, уполномоченный на установление публичного сервитута, заявления об учете их прав (обременений прав) на земельные участки с приложением копий документов, подтверждающих эти права (обременения прав). В таких заявлениях указывается способ связи с правообладателями земельных участков, в том числе их почтовый адрес и (или) адрес электронной почты. Правообладатели земельных участков, подавшие такие заявления по истечении указанного срока, несут риски невозможности обеспечения их прав в связи с отсутствием информации о таких лицах и их правах на земельные участки. Такие лица имеют право требовать от обладателя публичного сервитута плату за публичный сервитут не более чем за три года, предшествующие дню направления ими заявления об учете их прав (обременений прав).

Реквизиты решений об утверждении документа территориального планирования, документации по планировке территории, программ комплексного развития систем коммунальной инфраструктуры поселения, городского округа, а также информации об инвестиционной программе субъекта естественных монополий, организации коммунального комплекса, указанных в ходатайстве об установлении публичного сервитута и сведения об официальных сайтах в информационно-телекоммуникационной сети «Интернет» отсутствуют.

Информация о возможности установления публичного сервитута публикуется на сайте <http://www.gotofperm.ru>, в «Официальном бюллетене органов местного самоуправления муниципального образования город Пермь».

Приложение: на 32 л.

ГРАФИЧЕСКОЕ ОПИСАНИЕ
местоположения границ населенных пунктов, территориальных
зон, особо охраняемых природных территорий, зон с особыми
условиями использования территории

Зона публичного сервитута для размещения объекта: тепловая сеть с кадастровым номером
59:01:2912608:252

(наименование объекта, местоположение границ которого описано (далее - объект))

Раздел 1

Сведения об объекте		
№ п/п	Характеристики объекта	Описание характеристик
1	2	3
1	Местоположение объекта	Пермский край, Пермский г.о., Пермь г
2	Площадь объекта ± величина погрешности определения площади (P ± ΔP)	—
3	Иные характеристики объекта	Вид объекта реестра границ: Зона с особыми условиями использования территории Вид объекта по документу: Зона публичного сервитута Содержание ограничений использования объектов недвижимости в пределах зоны или территории: Публичный сервитут в целях организации теплоснабжения, для эксплуатации объекта: тепловая сеть с кадастровым номером 59:01:2912608:252 Наименование охраняемого объекта: тепловая сеть с кадастровым номером 59:01:2912608:252

Раздел 2

Сведения о местоположении границ объекта					
1. Система координат МСК-59, зона 2					
2. Сведения о характерных точках границ объекта					
Обозначение характерных точек границ	Координаты, м		Метод определения координат характерной точки	Средняя квадратическая погрешность положения характерной точки (Mt), м	Описание обозначения точки на местности (при наличии)
	X	Y			
1	2	3	4	5	6
1	527 923,66	2 234 896,20	Геодезический метод	0,10	—
2	527 959,55	2 234 924,21		0,10	
3	527 943,23	2 234 945,56		0,10	
4	527 951,23	2 234 952,12		0,10	
5	527 943,07	2 234 962,08		0,10	
6	527 934,50	2 234 955,07		0,10	
7	527 936,26	2 234 952,93		0,10	
8	527 932,36	2 234 949,91		0,10	
9	527 951,17	2 234 925,29		0,10	
10	527 924,86	2 234 904,76		0,10	
11	527 922,35	2 234 908,22		0,10	
12	527 917,49	2 234 904,70		0,10	
1	527 923,66	2 234 896,20		0,10	
3. Сведения о характерных точках части (частей) границы объекта					
1	2	3	4	5	6
—	—	—	—	—	—

Раздел 3

Сведения о местоположении измененных (уточненных) границ объекта							
1. Система координат МСК-59, зона 2							
2. Сведения о характерных точках границ объекта							
Обозначение характерных точек границы	Существующие координаты, м		Измененные (уточненные) координаты, м		Метод определения координат характерной точки	Средняя квадратическая погрешность положения характерной точки (Mt), м	Описание обозначения точки на местности (при наличии)
	X	Y	X	Y			
1	2	3	4	5	6	7	8
—	—	—	—	—	—	—	—
3. Сведения о характерных точках части (частей) границы объекта							
1	2	3	4	5	6	7	8
—	—	—	—	—	—	—	—

ТЕКСТОВОЕ ОПИСАНИЕ
местоположения границ населенных пунктов, территориальных зон

Прохождение границы		Описание прохождения границы
от точки	до точки	
1	2	3
—	—	—

ГРАФИЧЕСКОЕ ОПИСАНИЕ
местоположения границ населенных пунктов, территориальных
зон, особо охраняемых природных территорий, зон с особыми
условиями использования территории

Зона публичного сервитута для размещения объекта: тепловая трасса с кадастровым номером
59:01:0000000:23461

(наименование объекта, местоположение границ которого описано (далее - объект))

Раздел 1

Сведения об объекте

№ п/п	Характеристики объекта	Описание характеристик
1	2	3
1	Местоположение объекта	Пермский край, Пермский г.о., Пермь г
2	Площадь объекта ± величина погрешности определения площади (P ± ΔP)	—
3	Иные характеристики объекта	Вид объекта реестра границ: Зона с особыми условиями использования территории Вид объекта по документу: Зона публичного сервитута Содержание ограничений использования объектов недвижимости в пределах зоны или территории: Публичный сервитут в целях организации теплоснабжения, для эксплуатации объекта: тепловая трасса с кадастровым номером 59:01:0000000:23461 Наименование охраняемого объекта: тепловая трасса с кадастровым номером 59:01:0000000:23461

Раздел 2

Сведения о местоположении границ объекта					
1. Система координат МСК-59, зона 2					
2. Сведения о характерных точках границ объекта					
Обозначение характерных точек границ	Координаты, м		Метод определения координат характерной точки	Средняя квадратическая погрешность положения характерной точки (Mt), м	Описание обозначения точки на местности (при наличии)
	X	Y			
1	2	3	4	5	6
59:01-6.8316(1) - 1					
11	528 505,37	2 236 015,76	Аналитический метод	0,10	—
101	528 505,81	2 235 995,13		0,10	
100	528 500,77	2 235 983,67		0,10	
99	528 499,56	2 235 976,94		0,10	
98	528 545,57	2 235 976,63		0,10	
97	528 547,89	2 235 981,32		0,10	
96	528 554,34	2 235 981,63		0,10	
95	528 563,13	2 235 981,48		0,10	
94	528 567,29	2 235 983,79		0,10	
93	528 570,11	2 235 978,50		0,10	
92	528 567,13	2 235 976,85		0,10	
91	528 574,00	2 235 937,29		0,10	
90	528 585,08	2 235 937,37		0,10	
89	528 585,13	2 235 931,38		0,10	
88	528 574,44	2 235 931,32		0,10	
87	528 573,70	2 235 887,97		0,10	
86	528 585,33	2 235 887,92		0,10	
85	528 585,44	2 235 881,92		0,10	
84	528 573,67	2 235 881,94		0,10	
83	528 573,85	2 235 841,17		0,10	
82	528 584,54	2 235 841,36		0,10	
81	528 584,56	2 235 839,02		0,10	
80	528 586,12	2 235 838,97		0,10	
79	528 586,18	2 235 835,38		0,10	
78	528 573,88	2 235 835,10		0,10	
77	528 574,07	2 235 801,56		0,10	
76	528 592,45	2 235 801,50		0,10	
75	528 592,28	2 235 793,92		0,10	
74	528 586,52	2 235 793,87		0,10	
73	528 586,40	2 235 795,52		0,10	
72	528 574,19	2 235 795,55		0,10	
71	528 576,08	2 235 741,81	0,10		
70	528 584,17	2 235 741,82	0,10		
69	528 584,16	2 235 743,53	0,10		
68	528 590,16	2 235 743,58	0,10		
67	528 590,21	2 235 735,82	0,10		
66	528 576,13	2 235 735,81	0,10		
65	528 575,52	2 235 713,78	0,10		
64	528 570,30	2 235 704,19	0,10		
63	528 510,71	2 235 709,38	0,10		
62	528 511,11	2 235 696,13	0,10		
61	528 505,10	2 235 695,98	0,10		
60	528 504,67	2 235 709,27	0,10		
59	528 457,82	2 235 708,52	0,10		
58	528 456,57	2 235 736,15	0,10		
57	528 456,59	2 235 743,44	0,10		

Раздел 2

Сведения о местоположении границ объекта					
1	2	3	4	5	6
56	528 456,04	2 235 762,21	Аналитический метод	0,10	—
55	528 454,74	2 235 823,85		0,10	
54	528 447,20	2 235 876,78		0,10	
53	528 413,70	2 235 878,03		0,10	
52	528 413,70	2 235 877,92		0,10	
51	528 389,60	2 235 878,47		0,10	
50	528 389,07	2 235 884,13		0,10	
49	528 387,80	2 235 909,11		0,10	
48	528 371,31	2 235 909,52		0,10	
47	528 371,74	2 235 919,23		0,10	
46	528 373,10	2 235 927,38		0,10	
45	528 370,12	2 235 927,37		0,10	
44	528 370,05	2 235 933,64		0,10	
43	528 374,45	2 235 934,21		0,10	
42	528 379,79	2 235 933,54		0,10	
41	528 379,69	2 235 932,62		0,10	
40	528 401,33	2 235 925,96		0,10	
39	528 427,55	2 235 953,67		0,10	
38	528 442,60	2 235 963,40		0,10	
37	528 442,15	2 235 965,49		0,10	
36	528 439,94	2 235 979,44		0,10	
35	528 432,90	2 235 985,73		0,10	
34	528 423,75	2 235 990,33		0,10	
33	528 421,61	2 235 999,31		0,10	
32	528 427,50	2 236 000,46		0,10	
31	528 428,94	2 235 994,44		0,10	
30	528 436,30	2 235 990,73		0,10	
29	528 445,54	2 235 982,48		0,10	
28	528 448,21	2 235 965,66		0,10	
27	528 451,50	2 235 966,56		0,10	
26	528 459,48	2 235 969,10	0,10		
25	528 452,97	2 235 994,14	0,10		
24	528 452,00	2 236 000,63	0,10		
23	528 450,92	2 236 013,04	0,10		
22	528 454,62	2 236 013,81	0,10		
21	528 454,96	2 236 011,98	0,10		
20	528 457,00	2 236 012,38	0,10		
19	528 457,96	2 236 001,33	0,10		
18	528 458,86	2 235 995,35	0,10		
17	528 465,18	2 235 970,98	0,10		
16	528 479,71	2 235 976,53	0,10		
15	528 489,24	2 235 977,18	0,10		
14	528 497,54	2 235 993,92	0,10		
13	528 499,21	2 236 009,33	0,10		
12	528 499,34	2 236 014,55	0,10		
11	528 505,37	2 236 015,76	0,10		
Вырез 1 из 1					
102	528 554,44	2 235 975,63	Аналитический метод	0,10	—
103	528 551,70	2 235 975,50		0,10	
104	528 549,29	2 235 970,60		0,10	
105	528 507,83	2 235 971,06		0,10	
106	528 498,94	2 235 970,00		0,10	
107	528 498,71	2 235 966,79		0,10	
108	528 491,42	2 235 966,92		0,10	
109	528 489,38	2 235 952,25		0,10	

Раздел 2

Сведения о местоположении границ объекта					
1	2	3	4	5	6
110	528 488,40	2 235 943,50	Аналитический метод	0,10	—
111	528 482,36	2 235 943,43		0,10	
112	528 483,43	2 235 953,00		0,10	
113	528 485,92	2 235 970,93		0,10	
114	528 464,03	2 235 964,31		0,10	
115	528 450,56	2 235 959,94		0,10	
116	528 447,25	2 235 959,26		0,10	
117	528 431,41	2 235 949,02		0,10	
118	528 403,13	2 235 919,12		0,10	
119	528 379,06	2 235 926,38		0,10	
120	528 377,93	2 235 915,33		0,10	
121	528 393,50	2 235 914,99		0,10	
122	528 395,06	2 235 884,56		0,10	
123	528 395,07	2 235 884,35		0,10	
124	528 407,53	2 235 884,06		0,10	
125	528 407,44	2 235 886,85		0,10	
126	528 416,48	2 235 886,98		0,10	
127	528 416,57	2 235 883,94		0,10	
128	528 446,19	2 235 882,88		0,10	
129	528 452,56	2 235 885,81		0,10	
130	528 460,34	2 235 827,12		0,10	
131	528 489,36	2 235 827,40		0,10	
132	528 489,30	2 235 817,69		0,10	
133	528 483,30	2 235 817,58		0,10	
134	528 483,32	2 235 821,33		0,10	
135	528 460,79	2 235 821,17		0,10	
136	528 462,51	2 235 739,10		0,10	
137	528 471,28	2 235 739,05		0,10	
138	528 471,23	2 235 743,36		0,10	
139	528 474,51	2 235 743,38		0,10	
140	528 474,53	2 235 744,88		0,10	
141	528 477,21	2 235 744,90		0,10	
142	528 477,35	2 235 733,02		0,10	
143	528 462,45	2 235 733,10		0,10	
144	528 463,55	2 235 714,65	0,10		
145	528 504,90	2 235 716,63	0,10		
146	528 566,91	2 235 710,51	0,10		
147	528 569,56	2 235 715,38	0,10		
148	528 570,12	2 235 735,72	0,10		
149	528 534,52	2 235 734,96	0,10		
150	528 534,56	2 235 748,33	0,10		
151	528 540,56	2 235 748,32	0,10		
152	528 540,54	2 235 741,10	0,10		
153	528 570,10	2 235 741,92	0,10		
154	528 568,20	2 235 795,21	0,10		
155	528 560,69	2 235 794,37	0,10		
156	528 560,65	2 235 792,81	0,10		
157	528 554,66	2 235 792,74	0,10		
158	528 554,66	2 235 799,74	0,10		
159	528 568,04	2 235 801,27	0,10		
160	528 567,86	2 235 838,10	0,10		
161	528 567,62	2 235 883,38	0,10		
162	528 562,21	2 235 886,90	0,10		
163	528 562,18	2 235 889,38	0,10		
164	528 558,49	2 235 889,33	0,10		

Раздел 2

Сведения о местоположении границ объекта

1	2	3	4	5	6
165	528 547,95	2 235 896,17	Аналитический метод	0,10	—
166	528 547,97	2 235 889,12		0,10	
167	528 541,97	2 235 889,08		0,10	
168	528 541,94	2 235 907,25		0,10	
169	528 567,75	2 235 890,41		0,10	
170	528 568,07	2 235 931,26		0,10	
171	528 568,02	2 235 931,26		0,10	
172	528 566,05	2 235 931,38		0,10	
173	528 566,03	2 235 937,38		0,10	
174	528 567,84	2 235 937,35		0,10	
175	528 561,30	2 235 975,53		0,10	
102	528 554,44	2 235 975,63		0,10	
59:01-6.8316(1) - 2					
1	528 511,75	2 235 679,33	Аналитический метод	0,10	—
2	528 507,29	2 235 679,28		0,10	
3	528 507,29	2 235 677,69		0,10	
4	528 505,81	2 235 677,65		0,10	
5	528 508,49	2 235 640,41		0,10	
6	528 535,78	2 235 602,27		0,10	
7	528 534,98	2 235 596,46		0,10	
8	528 540,92	2 235 595,65		0,10	
9	528 542,05	2 235 603,83		0,10	
10	528 514,35	2 235 642,52		0,10	
1	528 511,75	2 235 679,33		0,10	
3. Сведения о характерных точках части (частей) границы объекта					
1	2	3	4	5	6
—	—	—	—	—	—

ТЕКСТОВОЕ ОПИСАНИЕ
местоположения границ населенных пунктов, территориальных зон

Прохождение границы		Описание прохождения границы
от точки	до точки	
1	2	3
—	—	—

ГРАФИЧЕСКОЕ ОПИСАНИЕ
местоположения границ населенных пунктов, территориальных
зон, особо охраняемых природных территорий, зон с особыми
условиями использования территории

Зона публичного сервитута для размещения объекта: тепловая трасса с кадастровым номером
59:01:0000000:16517

(наименование объекта, местоположение границ которого описано (далее - объект))

Раздел 1

Сведения об объекте

№ п/п	Характеристики объекта	Описание характеристик
1	2	3
1	Местоположение объекта	Пермский край, Пермский г.о., Пермь г
2	Площадь объекта ± величина погрешности определения площади (P ± ΔP)	—
3	Иные характеристики объекта	Вид объекта реестра границ: Зона с особыми условиями использования территории Вид объекта по документу: Зона публичного сервитута Содержание ограничений использования объектов недвижимости в пределах зоны или территории: Публичный сервитут в целях организации теплоснабжения, для эксплуатации объекта: тепловая трасса с кадастровым номером 59:01:0000000:16517 Наименование охраняемого объекта: тепловая трасса с кадастровым номером 59:01:0000000:16517

Раздел 2

Сведения о местоположении границ объекта

1. Система координат МСК-59, зона 2					
2. Сведения о характерных точках границ объекта					
Обозначение характерных точек границ	Координаты, м		Метод определения координат характерной точки	Средняя квадратическая погрешность положения характерной точки (М), м	Описание обозначения точки на местности (при наличии)
	X	Y			
1	2	3	4	5	6
1	529 027,40	2 235 583,60	Метод спутниковых геодезических измерений (определений)	0,10	—
2	529 031,27	2 235 606,25		0,10	
3	529 034,14	2 235 606,11		0,10	
4	529 034,95	2 235 623,69		0,10	
5	529 032,77	2 235 623,79		0,10	
6	529 034,21	2 235 644,92		0,10	
7	529 035,90	2 235 644,86		0,10	
8	529 036,87	2 235 659,24		0,10	
9	529 035,13	2 235 659,31		0,10	
10	529 039,12	2 235 712,20		0,10	
11	529 012,74	2 235 714,00		0,10	
12	529 012,83	2 235 715,43		0,10	
13	528 998,61	2 235 716,35		0,10	
14	528 998,58	2 235 714,98		0,10	
15	528 971,52	2 235 716,98		0,10	
16	528 971,50	2 235 719,43		0,10	
17	528 958,71	2 235 719,34		0,10	

Раздел 2

Сведения о местоположении границ объекта

1	2	3	4	5	6
18	528 958,71	2 235 717,84	Метод спутниковых геодезических измерений (определений)	0,10	—
19	528 915,80	2 235 720,61		0,10	
20	528 916,42	2 235 735,01		0,10	
21	528 916,45	2 235 735,98		0,10	
22	528 916,60	2 235 739,41		0,10	
23	528 917,76	2 235 771,07		0,10	
24	528 919,10	2 235 770,96		0,10	
25	528 920,20	2 235 784,33		0,10	
26	528 918,36	2 235 784,48		0,10	
27	528 918,84	2 235 792,80		0,10	
28	528 920,84	2 235 823,21		0,10	
29	528 910,86	2 235 823,87		0,10	
30	528 909,52	2 235 803,49		0,10	
31	528 908,36	2 235 803,58		0,10	
32	528 907,28	2 235 789,69		0,10	
33	528 908,63	2 235 789,58		0,10	
34	528 908,39	2 235 785,30		0,10	
35	528 906,83	2 235 785,42		0,10	
36	528 905,73	2 235 772,06	0,10		
37	528 907,78	2 235 771,89	0,10		

Раздел 2

Сведения о местоположении границ объекта					
1	2	3	4	5	6
38	528 906,78	2 235 745,06	Метод спутниковых геодезических измерений (определений)	0,10	—
39	528 905,32	2 235 745,07		0,10	
40	528 904,64	2 235 729,57		0,10	
41	528 906,17	2 235 729,55		0,10	
42	528 905,40	2 235 711,26		0,10	
43	528 958,78	2 235 707,81		0,10	
44	528 958,79	2 235 705,37		0,10	
45	528 971,59	2 235 705,45		0,10	
46	528 971,58	2 235 706,94		0,10	
47	529 008,31	2 235 704,24		0,10	
48	529 028,39	2 235 702,91		0,10	
49	529 025,13	2 235 659,68		0,10	
50	529 023,89	2 235 659,73		0,10	
51	529 022,92	2 235 645,34		0,10	
52	529 024,21	2 235 645,29		0,10	
53	529 022,77	2 235 624,26		0,10	
54	529 020,19	2 235 624,38		0,10	
55	529 019,38	2 235 606,80		0,10	
56	529 021,21	2 235 606,71		0,10	
57	529 017,36	2 235 584,24		0,10	

Раздел 2

Сведения о местоположении границ объекта					
1	2	3	4	5	6
58	529 014,40	2 235 584,43	Метод спутниковых геодезических измерений (определений)	0,10	—
59	529 013,43	2 235 570,15		0,10	
60	529 028,37	2 235 569,20		0,10	
61	529 029,34	2 235 583,48		0,10	
1	529 027,40	2 235 583,60		0,10	
3. Сведения о характерных точках части (частей) границы объекта					
1	2	3	4	5	6
—	—	—	—	—	—

Раздел 3

Сведения о местоположении измененных (уточненных) границ объекта

1. Система координат МСК-59, зона 2

2. Сведения о характерных точках границ объекта

Обозначение характерных точек границы	Существующие координаты, м		Измененные (уточненные) координаты, м		Метод определения координат характерной точки	Средняя квадратическая погрешность положения характерной точки (Mt), м	Описание обозначения точки на местности (при наличии)
	X	Y	X	Y			
1	2	3	4	5	6	7	8
—	—	—	—	—	—	—	—

3. Сведения о характерных точках части (частей) границы объекта

1	2	3	4	5	6	7	8
—	—	—	—	—	—	—	—

ТЕКСТОВОЕ ОПИСАНИЕ
местоположения границ населенных пунктов, территориальных зон

Прохождение границы		Описание прохождения границы
от точки	до точки	
1	2	3
—	—	—

ГРАФИЧЕСКОЕ ОПИСАНИЕ
местоположения границ населенных пунктов, территориальных
зон, особо охраняемых природных территорий, зон с особыми
условиями использования территории

Зона публичного сервитута для размещения объекта: сеть теплоснабжения с кадастровым номером
59:01:1717069:58

(наименование объекта, местоположение границ которого описано (далее - объект))

Раздел 1

Сведения об объекте

№ п/п	Характеристики объекта	Описание характеристик
1	2	3
1	Местоположение объекта	Пермский край, Пермский г.о., Пермь г
2	Площадь объекта ± величина погрешности определения площади (P ± ΔP)	—
3	Иные характеристики объекта	Вид объекта реестра границ: Зона с особыми условиями использования территории Вид объекта по документу: Зона публичного сервитута Содержание ограничений использования объектов недвижимости в пределах зоны или территории: Публичный сервитут в целях организации теплоснабжения, для эксплуатации объекта: сеть теплоснабжения с кадастровым номером 59:01:1717069:58 Наименование охраняемого объекта: сеть теплоснабжения с кадастровым номером 59:01:1717069:58

Раздел 2

Сведения о местоположении границ объекта					
1. Система координат МСК-59, зона 2					
2. Сведения о характерных точках границ объекта					
Обозначение характерных точек границ	Координаты, м		Метод определения координат характерной точки	Средняя квадратическая погрешность положения характерной точки (Мт), м	Описание обозначения точки на местности (при наличии)
	X	Y			
1	2	3	4	5	6
1	521 150,59	2 219 289,57	Геодезический метод	0,10	—
2	521 151,01	2 219 295,55		0,10	
3	521 097,94	2 219 299,22		0,10	
4	521 096,94	2 219 282,72		0,10	
5	521 093,71	2 219 280,49		0,10	
6	521 061,36	2 219 282,03		0,10	
7	521 036,21	2 219 284,07		0,10	
8	521 036,38	2 219 287,20		0,10	
9	521 003,14	2 219 286,19		0,10	
10	521 003,11	2 219 286,52		0,10	
11	521 005,75	2 219 286,53		0,10	
12	521 005,68	2 219 297,14		0,10	
13	520 994,27	2 219 297,07		0,10	
14	520 994,34	2 219 286,46		0,10	
15	520 997,08	2 219 286,48		0,10	
16	520 997,76	2 219 280,03		0,10	
17	521 030,04	2 219 281,00		0,10	
18	521 029,91	2 219 278,57		0,10	
19	521 060,98	2 219 276,05		0,10	
20	521 095,45	2 219 274,41		0,10	
21	521 102,76	2 219 279,44		0,10	
22	521 103,56	2 219 292,82		0,10	
1	521 150,59	2 219 289,57	0,10		
3. Сведения о характерных точках части (частей) границы объекта					
1	2	3	4	5	6
—	—	—	—	—	—

Раздел 3

Сведения о местоположении измененных (уточненных) границ объекта

1. Система координат МСК-59, зона 2

2. Сведения о характерных точках границ объекта

Обозначение характерных точек границы	Существующие координаты, м		Измененные (уточненные) координаты, м		Метод определения координат характерной точки	Средняя квадратическая погрешность положения характерной точки (Mt), м	Описание обозначения точки на местности (при наличии)
	X	Y	X	Y			
1	2	3	4	5	6	7	8
—	—	—	—	—	—	—	—

3. Сведения о характерных точках части (частей) границы объекта

1	2	3	4	5	6	7	8
—	—	—	—	—	—	—	—

ТЕКСТОВОЕ ОПИСАНИЕ
местоположения границ населенных пунктов, территориальных зон

Прохождение границы		Описание прохождения границы
от точки	до точки	
1	2	3
—	—	—

ГРАФИЧЕСКОЕ ОПИСАНИЕ
местоположения границ населенных пунктов, территориальных
зон, особо охраняемых природных территорий, зон с особыми
условиями использования территории

Зона публичного сервитута для размещения объекта: здание центрального теплового пункта с кадастровым номером 59:01:1713292:37

(наименование объекта, местоположение границ которого описано (далее - объект))

Раздел 1

Сведения об объекте		
№ п/п	Характеристики объекта	Описание характеристик
1	2	3
1	Местоположение объекта	Пермский край, Пермский г.о., Пермь г
2	Площадь объекта ± величина погрешности определения площади ($P \pm \Delta P$)	—
3	Иные характеристики объекта	Вид объекта реестра границ: Зона с особыми условиями использования территории Вид объекта по документу: Зона публичного сервитута Содержание ограничений использования объектов недвижимости в пределах зоны или территории: Публичный сервитут в целях организации теплоснабжения, для эксплуатации объекта: здание центрального теплового пункта с кадастровым номером 59:01:1713292:37 Наименование охраняемого объекта: здание центрального теплового пункта с кадастровым номером 59:01:1713292:37

Раздел 2

Сведения о местоположении границ объекта

1. Система координат МСК-59, зона 2					
2. Сведения о характерных точках границ объекта					
Обозначение характерных точек границ	Координаты, м		Метод определения координат характерной точки	Средняя квадратическая погрешность положения характерной точки (M _t), м	Описание обозначения точки на местности (при наличии)
	X	Y			
1	2	3	4	5	6
1	517 626,29	2 214 038,00	Метод спутниковых геодезических измерений (определений)	0,10	—
18	517 627,59	2 214 037,71		0,10	
17	517 628,38	2 214 037,15		0,10	
16	517 633,67	2 214 031,98		0,10	
15	517 634,25	2 214 030,78		0,10	
14	517 634,25	2 214 029,44		0,10	
13	517 633,67	2 214 028,24		0,10	
12	517 622,44	2 214 016,90		0,10	
11	517 621,61	2 214 016,31		0,10	
10	517 620,31	2 214 016,02		0,10	
9	517 619,01	2 214 016,31		0,10	
8	517 618,21	2 214 016,88		0,10	
7	517 612,97	2 214 022,08		0,10	
6	517 612,39	2 214 023,28		0,10	
5	517 612,39	2 214 024,62		0,10	
4	517 612,97	2 214 025,82	0,10		
3	517 624,16	2 214 037,12	0,10		

Раздел 2

Сведения о местоположении границ объекта					
1	2	3	4	5	6
2	517 624,99	2 214 037,71	Метод спутниковых геодезических измерений (определений)	0,10	—
1	517 626,29	2 214 038,00		0,10	
Вырез 1 из 1					
19	517 620,31	2 214 019,02	Метод спутниковых геодезических измерений (определений)	0,10	—
20	517 631,33	2 214 030,11		0,10	
21	517 626,29	2 214 035,00		0,10	
22	517 615,31	2 214 023,95		0,10	
19	517 620,31	2 214 019,02		0,10	
3. Сведения о характерных точках части (частей) границы объекта					
1	2	3	4	5	6
—	—	—	—	—	—

Раздел 3

Сведения о местоположении измененных (уточненных) границ объекта

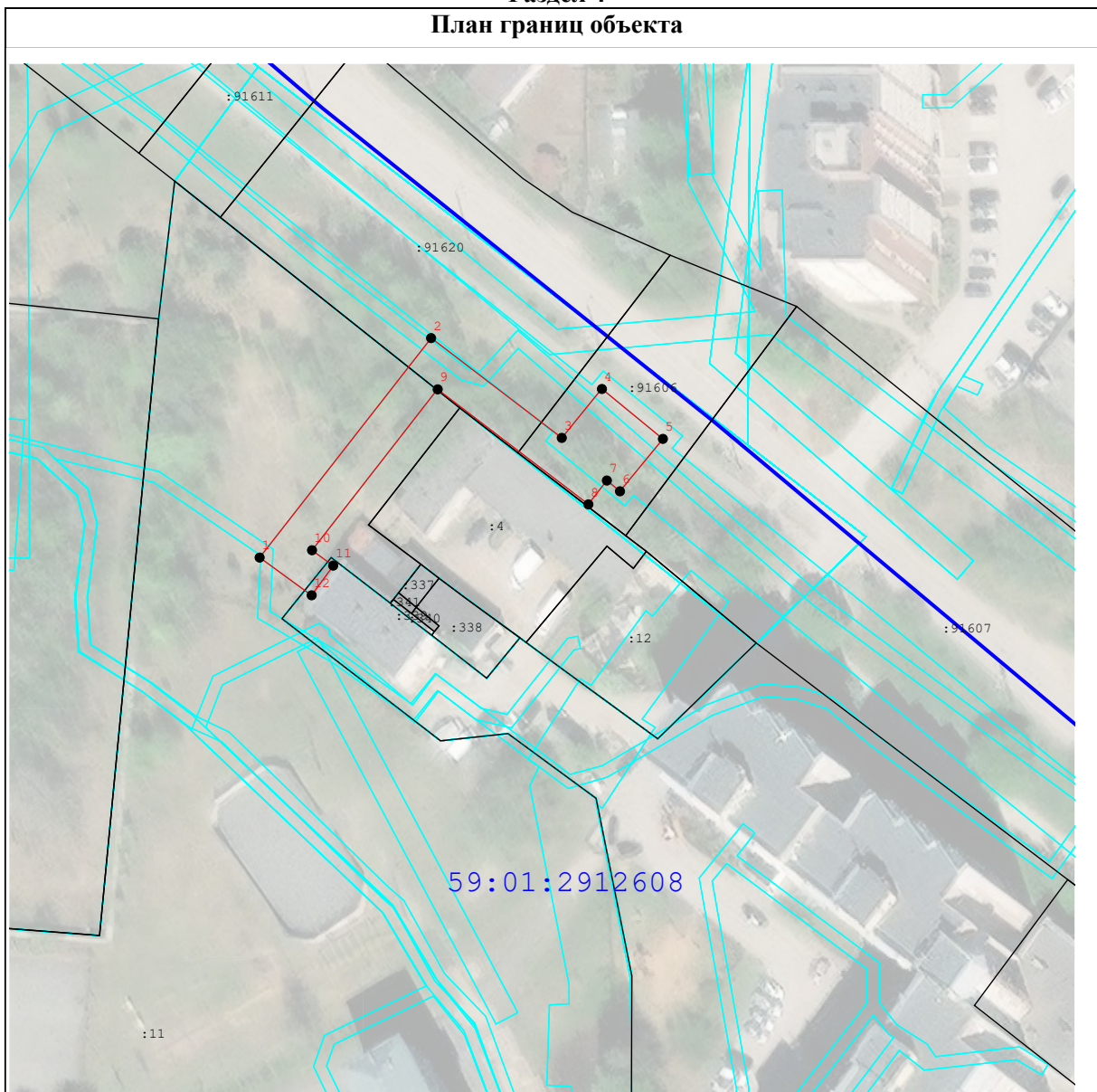
1. Система координат МСК-59, зона 2							
2. Сведения о характерных точках границ объекта							
Обозначение характерных точек границы	Существующие координаты, м		Измененные (уточненные) координаты, м		Метод определения координат характерной точки	Средняя квадратическая погрешность положения характерной точки (Mt), м	Описание обозначения точки на местности (при наличии)
	X	Y	X	Y			
1	2	3	4	5	6	7	8
—	—	—	—	—	—	—	—
3. Сведения о характерных точках части (частей) границы объекта							
1	2	3	4	5	6	7	8
—	—	—	—	—	—	—	—

ТЕКСТОВОЕ ОПИСАНИЕ

местоположения границ населенных пунктов, территориальных зон






Прохождение границы		Описание прохождения границы
от точки	до точки	
1	2	3
—	—	—

Раздел 4
План границ объекта



Масштаб 1:1 000

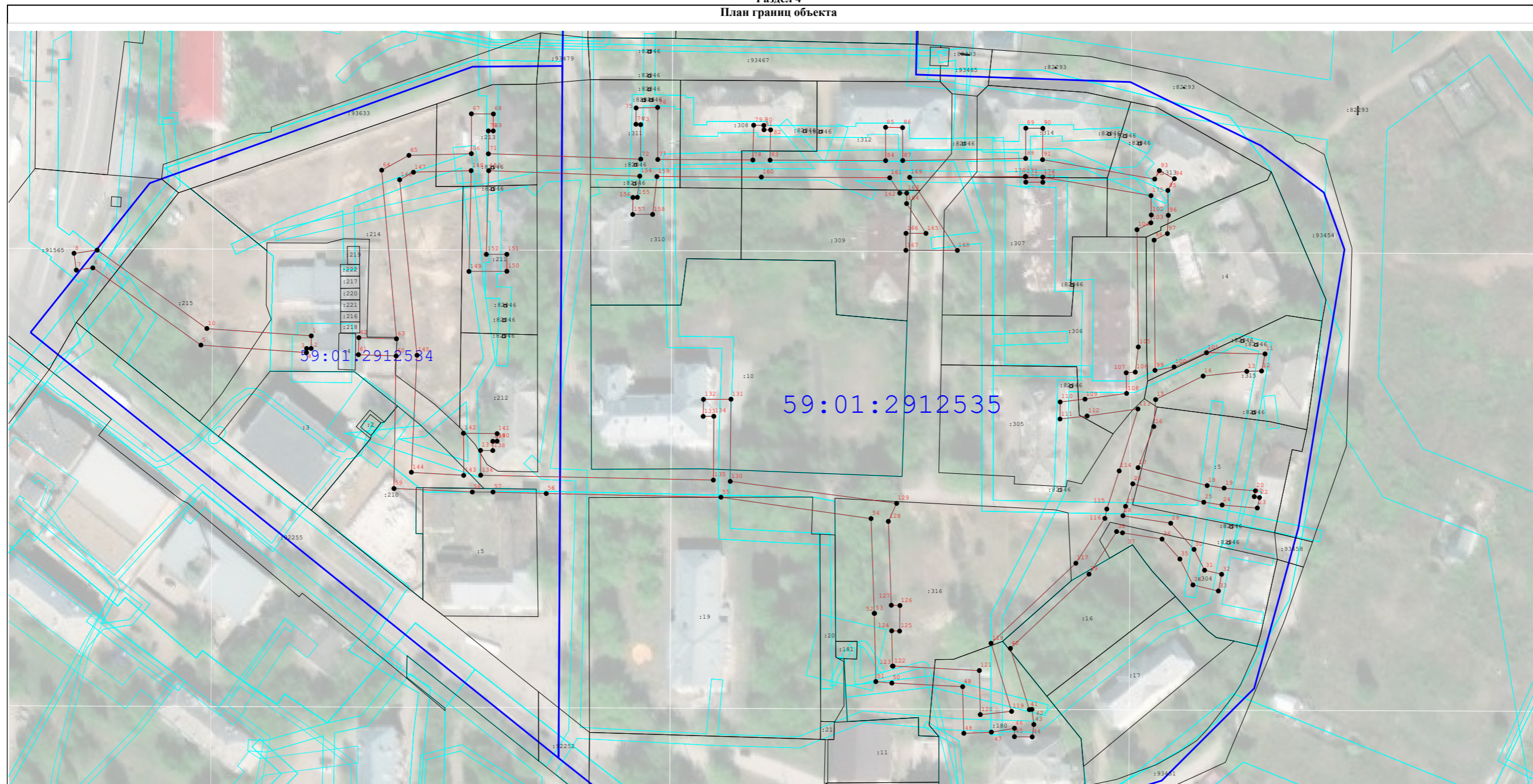
Используемые условные знаки и обозначения:

-  - Граница публичного сервитута
-  - Характерная точка публичного сервитута
-  - Существующая часть границы, имеющиеся в ГКН сведения о которой достаточны для определения ее местоположения
-  - Границы кадастрового деления
-  - Границы территориальных зон и зон с особыми условиями использования территорий

Подпись _____ Дата « 18 » июня 20 24 г.






Место для оттиска печати (при наличии) лица, составившего описание местоположения границ объекта

Раздел 4
План границ объекта



Масштаб 1:1 000

Используемые условные знаки и обозначения:

-  - Граница публичного сервитута
-  - Характерная точка публичного сервитута
-  - Существующая часть границы, имеющаяся в ГКН сведения о которой достаточны для определения ее местоположения
-  - Границы кадастрового деления
-  - Границы территориальных зон и зон с особыми условиями использования территорий

Подпись _____ Дата « 18 » июня 20 24 г.






Место для оттиска печати (при наличии) лица, составившего описание местоположения границ объекта

Раздел 4
План границ объекта



Масштаб 1:1 000

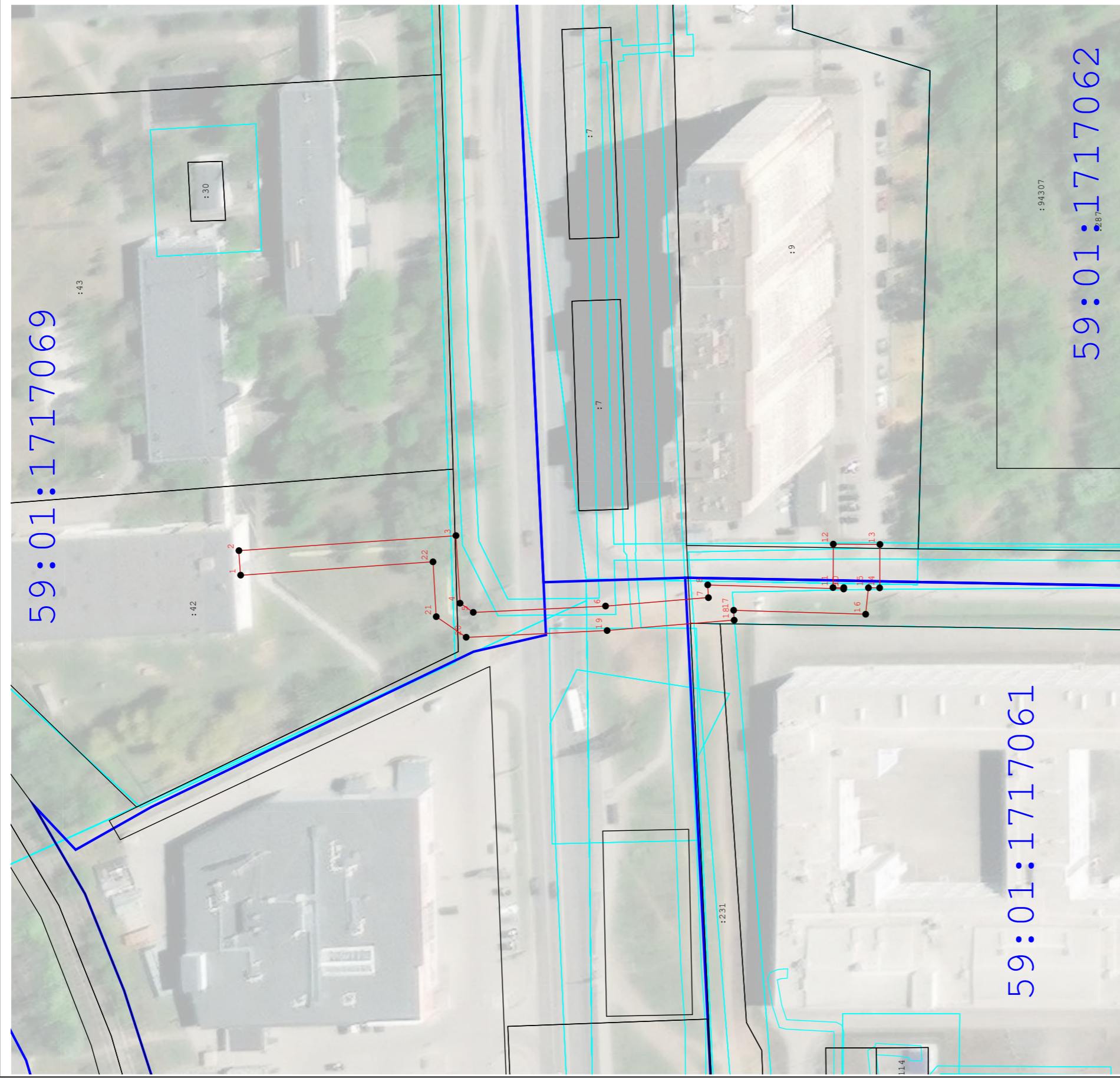
Используемые условные знаки и обозначения:

-  - Граница публичного сервитута
-  - Характерная точка публичного сервитута
-  - Существующая часть границы, имеющиеся в ГКН сведения о которой достаточны для определения ее местоположения
-  - Границы кадастрового деления
-  - Границы территориальных зон и зон с особыми условиями использования территорий

Подпись _____ Дата « 18 » июня 20 24 г.

Место для оттиска печати (при наличии) лица, составившего описание местоположения границ объекта

Раздел 4
План границ объекта



Масштаб 1:1 000

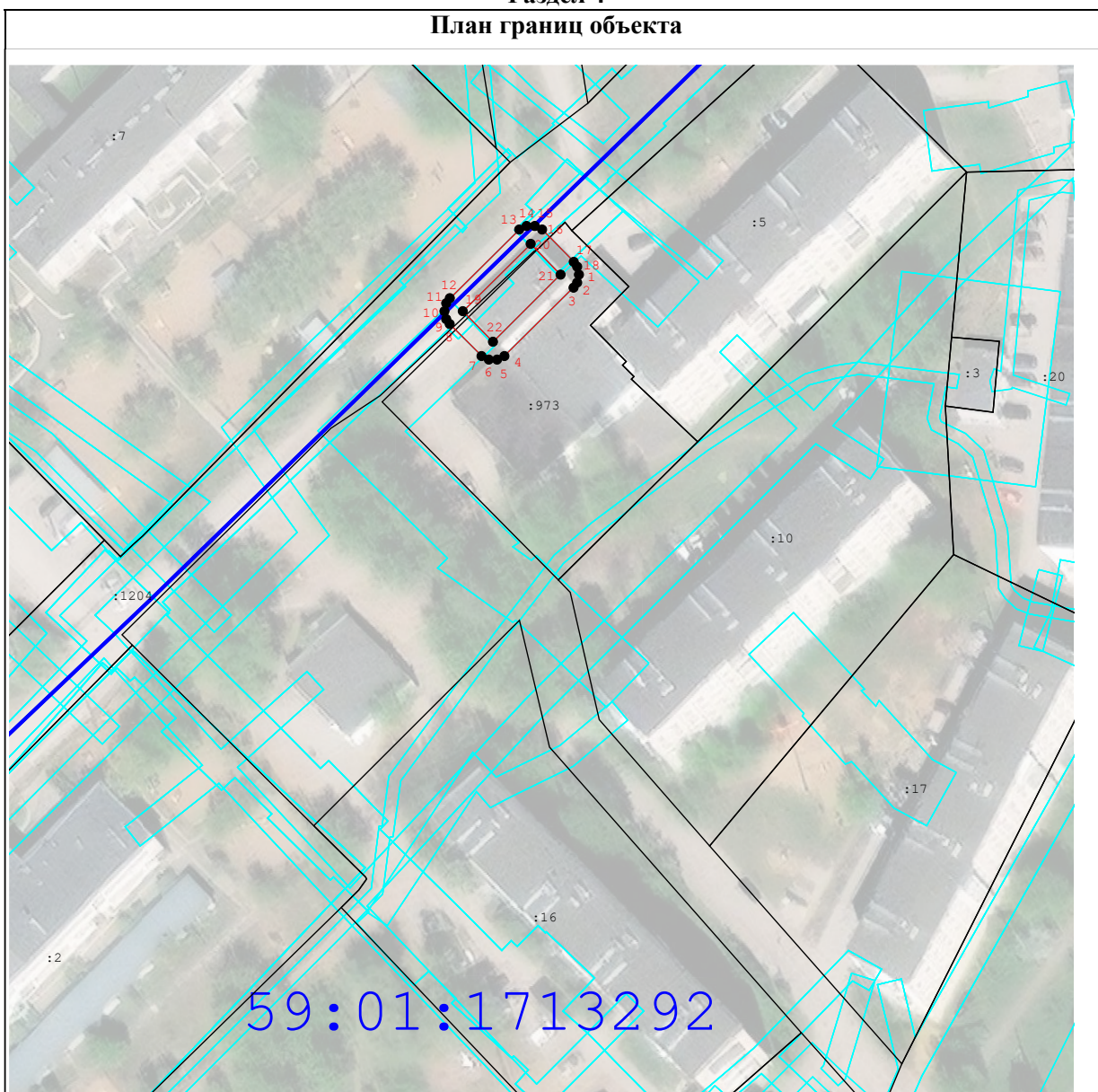
Используемые условные знаки и обозначения:

- Граница публичного сервитута
- Характерная точка публичного сервитута
- Существующая часть границы, имеющаяся в ГКН сведения о которой достаточны для определения ее местоположения
- Границы кадастрового деления
- Границы территориальных зон и зон с особыми условиями использования территорий

Подпись _____ Дата « 18 » июня 20 24 г.






Место для оттиска печати (при наличии) лица, составившего описание местоположения границ объекта

Раздел 4
План границ объекта



Масштаб 1:1 000

Используемые условные знаки и обозначения:

-  - Граница публичного сервитута
-  - Характерная точка публичного сервитута
-  - Существующая часть границы, имеющиеся в ГКН сведения о которой достаточны для определения ее местоположения
-  - Границы кадастрового деления
-  - Границы территориальных зон и зон с особыми условиями использования территорий

Подпись _____ Дата « 18 » _____ июня 20 24 г.

Место для оттиска печати (при наличии) лица, составившего описание местоположения границ объекта