

РАЗДЕЛ ПЕРВЫЙ ПРАВОВЫЕ АКТЫ

ПОСТАНОВЛЕНИЯ АДМИНИСТРАЦИИ ГОРОДА ПЕРМИ

04.04.2025 № 221 О внесении изменений в объем финансирования мероприятий в сфере образования города Перми на 2025 год и плановый период 2026 и 2027 годов, утвержденный постановлением администрации города Перми от 19.02.2016 № 117 «Об установлении расходного обязательства Пермского городского округа по вопросам организации и проведения мероприятий в сфере образования города Перми»	3
04.04.2025 № 222 О прекращении действия публичного сервитута	4
04.04.2025 № 223 О внесении изменений в объем финансирования мероприятий в сфере образования города Перми на 2025 год и плановый период 2026 и 2027 годов, утвержденный постановлением администрации города Перми от 19.02.2016 № 117 «Об установлении расходного обязательства Пермского городского округа по вопросам организации и проведения мероприятий в сфере образования города Перми»	5
07.04.2025 № 225 О внесении изменений в постановление администрации города Перми от 17.07.2014 № 479 «Об утверждении составов комиссий по делам несовершеннолетних и защите их прав при администрации города Перми и при территориальных органах администрации города Перми»	6
07.04.2025 № 226 О внесении изменений в постановление администрации города Перми от 22.11.2005 № 2735 «Об утверждении перечней и проектов границ общих и индивидуальных санитарно-защитных зон промышленных предприятий и объектов, расположенных на территории города Перми»	8
07.04.2025 № 227 О внесении изменений в муниципальную программу «Дорожная деятельность и благоустройство города Перми», утвержденную постановлением администрации города Перми от 18.10.2024 № 966	9
07.04.2025 № 228 Об утверждении Положения о комиссии при территориальном органе администрации города Перми по разработке предложений в целях принятия решений от имени собственника помещений в многоквартирном доме, находящихся в собственности муниципального образования город Пермь	32

ПРАВОВЫЕ АКТЫ ТЕРРИТОРИАЛЬНЫХ ОРГАНОВ АДМИНИСТРАЦИИ ГОРОДА ПЕРМИ

Распоряжение главы администрации Индустриального района города Перми от 07.04.2025 № 059-16-01-03-42 «О создании комиссии Индустриального района города Перми по установлению фактов проживания граждан Российской Федерации, иностранных граждан и лиц без гражданства в жилых помещениях, находящихся в зоне чрезвычайной ситуации, нарушения условий их жизнедеятельности и утраты ими имущества в результате чрезвычайных ситуаций, террористических актов и (или) при пресечении террористических актов правомерными действиями»	34
---	----

РАЗДЕЛ ВТОРОЙ ОФИЦИАЛЬНАЯ ИНФОРМАЦИЯ

Заключение о результатах общественных обсуждений от «03» апреля 2025 г. № 8-дпт	37
Заключение о результатах общественных обсуждений от «03» апреля 2025 г. № 4-дпт	38

Заключение о результатах общественных обсуждений от «08» апреля 2025 г. № 6-урв.....	41
Заключение о результатах общественных обсуждений от «08» апреля 2025 г. № 8.....	51
Заключение о результатах общественных обсуждений от «09» апреля 2025 г. № 7-урв.....	51
Проект о внесении изменений в Правила землепользования и застройки города Перми, утвержденные решением Пермской городской Думы от 26 июня 2007 г. № 143.....	52
Распоряжение Правительства Пермского края от 04.04.2025 № 87-рп «О внесении изменений в распоряжение Правительства Пермского края от 13 июня 2024 г. № 160-рп «Об изъятии земельных участков и объектов недвижимого имущества для государственных нужд Пермского края».....	80
Информация о возможности предоставления земельного участка для индивидуального жилищного строительства ...	85
Информация о возможном установлении публичных сервитутов в отдельных целях в соответствии со статьей 39.42 Земельного кодекса Российской Федерации.....	87
Отчет о результатах деятельности государственного (муниципального) учреждения и об использовании закрепленного за ним государственного (муниципального) имущества Муниципального автономного учреждения культуры города Перми «Пермский городской дворец культуры имени А.Г. Солдатова».....	317
Отчет о результатах деятельности государственного (муниципального) учреждения и об использовании закрепленного за ним государственного (муниципального) имущества Муниципального автономного учреждения дополнительного образования города Перми «Детская школа искусства № 9».....	350
Отчет о результатах деятельности государственного (муниципального) учреждения и об использовании закрепленного за ним государственного (муниципального) имущества Муниципального автономного учреждения культуры «Центр досуга Мотовилихинского района» г. Перми.....	372
Отчет о результатах деятельности государственного (муниципального) учреждения и об использовании закрепленного за ним государственного (муниципального) имущества Муниципального автономного учреждения дополнительного образования «Спортивная школа олимпийского резерва ««Темп»» г. Перми.....	405
Отчет о результатах деятельности государственного (муниципального) учреждения и об использовании закрепленного за ним государственного (муниципального) имущества Муниципального автономного учреждения культуры города Перми «Центральный выставочный зал».....	462
Отчет о результатах деятельности государственного (муниципального) учреждения и об использовании закрепленного за ним государственного (муниципального) имущества Муниципального автономного учреждения культуры города Перми «Дворец культуры имени А.С. Пушкина».....	495

РАЗДЕЛ ПЕРВЫЙ ПРАВОВЫЕ АКТЫ

ПОСТАНОВЛЕНИЯ АДМИНИСТРАЦИИ ГОРОДА ПЕРМИ



АДМИНИСТРАЦИЯ ГОРОДА ПЕРМИ ПОСТАНОВЛЕНИЕ

04.04.2025

№ 221

О внесении изменений в объем финансирования мероприятий в сфере образования города Перми на 2025 год и плановый период 2026 и 2027 годов, утвержденный постановлением администрации города Перми от 19.02.2016 № 117 «Об установлении расходного обязательства Пермского городского округа по вопросам организации и проведения мероприятий в сфере образования города Перми»

В соответствии с Бюджетным кодексом Российской Федерации, в целях актуализации нормативной правовой базы администрации города Перми администрация города Перми ПОСТАНОВЛЯЕТ:

1. Внести изменения в объем финансирования мероприятий в сфере образования города Перми на 2025 год и плановый период 2026 и 2027 годов, утвержденный постановлением администрации города Перми от 19 февраля 2016 г. № 117 «Об установлении расходного обязательства Пермского городского округа по вопросам организации и проведения мероприятий в сфере образования города Перми» (в ред. от 20.10.2016 № 922, от 07.04.2017 № 260, от 09.08.2017 № 609, от 18.10.2017 № 858, от 23.01.2018 № 43, от 15.05.2018 № 294, от 07.06.2018 № 365, от 31.01.2019 № 51, от 02.04.2019 № 60-П, от 05.07.2019 № 363, от 09.10.2019 № 656, от 13.11.2019 № 897, от 04.06.2020 № 496, от 06.10.2020 № 927, от 14.12.2020 № 1259, от 30.09.2021 № 777, от 11.11.2021 № 1000, от 18.03.2022 № 186, от 19.05.2022 № 388, от 09.06.2022 № 455, от 20.09.2022 № 823, от 14.10.2022 № 945, от 25.10.2022 № 1077, от 19.12.2022 № 1318, от 27.02.2023 № 139, от 18.05.2023 № 398, от 26.07.2023 № 636, от 17.08.2023 № 718, от 27.10.2023 № 1189, от 05.06.2024 № 455, от 18.06.2024 № 498, от 17.10.2024 № 895, от 08.11.2024 № 1084, от 02.12.2024 № 1158, от 05.12.2024 № 1184), изложив строки 4, 5, «Итого на мероприятия в сфере образования города Перми» в следующей редакции:

4	Мероприятия по реализации историко-культурной образовательной программы	3 307,9	3 316,8	3 316,8
5	Мероприятия по взаимодействию с детскими общественными объединениями	11 622,5	11 653,8	11 653,8
Итого на мероприятия в сфере образования города Перми		39 348,4	39 388,6	39 388,6

2. Настоящее постановление вступает в силу со дня официального обнародования посредством официального опубликования в печатном средстве массовой информации «Официальный бюллетень органов местного самоуправления муниципального образования город Пермь» и распространяет свое действия на правоотношения, возникшие с 01 апреля 2025 г.

3. Управлению по общим вопросам администрации города Перми обеспечить обнародование настоящего постановления посредством официального опубликования в печатном средстве массовой информации «Официальный бюллетень органов местного самоуправления муниципального образования город Пермь».

4. Информационно-аналитическому управлению администрации города Перми обеспечить обнародование настоящего постановления посредством официального опубликования в сетевом издании «Официальный сайт муниципального образования город Пермь www.gorodperm.ru».

5. Контроль за исполнением настоящего постановления возложить на заместителя главы администрации города Перми Мальцеву Е.Д.

Глава города Перми

Э.О. Соснин



АДМИНИСТРАЦИЯ ГОРОДА ПЕРМИ ПОСТАНОВЛЕНИЕ

04.04.2025

№ 222

О прекращении действия публичного сервитута

На основании статьи 48 Земельного кодекса Российской Федерации, Порядка установления публичных сервитутов в городе Перми, утвержденного решением Пермской городской Думы от 18 декабря 2012 г. № 284, заявления администрации Мотовилихинского района города Перми от 26 февраля 2025 г. № 059-36-01-42/3-47 администрация города Перми ПОСТАНОВЛЯЕТ:

1. Прекратить публичный сервитут, установленный постановлением администрации города Перми от 21 ноября 2024 г. № 1124 «Об установлении публичного сервитута в целях обеспечения прохода на земельных участках в Мотовилихинском районе города Перми».

2. Признать утратившим силу постановление администрации города Перми от 21 ноября 2024 г. № 1124 «Об установлении публичного сервитута в целях обеспечения прохода на земельных участках в Мотовилихинском районе города Перми».

3. Департаменту земельных отношений администрации города Перми обеспечить направление:

3.1. сведений, изложенных в пункте 1 настоящего постановления, в федеральный орган исполнительной власти, осуществляющий государственный кадастровый учет и государственную регистрацию прав, в порядке, установленном действующим законодательством;

3.2. копии настоящего постановления:

3.2.1. в течение 5 рабочих дней со дня официального опубликования обществу с ограниченной ответственностью «Управляющая компания «МАСТЕР КОМФОРТА» (ИНН: 5906105668), осуществляющему управление многоквартирными домами, расположенными по адресу: Пермский край, г. Пермь, Мотовилихинский район, ул. Дружбы, д. 13; Российская Федерация, Пермский край, городской округ Пермский, город Пермь, улица Техническая, дом 1, на земельном участке с кадастровым номером 59:01:4311727:45;

3.2.2. в департамент градостроительства и архитектуры администрации города Перми для размещения настоящего постановления в государственной информационной системе обеспечения градостроительной деятельности с функциями автоматизированной информационно-аналитической поддержки осуществления полномочий в области градостроительной деятельности Пермского края.

4. Настоящее постановление вступает в силу со дня официального обнародования посредством официального опубликования в печатном средстве массовой информации «Официальный бюллетень органов местного самоуправления муниципального образования город Пермь».

5. Управлению по общим вопросам администрации города Перми обеспечить обнародование настоящего постановления посредством официального опубликования в печатном средстве массовой информации «Официальный бюллетень органов местного самоуправления муниципального образования город Пермь».

6. Информационно-аналитическому управлению администрации города Перми обеспечить обнародование настоящего постановления посредством официального опубликования в сетевом издании «Официальный сайт муниципального образования город Пермь www.gorodperm.ru».

7. Контроль за исполнением настоящего постановления возложить на заместителя главы администрации города Перми Синева А.В.

Глава города Перми

Э.О. Соснин



АДМИНИСТРАЦИЯ ГОРОДА ПЕРМИ ПОСТАНОВЛЕНИЕ

04.04.2025

№ 223

О внесении изменений в объем финансирования мероприятий в сфере образования города Перми на 2025 год и плановый период 2026 и 2027 годов, утвержденный постановлением администрации города Перми от 19.02.2016 № 117 «Об установлении расходного обязательства Пермского городского округа по вопросам организации и проведения мероприятий в сфере образования города Перми»

В соответствии с Бюджетным кодексом Российской Федерации, в целях актуализации нормативной правовой базы администрации города Перми администрация города Перми ПОСТАНОВЛЯЕТ:

1. Внести изменения в объем финансирования мероприятий в сфере образования города Перми на 2025 год и плановый период 2026 и 2027 годов, утвержденный постановлением администрации города Перми от 19 февраля 2016 г. № 117 «Об установлении расходного обязательства Пермского городского округа по вопросам организации и проведения мероприятий в сфере образования города Перми» (в ред. от 20.10.2016 № 922, от 07.04.2017 № 260, от 09.08.2017 № 609, от 18.10.2017 № 858, от 23.01.2018 № 43, от 15.05.2018 № 294, от 07.06.2018 № 365, от 31.01.2019 № 51, от 02.04.2019 № 60-П, от 05.07.2019 № 363, от 09.10.2019 № 656, от 13.11.2019 № 897, от 04.06.2020 № 496, от 06.10.2020 № 927, от 14.12.2020 № 1259, от 30.09.2021 № 777, от 11.11.2021 № 1000, от 18.03.2022 № 186, от 19.05.2022 № 388, от 09.06.2022 № 455, от 20.09.2022 № 823, от 14.10.2022 № 945, от 25.10.2022 № 1077, от 19.12.2022 № 1318, от 27.02.2023 № 139, от 18.05.2023 № 398, от 26.07.2023 № 636, от 17.08.2023 № 718, от 27.10.2023 № 1189, от 05.06.2024 № 455, от 18.06.2024 № 498, от 17.10.2024 № 895, от 08.11.2024 № 1084, от 02.12.2024 № 1158, от 05.12.2024 № 1184, от 04.04.2025 № 221), изложив в редакции согласно приложению к настоящему постановлению.

2. Настоящее постановление вступает в силу со дня официального обнародования посредством официального опубликования в печатном средстве массовой информации «Официальный бюллетень органов местного самоуправления муниципального образования город Пермь».

3. Управлению по общим вопросам администрации города Перми обеспечить обнародование настоящего постановления посредством официального опубликования в печатном средстве массовой информации «Официальный бюллетень органов местного самоуправления муниципального образования город Пермь».

4. Информационно-аналитическому управлению администрации города Перми обеспечить обнародование настоящего постановления посредством официального опубликования в сетевом издании «Официальный сайт муниципального образования город Пермь www.gorodperm.ru».

5. Контроль за исполнением настоящего постановления возложить на заместителя главы администрации города Перми Мальцеву Е.Д.

Глава города Перми

Э.О. Соснин

Приложение
к постановлению администрации
города Перми
от 04.04.2025 № 223

ОБЪЕМ ФИНАНСИРОВАНИЯ мероприятий в сфере образования города Перми на 2025 год и плановый период 2026 и 2027 годов

№	Мероприятие	Объем средств на реализацию мероприятий, руб.		
		2025 год	2026 год	2027 год
1	2	3	4	5
1	Отраслевые мероприятия в сфере образования	14 854,1	14 404,1	14 404,1

1	2	3	4	5
2	Мероприятия в области инновационного развития	7 072,7	7 072,7	7 072,7
3	Мероприятия по сохранению и использованию музея «Дом Дягилева»	1 941,2	1 941,2	1 941,2
4	Мероприятия по реализации историко-культурной образовательной программы	3 307,9	3 316,8	3 316,8
5	Мероприятия по взаимодействию с детскими общественными объединениями	11 622,5	11 653,8	11 653,8
Итого на мероприятия в сфере образования города Перми		38 798,4	38 388,6	38 388,6



АДМИНИСТРАЦИЯ ГОРОДА ПЕРМИ ПОСТАНОВЛЕНИЕ

07.04.2025

№ 225

О внесении изменений в постановление администрации города Перми от 17.07.2014 № 479 «Об утверждении составов комиссий по делам несовершеннолетних и защите их прав при администрации города Перми и при территориальных органах администрации города Перми»

В соответствии с Федеральным законом от 24 июня 1999 г. № 120-ФЗ «Об основах системы профилактики безнадзорности и правонарушений несовершеннолетних», Законом Пермской области от 05 сентября 2005 г. № 2441-539 «О комиссиях по делам несовершеннолетних и защите их прав», Уставом города Перми, Законом Пермского края от 19 декабря 2006 г. № 44-КЗ «О наделении органов местного самоуправления, городских округов и муниципальных округов государственными полномочиями по образованию комиссий по делам несовершеннолетних и защите их прав и организации их деятельности»

администрация города Перми ПОСТАНОВЛЯЕТ:

1. Внести в постановление администрации города Перми от 17 июля 2014 г. № 479 «Об утверждении составов комиссий по делам несовершеннолетних и защите их прав при администрации города Перми и при территориальных органах администрации города Перми» (в ред. от 01.04.2015 № 169, от 20.05.2015 № 300, от 19.08.2015 № 573, от 13.04.2016 № 256, от 19.08.2016 № 612, от 19.05.2017 № 383, от 21.11.2017 № 1057, от 19.06.2018 № 402, от 17.12.2018 № 993, от 08.07.2019 № 369, от 24.04.2020 № 389, от 23.10.2020 № 1077, от 11.02.2021 № 59, от 15.04.2021 № 259, от 21.03.2022 № 195, от 05.08.2022 № 660, от 26.01.2023 № 44, от 22.06.2023 № 521, от 04.07.2023 № 574, от 13.10.2023 № 1031, от 06.02.2024 № 81, от 10.04.2024 № 273, от 11.06.2024 № 468, от 02.10.2024 № 816, от 11.12.2024 № 1212) следующие изменения:

- 1.1. в наименовании слова «при администрации города Перми и» исключить;
- 1.2. пункт 1 признать утратившим силу;
- 1.3. в пункте 2 цифру «8» заменить цифрой «7»;
- 1.4. приложение 8 признать утратившим силу.

2. Внести изменения в состав комиссии по делам несовершеннолетних и защите их прав при администрации Ленинского района города Перми, утвержденный постановлением администрации города Перми от 17 июля 2014 г. № 479 «Об утверждении составов комиссий по делам несовершеннолетних и защите их прав при администрации города Перми и при территориальных органах администрации города Перми» (в ред. от 01.04.2015 № 169, от 20.05.2015 № 300, от 19.08.2015 № 573, от 13.04.2016 № 256, от 19.08.2016 № 612, от 19.05.2017 № 383, от 21.11.2017 № 1057, от 19.06.2018 № 402, от 17.12.2018 № 993, от 08.07.2019 № 369, от 24.04.2020 № 389, от 23.10.2020 № 1077, от 11.02.2021 № 59, от 15.04.2021 № 259, от 21.03.2022 № 195, от 05.08.2022 № 660, от 26.01.2023 № 44, от 22.06.2023 № 521, от 04.07.2023 № 574, от 13.10.2023 № 1031, от 06.02.2024 № 81, от 10.04.2024 № 273, от 11.06.2024 № 468, от 02.10.2024 № 816, от 11.12.2024 № 1212), изложив позицию:

«Председатель:
Вотинова - заместитель главы администрации Ленинского района города Перми»
Екатерина Викторовна

в следующей редакции:

«Председатель:
Вахова - заместитель главы администрации Ленинского района города Перми».
Марина Михайловна

3. Внести изменения в состав комиссии по делам несовершеннолетних и защите их прав при администрации Орджоникидзевского района города Перми, утвержденный постановлением администрации города Перми от 17 июля 2014 г. № 479 «Об утверждении составов комиссий по делам несовершеннолетних и защите их прав при администрации города Перми и при территориальных органах администрации города Перми» (в ред. от 01.04.2015 № 169, от 20.05.2015 № 300, от 19.08.2015 № 573, от 13.04.2016 № 256, от 19.08.2016 № 612, от 19.05.2017 № 383, от 21.11.2017 № 1057, от 19.06.2018 № 402, от 17.12.2018 № 993, от 08.07.2019 № 369, от 24.04.2020 № 389, от 23.10.2020 № 1077, от 11.02.2021 № 59, от 15.04.2021 № 259, от 21.03.2022 № 195, от 05.08.2022 № 660, от 26.01.2023 № 44, от 22.06.2023 № 521, от 04.07.2023 № 574, от 13.10.2023 № 1031, от 06.02.2024 № 81, от 10.04.2024 № 273, от 11.06.2024 № 468, от 02.10.2024 № 816, от 11.12.2024 № 1212), изложив позицию:

«Председатель:
Ломаева - заместитель главы администрации Орджоникидзевского района города
Светлана Викторовна Перми»

в следующей редакции:

«Председатель:
Андряинова - и.о. заместителя главы администрации Орджоникидзевского района города
Надежда Борисовна Перми».

4. Внести в состав комиссии по делам несовершеннолетних и защите их прав при администрации Свердловского района города Перми, утвержденный постановлением администрации города Перми от 17 июля 2014 г. № 479 «Об утверждении составов комиссий по делам несовершеннолетних и защите их прав при администрации города Перми и при территориальных органах администрации города Перми» (в ред. от 01.04.2015 № 169, от 20.05.2015 № 300, от 19.08.2015 № 573, от 13.04.2016 № 256, от 19.08.2016 № 612, от 19.05.2017 № 383, от 21.11.2017 № 1057, от 19.06.2018 № 402, от 17.12.2018 № 993, от 08.07.2019 № 369, от 24.04.2020 № 389, от 23.10.2020 № 1077, от 11.02.2021 № 59, от 15.04.2021 № 259, от 21.03.2022 № 195, от 05.08.2022 № 660, от 26.01.2023 № 44, от 22.06.2023 № 521, от 04.07.2023 № 574, от 13.10.2023 № 1031, от 06.02.2024 № 81, от 10.04.2024 № 273, от 11.06.2024 № 468, от 02.10.2024 № 816, от 11.12.2024 № 1212), следующие изменения:

4.1. позицию:

«Заместитель председателя:
Лебединец - начальник сектора по обеспечению деятельности комиссии по делам
Елена Вячеславовна несовершеннолетних и защите их прав администрации Свердловского района
города Перми»

изложить в следующей редакции:

«Заместители председателя:
Лебединец - начальник отдела по обеспечению деятельности комиссии по делам
Елена Вячеславовна несовершеннолетних и защите их прав администрации Свердловского района
города Перми

Кудымова - заместитель главы администрации поселка Новые Ляды города Перми»;
Татьяна Владимировна

4.2. включить в состав комиссии членами комиссии следующих лиц:

«Туснина - начальник филиала по Свердловскому району города Перми федерального
Надежда Сергеевна казенного учреждения «Уголовно-исполнительная инспекция Главного
управления Федеральной службы исполнения наказаний по Пермскому
краю» (по согласованию)

Шаклеина
Ольга Николаевна

- главный специалист по координации индивидуальной профилактической работы семей и детей, находящихся в социально опасном положении, администрации поселка Новые Ляды города Перми»;

4.3. исключить из состава комиссии Вохмину О.Л., Гришунину О.А., Жуневу О.А.

5. Настоящее постановление вступает в силу со дня официального обнародования посредством официального опубликования в печатном средстве массовой информации «Официальный бюллетень органов местного самоуправления муниципального образования город Пермь».

6. Управлению по общим вопросам администрации города Перми обеспечить обнародование настоящего постановления посредством официального опубликования в печатном средстве массовой информации «Официальный бюллетень органов местного самоуправления муниципального образования город Пермь».

7. Информационно-аналитическому управлению администрации города Перми обеспечить обнародование настоящего постановления посредством официального опубликования в сетевом издании «Официальный сайт муниципального образования город Пермь www.gogodperm.ru».

8. Контроль за исполнением настоящего постановления возложить на заместителя главы администрации города Перми Мальцеву Е.Д.

Глава города Перми

Э.О. Соснин



АДМИНИСТРАЦИЯ ГОРОДА ПЕРМИ ПОСТАНОВЛЕНИЕ

07.04.2025

№ 226

О внесении изменений в постановление администрации города Перми от 22.11.2005 № 2735 «Об утверждении перечней и проектов границ общих и индивидуальных санитарно-защитных зон промышленных предприятий и объектов, расположенных на территории города Перми»

В соответствии с Федеральным законом от 06 октября 2003 г. № 131-ФЗ «Об общих принципах организации местного самоуправления в Российской Федерации», Уставом города Перми, решением заместителя Главного государственного санитарного врача по Пермскому краю от 17 июля 2023 г. № 104, на основании письма Управления Федеральной службы по надзору в сфере защиты прав потребителей и благополучия человека по Пермскому краю от 09 ноября 2022 г. № 59-00-10/05-31301-2022, результатов исследований и измерений атмосферного воздуха, уровней физического воздействия на атмосферный воздух, представленных письмом ООО «Центр экологической информации» от 20 марта 2025 г. № 107, в целях актуализации правовой базы администрации города Перми администрация города Перми ПОСТАНОВЛЯЕТ:

1. Внести в перечень промышленных районов, общих и индивидуальных санитарно-защитных зон промышленных предприятий и объектов промышленных районов города Перми, утвержденный постановлением администрации города Перми от 22 ноября 2005 г. № 2735 «Об утверждении перечней и проектов границ общих и индивидуальных санитарно-защитных зон промышленных предприятий и объектов, расположенных на территории города Перми» (в ред. от 28.07.2006 № 1311, от 26.01.2007 № 17, от 12.02.2007 № 39, от 30.10.2008 № 1035, от 30.10.2008 № 1037, от 18.02.2009 № 69, от 29.12.2011 № 56, от 23.04.2012 № 185, от 07.09.2012 № 524, от 21.09.2012 № 559, от 16.11.2012 № 779, от 28.03.2013 № 199, от 16.10.2013 № 858, от 07.11.2013 № 961, от 16.12.2013 № 1176, от 28.04.2014 № 294, от 30.05.2014 № 358, от 11.09.2014 № 614, от 29.01.2015 № 55, от 04.06.2015 № 348, от 03.08.2015 № 518, от 29.10.2015 № 889, от 02.02.2016 № 66, от 11.03.2016 № 151, от 12.09.2016 № 678, от 23.03.2017 № 214, от 11.04.2017 № 278, от 14.06.2017 № 458, от 27.12.2017 № 1209, от 03.08.2018 № 522, от 26.02.2019 № 127, от 09.04.2019 № 83-П, от 25.04.2019 № 132-П, от 05.07.2019 № 357, от 07.05.2020 № 417, от 30.09.2020 № 911, от 15.01.2021 № 9, от 16.06.2021 № 440, от 30.08.2021 № 635, от 12.10.2021 № 843, от 29.12.2021 № 1256, от 20.01.2022 № 27, от 04.05.2022 № 334, от 02.08.2022 № 651, от 05.12.2022 № 1234, от 13.12.2022 № 1290, от 23.01.2023 № 36, от 04.04.2023 № 267, от 27.04.2023 № 343, от 25.07.2023 № 630, от 20.09.2023 № 870, от 18.10.2023 № 1079, от 21.11.2023 № 1293, от 19.12.2023 № 1437, от 04.04.2024 № 246, от 16.05.2024 № 372, от 28.05.2024 № 414, от 19.09.2024 № 784, от 20.01.2025 № 19, от

24.02.2025 № 105), следующие изменения:

- 1.1. пункты 2.2.62, 2.2.63 признать утратившими силу;
- 1.2. пункты 3.2.32, 3.2.33 признать утратившими силу.

2. Внести изменения в перечень промышленных узлов, общих и индивидуальных санитарно-защитных зон промышленных предприятий и объектов промышленных узлов города Перми, утвержденный постановлением администрации города Перми от 22 ноября 2005 г. № 2735 «Об утверждении перечней и проектов границ общих и индивидуальных санитарно-защитных зон промышленных предприятий и объектов, расположенных на территории города Перми» (в ред. от 28.07.2006 № 1311, от 26.01.2007 № 17, от 12.02.2007 № 39, от 30.10.2008 № 1035, от 30.10.2008 № 1037, от 18.02.2009 № 69, от 29.12.2011 № 56, от 23.04.2012 № 185, от 07.09.2012 № 524, от 21.09.2012 № 559, от 16.11.2012 № 779, от 28.03.2013 № 199, от 16.10.2013 № 858, от 07.11.2013 № 961, от 16.12.2013 № 1176, от 28.04.2014 № 294, от 30.05.2014 № 358, от 11.09.2014 № 614, от 29.01.2015 № 55, от 04.06.2015 № 348, от 03.08.2015 № 518, от 29.10.2015 № 889, от 02.02.2016 № 66, от 11.03.2016 № 151, от 12.09.2016 № 678, от 23.03.2017 № 214, от 11.04.2017 № 278, от 14.06.2017 № 458, от 27.12.2017 № 1209, от 03.08.2018 № 522, от 26.02.2019 № 127, от 09.04.2019 № 83-П, от 25.04.2019 № 132-П, от 05.07.2019 № 357, от 07.05.2020 № 417, от 30.09.2020 № 911, от 15.01.2021 № 9, от 16.06.2021 № 440, от 30.08.2021 № 635, от 12.10.2021 № 843, от 29.12.2021 № 1256, от 20.01.2022 № 27, от 04.05.2022 № 334, от 02.08.2022 № 651, от 05.12.2022 № 1234, от 13.12.2022 № 1290, от 23.01.2023 № 36, от 04.04.2023 № 267, от 27.04.2023 № 343, от 25.07.2023 № 630, от 20.09.2023 № 870, от 18.10.2023 № 1079, от 21.11.2023 № 1293, от 19.12.2023 № 1437, от 04.04.2024 № 246, от 16.05.2024 № 372, от 28.05.2024 № 414, от 19.09.2024 № 784, от 20.01.2025 № 19, от 24.02.2025 № 105), признав пункт 6.2.15 утратившим силу.

3. Настоящее постановление вступает в силу со дня официального обнародования посредством официального опубликования в печатном средстве массовой информации «Официальный бюллетень органов местного самоуправления муниципального образования город Пермь».

4. Управлению по общим вопросам администрации города Перми обеспечить обнародование настоящего постановления посредством официального опубликования в печатном средстве массовой информации «Официальный бюллетень органов местного самоуправления муниципального образования город Пермь».

5. Информационно-аналитическому управлению администрации города Перми обеспечить обнародование настоящего постановления посредством официального опубликования в сетевом издании «Официальный сайт муниципального образования город Пермь www.gorodperm.ru».

6. Контроль за исполнением настоящего постановления возложить на заместителя главы администрации города Перми Синева А.В.

Глава города Перми

Э.О. Соснин



АДМИНИСТРАЦИЯ ГОРОДА ПЕРМИ ПОСТАНОВЛЕНИЕ

07.04.2025

№ 227

О внесении изменений в муниципальную программу «Дорожная деятельность и благоустройство города Перми», утвержденную постановлением администрации города Перми от 18.10.2024 № 966

В соответствии с Бюджетным кодексом Российской Федерации, Федеральным законом от 06 октября 2003 г. № 131-ФЗ «Об общих принципах организации местного самоуправления в Российской Федерации», Уставом города Перми, постановлением администрации города Перми от 02 сентября 2024 г. № 715 «Об утверждении Порядка разработки, реализации и оценки эффективности муниципальных программ города Перми» администрация города Перми ПОСТАНОВЛЯЕТ:

1. Утвердить прилагаемые изменения в муниципальную программу «Дорожная деятельность и благоустройство города Перми», утвержденную постановлением администрации города Перми от 18 октября 2024 г. № 966 (в ред. от 18.03.2025 № 165) .

2. Настоящее постановление вступает в силу со дня официального обнародования посредством официального опубликования в печатном средстве массовой информации «Официальный бюллетень органов местного самоуправления муниципального образования город Пермь».

3. Управлению по общим вопросам администрации города Перми обеспечить обнародование настоящего постановления посредством официального опубликования в печатном средстве массовой информации «Официальный бюллетень органов местного самоуправления муниципального образования город Пермь».

4. Информационно-аналитическому управлению администрации города Перми обеспечить обнародование настоящего постановления посредством официального опубликования в сетевом издании «Официальный сайт муниципального образования город Пермь www.gorodperm.ru».

5. Контроль за исполнением настоящего постановления возложить на заместителя главы администрации города Перми Галиханова Д.К.

Глава города Перми

Э.О. Соснин

УТВЕРЖДЕНЫ
 постановлением администрации
 города Перми
 от 07.04.2025 № 227

ИЗМЕНЕНИЯ
в муниципальную программу «Дорожная деятельность и благоустройство города Перми»,
утвержденную постановлением администрации города Перми от 18 октября 2024 г. № 966

1. Раздел «Паспорт муниципальной программы «Дорожная деятельность и благоустройство города Перми» изложить в следующей редакции:

«ПАСПОРТ
муниципальной программы
«Дорожная деятельность и благоустройство города Перми»

Куратор программы	Галиханов Д.К., заместитель главы администрации города Перми							
Ответственный исполнитель программы	Радостев Е.А., начальник департамента дорог и благоустройства администрации города Перми							
Период реализации программы	2025-2029 годы							
Цель программы	Повышение уровня благоустройства территории города Перми							
Целевые показатели программы	№	Наименование целевого показателя	Ед. изм.	Значения целевых показателей				
				2025 год (прогноз)	2026 год (прогноз)	2027 год (прогноз)	2028 год (прогноз)	2029 год (прогноз)
	1	Доля объектов озеленения общего пользования, находящихся в нормативном состоянии, от общего количества объектов озеленения общего пользования	%	73,6	76,4	77,6	78,0	78,3
	2	Количество возможных лет захоронений на подготовленных площадях	год	0,6	-	-	-	-
	3	Доля автомобильных дорог общего пользования местного значения города Перми, отвечающих нормативным требованиям, от общей площади автомобильных дорог общего пользования местного значения города Перми	%	87,6	86,8	86,8	86,8	86,8
	4	Смертность от дорожно-транспортных происшествий, случаев на 100 тыс. населения	случаев	не более 4,0	не более 4,0	не более 4,0	не более 4,0	не более 4,0
	5	Количество функционирующих парковочных мест транспортных средств на платной основе	ед.	11 562	11 589	11 589	11 589	11 589

Объемы и источники финансового обеспечения программы	Источники финансового обеспечения	Расходы (тыс. руб.)					Итого
		2025 год (план)	2026 год (план)	2027 год (план)	2028 год (план)	2029 год (план)	
	Всего, в том числе:	11 480 900,7	9 253 888,1	9 016 338,0	6 942 255,3	7 142 255,3	43 835 637,4
	бюджет города Перми	8 393 080,6	7 322 543,7	7 755 312,9	6 942 255,3	7 142 255,3	37 555 447,8
	бюджет Пермского края	2 763 349,4	1 727 153,1	1 064 973,5	0,0	0,0	5 555 476,0
	бюджет Российской Федерации	324 470,7	204 191,3	196 051,6	0,0	0,0	724 713,6

2. Раздел «Паспорт муниципального проекта 1 «Региональная и местная дорожная сеть» изложить в следующей редакции:

**«ПАСПОРТ
муниципального проекта 1 «Региональная и местная дорожная сеть»
(в рамках национального проекта)**

Руководитель муниципального проекта	Галиханов Д.К., заместитель главы администрации города Перми							
Ответственный исполнитель муниципального проекта	Радостев Е.А., начальник департамента дорог и благоустройства администрации города Перми							
Администратор муниципального проекта	Котова И.А., консультант отдела организации дорожной деятельности и наружного освещения департамента дорог и благоустройства администрации города Перми							
Показатели муниципального проекта	№	Наименование показателя	Ед. изм.	Значения показателей				
				2025 год (прогноз)	2026 год (прогноз)	2027 год (прогноз)	2028 год (прогноз)	2029 год (прогноз)
	1	Количество автомобильных дорог, в отношении которых выполнены работы по ремонту	ед.	17	17	17	-	-
	2	Протяженность проезжей части автомобильных дорог (включая заездные карманы и съезды), в отношении которых выполнен ремонт	км	22,529	15,466	22,529	-	-
Объемы и источники финансового обеспечения муниципального проекта	Источники финансового обеспечения							
			2025 год (план)	2026 год (план)	2027 год (план)	2028 год (план)	2029 год (план)	Итого
	Всего, в том числе:		949 136,0	831 831,0	831 831,0	0,0	0,0	2 612 798,0
	бюджет города Перми		673,0	0,0	0,0	0,0	0,0	673,0
бюджет Пермского края		836 496,3	831 831,0	831 831,0	0,0	0,0	2 500 158,3	
бюджет Российской Федерации		111 966,7	0,0	0,0	0,0	0,0	111 966,7	

3. Раздел «Паспорт муниципального проекта 2 «Местные дороги» изложить в следующей редакции:

**«ПАСПОРТ
муниципального проекта 2 «Местные дороги»
(в рамках регионального проекта)**

Руководитель муниципального проекта	Галиханов Д.К., заместитель главы администрации города Перми									
Ответственный исполнитель муниципального проекта	Радостев Е.А., начальник департамента дорог и благоустройства администрации города Перми									
Администратор муниципального проекта	Котова И.А., консультант отдела организации дорожной деятельности и наружного освещения департамента дорог и благоустройства администрации города Перми									
Показатели муниципального проекта	№	Наименование показателя	Ед. изм.	Значения показателей						
				2025 год (прогноз)	2026 год (прогноз)	2027 год (прогноз)	2028 год (прогноз)	2029 год (прогноз)		
	1	Количество автомобильных дорог, в отношении которых выполнены работы по строительству (реконструкции), капитальному ремонту и ремонту	ед.	1	1	1	-	-		
	2	Протяженность проезжей части автомобильных дорог, в отношении которых выполнены работы по строительству (реконструкции), капитальному ремонту и ремонту	км	-	0,843	0,495	-	-		
Объемы и источники финансового обеспечения муниципального проекта	Источники финансового обеспечения									
	2025 год (план)		2026 год (план)		2027 год (план)		2028 год (план)		2029 год (план)	Итого
	223 653,7		445 103,1		145 103,1		0,0		0,0	813 859,9
	78 550,5		300 000,0		0,0		0,0		0,0	378 550,5
бюджет Пермского края		145 103,2		145 103,1		0,0		0,0	435 309,4	

4. Раздел «Паспорт муниципального проекта 3 «Комплексное благоустройство» изложить в следующей редакции:

**«ПАСПОРТ
муниципального проекта 3 «Комплексное благоустройство»
(в рамках регионального проекта)**

Руководитель муниципального проекта	Галиханов Д.К., заместитель главы администрации города Перми
-------------------------------------	--

Ответственный исполнитель муниципального проекта	Радостев Е.А., начальник департамента дорог и благоустройства администрации города Перми									
Администратор муниципального проекта	Гусева А.Ю., начальник отдела садово-паркового хозяйства департамента дорог и благоустройства администрации города Перми									
Показатели муниципального проекта	№	Наименование показателя	Ед. изм.	Значения показателей						
				2025 год (прогноз)	2026 год (прогноз)	2027 год (прогноз)	2028 год (прогноз)	2029 год (прогноз)	2029 год (прогноз)	
	1	Количество обустроенных общественных территорий города Перми	ед.	4	1	1	-	-	-	
	2	Доля площади благоустроенных общественных территорий города Перми к общей площади общественных территорий	%	16	16	16	-	-	-	
	3	Доля граждан, принявших участие в решении вопросов развития городской среды, от общего количества граждан в возрасте от 14 лет, проживающих в городе Перми	%	35,0	40,0	40,0	-	-	-	
4	Количество зданий, на которых выполнена архитектурная поделка	ед.	46	46	-	-	-	-		
Объемы и источники финансирования муниципального проекта	Источники финансирования			Расходы (тыс. руб.)						
				2025 год (план)	2026 год (план)	2027 год (план)	2028 год (план)	2029 год (план)	Итого	
	Всего, в том числе:			2 058 518,6	796 678,7	99 838,3	0,0	0,0	2 955 035,6	
	бюджет города Перми			285 623,0	54 967,7	19 967,7	0,0	0,0	360 558,4	
бюджет Пермского края			1 772 895,6	741 711,0	79 870,6	0,0	0,0	2 594 477,2		

5. Раздел «Паспорт муниципального проекта 4 «Строительство и реконструкция автомобильных дорог» изложить в следующей редакции:

**«ПАСПОРТ
муниципального проекта 4 «Строительство и реконструкция автомобильных дорог»**

Руководитель муниципального проекта	Галиханов Д.К., заместитель главы администрации города Перми
-------------------------------------	--

Ответственный исполнитель муниципального проекта	Радостев Е.А., начальник департамента дорог и благоустройства администрации города Перми									
Администратор муниципального проекта	Котова И.А., консультант отдела организации дорожной деятельности и наружного освещения департамента дорог и благоустройства администрации города Перми									
Показатели муниципального проекта	№	Наименование показателя	Ед. изм.	Значения показателей					Итого	
				2025 год (прогноз)	2026 год (прогноз)	2027 год (прогноз)	2028 год (прогноз)	2029 год (прогноз)		
	1	Количество построенных объектов улично-дорожной сети, введенных в эксплуатацию	ед.	-	1	1	-	-	-	-
	2	Количество построенных ливневых канализаций и очистных сооружений	ед.	3	-	-	-	-	-	-
Объемы и источники финансового обеспечения	Источники финансового обеспечения		Расходы (тыс. руб.)							
	2025 год (план)	2026 год (план)	2027 год (план)	2028 год (план)	2029 год (план)	2029 год (план)	Итого			
бюджет города Перми		761 733,8	519 393,8	401 690,6	0,0	0,0	1 682 818,2			

6. Раздел «Паспорт муниципального проекта 5 «Обустройство сетей наружного освещения» изложить в следующей редакции:

**«ПАСПОРТ
муниципального проекта 5 «Обустройство сетей наружного освещения»**

Руководитель муниципального проекта	Галиханов Д.К., заместитель главы администрации города Перми									
Ответственный исполнитель муниципального проекта	Радостев Е.А., начальник департамента дорог и благоустройства администрации города Перми									
Администратор муниципального проекта	Котова И.А., консультант отдела организации дорожной деятельности и наружного освещения департамента дорог и благоустройства администрации города Перми									
Показатели муниципального проекта	№	Наименование показателя	Ед. изм.	Значения показателей					Итого	
				2025 год (прогноз)	2026 год (прогноз)	2027 год (прогноз)	2028 год (прогноз)	2029 год (прогноз)		
	1	Протяженность построенных сетей наружного освещения	км	43,6	30,0	67,9	37,0	37,0		
Объемы и источники финансового обеспечения	Источники финансового обеспечения		Расходы (тыс. руб.)							
	2025 год (план)	2026 год (план)	2027 год (план)	2028 год (план)	2029 год (план)	2029 год (план)	Итого			
бюджет города Перми		179 288,0	179 612,3	185 486,1	180 000,0	180 000,0	904 386,4			

Объемы и источники финансового обеспечения комплекса процессуальных мероприятий	4	Количество дорожных знаков, находящихся на содержании	ед.	31 738	31 738	31 738	31 738	31 738	31 738	31 738	Итого
	5	Площадь нанесенной дорожной разметки	тыс. кв. м	161,99	161,99	161,99	161,99	161,99	161,99	161,99	21 418 695,8
Источники финансирования											
				Расходы (тыс. руб.)							
		2025 год (план)	2026 год (план)	2027 год (план)	2028 год (план)	2029 год (план)	2029 год (план)	2029 год (план)	2029 год (план)	2029 год (план)	Итого
		4 127 623,5	3 602 508,9	4 695 977,2	4 396 293,1	4 596 293,1	4 596 293,1	4 596 293,1	4 596 293,1	4 596 293,1	21 418 695,8

9. Раздел «Паспорт комплекса процессуальных мероприятий 2 «Обеспечение содержания, текущего и капитального ремонта сетей наружного освещения» изложить в следующей редакции:

**«ПАСПОРТ
комплекса процессуальных мероприятий 2 «Обеспечение содержания, текущего и капитального ремонта сетей наружного освещения»**

Ответственный исполнитель		Радостев Е.А., начальник департамента дорог и благоустройства администрации города Перми										
Показатели комплекса процессуальных мероприятий	№	Наименование показателя	Ед. изм.	Значения показателей								
				2025 год (прогноз)	2026 год (прогноз)	2027 год (прогноз)	2028 год (прогноз)	2029 год (прогноз)	2028 год (прогноз)	2029 год (прогноз)		
Объемы и источники финансового обеспечения комплекса процессуальных мероприятий	1	Протяженность сетей наружного освещения, находящихся на содержании и обслуживании в рамках выделения субсидии	км	1 852,84	1 893,19	1 908,68	1 998,71	2 038,41				
	Источники финансового обеспечения		Расходы (тыс. руб.)									
		2025 год (план)	2026 год (план)	2027 год (план)	2028 год (план)	2029 год (план)	2029 год (план)	2029 год (план)	2029 год (план)	2029 год (план)	Итого	
		464 092,2	450 699,1	435 879,0	317 739,4	317 739,4	317 739,4	317 739,4	317 739,4	317 739,4	1 986 149,1	

10. Раздел «Паспорт комплекса процессуальных мероприятий 3 «Организация благоустройства территории города Перми» изложить в следующей редакции:

**«ПАСПОРТ
комплекса процессуальных мероприятий 3 «Организация благоустройства территории города Перми»**

Ответственный исполнитель		Радостев Е.А., начальник департамента дорог и благоустройства администрации города Перми										
Показатели комплекса процессуальных мероприятий	№	Наименование показателя	Ед. изм.	Значения показателей								
				2025 год (прогноз)	2026 год (прогноз)	2027 год (прогноз)	2028 год (прогноз)	2029 год (прогноз)	2028 год (прогноз)	2029 год (прогноз)		
1	1	Количество объектов озеленения общего пользования, находящихся на содержании	ед.	203	205	207	209	211				
				203	205	207	209	211				

13. Раздел «Перечень целевых показателей программы, показателей элементов программы «Дорожная деятельность и благоустройство города Перми» изложить в следующей редакции:

**«ПЕРЕЧЕНЬ
целевых показателей программы, показателей элементов программы
«Дорожная деятельность и благоустройство города Перми»**

№	Наименование целевого показателя программы, показателей структурных элементов программы	Ед. изм.	ФО (ФП)	Значения показателей				
				2025 год (прогноз)	2026 год (прогноз)	2027 год (прогноз)	2028 год (прогноз)	2029 год (прогноз)
1	2	3	4	5	6	7	8	9
Муниципальная программа города Перми «Дорожная деятельность и благоустройство города Перми»								
1	Доля объектов озеленения общего пользования, находящихся в нормативном состоянии, от общего количества объектов озеленения общего пользования	%	департамент дорог и благоустройства администрации города Перми (далее – ДДБ)	73,6	76,4	77,6	78,0	78,3
2	Количество возможных лет захоронений на подготовленных площадях	год	ДДБ	0,6	-	-	-	-
3	Доля автомобильных дорог общего пользования местного значения города Перми, отвечающих нормативным требованиям, от общей площади автомобильных дорог общего пользования местного значения города Перми	%	ДДБ	87,6	86,8	86,8	86,8	86,8
4	Смертность от дорожно-транспортных происшествий, случившихся на 100 тыс. населения	случаев	ДДБ	не более 4,0	не более 4,0	не более 4,0	не более 4,0	не более 4,0
5	Количество функционирующих парковочных мест транспортных средств на платной основе	ед.	ДДБ	11 562	11 589	11 589	11 589	11 589
Муниципальные проекты в рамках национальных проектов								
Муниципальный проект 1 «Региональная и местная дорожная сеть»								
6	Количество автомобильных дорог, в отношении которых выполнены работы по ремонту	ед.	ДДБ	17	17	17	-	-
7	Протяженность проезжей части автомобильных дорог (включая заездные карманы и съезды), в отношении которых выполнен ремонт	км	ДДБ	22,529	15,466	22,529	-	-
Муниципальный проект 1 «Формирование комфортной городской среды»								
8	Реализованы мероприятия по благоустройству общественных территорий (набережные, центральные площади, парки и др.) и иные мероприятия, предусмотренные государственными (муниципальными) программами формирования современной городской среды	ед.	ДДБ	3	1	1	-	-

1	2	3	4	5	6	7	8	9
Муниципальные проекты в рамках региональных проектов								
Муниципальный проект 2 «Местные дороги»								
9	Количество автомобильных дорог, в отношении которых выполнены работы по строительству (реконструкции), капитальному ремонту и ремонту	ед.	ДДБ	-	1	1	-	-
10	Протяженность проезжей части автомобильных дорог, в отношении которых выполнены работы по строительству (реконструкции), капитальному ремонту и ремонту	км	ДДБ	-	0,843	0,495	-	-
Муниципальный проект 3 «Комплексное благоустройство»								
11	Количество обустроенных общественных территорий города Перми	ед.	ДДБ	4	1	1	-	-
12	Доля площади благоустроенных общественных территорий города Перми от общей площади общественных территорий	%	ДДБ	16	16	16	-	-
13	Доля граждан, принявших участие в решении вопросов развития городской среды, от общего количества граждан в возрасте от 14 лет, проживающих в городе Перми	%	ДДБ	35,0	40,0	40,0	-	-
14	Количество зданий, на которых выполнена архитектурная подсветка	ед.	ДДБ	46	46	-	-	-
Муниципальные проекты								
Муниципальный проект 4 «Строительство и реконструкция автомобильных дорог»								
15	Количество построенных объектов улично-дорожной сети, введенных в эксплуатацию	ед.	ДДБ	-	1	1	-	-
16	Количество построенных ливневых канализаций и очистных сооружений	ед.	ДДБ	3	-	-	-	-
Муниципальный проект 5 «Обустройство сетей наружного освещения»								
17	Протяженность построенных сетей наружного освещения	км	ДДБ	43,6	30,0	67,9	37,0	37,0
Муниципальный проект 6 «Обустройство объектов озеленения общего пользования»								
18	Количество объектов озеленения общего пользования, принятых в эксплуатацию	ед.	ДДБ	1	3	2	2	2
Муниципальный проект 7 «Строительство и реконструкция мест погребения»								
19	Крематорий, введенный в эксплуатацию	ед.	ДДБ	-	-	1	-	-
Комплексы процессных мероприятий								
Комплекс процессных мероприятий 1 «Приведение в нормативное состояние автомобильных дорог»								
20	Площадь автомобильных дорог, находящихся на содержании	кв. м	ДДБ	18566254,6	18566254,6	18566254,6	18566254,6	18566254,6
21	Смертность от дорожно-транспортных происшествий, случившихся на 10 тысяч транспортных средств	случаев на 10 тысяч транспортных средств	ДДБ	0,62	0,62	0,62	0,61	0,61

1	2	3	4	5	6	7	8	9
22	Площадь (протяженность) искусственных дорожных сооружений, находящихся на содержании	кв. м	ДДБ	16 650,9	16 650,9	16 650,9	16 650,9	16 650,9
23	Количество дорожных знаков, находящихся на содержании	ед.	ДДБ	31 738	31 738	31 738	31 738	31 738
24	Площадь нанесенной дорожной разметки	тыс. кв. м	ДДБ	161,99	161,99	161,99	161,99	161,99
Комплекс процессных мероприятий 2 «Обеспечение содержания, текущего и капитального ремонта сетей наружного освещения»								
25	Протяженность сетей наружного освещения, находящихся на содержании и обслуживании в рамках выделения субсидии	км	ДДБ	1 852,84	1 893,19	1 908,68	1 998,71	2 038,41
Комплекс процессных мероприятий 3 «Организация благоустройства территории города Перми»								
26	Количество объектов озеленения общего пользования, находящихся на содержании	ед.	ДДБ	203	205	207	209	211
27	Площадь земель, не принадлежащих физическим и (или) юридическим лицам, находящихся на содержании, уборки водоохраных зон	тыс. кв. м	ДДБ	14 036,8	14 036,8	14 036,8	14 036,8	14 036,8
Комплекс процессных мероприятий 4 «Организация ритуальных услуг и содержание мест погребения»								
28	Количество мест погребения на территории города Перми, в отношении которых производятся содержание и ремонт	ед.	ДДБ	17	17	17	17	17

14. Раздел «Финансовое обеспечение реализации муниципальной программы «Дорожная деятельность и благоустройство города Перми» изложить в следующей редакции:

**«ФИНАНСОВОЕ ОБЕСПЕЧЕНИЕ
реализации муниципальной программы «Дорожная деятельность и благоустройство города Перми»**

Наименование программы, структурного элемента программы, направления расходов	ФО (ФП)	Источники финансового обеспечения	Расходы, тыс. руб.					Всего
			2025 год (план)	2026 год (план)	2027 год (план)	2028 год (план)	2029 год (план)	
1	2	3	4	5	6	7	8	9
Муниципальная программа города Перми «Дорожная деятельность и благоустройство города Перми»	-	Всего, в том числе:	11 480 900,7	9 253 888,1	9 016 338,0	6 942 255,3	7 142 255,3	43 835 637,4
		бюджет города Перми	8 393 080,6	7 322 543,7	7 755 312,9	6 942 255,3	7 142 255,3	37 555 447,8
		бюджет Пермского края	2 763 349,4	1 727 153,1	1 064 973,5	0,0	0,0	5 555 476,0
		бюджет Российской Федерации	324 470,7	204 191,3	196 051,6	0,0	0,0	724 713,6

1	2	3	4	5	6	7	8	9
Муниципальные проекты в рамках национальных проектов								
Муниципальный проект 1 «Региональная и местная дорожная сеть»	-	Всего, в том числе:	949 136,0	831 831,0	831 831,0	0,0	0,0	2 612 798,0
		бюджет города Перми	673,0	0,0	0,0	0,0	0,0	673,0
		бюджет Пермского края	836 496,3	831 831,0	831 831,0	0,0	0,0	2 500 158,3
		бюджет Российской Федерации	111 966,7	0,0	0,0	0,0	0,0	111 966,7
		Всего, в том числе:	117305,0	0,0	0,0	0,0	0,0	117305,0
Направление расходов 1.1 «Приведение в нормативное состояние автомобильных дорог и искусственных дорожных сооружений в рамках реализации регионального проекта «Региональная и местная дорожная сеть»	ДДБ	бюджет города Перми	673,0	0,0	0,0	0,0	0,0	673,0
		бюджет Пермского края	4 665,3	0,0	0,0	0,0	0,0	4 665,3
		бюджет Российской Федерации	111 966,7	0,0	0,0	0,0	0,0	111 966,7
		бюджет Пермского края	831 831,0	831 831,0	831 831,0	0,0	0,0	2 495 493,0
		Всего, в том числе:	276 697,9	265 874,2	255 275,5	0,0	0,0	797 847,6
Направление расходов 1.2 «Проектирование, строительство (реконструкция), капитальный ремонт и ремонт автомобильных дорог общего пользования местного значения, находящихся на территории Пермского края, направленные на достижение целевых показателей регионального проекта «Региональная и местная дорожная сеть»	-	Всего, в том числе:	55 339,6	53 174,9	51 055,1	0,0	0,0	159 569,6
		бюджет города Перми	8 854,3	8 508,0	8 168,8	0,0	0,0	25 531,1
		бюджет Пермского края	212 504,0	204 191,3	196 051,6	0,0	0,0	612 746,9
		бюджет Российской Федерации	212 504,0	204 191,3	196 051,6	0,0	0,0	612 746,9
		бюджет Пермского края	212 504,0	204 191,3	196 051,6	0,0	0,0	612 746,9

1	2	3	4	5	6	7	8	9
Направление расходов 1 ¹ .1 «Реализация программ формирования современной городской среды»	ДДБ	Всего, в том числе:	276 697,9	265 874,2	255 275,5	0,0	0,0	797 847,6
		бюджет города Перми	55 339,6	53 174,9	51 055,1	0,0	0,0	159 569,6
		бюджет Пермского края	8 854,3	8 508,0	8 168,8	0,0	0,0	25 531,1
		бюджет Российской Федерации	212 504,0	204 191,3	196 051,6	0,0	0,0	612 746,9
Муниципальные проекты в рамках региональных проектов								
Муниципальный проект 2 «Местные дороги»	-	Всего, в том числе:	223 653,7	445 103,1	145 103,1	0,0	0,0	813 859,9
		бюджет города Перми	78 550,5	300 000,0	0,0	0,0	0,0	378 550,5
		бюджет Пермского края	145 103,2	145 103,1	145 103,1	0,0	0,0	435 309,4
Направление расходов 2.1 «Проектирование, строительство (реконструкция), капитальный ремонт и ремонт автомобильных дорог общего пользования местного значения, находящихся на территории Пермского края»	ДДБ	Всего, в том числе:	223 653,7	445 103,1	145 103,1	0,0	0,0	813 859,9
		бюджет города Перми	78 550,5	300 000,0	0,0	0,0	0,0	378 550,5
		бюджет Пермского края	145 103,2	145 103,1	145 103,1	0,0	0,0	435 309,4
Муниципальный проект 3 «Комплексное благоустройство»	-	Всего, в том числе:	2 058 518,6	796 678,7	99 838,3	0,0	0,0	2 955 035,6
		бюджет города Перми	285 623,0	54 967,7	19 967,7	0,0	0,0	360 558,4
		бюджет Пермского края	1 772 895,6	741 711,0	79 870,6	0,0	0,0	2 594 477,2
Направление расходов 3.1 «Поддержка муниципальных программ формирования современной городской среды (расходы, не финансируемые из федерального бюджета)»	ДДБ	Всего, в том числе:	99 838,3	99 838,3	99 838,3	0,0	0,0	299 514,9
		бюджет города Перми	19 967,7	19 967,7	19 967,7	0,0	0,0	59 903,1
		бюджет Пермского края	79 870,6	79 870,6	79 870,6	0,0	0,0	239 611,8

1	2	3	4	5	6	7	8	9
Направление расходов 3.2 «Развитие городского пространства»	ДДБ	Всего, в том числе:	1 341 016,1	0,0	0,0	0,0	0,0	1 341 016,1
		бюджет города Перми	191 684,9	0,0	0,0	0,0	0,0	191 684,9
		бюджет Пермского края	1 149 331,2	0,0	0,0	0,0	0,0	1 149 331,2
Направление расходов 3.3 «Архитектурная подсветка фасадов административных, жилых объектов (зданий) в г. Перми»	ДДБ	Всего, в том числе:	617 664,2	696 840,4	0,0	0,0	0,0	1 314 504,6
		бюджет города Перми	73 970,4	35 000,0	0,0	0,0	0,0	108 970,4
		бюджет Пермского края	543 693,8	661 840,4	0,0	0,0	0,0	1 205 534,2
Муниципальные проекты								
Муниципальный проект 4 «Строительство и реконструкция автомобильных дорог»	-	бюджет города Перми	761 733,8	519 393,8	401 690,6	0,0	0,0	1 682 818,2
Направление расходов 4.1 «Строительство ливневой канализации и очистных сооружений для отвода воды с автомобильной дороги по ул. Маршала Жукова и прилегающей территории»	ДДБ	бюджет города Перми	367 500,3	0,0	0,0	0,0	0,0	367 500,3
Направление расходов 4.2 «Строительство очистных сооружений и водоотвода ливневых стоков по ул. Куйбышева, 1 от ул. Петропавловской до выпуска»	ДДБ	бюджет города Перми	137 592,3	0,0	0,0	0,0	0,0	137 592,3
Направление расходов 4.3 «Строительство очистных сооружений и водоотвода ливневых стоков по ул. Куфонина от ул. Трамвайной до ул. Подлесной до выпуска»	ДДБ	бюджет города Перми	114 321,6	32 773,3	0,0	0,0	0,0	147 094,9
Направление расходов 4.4 «Реконструкция ул. Карпинского от ул. Архитектора Свиязева до ул. Космонавта Леонова»	ДДБ	бюджет города Перми	0,0	401 555,3	401 690,6	0,0	0,0	803 245,9

1	2	3	4	5	6	7	8	9
Направление расходов 4.5 «Строительство автомобильной дороги по ул. Агаповой»	ДДБ	бюджет города Перми	82 358,3	50 834,9	0,0	0,0	0,0	133 193,2
Направление расходов 4.6 «Строительство автомобильной дороги по ул. Углеуральской»	ДДБ	бюджет города Перми	0,0	29 234,8	0,0	0,0	0,0	29 234,8
Направление расходов 4.7 «Строительство проезда на участке от ул. Уральской до ул. Степана Разина»	ДДБ	бюджет города Перми	21 052,6	0,0	0,0	0,0	0,0	21 052,6
Направление расходов 4.8 «Строительство автомобильной дороги по ул. Монастырской на участке от площади Трех столетий до территории Мотовилихинских заводов»	ДДБ	бюджет города Перми	36 024,7	0,0	0,0	0,0	0,0	36 024,7
Направление расходов 4.9 «Реконструкция ул. Героев Хасана от ул. Хлебозаводской до ул. Василия Васильева»	ДДБ	бюджет города Перми	2 699,0	0,0	0,0	0,0	0,0	2 699,0
Направление расходов 4.10 «Строительство проезда от автомобильной дороги по ул. Советской до объекта регионального значения «Культурно-рекреационное пространство»	ДДБ	бюджет города Перми	100,0	4 995,5	0,0	0,0	0,0	5 095,5
Направление расходов 4.11 «Реконструкция автомобильной дороги по ул. Н. Островского на участке от ул. Революции до ул. Белинского»	ДДБ	бюджет города Перми	85,0	0,0	0,0	0,0	0,0	85,00
Муниципальный проект 5 «Обустройство сетей наружного освещения»	-	бюджет города Перми	179 288,0	179 612,3	185 486,1	180 000,0	180 000,0	904 386,4
Направление расходов 5.1 «Обустройство сетей наружного освещения»	ДДБ	бюджет города Перми	179 288,0	179 612,3	185 486,1	180 000,0	180 000,0	904 386,4

1	2	3	4	5	6	7	8	9
	администрация Дзержинского района города Перми (далее – АДР)	бюджет города Перми	4 052,1	2 314,4	2 314,4	2 314,4	2 314,4	13 309,7
	администрация Индустриального района города Перми (далее – АИР)	бюджет города Перми	2 054,9	2 054,9	2 054,9	2 054,9	2 054,9	10 274,5
	администрация Кировского района города Перми (далее – АКР)	бюджет города Перми	2 553,6	2 553,6	2 553,6	2 553,6	2 553,6	12 768,0
	администрация Орджоникидзевского района города Перми (далее – АОР)	бюджет города Перми	6 514,5	3 454,2	3 454,2	3 454,2	3 454,2	20 331,3
	администрация поселка Новые Ляды города Перми (далее – АНЛ)	бюджет города Перми	606,8	606,8	606,8	606,8	606,8	3 034,0
Направление расходов 1.2 «Ремонт тротуаров, пешеходных дорожек и газонов вдоль тротуаров, пешеходных дорожек»	ДДБ	бюджет города Перми	102 201,6	55 300,3	52 215,8	52 215,8	52 215,8	314 149,3
Направление расходов 1.3 «Реализация мер по обеспечению транспортной безопасности искусственных дорожных сооружений»	ДДБ	бюджет города Перми	173 159,6	86 919,1	126 375,0	126 375,0	126 375,0	639 203,7

1	2	3	4	5	6	7	8	9
Направление расходов 1.4 «Содержание, обслуживание и установка технических средств организации дорожного движения улично-дорожной сети в границах городского округа»	ДДБ	бюджет города Перми	182 137,2	182 137,2	182 137,2	182 137,2	182 137,2	910 686,0
Направление расходов 1.5 «Организация функционирования и контроля за использованием парковок на автомобильных дорогах общего пользования местного значения»	ДДБ	бюджет города Перми	174 600,2	77 777,6	73 723,6	70 779,8	70 779,8	467 661,0
Направление расходов 1.6 «Капитальный ремонт автомобильных дорог и искусственных дорожных сооружений»	ДДБ	бюджет города Перми	276 617,8	44 621,7	877 455,6	554 119,0	554 119,0	2 306 933,1
Направление расходов 1.7 «Обеспечение деятельности (оказание услуг, выполнение работ) муниципальных учреждений (организаций)»	ДДБ	бюджет города Перми	79 888,0	85 586,4	85 586,4	66 925,3	66 925,3	384 911,4
Комплекс процессных мероприятий 2 «Обеспечение содержания, текущего и капитального ремонта сетей наружного освещения»	-	бюджет города Перми	464 092,2	450 699,1	435 879,0	317 739,4	317 739,4	1 986 149,1
Направление расходов 2.1 «Содержание и ремонт сетей наружного освещения»	ДДБ	бюджет города Перми	310 423,0	317 739,4	317 739,4	317 739,4	317 739,4	1 581 380,6
Направление расходов 2.2 «Ремонт сетей наружного освещения»	ДДБ	бюджет города Перми	122 658,9	119 840,4	118 139,6	0,0	0,0	360 638,9
Направление расходов 2.3 «Содержание сетей наружного освещения на автомобильных дорогах города Перми»	ДДБ	бюджет города Перми	26 098,3	13 119,3	0,0	0,0	0,0	39 217,6
Направление расходов 2.4 «Повышение фонда оплаты труда»	ДДБ	бюджет города Перми	4 912,0	0,0	0,0	0,0	0,0	4 912,0

1	2	3	4	5	6	7	8	9
Комплекс процессных мероприятий 3 «Организация благоустройства территории города Перми»	-	бюджет города Перми	1 135 040,6	1 097 032,1	848 937,6	855 084,7	855 084,7	4 791 179,7
Направление расходов 3.1 «Содержание и ремонт объектов и элементов благоустройства»	ДДБ	бюджет города Перми	500 527,1	466 810,8	437 146,4	437 146,4	437 146,4	2 278 777,1
Направление расходов 3.2 «Содержание земель, не принадлежащих физическим и (или) юридическим лицам, уборка водоохраных зон»	ДДБ	бюджет города Перми	54 102,4	54 362,1	54 362,1	54 362,1	54 362,1	271 550,8
Направление расходов 3.3 «Капитальный ремонт объектов и элементов благоустройства»	ДДБ	бюджет города Перми	10 533,7	312 760,1	93 852,9	100 000,0	100 000,0	617 146,7
Направление расходов 3.4 «Содержание и ремонт пешеходных мостиков, лестниц на территориях общего пользования города Перми»	ДДБ	бюджет города Перми	43 099,7	43 099,7	43 099,7	43 099,7	43 099,7	215 498,5
Направление расходов 3.5 «Мероприятия по демонтажу самовольно установленных и незаконно размещенных движимых объектов»	АЛР	бюджет города Перми	1 727,8	1 782,8	1 782,8	1 782,8	1 782,8	8 859,0
	АСР	бюджет города Перми	123,6	118,3	115,9	115,9	115,9	589,6
	АМР	бюджет города Перми	212,6	265,9	272,9	272,9	272,9	1 297,2
	АДР	бюджет города Перми	268,1	266,7	272,9	272,9	272,9	1 353,5
	АИР	бюджет города Перми	268,1	269,3	272,9	272,9	272,9	1 356,1
	АКР	бюджет города Перми	268,8	269,3	272,9	272,9	272,9	1 356,8
	АОР	бюджет города Перми	262,2	269,3	249,9	249,9	249,9	1 281,2
	АНЛ	бюджет города Перми	255,6	265,8	272,9	272,9	272,9	1 340,1
		бюджет города Перми	68,8	58,2	52,5	52,5	52,5	284,5

1	2	3	4	5	6	7	8	9
Направление расходов 4.4 «Эвакуация умерших из жилых помещений (при отсутствии супруга, близких родственников либо законного представителя умершего или при невозможности осуществить ими эвакуацию), а также с улиц, мест аварий и иных мест»	ДДБ	бюджет города Перми	900,0	900,0	900,0	900,0	900,0	4 500,0
Направление расходов 4.5 «Приведение в нормативное состояние мест погребения»	ДДБ	бюджет города Перми	100 000,0	104 701,4	0,0	0,0	0,0	204 701,4
Направление расходов 4.6 «Проектирование санитарно-защитных зон мест погребения»	ДДБ	бюджет города Перми	6 603,0	0,0	0,0	0,0	0,0	6 603,0
Направление расходов 4.7 «Организация охраны объектов незавершенного строительства (крематория)»	ДДБ	бюджет города Перми	1 253,5	0,0	0,0	0,0	0,0	1 253,5
Комплекс процессных мероприятий 5 «Обеспечение деятельности департамента дорог и благоустройства администрации города Перми и подведомственных ему учреждений»	-	бюджет города Перми	905 775,2	304 807,9	304 807,9	883 498,5	883 498,5	3 282 388,0
Направление расходов 5.1 «Обеспечение деятельности (оказание услуг, выполнение работ) муниципальных учреждений (организаций)»	ДДБ	бюджет города Перми	834 011,4	229 574,7	229 574,7	819 034,4	819 034,4	2 931 229,6
Направление расходов 5.2 «Содержание муниципальных органов города Перми»	ДДБ	бюджет города Перми	71 763,8	75 233,2	75 233,2	64 464,1	64 464,1	351 158,4



АДМИНИСТРАЦИЯ ГОРОДА ПЕРМИ ПОСТАНОВЛЕНИЕ

07.04.2025

№ 228

Об утверждении Положения о комиссии при территориальном органе администрации города Перми по разработке предложений в целях принятия решений от имени собственника помещений в многоквартирном доме, находящихся в собственности муниципального образования город Пермь

В соответствии с Жилищным кодексом Российской Федерации, Федеральным законом от 06 октября 2003 г. № 131-ФЗ «Об общих принципах организации местного самоуправления в Российской Федерации», Уставом города Перми

администрация города Перми ПОСТАНОВЛЯЕТ:

1. Утвердить прилагаемое Положение о комиссии при территориальном органе администрации города Перми по разработке предложений в целях принятия решений от имени собственника помещений в многоквартирном доме, находящихся в собственности муниципального образования город Пермь.

2. Территориальным органам администрации города Перми в течение 1 месяца со дня вступления в силу настоящего постановления создать комиссию при территориальном органе администрации города Перми по разработке предложений в целях принятия решений от имени собственника помещений в многоквартирном доме, находящихся в собственности муниципального образования город Пермь, и утвердить ее состав.

3. Настоящее постановление вступает в силу со дня официального обнародования посредством официального опубликования в печатном средстве массовой информации «Официальный бюллетень органов местного самоуправления муниципального образования город Пермь».

4. Управлению по общим вопросам администрации города Перми обеспечить обнародование настоящего постановления посредством официального опубликования в печатном средстве массовой информации «Официальный бюллетень органов местного самоуправления муниципального образования город Пермь».

5. Информационно-аналитическому управлению администрации города Перми обеспечить обнародование настоящего постановления посредством официального опубликования в сетевом издании «Официальный сайт муниципального образования город Пермь www.gorodperm.ru».

6. Контроль за исполнением настоящего постановления возложить на заместителя главы администрации города Перми Балахнина А.А.

Глава города Перми

Э.О. Соснин

УТВЕРЖДЕНО
постановлением администрации
города Перми
от 07.04.2025 № 228

ПОЛОЖЕНИЕ о комиссии при территориальном органе администрации города Перми по разработке предложений в целях принятия решений от имени собственника помещений в многоквартирном доме, находящихся в собственности муниципального образования город Пермь

I. Общие положения

1.1. Комиссия при территориальном органе администрации города Перми по разработке предложений в целях принятия решений от имени собственника помещений в многоквартирном доме, находящихся в собственности муниципального образования город Пермь (далее – Комиссия), является постоянно действующим коллегиальным консультативным, совещательным органом, решения которого носят рекомендательный характер.

1.2. Комиссия создается в целях выработки предложений при принятии решений от имени собственника помещений в многоквартирном доме в части:

инициирования и участия в общих собраниях собственников помещений в многоквартирном доме и общих собраниях членов товарищества собственников жилья в соответствии с законодательством;

созыва общего собрания собственников помещений в многоквартирном доме в случаях, установленных законодательством;

обеспечения участия представителя территориального органа администрации города Перми в общем собрании собственников помещений в многоквартирном доме.

1.3. Комиссия в своей деятельности руководствуется Конституцией Российской Федерации, Федеральными законами и иными нормативными правовыми актами Российской Федерации, Пермского края (области), правовыми актами города Перми и настоящим Положением.

II. Основные направления деятельности Комиссии

2.1. Комиссия в пределах своей компетенции осуществляет деятельность по следующим основным направлениям:

2.1.1. обсуждение вопросов, относящихся к полномочиям собственника помещений в многоквартирном доме, находящихся в собственности муниципального образования город Пермь;

2.1.2. выработка предложений в целях принятия решений от имени собственника помещений в многоквартирном доме, находящихся в собственности муниципального образования город Пермь.

III. Полномочия Комиссии

3.1. Комиссия для выполнения возложенных на нее задач имеет право:

3.1.1. рассматривать на заседаниях вопросы, отнесенные к компетенции общего собрания собственников помещений в многоквартирном доме;

3.1.2. запрашивать и получать в установленном порядке информацию, необходимую для работы Комиссии, а также приглашать и заслушивать на заседаниях Комиссии руководителей муниципальных учреждений города Перми, представителей исполнительных органов государственной власти, депутатов Пермской городской Думы, представителей функциональных и территориальных органов, функциональных подразделений администрации города Перми, общественных организаций и объединений;

3.1.3. при необходимости привлекать в качестве экспертов специалистов, научных работников, представителей функциональных и территориальных органов, функциональных подразделений администрации города Перми, иных организаций по вопросам, требующим при рассмотрении дополнительной информации или специальных познаний;

3.1.4. принимать в пределах компетенции решения рекомендательного характера.

IV. Порядок деятельности Комиссии

4.1. Персональный состав Комиссии утверждается приказом руководителя территориального органа администрации города Перми. В состав Комиссии включаются представители территориального органа администрации города Перми, функциональных органов администрации города Перми, муниципальных учреждений администрации города Перми.

4.2. Общий численный состав Комиссии – не менее 5 и не более 9 человек, из них не более 3 представителей функциональных органов администрации города Перми, муниципальных учреждений администрации города Перми.

4.3. В состав Комиссии входят председатель, заместитель председателя, секретарь, члены Комиссии.

4.4. Председателем Комиссии является первый заместитель (заместитель) руководителя территориального органа администрации города Перми, организующий работу в сфере жилищно-коммунального хозяйства.

4.5. Председатель Комиссии:

осуществляет общее руководство, определяет место и время проведения заседаний, утверждает повестку дня заседаний Комиссии;

председательствует на заседаниях Комиссии;

подписывает протоколы заседаний Комиссии;

дает поручения членам Комиссии;

обеспечивает контроль за исполнением поручений членами Комиссии;

вносит предложения по изменению состава Комиссии.

4.6. Заместителем председателя Комиссии является начальник отдела территориального органа администрации города Перми, выполняющий функции по реализации полномочий в сфере жилищно-коммунального хозяйства, который исполняет обязанности председателя во время его отсутствия.

Заседания Комиссии проводятся по мере необходимости.

4.7. Заседание Комиссии считается правомочным, если на нем присутствует более половины состава Комиссии.

4.8. Решения принимаются простым большинством голосов от числа присутствующих на заседании членов Комиссии. При равенстве голосов голос председателя Комиссии (в его отсутствие – заместителя председателя Комиссии) является решающим.

Секретарь Комиссии не имеет права голоса.

4.9. Решения Комиссии оформляются протоколом, который подписывается председателем Комиссии (председательствующим) и секретарем Комиссии, и носят рекомендательный характер.

4.10. Организационно-техническое обеспечение деятельности Комиссии осуществляет секретарь Комиссии, который извещает председателя, заместителя председателя, членов Комиссии о месте и времени проведения заседания Комиссии, ведет протоколы, подготавливает проекты решений Комиссии, доводит решения Комиссии до председателя, заместителя председателя, членов Комиссии.

ПРАВОВЫЕ АКТЫ ТЕРРИТОРИАЛЬНЫХ ОРГАНОВ АДМИНИСТРАЦИИ ГОРОДА ПЕРМИ



АДМИНИСТРАЦИЯ ГОРОДА ПЕРМИ

ГЛАВА АДМИНИСТРАЦИИ
ИНДУСТРИАЛЬНОГО РАЙОНА

РАСПОРЯЖЕНИЕ

07.04.2025

№ 059-16-01-03-42

О создании комиссии Индустриального района города Перми по установлению фактов проживания граждан Российской Федерации, иностранных граждан и лиц без гражданства в жилых помещениях, находящихся в зоне чрезвычайной ситуации, нарушения условий их жизнедеятельности и утраты ими имущества в результате чрезвычайных ситуаций, террористических актов и (или) при пресечении террористических актов правомерными действиями

В соответствии с Типовым положением о территориальном органе администрации города Перми, утвержденным решением Пермской городской Думы от 29 января 2013 г. № 7, Постановлением администрации города Перми от 24 марта 2021 г. № 192 (в редакции от 19.03.2024 № 200) «Об утверждении Типового положения о комиссии по установлению фактов проживания граждан Российской Федерации, иностранных граждан и лиц без гражданства в жилых помещениях, находящихся в зоне чрезвычайной ситуации, нарушения условий их жизнедеятельности и утраты ими имущества в результате чрезвычайных ситуаций, террористических актов и (или) при пресечении террористических актов правомерными действиями»:

1. Создать комиссию Индустриального района города Перми по установлению фактов проживания граждан Российской Федерации, иностранных граждан и лиц без гражданства в жилых помещениях, находящихся в зоне чрезвычайной ситуации, нарушения условий их жизнедеятельности и утраты ими имущества в результате чрезвычайных ситуаций, террористических актов и (или) при пресечении террористических актов правомерными действиями.

2. Утвердить прилагаемый состав комиссии Индустриального района города Перми по установлению фактов проживания граждан Российской Федерации, иностранных граждан и лиц без гражданства в жилых помещениях, находящихся в зоне чрезвычайной ситуации, нарушения условий их жизнедеятельности и утраты ими имущества в результате чрезвычайных ситуаций, террористических актов и (или) при пресечении террористических актов правомерными действиями.

3. Комиссии в своей деятельности руководствоваться Типовым положением о комиссии по установлению фактов проживания граждан Российской Федерации, иностранных граждан и лиц без гражданства в жилых помещениях, находящихся в зоне чрезвычайной ситуации, нарушения условий их жизнедеятельности и утраты ими имущества в

результате чрезвычайных ситуаций, террористических актов и (или) при пресечении террористических актов правомерными действиями утвержденным постановлением администрации города Перми от 24 марта 2021 г. № 192. (в ред. от 19.03.2024 № 200).

4. Признать утратившим силу распоряжения главы администрации Индустриального района г. Перми от 11 июня 2024 г. № 059-16-01-03-101 «О создании комиссии Индустриального района города Перми по установлению фактов проживания граждан Российской Федерации, иностранных граждан и лиц без гражданства в жилых помещениях, находящихся в зоне чрезвычайной ситуации, нарушения условий их жизнедеятельности и утраты ими имущества в результате чрезвычайных ситуаций, террористических актов и (или) при пресечении террористических актов правомерными действиями».

5. Общему отделу администрации Индустриального района города Перми обеспечить обнародование настоящего распоряжения в печатном средстве массовой информации «Официальный бюллетень органов местного самоуправления муниципального образования город Пермь».

6. Настоящее распоряжение вступает в силу со дня официального обнародования в печатном средстве массовой информации «Официальный бюллетень органов местного самоуправления муниципального образования город Пермь».

7. Контроль за исполнением настоящего распоряжения возложить на первого заместителя главы администрации Индустриального района города Перми Сенокосова А.К.

А.Н. Полудницын

УТВЕРЖДЕН
распоряжением главы администрации
Индустриального района города Перми
от 07.04.2025 № 059-16-01-03-42

СОСТАВ

комиссии Индустриального района города Перми по установлению фактов проживания граждан Российской Федерации, иностранных граждан и лиц без гражданства в жилых помещениях, находящихся в зоне чрезвычайной ситуации, нарушения условий их жизнедеятельности и утраты ими имущества в результате чрезвычайных ситуаций, террористических актов и (или) при пресечении террористических актов правомерными действиями

Председатель:

Сенокосов Александр Константинович - первый заместитель главы администрации Индустриального района города Перми

Заместитель председателя:

Старцев Александр Игоревич - заместитель главы администрации Индустриального района города Перми

Секретарь:

Бузорин Сергей Алексеевич - консультант отдела по взаимодействию с административными органами администрации Индустриального района города Перми

Члены комиссии:

Попова Марина Николаевна - начальник юридического отдела администрации Индустриального района города Перми

Панькова Светлана Викторовна - начальник отдела градостроительства, земельных и имущественных отношений администрации Индустриального района города Перми

Ремизова Татьяна Александровна - начальник финансово-экономического отдела администрации Индустриального района города Перми

Ситкин Никита Иванович - начальник отдела жилищно-коммунального хозяйства и жилищных отношений администрации Индустриального района города Перми

Ошев
Юрий Александрович

- начальник отдела по взаимодействию с административными органами администрации Индустриального района города Перми

Куликов
Эдуард Геннадьевич

- заместитель начальника отдела полиции № 2 (дислокация - Индустриальный район) Управления МВД России по городу Перми (по согласованию)

Бартоломей
Дмитрий Юрьевич

- директор МКУ «Содержание объектов благоустройства» администрации города Перми (по согласованию)

РАЗДЕЛ ВТОРОЙ ОФИЦИАЛЬНАЯ ИНФОРМАЦИЯ

Заключение о результатах общественных обсуждений от «03» апреля 2025 г. № 8-дпт

Настоящее заключение подготовлено департаментом градостроительства и архитектуры администрации города Перми на основании протокола общественных обсуждений от «02» апреля 2025 г. № 8-дпт по проекту планировки территории, ограниченной ул. Уинской, ул. Июльской, ул. Сакко и Ванцетти в Мотовилихинском районе города Перми.

Количество участников общественных обсуждений, принявших участие в общественных обсуждениях, составило: 0 человек.

По результатам рассмотрения замечаний и предложений участников общественных обсуждений, постоянно проживающих на территории, в пределах которой проведены общественные обсуждения, установлено:

№	Содержание внесенных предложений/замечаний	Выводы по результатам рассмотрения предложения, поступившего от участника общественных обсуждений	Аргументированные рекомендации организатора общественных обсуждений о целесообразности (нецелесообразности) учета внесенных предложений и замечаний
1	отсутствует		

По результатам рассмотрения замечаний и предложений иных участников общественных обсуждений установлено:

№	Содержание внесенных предложений/замечаний	Выводы по результатам рассмотрения предложения, поступившего от участника общественных обсуждений	Аргументированные рекомендации организатора общественных обсуждений о целесообразности (нецелесообразности) учета внесенных предложений и замечаний
1	отсутствует		

Процедура общественных обсуждений соблюдена.

Лебедева Анна Вадимовна,
начальник департамента градостроительства
и архитектуры администрации города Перми

**Заключение о результатах общественных обсуждений
от «03» апреля 2025 г. № 4-дпт**

Настоящее заключение подготовлено департаментом градостроительства и архитектуры администрации города Перми на основании протокола общественных обсуждений от «31» марта 2025 г. № 4-дпт по проекту планировки территории и проекта межевания территории, ограниченной зданием по ул. Дружбы, 27, зданием по ул. Дружбы, 25, зданием по ул. Дружбы, 21, зданием по ул. Технической, 10, зданием по ул. Студенческой, 20, зданием по ул. Студенческой, 22, зданием по ул. Студенческой, 26, ул. Студенческой, зданием по ул. Студенческой, 30, зданием по ул. Студенческой, 28, зданием по ул. Крулуской, 47, зданием по ул. Крулуской, 45 в Мотовилихинском районе города Перми.

Количество участников общественных обсуждений, принявших участие в общественных обсуждениях, составило: 16 человек.

По результатам рассмотрения замечаний и предложений участников общественных обсуждений, постоянно проживающих на территории, в пределах которой проведены общественные обсуждения, установлено:

№	Содержание внесенных предложений/ замечаний	Выводы по результатам рассмотрения, предложения, поступившего от участника общественных обсуждений	Аргументированные рекомендации организатора общественных обсуждений (нецелесообразности учета внесенных предложений и замечаний)
1	2	3	4
1	<p>Предложения/ замечания</p> <p>Замечание: указанное планировочное решение предусматривает изъятие части земельного участка с КН 59:01:4311001:31 по адресу: ул. Студенческая, 28 и прокладку на его территории дороги.</p> <p>Замечание: указанное Верховный суд РФ в определении № 309-КГ15-5924 по делу № А07-21632/2013 (вошло в Обзор судебной практики 13 апреля 2016 года) указал: «...под государственным или муниципальными нуждами понимаются потребности публично-правового образования, удовлетворение которых направлено на достижение интересов общества (общественно полезных целей), осуществить которые невозможно без изъятия имущества, находящегося в частной собственности. Собственно, принудительное изъятие не может производиться только или преимущественно в целях получения выгоды другими частными субъектами, деятельность которых лишь опосредованно служит интересам общества».</p> <p>В рассматриваемом проекте ущемлены интересы собственников земельного участка 59:01:4311001:31, а также собственников МКД по адресу: ул. Студенческая, 30.</p>	<p>Не учтено</p>	<p>Считаем нецелесообразным учитывать, так как проектом планировки территории и проектом межевания территории резервирование и (или) изъятие земельных участков для государственных или муниципальных нужд не предусмотрено</p>

1		3	4
	<p>Изымаемая территория используется собственниками домов 28 и 30 в соответствии с сервитутом. Дом 30 не имеет собственного земельного участка, где могли бы установлены детская площадка и парковочные места, в связи с чем было принято протокольно предоставить данную территорию на праве пользования.</p> <p>Проект планировки не содержит расчетов затрат относительно переноса ограждений, пересадку и высадку зеленых насаждений, засаженных в рамках программы. Целесообразнее, без дополнительных затрат и ущемления прав собственников, использовать уже существующую дорогу, прилегающую к дому 26 по ул. Студенческая.</p>		

По результатам рассмотрения замечаний и предложений иных участников общественных обсуждений установлено:

№	Содержание внесенных предложений/ замечаний	Выводы по результатам рассмотрения предложения, поступившего от участника общественных обсуждений	Аргументированные рекомендации организатора общественных обсуждений (не-целесообразности учета целесообразности внесенных предложений и замечаний)
1	2	3	4
1	<p>Предложения/ замечания</p> <p>Замечание: указанное планировочное решение предусматривает изъятие части земельного участка с КН 59:01:4311001:31 по адресу: ул. Студенческая, 28 и прокладку на его территории дороги.</p>	<p>Не учтено</p>	<p>Считаем нецелесообразным учитывать, так как проектом планировки территории и проектом межевания территории резервирование и (или) изъятие земельных участков для государственных или муниципальных нужд не предусмотрено</p>
1	<p>Пункт, абзац подпункт, абзац (структурная единица проекта)</p> <p>Рисунок 6 Лист 14 глава 2 пункт 2.2. Обоснование определения границ зон планировочного размещения объектов капитального строительства. Этапы (очередность) планируемого развития территории</p>		
	<p>Обоснование внесенных предложений/ замечаний</p> <p>Верховный суд РФ в определении № 309-КГ15-5924 по делу № А07-21632/2013 (вошло в Обзор судебной практики 13 апреля 2016 года) указал: «...под государственными или муниципальными нуждами понимаются потребности публично-правового образования, удовлетворение которых направлено на достижение интересов общества (общественно полезных целей), осуществить которые невозможно без изъятия имущества, находящегося в частной собственности. Собственно, принудительное изъятие не может проводиться только или преимущественно в целях</p>		

1	2	3	4
	<p>получения выгоды другими частными субъектами, деятельность которых лишь опосредованно служит интересам общества».</p> <p>В рассматриваемом проекте ущемлены интересы собственников земельного участка 59:01:4311001:31, а также собственников МКД по адресу: ул. Студенческая, 30. Изымаемая территория используется собственниками домов 28 и 30 в соответствии с сервитутом. Дом 30 не имеет собственного земельного участка, где могли бы установлены детская площадка и парковочные места, в связи с чем было принято протокольно предоставить данную территорию на праве пользования.</p> <p>Проект планировки не содержит расчетов затрат относительно переноса ограждений, пересадку и высадку зеленых насаждений, засаженных в рамках программы.</p> <p>Целесообразнее, без дополнительных затрат и ущемления прав собственников, использовать уже существующую дорогу, прилегающую к дому 26 по ул. Студенческая.</p>		

Процедура общественных обсуждений соблюдена.

Лебедева Анна Вадимовна,
начальник департамента градостроительства
и архитектуры администрации города Перми

**Заключение о результатах общественных обсуждений
от «08» апреля 2025 г. № 6-урв**

Настоящее заключение подготовлено департаментом градостроительства и архитектуры администрации города Перми на основании протокола общественных обсуждений от «07» апреля 2025 г. № 6-урв по проекту решения о предоставлении разрешения на условно разрешенный вид использования земельного участка с кадастровым номером 59:01:4011323:265 и объекта капитального строительства с кадастровым номером 59:01:4011323:31 – «деловое управление (4.1)», «магазина (4.4)», расположенных в территориальной зоне индивидуальной жилой застройки городского типа (Ж-4) по ул. Кувинской в Мотовилихинском районе города Перми.

Количество участников общественных обсуждений, принявших участие в общественных обсуждениях, составило: 10 человек.

По результатам рассмотрения замечаний и предложений участников общественных обсуждений, постоянно проживающих на территории, в пределах которой проведены общественные обсуждения, установлено:

№	Содержание внесенных предложений/замечаний	Выводы по результатам рассмотрения предложения, поступившего от участника общественных обсуждений	Аргументированные рекомендации организатора общественных обсуждений о целесообразности (нецелесообразности) учета внесенных предложений и замечаний
1	отсутствует		

По результатам рассмотрения замечаний и предложений иных участников общественных обсуждений установлено:

№	Содержание внесенных предложений/замечаний	Выводы по результатам рассмотрения предложения, поступившего от участника общественных обсуждений	Аргументированные рекомендации организатора общественных обсуждений о целесообразности (нецелесообразности) учета внесенных предложений и замечаний
1	2	3	4
1	По адресу: г. Пермь, ул. Кувинская, 28 на территории земельного участка собираются построить торговые площади. Значит там будут размещены мусорные баки, парковки для машин. Водоотведение будет в большом объеме. Это приведет к засору канализационных труб. Эта канализация была проведена за счет личных средств и обслуживаем ее мы сами. Я против постройки магазина.	Учено	Считаем целесообразным учитывать данную информацию при проведении заседания комиссии по результатам общественных обсуждений.

1		3	4
2	<p>Я категорически не согласна о переводе земельного участка под коммерческую структуру – постройка магазина и площадки ТБО, где будет грязь, мусор и антисанитария. Первоначально этот земельный участок приобретался под строительство дома, об этом уверил хозяин всех соседей. Нам не нужны здесь магазины, их сейчас уже достаточно везде и в округе. Мы хотим спокойствия и тишины.</p> <p><i>Людмила Александровна ООО "Новосор-Трикалава" Гуверу Констатиничу Анатолю Владимировичу Светлане Владимировне</i></p> <p><i>договор № 03/134/13 от 26.02.2009.</i></p> <p><i>Уважаемый Константин Анатольевич, с 2007г. мы были газейные двором, членивками в м/р-н Запруд, построяли газейную кухню кухню, которую продали в техникум и поговорили ее по суду, при этом ежегодно, за собственными средствами ее обслуживали. В 2011г. к собственникам казначейский сформирова собственники земельного участка по ул. Рубиновая 28 с просьбой о покупке его газейного дома к нашей газейной на ул. Рубиновая 28 дали согласие, погудеб- вовав, что у них большая семья – 4 детей. Свое, собственники земельного участка по ул. Рубиновая 28 мыши идуемше раны и поют построять больницу улицы.</i></p>	Учтено	Считаем целесообразным учитывать данную информацию при проведении заседания комиссии по результатам общественных обсуждений.

1	2	3	4
	<p>я и ел масла, с шиком минувших, и погу оторвать дачное мной елмасеи на рожереесеи наворовасеи на елсеи намажураимоний елселемел. Блук к укареимий врасеи филми оуфта елвасеи, погу родавилеи, что елва-- мудимоний колодис на цифраловое гор-- рилтсри по ут. Рубимека дх - был наворовуи еи елселемелмикии и елвасеи все елселемел вогу елселемел в колорди, в елселемел по елселемел будет дачеи елселемел и елселемел и на елселемел елселемел евои елселемел елселемел елселемел еелселемелмикии, а ма елселемел еелселемелмикии. Елселемел елселемел еелселемел е елселемел елселемел.</p> <p style="text-align: right;">2.04.2025 /Горавилеи. В.А</p>		



1		2	4	
3	<p>Настоящим заявляю о личном несогласии с намерениями собственника участка по адресу: Кувинская/Лядовская 28/75 изменить вид разрешенного использования с вида «под ИЖС» на вид «под строительство коммерческих объектов недвижимости». При согласовании изменений собственник планирует строительство на участке торгового павильона, автостоянки и контейнерной площадки для ТБО. При полном отсутствии социальной значимости объект будет являться источником загрязнения среды обитания (загазованность, пыль, шум, мусор, разливы нефтепродуктов, насекомые, грызуны – переносчики опасных инфекций).</p> <p>Цель и причины несогласия – сохранить существующий уровень экологической безопасности и комфортной среды обитания проживающих на смежных участках людей. Сохранить возможность выращивать и безопасно употреблять продукцию с огородов. Поэтому строительство коммерческих объектов недвижимости, сверх существующих, в данной локации считаю токсичным и опасным для экологии и здоровья.</p>	Учено	Считаю целесообразным учитывать данную информацию при проведении заседания комиссии по результатам общественных обсуждений.	
4	<p>На предмет предоставления разрешения на условно разрешенный вид использования земельного участка: «деловое управление (4.1)», «магазины (4.4)» в территориальной зоне ИЖС с кадастровым номером 59:01:4011323:265 и объекта капитального строительства с кадастровым номером 59:01:4011323:31 по адресу: ул. Кувинская, 28 категорически не согласен.</p> <p>В нашем квартале, где все земельные участки находятся в ИЖС, есть желающие использовать их не по назначению: ул. Лядовская, 77 и ул. Кувинская, 28, на что все проживающие здесь собственники жилья против.</p>	Учено	Считаю целесообразным учитывать данную информацию при проведении заседания комиссии по результатам общественных обсуждений.	
5	<p>На предмет предоставления разрешения на условно разрешенный вид использования земельного участка: «деловое управление (4.1)», «магазины (4.4)» в территориальной зоне ИЖС с кадастровым номером 59:01:4011323:265 и объекта капитального строительства с кадастровым номером 59:01:4011323:31 по адресу: ул. Кувинская, 28 – не согласен.</p> <p>Прошу комиссию учесть мнение соседей в районе данного земельного участка. В нашем районе достаточно много магазинов. Зона выгрузки и погрузки создаст неудобства для соседей частных домов. Я не согласен использование данного участка под коммерцию.</p>	Учено	Считаю целесообразным учитывать данную информацию при проведении заседания комиссии по результатам общественных обсуждений.	
6	<p>По информации жителей микрорайона Запруд на территории земельного участка по адресу: г. Пермь, ул. Кувинская, 28 собираться построить торговые площади, соответственно увеличится интенсивность движения транспорта, увеличится поток людей, движение большегрузных машин для разгрузки и погрузки товара будет создавать шум и неудобства. Я против строительства торговых площадей по адресу: ул. Кувинская, 28 и использования участка не по назначению.</p>	Учено	Считаю целесообразным учитывать данную информацию при проведении заседания комиссии по результатам общественных обсуждений.	

1	<p>2</p> <p>На предмет предоставления разрешения на условно разрешенный вид использования земельного участка: «деловое управление (4.1)», «магазины (4.4)» в территориальной зоне ИЖС с кадастровым номером 59:01:4011323:265 и объекта капитального строительства с кадастровым номером 59:01:4011323:31 по адресу: ул. Кувинская, 28 мы не согласны. В нашем квартале, где все земельные участки находятся в ИЖС, есть желающие использовать их не по назначению: ул. Лядовская, 77 и ул. Кувинская, 28, на что все проживающие здесь и собственники не согласны и постоянно пишут и в городские власти, и Президенту РФ.</p> <p>И опять обман, новый собственник по адресу: ул. Кувинская, 28 сказала всем, что будет строить жилой дом, а на самом деле просит смену пользования земельного участка.</p> <p>У нас есть уже опыт с содержанием соседнего участка по адресу: ул. Лядовская, 77, где огромное помещение несколько 1000 кв.м с постоянно работающими станками и заезжающими фурами, с антенной, обвешанной сотовой аппаратурой и арендой разваливающегося дома. За участком никто не следит и вряд ли налоги платит. В данного участка постоянно бегут крыши и хомяки. Собственник участка Васина Татьяна, она же и бывшая собственница участка по адресу: ул. Кувинская, 28. В данной ситуации с изменением статуса земельного участка, собственники частной канализации отзывают свои подписи на подключение.</p>	3	4
7		Учено	Считаем целесообразным учитывать данную информацию при проведении заседания комиссии по результатам общественных обсуждений.

1	2	3	4
	<p>Главному инженеру ООО Новогор-Прикамье Гусеву Константину Аткиновичу от Бородина Вадима Георгиевича</p> <p>Уважаемый Константин Аткинович с 2007года жители частных домов в микро районе Запруд построили частную канализацию, которую сдали и используем, при этом ежегодно в складчину за собственные средства ее обслуживаем.</p> <p>В 2024году к собственникам канализации обратился собственник земельного участка ул. Кувинская 28 с просьбой о подключении частного дома на земельном участке, на что ему мы дали согласие.</p> <p>Сей час собственник земельного участка ул Кувинская 28 меняет назначение земли и хочет построить не частный дом, а большой на весь земельный участок торговый центр.</p> <p>Я не согласен и хочу отозвать данное мной согласие.</p> <p>Еще к указанной выше причине отзыва согласия хотим добавить, что канализационный колодец на придомовой территории ул Кувинская 28 был поврежден её собственником, сточная канава вдоль дороги засыпана в результате чего грунтовые воды идут в центральную канализацию. При этом дорога у дома по ул Кувинская 28 постоянно в воде и ходить по ней невозможно. Собственники канализации в основном пенсионеры и им приходится копать чужую канаву чтобы канализация работала, и после всего этого за чей счет будет прочистка канализации?</p> <p>Фото данного участка прилагаю.</p> <p>С уважением Бородин В.Г.</p> <p><i>Приложение к заявлению 059-22-01-27-644 от 02.04.2025.</i></p>		



ООО «Новогор-Прикамье»
Входящий № 10 - 08943
01.04.2025 20 - Г.

1				3	4
					

1	2	3	4
8	<p>По информации жителей микрорайона Запруд на территории земельного участка по адресу: г. Пермь, ул. Кувинская, 28 собираются построить торговые площадки, соответственно мусорные баки и парковка для машин, соответственно, что будет нарушать, шум и мусорные баки.</p> <p>Я против постройки торговых площадей по адресу: ул. Кувинская, 28 и использовать участок не по назначению.</p>	Учтено	Считаем целесообразным учитывать данную информацию при проведении заседания комиссии по результатам общественных обсуждений.

Процедура общественных обсуждений соблюдена.

Лебедева Анна Вадимовна,
 начальник департамента градостроительства
 и архитектуры администрации города Перми

**Заключение о результатах общественных обсуждений
от «08» апреля 2025 г. № 8**

Настоящее заключение подготовлено департаментом градостроительства и архитектуры администрации города Перми на основании протокола общественных обсуждений от «07» апреля 2025 г. № 8 по проекту о внесении изменений в Правила землепользования и застройки города Перми, утвержденные решением Пермской городской Думы от 26 июня 2007 г. № 143 (далее – Правила), в части:

установления границ территориальной зоны объектов дошкольного, начального и среднего общего образования (ЦС-5) в отношении территорий в Ленинском районе города Перми;

дополнения перечня территориальных зон, установленного статьей 52 Правил, новой территориальной зоной объектов дошкольного, начального и среднего общего образования (ЦС-5);

дополнения градостроительных регламентов, установленных статьей 52.2 Правил, градостроительными регламентами территориальной зоны объектов дошкольного, начального и среднего общего образования (ЦС-5).

Количество участников общественных обсуждений, принявших участие в общественных обсуждениях, составило: 0 человек.

По результатам рассмотрения замечаний и предложений участников общественных обсуждений, постоянно проживающих на территории, в пределах которой проведены общественные обсуждения, установлено:

№	Содержание внесенных предложений/замечаний	Выводы по результатам рассмотрения предложения, поступившего от участника общественных обсуждений	Аргументированные рекомендации организатора общественных обсуждений о целесообразности (нецелесообразности) учета внесенных предложений и замечаний
1	отсутствует		

По результатам рассмотрения замечаний и предложений иных участников общественных обсуждений установлено:

№	Содержание внесенных предложений/замечаний	Выводы по результатам рассмотрения предложения, поступившего от участника общественных обсуждений	Аргументированные рекомендации организатора общественных обсуждений о целесообразности (нецелесообразности) учета внесенных предложений и замечаний
1	отсутствует		

Процедура общественных обсуждений соблюдена.

Лебедева Анна Вадимовна,
начальник департамента градостроительства
и архитектуры администрации города Перми

**Заключение о результатах общественных обсуждений
от «09» апреля 2025 г. № 7-урв**

Настоящее заключение подготовлено департаментом градостроительства и архитектуры администрации города Перми на основании протокола общественных обсуждений от «09» апреля 2025 г. № 7-урв по проекту решения о предоставлении разрешения на условно разрешенный вид использования земельных участков с кадастровыми номерами 59:01:4410002:115, 59:01:4410002:1, 59:01:4410002:2, 59:01:4410002:227, 59:01:4410002:27 и объекта капитального строительства с кадастровым номером 59:01:4410002:50 - «религиозное использование (3.7)», расположенных в территориальной зоне обслуживания и деловой активности городского центра (Ц-1) в Ленинском районе города Перми.

Количество участников общественных обсуждений, принявших участие в общественных обсуждениях, составило: 0 человек.

По результатам рассмотрения замечаний и предложений участников общественных обсуждений, постоянно проживающих на территории, в пределах которой проведены общественные обсуждения, установлено:

№	Содержание внесенных предложений/замечаний	Выводы по результатам рассмотрения предложения, поступившего от участника общественных обсуждений	Аргументированные рекомендации организатора общественных обсуждений о целесообразности (нецелесообразности) учета внесенных предложений и замечаний
1	отсутствует		

По результатам рассмотрения замечаний и предложений иных участников общественных обсуждений установлено:

№	Содержание внесенных предложений/замечаний	Выводы по результатам рассмотрения предложения, поступившего от участника общественных обсуждений	Аргументированные рекомендации организатора общественных обсуждений о целесообразности (нецелесообразности) учета внесенных предложений и замечаний
1	отсутствует		

Процедура общественных обсуждений соблюдена.

Лебедева Анна Вадимовна,
начальник департамента градостроительства
и архитектуры администрации города Перми

**ИЗМЕНЕНИЯ,
которые вносятся в Правила землепользования и застройки города Перми,
утвержденные решением Пермской городской Думы от 26 июня 2007 г. № 143**

1. В статье 49 установить границы территориальной зоны объектов дошкольного, начального и среднего общего образования (ЦС-5) в отношении территорий в Дзержинском районе города Перми.

Отображение границ территориальной зоны объектов дошкольного, начального и среднего общего образования (ЦС-5) в отношении территорий в Дзержинском районе города Перми, изложить в редакции согласно приложению к настоящим изменениям.

2. Пункт 2.1 статьи 52:

после абзаца:

«ЦС-4 Зона религиозных объектов»

дополнить абзацем следующего содержания:

«ЦС-5 Зона объектов дошкольного, начального и среднего общего образования».

3. Статью 52.2 дополнить абзацами следующего содержания:

«ЦС-5. Зона объектов дошкольного, начального и среднего общего образования.

Виды разрешенного использования земельных участков и объектов капитального строительства:

Основные виды разрешенного использования:

дошкольное, начальное и среднее общее образование (3.5.1),

спорт (5.1).

Вспомогательные виды разрешенного использования:

коммунальное обслуживание (3.1),

площадки для занятий спортом (5.1.3),

благоустройство территории (12.0.2).

Условно разрешенные виды использования:

обеспечение внутреннего правопорядка (8.3),

связь (6.8).

Минимальный размер земельного участка для всех видов разрешенного использования земельных участков - 1 кв. м, за исключением случаев, установленных настоящей статьей.

Максимальный размер земельного участка для всех видов разрешенного использования земельных участков - 10000000 кв. м, за исключением случаев, установленных настоящей статьей.

Предельный параметр разрешенного строительства, реконструкции объектов капитального строительства:

предельная высота зданий, строений - не более 6 этажей.

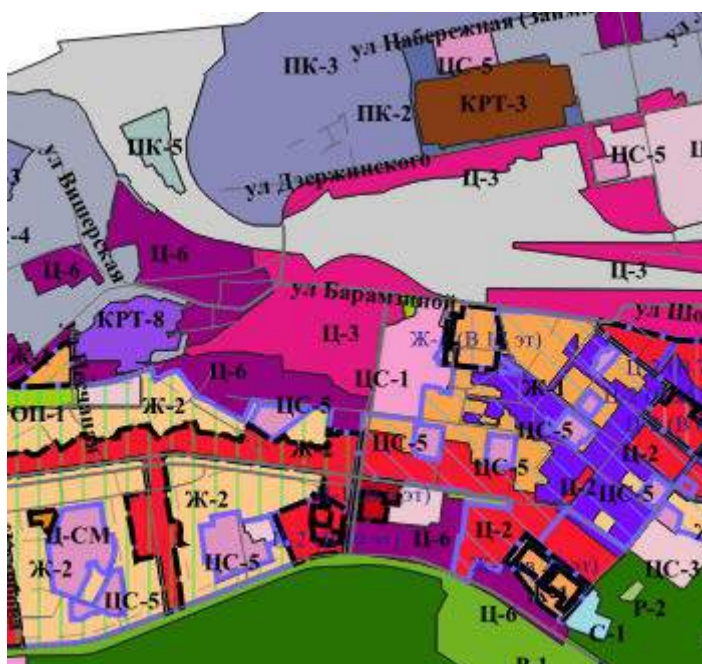
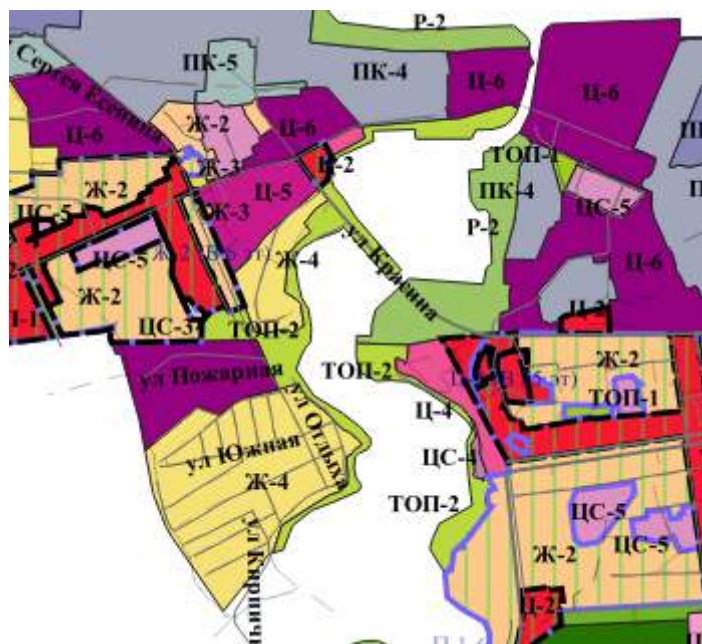
Данный предельный параметр разрешенного строительства, реконструкции объектов капитального строительства не действует в отношении территорий, для которых установлены подзоны с иными предельными параметрами высоты/этажности.

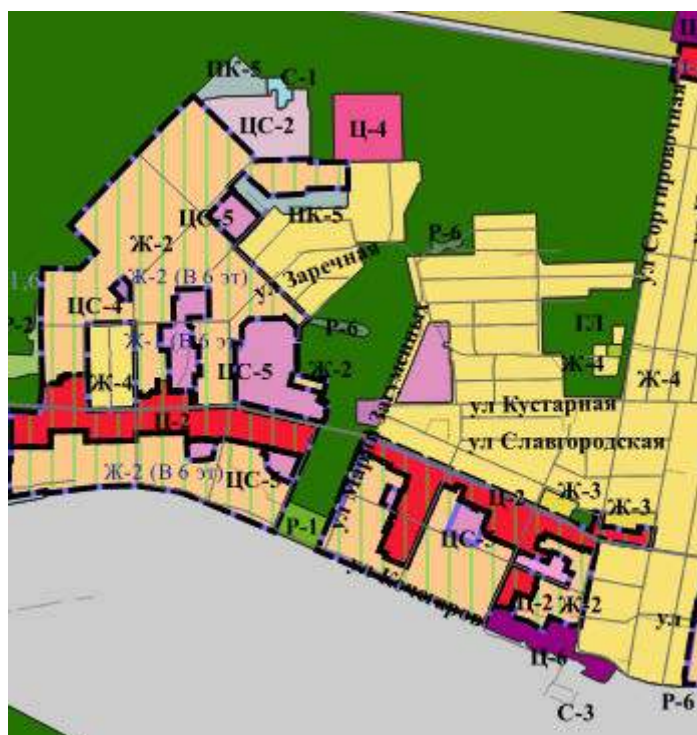
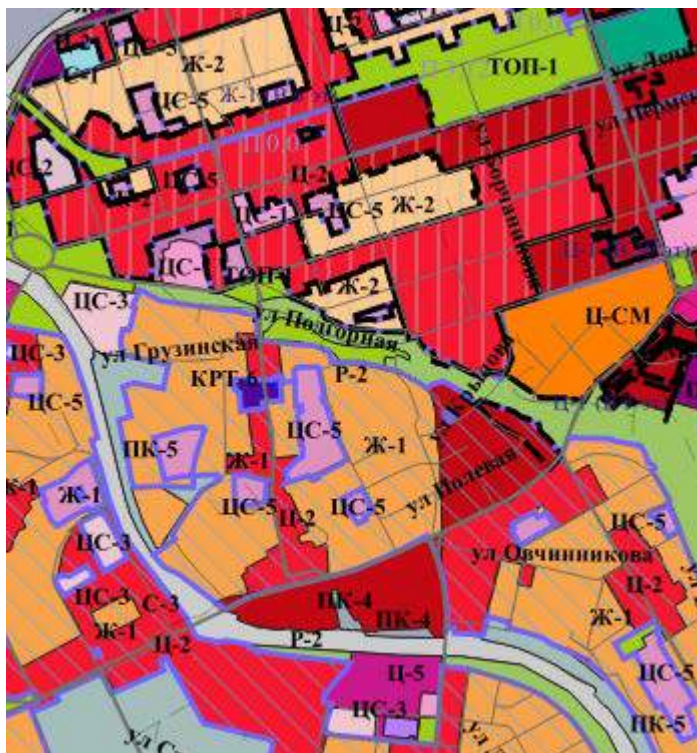
Максимальный процент застройки в границах земельного участка, определяемый как отношение суммарной площади земельного участка, которая может быть застроена, ко всей площади земельного участка, установлению не подлежит, за исключением случаев, установленных градостроительным регламентом настоящей территориальной зоны.

Максимальный выступ за красную линию нависающих частей здания наземных уровней, выступающих из плоскости наружной стены фасада здания на высоте не менее 4,5 м над территорией общего пользования, составляет не более 1,2 м от красной линии. В случаях, когда линия регулирования застройки отличается от красной линии, указанный выступ может быть произведен за линию регулирования застройки.».

Приложение
к изменениям, которые вносятся
в Правила землепользования
и застройки города Перми,
утвержденные решением Пермской
городской Думы
от 26 июня 2007 г. № 143

Изменение границ территориальной зоны объектов дошкольного, начального
и среднего общего образования (ЦС-5) в отношении территорий в Дзержинском районе города Перми







1:25000

Каталог координат

границ территориальной зоны объектов дошкольного, начального
и среднего общего образования (ЦС-5) в отношении территорий в Дзержинском районе города Перми

Система координат МСК-59

№	X	Y
1	517145,04	2224097,33
2	517120,07	2224109,80
3	517104,27	2224072,15
4	517091,91	2224043,22
5	517094,79	2224043,66
6	517148,19	2224042,54
7	517150,64	2224044,39
8	517149,67	2224095,04
1	517145,04	2224097,33
1	517014,74	2224172,26
2	517041,71	2224159,16
3	517043,38	2224158,38
4	517053,11	2224179,62
5	517054,40	2224182,47
6	517062,80	2224200,48
7	517074,91	2224225,09
8	517073,47	2224227,93
9	517078,74	2224240,98
10	517167,72	2224436,44

11	517153,26	2224442,24
12	517114,46	2224458,09
13	517087,45	2224469,92
14	516998,69	2224277,11
15	517019,66	2224267,65
16	517019,51	2224267,32
17	517012,43	2224252,32
18	516996,98	2224219,27
19	516981,16	2224185,46
20	516980,84	2224184,77
21	516986,97	2224181,91
22	516988,55	2224185,07
23	516997,19	2224180,83
1	517014,74	2224172,26
1	516633,16	2226008,69
2	516607,90	2226036,79
3	516606,79	2226027,28
4	516541,99	2226036,60
5	516543,25	2226046,89
6	516506,06	2226052,03
7	516501,22	2226009,80
8	516502,95	2226005,66
9	516499,65	2225982,69
10	516519,21	2225964,66
11	516554,80	2225959,14
12	516558,27	2225958,67
13	516618,46	2225950,45
14	516626,01	2225958,39
15	516629,55	2225983,91
16	516632,11	2226001,50
1	516633,16	2226008,69
1	516094,07	2225821,18
2	516204,28	2225805,99
3	516204,63	2225806,12
4	516256,66	2225824,72
5	516276,87	2225971,57
6	516282,72	2226013,26
7	516246,69	2226018,63
8	516195,29	2225982,58
9	516113,71	2225924,91
10	516112,14	2225920,80
11	516096,55	2225906,49
12	516084,70	2225895,62
13	516076,84	2225841,57

1	516094,07	2225821,18
1	516158,19	2226008,74
2	516165,16	2226058,20
3	516186,83	2226060,20
4	516189,64	2226076,28
5	516192,21	2226088,46
6	516189,34	2226091,80
7	516190,15	2226099,09
8	516191,55	2226106,98
9	516194,80	2226130,43
10	516183,27	2226132,16
11	516173,67	2226133,60
12	516161,54	2226137,42
13	516166,45	2226167,08
14	516178,44	2226164,96
15	516180,84	2226179,44
16	516201,17	2226176,39
17	516205,78	2226209,61
18	516206,22	2226212,51
19	516064,93	2226233,38
20	516064,49	2226230,48
21	516055,38	2226168,79
22	516104,86	2226146,33
23	516098,95	2226131,51
24	516094,43	2226127,93
25	516083,16	2226125,16
26	516083,57	2226122,61
27	516093,14	2226056,33
28	516098,48	2226018,27
29	516100,65	2226016,59
30	516115,43	2226014,35
31	516139,24	2226010,75
1	516158,19	2226008,74
1	516001,80	2226696,01
2	515999,14	2226690,19
3	515999,05	2226642,14
4	516010,13	2226621,36
5	516018,81	2226602,22
6	516004,16	2226601,28
7	516004,19	2226596,66
8	516002,14	2226577,36
9	515983,32	2226548,99
10	515982,03	2226516,16
11	516002,29	2226515,03

12	516039,06	2226513,11
13	516049,66	2226516,11
14	516048,62	2226520,84
15	516038,19	2226555,44
16	516032,86	2226573,62
17	516028,49	2226588,37
18	516029,99	2226589,09
19	516071,81	2226611,66
20	516143,37	2226650,28
21	516145,05	2226651,18
22	516148,78	2226677,35
23	516148,00	2226677,47
24	516147,96	2226677,22
25	516139,97	2226678,31
26	516058,32	2226689,37
27	516049,76	2226689,64
28	516041,00	2226689,86
29	516022,19	2226690,34
1	516001,80	2226696,01
1	516261,74	2226651,76
2	516214,55	2226659,47
3	516183,53	2226654,03
4	516154,09	2226640,15
5	516138,46	2226632,79
6	516136,55	2226618,97
7	516155,48	2226599,09
8	516171,60	2226596,20
9	516167,75	2226572,57
10	516167,63	2226571,48
11	516161,96	2226570,69
12	516159,27	2226569,12
13	516158,83	2226576,12
14	516134,63	2226574,96
15	516110,81	2226563,81
16	516099,02	2226557,37
17	516080,68	2226548,62
18	516066,15	2226541,53
19	516051,30	2226533,42
20	516057,94	2226510,97
21	516077,25	2226456,92
22	516109,27	2226452,90
23	516140,37	2226448,88
24	516235,21	2226435,69
25	516240,35	2226437,91
26	516241,84	2226450,22

27	516237,17	2226451,93
28	516236,44	2226458,02
29	516235,62	2226459,48
30	516269,06	2226458,02
31	516346,09	2226487,84
32	516364,40	2226612,11
33	516267,76	2226626,33
34	516263,86	2226626,90
1	516261,74	2226651,76
1	516296,12	2226982,01
2	516307,82	2226980,61
3	516312,34	2226980,11
4	516323,10	2226978,51
5	516328,45	2227010,88
6	516332,72	2227036,40
7	516334,89	2227049,46
8	516336,09	2227055,89
9	516337,82	2227065,71
10	516305,43	2227071,25
11	516301,49	2227071,85
12	516303,03	2227082,08
13	516270,99	2227086,98
14	516267,66	2227087,46
15	516270,26	2227100,18
16	516235,70	2227114,13
17	516239,11	2227123,59
18	516239,60	2227125,05
19	516249,30	2227151,88
20	516228,67	2227160,49
21	516184,34	2227178,75
22	516180,44	2227177,58
23	516178,96	2227177,19
24	516147,40	2227098,13
25	516150,81	2227097,55
26	516148,11	2227089,61
27	516145,96	2227084,35
28	516144,98	2227081,06
29	516109,95	2226997,43
30	516176,72	2226987,13
31	516172,10	2226955,25
32	516223,89	2226950,55
33	516291,49	2226941,28
1	516296,12	2226982,01
1	516673,32	2227302,59

2	516691,25	2227164,48
3	516693,80	2227144,45
4	516693,51	2227140,60
5	516692,57	2227137,21
6	516690,51	2227134,47
7	516687,65	2227132,25
8	516630,33	2227103,63
9	516590,67	2227162,90
10	516578,26	2227180,03
1	516673,32	2227302,59
1	516627,91	2227651,47
2	516617,73	2227734,84
3	516616,85	2227742,05
4	516599,20	2227739,74
5	516509,76	2227728,01
6	516516,98	2227675,98
7	516518,46	2227665,30
8	516524,41	2227653,70
9	516529,71	2227650,09
10	516539,64	2227643,33
11	516552,02	2227641,57
12	516600,01	2227647,83
1	516627,91	2227651,47
1	516494,24	2227879,96
2	516495,96	2227880,22
3	516503,16	2227881,73
4	516517,34	2227883,27
5	516556,50	2227889,20
6	516556,82	2227890,03
7	516593,21	2227895,18
8	516583,72	2227981,85
9	516484,61	2227969,35
10	516490,99	2227918,39
11	516490,01	2227915,53
1	516494,24	2227879,96
1	516674,46	2228152,09
2	516607,50	2228238,34
3	516605,26	2228236,68
4	516569,72	2228209,40
5	516575,90	2228200,84
6	516550,52	2228182,17
7	516551,13	2228181,38
8	516550,45	2228180,84

9	516549,24	2228179,78
10	516607,07	2228105,30
11	516615,10	2228105,93
12	516616,52	2228107,06
1	516674,46	2228152,09
1	516888,25	2228298,08
2	516871,49	2228285,58
3	516869,95	2228277,63
4	516876,14	2228269,62
5	516842,53	2228243,14
6	516837,66	2228242,58
7	516833,18	2228248,37
8	516831,16	2228249,11
9	516806,18	2228230,31
10	516786,53	2228254,88
11	516803,01	2228267,96
12	516800,50	2228271,42
13	516830,64	2228295,29
14	516867,16	2228324,95
1	516888,25	2228298,08
1	516430,23	2228415,95
2	516418,38	2228406,13
3	516419,93	2228403,80
4	516411,34	2228397,49
5	516392,75	2228382,69
6	516392,53	2228382,49
7	516348,32	2228440,26
8	516415,54	2228491,25
9	516456,49	2228437,82
10	516430,78	2228415,24
1	516430,23	2228415,95
1	516264,51	2228509,69
2	516317,98	2228438,84
3	516319,07	2228437,39
4	516319,84	2228436,66
5	516353,41	2228461,85
6	516369,99	2228474,34
7	516338,45	2228516,14
8	516330,48	2228526,54
9	516284,55	2228515,05
1	516264,51	2228509,69
1	516688,75	2229054,44

2	516688,58	2229073,59
3	516688,05	2229099,95
4	516688,85	2229100,07
5	516688,01	2229106,46
6	516690,73	2229131,10
7	516691,23	2229135,39
8	516606,60	2229129,72
9	516612,09	2229098,41
10	516614,84	2229098,87
11	516616,78	2229087,26
12	516616,77	2229085,54
13	516613,72	2229085,02
14	516621,18	2229044,81
15	516624,23	2229029,08
16	516678,22	2229039,03
17	516687,36	2229040,72
18	516687,87	2229054,27
1	516688,75	2229054,44
1	516513,91	2229637,20
2	516513,45	2229665,97
3	516505,55	2229671,75
4	516428,68	2229644,08
5	516410,44	2229639,70
6	516360,58	2229629,60
7	516355,01	2229623,62
8	516354,49	2229610,70
9	516352,57	2229604,50
10	516350,06	2229584,67
11	516338,66	2229543,99
12	516341,25	2229539,12
13	516476,77	2229501,05
14	516480,06	2229503,13
15	516492,65	2229547,83
16	516510,92	2229612,66
17	516513,07	2229624,07
1	516513,91	2229637,20
1	516279,04	2230124,48
2	516252,76	2230136,81
3	516227,86	2230153,05
4	516196,20	2230177,75
5	516209,53	2230204,34
6	516221,07	2230198,41
7	516225,02	2230205,63
8	516235,91	2230226,31

9	516311,13	2230189,59
1	516279,04	2230124,48
1	516175,95	2230684,03
2	516125,46	2230712,81
3	516189,74	2230825,52
4	516193,33	2230823,33
5	516230,40	2230800,69
6	516217,39	2230771,30
7	516235,72	2230761,07
8	516194,53	2230685,65
9	516191,88	2230686,84
10	516180,50	2230691,91
1	516175,95	2230684,03
1	515589,60	2231183,80
2	515598,25	2231178,70
3	515589,08	2231163,13
4	515604,82	2231153,77
5	515667,99	2231117,21
6	515682,91	2231108,57
7	515683,86	2231110,11
8	515697,54	2231132,30
9	515769,32	2231091,42
10	515791,88	2231129,67
11	515817,46	2231116,43
12	515842,28	2231160,70
13	515813,13	2231176,84
14	515806,95	2231180,27
15	515802,30	2231172,64
16	515728,53	2231216,16
17	515722,62	2231219,65
18	515664,98	2231253,66
19	515649,89	2231264,57
20	515604,88	2231292,28
21	515587,64	2231262,27
22	515553,07	2231277,75
23	515520,50	2231290,05
24	515498,48	2231298,30
25	515479,34	2231257,76
26	515475,81	2231250,85
27	515476,03	2231250,72
28	515475,99	2231250,65
29	515478,97	2231248,99
30	515502,00	2231235,41
31	515510,75	2231230,26

1	515589,60	2231183,80
1	516924,96	2230294,91
2	516924,48	2230292,93
3	516923,59	2230290,23
4	516898,58	2230214,46
5	516884,06	2230170,99
6	516882,03	2230170,27
7	516879,99	2230169,54
8	516866,24	2230173,58
9	516866,73	2230175,76
10	516868,76	2230193,01
11	516871,10	2230214,13
12	516871,11	2230214,31
13	516871,20	2230215,53
14	516869,45	2230231,28
15	516869,21	2230233,36
16	516868,65	2230238,26
17	516873,53	2230252,76
18	516869,56	2230254,19
19	516869,95	2230255,23
20	516875,19	2230269,22
21	516875,62	2230270,28
22	516878,35	2230277,95
23	516881,48	2230288,00
24	516881,55	2230288,21
25	516882,55	2230291,24
26	516882,74	2230291,18
27	516888,58	2230289,45
28	516899,06	2230285,73
29	516910,99	2230282,91
30	516912,64	2230287,60
31	516916,04	2230297,32
32	516916,14	2230297,63
1	516924,96	2230294,91
1	517106,79	2229730,30
2	517107,62	2229730,01
3	517107,88	2229730,83
4	517112,07	2229729,40
5	517113,29	2229733,08
6	517113,84	2229734,77
7	517114,88	2229734,86
8	517131,32	2229789,70
9	517029,71	2229823,79
10	517009,77	2229817,36

11	516987,87	2229747,67
12	517039,37	2229731,91
13	517055,10	2229727,24
14	517055,69	2229728,05
15	517056,64	2229731,98
16	517064,60	2229729,68
17	517064,77	2229730,31
18	517065,95	2229733,03
19	517067,05	2229737,09
20	517068,87	2229736,44
21	517091,08	2229728,57
22	517092,99	2229734,65
1	517106,79	2229730,30
1	517321,18	2229354,89
2	517297,93	2229362,34
3	517278,49	2229369,22
4	517275,21	2229369,66
5	517255,47	2229376,23
6	517256,77	2229379,82
7	517257,97	2229384,19
8	517259,59	2229389,60
9	517263,85	2229402,48
10	517266,69	2229401,76
11	517267,08	2229403,77
12	517264,07	2229404,09
13	517264,53	2229410,46
14	517267,54	2229422,06
15	517271,45	2229431,24
16	517278,25	2229433,43
17	517340,35	2229414,33
18	517336,45	2229402,92
19	517321,87	2229354,67
1	517321,18	2229354,89
1	516700,22	2228266,68
2	516707,05	2228258,16
3	516711,73	2228261,92
4	516738,58	2228226,34
5	516683,52	2228183,42
6	516649,46	2228228,04
1	516700,22	2228266,68
1	516196,99	2231174,48
2	516216,58	2231162,40
3	516220,65	2231147,33

4	516222,94	2231138,92
5	516225,72	2231139,54
6	516234,84	2231141,61
7	516244,37	2231174,31
8	516251,90	2231200,20
9	516255,18	2231205,43
10	516202,58	2231228,58
11	516174,03	2231239,58
12	516170,32	2231232,53
13	516152,60	2231201,99
14	516155,86	2231200,14
15	516161,77	2231196,78
16	516172,23	2231190,85
17	516175,66	2231185,61
1	516196,99	2231174,48
1	517351,29	2229577,00
2	517353,61	2229583,41
3	517367,70	2229622,26
4	517371,95	2229620,99
5	517377,63	2229639,34
6	517379,14	2229644,23
7	517380,04	2229647,14
8	517370,82	2229649,88
9	517312,46	2229667,47
10	517308,18	2229653,32
11	517297,25	2229617,18
12	517296,59	2229614,98
13	517290,96	2229596,37
14	517292,94	2229595,59
15	517295,80	2229594,68
16	517304,61	2229591,86
17	517337,10	2229581,52
1	517351,29	2229577,00
1	517552,65	2229443,34
2	517625,10	2229420,61
3	517625,70	2229422,81
4	517626,23	2229424,74
5	517635,53	2229458,69
6	517635,93	2229458,59
7	517636,03	2229458,89
8	517638,85	2229468,54
9	517638,28	2229468,71
10	517646,01	2229496,94
11	517613,75	2229506,94

12	517597,57	2229503,43
13	517575,02	2229511,09
14	517565,35	2229514,31
15	517566,87	2229518,64
16	517514,39	2229536,01
17	517533,98	2229595,03
18	517534,19	2229596,15
19	517534,89	2229599,76
20	517524,99	2229602,94
21	517521,90	2229606,95
22	517497,63	2229612,38
23	517494,58	2229610,27
24	517489,05	2229593,07
25	517475,69	2229551,50
26	517474,78	2229548,65
27	517486,41	2229544,94
28	517477,28	2229516,26
29	517477,55	2229504,66
30	517467,51	2229473,98
31	517471,51	2229472,72
32	517542,89	2229450,47
33	517553,74	2229446,65
1	517552,65	2229443,34
1	517621,23	2229969,28
2	517660,40	2229957,22
3	517656,46	2229944,59
4	517657,78	2229941,68
5	517653,57	2229938,60
6	517651,44	2229930,89
7	517647,82	2229919,79
8	517640,69	2229897,04
9	517628,24	2229857,76
10	517575,46	2229874,03
11	517592,05	2229929,86
12	517603,72	2229971,28
13	517612,41	2229972,00
1	517621,23	2229969,28
1	517869,94	2229422,14
2	517841,42	2229433,20
3	517804,63	2229446,99
4	517800,17	2229448,66
5	517789,10	2229413,88
6	517778,71	2229379,95
7	517778,03	2229377,72

8	517774,96	2229368,03
9	517845,24	2229347,32
10	517848,36	2229357,33
11	517869,65	2229421,26
1	517869,94	2229422,14
1	517446,54	2228354,98
2	517437,16	2228320,27
3	517434,77	2228309,60
4	517430,53	2228290,66
5	517429,77	2228287,22
6	517423,04	2228254,28
7	517421,05	2228245,08
8	517502,44	2228228,50
9	517504,35	2228239,40
10	517511,24	2228278,72
11	517516,27	2228309,78
12	517521,31	2228340,86
1	517446,54	2228354,98
1	517805,15	2227864,22
2	517804,54	2227858,12
3	517806,19	2227857,73
4	517804,77	2227845,02
5	517796,47	2227806,27
6	517794,25	2227794,25
7	517794,44	2227789,62
8	517783,82	2227731,85
9	517782,96	2227727,23
10	517810,33	2227721,75
11	517818,53	2227720,11
12	517881,91	2227707,71
13	517901,30	2227703,67
14	517910,08	2227701,93
15	517910,10	2227701,93
16	517925,65	2227779,69
17	517939,06	2227844,47
18	517949,16	2227893,28
19	517941,07	2227894,70
20	517938,89	2227895,16
21	517936,90	2227895,57
22	517915,68	2227899,43
23	517902,19	2227902,86
24	517883,37	2227907,63
25	517879,82	2227908,57
26	517863,87	2227912,58

27	517813,81	2227925,28
28	517806,75	2227875,49
1	517805,15	2227864,22
1	517236,11	2226051,03
2	517225,45	2226051,85
3	517209,30	2226025,33
4	517191,62	2226005,46
5	517183,30	2225998,20
6	517181,89	2225996,66
7	517176,39	2225991,23
8	517173,64	2225988,36
9	517157,70	2225973,84
10	517165,87	2225954,01
11	517185,69	2225914,11
12	517188,25	2225908,35
13	517188,97	2225907,50
14	517206,03	2225873,17
15	517210,99	2225861,76
16	517211,59	2225861,97
17	517213,84	2225857,43
18	517218,60	2225846,57
19	517219,15	2225846,75
20	517247,75	2225789,17
21	517328,40	2225827,23
22	517315,89	2225857,56
23	517320,30	2225859,96
24	517306,34	2225889,64
25	517303,23	2225888,27
1	517236,11	2226051,03
1	522252,39	2223093,33
2	522343,24	2222999,37
3	522428,45	2223081,79
4	522421,40	2223088,75
5	522417,92	2223085,72
6	522335,85	2223174,70
1	522252,39	2223093,33
1	521921,71	2222844,28
2	521979,58	2222842,20
3	521980,52	2222887,71
4	522005,34	2222887,74
5	522030,57	2222887,00
6	522070,55	2222885,82
7	522071,96	2222885,78

8	522072,16	2222899,60
9	522099,60	2222899,97
10	522100,36	2222939,18
11	522101,08	2222959,18
12	522102,22	2223003,08
13	522008,09	2223004,40
14	522006,48	2222936,22
15	521981,81	2222936,84
16	521981,92	2222941,36
17	521976,31	2222941,62
18	521973,39	2222944,34
19	521973,47	2222949,14
20	521924,33	2222949,75
21	521910,49	2222955,23
22	521910,59	2222970,21
23	521850,38	2222970,20
24	521850,24	2222967,34
25	521842,99	2222967,99
26	521843,49	2222975,02
27	521818,36	2222975,56
28	521816,62	2222975,60
29	521816,20	2222956,26
30	521786,08	2222956,60
31	521777,80	2222958,20
32	521763,45	2222958,57
33	521728,55	2222959,50
34	521728,31	2222947,36
35	521763,30	2222946,10
36	521762,48	2222873,36
37	521799,23	2222872,47
38	521803,68	2222872,36
39	521854,88	2222871,09
40	521899,71	2222870,19
41	521899,23	2222845,00
1	521921,71	2222844,28
1	521540,25	2223014,88
2	521537,97	2222996,27
3	521534,99	2222994,05
4	521534,13	2222955,54
5	521534,81	2222943,70
6	521549,43	2222932,84
7	521569,79	2222931,27
8	521593,19	2222930,92
9	521603,51	2222960,19
10	521604,76	2222982,50

11	521603,25	2223000,29
12	521600,05	2223000,77
13	521601,76	2223029,48
1	521540,25	2223014,88
1	521461,02	2223269,58
2	521480,41	2223223,90
3	521514,62	2223191,82
4	521552,20	2223194,17
5	521556,79	2223180,19
6	521578,35	2223186,43
7	521575,16	2223201,31
8	521549,78	2223305,85
1	521461,02	2223269,58
1	521374,43	2223614,31
2	521392,56	2223572,76
3	521426,68	2223586,77
4	521438,66	2223591,73
5	521444,63	2223594,19
6	521445,31	2223594,43
7	521448,86	2223595,67
8	521430,52	2223637,69
9	521398,96	2223623,96
1	521374,43	2223614,31
1	517531,76	2224567,47
2	517531,67	2224603,50
3	517531,69	2224606,68
4	517531,72	2224616,31
5	517532,87	2224625,94
6	517541,18	2224643,55
7	517522,93	2224654,84
8	517521,80	2224661,35
9	517520,77	2224671,46
10	517527,01	2224722,08
11	517492,78	2224735,11
12	517472,02	2224749,69
13	517451,65	2224764,33
14	517423,33	2224784,91
15	517418,42	2224777,95
16	517407,34	2224785,90
17	517386,52	2224754,79
18	517361,65	2224763,52
19	517358,50	2224753,83
20	517353,85	2224755,33

21	517342,51	2224722,18
22	517321,59	2224729,00
23	517311,28	2224701,90
24	517306,58	2224703,73
25	517285,87	2224649,55
26	517315,93	2224637,67
27	517314,73	2224634,49
28	517344,80	2224622,13
29	517352,42	2224640,76
30	517383,31	2224628,43
31	517373,95	2224604,91
32	517415,38	2224588,35
33	517419,05	2224597,95
34	517454,29	2224584,75
35	517467,43	2224579,83
36	517473,73	2224577,49
37	517478,80	2224575,33
38	517480,12	2224578,54
39	517503,49	2224570,08
40	517529,92	2224567,38
1	517531,76	2224567,47
1	521991,43	2223741,60
2	521991,17	2223730,30
3	521991,21	2223729,29
4	521985,87	2223728,03
5	521985,39	2223727,91
6	521970,26	2223721,07
7	521905,59	2223695,20
8	521904,53	2223694,76
9	521861,21	2223676,89
10	521860,90	2223676,77
11	521841,81	2223669,10
12	521757,85	2223632,19
13	521725,11	2223617,31
14	521727,06	2223806,30
15	521845,00	2223803,51
16	521862,93	2223803,09
17	521862,87	2223798,95
18	521906,67	2223797,42
19	521907,47	2223797,39
20	521908,19	2223797,37
21	521908,01	2223777,77
22	521922,96	2223777,66
23	521923,84	2223796,62
24	521971,30	2223795,62

25	521972,95	2223795,59
26	521986,32	2223795,25
27	521992,65	2223795,11
28	521992,30	2223779,89
1	521991,43	2223741,60
1	521819,56	2223295,38
2	521822,86	2223279,91
3	521785,32	2223270,06
4	521777,65	2223297,37
5	521769,43	2223326,66
6	521758,57	2223369,38
7	521757,56	2223373,39
8	521740,79	2223368,68
9	521733,47	2223363,27
10	521732,09	2223365,56
11	521720,18	2223385,35
12	521714,94	2223390,92
13	521709,22	2223394,78
14	521709,34	2223394,30
15	521710,45	2223389,84
16	521695,37	2223387,29
17	521694,33	2223392,33
18	521694,23	2223392,78
19	521683,74	2223390,82
20	521672,77	2223386,94
21	521659,02	2223379,36
22	521664,76	2223356,23
23	521665,29	2223354,07
24	521667,02	2223347,11
25	521710,70	2223171,22
26	521729,45	2223092,26
27	521921,66	2223088,79
28	521922,33	2223113,34
29	521977,53	2223112,30
30	522001,28	2223136,35
31	522002,74	2223200,58
32	522002,77	2223202,72
33	522003,30	2223249,57
34	522008,76	2223254,57
35	521998,42	2223266,47
36	521973,71	2223292,58
37	521971,56	2223292,60
38	521927,08	2223293,33
39	521927,08	2223293,28
40	521857,17	2223293,63

1	521819,56	2223295,38
1	520853,92	2225148,93
2	520874,19	2225154,36
3	520873,57	2225156,66
4	520912,51	2225166,81
5	520913,53	2225164,12
6	520917,52	2225165,34
7	520917,10	2225168,34
8	520931,13	2225171,73
9	520952,07	2225048,26
10	520875,46	2225033,77
11	520865,18	2225088,72
12	520858,87	2225122,46
13	520858,58	2225124,00
14	520854,57	2225145,48
1	520853,92	2225148,93
1	520819,22	2225281,21
2	520838,15	2225286,72
3	520839,25	2225287,04
4	520853,01	2225291,03
5	520858,85	2225293,27
6	520878,45	2225302,13
7	520900,78	2225312,24
8	520899,90	2225314,31
9	520917,15	2225323,51
10	520949,57	2225336,20
11	520951,30	2225332,87
12	521025,91	2225363,36
13	521024,94	2225365,45
14	521026,54	2225366,35
15	521015,05	2225386,64
16	520996,50	2225423,44
17	520986,48	2225437,09
18	520983,89	2225443,32
19	520981,41	2225449,14
20	520938,74	2225424,52
21	520885,50	2225393,80
22	520886,34	2225391,93
23	520870,42	2225383,55
24	520821,49	2225357,03
25	520826,35	2225347,76
26	520798,84	2225332,59
1	520819,22	2225281,21

1	520826,84	2225582,87
2	520818,66	2225577,42
3	520807,92	2225570,25
4	520819,25	2225549,82
5	520823,67	2225531,05
6	520840,96	2225501,16
7	520936,96	2225565,04
8	520940,64	2225567,50
9	520941,88	2225568,32
10	520947,92	2225572,34
11	520952,02	2225575,07
12	520965,68	2225584,16
13	520952,97	2225608,88
14	520945,77	2225609,84
15	520929,77	2225639,83
16	520899,50	2225628,66
17	520894,75	2225626,91
18	520865,59	2225609,46
19	520864,67	2225608,92
20	520864,57	2225608,82
21	520860,79	2225604,89
22	520838,38	2225591,15
23	520835,72	2225590,31
24	520832,19	2225589,21
25	520827,61	2225586,28
26	520827,30	2225584,92
1	520826,84	2225582,87
1	516280,98	2229278,07
2	516272,88	2229262,02
3	516292,15	2229251,94
4	516289,77	2229247,53
5	516304,93	2229239,12
6	516315,70	2229259,89
1	516280,98	2229278,07
1	516409,35	2229293,90
2	516396,88	2229267,50
3	516393,25	2229261,89
4	516386,69	2229251,75
5	516343,53	2229208,96
6	516339,54	2229199,96
7	516308,56	2229130,18
8	516269,37	2229146,11
9	516265,89	2229137,66
10	516210,02	2229162,71

11	516187,90	2229182,45
12	516188,35	2229183,14
13	516187,59	2229183,87
14	516203,11	2229208,69
15	516228,86	2229249,87
16	516233,94	2229257,99
17	516247,44	2229285,74
18	516238,98	2229293,90
19	516260,03	2229343,94
1	516409,35	2229293,90
20	516280,98	2229278,07
21	516272,88	2229262,02
22	516292,15	2229251,94
23	516289,77	2229247,53
24	516304,93	2229239,12
25	516315,70	2229259,89
20	516280,98	2229278,07
1	516345,93	2230043,29
2	516345,13	2230041,33
3	516339,78	2230028,27
4	516347,16	2230025,68
5	516348,53	2230025,20
6	516346,97	2230021,17
7	516346,15	2230019,04
8	516354,91	2230015,76
9	516329,21	2229937,31
10	516335,73	2229937,86
11	516338,26	2229943,31
12	516349,53	2229940,53
13	516349,67	2229940,87
14	516372,20	2229939,91
15	516374,33	2229939,81
16	516376,69	2229946,10
17	516406,68	2229976,04
18	516416,24	2229995,08
19	516416,88	2229994,36
20	516425,15	2229994,31
21	516453,58	2229994,10
22	516462,04	2229985,35
23	516538,30	2229980,31
24	516560,49	2229978,83
25	516566,87	2229981,08
26	516569,65	2229993,86
27	516587,29	2229989,52
28	516583,73	2229971,53

29	516591,36	2229971,24
30	516606,78	2229970,65
31	516608,30	2229970,60
32	516608,36	2229970,87
33	516611,99	2229970,72
34	516656,50	2229968,92
35	516662,62	2229968,79
36	516664,04	2229968,73
37	516667,26	2229968,60
38	516703,97	2229967,13
39	516707,05	2229970,03
40	516712,53	2229975,21
41	516713,78	2230006,64
42	516713,83	2230046,38
43	516682,43	2230052,87
44	516613,04	2230067,23
45	516611,12	2230058,66
46	516601,40	2230060,55
47	516586,88	2230073,16
48	516498,30	2230101,19
49	516485,96	2230107,17
50	516476,20	2230112,49
51	516467,04	2230116,70
52	516465,91	2230117,13
53	516459,82	2230120,01
54	516431,77	2230132,91
55	516429,56	2230133,92
56	516410,74	2230142,57
57	516407,21	2230144,18
58	516405,94	2230143,58
59	516399,20	2230130,82
60	516398,12	2230128,77
61	516388,43	2230110,41
62	516371,02	2230077,43
63	516362,35	2230061,01
64	516354,34	2230040,24
1	516345,93	2230043,29
1	517221,52	2230014,26
2	517258,55	2230004,54
3	517274,06	2230000,47
4	517274,21	2230001,02
5	517276,21	2230008,38
6	517278,62	2230007,40
7	517290,57	2230038,67
8	517304,84	2230081,57

9	517304,01	2230081,93
10	517299,87	2230083,19
11	517297,16	2230084,07
12	517299,34	2230090,87
13	517301,10	2230095,67
14	517301,64	2230097,54
15	517288,52	2230101,86
16	517287,47	2230099,64
17	517284,81	2230100,53
18	517265,88	2230106,81
19	517254,50	2230109,79
20	517249,02	2230111,22
21	517238,19	2230114,31
22	517241,15	2230122,56
23	517237,79	2230123,56
24	517175,00	2230142,13
25	517173,85	2230142,23
26	517165,73	2230137,73
27	517152,02	2230092,59
28	517173,97	2230085,48
29	517174,41	2230086,38
30	517191,78	2230080,18
31	517191,85	2230079,74
32	517201,53	2230076,69
33	517196,75	2230061,62
34	517220,03	2230054,30
35	517228,39	2230051,79
36	517216,01	2230016,12
1	517221,52	2230014,26
1	516358,28	2229768,00
2	516357,24	2229808,34
3	516345,53	2229843,92
4	516344,46	2229847,17
5	516341,15	2229877,22
6	516323,81	2229875,42
7	516321,77	2229875,21
8	516287,10	2229871,61
9	516268,90	2229875,97
10	516266,21	2229860,27
11	516264,82	2229860,53
12	516249,67	2229771,79
13	516270,60	2229770,53
14	516322,75	2229769,05
15	516330,83	2229768,82
16	516352,63	2229768,21

1	516358,28	2229768,00
1	521298,09	2223787,87
2	521336,22	2223804,29
3	521380,85	2223823,53
4	521403,49	2223833,29
5	521390,20	2223863,89
6	521382,14	2223860,67
7	521375,38	2223877,54
8	521370,71	2223889,17
9	521377,96	2223892,10
10	521363,38	2223925,90
11	521362,09	2223928,91
12	521311,08	2223907,29
13	521311,89	2223905,17
14	521304,48	2223903,11
15	521281,44	2223893,10
16	521278,64	2223894,22
17	521256,08	2223885,20
18	521255,38	2223884,96
1	521298,09	2223787,87



ПРАВИТЕЛЬСТВО ПЕРМСКОГО КРАЯ РАСПОРЯЖЕНИЕ

04.04.2025

№ 87-рп

**О внесении изменений в распоряжение¹
Правительства Пермского края от 13 июня
2024 г. № 160-рп «Об изъятии земельных
участков и объектов недвижимого имущества
для государственных нужд Пермского края»**

В соответствии со Схемой территориального планирования Пермского края, утвержденной постановлением Правительства Пермского края от 27 октября 2009 г. № 780-п. документацией по планировке территории для размещения объекта регионального значения Строительство автомобильной дороги «Переход ул. Строителей от площади Гайдара до ул. Стахановская», утвержденной приказом Министерства по управлению имуществом и градостроительной деятельности Пермского края от 06 декабря 2023 г. № 31-02-1-4-2288, с учетом обращений краевого государственного бюджетного учреждения «Управление автомобильных дорог и транспорта» Пермского края от 21 октября 2024 г. № 44-001у-06-01исх-1195, от 12 ноября 2024 г. № 44-001у-06-01исх-1318, от 27 ноября 2024 г. № 44-001у-06-01исх-1373, от 11 декабря 2024 г. № 44-001у-06-01исх-1429, в целях уточнения перечня объектов недвижимого имущества, изымаемых для государственных нужд Пермского края:

1. Утвердить прилагаемые изменения, которые вносятся в распоряжение Правительства Пермского края от 13 июня 2024 г. № 160-рп «Об изъятии земельных участков и объектов недвижимого имущества для государственных нужд Пермского края».

2. Настоящее распоряжение вступает в силу со дня его официального опубликования.

Губернатор Пермского края

Д.Н. Махонин

УТВЕРЖДЕНЫ
распоряжением
Правительства Пермского края
от 04.04.2025 № 87-рп

ИЗМЕНЕНИЯ,

которые вносятся в распоряжение Правительства Пермского края от 13 июля 2024 г. № 160-рп «Об изъятии земельных участков и объектов недвижимого имущества для государственных нужд Пермского края»

1. В преамбуле слова «постановлением Правительства Пермского края от 29 сентября 2023 г. № 745-п «Об утверждении Адресной инвестиционной программы Пермского края»,» исключить;

2. в приложении:

2.1. в графе 6 строки 5 цифры «59:01:4410925:402» заменить цифрами «59:01:4410852:57»;

2.2. графу 6 строки 13 дополнить цифрами «59:01:4410723:112»;

2.3. графу 6 строки 14 дополнить цифрами «59:01:4410723:330»;

2.4. графу 6 строки 15 дополнить цифрами «59:01:4410723:222»;

2.5. графу 6 строки 16 дополнить цифрами «59:01:0000000:66425»;

2.6. графу 6 строки 18 дополнить цифрами «59:01:4410723:393»;

2.7. графу 6 строки 19 изложить в следующей редакции:

«59:01:4410859:693

59:01:4410859:694

59:01:4410859:733

59:01:4410859:773

59:01:4410859:778

59:01:4410859:779

59:01:4410859:780

59:01:4410859:732

59:01:4410859:894

59:01:4410859:895

59:01:4410852:273

59:01:0000000:53553

59:01:0000000:58543

59:01:4410859:676

59:01:4410859:692

59:01:4410859:740

59:01:4410859:756

59:01:4410859:757

59:01:4410859:758

59:01:4410859:759

2

59:01:4410859:761

59:01:4410859:739

59:01:4410859:904

59:01:4410859:691

59:01:0000000:52873

59:01:4410859:893

59:01:4410852:825»;

2.8. графу 6 строки 22 дополнить цифрами:

«59:01:0000000:60083

59:01:0000000:61431

59:01:0000000:53544

59:01:0000000:53545

59:01:0000000:53978

59:01:0000000:54766

59:01:0000000:58353

59:01:0000000:61432

59:01:0000000:61433

59:01:0000000:61434

59:01:0000000:61435

59:01:0000000:45120

59:01:0000000:68487

59:01:0000000:68488

59:01:0000000:68489

59:01:0000000:72366

59:01:0000000:72367

59:01:0000000:72368

59:01:0000000:72369

59:01:0000000:79722

59:01:0000000:78187

59:01:0000000:70758

59:01:0000000:70761

59:01:0000000:70763

59:01:0000000:87583

59:01:0000000:87787

59:01:0000000:70762

59:01:0000000:70759

59:01:0000000:70760»;

2.9. строку 24 изложить в следующей редакции:

24 ¹ Перемышлякский район, Перемышлякский городской округ, с. Перемышляк, ул. Ленинское 59:01:4410231:853 639 639 59:01:4410231:865

2.10. графу 6 строки 25 дополнить цифрами:

«59:01:4410231:654

59:01:4410231:658

59:01:4410231:643

59:01:4410231:645

59:01:4410231:647»;

2.11. графу 6 строки 30 дополнить цифрами «59:01:4410594:37»;

2.12. графу 6 строки 32 дополнить цифрами «59:01:4410723:140»;

2.13. дополнить строками 37 – 53 следующего содержания:

37	Российская Федерация, Пермский край, г.о. Пермский, г. Пермь, тер. ЦСК 5 Нытвенская (Индустр), бокс № 185	59:01:4410852:818	22	22	59:01:4410723:392
38	Пермский край, г. Пермь, Индустриальный район, ул. Нытвенская, Кооператив № 5, с северной стороны завода аппаратуры дальней связи, гараж-бокс № 71				59:01:4410723:378
39	Пермский край, г. Пермь, Индустриальный район, ул. Нытвенская, ЦСК № 5 с северной стороны здания А/ЦС, бокс № 4				59:01:4410723:518
40	Пермский край, г. Пермь, Индустриальный район, ул. Нытвенская, кооператив № 5, с северной стороны завода аппаратуры дальней связи, бокс № 179				59:01:4410723:398
41	Пермский край, городская округ Пермский, город Пермь, улица Нытвенская, Кооператив № 5, с северной стороны завода аппаратуры дальней связи, бокс 181				59:01:4410723:525
42	Российская Федерация, Пермский край, г. Пермь, ул. Нытвенская, ЦСК № 5 бокс 182				59:01:4410723:524
43	Российская Федерация, Пермский край, ул. Нытвенская, ЦСК № 5 бокс 183				59:01:4410723:523
44	Пермский край, Пермский городской округ, город Пермь, улица Нытвенская, бокс 186				59:01:4410723:526
45	Пермский край, г. Пермь, Индустриальный район, ул. Левченко, д. 1				59:01:4410231:667
46	Российская Федерация, Пермский край, г. Пермь, ул. Левченко, д. 1				59:01:4410231:653
47	Российская Федерация, Пермский край, городской округ Пермский, город Пермь, улица Левченко, дом 1				59:01:4410231:630
48	Пермский край, ул. Нытвенская, ЦСК № 5, бокс 184				59:01:4410723:527
49	Российская Федерация, Пермский край, городской округ Пермский, город Пермь, территория ЦСК 4 (Индустр),	59:01:4410813:696	28	28	59:01:00100100:61050

	шоссе Космонавтов, 1136, гараж 19				
50	Российская Федерация, Пермский край, городской округ Пермский, город Пермь, территория ГСК 4 (Индустр), Космонавтов пп, шоссе Космонавтов, 1136, гараж 18	59:01:4410818:697	28	28	59:01:3812190:106
51	Российская Федерация, Пермский край, Пермский г.о., г. Пермь, ГСК № 129, под гараж № 27	59:01:4410852:827	23	23	59:01:4410852:828
52	Российская Федерация, Пермский край, г. Пермь, Индустриальный район, ул. Нытвенская, ПГК № 5, бокс 187				59:01:4410723:528
53	Российская Федерация, край Пермский, г.о. Пермский, г. Пермь, зу 00/58731	59:01:0000000:58731	8777	8704	

**Департамент земельных отношений администрации города Перми
в соответствии со статьей 39.18 Земельного кодекса Российской Федерации информирует о возможности
предоставления земельных участков для индивидуального жилищного строительства**

№	Площадь земельного участка (кв. м)	Кадастровый номер земельного участка	Адрес или иное описание местоположения земельного участка
Ленинский район			
1.	996	-	Пермский край, г. Пермь, Ленинский район

Заинтересованные лица имеют право подавать заявления о намерении участвовать в аукционе по продаже земельного участка или аукционе на право заключения договора аренды земельного участка.

Адрес места приема, даты начала и окончания приема заявлений:

г. Пермь, ул. Сибирская 15, цокольный этаж,
с 11.04.2025 по 10.05.2025

Способы подачи заявлений:

1. Посредством почтовой связи;
 2. лично, в том числе через представителя, в департамент земельных отношений администрации города Перми (г. Пермь, ул. Сибирская, 15 понедельник, среда, пятница с 09:00 до 13:00, с 14:00 до 16:00 кроме нерабочих и праздничных дней);
- в форме электронных документов с использованием официального сайта «Интернет-приёмная Пермского края» <https://reserption.permkrai.ru> либо с использованием федеральной государственной информационной системы «Единый портал государственных и муниципальных услуг (функций)»

Приложение: на 1 л.

Утверждена

(наименование документа об утверждении, включая наименования органов государственной власти или органов местного самоуправления, принявших решение об утверждении схемы или подписавших соглашение о перераспределении земельных участков)

от _____ № _____

Схема расположения земельного участка или земельных участков на кадастровом плане территории

Система координат:					
Условный номер земельного участка		:ЗУ1			
(указывается в случае, если предусматривается образование двух и более земельных участков)					
Площадь земельного участка		996 М ²			
(указывать проектная площадь образуемого земельного участка, вычисленная с использованием технологических и программных средств, в том числе размещенных на официальном сайте федерального органа исполнительной власти, уполномоченного Правительством Российской Федерации на осуществление государственного кадастрового учета, государственной регистрации прав, ведение Единого государственного реестра недвижимости и предоставление сведений, содержащихся в Едином государственном реестре недвижимости, в информационно-телекоммуникационной сети "Интернет" (далее - официальный сайт), с округлением до 1 квадратного метра. Указанное значение площади земельного участка может быть уточнено при проведении кадастровых работ не более чем на десять процентов)					
Обозначение характерных точек границ	Координаты		Обозначение характерных точек границ	Координаты	
	(указываются в случае подготовки схемы расположения земельного участка с использованием технологических и программных средств, в том числе размещенных на официальном сайте. Значения координат, полученные с использованием указанных технологических и программных средств, указываются с округлением до 0,01 метра)				
	X	Y		X	Y
н5	520 012,98	2 230 945,55	н2	520 002,90	2 230 995,92
н4	520 010,59	2 230 946,62	н1	520 027,81	2 230 980,72
н3	519 991,17	2 230 969,64	н5	520 012,98	2 230 945,55

Система координат: МСК-59, зона 2 (59) Масштаб 1:1 000

Условные обозначения:

- :ЗУ1 - образуемый земельный участок
- - Граница вновь образуемого участка
- - Точки образуемого участка
- 59:01: - Кадастровый номер квартала
- - Граница кадастрового квартала
- :1 - Кадастровый номер земельного участка
- - Граница земельного участка
- - Красные линии
- - Земельные участки, образуемые по схеме расположения земельного участка

**Департамент земельных отношений администрации города Перми в целях информирования населения
в соответствии со статьей 39.42 Земельного кодекса Российской Федерации сообщает о возможном
установлении публичного сервитута в отдельных целях на территории города Перми***

№	Кадастровый номер земельного участка, в отношении которого устанавливается публичный сервитут (при наличии)	Адрес или описание земельного участка, в отношении которого устанавливается публичный сервитут	Цели установления публичного сервитута
1	59:01:0000000:92523 59:01:4410894:1 59:01:4410894:1711 59:01:4410894:1712 59:01:4410891:1 59:01:4410891:318 59:01:4410891:321 59:01:4410891:4 59:01:4410891:7 59:01:4410893:11 59:01:4410894:11 59:01:4410894:1590 59:01:4410891:3	г. Пермь г. Пермь	Строительство, реконструкция, эксплуатация, капитальные ремонт инженерных сооружений Строительство, реконструкция, эксплуатация, капитальные ремонт инженерных сооружений
3	Земли	г. Пермь	Строительство, реконструкция, эксплуатация, капитальные ремонт инженерных сооружений
4	59:01:4311729:534 (Пермский край, Пермский район, Соломина)	Пермский район, г. Пермь, ул. Василия Соломина	Строительство, реконструкция, эксплуатация, капитальные ремонт инженерных сооружений
5	59:01:4211126:131 Земли	г. Пермь	Строительство, реконструкция, эксплуатация, капитальные ремонт инженерных сооружений
6	59:01:0000000:91496(Пермский край, Пермский район, р-н, ул. Восстания(до пл. Восстания)) (258 кв.м) 59:01:4211222:121(Российская Федерация, Пермский край, городской округ Пермский, город Пермь, улица Восстания) 59:01:4211457:132(Российская Федерация, Пермский край, г.о. Пермский, г. Пермь, ул. Восстания) 59:01:4211457:133(Российская Федерация, Пермский край, г.о. Пермский, г. Пермь, ул. Восстания) Земли	Пермский район, г. Пермь, Мотовилихинский район, ул. Восстания(до пл. Восстания)) (258 кв.м) Пермский район, Пермский край, городской округ Пермский, город Пермь, улица Восстания Пермский район, Пермский край, г.о. Пермский, г. Пермь, ул. Восстания Пермский район, Пермский край, г.о. Пермский, г. Пермь, ул. Восстания Земли	Строительство, реконструкция, эксплуатация, капитальные ремонт инженерных сооружений

<p>59:01:0000000:89963 (Пермский край, Пермский г.о., г. Пермь, ул. Лаврова (от ул.Волховской до ул.Зюкайской))</p> <p>59:01:0000000:90108 (Пермский край, г.о. Пермский, г. Пермь, ул. Менжинского (от ул. Воховской до перекрестка улиц Фрунзе - Верхоянской.)</p> <p>59:01:0000000:90473 (Пермский край, г.о. Пермский, г. Пермь, Орджоникидзевский р-н, ул. Фрунзе (от ул. Верхоянской до ул. Лянгасова))</p> <p>59:01:3810265:7 (край Пермский, г. Пермь, р-н Орджоникидзевский, ул. Лаврова, 15аа, Садоводческое некоммерческое объединение "Коллективный сад №9А", участок №1)</p> <p>59:01:3810268:103 (СНТ "Коллективный сад №5 завода имени Ленина", Пермский край, г. Пермь, Орджоникидзевский район, ул. Волховская, 13аа, участок №17)</p> <p>59:01:3810268:105 (СНТ "Коллективный сад №5 завода имени Ленина", Пермский край, г. Пермь, Орджоникидзевский район, ул. Волховская, 13аа, участок №15)</p> <p>59:01:3810268:106 (СНТ "Коллективный сад №5 завода имени Ленина", Пермский край, г. Пермь, Орджоникидзевский район, ул. Волховская, 13аа, участок №14)</p> <p>59:01:3810268:107 (Пермский край, г. Пермь, Орджоникидзевский район, ул. Волховская, 13аа, СНТ Коллективный сад 5 завода имени Ленина, уч. 13)</p> <p>59:01:3810268:113 (СНТ "Коллективный сад №5 завода имени Ленина", Пермский край, г. Пермь, Орджоникидзевский район, ул. Волховская, 13аа, участок №8)</p> <p>59:01:3810268:114 (СНТ "Коллективный сад №5 завода имени Ленина", Пермский край, г. Пермь, Орджоникидзевский район, ул. Волховская, 13аа, участок №7)</p> <p>59:01:3810268:115 (СНТ "Коллективный сад №5 завода имени Ленина", Пермский край, г. Пермь, Орджоникидзевский район, ул. Волховская, 13аа, участок №6)</p> <p>59:01:3810268:116 (СНТ "Коллективный сад №5 завода имени Ленина", Пермский край, г. Пермь, Орджоникидзевский район, ул. Волховская, 13аа, участок №5)</p> <p>59:01:3810268:117 (СНТ "Коллективный сад №5 завода имени Ленина", Пермский край, г. Пермь, Орджоникидзевский район, ул. Волховская, 13аа, участок №4)</p> <p>59:01:3810268:121 (СНТ "Коллективный сад №5 завода имени Ленина", Пермский край, г. Пермь, Орджоникидзевский район, ул. Волховская, 13аа, участок №62)</p> <p>59:01:3810268:148 (Пермский край, г. Пермь, Орджоникидзевский район, ул. Волховская, 13аа, СНТ "Коллективный сад №5 завода имени Ленина", участок №32)</p> <p>59:01:3810268:156 (СНТ "Коллективный сад №5 завода имени Ленина", Пермский край, г. Пермь, Орджоникидзевский район, ул. Волховская, 13аа, участок №24)</p> <p>59:01:3810268:157 (СНТ "Коллективный сад №5 завода имени Ленина", Пермский край, г. Пермь, Орджоникидзевский район, ул. Волховская, 13аа, участок №23)</p> <p>59:01:3810268:158 (СНТ "Коллективный сад №5 завода имени Ленина", Пермский край, г. Пермь, Орджоникидзевский район, ул. Волховская, 13аа, участок №22)</p> <p>59:01:3810268:159 (СНТ "Коллективный сад №5 завода имени Ленина", Пермский край, г. Пермь, Орджоникидзевский район, ул. Волховская, 13аа, участок №21)</p> <p>59:01:3810268:162 (Пермский край, г. Пермь, Орджоникидзевский район, ул. Волховская, 13аа, СНТ "Коллективный сад №5 завода имени Ленина", участок №16)</p> <p>59:01:3810268:163 (Пермский край, г. Пермь, Орджоникидзевский район, ул. Волховская, 13аа, СНТ "Коллективный сад №5 завода имени Ленина")</p>	<p>Строительство, реконструкция, эксплуатация, капитальные ремонт инженерных сооружений</p>
<p>7</p>	

8	<p>59:01:3810268:891 (Пермский край, г.о. Пермский, г. Пермь, тер. СНТ Коллективный сад 5 з-да Ленина)</p> <p>59:01:3810363:168 (Пермский край, г. Пермь, Орджоникидзевский район, ул. Амбарная)</p> <p>59:01:3812069:1 (край Пермский, г. Пермь, р-н Орджоникидзевский, ул. Волховская)</p> <p>59:01:3812074:31 (Пермский край, г. Пермь, Орджоникидзевский р-н, ул. Верхаянская и ул. Фрунзе, 38/16а)</p> <p>59:01:3812081:1 (Пермский край, г. Пермь, р-н Орджоникидзевский, ул. Фрунзе, 18)</p> <p>59:01:3812081:3 (Пермский край, г. Пермь, Орджоникидзевский р-н, ул. Фрунзе, 22)</p> <p>59:01:3812082:162 (Российская Федерация, Пермский край, г.о. Пермский, г. Пермь, ул. Фрунзе, з/у 26)</p> <p>59:01:3812083:5 (Пермский край, г. Пермь, Орджоникидзевский район, пер. Серго, 3)</p> <p>59:01:3812083:6 (край Пермский, г. Пермь, р-н Орджоникидзевский, пер. Серго, 5)</p> <p>59:01:3812083:8 (край Пермский, г. Пермь, р-н Орджоникидзевский, ул. Серго, 7а)</p> <p>59:01:3812083:16 (Пермский край, г. Пермь, Орджоникидзевский район, пер. Серго, 5а)</p> <p>59:01:3812083:35 (Пермский край, г. Пермь, р-н Орджоникидзевский, пер. Серго, 1а)</p> <p>59:01:3812083:37 (Российская Федерация, Пермский край, г.о. Пермский, г. Пермь, пер. Серго, з/у 7)</p> <p>59:01:3812083:157 (Пермский край, г. Пермь, пер. Серго)</p> <p>59:01:3812092:7 (Пермский край, г. Пермь, р-н Орджоникидзевский, ул. Волховская)</p> <p>59:01:3812176:1 (край Пермский, г. Пермь, р-н Орджоникидзевский, ул. Волховская, 15)</p> <p>59:01:3812268:3 (Пермский край, г. Пермь, р-н Орджоникидзевский, ул. Осинная, 44)</p> <p>59:01:0000000:90288 (Пермский край, Пермский г.о. г. Пермь, ул. Александра Щербакова (от ул. Перевалочной до ул. Лянгасова))</p> <p>59:01:3810178:5 (Пермский край, г. Пермь, р-н Орджоникидзевский, пер. Кухтымский, 11)</p> <p>59:01:3812268:6 (Пермский край, г. Пермь, Орджоникидзевский р-н, ул. Амбарная и Осинная, дом 72/20)</p> <p>59:01:3812268:11 (Российская Федерация, Пермский край, г.о. Пермский, г. Пермь, пер. Кухтымский, з/у 14)</p> <p>59:01:3810178:8 (Пермский край, г. Пермь, р-н Орджоникидзевский, ул. Александра Щербакова, 97/14)</p> <p>59:01:4011336:5(край Пермский, г. Пермь, р-н Мотовилихинский, ул. Комаровская, 48)</p> <p>59:01:4011811:4(Пермский край, г. Пермь, Мотовилихинский р-н, ул. Стольников, 95)</p> <p>59:01:4011811:6(Пермский край, г. Пермь, Мотовилихинский район, ул. Стольников, 97)</p> <p>59:01:4011811:10(Пермский край, г. Пермь, Мотовилихинский р-н, ул. Стольников, 101)</p> <p>59:01:4011811:13(Пермский край, г. Пермь, р-н Мотовилихинский, ул. Стольников, 103)</p> <p>59:01:4011811:14(край Пермский, г. Пермь, р-н Мотовилихинский, ул. Стольников, 99)</p> <p>59:01:4011811:23(край Пермский, г. Пермь, р-н Мотовилихинский, ул. Стольников, 93)</p> <p>59:01:4011811:26(Пермский край, г. Пермь, Мотовилихинский район, ул. Колыбалова, 59)</p> <p>59:01:4011812:7(Пермский край, г. Пермь, Мотовилихинский район, ул. Завьялова, 82)</p> <p>59:01:4011812:18(Пермский край, г. Пермь, Мотовилихинский район, ул. Стольников, 100)</p> <p>59:01:4011821:1(Пермский край, г. Пермь, р-н Мотовилихинский, ул. Колыбалова, 64)</p> <p>59:01:4011821:2(Российская Федерация, край Пермский, г.о. Пермский, г. Пермь, ул. Стольников, з/у 109)</p>	<p>Строительство, реконструкция, эксплуатация, капитальные ремонт инженерных сооружений</p>
---	---	---

	<p>59-01:4011821:4(край Пермский, г. Пермь, р-н Мотовилихинский, ул. Стольниково, 111)</p> <p>59-01:4011823:14(Российская Федерация, Пермский край, г.о. Пермский, г. Пермь, ул. 2-я Запрудская, з/у 45)</p> <p>59-01:4011823:15(край Пермский, г. Пермь, р-н Мотовилихинский, ул. Запрудская 2-я, 43)</p> <p>59-01:4011823:18(Пермский край, г. Пермь, р-н Мотовилихинский, ул. 2-я Запрудская, 37)</p> <p>59-01:4011823:26(край Пермский, г. Пермь, р-н Мотовилихинский, ул. 2-я Запрудская, 51)</p> <p>59-01:4011823:27(Пермский край, г. Пермь, Мотовилихинский район, ул. Запрудская 2-я, 49)</p> <p>59-01:4011823:31(Пермский край, г. Пермь, Мотовилихинский район, ул. 2-я Запрудская, 39)</p> <p>59-01:4011823:177(Пермский край, г. Пермь, Мотовилихинский район, ул. 2-я Запрудская, №41)</p> <p>59-01:4011823:182(Пермский край, г.о. Пермский, г. Пермь, ул. Запрудская 2-я)</p> <p>59-01:4011823:183(Российская Федерация, Пермский край, г.о. Пермский, г. Пермь, ул. 2-я Запрудская, з/у 35/1)</p> <p>59-01:4011823:184(Российская Федерация, Пермский край, г.о. Пермский, г. Пермь, ул. 2-я Запрудская, з/у 35/2)</p> <p>59-01:4011823:185(Российская Федерация, Пермский край, г.о. Пермский, г. Пермь, ул. 2-я Запрудская, з/у 35/3)</p> <p>59-01:4011823:186(Российская Федерация, Пермский край, г.о. Пермский, г. Пермь, ул. 2-я Запрудская, з/у 35/4)</p> <p>59-01:4011824:19(Пермский край, г. Пермь, Мотовилихинский р-н, ул. Гарцовская, 65)</p> <p>59-01:4011824:20(Пермский край, г. Пермь, Мотовилихинский район, ул. Запрудская 3-я, дом 35)</p> <p>59-01:4011824:21(Пермский край, г. Пермь, Мотовилихинский район, 2-я Запрудская и Горцовская, 36/63)</p> <p>59-01:4011834:2(Пермский край, г. Пермь, р-н Мотовилихинский, ул. Гарцовская, 58а)</p> <p>59-01:4011834:5(край Пермский, г. Пермь, р-н Мотовилихинский, ул. Гарцовская, д. 64)</p> <p>59-01:4011834:11(Пермский край, г. Пермь, р-н Мотовилихинский, ул. Лядовская, д. 121а)</p> <p>59-01:4011834:14(Пермский край, г. Пермь, р-н Мотовилихинский, ул. Гарцовская, 60)</p> <p>59-01:4011835:3(край Пермский, г. Пермь, р-н Мотовилихинский, ул. Гарцовская, 6б)</p> <p>59-01:4011835:49(Пермский край, г.Пермь, Мотовилихинский р-н, улица Гарцовская, 68)</p> <p>59-01:4011835:50(Пермский край, г. Пермь, р-н Мотовилихинский, ул. Лядовская, 125)</p> <p>59-01:4011835:51(Пермский край, г. Пермь, Мотовилихинский р-н, ул. Лядовская, 127а)</p> <p>59-01:4011835:52(Пермский край, г. Пермь, р-н Мотовилихинский, ул. Лядовская, 127б)</p> <p>59-01:4011835:54(Пермский край, г. Пермь, Мотовилихинский район, ул. Лядовская)</p> <p>59-01:4011835:57(Пермский край, г. Пермь, р-н Мотовилихинский, ул. Лядовская, 127в)</p> <p>59-01:0000000:82621(Российская федерация, край Пермский, г.о. Пермский, г. Пермь, зу 00/82621)</p> <p>59-01:0000000:82954(Пермский край, г. Пермь, Мотовилихинский район, на земельном участке расположены опоры ВЛ 6 кВ Транзит 37)</p> <p>59-01:0000000:88218(Пермский край, г. Пермь, Мотовилихинский р-н, ул. Севастопольская)</p> <p>59-01:0000000:93906(Российская Федерация, Пермский край, городской округ Пермский, город Пермь)</p>
--	--

	<p>59:01:3911632:68(Пермский край, г. Пермь, Мотовилихинский район, на земельном участке расположена КТП-2236)</p> <p>59:01:3911632:216(Российская Федерация, Пермский край, городской округ Пермский, город Пермь)</p> <p>ЕЗП 59:01:0000000:456 (обособленный участок 59:01:3916531:1)(край Пермский, г. Пермь)</p> <p>59:01:3919211:9(край Пермский, г. Пермь, р-н Мотовилихинский, восточнее жилого района Вышка 2 (участок №1а))</p> <p>59:01:3919217:123(Российская Федерация, Пермский край, городской округ Пермский, город Пермь)</p> <p>59:01:4011339:6(Пермский край, г. Пермь, Мотовилихинский район, ул. Стольниковая, 83)</p> <p>59:01:4011796:8(Пермский край, г. Пермь, р-н Мотовилихинский, ул. Кольцевая 2-я, 25а)</p> <p>59:01:4011796:11(Пермский край, г. Пермь, Мотовилихинский район, ул. 2-я Кольцевая, 25аа)</p> <p>59:01:4011797:2(Пермский край, г. Пермь, р-н Мотовилихинский, ул. Мотовилихинская, 7)</p> <p>59:01:4011797:3(край Пермский, г. Пермь, р-н Мотовилихинский, ул. Мотовилихинская, 5)</p> <p>59:01:4011811:1(Пермский край, г. Пермь, р-н Мотовилихинский, ул. Завьялова, 84)</p> <p>59:01:4015002:1(Российская Федерация, Пермский край, г.о. Пермский, г. Пермь, ул. Севастопольская, з/у 32)</p> <p>59:01:4015002:71(Пермский край, г. Пермь, ул. Севастопольская)</p> <p>59:01:4015003:10(Российская Федерация, Пермский край, г.о. Пермский, г. Пермь, ул. Севастопольская, з/у 32а)</p> <p>59:01:4015003:125(Российская Федерация, Пермский край, г.о. Пермский, г. Пермь, ул. Севастопольская, з/у 32б)</p> <p>59:01:4015003:126(Российская Федерация, Пермский край, г.о. Пермский, г. Пермь, ул. Севастопольская, з/у 32в)</p> <p>59:01:4015003:127(Российская Федерация, Пермский край, г.о. Пермский, г. Пермь, ул. Севастопольская, з/у 34)</p> <p>59:01:4015003:128(Российская Федерация, Пермский край, г.о. Пермский, г. Пермь, ул. Севастопольская, з/у 34а)</p> <p>59:01:4015003:129(Российская Федерация, Пермский край, г.о. Пермский, г. Пермь, ул. Севастопольская, з/у 34б)</p> <p>59:01:4015004:1(Пермский край, г. Пермь, р-н Мотовилихинский, ул. Севастопольская, 36)</p> <p>59:01:4015004:6(Пермский край, г. Пермь, Мотовилихинский район, ул. Севастопольская, 38)</p> <p>59:01:4015005:1(Пермский край, г. Пермь, р-н Мотовилихинский, ул. Севастопольская, 42)</p> <p>59:01:4015005:8(Пермский край, г. Пермь, р-н Мотовилихинский, ул. Севастопольская, 46)</p> <p>59:01:4015005:138(Пермский край, г. Пермь, Мотовилихинский район, ул. Севастопольская)</p> <p>59:01:4015005:139(Пермский край, г. Пермь, Мотовилихинский район, ул. Севастопольская)</p> <p>59:01:4015006:1(Пермский край, г. Пермь, Мотовилихинский район, ул. Севастопольская, 48)</p> <p>59:01:4015006:4(край Пермский, г. Пермь, р-н Мотовилихинский, ул. Севастопольская, 54)</p> <p>59:01:4015006:8(Пермский край, г. Пермь, р-н Мотовилихинский, ул. Севастопольская, 50а)</p> <p>59:01:4015006:9(Пермский край, г. Пермь, р-н Мотовилихинский, ул. Севастопольская, 50)</p> <p>59:01:4015006:150(Российская Федерация, Пермский край, городской округ Пермский, город Пермь, улица Севастопольская)</p>
--	---

<p>59:01:4015006:151(Российская Федерация, Пермский край, городской округ Пермский, город Пермь, улица Севастопольская)</p> <p>59:01:4019051:1(Пермский край, г. Пермь, р-н Мотовилихинский, ул. Стольникова, 87)</p> <p>59:01:4019051:3(Пермский край, г. Пермь, р-н Мотовилихинский, ул. Стольникова, 87а)</p> <p>59:01:4019051:4(край Пермский, г. Пермь, р-н Мотовилихинский, ул. Стольникова, 85)</p> <p>59:01:4019051:6(Российская Федерация, Пермский край, г.о. Пермский, г. Пермь, ул. Стольникова, з/у 85а)</p> <p>59:01:4019051:128(Пермский край, г. Пермь, ул. Стольникова)</p> <p>59:01:0000000:93677(Пермский край, г. Пермь, Мотовилихинский район, ул. Чермозская)</p> <p>59:01:0000000:93680(Пермский край, г. Пермь, Мотовилихинский район, перекресток ул. Севастопольская и ул. Чермозская)</p> <p>59:01:4011797:9(край Пермский, г. Пермь, р-н Мотовилихинский, ул. Мотовилихинская, 3)</p> <p>59:01:4011797:10(край Пермский, г. Пермь, р-н Мотовилихинский, ул. Мотовилихинская, 1)</p> <p>59:01:4011822:11(Пермский край, г. Пермь, Мотовилихинский район, ул. 2-я Запрудская, дом 77)</p> <p>59:01:4011822:13(Пермский край, г. Пермь, р-н Мотовилихинский, ул. Запрудская 2-я, 73)</p> <p>59:01:4011822:17(Пермский край, г. Пермь, Мотовилихинский р-н, ул. 2-я Запрудская, 67)</p> <p>59:01:4011822:19(Пермский край, г. Пермь, Мотовилихинский район, ул. Запрудская 2-я, д. 63)</p> <p>59:01:4011822:20(Пермский край, г. Пермь, Мотовилихинский район, ул. 2-я Запрудская, 61)</p> <p>59:01:4011822:23(Пермский край, г. Пермь, Мотовилихинский район, ул. 2-я Запрудская, 57)</p> <p>59:01:4011822:24(Пермский край, г. Пермь, Мотовилихинский р-н, ул. 2-я Запрудская, 53)</p> <p>59:01:4011822:57(Пермский край, г. Пермь, Мотовилихинский район, ул. 2-я Запрудская, д. 75)</p> <p>59:01:4011822:59(Пермский край, г. Пермь, Мотовилихинский район, ул. Запрудская 2-я, д. 69)</p> <p>59:01:4011822:175(Пермский край, г. Пермь, ул. Запрудская 1-я)</p> <p>59:01:4011835:4(Пермский край, г. Пермь, р-н Мотовилихинский, ул. Лядовская, 114)</p> <p>59:01:4011841:8(край Пермский, г. Пермь, р-н Мотовилихинский, ул. 2-я Запрудская, 87)</p> <p>59:01:4011841:12(Российская Федерация, Пермский край, г.о. Пермский, г. Пермь, ул. 2-я Запрудская, з/у 95)</p> <p>59:01:4011841:13(Пермский край, г. Пермь, Мотовилихинский район, ул. 2-я Запрудская, 93)</p> <p>59:01:4011841:14(Пермский край, г. Пермь, р-н Мотовилихинский, ул. 2-я Запрудская, 91)</p> <p>59:01:4011841:15(Пермский край, г. Пермь, Мотовилихинский район, ул. 2-я Запрудская, 83)</p> <p>59:01:4011841:17(Пермский край, г. Пермь, р-н Мотовилихинский, ул. 2-я Запрудская, 85)</p> <p>59:01:4011841:18(Пермский край, г. Пермь, Мотовилихинский р-н, ул. 2-я Запрудская, 89)</p> <p>59:01:4011841:20(Пермский край, г. Пермь, Мотовилихинский район, ул. 2-я Запрудская, 79)</p> <p>59:01:4011841:21(Пермский край, г. Пермь, Мотовилихинский район, ул. Запрудская, 98)</p> <p>59:01:4015000:26(Пермский край, г. Пермь, Мотовилихинский район, ул. Севастопольская)</p> <p>59:01:4015000:139(Пермский край, г.о. Пермский, г. Пермь, р-н Мотовилихинский, ул. Севастопольская)</p> <p>59:01:4015001:1(Пермский край, г. Пермь, Мотовилихинский район, ул. Севастопольская, 8)</p> <p>59:01:4015001:3(Пермский край, г. Пермь, р-н Мотовилихинский, ул. Севастопольская, 10)</p> <p>59:01:4015001:4(край Пермский, г. Пермь, р-н Мотовилихинский, ул. Севастопольская, 14)</p> <p>59:01:4015001:6(Пермский край, г. Пермь, р-н Мотовилихинский, ул. Севастопольская, 16)</p>
--

	<p>59:01:4015001:13(Пермский край, г Пермь, р-н Мотовилихинский, ул Севастопольская, 12)</p> <p>59:01:4015002:15(Пермский край, г Пермь, Мотовилихинский р-н, ул. Севастопольская, 24)</p> <p>59:01:4015002:19(Пермский край, г Пермь, р-н Мотовилихинский, ул Севастопольская, 20)</p> <p>59:01:4015002:70(Российская Федерация, Пермский край, г.о. Пермский, г. Пермь, ул. Севастопольская, 3/у 28)</p> <p>59:01:4015002:194(Пермский край, г. Пермь, Мотовилихинский район, ул. Севастопольская)</p> <p>59:01:4015004:10(край Пермский, г. Пермь, р-н Мотовилихинский, ул. Севастопольская, 40)</p> <p>59:01:4019193:244(Пермский край, г.о. Пермский, г. Пермь, северо-западнее пересечения ул. Журналиста Дементьева с ул. Лядовской)</p> <p>59:01:4011339:2(Пермский край, г. Пермь, р-н Мотовилихинский, ул. Стольников, 83а)</p> <p>59:01:0000000:94978 (Пермский край, город Пермь, Мотовилихинский район, ул. Мотовилихинская (до пересечения с ул. 2-я Чермозская и ул. Красных Зорь))</p> <p>59:01:4011822:26 (Пермский край, г. Пермь, р-н Мотовилихинский, ул. Запрудская 2-я, 71)</p> <p>59:01:4011822:63 (Пермский край, г. Пермь, ул. 2-я Запрудская, д. 65)</p> <p>59:01:4011822:61 (Пермский край, г. Пермь, р-н Мотовилихинский, ул. Запрудская 2-я, 59)</p> <p>59:01:0000000:95250 (Пермский край, г. Пермь, ул. Стольников (до пересечения с ул. Комаровская и ул. Гарцовская))</p> <p>59:01:0000000:95249 (Пермский край, г. Пермь, ул. Стольников (до пересечения с ул. Комаровская и ул. Колыбалова))</p> <p>59:01:0000000:95089 (Российская Федерация, Пермский край, г.о. Пермский, г. Пермь, ул. Стольников (до пересечения с ул. Севастопольская Лог и ул. Колыбалова))</p> <p>59:01:0000000:95007 (Пермский край, городской округ Пермский, город Пермь, улица Гарцовская, Мотовилихинский район, ул. Гарцовская (до пересечения с ул. 5-я Запрудская и ул. Колыбалова).)</p> <p>59:01:4019193:277 (Пермский край, г. Пермь, ул. Стольников (до пересечения с ул. Журналиста Дементьева и ул. Севастопольская))</p> <p>59:01:0000000:95600 (Пермский край, г. Пермь, ул. 2-я Чермозская, (до пересечения с ул. Колыбалова и ул. Журналиста Дементьева))</p> <p>59:01:3919211:181 (Российская Федерация, Пермский край, городской округ Пермский, город Пермь)</p> <p>59:01:4011811:173 (Пермский край, г. Пермь, ул. Волынская (до пересечения с ул. Стольников и ул. Колыбалова))</p>	
9	<p>59:01:0000000:8982(Пермский край, г. Пермь, Свердловский и Мотовилихинский район, ул. Самаркандская)</p> <p>59:01:0000000:83045(Пермский край, г. Пермь, Мотовилихинский р-н, на земельном участке расположены опоры ВЛ 6кВ ф. Архирейка)</p> <p>59:01:0000000:83055(Пермский край, г. Пермь, Свердловский район, на земельном участке расположены опоры ВЛ 6кВ ф. Архирейка)</p> <p>59:01:0000000:87498(Пермский край, г. Пермь, ул. Мраморная)</p> <p>59:01:0000000:91938(Пермский край, Пермский городской округ, г. Пермь, ул. Мраморная)</p> <p>59:01:0000000:92716(Пермский край, г. Пермь)</p>	<p>Строительство, реконструкция, эксплуатация, капитальные ремонт инженерных сооружений</p>

	<p>59:01:4219140:55(Российская Федерация, край Пермский, г.о. Пермский, г. Пермь, ул. Художника Зеленина, зу 38п)</p> <p>59:01:4219140:59(Российская Федерация, край Пермский, г.о. Пермский, г. Пермь, ул. Художника Зеленина, зу 38с)</p> <p>59:01:4219140:64(Российская Федерация, край Пермский, г.о. Пермский, г. Пермь, ул. Художника Зеленина, зу 38б)</p> <p>59:01:4219140:65(Российская Федерация, край Пермский, г.о. Пермский, г. Пермь, ул. Художника Зеленина, зу 38а)</p> <p>59:01:4219171:12(край Пермский, г. Пермь, р-н Мотовилихинский, ул. Подполковника Галанова, участок №25)</p> <p>59:01:4219171:57(Пермский край, г. Пермь, р-н Мотовилихинский, севернее ул. Мраморной, 1б)</p> <p>59:01:4219171:77(Российская Федерация, Пермский край, г.о. Пермский, г. Пермь, ул. Мраморная, з/у 1л)</p> <p>59:01:4219171:79(Российская Федерация, край Пермский, г.о. Пермский, г. Пермь, ул. Мраморная, зу 7н)</p> <p>59:01:4219171:103(Российская Федерация, Пермский край, г.о. Пермский, г. Пермь, ул. Мраморная, з/у 1н)</p> <p>59:01:4219171:106(Пермский край, г. Пермь, Мотовилихинский район, ул. Подполковника Галанова)</p> <p>59:01:4219171:112(Пермский край, г. Пермь, Мотовилихинский район, ул. Подполковника Галанова)</p> <p>59:01:4219171:115(Российская федерация, край Пермский, г.о. Пермский, г. Пермь, зу 71/115)</p> <p>59:01:4219171:117(Российская Федерация, край Пермский, г.о. Пермский, г. Пермь, ул. Мраморная, зу 1к)</p> <p>59:01:4219171:121(Российская Федерация, Пермский край, г.о. Пермский, г. Пермь, ул. Мраморная, з/у 3л)</p> <p>59:01:4219171:129(Российская федерация, край Пермский, г.о. Пермский, г. Пермь, ул. Мраморная, зу 71/129)</p> <p>59:01:4219171:133(Российская федерация, край Пермский, г.о. Пермский, г. Пермь, ул. Мраморная, зу 5н)</p> <p>59:01:4219171:134(Пермский край, г. Пермь, Мотовилихинский район, на земельном участке расположена ВЛ 6 кВ ф. Архирейка)</p> <p>59:01:4219171:137(Пермский край, г. Пермь, ул. Подполковника Галанова)</p> <p>59:01:4219171:138(Пермский край, г.Пермь, Мотовилихинский район, ул.Подполковника Галанова)</p> <p>59:01:4219171:283(Пермский край, г.о. Пермский, г. Пермь, ул. Мраморная)</p> <p>59:01:4219171:290(Пермский край, г. Пермь, ул. Мраморная)</p> <p>59:01:4219171:350(Пермский край, г.о. Пермский, г. Пермь, ул. Подполковника Галанова)</p> <p>59:01:4219171:351(Пермский край, г.о. Пермский, г. Пермь, ул. Подполковника Галанова)</p> <p>59:01:4219244:195(край Пермский, г. Пермь, р-н Мотовилихинский, северо-восточнее жилого района Южный (участок №9))</p>
--	--

	<p>59:01:4219244:378(Пермский край, г. Пермь, Мотовилихинский район, северо-восточнее жилого района Южный (участок 9))</p> <p>59:01:4219244:511(Российская федерация, край Пермский, г.о. Пермский, г. Пермь, зу 44/511)</p> <p>59:01:4311393:29(Российская Федерация, Пермский край, г.о. Пермский, г. Пермь, тер. садоводческое некоммерческое товарищество Коллективный сад № 217 Свердловского района г. Пермь, з/у 37)</p> <p>59:01:4311393:35(Пермский край, г. Пермь, Свердловский район, коллективный сад № 217, участок № 35)</p> <p>59:01:4311393:51(край Пермский, г. Пермь, р-н Свердловский, ул. Старцева, 2аб. СНТ "Коллективный сад № 217 Свердловского района г. Пермь")</p> <p>59:01:4311393:56(край Пермский, г. Пермь, р-н Свердловский, ул. Старцева, 2аб. СНТ "Коллективный сад № 217 Свердловского района г. Пермь")</p> <p>59:01:4311393:123(Пермский край, г. Пермь, р-н Свердловский, ул. Старцева, 2аб, уч-к 3б)</p> <p>59:01:4311479:5(Пермский край, г. Пермь, Свердловский район, ул. Самаркандская, 1а)</p> <p>59:01:4311479:13(Пермский край, г. Пермь, Мотовилихинский район, ул. Пушкарская, 130)</p> <p>59:01:4311479:203(Пермский край, городской округ Пермский, г. Пермь)</p> <p>59:01:0000000:83052(Пермский край, г. Пермь, Мотовилихинский р-н, на земельном участке расположены опоры ВЛ 6кВ ф. Архирейка)</p> <p>59:01:0000000:83053(Пермский край, г. Пермь, Свердловский р-н, на земельном участке расположены опоры ВЛ 6кВ ф. Архирейка)</p> <p>59:01:0000000:86799(Пермский край, г. Пермь, Мотовилихинский р-н, ул. Подполковника Галанова)</p> <p>59:01:0000000:91927(Российская Федерация, край Пермский, г.о. Пермский, г. Пермь, зу 00/91927)</p> <p>59:01:4219171:101(Пермский край, г. Пермь, р-н Мотовилихинский р-н, ул. Мраморная, 1р)</p> <p>59:01:4219171:102(Российская Федерация, Пермский край, г.о. Пермский, г. Пермь, ул. Мраморная, з/у 1п)</p> <p>59:01:4219236:8(Пермский край, г. Пермь, Мотовилихинский район, ул. Артема, 10б)</p> <p>59:01:4219237:11(Пермский край, г. Пермь, Мотовилихинский р-н, ул. Артема, 101)</p> <p>59:01:4219238:1(край Пермский, г. Пермь, р-н Мотовилихинский, ул. Артема, 108)</p> <p>59:01:4219238:2(край Пермский, г. Пермь, р-н Мотовилихинский, ул. Артема, 11б)</p> <p>59:01:4219238:6(край Пермский, г. Пермь, р-н Мотовилихинский, ул. Артема, 118)</p> <p>59:01:4219238:22(край Пермский, г. Пермь, р-н Мотовилихинский, ул. Артема, 110)</p> <p>59:01:4219238:28(край Пермский, г. Пермь, р-н Мотовилихинский, ул. Артема, 114)</p> <p>59:01:4219238:29(край Пермский, г. Пермь, р-н Мотовилихинский, ул. Артема, 112)</p> <p>59:01:4219240:117(Российская федерация, край Пермский, г.о. Пермский, г. Пермь, ул. Грибоедова, зу 123г)</p> <p>59:01:4219240:118(Российская федерация, край Пермский, г.о. Пермский, г. Пермь, ул. Грибоедова, зу 123д)</p> <p>59:01:4219244:4(Пермский край, г. Пермь, р-н Мотовилихинский, ул. Грибоедова, 120)</p> <p>59:01:4219244:157(край Пермский, г. Пермь, р-н Мотовилихинский, южнее квартала 9285, между улицами Актера Емельянова и Краевода Волегова (участок № 22))</p>
--	--

<p>59:01:4219244:159(край Пермский, г. Пермь, р-н Мотовилихинский, ул. Краевода Волегова, 38а)</p> <p>59:01:4219244:492(Пермский край, г. Пермь, р-н Мотовилихинский, ул. Подполковника Галанова, 18аа)</p> <p>59:01:4219244:515(Российская Федерация, Пермский край, г.о. Пермский, г. Пермь, ул. Подполковника Галанова, 3/у 1666)</p> <p>59:01:4219244:516(Российская Федерация, Пермский край, г.о. Пермский, г. Пермь, ул. Подполковника Галанова, 3/у 16АА)</p> <p>59:01:4219244:728(Пермский край, г. Пермь, ул. Подполковника Галанова)</p> <p>59:01:4219244:753(Российская Федерация, Пермский край, г.о. Пермский, г. Пермь, ул. Краевода Волегова, 3/у 386)</p>	<p>59:01:4219244:762(Российская федерация, край Пермский, г.о. Пермский, г. Пермь, зу 44/762)</p> <p>59:01:4219244:763(Российская федерация, край Пермский, г.о. Пермский, г. Пермь, зу 44/763)</p> <p>59:01:4219244:764(Российская федерация, край Пермский, г.о. Пермский, г. Пермь, зу 44/764)</p> <p>59:01:4219244:765(Российская федерация, край Пермский, г.о. Пермский, г. Пермь, зу 44/765)</p> <p>59:01:4219286:2(Пермский край, г. Пермь, р-н Мотовилихинский, ул. Краевода Волегова, 24)</p> <p>59:01:4219286:4(Пермский край, г. Пермь, р-н Мотовилихинский, ул. Краевода Волегова, 26)</p> <p>59:01:4219286:6(Пермский край, г. Пермь, р-н Мотовилихинский, ул. Краевода Волегова, 28)</p> <p>59:01:4219286:8(Пермский край, г. Пермь, Мотовилихинский р-н, ул. Краевода Волегова, 30)</p> <p>59:01:4219286:10(Пермский край, г. Пермь, р-н Мотовилихинский, ул. Краевода Волегова, 32)</p> <p>59:01:4219286:12(край Пермский, г. Пермь, р-н Мотовилихинский, ул. Краевода Волегова, 34)</p> <p>59:01:4219286:14(Пермский край, г. Пермь, р-н Мотовилихинский, ул. Краевода Волегова, 36)</p> <p>59:01:4219286:16(край Пермский, г. Пермь, р-н Мотовилихинский, ул. Краевода Волегова, 38)</p> <p>59:01:4219292:18(край Пермский, г. Пермь, р-н Мотовилихинский, ул. Грибоедова, 122)</p> <p>59:01:4311393:57(Пермский край, г. Пермь, Свердловский район, садоводческое товарищество № 217, участок 57)</p> <p>59:01:4311393:89(Российская Федерация, край Пермский, г.о. Пермский, г. Пермь, тер. садоводческое товарищество Коллективный сад № 217 Свердловского района г. Перми, зу 93/89)</p> <p>59:01:4311393:93(Пермский край, г. Пермь, Свердловский район, коллективный сад № 217, участок №73)</p> <p>59:01:0000000:639(край Пермский, г. Пермь, р-н Мотовилихинский, ул. Сакко и Ванцетти, 140)</p> <p>59:01:0000000:83057(Пермский край, г. Пермь, Мотовилихинский р-н, на земельном участке расположены опоры ВЛ 6кВ ф.Архирейка)</p> <p>59:01:0000000:84924(Пермский край, г. Пермь, Мотовилихинский р-н, Пермское городское лесничество, Мотовилихинское участковое лесничество, в кварталах №№ 74(части выделов 9,11), 75 (части выделов 14,16,17), 76 (части выделов 1,17), 77 (части выделов 22,25,43,46))</p> <p>59:01:0000000:87485(Российская Федерация, Пермский край, г.о. Пермский, г. Пермь, ул. Сакко и Ванцетти, 3/у 146)</p> <p>59:01:0000000:91384(Российская Федерация, край Пермский, г.о. Пермский, г. Пермь, зу 00/91384)</p>
--	---

<p>59:01:0000000:89199(Пермское городское лесничество, Мотовилихинское участковое лесничество, кварталы № 74 (выдел(ы) 1-16; № 75 (выдел(ы) 2-29,11,12,18,11-16; № 76 (выдел(ы) 1-23; № 77 (выдел(ы) 20-27,32-34,40-42,49-54; № 86 (выдел(ы) 1-24; № 87(выдел(ы) 1-2,4-6,19,20,21-3,7,10,13,15-17,20-27; № 98 (выдел(ы) 1-11; № 99 (выдел(ы) 1-16; № 100 (выдел(ы) 1-28; № 101 (выдел(ы) 1,5,6;№ 102 (выдел(ы) 1-3; № 109 (выдел(ы) 8-10,23; № 110 (выдел(ы) 3,5,8,10,13; № 111 (выдел(ы) 1,3,5,18,20; № 113 (выдел(ы) 10-18; № 115 (выдел(ы) 3-5,8; № 116 (выдел(ы) 6-8,12-15,19-20)</p> <p>59:01:0000000:92170(Российская Федерация, край Пермский, г.о. Пермский, г. Пермь, зу 00/92170)</p> <p>59:01:0000000:93627(Российская Федерация, Пермский край, г.о. Пермский, г. Пермь) 59:01:0000000:94616(Пермский край, Пермский г.о., г. Пермь)</p> <p>59:01:0912010:102(Пермский край, г. Пермь, Мотовилихинский р-н, на земельном участке расположена ВЛ 6 кВ ф. Архирейка)</p> <p>59:01:0912010:103(Пермский край, г. Пермь, Мотовилихинский р-н, на земельном участке расположена ВЛ 6 кВ ф. Архирейка)</p> <p>59:01:4219014:17(Пермский край, г. Пермь, р-н Мотовилихинский, ул. Сакко и Ванцетти, 136) 59:01:4219014:168(Пермский край, г.о. Пермский, г. Пермь, ул. Сакко и Ванцетти) 59:01:4219014:169(Пермский край, г.о. Пермский, г. Пермь, ул. Сакко и Ванцетти) 59:01:4219015:6(Российская Федерация, Пермский край, г.о. Пермский, г. Пермь, ул.Грибоедова, зу 141)</p> <p>59:01:4219015:7(Пермский край, г. Пермь, р-н Мотовилихинский, м.р-н Архирейка, 38) 59:01:4219015:9(Пермский край, г. Пермь, р-н Мотовилихинский, мкр. Архирейка, 35) 59:01:4219015:18(Российская Федерация, край Пермский, г.о. Пермский, г. Пермь, зу 015/18) 59:01:4219015:134(Российская Федерация, Пермский край, городской округ Пермский, поселок Архирейка)</p> <p>59:01:4219015:135(Российская Федерация, Пермский край, городской округ Пермский, поселок Архирейка)</p> <p>59:01:4219134:8(Пермский край, г. Пермь, Мотовилихинский р-н, ул. Мартовская, 7а) 59:01:4219134:128(Российская Федерация, Пермский край, городской округ Пермский, город Пермь, улица Сакко и Ванцетти)</p> <p>59:01:4219237:31(край Пермский, г. Пермь, р-н Мотовилихинский, ул. Сакко и Ванцетти, 98) 59:01:4219248:67(Российская Федерация, край Пермский, г.о. Пермский, г. Пермь, ул Сакко и Ванцетти, зу 151)</p> <p>59:01:4219248:71(Российская Федерация, край Пермский, г.о. Пермский, г. Пермь, зу 248/71) 59:01:4219248:76(Российская Федерация, край Пермский, г.о. Пермский, г. Пермь, ул Рабочего Иванченко, зу 110)</p> <p>59:01:4219248:79(Российская Федерация, край Пермский, г.о. Пермский, г. Пермь, ул Рабочего Иванченко, зу 248/79)</p> <p>59:01:4219248:83(Российская Федерация, край Пермский, г.о. Пермский, г. Пермь, ул Рабочего Иванченко, зу 111а)</p> <p>59:01:4219248:84(Российская Федерация, Пермский край, город Пермь, улица Рабочего Иванченко, земельный участок 113)</p>

	<p>59:01:4219248:87(Российская Федерация, край Пермский, г.о. Пермский, г. Пермь, ул. Сакко и Ванцетти, зу 248/87)</p> <p>59:01:4219248:1129(Пермский край, г. Пермь, Мотовилихинский р-н, на земельном участке расположена ВЛ 6 кВ ф.Архирейка)</p> <p>59:01:4311393:39(Пермский край, г. Пермь, Свердловский район, коллективный сад № 217 в пос. Старехи, участок № 39)</p> <p>59:01:4311393:109(Пермский край, г. Пермь, Свердловский район, колл. сад № 217, участок 40)</p> <p>59:01:4311393:280(Пермский край, г. Пермь, Свердловский район, садоводческое некоммерческое товарищество Коллективный сад № 217)</p> <p>59:01:4311479:80(Российская федерация, край Пермский, г.о. Пермский, г. Пермь, зу 79/80)</p> <p>59:01:4311527:79(Российская Федерация, край Пермский, г.о. Пермский, г. Пермь, зу 527/79)</p> <p>59:01:0000000:640(Пермский край, г. Пермь, Орджоникидзевский, Мотовилихинский, Свердловский районы, автомобильная дорога "Восточный обход города Перми II очередь строительства", км 0+900 - км 23+000)</p> <p>59:01:0000000:75503(Пермский край, г. Пермь, Орджоникидзевский, Свердловский, Мотовилихинский районы)</p> <p>59:01:0000000:83051(Пермский край, г. Пермь, Мотовилихинский район, на земельном участке расположена ВЛ 6 кВ ф.Архирейка)</p> <p>59:01:0000000:94530(Российская Федерация, Пермский край, городской округ Пермский, город Пермь)</p> <p>59:01:0000000:94557(Российская Федерация, Пермский край, Пермский городской округ, г.Пермь)</p> <p>59:01:0910083:1(Пермский край, г. Пермь, Мотовилихинский район, (на участке 18-23 км.))</p> <p>59:01:0910083:4(Пермский край, г. Пермь, Мотовилихинский район, ул. Окраинная, 16)</p> <p>59:01:0919008:138(Российская Федерация, Пермский край, Пермский городской округ, г. Пермь, р-н. Мотовилихинский, ул. Окраинная)</p> <p>59:01:4019144:2(Российская федерация, край Пермский, г.о. Пермский, г. Пермь, зу 44/2)</p> <p>59:01:4219019:10(край Пермский, г. Пермь, р-н Мотовилихинский, мкр. Архирейка, 8аа)</p> <p>59:01:4219019:13(край Пермский, г. Пермь, р-н Мотовилихинский, микрорайон Архирейка, 4а)</p> <p>59:01:4219019:15(Пермский край, г. Пермь, р-н Мотовилихинский, мкр. Архирейка, 13)</p> <p>59:01:4219019:16(Пермский край, г. Пермь, р-н Мотовилихинский, мкр. Архирейка, 13)</p> <p>59:01:4219019:134(Российская Федерация, Пермский край, Пермский городской округ, город Пермь, Мотовилихинский район, п. Архирейка)</p> <p>59:01:4219131:118(Российская Федерация, Пермский край, г.о. Пермский, г. Пермь, ул. Артема, 150)</p> <p>59:01:4219134:126(Пермский край, г.о. Пермский, г. Пермь, ул. Мартовская)</p> <p>59:01:4219135:16(Пермский край, г. Пермь, Мотовилихинский район, м-н Архирейка, 13г, на земельном участке расположена ТП-2195)</p> <p>59:01:4219135:134(Пермский край, г. Пермь, Мотовилихинский район, микрорайон Архирейка)</p>
--	--

	<p>59:01:4219135:138(Российская Федерация, Пермский край, Пермский городской округ, г.Пермь)</p> <p>59:01:4219135:139(Российская Федерация, Пермский край, Пермский городской округ, г.Пермь)</p> <p>59:01:4219140:607(Пермский край, г. Пермь, Мотовилихинский район, микрорайон Архирейка)</p> <p>59:01:4219140:615(Пермский край, г. Пермь, Мотовилихинский район, микрорайон Архирейка)</p> <p>59:01:4219140:622(Пермский край, г. Пермь, Мотовилихинский район, микрорайон Архирейка)</p> <p>59:01:4219140:642(Пермский край, г. Пермь, Мотовилихинский район, микрорайон Архирейка)</p> <p>59:01:4219140:643(Пермский край, г. Пермь, Мотовилихинский район, микрорайон Архирейка)</p> <p>59:01:4219140:652(Пермский край, г. Пермь, Мотовилихинский район, микрорайон Архирейка)</p> <p>59:01:4219140:665(Российская Федерация, край Пермский, г.о. Пермский, г. Пермь, зу 140/665)</p> <p>59:01:4219140:671(Пермский край, г. Пермь, Мотовилихинский район, микрорайон Архирейка)</p> <p>59:01:4219244:192(край Пермский, г. Пермь, р-н Мотовилихинский, северо-восточнее жилого района Южный (участок №9))</p> <p>59:01:4219244:193(край Пермский, г. Пермь, р-н Мотовилихинский, северо-восточнее жилого района Южный (участок №9))</p> <p>59:01:4219244:194(край Пермский, г. Пермь, р-н Мотовилихинский, северо-восточнее жилого района Южный (участок №9))</p> <p>59:01:4219244:512(Российская федерация, край Пермский, г.о. Пермский, г. Пермь, зу 44/512)</p> <p>59:01:4219248:68(Российская Федерация, край Пермский, г.о. Пермский, г. Пермь, ул Сакко и Ванцетти, зу 153)</p> <p>59:01:4219248:1104(Российская Федерация, край Пермский, г.о. Пермский, г. Пермь, зу 248/1104)</p> <p>59:01:4219248:2651(Российская федерация, край Пермский, г.о. Пермский, г. Пермь, зу 48/2651)</p> <p>59:01:0919009:3(Пермский край, г. Пермь, Мотовилихинский район, ул. Окраинная, 1в)</p> <p>59:01:4219015:4 (Пермский край, г. Пермь, р-н Мотовилихинский, мкр. Архирейка, 35/а)</p> <p>59:01:4219015:2 (Пермский край, г. Пермь, р-н Мотовилихинский, ж-р Архирейка, 37а)</p> <p>59:01:4219015:137 (Российская Федерация, край Пермский, городской округ Пермский, город Пермь, улица Грибоедова, з/у 135/2)</p> <p>59:01:4219015:136 (Российская Федерация, Пермский край, городской округ Пермский, поселок Архирейка)</p> <p>59:01:4311393:108 (Пермский край, г.Пермь, Свердловский р-н, колл. сад №217,участок №38)</p> <p>59:01:4219140:686 (Пермский край, город Пермь, северо-западнее зверофермы, ГСК 43, гаражный бокс №1201)</p>
--	---

	<p>59:01:4219140:55 (Российская Федерация, Пермский край, городской округ Пермский, город Пермь, улица Художника Зеленина, земельный участок 38п)</p> <p>59:01:4219134:131 (Российская Федерация, Пермский край, городской округ Пермский, город Пермь)</p>	<p>59:01:0000000:82027(Пермский край, г. Пермь, Орджоникидзевский район, в м/р Гайва по ул. Мезенская)</p> <p>59:01:0000000:82414(Пермский край, г. Пермь, Орджоникидзевский р-н, на земельном участке расположены опоры ВЛ 6 кВ Фидер 13)</p> <p>59:01:0000000:88026(Пермский край, Орджоникидзевский р-н, Пермское городское лесничество, Верхне-Курьинское участковое лесничество, кварталы №№ 8(части выделов 7,17,18), 13(части выделов 4,6,7,17), 17(части выделов 10,11), 18(части выделов 11,12,19,21,25), 22(части выделов 4,19), 23(части выделов 6,16,17,18,24), 29(часть выдела 15), 30(часть выдела 9))</p> <p>59:01:0000000:91610(Пермский край, г. Пермь, р-н Орджоникидзевский, ул. Кабельщиков)</p> <p>59:01:0000000:91616(Пермский край, г. Пермь, Орджоникидзевский р-н)</p> <p>59:01:0000000:91617(Пермский край, г. Пермь, р-н Орджоникидзевский, ул. Кабельщиков)</p> <p>59:01:0000000:91618(Пермский край, г. Пермь, р-н Орджоникидзевский, пересечение ул. 1-й Мезенской и ул. Кабельщиков)</p> <p>59:01:0000000:91622(Пермский край, г. Пермь, Орджоникидзевский район, ул. Кабельщиков)</p> <p>59:01:0000000:91623(Пермский край, г. Пермь, Орджоникидзевский р-н)</p> <p>59:01:0000000:91625(Пермский край, г.о. Пермский, г. Пермь, Орджоникидзевский район, ул. Кабельщиков)</p> <p>59:01:0000000:91651(Российская Федерация, Пермский край, г.о. Пермский, г. Пермь, ул 5-я Мезенская, з/у 31а)</p> <p>59:01:2910216:2(Пермский край, г. Пермь, Орджоникидзевский р-н, пер. 1-й Звонкий, 26)</p> <p>59:01:2910216:8(Пермский край, г. Пермь, Орджоникидзевский район, пер. 1-й Звонкий, 20)</p> <p>59:01:2910216:26(Пермский край, г. Пермь, р-н Орджоникидзевский, пер. 1-й Звонкий, 26)</p> <p>59:01:2910354:204(Пермский край, г. Пермь, Орджоникидзевский район, микрорайон Химики, 73, СНТ №33, участок 29)</p> <p>59:01:2910354:227(Пермский край, г. Пермь, Орджоникидзевский район, микрорайон Химики, 73, СНТ №33, участок 52)</p> <p>59:01:2910354:263(Пермский край, г. Пермь, Орджоникидзевский район, микрорайон Химики, 73, СНТ №33, участок 27)</p> <p>59:01:2912538:3(Пермский край, г. Пермь, р-н Орджоникидзевский, пер. 3-й Гайвинский, 11)</p> <p>59:01:2912538:4(Пермский край, г. Пермь, Орджоникидзевский р-н, 3-й Гайвинский пер. 5/11)</p> <p>59:01:2912538:6(край Пермский, г. Пермь, р-н Орджоникидзевский, пер. 3-й Гайвинский, 9)</p> <p>59:01:2912538:11(Пермский край, г. Пермь, Орджоникидзевский р-н, пер. 3-й Гайвинский, 13)</p> <p>59:01:2912538:148(Российская Федерация, Пермский край, Пермский городской округ, г. Пермь, пер. 3-й Гайвинский)</p> <p>59:01:2912608:14(Пермский край, г. Пермь, Орджоникидзевский район, ул. Кабельщиков, 21а)</p> <p>59:01:2912608:343(Пермский край, г. Пермь, Орджоникидзевский район, на земельном участке расположена опора ВЛ 6 кВ Фидер 13)</p>	<p>Строительство, реконструкция, эксплуатация, капитальные ремонт инженерных сооружений</p>
10			

<p>59:01:2912609:2(Пермский край, г. Пермь, Орджоникидзевский район, ул. Мезенская, д. 4) 59:01:2912609:3(Пермский край, г. Пермь, Орджоникидзевский район, ул. Мезенская, 6) 59:01:2912609:6(Пермский край, г. Пермь, р-н Орджоникидзевский, ул. Мезенская, 14) 59:01:2912609:17(край Пермский, г. Пермь, р-н Орджоникидзевский, ул. Мезенская, 12) 59:01:2912610:2(Пермский край, г. Пермь, р-н Орджоникидзевский, ул. Севанская, 17) 59:01:2912612:12(Пермский край, г. Пермь, Орджоникидзевский район, ул. Ухтинская, 17) 59:01:2912612:25(Пермский край, г. Пермь, Орджоникидзевский район, ул. 2-я Ухтинская, 17) 59:01:2912623:10(Пермский край, г. Пермь, р-н Орджоникидзевский, ул. Кабельщиков, 16) 59:01:2912624:9(край Пермский, г. Пермь, р-н Орджоникидзевский, ул. Медведева, 40) 59:01:2912624:19(Пермский край, г. Пермь, р-н Орджоникидзевский, ул. Мезенская 3-я, 2) 59:01:2912638:5(Пермский край, г. Пермь, Орджоникидзевский р-он, ул. Мезенская, 2) 59:01:2912638:46(Пермский край, г. Пермь, Орджоникидзевский район, ул. 3-я Мезенская, участок № 1)</p> <p>59:01:2912639:53(Пермский край, г. Пермь, Орджоникидзевский район, пер. 1-й Звонкий, 27) 59:01:2912639:62(Пермский край, г. Пермь, Орджоникидзевский район, на земельном участке расположены опоры ВЛ 6 кВ Фидер 13) 59:01:2912642:12(Пермский край, г. Пермь, Орджоникидзевский район, ул. Мезенская 5-я, пересечение со 2-м Звонким переулком) 59:01:2912642:23(Пермский край, г. Пермь, Орджоникидзевский район, на земельном участке расположена опора ВЛ 6 кВ Фидер 13) 59:01:0000000:82410(Пермский край, г. Пермь, Орджоникидзевский район, на земельном участке расположены опоры ВЛ 6 кВ Фидер 13) 59:01:0000000:88087(Российская Федерация, край Пермский, г.о. Пермский, г. Пермь, зу 00/88087) 59:01:0000000:90152(Российская Федерация, край Пермский, г.о. Пермский, г. Пермь, зу 00/90152) 59:01:0000000:94383(Пермский край, г. Пермь, Пермский городской округ, Пермское городское лесничество, Верхне-Курыинское участковое лесничество, квартал 22 (части выделов 9, 16, 23, 27)) 59:01:2910354:200(Пермский край, г. Пермь, Орджоникидзевский район, микрорайон Химики, 73) 59:01:2910354:201(Пермский край, г. Пермь, Орджоникидзевский район, микрорайон Химики, 73, СНТ №33 , участок 26) 59:01:2910354:202(Пермский край, г. Пермь, Орджоникидзевский район, микрорайон Химики, 73, СНТ №33 , участок 22) 59:01:2910354:203(Пермский край, г. Пермь, Орджоникидзевский район, микрорайон Химики, 73, СНТ №33 , участок 28) 59:01:2910354:205(Пермский край, г. Пермь, Орджоникидзевский район, микрорайон Химики, 73, СНТ №33 , участок 30) 59:01:2910354:206(Пермский край, г. Пермь, Орджоникидзевский район, микрорайон Химики, 73, СНТ №33 , участок 31) 59:01:2910354:228(Пермский край, г. Пермь, Орджоникидзевский р-н, м. р-н Химики, 73, уч. 53)</p>
--

<p>59:01:2910359:54(Пермский край, г. Пермь, р-н Орджоникидзевский, м.р-н Химики, 83, уч.34) 59:01:2910367:2(Пермский край, г. Пермь, Орджоникидзевский район) 59:01:2910407:3(Пермский край, г. Пермь, р-н Орджоникидзевский, ул. Усадебная) 59:01:0000000:44955(Пермский край, г. Пермь, Орджоникидзевский район, микрорайон Плотинка, 15а, СНТ №63 "Плотинка", участок №100) 59:01:0000000:82421(Пермский край, г. Пермь, Пермское городское лесничество, Нижне-Курыньское участковое лесничество квартал № 7, 9, 10, 13, Верхне-Курыньское участковое лесничество квартал № 20, 21, 27, 28, 33-38, 41-44, 47) 59:01:0000000:82813(Пермский край, г. Пермь, Орджоникидзевский район, на земельном участке расположены опоры ВЛ 6кВ Фидер 13) 59:01:0000000:89682(Пермский край, г.о. Пермский, Пермское городское лесничество, Верхне-Курыньское участковое лесничество, кварталы № 1 (выдел(ы) 1-18) 59:01:2910216:14(Российская Федерация, Пермский край, г.о. Пермский, г. Пермь, пер. 1-й Звонкий, з/у 14) 59:01:2910359:6(Пермский край, г. Пермь, р-н Орджоникидзевский, мкр. Плотинка) 59:01:2910359:22(Пермский край, г. Пермь, Орджоникидзевский район, в кв. 137, 147 Гайвинского лесничества Закамского лесхоза, Садоводческое товарищество №64, участок №5) 59:01:2910359:23(Пермский край, г. Пермь, р-н Орджоникидзевский, м.р-н Химики, 83, уч.12) 59:01:2910359:24(Пермский край, г. Пермь, Орджоникидзевский р-н, мкр. Химики, 83, уч. 3) 59:01:2910359:25(Пермский край, г. Пермь, Орджоникидзевский район, в кв. 137, 147 Гайвинского лесничества Закамского лесхоза, Садоводческое товарищество №64, участок №13) 59:01:2910359:26(Пермский край, г. Пермь, Орджоникидзевский район, в кв. 137, 147 Гайвинского лесничества Закамского лесхоза, Садоводческое товарищество №64, участок №14) 59:01:2910359:28(Пермский край, г. Пермь, Орджоникидзевский район, в кв. 137, 147 Гайвинского лесничества Закамского лесхоза, Садоводческое товарищество №64, участок №39) 59:01:2910359:29(Пермский край, г. Пермь, Орджоникидзевский район, мкр Химики, 83, уч.2) 59:01:2910359:30(Пермский край, г. Пермь, р-н Орджоникидзевский, м.р-н Химики, 83, уч.7) 59:01:2910359:34(Пермский край, г. Пермь, Орджоникидзевский район, в кв. 137, 147 Гайвинского лесничества Закамского лесхоза, Садоводческое товарищество №64, участок №38) 59:01:2910359:40(Пермский край, г. Пермь, Орджоникидзевский район, в кв. 137, 147 Гайвинского лесничества Закамского лесхоза, Садоводческое товарищество №64, участок №10) 59:01:2910359:43(Пермский край, г. Пермь, р-н Орджоникидзевский, м.р-н Химики, 83, уч.8) 59:01:2910359:47(Пермский край, г. Пермь, Орджоникидзевский район, в кв. 137, 147 Гайвинского лесничества Закамского лесхоза, Садоводческое товарищество №64, участок №6) 59:01:2910359:48(Пермский край, г. Пермь, р-н Орджоникидзевский, м.р-н Химики, 83, уч.11) 59:01:2910359:49(Пермский край, г. Пермь, р-н Орджоникидзевский, мкр. Химики, 83 уч.16) 59:01:2910359:50(Российская Федерация, край Пермский, г.о. Пермский, г. Пермь, тер. Садовое товарищество № 64, зу 17)</p>

<p>59:01:2910359:56(Российская федерация, край Пермский, г.о. Пермский, г. Пермь, тер. Садовое товарищество № 64, зу 15)</p> <p>59:01:2910359:61(Пермский край, г. Пермь, Орджоникидзевский район, в кв. 137, 147 Гайвинского лесничества Закамского лесхоза, Садоводческое товарищество №64, участок №37)</p> <p>59:01:2910359:62(Пермский край, г. Пермь, р-н Орджоникидзевский, м.р-н Химики, 83 уч. 40)</p> <p>59:01:2910359:63(Пермский край, г. Пермь, Орджоникидзевский район, в кв. 137, 147 Гайвинского лесничества Закамского лесхоза, Садоводческое товарищество №64, участок №9)</p> <p>59:01:2910407:11(Пермский край, г. Пермь, Орджоникидзевский р-н, на земельном участке расположена опора ВЛ 6кВ Фидер 13)</p> <p>59:01:2912639:4(Пермский край, г. Пермь, р-н Орджоникидзевский, пер. 1-й Звонкий, 19)</p> <p>59:01:2912639:6(Пермский край, г. Пермь, Орджоникидзевский район, пер. 1-й Звонкий, 23)</p> <p>59:01:2912639:11(Пермский край, г. Пермь, р-н Орджоникидзевский, пер. Звонкий 1-й, 17а)</p> <p>59:01:2912639:14(Пермский край, г. Пермь, Орджоникидзевский край, пер. 1-й Звонкий, 21)</p> <p>59:01:2912639:22(Пермский край, г. Пермь, р-н Орджоникидзевский, пер Звонкий 1-й, 19)</p> <p>59:01:2912639:63(Пермский край, г. Пермь, Орджоникидзевский район, 1-й Звонкий переулок, 25)</p> <p>59:01:2912641:4(край Пермский, г. Пермь)</p> <p>59:01:3110309:5(Российская Федерация, Пермский край, г.о. Пермский, г. Пермь, мкр. Химики, зу 96)</p> <p>59:01:3110309:8(Российская Федерация, край Пермский, г.о. Пермский, г. Пермь, мкр Химики, зу 09/8)</p> <p>59:01:3110309:9(Российская федерация, край Пермский, г.о. Пермский, г. Пермь, зу 09/9)</p> <p>59:01:3110309:10(Пермский край, г. Пермь, Орджоникидзевский р-н, на земельном участке расположены опоры ВЛ 6 кВ Фидер 13)</p> <p>59:01:3110309:121(Российская федерация, край Пермский, г.о. Пермский, г. Пермь, зу 09/121)</p> <p>59:01:3110374:1(Пермский край, г. Пермь, Орджоникидзевский район, с южной стороны поселка Химики)</p> <p>59:01:0000000:659(Российская Федерация, край Пермский, г.о. Пермский, г. Пермь, мкр Соцпоселок, зу 1а)</p> <p>59:01:0000000:783(Российская федерация, край Пермский, г.о. Пермский, г. Пермь, мкр Верхнемостовая, зу 00/783)</p> <p>59:01:0000000:78856(Российская Федерация, край Пермский, г.о. Пермский, г. Пермь, мкр Нижнемостовая, зу 57)</p> <p>59:01:0000000:82408(Пермский край, г. Пермь, Орджоникидзевский район, на земельном участке расположены опоры ВЛ 6 кВ Фидер 13)</p> <p>59:01:0000000:88017(Пермский край, г. Пермь, Орджоникидзевский р-н, ул. Нижнемостовая, под существующими опорами ВЛ 0,4кВ ТП-4459)</p> <p>59:01:0000000:93468(Пермский край, г. Пермь, Орджоникидзевский район, СНТ "сад №112")</p> <p>59:01:0810453:4(Пермский край, г. Пермь, Орджоникидзевский район, на земельном участке расположена опора ВЛ 6 кВ Фидер 13)</p>
--

<p>59:01:2210101:51(край Пермский, г. Пермь, р-н Орджоникидзевский, м. р-н Соцпоселок, 1а, садоводческое некоммерческое товарищество "Коллективный сад №74", участок №49)</p> <p>59:01:2210101:52(край Пермский, г. Пермь, р-н Орджоникидзевский, м. р-н Соцпоселок, 1а, садоводческое некоммерческое товарищество "Коллективный сад №74", участок №47)</p> <p>59:01:2210101:55(край Пермский, г. Пермь, р-н Орджоникидзевский, м. р-н Соцпоселок, 1а, садоводческое некоммерческое товарищество "Коллективный сад №74", участок №66б)</p> <p>59:01:2210101:56(край Пермский, г. Пермь, р-н Орджоникидзевский, м. р-н Соцпоселок, 1а, садоводческое некоммерческое товарищество "Коллективный сад №74", участок №66в)</p> <p>59:01:2210101:165(Пермский край, г. Пермь, Орджоникидзевский район, м/р-н Соцпоселок, 1а, садоводческое некоммерческое товарищество "Коллективный сад №74", участок №48)</p> <p>59:01:2210101:177(Пермский край, г. Пермь, Орджоникидзевский район, на земельном участке расположена опора ВЛ 6 кВ Фидер 13)</p> <p>59:01:2310086:5(край Пермский, г. Пермь, р-н Орджоникидзевский, ул. Нижнемостовая, 39)</p> <p>59:01:2310086:7(край Пермский, г. Пермь, р-н Орджоникидзевский, ул. Нижне-Мостовая, 45)</p> <p>59:01:2310086:9(край Пермский, г. Пермь, р-н Орджоникидзевский, ул. Нижнемостовая, 49)</p> <p>59:01:2310086:35(Российская Федерация, край Пермский, г.о. Пермский, г. Пермь, мкр Нижнемостовая, зу 41а)</p> <p>59:01:2310086:36(Российская Федерация, край Пермский, г.о. Пермский, г. Пермь, мкр Нижнемостовая, зу 41)</p> <p>59:01:2310086:38(Российская Федерация, край Пермский, г.о. Пермский, г. Пермь, мкр Нижнемостовая, зу 42аа)</p> <p>59:01:2310087:10(Российская Федерация, Пермский край, городской округ Пермский, город Пермь, микрорайон Нижнемостовая, земельный участок 32)</p> <p>59:01:2310087:12(Российская Федерация, край Пермский, г.о. Пермский, г. Пермь, мкр Нижнемостовая, зу 24)</p> <p>59:01:2310087:27(край Пермский, г. Пермь, р-н Орджоникидзевский, ул. Нижнемостовая, 34а)</p> <p>59:01:2310087:43(Российская Федерация, край Пермский, г.о. Пермский, г. Пермь, мкр Нижнемостовая, зу 28)</p> <p>59:01:2310087:45(Пермский край, г. Пермь, Орджоникидзевский район, ул. Нижнемостовая)</p> <p>59:01:2310087:46(Пермский край, г. Пермь, Орджоникидзевский район, ул. Нижнемостовая)</p> <p>59:01:2310087:51(Пермский край, г. Пермь, р-н Орджоникидзевский, ул. Нижнемостовая)</p> <p>59:01:2310087:58(Российская Федерация, Пермский край, г.о. Пермский, г. Пермь, мкр Нижнемостовая, зу 38)</p> <p>59:01:2310087:61(Пермский край, г. Пермь, ул. Нижнемостовая)</p> <p>59:01:2310087:192(Пермский край, г. Пермь, р-н Орджоникидзевский, Нижнемостовая в СНТ "Коллективный сад №112")</p> <p>59:01:2310087:195(Пермский край, г.о. Пермский, г. Пермь, Орджоникидзевский район, Нижнемостовая в СНТ "Коллективный сад №112")</p> <p>59:01:2410003:4(Пермский край, город Пермь, Орджоникидзевский район, микрорайон Верхнемостовая, 10а, СНТ "Коллективный сад №65 "Мостовлянка", участок 4)</p> <p>59:01:2410003:6(Пермский край, город Пермь, Орджоникидзевский район, микрорайон Верхнемостовая, 10а, СНТ "Коллективный сад №65 "Мостовлянка", участок 10)</p>
--

	<p>59:01:2410003:17(Пермский край, г. Пермь, Орджоникидзевский район, ПО "Камкабель" в кв. №101 Гайвинского лесничества Закамского лесхозаСНТ "Коллективный сад № 65 "Мостовлянка" участок № 9)</p> <p>59:01:2410003:18(Пермский край, г. Пермь, Орджоникидзевский район, ПО "Камкабель" в кв. № 101 Гайвинского лесничества Закамского лесхоза СНТ "Коллективный сад № 65 "Мостовлянка" участок № 6)</p> <p>59:01:2410003:19(Пермский край, г. Пермь, Орджоникидзевский район, ПО "Камкабель" в кв. №101 Гайвинского лесничества Закамского лесхозаСНТ "Коллективный сад № 65 "Мостовлянка" участок № 8)</p> <p>59:01:2410003:20(Пермский край, г. Пермь, Орджоникидзевский р-н, ПО "Камкабель" в кв. №101 Гайвинского лесничества Закамского лесхоза, СНТ "Коллективный сад № 65 "Мостовлянка", участок №7)</p> <p>59:01:2410003:21(Пермский край, г. Пермь, Орджоникидзевский район, ПО "Камкабель" в кв. №101 Гайвинского лесничества Закамского лесхоза, СНТ "Коллективный сад № 65 "Мостовлянка", участок №7)</p> <p>59:01:2410003:25(Пермский край, г. Пермь, Орджоникидзевский район, СНТ "Коллективный сад № 65" Мостовлянка", садовый участок № 1-5)</p> <p>59:01:2410085:4(Пермский край, г. Пермь, р-н Орджоникидзевский, мкр. Верхнемостовая, 3в) 59:01:2910359:55(Пермский край, г. Пермь, Орджоникидзевский район, в кв. 137, 147 Гайвинского лесничества Закамского лесхоза, Садоводческое товарищество №64, участок №4)</p> <p>59:01:0000000:75133(Российская Федерация, край Пермский, г.о. Пермский, г. Пермь, мкр Химики, зу 00/75133)</p> <p>59:01:0000000:82413(Пермский край, г. Пермь, Орджоникидзевский район, на земельном участке расположены опоры ВЛ 6 кВ Фидер 13)</p> <p>59:01:0000000:88489(Российская федерация, край Пермский, г.о. Пермский, г. Пермь, зу 00/88489)</p> <p>59:01:0000000:91008(Российская Федерация, Пермский край, г.о. Пермский, г. Пермь, мкр Химики, з/у 30)</p> <p>59:01:0000000:93461(Пермский край, Пермский г.о., г. Пермь, мкр Нижнемостовая)</p> <p>59:01:0810455:3(Пермский край, г. Пермь, Орджоникидзевский район, западнее мкр. Химики)</p> <p>59:01:0810455:160(Пермский край, г. Пермь, Пермский городской округ, Пермское городское лесничество, Верхне-Курьинское участковое лесничество, кварталы 28, 29, часть 18, часть 16, часть 27, часть 25, часть 19, часть 12)</p> <p>59:01:2310086:12(Пермский край, г. Пермь, Орджоникидзевский р-н, ул. Нижне-Мостовая, коллективный сад № 62 при АО "Уралгидросталь", участок № 86)</p> <p>59:01:2310087:188(Российская Федерация, Пермский край, г.о. Пермский, г. Пермь, мкр. Нижнемостовая, з/у 26)</p> <p>59:01:2310087:189(Российская Федерация, Пермский край, г.о. Пермский, г. Пермь, мкр. Нижнемостовая, з/у 286)</p> <p>59:01:2310087:190(Российская Федерация, Пермский край, г.о. Пермский, г. Пермь, мкр. Нижнемостовая, з/у 30)</p> <p>59:01:2310088:16(Российская Федерация, край Пермский, г.о. Пермский, г. Пермь, мкр Нижнемостовая, зу 31)</p>
--	---

	<p>59:01:2310088:17(Пермский край, г. Пермь, ул. Нижнемостовая, 31а) 59:01:2310089:1(Российская Федерация, край Пермский, г.о. Пермский, г. Пермь, мкр Нижнемостовая, зу 20) 59:01:2310089:2(Российская Федерация, край Пермский, г.о. Пермский, г. Пермь, мкр Нижнемостовая, зу 20а) 59:01:2310229:1(614000, Пермский край, г. Пермь, Орджоникидзевский р-н, СДТ Кол. сад 42 Н-Мостовая (Ордж), уч. 1) 59:01:2310229:2(614000, Пермский край, г. Пермь, Орджоникидзевский р-н, СДТ Кол. сад 42 Н-Мостовая (Ордж), уч. 2) 59:01:2310229:3(Российская Федерация, край Пермский, г.о. Пермский, г. Пермь, мкр Нижнемостовая, зу 35а/3) 59:01:2310378:38(край Пермский, г. Пермь, р-н Орджоникидзевский, м.р-н Нижнемостовая, 25б, участок № 68) 59:01:2310378:70(край Пермский, г. Пермь, р-н Орджоникидзевский, м.р-н Нижнемостовая, 25б, садоводческое некоммерческое товарищество "Коллективный сад № 62", садовый участок № 83) 59:01:2810094:35(Российская федерация, край Пермский, г.о. Пермский, г. Пермь, мкр Химики, зу 41д) 59:01:2810094:60(Пермский край, г. Пермь, Орджоникидзевский район, сад СНТ "Сад Химики №80", участок № 89а) 59:01:2810094:190(Пермский край, г. Пермь, микрорайон Химики) 59:01:2810095:4(Российская Федерация, край Пермский, г.о. Пермский, г. Пермь, мкр Химики, зу 32) 59:01:2810095:41(Пермский край, г. Пермь, Орджоникидзевский район, сад СНТ "Сад Химики №80", участок № 30б) 59:01:0000000:48073(Российская федерация, край Пермский, г.о. Пермский, г. Пермь, зу 00/48073) 59:01:2910216:6 (Пермский край, г. Пермь, р-н Орджоникидзевский, пер. 1-й Звонкий, 22) 59:01:2910216:4 (Пермский край, г. Пермь, Орджоникидзевский район, пер. 1-й Звонкий, 24) 59:01:2910216:12 (Пермский край, г.о. Пермский, г. Пермь, пер 1-й Звонкий, з/у 1б) 59:01:2910216:10 (Пермский край, г. Пермь, р-н Орджоникидзевский, пер. 1-й Звонкий, 18) 59:01:2910359:495 (Российская Федерация, Пермский край, Пермский городской округ, г.Пермь, Орджоникидзевский район, мкр.Химики) 59:01:0000000:1006 (59, г. Пермь, р-н Орджоникидзевский, в кв. 137, 147 Гайвинского лесничества Закамского лесхоза, Пермский край, г. Пермь, Орджоникидзевский район, в кв. 137, 147 Гайвинского лесничества Закамского лесхоза) 59:01:2310087:198 (Пермский край, г. Пермь, Орджоникидзевский район, СНТ "Сад № 112") 59:01:2310087:199 (Пермский край, г. Пермь, Орджоникидзевский район, СНТ "Сад № 112", микрорайон Нижнемостовая) 59:01:2310087:203 (Российская Федерация, Пермский край, городской округ Пермский, город Пермь, территория СНТ Сад № 112 (Нижнемостовая))</p>
--	---

	<p>59:01:2310087:204 (Российская Федерация, Пермский край, городской округ Пермский, город Пермь, территория СНТ Сад № 112 (Нижнемоштовая))</p> <p>59:01:2310086:203 (Пермский край, г. Пермь, Орджоникидзевский район, СНТ «Сад № 112»)</p> <p>59:01:2810095:197 (Российская Федерация, Пермский край, городской округ Пермский, город Пермь, микрорайон Химики)</p> <p>59:01:2912624:169 (Российская Федерация, Пермский край, г. Пермь, Орджоникидзевский р-н, ул. Медведова, 46)</p> <p>59:01:2912638:170 (Пермский край, г. Пермь, ул. 4-я Мезенская, 2)</p> <p>59:01:2912609:4 (Российская Федерация, край Пермский, городской округ Пермский, город Пермь, улица Мезенская, 3/у 8)</p> <p>59:01:2912609:5 (Российская Федерация, край Пермский, городской округ Пермский, город Пермь, улица Мезенская, 3/у 10)</p> <p>59:01:2912538:5 (Пермский край, г. Пермь, р-н Орджоникидзевский, пер. 3-й Гайвинский, 7)</p> <p>59:01:0000000:88626(Пермский край, г. Пермь, Пермское городское лесничество, Левшинское участковое лесничество, кварталы № 70 (выдел(ы) 7,12-15,17,18,20-29,44; Мотовилихинское участковое лесничество, кварталы № 2 (выдел(ы) 2-29; № 3 (выдел(ы) 1,2,11,12,22-24,30,37-39,41-44; № 10 (выдел(ы) 2-33; № 11 (выдел(ы) 1-47; № 12 (выдел(ы) 4,5,10,11,22,25,26,28,34; № 19 (выдел(ы) 1-19,22-34; № 20 (выдел(ы) 39-44)</p> <p>59:01:0000000:89048(Пермский край, г. Пермь, Пермское городское лесничество, Мотовилихинское участковое лесничество, кварталы № 20 (выдел(ы) 1-20,22-29,37-44,46,47 № 27 (выдел(ы) 12-28, № 28 (выдел(ы) 1-3,6-28)</p> <p>59:01:0000000:90562(Российская федерация, край Пермский, г.о. Пермский, г. Пермь, зу 00/90562)</p> <p>59:01:0000000:92232(Пермский край, г.о. Пермский, г. Пермь, р-н Мотовилихинский, ул. Лядовская)</p> <p>59:01:0000000:92237(Российская Федерация, Пермский край, г.о. Пермский, г. Пермь, Мотовилихинский район, ул. Городецкая, до пересечения с ул. Лядовская)</p> <p>59:01:0000000:92327(Пермский край, г.о. Пермский, г. Пермь, ул. Лядовская, (до пересечения с ул. Городецкой и ул. Пановой))</p> <p>59:01:0000000:93180(Российская Федерация, Пермский край, Пермский городской округ, г. Пермь, ул. Спортивная)</p> <p>59:01:0000000:93856(Российская Федерация, Пермский край, г.о. Пермский, г. Пермь)</p> <p>59:01:0000000:94443(Российская Федерация, Пермский край, городской округ Пермский, город Пермь)</p> <p>59:01:4019067:47(Пермский край, г. Пермь, Мотовилихинский р-н, ул. Бобруйская, 31д)</p> <p>59:01:4019078:7(край Пермский, г. Пермь, р-н Мотовилихинский, ул. Спортивная, 1)</p> <p>59:01:4019078:11(край Пермский, г. Пермь, р-н Мотовилихинский, ул. Пановой, 2)</p> <p>59:01:4019078:151(Российская Федерация, Пермский край, г.о. Пермский, г. Пермь)</p> <p>59:01:4019078:152(Российская Федерация, Пермский край, городской округ Пермский, город Пермь)</p> <p>59:01:4019079:8(Пермский край, г. Пермь, Мотовилихинский район, ул. Спортивная, 15)</p> <p>59:01:4019079:16(Пермский край, г. Пермь, р-н Мотовилихинский, ул. Спортивная, 176)</p>	<p>Строительство, реконструкция, эксплуатация, капитальные ремонт инженерных сооружений</p>
11		

	<p>59:01:4019079:18(Пермский край, г. Пермь, Мотовилихинский р-н, ул. Спортивная) 59:01:4019079:136(Российская Федерация, Пермский край, г.о. Пермский, г. Пермь, ул. Спортивная, з/у 11а) 59:01:4019079:137(Пермский край, г. Пермь, ул. Спортивная) 59:01:4019079:144(Пермский край, г. Пермь, ул. Спортивная) 59:01:4019079:145(Пермский край, г. Пермь, ул. Спортивная) 59:01:4019080:1(Пермский край, г. Пермь, р-н Мотовилихинский, ул. Спортивная, 19) 59:01:4019080:3(Российская Федерация, Пермский край, г.о. Пермский, г. Пермь, ул. Спортивная, з/у 21) 59:01:4019081:2(Пермский край, г. Пермь, р-н Мотовилихинский, ул. Спортивная, 12) 59:01:4019081:6(Пермский край, г. Пермь, Мотовилихинский район, ул. Спортивная, 12а) 59:01:4019081:65(Пермский край, г. Пермь, Мотовилихинский р-н, ул. Спортивная, 4б) 59:01:4019081:182(Российская Федерация, край Пермский, г.о. Пермский, г. Пермь, ул. Оверятская, з/у 4а) 59:01:4019086:2(Пермский край, г. Пермь, Мотовилихинский район, ул. Спортивная, 14а) 59:01:4019087:193(Российская федерация, край Пермский, г.о. Пермский, г. Пермь, з/у 87/193) 59:01:4019087:1127(Российская федерация, край Пермский, г.о. Пермский, г. Пермь, ул. Лядовская, з/у 173) 59:01:4019087:1128(Российская федерация, край Пермский, г.о. Пермский, г. Пермь, з/у 87/1128) 59:01:4019087:1244(Пермский край, г. Пермь, Мотовилихинский р-н, на земельном участке расположена ВЛ 6 кВ ф.ВЧ) 59:01:4019087:1659(Российская Федерация, Пермский край, г.о. Пермский, г. Пермь, ул. Лядовская, з/у 175е) 59:01:4019087:1671(Пермский край, Пермский городской округ, г. Пермь, Мотовилихинский район) 59:01:4019087:1719(Российская Федерация, Пермский край, г.о. Пермский, г. Пермь) 59:01:0000000:82431(Российская федерация, край Пермский, г.о. Пермский, г. Пермь, з/у 00/82431) 59:01:0000000:90559(Российская федерация, край Пермский, г.о. Пермский, г. Пермь, з/у 00/90559) 59:01:0000000:90561(Российская федерация, край Пермский, г.о. Пермский, г. Пермь, з/у 00/90561) 59:01:0000000:93964(Российская Федерация, Пермский край, Пермский городской округ, г.Пермь) 59:01:0000000:94541(Российская Федерация, Пермский край, городской округ Пермский, город Пермь) 59:01:0912004:109(Пермский край, г. Пермь, Мотовилихинский р-н, на земельном участке расположены опоры ВЛ 6 кВ ф. ВЧ) 59:01:3916531:134(Пермский край, Пермский городской округ, город Пермь) 59:01:3916531:135(Пермский край, Пермский городской округ, город Пермь)</p>
--	---

	<p>59:01:3919211:9(край Пермский, г. Пермь, р-н Мотовилихинский, восточнее жилого района Вышка 2 (участок №1а))</p> <p>59:01:4019067:3(край Пермский, г. Пермь, р-н Мотовилихинский, ул. Бобруйская, 25)</p> <p>59:01:4019067:17(Пермский край, г. Пермь, р-н Мотовилихинский, ул. Бобруйская, 29б)</p> <p>59:01:4019067:18(Пермский край, г. Пермь, р-н Мотовилихинский, ул. Бобруйская, 29в)</p> <p>59:01:4019067:19(Пермский край, г. Пермь, р-н Мотовилихинский, ул. Бобруйская, 31а)</p> <p>59:01:4019067:21(Пермский край, г. Пермь, р-н Мотовилихинский, ул. Черемховская, 6б)</p> <p>59:01:4019067:44(Пермский край, г. Пермь, Мотовилихинский район, ул. Бобруйская, 31)</p> <p>59:01:4019067:172(Российская Федерация, Пермский край, городской округ Пермский, город Пермь)</p> <p>59:01:4019067:173(Российская Федерация, Пермский край, городской округ Пермский, город Пермь)</p> <p>59:01:4019067:174(Российская Федерация, Пермский край, городской округ Пермский, город Пермь)</p>
	<p>59:01:4019069:63(Пермский край, г. Пермь, ул. Бобруйская)</p> <p>59:01:4019069:180(Пермский край, г. Пермь, Мотовилихинский район, ул. Бобруйская)</p> <p>59:01:4019069:197(Российская Федерация, Пермский край, городской округ Пермский, город Пермь, улица Бобруйская)</p> <p>59:01:4019071:210(Российская Федерация, Пермский край, г.о. Пермский, г. Пермь, ул. Бобруйская, з/у 24)</p> <p>59:01:4019071:211(Российская Федерация, Пермский край, г.о. Пермский, г. Пермь, ул. Черемховская, з/у 2)</p> <p>59:01:4019087:893(Пермский край, г. Пермь, Мотовилихинский район, ул. Лядовская, 175 а)</p> <p>59:01:4019087:1560(Пермский край, г. Пермь, Мотовилихинский р-н, ул. Бобруйская)</p> <p>59:01:4019098:38(Пермский край, г. Пермь, Мотовилихинский район, ул. Черемховская, КТП №2241)</p> <p>59:01:4019098:161(Российская Федерация, Пермский край, г.о. Пермский, г. Пермь, ул. Черемховская, з/у 95а)</p> <p>59:01:4019098:169(Российская Федерация, Пермский край, городской округ Пермский, город Пермь)</p> <p>59:01:0910020:114 (Российская Федерация, Пермский край, городской округ Пермский, город Пермь, улица Спортивная)</p> <p>59:01:4019079:148 (Российская Федерация, Пермский край, городской округ Пермский, город Пермь, улица Спортивная)</p> <p>59:01:4019079:147 (Российская Федерация, Пермский край, городской округ Пермский, город Пермь, улица Спортивная)</p> <p>59:01:4019087:1807 (Российская Федерация, Пермский край, городской округ Пермский, город Пермь, район Мотовилихинский, север-восточнее жилого района Запруд-2)</p> <p>59:01:4019069:202 (Российская Федерация, край Пермский, г.о. Пермский, г. Пермь, ул. Бобруйская)</p> <p>59:01:0000000:94443 (Российская Федерация, Пермский край, городской округ Пермский, город Пермь)</p>

	<p>59:01:0000000:95623 (Российская Федерация, Пермский край, г Пермь, Мотовилихинский район)</p> <p>59:01:0000000:95427 (Российская Федерация, Пермский край, Пермский г.о., Пермь г, Мотовилихинский р-н)</p> <p>59:01:3919211:180 (Российская Федерация, Пермский край, городской округ Пермский, город Пермь)</p> <p>59:01:4019093:117 (Российская Федерация, Пермский край, г.о. Пермский, г. Пермь, Мотовилихинский район, ул. Бобруйская)</p>
12	<p>59:01:0000000:88318(Пермский край, г. Пермь, Пермское городское лесничество, Мотовилихинское участковое лесничество, квартал 27(выдел(ы) 1 (ч), 2, 3 (ч), 4 (ч), 5 (ч), 6, 7 (ч), 8, 9, 10 (ч), 11(ч), 12, 15 (ч), квартал № 28 (выдел (ы) 1(ч), 4 (ч), 5, 21 (ч), 26 (ч), 29), квартал № 35 (выдела 1, 2(ч), 11 (ч), 12(ч))</p> <p>59:01:0000000:90559(Российская федерация, край Пермский, г.о. Пермский, г Пермь, зу 00/90559)</p> <p>59:01:0000000:90562(Российская федерация, край Пермский, г.о. Пермский, г Пермь, зу 00/90562)</p> <p>59:01:0000000:92232(Пермский край, г.о. Пермский, г. Пермь, р-н Мотовилихинский, ул. Лядовская)</p> <p>59:01:0000000:92327(Пермский край, г.о. Пермский, г. Пермь, ул. Лядовская, (до пересечения с ул. Городецкой и ул. Пановой))</p> <p>59:01:0000000:93612(Российская Федерация, Пермский край, г.о. Пермский, г. Пермь)</p> <p>59:01:0000000:93856(Российская Федерация, Пермский край, г.о. Пермский, г. Пермь)</p> <p>59:01:0000000:456 (обособленный участок 59:01:3916531:1)(край Пермский, г. Пермь)</p> <p>59:01:3916531:13(Пермский край, г. Пермь, Мотовилихинский район, на земельном участке расположены опоры ВЛ 6 кВ Гранзит 37)</p> <p>59:01:3919211:9(край Пермский, г. Пермь, р-н Мотовилихинский, восточнее жилого района Вышка 2 (участок №1а))</p> <p>59:01:4019081:66(Пермский край, г. Пермь, Мотовилихинский район, ул. Спортивная)</p> <p>59:01:4019082:2(Пермский край, г. Пермь, Мотовилихинский район, ул. Городецкая, 31)</p> <p>59:01:4019082:156(Российская Федерация, Пермский край, г.о. Пермский, г. Пермь, ул. Городецкая, з/у 4а)</p> <p>59:01:4019083:2(Пермский край, г. Пермь, Мотовилихинский район, ул. Городецкая, 32)</p> <p>59:01:4019083:37(Пермский край, г. Пермь, р-н Мотовилихинский, ул. Пановой, 20)</p> <p>59:01:4019083:39(Пермский край, г. Пермь, Мотовилихинский район, ул. Городецкая)</p> <p>59:01:4019083:45(Пермский край, г. Пермь, Мотовилихинский район, ул. Пановой)</p> <p>59:01:4019083:162(Пермский край, г. Пермь, Мотовилихинский район, ул. Городецкая)</p> <p>59:01:4019083:163(Пермский край, г. Пермь, Мотовилихинский район, ул. Городецкая)</p> <p>59:01:4019083:166(Пермский край, г. Пермь, Мотовилихинский р-н, ул. Городецкая)</p> <p>59:01:4019083:167(Пермский край, г. Пермь, Мотовилихинский р-н, ул. Городецкая)</p> <p>59:01:4019084:5(Пермский край, г. Пермь, Мотовилихинский район, ул. Городецкая, 34)</p> <p>59:01:4019087:193(Российская федерация, край Пермский, г.о. Пермский, г Пермь, зу 87/193)</p>

Строительство, реконструкция, эксплуатация, капитальные ремонт инженерных сооружений

	<p>59:01:4019087:443(Пермский край, г. Пермь, Мотовилихинский район, западное жилого района Центральный, участок №4)</p> <p>59:01:4019087:457(край Пермский, р-н Мотовилихинский, западное жилого района Центральный (участок №4))</p> <p>59:01:4019087:815(Пермский край, г. Пермь, Мотовилихинский район, западное жилого района Центральный (участок № 4))</p> <p>59:01:4019087:816(Пермский край, г. Пермь, Мотовилихинский район, западное жилого района Центральный (участок № 4))</p> <p>59:01:4019087:1542(Российская Федерация, Пермский край, г.о. Пермский, г. Пермь, ул. Вавилина, з/у 22а)</p> <p>59:01:4019087:1543(Российская Федерация, Пермский край, Пермский городской округ, город Пермь, улица Вавилина, 206)</p> <p>59:01:4019087:1547(Российская Федерация, край Пермский, г.о. Пермский, г. Пермь, зу 87/1547)</p> <p>59:01:4019093:117(Российская Федерация, Пермский край, г.о. Пермский, г. Пермь, Мотовилихинский район, ул. Бобруйская)</p> <p>59:01:4019144:13(Российская Федерация, край Пермский, г.о. Пермский, г. Пермь, зу 144/13)</p> <p>59:01:4019205:4(край Пермский, г. Пермь, р-н Мотовилихинский, ул. Пановой, 3)</p> <p>59:01:4019205:25(Российская Федерация, край Пермский, г.о. Пермский, г. Пермь, зу 205/25)</p> <p>59:01:4019205:171(Пермский край, г. Пермь, Мотовилихинский р-н, ул. Пановой)</p> <p>59:01:4019205:174(Российская Федерация, Пермский край, г.о. Пермский, г. Пермь)</p> <p>59:01:5510004:9(Пермский край, г. Пермь, Мотовилихинский район, ул. Пановой)</p> <p>59:01:5510004:10(Пермский край, г. Пермь, Мотовилихинский район, ул. Пановой)</p> <p>59:01:5510004:11(Пермский край, г. Пермь, Мотовилихинский р-н, на земельном участке расположены опоры ВЛ 6 кВ Транзит 37)</p> <p>59:01:5510004:12(Пермский край, г. Пермь, Мотовилихинский р-н, Пермское городское лесничество, Мотовилихинское участковое лесничество, в кварталах № 28(часть выдела 29))</p> <p>59:01:0000000:82621(Российская федерация, край Пермский, г.о. Пермский, г. Пермь, зу 00/82621)</p> <p>59:01:0000000:82953(Пермский край, г. Пермь, Мотовилихинский район, на земельном участке расположены опоры ВЛ 6 кВ Транзит 37)</p> <p>59:01:0000000:82954(Пермский край, г. Пермь, Мотовилихинский район, на земельном участке расположены опоры ВЛ 6 кВ Транзит 37)</p> <p>59:01:0000000:89444(Российская Федерация, Пермский край, г. Пермь)</p> <p>59:01:0000000:89464(Российская Федерация, Пермский край, г. Пермь)</p> <p>59:01:0000000:89477(Российская Федерация, Пермский край, г. Пермь)</p> <p>59:01:0000000:93906(Российская Федерация, Пермский край, городской округ Пермский, город Пермь)</p> <p>59:01:3911632:20(Пермский край, г. Пермь, р-н Мотовилихинский, ул 6-я Новгородская)</p> <p>59:01:3919217:123(Российская Федерация, Пермский край, городской округ Пермский, город Пермь)</p> <p>59:01:3911632:68(Пермский край, г. Пермь, Мотовилихинский район, на земельном участке расположена КТП-2236)</p>
--	---

	<p>59:01:4015004:5(Российская Федерация, Пермский край, г.о. Пермский, г. Пермь, ул. Журналиста Дементьева, з/у 129)</p> <p>59:01:4015004:151(Пермский край, г.о. Пермский, г. Пермь, ул. Журналиста Дементьева, ориентир ул. Журналиста Дементьева 127)</p> <p>59:01:4015005:3(Пермский край, г. Пермь, Мотовилихинский район, ул. Журналиста Дементьева, 131)</p> <p>59:01:4015005:4(Пермский край, г. Пермь, Мотовилихинский р-н, ул. Журналиста Дементьева, 133)</p> <p>59:01:4015005:5(Пермский край, г. Пермь, р-н Мотовилихинский, ул. Журналиста Дементьева, 135)</p>	
	<p>59:01:4015005:27(Пермский край, г. Пермь, Мотовилихинский р-н, ул. Журналиста Дементьева)</p>	
	<p>59:01:4015006:4(край Пермский, г. Пермь, р-н Мотовилихинский, ул. Севастопольская, 54)</p>	
	<p>59:01:4015006:33(Пермский край, г. Пермь, ул. Журналиста Дементьева)</p> <p>59:01:4015006:146(Российская Федерация, Пермский край, Пермский городской округ, г. Пермь, Мотовилихинский район, ул. Журналиста Дементьева)</p>	
	<p>59:01:4015006:147(Российская Федерация, Пермский край, Пермский городской округ, г. Пермь, Мотовилихинский район, ул. Журналиста Дементьева)</p>	
	<p>59:01:4015006:148(Российская Федерация, Пермский край, городской округ Пермский, город Пермь, улица Журналиста Дементьева)</p>	
	<p>59:01:4015006:149(Российская Федерация, Пермский край, городской округ Пермский, город Пермь, улица Журналиста Дементьева)</p>	
	<p>59:01:4019087:1503(Российская Федерация, Пермский край, Пермский городской округ, город Пермь, улица Вавилина, 2)</p>	
	<p>59:01:4019087:1511(Российская Федерация, Пермский край, Пермский городской округ, город Пермь, улица Вавилина, 16а)</p>	
	<p>59:01:4019087:1512(Российская Федерация, Пермский край, Пермский городской округ, город Пермь, улица Вавилина, 14а)</p>	
	<p>59:01:4019087:1513(Российская Федерация, Пермский край, г.о. Пермский, г. Пермь, ул. Вавилина, з/у 12а)</p>	
	<p>59:01:4019087:1514(Российская Федерация, Пермский край, г.о. Пермский, г. Пермь, ул. Вавилина, з/у 10а)</p>	
	<p>59:01:4019087:1515(Российская Федерация, Пермский край, городской округ Пермский, город Пермь, улица Вавилина, 8а)</p>	
	<p>59:01:4019087:1516(Пермский край, г. Пермь, Мотовилихинский район, северо-восточнее жилого района Запруд 2)</p>	
	<p>59:01:4019087:1517(Российская Федерация, Пермский край, Пермский городской округ, город Пермь, улица Вавилина, 4а)</p>	
	<p>59:01:4019087:1544(Российская Федерация, Пермский край, г.о. Пермский, г. Пермь, ул. Вавилина, з/у 20а)</p>	
	<p>59:01:4019087:1518(Российская Федерация, Пермский край, Пермский городской округ, город Пермь, улица Вавилина, 2б)</p>	

	<p>59:01:4019087:1545(Российская Федерация, Пермский край, городской округ Пермский, город Пермь, улица Вавилина, 18а) 59:01:4019087:1546(Российская Федерация, край Пермский, г.о. Пермский, г. Пермь, ул Вавилина, зу 16б) 59:01:4019081:3(Пермский край, г. Пермь, Мотовилихинский район, ул. Городецкая, 7а) 59:01:4019083:171 (Российская Федерация, Пермский край, городской округ Пермский, город Пермь, улица Городецкая) 59:01:3919211:181 (Российская Федерация, Пермский край, городской округ Пермский, город Пермь)</p>	
13	<p>59:01:0000000:83792(Пермский край, г. Пермь, Мотовилихинский р-н, на земельном участке расположена ВЛ 6 кВ Транзит №36) 59:01:0000000:86799(Пермский край, г. Пермь, Мотовилихинский р-н, ул. Подполковника Галанова) 59:01:0000000:87498(Пермский край, г. Пермь, ул. Мраморная) 59:01:0000000:89441(Российская Федерация, Пермский край, г. Пермь) 59:01:0000000:91418(Российская Федерация, Пермский край, г.о. Пермский, г. Пермь, з/у 00/91418) 59:01:4219171:11(край Пермский, г. Пермь, р-н Мотовилихинский, ул. Подполковника Галанова, участок №25) 59:01:4219171:12(край Пермский, г. Пермь, р-н Мотовилихинский, ул. Подполковника Галанова, участок №25) 59:01:4219171:78(Российская Федерация, край Пермский, г.о. Пермский, г. Пермь, ул Мраморная, зу 1г) 59:01:4219171:83(Российская Федерация, край Пермский, г.о. Пермский, г. Пермь, ул Мраморная, зу 7у) 59:01:4219171:84(Российская Федерация, край Пермский, г.о. Пермский, г. Пермь, ул Мраморная, зу 7ф) 59:01:4219171:85(Российская федерация, край Пермский, г.о. Пермский, г. Пермь, зу 71/85) 59:01:4219171:89(Российская Федерация, край Пермский, г.о. Пермский, г. Пермь, ул Мраморная, зу 5у) 59:01:4219171:100(Российская Федерация, край Пермский, г.о. Пермский, г. Пермь, ул Мраморная, зу 1с) 59:01:4219171:101(Пермский край, г. Пермь, р-н Мотовилихинский р-н, ул. Мраморная, 1р) 59:01:4219171:115(Российская федерация, край Пермский, г.о. Пермский, г. Пермь, зу 71/115) 59:01:4219234:28(Российская федерация, край Пермский, г.о. Пермский, г. Пермь, зу 34/28) 59:01:4219234:30(край Пермский, г. Пермь, р-н Мотовилихинский, ул. Грибоедова, 81аа) 59:01:4219236:3(Российская федерация, край Пермский, г.о. Пермский, г. Пермь, зу 36/3) 59:01:4219236:14(Пермский край, г. Пермь, р-н Мотовилихинский, ул. Грибоедова, 99) 59:01:4219236:15(Пермский край, г. Пермь, р-н Мотовилихинский, ул. Грибоедова, 101) 59:01:4219236:16(Пермский край, г. Пермь, Мотовилихинский район, ул. Грибоедова, 103) 59:01:4219244:57(Пермский край, г. Пермь, р-н Мотовилихинский, ул. Актера Емельянова, 22)</p>	<p>Строительство, реконструкция, эксплуатация, капитальные ремонт инженерных сооружений</p>

	<p>59:01:4219244:60(Пермский край, г. Пермь, р-н Мотовилихинский, ул. Краеведа Волегова, 19)</p> <p>59:01:4219244:76(Пермский край, г. Пермь, Мотовилихинский район, ул. Актера Емельянова, 17)</p> <p>59:01:4219244:100(край Пермский, г. Пермь, р-н Мотовилихинский, ул. Художника Зеленина, 23)</p> <p>59:01:4219244:101(край Пермский, г. Пермь, р-н Мотовилихинский, ул. Краеведа Волегова, 22)</p> <p>59:01:4219244:124(Российская Федерация, Пермский край, городской округ Пермский, город Пермь, улица Грибоедова, 98)</p> <p>59:01:4219244:197(край Пермский, г. Пермь, р-н Мотовилихинский, ул. Художника Зеленина, 20)</p> <p>59:01:4219244:202(Российская Федерация, край Пермский, г.о. Пермский, г. Пермь, ул Уинская, зу 44/202)</p> <p>59:01:4219244:350(Пермский край, г. Пермь, р-н Мотовилихинский, ул. Подполковника Галанова, 8аа)</p> <p>59:01:4219244:352(Пермский край, г. Пермь, Мотовилихинский район, ул. Подполковника Галанова, 12аа)</p> <p>59:01:4219244:515(Российская Федерация, Пермский край, г.о. Пермский, г. Пермь, ул. Подполковника Галанова, з/у 166б)</p> <p>59:01:4219244:516(Российская Федерация, Пермский край, г.о. Пермский, г. Пермь, ул. Подполковника Галанова, з/у 16ААА)</p> <p>59:01:4219244:728(Пермский край, г. Пермь, ул. Подполковника Галанова)</p> <p>59:01:4219244:729(Пермский край, г. Пермь, Мотовилихинский р-н, ул. Подполковника Галанова)</p> <p>59:01:4219244:730(Пермский край, г. Пермь, ул. Подполковника Галанова)</p> <p>59:01:4219244:834(Пермский край, городской округ Пермский, город Пермь, улица Подполковника Галанова)</p> <p>59:01:4219244:847(Российская Федерация, Пермский край, городской округ Пермский, город Пермь)</p> <p>59:01:0000000:83053(Пермский край, г. Пермь, Свердловский р-н, на земельном участке расположены опоры ВЛ 6кВ ф.Архирейка)</p> <p>59:01:0000000:92325(Пермский край, г. Пермь, Мотовилихинский район)</p> <p>59:01:0000000:92716(Пермский край, г. Пермь)</p> <p>59:01:4211586:21(Пермский край, г. Пермь, Мотовилихинский р-н, ул. Артема, 72)</p> <p>59:01:4211586:22(Пермский край, г. Пермь, Мотовилихинский район, ул. Артема, 72)</p> <p>59:01:4211586:181(Российская Федерация, Пермский край, г. Пермь, ул. Артема)</p> <p>59:01:4211595:11(Российская Федерация, Пермский край, г.о. Пермский, г. Пермь, ул. Артема, з/у 45)</p> <p>59:01:4211595:158(Пермский край, г.о. Пермский, г. Пермь, р-н Мотовилихинский, ул. Левитана)</p> <p>59:01:4211596:5(Пермский край, г. Пермь, Мотовилихинский р-н, ул. Артема, 55)</p> <p>59:01:4211596:6(край Пермский, г. Пермь, р-н Мотовилихинский, ул. Артема, 53)</p>
--	---

	<p>59:01:4211596:10(Пермский край, г. Пермь, Мотовилихинский район, ул. Сакко и Ванцетти, 56)</p> <p>59:01:4211596:11(Пермский край, г. Пермь, Мотовилихинский район, ул. Сакко и Ванцетти, 58)</p> <p>59:01:4211596:16(Пермский край, г. Пермь, р-н Мотовилихинский, ул. Артема, 65)</p> <p>59:01:4211596:47(Пермский край, г. Пермь, Мотовилихинский район, ул. Артема, 51)</p> <p>59:01:4211596:175(Пермский край, г. Пермь, Мотовилихинский район, ул. Артема)</p> <p>59:01:4211596:178(Российская Федерация, Пермский край, г.о. Пермский, г. Пермь, ул. Артема, з/у 53а)</p> <p>59:01:4211596:179(Российская Федерация, Пермский край, г.о. Пермский, г. Пермь, ул. Артема, з/у 53б)</p> <p>59:01:4211596:181(Пермский край, г.о. Пермский, г. Пермь, ул. Левитана, д. 34)</p> <p>59:01:4211597:9(Пермский край, г. Пермь, р-н Мотовилихинский, ул. Рабочего Иванченко, 50)</p> <p>59:01:4211607:1(Российская Федерация, Пермский край, г.о. Пермский, г. Пермь, ул. Рабочего Иванченко, з/у 45)</p> <p>59:01:4219013:3(Пермский край, г. Пермь, р-н Мотовилихинский, ул. Сакко и Ванцетти, 55)</p> <p>59:01:4219013:126(Российская Федерация, Пермский край, городской округ Пермский, город Пермь)</p> <p>59:01:4219171:90(Российская Федерация, край Пермский, г.о. Пермский, г. Пермь, ул. Мраморная, зу 5ф)</p> <p>59:01:4219171:91(Российская Федерация, край Пермский, г.о. Пермский, г. Пермь, ул. Мраморная, зу 5ц)</p> <p>59:01:4219171:396(Российская Федерация, край Пермский, г.о. Пермский, г. Пермь, ул. Мраморная, зу 3т/2)</p> <p>59:01:4219171:397(Российская Федерация, край Пермский, г.о. Пермский, г. Пермь, ул. Мраморная, зу 3т/1)</p> <p>59:01:4311393:57(Пермский край, г. Пермь, Свердловский район, садоводческое товарищество № 217, участок 57)</p> <p>59:01:4219248:2302(Российская федерация, край Пермский, г.о. Пермский, г. Пермь, зу 48/2302)</p> <p>59:01:4311393:89(Российская Федерация, край Пермский, г.о. Пермский, г. Пермь, тер. садоводческое некоммерческое товарищество Коллективный сад № 217 Свердловского района г. Перми, зу 93/89)</p> <p>59:01:4311393:93(Пермский край, г. Пермь, Свердловский район, коллективный сад № 217, участок №73)</p> <p>59:01:4311393:109(Пермский край, г. Пермь, Свердловский район, колл. сад № 217, участок 40)</p> <p>59:01:4311393:280(Пермский край, г. Пермь, Свердловский район, садоводческое некоммерческое товарищество Коллективный сад № 217)</p> <p>59:01:4311479:80(Российская федерация, край Пермский, г.о. Пермский, г. Пермь, зу 79/80)</p> <p>59:01:4311527:46(край Пермский, г. Пермь, р-н Свердловский, садоводческий кооператив "Кооператор", садовый земельный участок № 57)</p>
--	---

	<p>59:01:4311527:48(край Пермский, г. Пермь, р-н Свердловский, садоводческий кооператив "Кооператор", садовый земельный участок № 59)</p> <p>59:01:4311527:49(край Пермский, г. Пермь, р-н Свердловский, садоводческий кооператив "Кооператор", садовый земельный участок № 60)</p> <p>59:01:4311527:51(край Пермский, г. Пермь, р-н Свердловский, в жилом районе Южный, садоводческий кооператив "Кооператор", садовый участок № 62)</p> <p>59:01:4311527:79(Российская Федерация, край Пермский, г.о. Пермский, г. Пермь, зу 527/79) по ул. Восстания, 8, 11, 13, 14, ул.Зенкова, 8, ул.Республиканская, 12, ул. Красногвардейская, 4, 5, 7, ул. Лузенина, 12, ул. Постаногова, 1, 7; в пос. Костарева по ул. Национальная, Грибоедова, Анатолия Серова, Добрянская, Сакко и Ванцетти, Салтыкова-Щедрина, Рабочего Иванченко, проспекту Октябрят; к ж/домам по ул. Добрянская, 45, ул. Салтыкова-Щедрина, 1, 10, 12, 13, 18, 19, 20, 26, 30, 34, ул. Сакко и Ванцетти, 11, 16)</p> <p>59:01:0000000:82262(Пермский край, г. Пермь, Мотовилихинский район, в ж/р Костарево: по ул. Брянской, Грибоедова, Добрянской, Изотовской, Карякина, Кунгурской, Каспийской, Сакко и Ванцетти, Серова)</p> <p>59:01:0000000:93538(Пермский край, г. Пермь, ул Национальная, (от ул.Изотовской до ул.Добрянской))</p> <p>59:01:4211144:42(Пермский край, г. Пермь, Мотовилихинский район, ул. Добрянская, ул. Национальная, д. 21/28)</p> <p>59:01:4211145:1(Пермский край, г. Пермь, Мотовилихинский район, ул. Добрянская, 23)</p> <p>59:01:4211145:6(Пермский край, г. Пермь, Мотовилихинский район, ул. Изотовская и Массовок, 6/27)</p> <p>59:01:4211145:7(Российская Федерация, Пермский край, г.о. Пермский, г. Пермь, ул Добрянская, з/у 33)</p> <p>59:01:4211145:32(Пермский край, г. Пермь, р-н Мотовилихинский, ул. Добрянская, 27)</p> <p>59:01:4211145:144(Российская Федерация, Пермский край, г.о. Пермский, г. Пермь, ул. Добрянская, з/у 25)</p> <p>59:01:4211147:14(Пермский край, г. Пермь, Мотовилихинский район, ул. Корякина, 46)</p> <p>59:01:4211158:1(Пермский край, г. Пермь, р-н Мотовилихинский, ул. Массовок, 34)</p> <p>59:01:4211158:3(Пермский край, г. Пермь, Мотовилихинский р-н, ул. Массовок, 32)</p> <p>59:01:4211592:1(Пермский край, г. Пермь, Мотовилихинский р-н, ул. Артема, 16)</p> <p>59:01:4211592:3(Пермский край, г. Пермь, р-н Мотовилихинский, ул. Артема, 3а)</p> <p>59:01:4211593:1(Пермский край, г. Пермь, р-н Мотовилихинский, ул. Салтыкова-Щедрина и Артема, 14/13)</p> <p>59:01:4211593:3(Пермский край, г. Пермь, р-н Мотовилихинский, ул. Салтыкова-Щедрина, 18)</p> <p>59:01:4211593:17(Пермский край, г. Пермь, Мотовилихинский район, ул. Артема, 17)</p> <p>59:01:4211593:51(Пермский край, г. Пермь, Мотовилихинский район, ул. Артема)</p> <p>59:01:4211593:52(Пермский край, г. Пермь, Мотовилихинский район, ул. Артема)</p> <p>59:01:4211593:53(Пермский край, г. Пермь, Мотовилихинский район, ул. Артема, 23а)</p> <p>59:01:4211593:68(Российская Федерация, Пермский край, городской округ Пермский, город Пермь, улица Артема, земельный участок 21)</p>
--	---

	<p>59:01:4211593:182(Российская Федерация, край Пермский, г.о. Пермский, г. Пермь, ул. Артема, зу 19)</p> <p>59:01:4211595:17(Пермский край, г. Пермь, Мотовилихинский район, ул. Артема, 41) 59:01:4211595:31(Пермский край, г. Пермь, р-н Мотовилихинский, ул. Артема, 43) 59:01:4211595:32(Пермский край, г. Пермь, Мотовилихинский район, ул. Артема, 43/1) 59:01:4211595:46(Пермский край, г. Пермь, ж.р. Костарево, ул. Артема, 39) 59:01:4211600:150(Российская Федерация, Пермский край, г.о. Пермский, г. Пермь, ул. Сакко и Ванцетти, зу 9)</p> <p>59:01:4211601:1(Пермский край, г. Пермь, Мотовилихинский район, ул. Сакко и Ванцетти, 1а) 59:01:4211601:3(Пермский край, г. Пермь, Мотовилихинский район, ул. Сакко и Ванцетти, 1) 59:01:4211601:13(Пермский край, г. Пермь, р-н Мотовилихинский, ул. Добрянская, 35) 59:01:4211601:25(Пермский край, г. Пермь, Мотовилихинский район, ул. Сакко и Ванцетти, ул. Салтыкова-Щедрина, д. 7/25) 59:01:4211601:146(Пермский край, г. Пермь, ул. Сакко и Ванцетти) 59:01:4219057:42(Пермский край, г. Пермь, Мотовилихинский район, ул. Массовок, д. 23) 59:01:4219248:2294(Российская Федерация, край Пермский, г.о. Пермский, г. Пермь, ул. Сапфирная, зу 6) 59:01:4219248:2296(Российская Федерация, край Пермский, г.о. Пермский, г. Пермь, зу 48/2296) 59:01:4219248:2297(Российская Федерация, край Пермский, г.о. Пермский, г. Пермь, ул. Сапфирная, зу 8) 59:01:4219248:2946(Пермский край, г.о. Пермский, г. Пермь, зу 48/2946) 59:01:4219248:2949(Пермский край, г.о. Пермский, г. Пермь, зу 48/2949) 59:01:4219248:2950(Российская Федерация, Пермский край, г.о. Пермский, г. Пермь, ул. Серебристая, зу 2) 59:01:4219248:3616(Пермский край, го Пермский, р-н. Мотовилихинский, г. Пермь) 59:01:0000000:91423(Пермский край, г.о. Пермский, г. Пермь, ул. Лифанова) 59:01:0000000:93484(Пермский край, г.о. Пермский, г. Пермь, ул. Кунгурская (от ул.Лифанова до берега р.Талажанка)) 59:01:0000000:93554(Пермский край, г.о. Пермский, г. Пермь, ул. Национальная (от ул.Анатолия Серова до ул.Кунгурской)) 59:01:4211144:1(край Пермский, г. Пермь, р-н Мотовилихинский, ул. Добрянская, 15) 59:01:4211144:3(Пермский край, г. Пермь, Мотовилихинский район, ул. Добрянская, 19) 59:01:4211144:6(край Пермский, г. Пермь, р-н Мотовилихинский, ул. Лифанова, 135) 59:01:4211144:11(край Пермский, г. Пермь, р-н Мотовилихинский, ул. Добрянская, 21а) 59:01:4211144:13(край Пермский, г. Пермь, р-н Мотовилихинский, ул. Добрянская, 11) 59:01:4211144:43(Пермский край, г. Пермь, Мотовилихинский район, ул. Добрянская, 9) 59:01:4211146:9(край Пермский, г. Пермь, р-н Мотовилихинский, ул. Изоговская, 23) 59:01:4211148:14(Российская Федерация, Пермский край, г.о. Пермский, г. Пермь, ул. Кунгурская, зу 44) 59:01:4211149:9(край Пермский, г. Пермь, район Мотовилихинский, ул. Кунгурская, дом 35)</p>
--	--

	<p>59:01:4211149:13(Российская Федерация, Пермский край, г.о Пермский, г. Пермь, ул. Кунгурская, 39)</p> <p>59:01:4211149:16(Пермский край, г. Пермь, Мотовилихинский р-н, ул. Кунгурская, 31)</p> <p>59:01:4211149:20(Пермский край, г. Пермь, Мотовилихинский район, ж/р Костарево, ул. Кунгурская/Массовок, д.41/41)</p> <p>59:01:4211149:52(Пермский край, г. Пермь, Мотовилихинский район, ул. Кунгурская, 31)</p> <p>59:01:4211149:61(Пермский край, г. Пермь, Мотовилихинский район, жилой район Костарево, ул. Кунгурская, 33)</p> <p>59:01:4211157:1(Российская Федерация, Пермский край, г.о. Пермский, г. Пермь, ул. Изготовская, з/у 25)</p> <p>59:01:4211158:2(край Пермский, г. Пермь, р-н Мотовилихинский, ул. Массовок, 36) 59:01:4211582:19(Пермский край, г. Пермь, ул. Добрянская, дом 5)</p> <p>59:01:4211582:21(Пермский край, г. Пермь, р-н Мотовилихинский, ул. Лифанова, 135)</p> <p>59:01:4219233:1(Пермский край, г. Пермь, р-н Мотовилихинский, ул. Артема, 76)</p> <p>59:01:4219233:32(Российская Федерация, Пермский край, г.о. Пермский, г. Пермь, ул. Грибоедова, з/у 71)</p> <p>59:01:4219233:33(Российская Федерация, Пермский край, г.о. Пермский, г. Пермь, ул. Грибоедова, з/у 71а)</p> <p>59:01:4219248:8(Пермский край, г. Пермь, Мотовилихинский район, пос. Архирейка)</p> <p>59:01:4219248:1160(Пермский край, г. Пермь, Мотовилихинский р-н, на земельном участке расположена ВЛ 6 кВ Транзит №36)</p> <p>59:01:4219248:2951(Пермский край, г.о. Пермский, г. Пермь, з/у 48/2951)</p> <p>59:01:4219248:2952(Российская Федерация, край Пермский, г.о. Пермский, г. Пермь, ул. Серебристая, зу 1б)</p> <p>59:01:4219248:6576(Пермский край, Пермский г.о., г. Пермь)</p> <p>59:01:4219248:6579(Пермский край, Пермский г.о., г. Пермь, ул Сапфирная)</p> <p>59:01:4219013:126 (Российская Федерация, Пермский край, городской округ Пермский, город Пермь)</p> <p>59:01:4219248:6578 (Пермский край, Пермский г.о., г. Пермь, Мотовилихинский район)</p> <p>59:01:421144:169 (Российская Федерация, Пермский край, городской округ Пермский, город Пермь, улица Добрянская)</p> <p>59:01:4211146:150 (Российская Федерация, Пермский край, городской округ Пермский, город Пермь, улица Брянская)</p> <p>59:01:4211149:22 (Российская Федерация, Пермский край, г. Пермь, Мотовилихинский район, ж.р. Костарево, ул. Кунгурская, д. 37)</p> <p>59:01:4211146:151 (Российская Федерация, Пермский край, городской округ Пермский, город Пермь, улица Брянская)</p> <p>59:01:4211144:170 (Российская Федерация, Пермский край, городской округ Пермский, город Пермь, улица Добрянская, з/у 17)</p> <p>59:01:4211607:118 (Российская Федерация, Пермский край, городской округ Пермский, город Пермь)</p> <p>59:01:4219171:439 (Российская Федерация, Пермский край, г.о. Пермский, г. Пермь, ул Мраморная)</p>
--	--

14	<p>59:01:0000000:81462(Пермский край, г. Пермь, Индустриальный, Дзержинский, Кировский районы)</p> <p>59:01:0000000:86403(Российская Федерация, Пермский край, г.о. Пермский, г. Пермь, ул. Ласьвинские хутора, з/у 8)</p> <p>59:01:0000000:88000(Пермский край, г. Пермь, Кировский р-н, ул. Ласьва поселок)</p> <p>59:01:0000000:88028(Пермский край, г. Пермь, Кировский р-н, ул. Ласьвинские Хутора, под существующими опорами ВЛ-0,4 КВ ТП-1520)</p> <p>59:01:0000000:89922(Пермский край, г.о. Пермский, г. Пермь, Пермское городское лесничество, Нижне-Курыньское участковое лесничество, кварталы № 29 (выдел(ы) 1-28)</p> <p>59:01:0000000:90616(Пермский край, г.о. Пермский, г. Пермь, Кировский район)</p> <p>59:01:0000000:470 (обособленный участок 59:01:0117157:1) (край Пермский, г. Пермь)</p> <p>59:01:0000000:470 (обособленный участок 59:01:0117208:1) (край Пермский, г. Пермь)</p> <p>59:01:0000000:499 (обособленный участок 59:01:0117208:3) (Пермский край, г. Пермь)</p> <p>59:01:0117208:7(Российская Федерация, край Пермский, г.о. Пермский, г. Пермь, зу 208/7)</p> <p>59:01:0117208:8(Пермский край, г. Пермь, Кировский район, ул. Курья ж/д станция (южнее жилого дома по ул. Курья ж/д станция, 4))</p> <p>59:01:0117208:138(Российская Федерация, Пермский край, г.о. Пермский, г. Пермь, ул. Калинина, з/у 128)</p> <p>59:01:0000000:1053 (обособленный участок 59:01:0117260:1)(Российская Федерация, край Пермский, г.о. Пермский, г. Пермь, зу 00/1053)</p> <p>59:01:1117017:5(Российская Федерация, Пермский край, г.о. Пермский, г. Пермь, ул. Ласьвинские хутора, з/у 15)</p> <p>59:01:1117017:6(Пермский край, г. Пермь, Кировский район, ул. Ласьвинские хутора, д. 19в, на земельном участке расположена КТП-1520)</p> <p>59:01:1117017:7(Российская Федерация, Пермский край, г.о. Пермский, г. Пермь, ул. Ласьвинские хутора, з/у 13)</p> <p>59:01:1117017:8(Пермский край, г. Пермь, Кировский район, ул. Ласьвинские хутора, 19а)</p> <p>59:01:1117017:119(Российская Федерация, Пермский край, г.о. Пермский, г. Пермь, ул. Ласьвинские хутора, з/у 14)</p> <p>59:01:1117017:120(Российская Федерация, Пермский край, г.о. Пермский, г. Пермь, ул. Ласьвинские хутора, з/у 19)</p> <p>59:01:1117077:50(Российская Федерация, Пермский край, г.о. Пермский, г. Пермь, тер. садоводческое некоммерческое товарищество Лесной, з/у 81)</p> <p>59:01:1117077:51(край Пермский, г. Пермь, р-н Кировский, Ласьвинские хутора, 12, участок № 79)</p> <p>59:01:1117077:52(край Пермский, г. Пермь, р-н Кировский, Ласьвинские хутора, 12, участок № 75)</p> <p>59:01:1117077:54(край Пермский, г. Пермь, р-н Кировский, Ласьвинские хутора, 12, участок № 73)</p> <p>59:01:1117077:56(край Пермский, г. Пермь, р-н Кировский, Ласьвинские хутора, 12, участок № 67)</p>	Строительство, реконструкция, эксплуатация, капитальные ремонт инженерных сооружений
----	--	--

	<p>59:01:0000000:94766 (Российская Федерация, Пермский край, городской округ Пермский, город Пермь, улица Светлогорская)</p> <p>59:01:0000000:95831 (Российская Федерация, Пермский край, Пермский г.о., г. Пермь, Пермское городское лесничество, Нижне-Курыньское участковое лесничество, квартал № 28 (выдел(ы) 1, 2, 3, 4, 6, 7, 9, ч. 44, ч. 46, 47)</p> <p>59:01:1117105:120 (Российская Федерация, Пермский край, городской округ Пермский, город Пермь, улица Ласьвинские хутора, з/у 34)</p>	
15	<p>59:01:0000000:90523 (Пермский край, г.о. Пермский, г. Пермь, Орджоникидзевский р-н, ул. Томская)</p> <p>59:01:0000000:91058 (Пермский край, Пермский городской округ, г. Пермь, Орджоникидзевский район, ул. Цимлянская (перекресток улиц Цимлянской - Томской - Валежной))</p> <p>59:01:3810002:2 (ЕЗП 59:01:0000000:1003) (Пермский край, г. Пермь, Орджоникидзевский район, станция Пермь 2 - станция Чусовская, участок № 2)</p> <p>59:01:3810002:3 (Пермский край, г. Пермь, р-н Орджоникидзевский, ул. Валежная)</p> <p>59:01:3810002:10 (Пермский край, г. Пермь, Орджоникидзевский р-н, на земельном участке расположены опоры ВЛ 6 кВ ф.ПДК от ПС "Северная")</p> <p>59:01:3810004:2 (ЕЗП 59:01:0000000:1003) (Пермский край, г. Пермь, Орджоникидзевский район, станция Пермь 2 - станция Чусовская, участок № 2)</p> <p>59:01:3812295:12 (Пермский край, г. Пермь, Орджоникидзевский р-н, ул. Песочная, 1)</p> <p>59:01:3810269:49 (Российская Федерация, Пермский край, г.о. Пермский, г. Пермь, тер. СНТ Коллективный сад № 4, з/у 29А)</p> <p>59:01:0000000:95064 (Пермский край, г. Пермь, Орджоникидзевский район, ул. Валежная (от ул. Цимлянской до ул. Александра Щербакова))</p> <p>59:01:0000000:241 (Пермский край, г. Пермь, р-н Орджоникидзевский, ул. Валежная)</p>	<p>Строительство, реконструкция, эксплуатация, капитальные ремонт инженерных сооружений</p>
16	<p>59:01:4413843:7, 59:01:4413843:4 Земли</p>	<p>г. Пермь</p> <p>Строительство, реконструкция, эксплуатация, капитальные ремонт инженерных сооружений</p>
17	<p>59:01:4410705:144 (14 м2), 59:01:4410705:1 (282 м2), 59:01:4410705:149 (20 м2)</p>	<p>г. Пермь</p> <p>Строительство, реконструкция, эксплуатация, капитальные ремонт инженерных сооружений</p>
18	<p>59:01:4311781 (299 м2), 59:01:4311781:4 (30 м2)</p>	<p>г. Пермь</p> <p>Строительство, реконструкция, эксплуатация, капитальные ремонт инженерных сооружений</p>
19	<p>59:01:4410580:4070 (Пермский край, Пермский г.о., г. Пермь, ул. Челюскинцев, ГСПК 61, бокс 111)</p> <p>59:01:4410588:1951 (Пермский край, Пермский г.о., г. Пермь, ГСПК 61 Челюскинцев, бокс №69)</p> <p>59:01:0000000:95145 (Пермский край, Пермский г.о., г. Пермь, ул. Челюскинцев, ГСПК 61, бокс 7)</p> <p>59:01:4410588:20 (край Пермский, г. Пермь, район Дзержинский, ул. Челюскинцев, ГСПК - 61)</p>	<p>Строительство, реконструкция, эксплуатация, капитальные ремонт инженерных сооружений</p>

59:01:4410588:1949 (Пермский край, Пермский г.о., г. Пермь, ул. Челюскинцев, ГСПК 61, бокс 50)	59:01:4410588:1948 (Пермский край, Пермский г.о., г. Пермь, ул. Челюскинцев, ГСПК 61, бокс 3)	59:01:4410588:1947 (Пермский край, Пермский г.о., г. Пермь, ул. Челюскинцев, ГСПК 61, бокс 8)	59:01:4410588:1945 (Пермский край, Пермский г.о., г. Пермь, ул. Челюскинцев, ГСПК 61, гараж 86)	59:01:4410588:1944 (Пермский край, Пермский городской округ, г. Пермь, Дзержинский район, ул. Челюскинцев, ГСПК №61, бокс №20)	59:01:4410588:1943 (Пермский край, Пермский городской округ, г. Пермь, ул. Челюскинцев, ГСПК 61, бокс 96)	59:01:4410588:1942 (Пермский край, Пермский г.о., г. Пермь, ул. Челюскинцев, ГСПК 61, бокс 89)	59:01:4410588:1939 (Пермский край, Пермский городской округ, г. Пермь, ул. Челюскинцев, ГСПК 61, бокс 104)	59:01:4410588:1938 (Пермский край, Пермский г.о., г. Пермь, ул. Челюскинцев, ГСПК 61, бокс 24)	59:01:4410588:1937 (Пермский край, Пермский г.о., г. Пермь, ул. Челюскинцев, ГСПК 61, бокс 52)	59:01:4410588:1936 (Пермский край, Пермский г.о., г. Пермь, ул. Челюскинцев, ГСПК 61, бокс 99)	59:01:4410588:1935 (Российская Федерация, Пермский край, городской округ Пермский, город Пермь, ул. Челюскинцев, ГСПК 61, гараж 19)	59:01:4410588:1934 (Пермский край, Пермский г.о., г. Пермь, ул. Челюскинцев, ГСПК 61, бокс 55)	59:01:4410588:1933 (Пермский край, Пермский г.о., г. Пермь, ул. Челюскинцев, ГСПК 61, бокс 61)	59:01:4410588:1932 (Пермский край, Пермский г.о., г. Пермь, ул. Челюскинцев, ГСПК 61, бокс 72)	59:01:4410588:1931 (Пермский край, город Пермь, ул. Челюскинцев, ГСПК 61, гараж-бокс 76)	59:01:4410588:1930 (Пермский край, город Пермь, Дзержинский район, ул. Челюскинцев, ГСПК 61, гараж 28)	59:01:4410588:1929 (Пермский край, Пермский г.о., г. Пермь, ул. Челюскинцев, ГСПК 61, бокс 34)	59:01:4410588:1927 (Российская Федерация, Пермский край, Пермский г.о., г. Пермь, ул. Челюскинцев, ГСПК 61, бокс 23)	59:01:4410588:1926 (Пермский край, Пермский г.о., г. Пермь, ул. Челюскинцев, ГСПК 61, бокс 77)	59:01:4410588:1925 (Пермский край, Пермский г.о., г. Пермь, ул. Челюскинцев, ГСПК 61, бокс 32)	59:01:4410588:1924 (Пермский край, Пермский г.о., г. Пермь, ул. Челюскинцев, ГСПК 61, бокс 110)
--	---	---	---	--	---	--	--	--	--	--	---	--	--	--	--	--	--	--	--	--	---

<p>59:01:4410588:1923 (Российская Федерация, Пермский край, Пермский г.о, г Пермь, ул Челюскинцев, ГСПК 61, бокс 67)</p> <p>59:01:4410588:1922 (Российская Федерация, Пермский край, Пермский г.о, г Пермь, ул Челюскинцев, ГСПК 61, бокс 64)</p> <p>59:01:4410588:1921 (Пермский край, Пермский городской округ, г Пермь, ул Челюскинцев, ГСПК 61, бокс 51)</p> <p>59:01:4410588:1920 (Российская Федерация, Пермский край, Пермский г.о, г Пермь, ул Челюскинцев, ГСПК 61, бокс 92)</p> <p>59:01:4410588:1919 (Пермский край, Пермский г.о, г Пермь, ул Челюскинцев, ГСПК 61, бокс 79)</p> <p>59:01:4410588:1918 (Пермский край, Пермский г.о., г. Пермь, ул. Челюскинцев, ГСПК 61, бокс 58)</p> <p>59:01:4410588:1917 (Пермский край, Пермский городской округ, г Пермь, ул Челюскинцев, ГСПК 61, гараж 95)</p> <p>59:01:4410588:1916 (Пермский край, Пермский городской округ, г Пермь, ул Челюскинцев, ГСПК 61, бокс 43)</p> <p>59:01:4410588:1915 (Российская Федерация, Пермский край, городской округ Пермский, город Пермь, улица Челюскинцев, ГСПК 61, бокс 57)</p> <p>59:01:4410588:1914 (Пермский край, Пермский г.о, г. Пермь, ул. Челюскинцев, ГСПК 61, бокс 9)</p> <p>59:01:4410588:1913 (Пермский край, Пермский г.о., г. Пермь, ул. Челюскинцев, ГСПК 61, бокс 66)</p> <p>59:01:4410588:1912 (Пермский край, Пермский г.о., г. Пермь, ул. Челюскинцев, ГСПК 61, бокс 5)</p> <p>59:01:4410588:1911 (Пермский край, Пермский городской округ, г Пермь, ул Челюскинцев, ГСПК 61, бокс 59)</p> <p>59:01:4410588:1910 (Пермский край, г Пермь, ул ГСПК 61 Челюскинцев, гараж 12)</p> <p>59:01:4410588:1909 (Пермский край, Пермский городской округ, г Пермь, ул ГСПК 61 Челюскинцев, бокс 16)</p> <p>59:01:4410588:1908 (Пермский край, г Пермь, ул. Челюскинцев, ГСПК 61, гараж-бокс 83)</p> <p>59:01:4410588:1907 (Российская Федерация, Пермский край, Пермский городской округ, г. Пермь, ул. Челюскинцев, ГСПК 61, бокс №36)</p> <p>59:01:4410588:1906 (Пермский край, г. Пермь, Дзержинский район, ул. Челюскинцев, ГСПК 61, гараж-бокс 31)</p> <p>59:01:4410588:1905 (Пермский край, Пермский г.о., г. Пермь ГСПК 61 Челюскинцев)</p> <p>59:01:4410588:1904 (Пермский край, г. Пермь, Дзержинский район, ул. Челюскинцев, ГСПК 61, гараж-бокс 18)</p> <p>59:01:4410588:1903 (Пермский край, Пермский городской округ, г Пермь, ул ГСПК 61 Челюскинцев, бокс 85)</p> <p>59:01:4410588:1902 (Пермский край, г. Пермь, Дзержинский район, ул. Челюскинцев, ГСПК 61, гараж-бокс 38)</p> <p>59:01:4410588:1901 (Пермский край, Пермский г.о., г. Пермь, ул. Челюскинцев, ГСПК 61, гараж 22)</p>
--

	<p>59:01:4410588:19 (Российская Федерация, Пермский край, г. Пермь, р-н Дзержинский, ул. Челюскинцев) (1392 кв. м.)</p> <p>59:01:4410588:1899 (Российская Федерация, край Пермский, городской округ Пермский, город Пермь, улица Челюскинцев, з/у ба/70)</p> <p>59:01:4410588:1898 (Пермский край, г. Пермь, Дзержинский район, ул. Челюскинцев, ГСПК 61, гараж 26)</p> <p>59:01:4410588:1897 (Российская Федерация, край Пермский, городской округ Пермский, город Пермь, улица Челюскинцев, з/у ба/107)</p> <p>59:01:4410588:1895 (Российская Федерация, край Пермский, городской округ Пермский, город Пермь, улица Челюскинцев, з/у ба/108)</p> <p>59:01:4410588:1888 (Пермский край, г. Пермь, Дзержинский район, ГСПК №61, бокс №84)</p> <p>59:01:4410588:1884 (Российская Федерация, край Пермский, городской округ Пермский, город Пермь, улица Челюскинцев, з/у ба/101)</p> <p>59:01:4410588:12 (Пермский край, г. Пермь, Дзержинский р-н, ул. Челюскинцев, 11) (1 кв. м.)</p> <p>59:01:4410580:56 (Пермский край, г. Пермь, р-н Дзержинский, ул. Челюскинцев, 14) (6 кв. м.)</p> <p>Земли, находящиеся в границах кадастрового квартала, 59:01:4410588</p> <p>Земли, находящиеся в границах кадастрового квартала, 59:01:4410580</p> <p>59:01:4410588:1958 (Пермский край, Пермский г.о, г. Пермь, ГСПК 61 Челюскинцев, гараж 80)</p> <p>59:01:4410588:1955 (Российская Федерация, Пермский край, г.о. Пермский, г. Пермь, ул. Челюскинцев, ГСПК 61, бокс 29)</p> <p>59:01:4410588:1956 (Пермский край, Пермский г.о., г. Пермь, ул. Челюскинцев, ГСПК 61, гараж 39)</p> <p>59:01:4410588:1953 (Пермский край, Пермский г.о., г. Пермь, ул. Челюскинцев, ГСПК 61, бокс 10)</p> <p>59:01:4410588:1957 (Российская Федерация, Пермский край, Пермский г.о, г. Пермь, ул ГСПК 61 Челюскинцев, гараж 112)</p> <p>59:01:4410588:1954 (Пермский край, Пермский г.о., г. Пермь, ул. Челюскинцев, ГСК №61, бокс №48)</p>
20	<p>59:01:0000000:89682 (Пермский край, г.о. Пермский, Пермское городское лесничество, Верхне-Курыньское участковое лесничество, кварталы № 1 (выдел(ы) 1-18; № 2 (выдел(ы) 1-17; № 3 (выдел(ы) 1-2,4-18; № 4 (выдел(ы) 5-22; № 86 (выдел(ы) 1-24; № 5(выдел(ы) 1-13; № 6 (выдел(ы) 1-11,13,14; № 7 (выдел(ы) 1-10,12-16,18-23,26-29; № 8 (выдел(ы) 1-2,5,7-20; № 9 (выдел(ы) 1-2,4,7-21; № 10 (выдел(ы) 1-4,6-21; № 11 (выдел(ы) 1-16,18-25,28-37,40; № 12 (выдел(ы) 1-15; № 13 (выдел(ы) 1-9,11-18,20-22; № 14 (выдел(ы) 1-20; № 15 (выдел(ы) 1-18,20; № 16 (выдел(ы) 1-11,13-15,17-18,20,24-33; № 17 (выдел(ы) 1-22; № 18 (выдел(ы) 1-3,5-18,24-26; № 19 (выдел(ы) 8-13,15-16,18-20,24,25,27; № 22 (выдел(ы) 1-7,89-10,12-17,20-25,27-30; № 23(выдел(ы) 1-4,7-18,20-23; № 29(выдел(ы) 1-16; № 30(выдел(ы) 18-22; № 31(выдел(ы) 1,2,4,6-11; № 32(выдел(ы) 1-3,5-11) (110 кв. м.)</p> <p>59:01:0000000:88017 (Пермский край, г. Пермь, Орджоникидзевский р-н, ул. Нижнемостовая, под существующими опорами ВЛ 0,4КВ ТП-4459) (1 кв. м.)</p> <p>59:01:2310087:62 (Российская Федерация, Пермский край, г.о. Пермский, г. Пермь, мкр Нижнемостовая, з/у 38в)</p> <p>Земли</p> <p>Строительство, реконструкция, эксплуатация, капитальные ремонт инженерных сооружений</p>

21	<p>59:01:2010352:83 (Российская Федерация, край Пермский, городской округ Пермский, город Пермь, улица Борцов Революции, з/у 52/83)</p> <p>59:01:2010352:2 (Пермский край, г. Пермь, Ленинский район, ул. Борцов Революции, 112а)</p> <p>59:01:0000000:92755 (Пермский край, г. Пермь, ул. Борцов Революции) (66 кв. м.)</p> <p>59:01:2010357:138 (Пермский край, г. Пермь, ул. Борцов Революции)</p> <p>59:01:2010352:82 (Российская Федерация, Пермский край, г.о. Пермский, г. Пермь, ул. Борцов Революции, з/у 112б)</p> <p>59:01:2010352:81 (Пермский край, г. Пермь, Ленинский р-н, ул. Борцов Революции) Земли</p>	Строительство, реконструкция, эксплуатация, капитальные ремонт инженерных сооружений
22	<p>59:01:4219198:1392 (Пермский край, г.Пермь, Мотовилихинский район, жилой район Ива) (62 кв. м.)</p> <p>59:01:4219198:1389 (Пермский край, г.Пермь, Мотовилихинский район, жилой район Ива) (80 кв. м.)</p> <p>59:01:4219198:1391 (Пермский край, г.Пермь, Мотовилихинский район, жилой район Ива) (416 кв. м.)</p> <p>59:01:4219198:3392 (Российская Федерация, Пермский край, Пермский городской округ, город Пермь, Мотовилихинский район) (56 кв. м.)</p>	Строительство, реконструкция, эксплуатация, капитальные ремонт инженерных сооружений
23	<p>59:01:4410086:621 (Российская Федерация, Пермский край, г.о. Пермский, г. Пермь, ул. Пермская)</p> <p>59:01:4410086:491 (Пермский край, г. Пермь, р-н Ленинский, ул Пермская)</p> <p>59:01:4410086:622 (Российская Федерация, Пермский край, г.о. Пермский, г. Пермь, ул. Пермская)</p> <p>59:01:0000000:84876 (Пермский край, г. Пермь, ул. Пермская, (от ул.25-я Октября до ул.М. Горького))</p> <p>59:01:4410086:492 (Российская Федерация, Пермский край, г.о. Пермский, г. Пермь, ул. Пермская, з/у 31б)</p> <p>59:01:4410086:488 (Российская Федерация, Пермский край, г.о. Пермский, г. Пермь, ул. Пермская, з/у 33)</p>	Строительство, реконструкция, эксплуатация, капитальные ремонт инженерных сооружений
24	59:01:4515047:6 (971 м2)	Строительство, реконструкция, эксплуатация, капитальные ремонт инженерных сооружений
25	59:01:2910352 (66 м2), 59:01:2910351:4 (7м2)	Строительство, реконструкция, эксплуатация, капитальные ремонт инженерных сооружений

Заинтересованные лица имеют право ознакомиться с ходатайством об установлении публичного сервитута и прилагаемым к нему описанием местоположения границ публичного сервитута по адресу: г. Пермь, ул. Сибирская 15, (тел. 212-72-06).

Заинтересованные лица могут подать заявление об учете прав в срок с 11.04.2025 по 25.04.2025.

Способы подачи заявлений:

1. посредством почтовой связи;
2. лично, в том числе через представителя, в департамент земельных отношений администрации города Перми (г. Пермь, ул. Сибирская 15);
3. в форме электронных документов с использованием информационно-телекоммуникационной сети «Интернет».

Правообладатели земельных участков, в отношении которых испрашивается публичный сервитут, если их права не зарегистрированы в Едином государственном реестре недвижимости, в течение пятнадцати дней со дня опубликования сообщения, предусмотренного подпунктом 1 пункта 3 статьи 39.42 ЗК РФ, подают в орган, уполномоченный на установление публичного сервитута, заявления об учете их прав (обременений прав) на земельные участки с приложением копий документов, подтверждающих эти права (обременения прав). В таких заявлениях указывается способ связи с правообладателями земельных участков, в том числе их почтовый адрес и (или) адрес электронной почты. Правообладатели земельных участков, подавшие такие заявления по истечении указанного срока, несут риски невозможности обеспечения их прав в связи с отсутствием информации о таких лицах и их правах на земельные участки. Такие лица имеют право требовать от обладателя публичного сервитута плату за публичный сервитут не более чем за три года, предшествующие дню направления ими заявления об учете их прав (обременений прав).

Реквизиты решений об утверждении документа территориального планирования, документации по планировке территории, программ комплексного развития систем коммунальной инфраструктуры поселения, городского округа, а также информацию об инвестиционной программе субъекта естественных монополий, организации коммунального комплекса, указанных в ходатайстве об установлении публичного сервитута и сведения об официальных сайтах в информационно-телекоммуникационной сети «Интернет» отсутствуют.

Информация о возможности установления публичного сервитута публикуется на сайте <http://www.gotodretm.ru>, в «Официальном бюллетене органов местного самоуправления муниципального образования город Пермь».

Приложение: на 189 л.

ГРАФИЧЕСКОЕ ОПИСАНИЕ

местоположения границ населенных пунктов, территориальных зон, особо охраняемых природных территорий, зон с особыми условиями использования территории

Публичный сервитут под объект: "Строительство участка ВЛ 0,4 кВ от ближайшей опоры ВЛ 0,4 кВ от ТП-1310, установка оборудования учета э/э на опоре ВЛ 0,4 кВ для электроснабжения малоэтажной жилой застройки по адресу: Пермский край, г. Пермь, ул. 2-я Гарева, 386 (кад. номер зем. участка 59:01:1817212:232)"

(наименование объекта, местоположение границ которого описано (далее - объект))

Раздел 1**Сведения об объекте**

№ п/п	Характеристики объекта	Описание характеристик
1	2	3
1.	Местоположение объекта	Пермский край, г.о Пермский, город Пермь
2.	Площадь объекта +/- величина погрешности определения площади (Р +/- Дельта Р)	170 +/- 5 м ²
3.	Иные характеристики объекта	-

Раздел 2					
Сведения о местоположении границ объекта					
1. Система координат МСК-59, зона 2					
2. Сведения о характерных точках границ объекта					
Обозначение характерных точек границ	Координаты, м		Метод определения координат характерной точки	Средняя квадратическая погрешность положения характерной точки (Mt), м	Описание обозначения точки на местности (при наличии)
	X	Y			
1	2	3	4	5	6
1	522790.20	2219973.80	Метод спутниковых геодезических измерений (определений)	0.1	Закрепление отсутствует
2	522791.75	2219977.49	Метод спутниковых геодезических измерений (определений)	0.1	Закрепление отсутствует
3	522768.24	2219987.35	Метод спутниковых геодезических измерений (определений)	0.1	Закрепление отсутствует
4	522758.20	2219969.22	Метод спутниковых геодезических измерений (определений)	0.1	Закрепление отсутствует
5	522761.70	2219967.28	Метод спутниковых геодезических измерений (определений)	0.1	Закрепление отсутствует
6	522770.00	2219982.28	Метод спутниковых геодезических измерений (определений)	0.1	Закрепление отсутствует
1	522790.20	2219973.80	Метод спутниковых геодезических измерений (определений)	0.1	Закрепление отсутствует
3. Сведения о характерных точках части (частей) границы объекта					
Обозначение характерных точек части границы	Координаты, м		Метод определения координат характерной точки	Средняя квадратическая погрешность положения характерной точки (Mt), м	Описание обозначения точки на местности (при наличии)
	X	Y			
1	2	3	4	5	6
-	-	-	-	-	-

ГРАФИЧЕСКОЕ ОПИСАНИЕ

местоположения границ публичного сервитута

ЭСК Подстанция 35/6кВ «Грачева» (КТП-2067)

(наименование объекта, местоположение границ которого описано (далее - объект))

Раздел 1

Сведения об объекте		
№ п/п	Характеристики объекта	Описание характеристик
1	2	3
1	Местоположение объекта	Пермский край, Пермь город
2	Площадь объекта +/- величина погрешности определения площади (Р+/- Дельта Р)	679 кв.м ± 5.21 кв.м
3	Иные характеристики объекта	Публичный сервитут устанавливается в целях эксплуатации объекта электросетевого хозяйства «ЭСК Подстанция 35/6кВ «Грачева» (КТП-2067)» согласно п.1 ст. 39.37 «Земельного кодекса Российской Федерации» от 25.10.2001 г. №136-ФЗ) Срок установления публичного сервитута - сорок девять лет (согласно п.1 ст. 39.45 ЗК РФ).

Раздел 2

Сведения о местоположении границ объекта					
1. Система координат <u>МСК-59, зона 2</u>					
2. Сведения о характерных точках границ объекта					
Обозначение характерных точек границ	Координаты, м		Метод определения координат характерной точки	Средняя квадратическая погрешность положения характерной точки (M _t), м	Описание обозначения точки местности (при наличии)
	X	Y			
1	2	3	4	5	6
1	519000.61	2234757.88	Метод спутниковых геодезических измерений (определений)	0.10	–
2	519020.98	2234773.00	Метод спутниковых геодезических измерений (определений)	0.10	–
3	519004.92	2234794.85	Метод спутниковых геодезических измерений (определений)	0.10	–
4	518985.08	2234780.02	Метод спутниковых геодезических измерений (определений)	0.10	–
1	519000.61	2234757.88	Метод спутниковых геодезических измерений (определений)	0.10	–
3. Сведения о характерных точках части (частей) границы объекта					
Обозначение характерных точек части	Координаты, м		Метод определения координат	Средняя квадратическая погрешность	Описание обозначения точки на
	X	Y			

границы			характерной точки	положения характерной точки (M _i), м	местности (при наличии)
1	2	3	4	5	6
-	-	-	-	-	-

ГРАФИЧЕСКОЕ ОПИСАНИЕ

местоположения границ населенных пунктов, территориальных зон, особо охраняемых природных территорий, зон с особыми условиями использования территории

Публичный сервитут под объект: "Строительство участка ВЛ 0,4 кВ от ближайшей опоры ВЛ 0,4 кВ от ТП-2086, установка оборудования учета э/э на опоре ВЛ 0,4 кВ для электроснабжения малоэтажной жилой застройки по адресу: Пермский край, г. Пермь, ул. Тульская, ба (кад. номер зем. участка 59:01:4211126:129)"

(наименование объекта, местоположение границ которого описано (далее - объект))

Раздел 1**Сведения об объекте**

№ п/п	Характеристики объекта	Описание характеристик
1	2	3
1.	Местоположение объекта	Пермский край, г.о Пермский, город Пермь
2.	Площадь объекта +/- величина погрешности определения площади (Р +/- Дельта Р)	134 +/- 4 м ²
3.	Иные характеристики объекта	-

Раздел 2					
Сведения о местоположении границ объекта					
1. Система координат МСК-69, зона 2					
2. Сведения о характерных точках границ объекта					
Обозначение характерных точек границ	Координаты, м		Метод определения координат характерной точки	Средняя квадратическая погрешность положения характерной точки (Mt), м	Описание обозначения точки на местности (при наличии)
	X	Y			
1	2	3	4	5	6
1	518589.94	2235855.31	Аналитический метод	0.1	Закрепление отсутствует
2	518589.71	2235857.50	Аналитический метод	0.1	Закрепление отсутствует
3	518589.50	2235858.64	Аналитический метод	0.1	Закрепление отсутствует
4	518585.64	2235858.88	Аналитический метод	0.1	Закрепление отсутствует
5	518556.10	2235855.77	Аналитический метод	0.1	Закрепление отсутствует
6	518556.21	2235851.76	Аналитический метод	0.1	Закрепление отсутствует
1	518589.94	2235855.31	Аналитический метод	0.1	Закрепление отсутствует
3. Сведения о характерных точках части (частей) границы объекта					
Обозначение характерных точек части границы	Координаты, м		Метод определения координат характерной точки	Средняя квадратическая погрешность положения характерной точки (Mt), м	Описание обозначения точки на местности (при наличии)
	X	Y			
1	2	3	4	5	6
-	-	-	-	-	-

ГРАФИЧЕСКОЕ ОПИСАНИЕ

местоположения границ публичного сервитута

ВЛ-0,4 кВ ТП-2116 Офисы; ВЛ-0,4 кВ Офисы от ТП-2116 оп.№8-10
(наименование объекта, местоположение границ которого описано (далее - объект))

Раздел 1

Сведения об объекте		
№ п/п	Характеристики объекта	Описание характеристик
1	2	3
1	Местоположение объекта	Пермский край, Пермь город
2	Площадь объекта +/- величина погрешности определения площади (Р+/- Дельта Р)	375 кв.м ± 4.57 кв.м
3	Иные характеристики объекта	Публичный сервитут устанавливается в целях эксплуатации объекта электросетевого хозяйства «ВЛ-0,4 кВ ТП-2116 Офисы; ВЛ-0,4 кВ Офисы от ТП-2116 оп.№8-10» (согласно п.1 ст. 39.37 «Земельного кодекса Российской Федерации» от 25.10.2001 г. №136-ФЗ) Срок установления публичного сервитута - сорок девять лет (согласно п.1 ст. 39.45 ЗК РФ).

Раздел 2

Сведения о местоположении границ объекта					
1. Система координат <u>МСК-59, зона 2</u>					
2. Сведения о характерных точках границ объекта					
Обозначение характерных точек границ	Координаты, м		Метод определения координат характерной точки	Средняя квадратическая погрешность положения характерной точки (M _t), м	Описание обозначения точки местности (при наличии)
	X	Y			
1	2	3	4	5	6
1	521214.39	2236201.39	Метод спутниковых геодезических измерений (определений)	0.10	–
2	521244.03	2236195.43	Метод спутниковых геодезических измерений (определений)	0.10	–
3	521267.51	2236190.74	Метод спутниковых геодезических измерений (определений)	0.10	–
4	521283.32	2236180.48	Метод спутниковых геодезических измерений (определений)	0.10	–
5	521276.38	2236209.71	Метод спутниковых геодезических измерений (определений)	0.10	–
6	521272.49	2236208.79	Метод спутниковых геодезических измерений (определений)	0.10	–

7	521277.12	2236189.27	Метод спутниковых геодезических измерений (определений)	0.10	–
8	521269.05	2236194.51	Метод спутниковых геодезических измерений (определений)	0.10	–
9	521244.82	2236199.35	Метод спутниковых геодезических измерений (определений)	0.10	–
10	521215.18	2236205.31	Метод спутниковых геодезических измерений (определений)	0.10	–
1	521214.39	2236201.39	Метод спутниковых геодезических измерений (определений)	0.10	–

3. Сведения о характерных точках части (частей) границы объекта

Обозначение характерных точек части границы	Координаты, м		Метод определения координат характерной точки	Средняя квадратическая погрешность положения характерной точки (M_t), м	Описание обозначения точки на местности (при наличии)
	X	Y			
1	2	3	4	5	6
–	–	–	–	–	–

ГРАФИЧЕСКОЕ ОПИСАНИЕ

местоположения границ публичного сервитута

Электросетевой комплекс Подстанция 110/6 кВ «Северная» (ВЛ 6кВ ф. Сылва)
(наименование объекта, местоположение границ которого описано (далее - объект))

Раздел 1

Сведения об объекте		
№ п/п	Характеристики объекта	Описание характеристик
1	2	3
1	Местоположение объекта	Пермский край, Пермь город
2	Площадь объекта +/- величина погрешности определения площади (Р+/- Дельта Р)	29274 кв.м ± 34.26 кв.м
3	Иные характеристики объекта	Публичный сервитут устанавливается в целях эксплуатации объекта электросетевого хозяйства «Электросетевой комплекс Подстанция 110/6 кВ «Северная» (ВЛ 6кВ ф. Сылва)» (согласно п.1 ст. 39.37 «Земельного кодекса Российской Федерации» от 25.10.2001 г. №136-ФЗ) Срок установления публичного сервитута - сорок девять лет (согласно п.1 ст. 39.45 ЗК РФ).

Раздел 2

Сведения о местоположении границ объекта					
1. Система координат <u>МСК-59, зона 2</u>					
2. Сведения о характерных точках границ объекта					
Обозначение характерных точек границ	Координаты, м		Метод определения координат характерной точки	Средняя квадратическая погрешность положения характерной точки (M), м	Описание обозначения точки местности (при наличии)
	X	Y			
1	2	3	4	5	6
Граница 1(1)	-	-	-	-	-
1	529634.40	2240031.57	Метод спутниковых геодезических измерений (определений)	0.10	-
2	529613.66	2240034.89	Метод спутниковых геодезических измерений (определений)	0.10	-
3	529604.26	2239976.12	Метод спутниковых геодезических измерений (определений)	0.10	-
4	529573.29	2239849.77	Метод спутниковых геодезических измерений (определений)	0.10	-
5	529571.50	2239793.63	Метод спутниковых геодезических измерений (определений)	0.10	-
6	529517.23	2239776.54	Метод спутниковых геодезических измерений	0.10	-

			(определений)		
7	529356.25	2239842.54	Метод спутниковых геодезических измерений (определений)	0.10	–
8	529348.23	2239823.13	Метод спутниковых геодезических измерений (определений)	0.10	–
9	529516.31	2239754.24	Метод спутниковых геодезических измерений (определений)	0.10	–
10	529592.01	2239778.07	Метод спутниковых геодезических измерений (определений)	0.10	–
11	529594.21	2239846.90	Метод спутниковых геодезических измерений (определений)	0.10	–
12	529624.86	2239971.95	Метод спутниковых геодезических измерений (определений)	0.10	–
1	529634.40	2240031.57	Метод спутниковых геодезических измерений (определений)	0.10	–
Граница1(2)	–	–	–	–	–
13	530803.53	2241289.50	Метод спутниковых геодезических измерений (определений)	0.10	–
14	530798.51	2241309.90	Метод спутниковых геодезических измерений (определений)	0.10	–
15	530714.12	2241289.60	Метод спутниковых геодезических измерений (определений)	0.10	–
16	530623.60	2241267.21	Метод спутниковых геодезических измерений (определений)	0.10	–
17	530520.56	2241243.76	Метод спутниковых геодезических измерений (определений)	0.10	–
18	530369.35	2241209.23	Метод спутниковых геодезических измерений (определений)	0.10	–
19	530385.16	2241126.06	Метод спутниковых геодезических измерений (определений)	0.10	–
20	530395.15	2241083.13	Метод спутниковых геодезических измерений (определений)	0.10	–
21	530400.78	2241039.86	Метод спутниковых геодезических измерений (определений)	0.10	–
22	530407.27	2241016.67	Метод спутниковых геодезических измерений	0.10	–

			(определений)		
23	530411.03	2240998.60	Метод спутниковых геодезических измерений (определений)	0.10	–
24	530375.63	2240951.50	Метод спутниковых геодезических измерений (определений)	0.10	–
25	530331.75	2240895.83	Метод спутниковых геодезических измерений (определений)	0.10	–
26	530260.65	2240809.44	Метод спутниковых геодезических измерений (определений)	0.10	–
27	530258.28	2240805.86	Метод спутниковых геодезических измерений (определений)	0.10	–
28	530257.68	2240803.26	Метод спутниковых геодезических измерений (определений)	0.10	–
29	530257.68	2240801.40	Метод спутниковых геодезических измерений (определений)	0.10	–
30	530258.64	2240797.81	Метод спутниковых геодезических измерений (определений)	0.10	–
31	530260.77	2240794.77	Метод спутниковых геодезических измерений (определений)	0.10	–
32	530263.82	2240792.63	Метод спутниковых геодезических измерений (определений)	0.10	–
33	530265.57	2240792.00	Метод спутниковых геодезических измерений (определений)	0.10	–
34	530267.41	2240791.67	Метод спутниковых геодезических измерений (определений)	0.10	–
35	530269.27	2240791.67	Метод спутниковых геодезических измерений (определений)	0.10	–
36	530271.11	2240792.00	Метод спутниковых геодезических измерений (определений)	0.10	–
37	530272.86	2240792.63	Метод спутниковых геодезических измерений (определений)	0.10	–
38	530274.48	2240793.57	Метод спутниковых геодезических измерений (определений)	0.10	–
39	530277.07	2240796.34	Метод спутниковых геодезических измерений (определений)	0.10	–

40	530348.09	2240882.65	Метод спутниковых геодезических измерений (определений)	0.10	–
41	530392.27	2240938.69	Метод спутниковых геодезических измерений (определений)	0.10	–
42	530433.53	2240993.58	Метод спутниковых геодезических измерений (определений)	0.10	–
43	530427.68	2241021.65	Метод спутниковых геодезических измерений (определений)	0.10	–
44	530421.41	2241044.07	Метод спутниковых геодезических измерений (определений)	0.10	–
45	530415.84	2241086.87	Метод спутниковых геодезических измерений (определений)	0.10	–
46	530405.73	2241130.33	Метод спутниковых геодезических измерений (определений)	0.10	–
47	530393.87	2241193.32	Метод спутниковых геодезических измерений (определений)	0.10	–
48	530525.27	2241223.30	Метод спутниковых геодезических измерений (определений)	0.10	–
49	530628.24	2241246.73	Метод спутниковых геодезических измерений (определений)	0.10	–
50	530718.93	2241269.15	Метод спутниковых геодезических измерений (определений)	0.10	–
13	530803.53	2241289.50	Метод спутниковых геодезических измерений (определений)	0.10	–

3. Сведения о характерных точках части (частей) границы объекта

Обозначение характерных точек части границы	Координаты, м		Метод определения координат характерной точки	Средняя квадратическая погрешность положения характерной точки (M_i), м	Описание обозначения точки на местности (при наличии)
	X	Y			
1	2	3	4	5	6
–	–	–	–	–	–

ГРАФИЧЕСКОЕ ОПИСАНИЕ

местоположения границ публичного сервитута

Электросетевой комплекс Подстанция 110/35/6кВ «Балмошная» (ВЛ 6 кВ ф. Запруд, КТП 2099, КТП 2059, КТП 2079, КТП 2045, КТП 2235)

(наименование объекта, местоположение границ которого описано (далее - объект))

Раздел 1

Сведения об объекте		
№ п/п	Характеристики объекта	Описание характеристик
1	2	3
1	Местоположение объекта	Пермский край, Пермь город
2	Площадь объекта +/- величина погрешности определения площади (Р+/- Дельта Р)	82160 кв.м ± 64.09 кв.м
3	Иные характеристики объекта	Публичный сервитут устанавливается в целях эксплуатации объекта электросетевого хозяйства «Электросетевой комплекс Подстанция 110/35/6кВ «Балмошная» (ВЛ 6 кВ ф. Запруд, КТП 2099, КТП 2059, КТП 2079, КТП 2045, КТП 2235)» (согласно п.1 ст. 39.37 «Земельного кодекса Российской Федерации» от 25.10.2001 г. №136-ФЗ) Срок установления публичного сервитута - сорок девять лет (согласно п.1 ст. 39.45 ЗК РФ).

Раздел 2

Сведения о местоположении границ объекта					
1. Система координат <u>МСК-59, зона 2</u>					
2. Сведения о характерных точках границ объекта					
Обозначение характерных точек границ	Координаты, м		Метод определения координат характерной точки	Средняя квадратическая погрешность положения характерной точки (M _Г), м	Описание обозначения точклина местности (при наличии)
	X	Y			
1	2	3	4	5	6
Граница1(1)	-	-	-	-	-
1	522667.04	2239133.63	Метод спутниковых геодезических измерений (определений)	0.10	-
2	522669.45	2239154.48	Метод спутниковых геодезических измерений (определений)	0.10	-
3	522056.14	2239227.21	Метод спутниковых геодезических измерений (определений)	0.10	-
4	521891.97	2239245.83	Метод спутниковых геодезических измерений (определений)	0.10	-
5	521882.33	2239237.46	Метод спутниковых геодезических измерений (определений)	0.10	-
6	521649.77	2239138.61	Метод спутниковых	0.10	-

			геодезических измерений (определений)		
7	521556.16	2239128.20	Метод спутниковых геодезических измерений (определений)	0.10	–
8	521534.00	2239126.19	Метод спутниковых геодезических измерений (определений)	0.10	–
9	521506.11	2239121.46	Метод спутниковых геодезических измерений (определений)	0.10	–
10	521329.58	2239098.70	Метод спутниковых геодезических измерений (определений)	0.10	–
11	521119.42	2239068.99	Метод спутниковых геодезических измерений (определений)	0.10	–
12	521089.96	2239100.08	Метод спутниковых геодезических измерений (определений)	0.10	–
13	521076.99	2239087.95	Метод спутниковых геодезических измерений (определений)	0.10	–
14	521082.66	2239075.15	Метод спутниковых геодезических измерений (определений)	0.10	–
15	521081.68	2239072.06	Метод спутниковых геодезических измерений (определений)	0.10	–
16	520836.97	2238958.02	Метод спутниковых геодезических измерений (определений)	0.10	–
17	520820.95	2238951.13	Метод спутниковых геодезических измерений (определений)	0.10	–
18	520697.37	2238970.38	Метод спутниковых геодезических измерений (определений)	0.10	–
19	520677.76	2238938.35	Метод спутниковых геодезических измерений (определений)	0.10	–
20	520673.10	2238930.87	Метод спутниковых геодезических измерений (определений)	0.10	–
21	520671.49	2238917.82	Метод спутниковых геодезических измерений (определений)	0.10	–
22	520674.55	2238843.06	Метод спутниковых геодезических измерений (определений)	0.10	–
23	520673.95	2238808.40	Метод спутниковых геодезических измерений (определений)	0.10	–

			измерений (определений)		
24	520637.00	2238727.98	Метод спутниковых геодезических измерений (определений)	0.10	—
25	520655.84	2238718.71	Метод спутниковых геодезических измерений (определений)	0.10	—
26	520694.88	2238803.90	Метод спутниковых геодезических измерений (определений)	0.10	—
27	520695.56	2238843.30	Метод спутниковых геодезических измерений (определений)	0.10	—
28	520692.53	2238917.11	Метод спутниковых геодезических измерений (определений)	0.10	—
29	520693.28	2238923.52	Метод спутниковых геодезических измерений (определений)	0.10	—
30	520695.64	2238927.34	Метод спутниковых геодезических измерений (определений)	0.10	—
31	520708.00	2238947.53	Метод спутниковых геодезических измерений (определений)	0.10	—
32	520823.73	2238929.47	Метод спутниковых геодезических измерений (определений)	0.10	—
33	520845.62	2238938.88	Метод спутниковых геодезических измерений (определений)	0.10	—
34	521101.66	2239058.22	Метод спутниковых геодезических измерений (определений)	0.10	—
35	521111.58	2239046.73	Метод спутниковых геодезических измерений (определений)	0.10	—
36	521332.51	2239077.90	Метод спутниковых геодезических измерений (определений)	0.10	—
37	521509.14	2239100.67	Метод спутниковых геодезических измерений (определений)	0.10	—
38	521536.71	2239105.35	Метод спутниковых геодезических измерений (определений)	0.10	—
39	521558.34	2239107.31	Метод спутниковых геодезических измерений (определений)	0.10	—
40	521655.11	2239118.07	Метод спутниковых геодезических измерений	0.10	—

			(определений)		
41	521893.57	2239219.40	Метод спутниковых геодезических измерений (определений)	0.10	–
42	521898.77	2239223.92	Метод спутниковых геодезических измерений (определений)	0.10	–
43	522053.68	2239206.35	Метод спутниковых геодезических измерений (определений)	0.10	–
1	522667.04	2239133.63	Метод спутниковых геодезических измерений (определений)	0.10	–
Граница1(2)	–	–	–	–	–
44	521603.09	2238823.81	Метод спутниковых геодезических измерений (определений)	0.10	–
45	521624.10	2238817.09	Метод спутниковых геодезических измерений (определений)	0.10	–
46	521631.16	2238839.14	Метод спутниковых геодезических измерений (определений)	0.10	–
47	521610.15	2238845.86	Метод спутниковых геодезических измерений (определений)	0.10	–
48	521609.95	2238845.25	Метод спутниковых геодезических измерений (определений)	0.10	–
49	521505.18	2238882.13	Метод спутниковых геодезических измерений (определений)	0.10	–
50	521461.13	2238857.52	Метод спутниковых геодезических измерений (определений)	0.10	–
51	521459.65	2238861.00	Метод спутниковых геодезических измерений (определений)	0.10	–
52	521440.78	2238851.46	Метод спутниковых геодезических измерений (определений)	0.10	–
53	521238.27	2238757.19	Метод спутниковых геодезических измерений (определений)	0.10	–
54	521051.84	2238668.10	Метод спутниковых геодезических измерений (определений)	0.10	–
55	521003.90	2238640.81	Метод спутниковых геодезических измерений (определений)	0.10	–
56	521003.51	2238640.38	Метод спутниковых геодезических измерений	0.10	–

			(определений)		
57	520992.94	2238635.02	Метод спутниковых геодезических измерений (определений)	0.10	–
58	520993.68	2238633.55	Метод спутниковых геодезических измерений (определений)	0.10	–
59	520981.32	2238634.16	Метод спутниковых геодезических измерений (определений)	0.10	–
60	520937.39	2238613.75	Метод спутниковых геодезических измерений (определений)	0.10	–
61	520866.59	2238583.38	Метод спутниковых геодезических измерений (определений)	0.10	–
62	520847.18	2238571.95	Метод спутниковых геодезических измерений (определений)	0.10	–
63	520816.71	2238558.43	Метод спутниковых геодезических измерений (определений)	0.10	–
64	520800.82	2238589.12	Метод спутниковых геодезических измерений (определений)	0.10	–
65	520780.43	2238633.23	Метод спутниковых геодезических измерений (определений)	0.10	–
66	520686.99	2238623.46	Метод спутниковых геодезических измерений (определений)	0.10	–
67	520679.87	2238624.65	Метод спутниковых геодезических измерений (определений)	0.10	–
68	520679.85	2238627.29	Метод спутниковых геодезических измерений (определений)	0.10	–
69	520655.63	2238627.23	Метод спутниковых геодезических измерений (определений)	0.10	–
70	520656.33	2238604.62	Метод спутниковых геодезических измерений (определений)	0.10	–
71	520672.12	2238604.65	Метод спутниковых геодезических измерений (определений)	0.10	–
72	520685.66	2238602.38	Метод спутниковых геодезических измерений (определений)	0.10	–
73	520767.71	2238610.70	Метод спутниковых геодезических измерений (определений)	0.10	–

74	520781.96	2238579.88	Метод спутниковых геодезических измерений (определений)	0.10	–
75	520807.15	2238531.22	Метод спутниковых геодезических измерений (определений)	0.10	–
76	520856.80	2238553.23	Метод спутниковых геодезических измерений (определений)	0.10	–
77	520876.11	2238564.62	Метод спутниковых геодезических измерений (определений)	0.10	–
78	520945.96	2238594.57	Метод спутниковых геодезических измерений (определений)	0.10	–
79	520989.71	2238614.81	Метод спутниковых геодезических измерений (определений)	0.10	–
80	520996.20	2238614.65	Метод спутниковых геодезических измерений (определений)	0.10	–
81	521065.68	2238467.88	Метод спутниковых геодезических измерений (определений)	0.10	–
82	521100.81	2238432.51	Метод спутниковых геодезических измерений (определений)	0.10	–
83	521294.18	2238243.30	Метод спутниковых геодезических измерений (определений)	0.10	–
84	521302.12	2238237.65	Метод спутниковых геодезических измерений (определений)	0.10	–
85	521307.44	2238231.10	Метод спутниковых геодезических измерений (определений)	0.10	–
86	521325.29	2238245.54	Метод спутниковых геодезических измерений (определений)	0.10	–
87	521311.48	2238262.54	Метод спутниковых геодезических измерений (определений)	0.10	–
88	521307.75	2238259.49	Метод спутниковых геодезических измерений (определений)	0.10	–
89	521306.99	2238260.04	Метод спутниковых геодезических измерений (определений)	0.10	–
90	521115.61	2238447.41	Метод спутниковых геодезических измерений (определений)	0.10	–
91	521083.12	2238480.12	Метод спутниковых	0.10	–

			геодезических измерений (определений)		
92	521015.87	2238621.90	Метод спутниковых геодезических измерений (определений)	0.10	–
93	521023.54	2238625.77	Метод спутниковых геодезических измерений (определений)	0.10	–
94	521022.73	2238627.37	Метод спутниковых геодезических измерений (определений)	0.10	–
95	521061.52	2238649.45	Метод спутниковых геодезических измерений (определений)	0.10	–
96	521247.12	2238738.14	Метод спутниковых геодезических измерений (определений)	0.10	–
97	521445.20	2238830.29	Метод спутниковых геодезических измерений (определений)	0.10	–
98	521446.88	2238826.36	Метод спутниковых геодезических измерений (определений)	0.10	–
99	521458.97	2238832.25	Метод спутниковых геодезических измерений (определений)	0.10	–
100	521507.16	2238859.19	Метод спутниковых геодезических измерений (определений)	0.10	–
101	521603.55	2238825.25	Метод спутниковых геодезических измерений (определений)	0.10	–
44	521603.09	2238823.81	Метод спутниковых геодезических измерений (определений)	0.10	–

3. Сведения о характерных точках части (частей) границы объекта

Обозначение характерных точек части границы	Координаты, м		Метод определения координат характерной точки	Средняя квадратическая погрешность положения характерной точки (M_t), м	Описание обозначения точки на местности (при наличии)
	X	Y			
1	2	3	4	5	6
–	–	–	–	–	–

ГРАФИЧЕСКОЕ ОПИСАНИЕ
местоположения границ публичного сервитута

Электросетевой комплекс Подстанция 110/6 кВ «Старехи» (ВЛ 6 кВ ф. Архирейка, КТП 2114, КТП 2017, КТП 2024, КТП 2130, КТП 2195)

(наименование объекта, местоположение границ которого описано (далее - объект))

Раздел 1

Сведения об объекте		
№ п/п	Характеристики объекта	Описание характеристик
1	2	3
1	Местоположение объекта	Пермский край, Пермь город
2	Площадь объекта +/- величина погрешности определения площади (P+/- Дельта P)	150271 кв.м ± 94.71 кв.м
3	Иные характеристики объекта	Публичный сервитут устанавливается в целях эксплуатации объекта электросетевого хозяйства «Электросетевой комплекс Подстанция 110/6 кВ «Старехи» (ВЛ 6 кВ ф. Архирейка, КТП 2114, КТП 2017, КТП 2024, КТП 2130, КТП 2195)» (согласно п.1 ст. 39.37 «Земельного кодекса Российской Федерации» от 25.10.2001 г. №136-ФЗ) Срок установления публичного сервитута - сорок девять лет (согласно п.1 ст. 39.45 ЗК РФ).

Раздел 2

Сведения о местоположении границ объекта					
1. Система координат <u>МСК-59, зона 2</u>					
2. Сведения о характерных точках границ объекта					
Обозначение характерных точек границ	Координаты, м		Метод определения координат характерной точки	Средняя квадратическая погрешность положения характерной точки (M _Г), м	Описание обозначения точки местности (при наличии)
	X	Y			
1	2	3	4	5	6
1	515306.93	2239745.06	Метод спутниковых геодезических измерений (определений)	0.10	–
2	515307.67	2239723.32	Метод спутниковых геодезических измерений (определений)	0.10	–
3	515329.91	2239724.60	Метод спутниковых геодезических измерений (определений)	0.10	–
4	515329.80	2239727.76	Метод спутниковых геодезических измерений (определений)	0.10	–
5	515341.91	2239726.94	Метод спутниковых геодезических измерений (определений)	0.10	–
6	515380.70	2239714.37	Метод спутниковых геодезических измерений (определений)	0.10	–

			измерений (определений)		
7	515410.65	2239704.52	Метод спутниковых геодезических измерений (определений)	0.10	–
8	515416.63	2239657.61	Метод спутниковых геодезических измерений (определений)	0.10	–
9	515422.19	2239611.86	Метод спутниковых геодезических измерений (определений)	0.10	–
10	515428.99	2239558.13	Метод спутниковых геодезических измерений (определений)	0.10	–
11	515436.59	2239499.32	Метод спутниковых геодезических измерений (определений)	0.10	–
12	515441.97	2239451.53	Метод спутниковых геодезических измерений (определений)	0.10	–
13	515466.21	2239389.72	Метод спутниковых геодезических измерений (определений)	0.10	–
14	515488.18	2239331.42	Метод спутниковых геодезических измерений (определений)	0.10	–
15	515515.00	2239262.46	Метод спутниковых геодезических измерений (определений)	0.10	–
16	515538.71	2239200.82	Метод спутниковых геодезических измерений (определений)	0.10	–
17	515585.68	2239078.67	Метод спутниковых геодезических измерений (определений)	0.10	–
18	515615.51	2239042.35	Метод спутниковых геодезических измерений (определений)	0.10	–
19	515660.72	2238987.78	Метод спутниковых геодезических измерений (определений)	0.10	–
20	515694.05	2238858.96	Метод спутниковых геодезических измерений (определений)	0.10	–
21	515728.68	2238723.90	Метод спутниковых геодезических измерений (определений)	0.10	–
22	515740.45	2238677.38	Метод спутниковых геодезических измерений (определений)	0.10	–
23	515767.18	2238606.71	Метод спутниковых геодезических измерений	0.10	–

			(определений)		
24	515788.38	2238550.92	Метод спутниковых геодезических измерений (определений)	0.10	–
25	515805.97	2238504.07	Метод спутниковых геодезических измерений (определений)	0.10	–
26	515828.38	2238444.79	Метод спутниковых геодезических измерений (определений)	0.10	–
27	515849.36	2238388.65	Метод спутниковых геодезических измерений (определений)	0.10	–
28	515862.02	2238355.25	Метод спутниковых геодезических измерений (определений)	0.10	–
29	515885.75	2238292.19	Метод спутниковых геодезических измерений (определений)	0.10	–
30	515907.16	2238235.40	Метод спутниковых геодезических измерений (определений)	0.10	–
31	515944.05	2238135.05	Метод спутниковых геодезических измерений (определений)	0.10	–
32	515979.37	2238045.67	Метод спутниковых геодезических измерений (определений)	0.10	–
33	515983.15	2237954.38	Метод спутниковых геодезических измерений (определений)	0.10	–
34	515984.66	2237935.72	Метод спутниковых геодезических измерений (определений)	0.10	–
35	515985.31	2237894.30	Метод спутниковых геодезических измерений (определений)	0.10	–
36	515966.83	2237895.81	Метод спутниковых геодезических измерений (определений)	0.10	–
37	515963.88	2237851.54	Метод спутниковых геодезических измерений (определений)	0.10	–
38	515961.46	2237819.18	Метод спутниковых геодезических измерений (определений)	0.10	–
39	515926.14	2237798.83	Метод спутниковых геодезических измерений (определений)	0.10	–
40	515895.39	2237767.17	Метод спутниковых геодезических измерений (определений)	0.10	–

41	515867.00	2237736.86	Метод спутниковых геодезических измерений (определений)	0.10	–
42	515838.04	2237706.18	Метод спутниковых геодезических измерений (определений)	0.10	–
43	515800.16	2237665.67	Метод спутниковых геодезических измерений (определений)	0.10	–
44	515801.36	2237670.25	Метод спутниковых геодезических измерений (определений)	0.10	–
45	515778.88	2237675.71	Метод спутниковых геодезических измерений (определений)	0.10	–
46	515773.20	2237654.34	Метод спутниковых геодезических измерений (определений)	0.10	–
47	515782.93	2237651.98	Метод спутниковых геодезических измерений (определений)	0.10	–
48	515782.88	2237647.17	Метод спутниковых геодезических измерений (определений)	0.10	–
49	515782.43	2237604.87	Метод спутниковых геодезических измерений (определений)	0.10	–
50	515781.66	2237559.50	Метод спутниковых геодезических измерений (определений)	0.10	–
51	515866.61	2237531.94	Метод спутниковых геодезических измерений (определений)	0.10	–
52	515866.56	2237531.48	Метод спутниковых геодезических измерений (определений)	0.10	–
53	515868.66	2237531.27	Метод спутниковых геодезических измерений (определений)	0.10	–
54	515873.01	2237529.86	Метод спутниковых геодезических измерений (определений)	0.10	–
55	515877.50	2237529.98	Метод спутниковых геодезических измерений (определений)	0.10	–
56	515886.65	2237529.49	Метод спутниковых геодезических измерений (определений)	0.10	–
57	515888.48	2237529.31	Метод спутниковых геодезических измерений (определений)	0.10	–
58	515933.29	2237527.00	Метод спутниковых	0.10	–

			геодезических измерений (определений)		
59	516019.07	2237522.49	Метод спутниковых геодезических измерений (определений)	0.10	–
60	516060.31	2237519.27	Метод спутниковых геодезических измерений (определений)	0.10	–
61	516107.11	2237515.38	Метод спутниковых геодезических измерений (определений)	0.10	–
62	516142.40	2237512.67	Метод спутниковых геодезических измерений (определений)	0.10	–
63	516176.90	2237509.48	Метод спутниковых геодезических измерений (определений)	0.10	–
64	516176.03	2237507.42	Метод спутниковых геодезических измерений (определений)	0.10	–
65	516196.14	2237498.37	Метод спутниковых геодезических измерений (определений)	0.10	–
66	516196.68	2237499.63	Метод спутниковых геодезических измерений (определений)	0.10	–
67	516225.01	2237485.01	Метод спутниковых геодезических измерений (определений)	0.10	–
68	516253.40	2237468.66	Метод спутниковых геодезических измерений (определений)	0.10	–
69	516303.57	2237439.96	Метод спутниковых геодезических измерений (определений)	0.10	–
70	516296.65	2237433.00	Метод спутниковых геодезических измерений (определений)	0.10	–
71	516265.80	2237402.22	Метод спутниковых геодезических измерений (определений)	0.10	–
72	516233.34	2237370.18	Метод спутниковых геодезических измерений (определений)	0.10	–
73	516193.62	2237330.15	Метод спутниковых геодезических измерений (определений)	0.10	–
74	516151.13	2237287.71	Метод спутниковых геодезических измерений (определений)	0.10	–
75	516098.05	2237257.70	Метод спутниковых геодезических измерений (определений)	0.10	–

			измерений (определений)		
76	516066.43	2237239.25	Метод спутниковых геодезических измерений (определений)	0.10	–
77	515997.82	2237200.41	Метод спутниковых геодезических измерений (определений)	0.10	–
78	515952.56	2237175.11	Метод спутниковых геодезических измерений (определений)	0.10	–
79	515905.56	2237146.45	Метод спутниковых геодезических измерений (определений)	0.10	–
80	515916.49	2237128.52	Метод спутниковых геодезических измерений (определений)	0.10	–
81	515963.15	2237156.97	Метод спутниковых геодезических измерений (определений)	0.10	–
82	516008.12	2237182.11	Метод спутниковых геодезических измерений (определений)	0.10	–
83	516076.89	2237221.05	Метод спутниковых геодезических измерений (определений)	0.10	–
84	516108.51	2237239.48	Метод спутниковых геодезических измерений (определений)	0.10	–
85	516159.46	2237268.30	Метод спутниковых геодезических измерений (определений)	0.10	–
86	516165.78	2237267.22	Метод спутниковых геодезических измерений (определений)	0.10	–
87	516177.78	2237267.46	Метод спутниковых геодезических измерений (определений)	0.10	–
88	516209.40	2237264.96	Метод спутниковых геодезических измерений (определений)	0.10	–
89	516254.66	2237185.15	Метод спутниковых геодезических измерений (определений)	0.10	–
90	516285.16	2237131.34	Метод спутниковых геодезических измерений (определений)	0.10	–
91	516311.88	2237084.32	Метод спутниковых геодезических измерений (определений)	0.10	–
92	516298.10	2237043.43	Метод спутниковых геодезических измерений	0.10	–

			(определений)		
93	516293.23	2237029.28	Метод спутниковых геодезических измерений (определений)	0.10	–
94	516312.74	2236996.06	Метод спутниковых геодезических измерений (определений)	0.10	–
95	516331.25	2236956.05	Метод спутниковых геодезических измерений (определений)	0.10	–
96	516350.31	2236964.87	Метод спутниковых геодезических измерений (определений)	0.10	–
97	516331.37	2237005.81	Метод спутниковых геодезических измерений (определений)	0.10	–
98	516316.23	2237031.58	Метод спутниковых геодезических измерений (определений)	0.10	–
99	516334.78	2237086.52	Метод спутниковых геодезических измерений (определений)	0.10	–
100	516303.42	2237141.71	Метод спутниковых геодезических измерений (определений)	0.10	–
101	516272.93	2237195.50	Метод спутниковых геодезических измерений (определений)	0.10	–
102	516222.16	2237285.00	Метод спутниковых геодезических измерений (определений)	0.10	–
103	516181.38	2237288.25	Метод спутниковых геодезических измерений (определений)	0.10	–
104	516208.49	2237315.33	Метод спутниковых геодезических измерений (определений)	0.10	–
105	516248.16	2237355.31	Метод спутниковых геодезических измерений (определений)	0.10	–
106	516280.59	2237387.31	Метод спутниковых геодезических измерений (определений)	0.10	–
107	516311.52	2237418.17	Метод спутниковых геодезических измерений (определений)	0.10	–
108	516322.34	2237429.07	Метод спутниковых геодезических измерений (определений)	0.10	–
109	516359.09	2237408.38	Метод спутниковых геодезических измерений (определений)	0.10	–

110	516402.96	2237382.75	Метод спутниковых геодезических измерений (определений)	0.10	–
111	516484.61	2237335.84	Метод спутниковых геодезических измерений (определений)	0.10	–
112	516465.66	2237315.62	Метод спутниковых геодезических измерений (определений)	0.10	–
113	516480.98	2237301.26	Метод спутниковых геодезических измерений (определений)	0.10	–
114	516503.38	2237325.01	Метод спутниковых геодезических измерений (определений)	0.10	–
115	516544.44	2237301.19	Метод спутниковых геодезических измерений (определений)	0.10	–
116	516528.93	2237275.78	Метод спутниковых геодезических измерений (определений)	0.10	–
117	516523.09	2237245.24	Метод спутниковых геодезических измерений (определений)	0.10	–
118	516518.39	2237224.91	Метод спутниковых геодезических измерений (определений)	0.10	–
119	516509.57	2237184.20	Метод спутниковых геодезических измерений (определений)	0.10	–
120	516490.93	2237095.82	Метод спутниковых геодезических измерений (определений)	0.10	–
121	516483.35	2237059.15	Метод спутниковых геодезических измерений (определений)	0.10	–
122	516526.17	2237034.27	Метод спутниковых геодезических измерений (определений)	0.10	–
123	516562.46	2237013.47	Метод спутниковых геодезических измерений (определений)	0.10	–
124	516588.65	2236998.00	Метод спутниковых геодезических измерений (определений)	0.10	–
125	516615.63	2236982.62	Метод спутниковых геодезических измерений (определений)	0.10	–
126	516640.07	2236968.38	Метод спутниковых геодезических измерений (определений)	0.10	–
127	516692.89	2236937.50	Метод спутниковых	0.10	–

			геодезических измерений (определений)		
128	516719.05	2236922.69	Метод спутниковых геодезических измерений (определений)	0.10	–
129	516788.38	2236882.83	Метод спутниковых геодезических измерений (определений)	0.10	–
130	516769.80	2236850.81	Метод спутниковых геодезических измерений (определений)	0.10	–
131	516699.72	2236729.11	Метод спутниковых геодезических измерений (определений)	0.10	–
132	516712.13	2236670.81	Метод спутниковых геодезических измерений (определений)	0.10	–
133	516690.02	2236632.65	Метод спутниковых геодезических измерений (определений)	0.10	–
134	516656.44	2236575.02	Метод спутниковых геодезических измерений (определений)	0.10	–
135	516631.60	2236532.46	Метод спутниковых геодезических измерений (определений)	0.10	–
136	516661.66	2236484.45	Метод спутниковых геодезических измерений (определений)	0.10	–
137	516695.74	2236455.75	Метод спутниковых геодезических измерений (определений)	0.10	–
138	516713.47	2236400.79	Метод спутниковых геодезических измерений (определений)	0.10	–
139	516676.17	2236359.24	Метод спутниковых геодезических измерений (определений)	0.10	–
140	516642.88	2236323.25	Метод спутниковых геодезических измерений (определений)	0.10	–
141	516621.15	2236298.80	Метод спутниковых геодезических измерений (определений)	0.10	–
142	516585.57	2236335.36	Метод спутниковых геодезических измерений (определений)	0.10	–
143	516559.08	2236356.84	Метод спутниковых геодезических измерений (определений)	0.10	–
144	516538.20	2236373.18	Метод спутниковых геодезических измерений (определений)	0.10	–

			измерений (определений)		
145	516539.21	2236375.97	Метод спутниковых геодезических измерений (определений)	0.10	–
146	516530.67	2236379.07	Метод спутниковых геодезических измерений (определений)	0.10	–
147	516526.10	2236382.65	Метод спутниковых геодезических измерений (определений)	0.10	–
148	516524.93	2236381.16	Метод спутниковых геодезических измерений (определений)	0.10	–
149	516518.76	2236383.40	Метод спутниковых геодезических измерений (определений)	0.10	–
150	516511.48	2236363.20	Метод спутниковых геодезических измерений (определений)	0.10	–
151	516521.55	2236359.54	Метод спутниковых геодезических измерений (определений)	0.10	–
152	516545.99	2236340.42	Метод спутниковых геодезических измерений (определений)	0.10	–
153	516571.38	2236319.83	Метод спутниковых геодезических измерений (определений)	0.10	–
154	516621.84	2236267.97	Метод спутниковых геодезических измерений (определений)	0.10	–
155	516658.44	2236309.13	Метод спутниковых геодезических измерений (определений)	0.10	–
156	516691.69	2236345.10	Метод спутниковых геодезических измерений (определений)	0.10	–
157	516737.16	2236395.75	Метод спутниковых геодезических измерений (определений)	0.10	–
158	516713.88	2236467.94	Метод спутниковых геодезических измерений (определений)	0.10	–
159	516677.71	2236498.38	Метод спутниковых геодезических измерений (определений)	0.10	–
160	516656.14	2236532.84	Метод спутниковых геодезических измерений (определений)	0.10	–
161	516674.61	2236564.50	Метод спутниковых геодезических измерений	0.10	–

			(определений)		
162	516708.16	2236622.09	Метод спутниковых геодезических измерений (определений)	0.10	–
163	516734.34	2236667.28	Метод спутниковых геодезических измерений (определений)	0.10	–
164	516721.94	2236725.60	Метод спутниковых геодезических измерений (определений)	0.10	–
165	516787.99	2236840.31	Метод спутниковых геодезических измерений (определений)	0.10	–
166	516816.83	2236890.03	Метод спутниковых геодезических измерений (определений)	0.10	–
167	516802.62	2236898.83	Метод спутниковых геодезических измерений (определений)	0.10	–
168	516729.47	2236940.92	Метод спутниковых геодезических измерений (определений)	0.10	–
169	516703.35	2236955.71	Метод спутниковых геодезических измерений (определений)	0.10	–
170	516650.67	2236986.50	Метод спутниковых геодезических измерений (определений)	0.10	–
171	516626.12	2237000.81	Метод спутниковых геодезических измерений (определений)	0.10	–
172	516599.19	2237016.16	Метод спутниковых геодезических измерений (определений)	0.10	–
173	516573.02	2237031.62	Метод спутниковых геодезических измерений (определений)	0.10	–
174	516536.67	2237052.46	Метод спутниковых геодезических измерений (определений)	0.10	–
175	516506.97	2237069.71	Метод спутниковых геодезических измерений (определений)	0.10	–
176	516511.48	2237091.52	Метод спутниковых геодезических измерений (определений)	0.10	–
177	516530.11	2237179.82	Метод спутниковых геодезических измерений (определений)	0.10	–
178	516538.91	2237220.47	Метод спутниковых геодезических измерений (определений)	0.10	–

179	516543.72	2237241.30	Метод спутниковых геодезических измерений (определений)	0.10	–
180	516548.84	2237268.09	Метод спутниковых геодезических измерений (определений)	0.10	–
181	516562.72	2237290.83	Метод спутниковых геодезических измерений (определений)	0.10	–
182	516596.65	2237271.65	Метод спутниковых геодезических измерений (определений)	0.10	–
183	516626.02	2237254.33	Метод спутниковых геодезических измерений (определений)	0.10	–
184	516702.16	2237210.90	Метод спутниковых геодезических измерений (определений)	0.10	–
185	516712.59	2237229.13	Метод спутниковых геодезических измерений (определений)	0.10	–
186	516636.55	2237272.50	Метод спутниковых геодезических измерений (определений)	0.10	–
187	516607.15	2237289.84	Метод спутниковых геодезических измерений (определений)	0.10	–
188	516580.58	2237304.86	Метод спутниковых геодезических измерений (определений)	0.10	–
189	516582.90	2237308.81	Метод спутниковых геодезических измерений (определений)	0.10	–
190	516575.57	2237331.45	Метод спутниковых геодезических измерений (определений)	0.10	–
191	516552.25	2237324.15	Метод спутниковых геодезических измерений (определений)	0.10	–
192	516551.66	2237321.28	Метод спутниковых геодезических измерений (определений)	0.10	–
193	516500.08	2237351.17	Метод спутниковых геодезических измерений (определений)	0.10	–
194	516413.49	2237400.93	Метод спутниковых геодезических измерений (определений)	0.10	–
195	516369.54	2237426.60	Метод спутниковых геодезических измерений (определений)	0.10	–
196	516325.87	2237451.19	Метод спутниковых	0.10	–

			геодезических измерений (определений)		
197	516313.03	2237458.76	Метод спутниковых геодезических измерений (определений)	0.10	–
198	516263.84	2237486.88	Метод спутниковых геодезических измерений (определений)	0.10	–
199	516235.07	2237503.45	Метод спутниковых геодезических измерений (определений)	0.10	–
200	516204.90	2237519.02	Метод спутниковых геодезических измерений (определений)	0.10	–
201	516205.19	2237519.71	Метод спутниковых геодезических измерений (определений)	0.10	–
202	516188.58	2237527.13	Метод спутниковых геодезических измерений (определений)	0.10	–
203	516181.84	2237539.96	Метод спутниковых геодезических измерений (определений)	0.10	–
204	516185.73	2237567.81	Метод спутниковых геодезических измерений (определений)	0.10	–
205	516187.48	2237608.86	Метод спутниковых геодезических измерений (определений)	0.10	–
206	516188.65	2237641.77	Метод спутниковых геодезических измерений (определений)	0.10	–
207	516189.84	2237693.59	Метод спутниковых геодезических измерений (определений)	0.10	–
208	516204.61	2237737.24	Метод спутниковых геодезических измерений (определений)	0.10	–
209	516184.72	2237743.97	Метод спутниковых геодезических измерений (определений)	0.10	–
210	516168.93	2237697.31	Метод спутниковых геодезических измерений (определений)	0.10	–
211	516167.66	2237642.36	Метод спутниковых геодезических измерений (определений)	0.10	–
212	516166.50	2237609.68	Метод спутниковых геодезических измерений (определений)	0.10	–
213	516164.79	2237569.71	Метод спутниковых геодезических измерений (определений)	0.10	–

			измерений (определений)		
214	516160.12	2237536.18	Метод спутниковых геодезических измерений (определений)	0.10	–
215	516162.36	2237531.92	Метод спутниковых геодезических измерений (определений)	0.10	–
216	516144.16	2237533.60	Метод спутниковых геодезических измерений (определений)	0.10	–
217	516108.78	2237536.32	Метод спутниковых геодезических измерений (определений)	0.10	–
218	516062.00	2237540.20	Метод спутниковых геодезических измерений (определений)	0.10	–
219	516020.44	2237543.45	Метод спутниковых геодезических измерений (определений)	0.10	–
220	515934.40	2237547.98	Метод спутниковых геодезических измерений (определений)	0.10	–
221	515890.77	2237550.30	Метод спутниковых геодезических измерений (определений)	0.10	–
222	515890.84	2237550.94	Метод спутниковых геодезических измерений (определений)	0.10	–
223	515869.64	2237553.03	Метод спутниковых геодезических измерений (определений)	0.10	–
224	515802.91	2237574.68	Метод спутниковых геодезических измерений (определений)	0.10	–
225	515803.43	2237604.58	Метод спутниковых геодезических измерений (определений)	0.10	–
226	515803.79	2237638.79	Метод спутниковых геодезических измерений (определений)	0.10	–
227	515812.55	2237648.15	Метод спутниковых геодезических измерений (определений)	0.10	–
228	515853.34	2237691.80	Метод спутниковых геодезических измерений (определений)	0.10	–
229	515882.30	2237722.47	Метод спутниковых геодезических измерений (определений)	0.10	–
230	515910.59	2237752.68	Метод спутниковых геодезических измерений	0.10	–

			(определений)		
231	515939.16	2237782.10	Метод спутниковых геодезических измерений (определений)	0.10	–
232	515981.57	2237806.53	Метод спутниковых геодезических измерений (определений)	0.10	–
233	515984.83	2237850.06	Метод спутниковых геодезических измерений (определений)	0.10	–
234	515986.37	2237873.15	Метод спутниковых геодезических измерений (определений)	0.10	–
235	516006.61	2237871.50	Метод спутниковых геодезических измерений (определений)	0.10	–
236	516005.83	2237925.50	Метод спутниковых геодезических измерений (определений)	0.10	–
237	516004.11	2237955.68	Метод спутниковых геодезических измерений (определений)	0.10	–
238	516000.21	2238050.08	Метод спутниковых геодезических измерений (определений)	0.10	–
239	515963.66	2238142.53	Метод спутниковых геодезических измерений (определений)	0.10	–
240	515926.84	2238242.73	Метод спутниковых геодезических измерений (определений)	0.10	–
241	515905.40	2238299.59	Метод спутниковых геодезических измерений (определений)	0.10	–
242	515881.66	2238362.67	Метод спутниковых геодезических измерений (определений)	0.10	–
243	515869.01	2238396.05	Метод спутниковых геодезических измерений (определений)	0.10	–
244	515848.04	2238452.18	Метод спутниковых геодезических измерений (определений)	0.10	–
245	515825.62	2238511.47	Метод спутниковых геодезических измерений (определений)	0.10	–
246	515808.03	2238558.34	Метод спутниковых геодезических измерений (определений)	0.10	–
247	515786.82	2238614.15	Метод спутниковых геодезических измерений (определений)	0.10	–

248	515760.51	2238683.69	Метод спутниковых геодезических измерений (определений)	0.10	–
249	515749.03	2238729.08	Метод спутниковых геодезических измерений (определений)	0.10	–
250	515714.39	2238864.20	Метод спутниковых геодезических измерений (определений)	0.10	–
251	515679.88	2238997.57	Метод спутниковых геодезических измерений (определений)	0.10	–
252	515631.71	2239055.71	Метод спутниковых геодезических измерений (определений)	0.10	–
253	515604.06	2239089.38	Метод спутниковых геодезических измерений (определений)	0.10	–
254	515558.31	2239208.35	Метод спутниковых геодезических измерений (определений)	0.10	–
255	515534.59	2239270.04	Метод спутниковых геодезических измерений (определений)	0.10	–
256	515507.79	2239338.93	Метод спутниковых геодезических измерений (определений)	0.10	–
257	515485.81	2239397.25	Метод спутниковых геодезических измерений (определений)	0.10	–
258	515462.53	2239456.62	Метод спутниковых геодезических измерений (определений)	0.10	–
259	515457.44	2239501.84	Метод спутниковых геодезических измерений (определений)	0.10	–
260	515449.82	2239560.79	Метод спутниковых геодезических измерений (определений)	0.10	–
261	515443.03	2239614.45	Метод спутниковых геодезических измерений (определений)	0.10	–
262	515437.47	2239660.21	Метод спутниковых геодезических измерений (определений)	0.10	–
263	515429.81	2239720.33	Метод спутниковых геодезических измерений (определений)	0.10	–
264	515387.22	2239734.33	Метод спутниковых геодезических измерений (определений)	0.10	–
265	515345.16	2239747.97	Метод спутниковых	0.10	–

			геодезических измерений (определений)		
266	515352.34	2239769.12	Метод спутниковых геодезических измерений (определений)	0.10	–
267	515438.22	2239734.95	Метод спутниковых геодезических измерений (определений)	0.10	–
268	515479.10	2239718.85	Метод спутниковых геодезических измерений (определений)	0.10	–
269	515539.30	2239694.46	Метод спутниковых геодезических измерений (определений)	0.10	–
270	515579.26	2239720.42	Метод спутниковых геодезических измерений (определений)	0.10	–
271	515623.21	2239757.35	Метод спутниковых геодезических измерений (определений)	0.10	–
272	515704.16	2239825.05	Метод спутниковых геодезических измерений (определений)	0.10	–
273	515811.12	2239914.33	Метод спутниковых геодезических измерений (определений)	0.10	–
274	515868.37	2239962.37	Метод спутниковых геодезических измерений (определений)	0.10	–
275	515926.20	2240010.83	Метод спутниковых геодезических измерений (определений)	0.10	–
276	515983.68	2240059.55	Метод спутниковых геодезических измерений (определений)	0.10	–
277	516017.21	2240080.49	Метод спутниковых геодезических измерений (определений)	0.10	–
278	516037.86	2240094.15	Метод спутниковых геодезических измерений (определений)	0.10	–
279	516090.88	2240128.70	Метод спутниковых геодезических измерений (определений)	0.10	–
280	516125.83	2240150.69	Метод спутниковых геодезических измерений (определений)	0.10	–
281	516172.57	2240180.90	Метод спутниковых геодезических измерений (определений)	0.10	–
282	516161.17	2240198.54	Метод спутниковых геодезических измерений (определений)	0.10	–

			измерений (определений)		
283	516114.54	2240168.40	Метод спутниковых геодезических измерений (определений)	0.10	–
284	516079.55	2240146.38	Метод спутниковых геодезических измерений (определений)	0.10	–
285	516026.33	2240111.70	Метод спутниковых геодезических измерений (определений)	0.10	–
286	516005.86	2240098.16	Метод спутниковых геодезических измерений (определений)	0.10	–
287	515971.26	2240076.56	Метод спутниковых геодезических измерений (определений)	0.10	–
288	515912.66	2240026.89	Метод спутниковых геодезических измерений (определений)	0.10	–
289	515854.88	2239978.46	Метод спутниковых геодезических измерений (определений)	0.10	–
290	515797.64	2239930.44	Метод спутниковых геодезических измерений (определений)	0.10	–
291	515690.70	2239841.16	Метод спутниковых геодезических измерений (определений)	0.10	–
292	515609.72	2239773.45	Метод спутниковых геодезических измерений (определений)	0.10	–
293	515566.74	2239737.33	Метод спутниковых геодезических измерений (определений)	0.10	–
294	515537.04	2239718.03	Метод спутниковых геодезических измерений (определений)	0.10	–
295	515486.89	2239738.35	Метод спутниковых геодезических измерений (определений)	0.10	–
296	515445.95	2239754.48	Метод спутниковых геодезических измерений (определений)	0.10	–
297	515339.58	2239796.81	Метод спутниковых геодезических измерений (определений)	0.10	–
298	515322.29	2239745.94	Метод спутниковых геодезических измерений (определений)	0.10	–
1	515306.93	2239745.06	Метод спутниковых геодезических измерений	0.10	–

(определений)					
3. Сведения о характерных точках части (частей) границы объекта					
Обозначение характерных точек части границы	Координаты, м		Метод определения координат характерной точки	Средняя квадратическая погрешность положения характерной точки (M_t), м	Описание обозначения точки на местности (при наличии)
	X	Y			
1	2	3	4	5	6
-	-	-	-	-	-

ГРАФИЧЕСКОЕ ОПИСАНИЕ

местоположения границ публичного сервитута

Электросетевой комплекс Подстанция 110/6 кВ «Строительная» (ВЛ 6 кВ Фидер 13, КТП 4405, КТП 4412, КТП 4459, КТП 4423, КТП 4403, КТП 4400, КТП 4508)

(наименование объекта, местоположение границ которого описано (далее - объект))

Раздел 1

Сведения об объекте		
№ п/п	Характеристики объекта	Описание характеристик
1	2	3
1	Местоположение объекта	Пермский край, Пермь город
2	Площадь объекта +/- величина погрешности определения площади (P+/- Дельта P)	231387 кв.м ± 100.66 кв.м
3	Иные характеристики объекта	Публичный сервитут устанавливается в целях эксплуатации объекта электросетевого хозяйства «Электросетевой комплекс Подстанция 110/6 кВ «Строительная» (ВЛ 6 кВ Фидер 13, КТП 4405, КТП 4412, КТП 4459, КТП 4423, КТП 4403, КТП 4400, КТП 4508)» (согласно п.1 ст. 39.37 «Земельного кодекса Российской Федерации» от 25.10.2001 г. №136-ФЗ) Срок установления публичного сервитута - сорок девять лет (согласно п.1 ст. 39.45 ЗК РФ).

Раздел 2

Сведения о местоположении границ объекта					
1. Система координат <u>МСК-59, зона 2</u>					
2. Сведения о характерных точках границ объекта					
Обозначение характерных точек границ	Координаты, м		Метод определения координат характерной точки	Средняя квадратическая погрешность положения характерной точки (M _t), м	Описание обозначения точки местности (при наличии)
	X	Y			
1	2	3	4	5	6
Граница 1(1)	–	–	–	–	–
1	528280.41	2233600.35	Метод спутниковых геодезических измерений (определений)	0.10	–
2	528280.31	2233601.93	Метод спутниковых геодезических измерений (определений)	0.10	–
3	528287.89	2233603.38	Метод спутниковых геодезических измерений (определений)	0.10	–
4	528332.65	2233610.12	Метод спутниковых геодезических измерений (определений)	0.10	–
5	528459.76	2233632.02	Метод спутниковых геодезических измерений (определений)	0.10	–

6	528583.15	2233653.04	Метод спутниковых геодезических измерений (определений)	0.10	–
7	528695.27	2233672.27	Метод спутниковых геодезических измерений (определений)	0.10	–
8	528751.14	2233552.47	Метод спутниковых геодезических измерений (определений)	0.10	–
9	528822.96	2233394.76	Метод спутниковых геодезических измерений (определений)	0.10	–
10	528882.39	2233265.10	Метод спутниковых геодезических измерений (определений)	0.10	–
11	528977.44	2233055.90	Метод спутниковых геодезических измерений (определений)	0.10	–
12	529051.28	2232894.12	Метод спутниковых геодезических измерений (определений)	0.10	–
13	529054.88	2232883.46	Метод спутниковых геодезических измерений (определений)	0.10	–
14	529104.01	2232831.60	Метод спутниковых геодезических измерений (определений)	0.10	–
15	529186.48	2232748.75	Метод спутниковых геодезических измерений (определений)	0.10	–
16	529329.40	2232603.11	Метод спутниковых геодезических измерений (определений)	0.10	–
17	529434.73	2232510.05	Метод спутниковых геодезических измерений (определений)	0.10	–
18	529531.01	2232424.82	Метод спутниковых геодезических измерений (определений)	0.10	–
19	529635.96	2232332.09	Метод спутниковых геодезических измерений (определений)	0.10	–
20	529741.24	2232239.00	Метод спутниковых геодезических измерений (определений)	0.10	–
21	529850.05	2232142.80	Метод спутниковых геодезических измерений (определений)	0.10	–
22	529994.70	2232014.91	Метод спутниковых геодезических измерений (определений)	0.10	–
23	530065.84	2231952.38	Метод спутниковых	0.10	–

			геодезических измерений (определений)		
24	530259.17	2231779.54	Метод спутниковых геодезических измерений (определений)	0.10	—
25	530257.88	2231778.54	Метод спутниковых геодезических измерений (определений)	0.10	—
26	530271.53	2231760.62	Метод спутниковых геодезических измерений (определений)	0.10	—
27	530276.02	2231764.14	Метод спутниковых геодезических измерений (определений)	0.10	—
28	530448.23	2231598.25	Метод спутниковых геодезических измерений (определений)	0.10	—
29	530495.94	2231634.38	Метод спутниковых геодезических измерений (определений)	0.10	—
30	530503.62	2231632.12	Метод спутниковых геодезических измерений (определений)	0.10	—
31	530575.89	2231544.11	Метод спутниковых геодезических измерений (определений)	0.10	—
32	530575.67	2231543.02	Метод спутниковых геодезических измерений (определений)	0.10	—
33	530569.41	2231540.71	Метод спутниковых геодезических измерений (определений)	0.10	—
34	530576.86	2231519.57	Метод спутниковых геодезических измерений (определений)	0.10	—
35	530598.18	2231527.90	Метод спутниковых геодезических измерений (определений)	0.10	—
36	530595.52	2231535.15	Метод спутниковых геодезических измерений (определений)	0.10	—
37	530598.41	2231549.72	Метод спутниковых геодезических измерений (определений)	0.10	—
38	530516.28	2231649.75	Метод спутниковых геодезических измерений (определений)	0.10	—
39	530587.58	2231703.67	Метод спутниковых геодезических измерений (определений)	0.10	—
40	530670.43	2231766.13	Метод спутниковых геодезических измерений (определений)	0.10	—

			измерений (определений)		
41	530718.44	2231792.16	Метод спутниковых геодезических измерений (определений)	0.10	–
42	530846.40	2231832.03	Метод спутниковых геодезических измерений (определений)	0.10	–
43	530847.88	2231834.18	Метод спутниковых геодезических измерений (определений)	0.10	–
44	530858.22	2231837.94	Метод спутниковых геодезических измерений (определений)	0.10	–
45	530865.22	2231839.44	Метод спутниковых геодезических измерений (определений)	0.10	–
46	530925.21	2231855.86	Метод спутниковых геодезических измерений (определений)	0.10	–
47	531069.04	2231894.27	Метод спутниковых геодезических измерений (определений)	0.10	–
48	531143.13	2231910.56	Метод спутниковых геодезических измерений (определений)	0.10	–
49	531182.27	2231917.27	Метод спутниковых геодезических измерений (определений)	0.10	–
50	531345.15	2231952.33	Метод спутниковых геодезических измерений (определений)	0.10	–
51	531512.77	2231975.57	Метод спутниковых геодезических измерений (определений)	0.10	–
52	531564.51	2231982.18	Метод спутниковых геодезических измерений (определений)	0.10	–
53	531669.18	2231997.41	Метод спутниковых геодезических измерений (определений)	0.10	–
54	531710.94	2232013.86	Метод спутниковых геодезических измерений (определений)	0.10	–
55	531771.28	2232034.70	Метод спутниковых геодезических измерений (определений)	0.10	–
56	531885.53	2232071.67	Метод спутниковых геодезических измерений (определений)	0.10	–
57	531976.46	2232098.58	Метод спутниковых геодезических измерений	0.10	–

			(определений)		
58	532031.62	2232112.43	Метод спутниковых геодезических измерений (определений)	0.10	–
59	532078.22	2232122.95	Метод спутниковых геодезических измерений (определений)	0.10	–
60	532191.24	2232150.28	Метод спутниковых геодезических измерений (определений)	0.10	–
61	532304.46	2232175.15	Метод спутниковых геодезических измерений (определений)	0.10	–
62	532435.57	2232202.14	Метод спутниковых геодезических измерений (определений)	0.10	–
63	532505.83	2232218.11	Метод спутниковых геодезических измерений (определений)	0.10	–
64	532561.47	2232231.37	Метод спутниковых геодезических измерений (определений)	0.10	–
65	532578.17	2232230.27	Метод спутниковых геодезических измерений (определений)	0.10	–
66	532579.74	2232252.48	Метод спутниковых геодезических измерений (определений)	0.10	–
67	532571.80	2232253.02	Метод спутниковых геодезических измерений (определений)	0.10	–
68	532570.97	2232255.81	Метод спутниковых геодезических измерений (определений)	0.10	–
69	532563.51	2232253.59	Метод спутниковых геодезических измерений (определений)	0.10	–
70	532556.64	2232254.06	Метод спутниковых геодезических измерений (определений)	0.10	–
71	532556.55	2232251.80	Метод спутниковых геодезических измерений (определений)	0.10	–
72	532501.02	2232238.55	Метод спутниковых геодезических измерений (определений)	0.10	–
73	532431.07	2232222.65	Метод спутниковых геодезических измерений (определений)	0.10	–
74	532300.18	2232195.72	Метод спутниковых геодезических измерений (определений)	0.10	–

75	532186.53	2232170.75	Метод спутниковых геодезических измерений (определений)	0.10	–
76	532073.39	2232143.39	Метод спутниковых геодезических измерений (определений)	0.10	–
77	532026.75	2232132.86	Метод спутниковых геодезических измерений (определений)	0.10	–
78	531970.96	2232118.85	Метод спутниковых геодезических измерений (определений)	0.10	–
79	531879.28	2232091.72	Метод спутниковых геодезических измерений (определений)	0.10	–
80	531764.62	2232054.62	Метод спутниковых геодезических измерений (определений)	0.10	–
81	531703.67	2232033.56	Метод спутниковых геодезических измерений (определений)	0.10	–
82	531663.74	2232017.84	Метод спутниковых геодезических измерений (определений)	0.10	–
83	531561.67	2232002.99	Метод спутниковых геодезических измерений (определений)	0.10	–
84	531509.96	2231996.38	Метод спутниковых геодезических измерений (определений)	0.10	–
85	531341.50	2231973.03	Метод спутниковых геодезических измерений (определений)	0.10	–
86	531178.31	2231937.90	Метод спутниковых геодезических измерений (определений)	0.10	–
87	531139.19	2231931.19	Метод спутниковых геодезических измерений (определений)	0.10	–
88	531064.05	2231914.67	Метод спутниковых геодезических измерений (определений)	0.10	–
89	530919.69	2231876.12	Метод спутниковых геодезических измерений (определений)	0.10	–
90	530860.24	2231859.85	Метод спутниковых геодезических измерений (определений)	0.10	–
91	530851.36	2231857.94	Метод спутниковых геодезических измерений (определений)	0.10	–
92	530850.92	2231859.19	Метод спутниковых	0.10	–

			геодезических измерений (определений)		
93	530840.99	2231855.72	Метод спутниковых геодезических измерений (определений)	0.10	–
94	530836.59	2231854.77	Метод спутниковых геодезических измерений (определений)	0.10	–
95	530836.05	2231853.98	Метод спутниковых геодезических измерений (определений)	0.10	–
96	530829.92	2231851.84	Метод спутниковых геодезических измерений (определений)	0.10	–
97	530830.88	2231849.23	Метод спутниковых геодезических измерений (определений)	0.10	–
98	530710.23	2231811.59	Метод спутниковых геодезических измерений (определений)	0.10	–
99	530659.14	2231783.90	Метод спутниковых геодезических измерений (определений)	0.10	–
100	530574.90	2231720.40	Метод спутниковых геодезических измерений (определений)	0.10	–
101	530449.87	2231625.84	Метод спутниковых геодезических измерений (определений)	0.10	–
102	530285.40	2231784.27	Метод спутниковых геодезических измерений (определений)	0.10	–
103	530079.77	2231968.09	Метод спутниковых геодезических измерений (определений)	0.10	–
104	530008.59	2232030.66	Метод спутниковых геодезических измерений (определений)	0.10	–
105	529863.96	2232158.53	Метод спутниковых геодезических измерений (определений)	0.10	–
106	529755.12	2232254.76	Метод спутниковых геодезических измерений (определений)	0.10	–
107	529649.89	2232347.81	Метод спутниковых геодезических измерений (определений)	0.10	–
108	529544.93	2232440.55	Метод спутниковых геодезических измерений (определений)	0.10	–
109	529448.63	2232525.79	Метод спутниковых геодезических измерений (определений)	0.10	–

			измерений (определений)		
110	529343.87	2232618.35	Метод спутниковых геодезических измерений (определений)	0.10	–
111	529201.49	2232763.44	Метод спутниковых геодезических измерений (определений)	0.10	–
112	529119.02	2232846.29	Метод спутниковых геодезических измерений (определений)	0.10	–
113	529073.59	2232893.67	Метод спутниковых геодезических измерений (определений)	0.10	–
114	529070.81	2232901.94	Метод спутниковых геодезических измерений (определений)	0.10	–
115	528996.58	2233064.54	Метод спутниковых геодезических измерений (определений)	0.10	–
116	528901.51	2233273.78	Метод спутниковых геодезических измерений (определений)	0.10	–
117	528842.04	2233403.53	Метод спутниковых геодезических измерений (определений)	0.10	–
118	528770.25	2233561.19	Метод спутниковых геодезических измерений (определений)	0.10	–
119	528710.77	2233688.56	Метод спутниковых геодезических измерений (определений)	0.10	–
120	528646.06	2233828.44	Метод спутниковых геодезических измерений (определений)	0.10	–
121	528621.15	2233884.84	Метод спутниковых геодезических измерений (определений)	0.10	–
122	528577.41	2233979.15	Метод спутниковых геодезических измерений (определений)	0.10	–
123	528542.58	2234047.45	Метод спутниковых геодезических измерений (определений)	0.10	–
124	528513.02	2234118.40	Метод спутниковых геодезических измерений (определений)	0.10	–
125	528487.15	2234173.93	Метод спутниковых геодезических измерений (определений)	0.10	–
126	528457.88	2234241.63	Метод спутниковых геодезических измерений	0.10	–

			(определений)		
127	528421.19	2234321.60	Метод спутниковых геодезических измерений (определений)	0.10	–
128	528375.30	2234418.46	Метод спутниковых геодезических измерений (определений)	0.10	–
129	528342.77	2234480.57	Метод спутниковых геодезических измерений (определений)	0.10	–
130	528210.92	2234480.30	Метод спутниковых геодезических измерений (определений)	0.10	–
131	528101.64	2234480.05	Метод спутниковых геодезических измерений (определений)	0.10	–
132	528083.14	2234479.19	Метод спутниковых геодезических измерений (определений)	0.10	–
133	528084.12	2234458.21	Метод спутниковых геодезических измерений (определений)	0.10	–
134	528102.62	2234459.07	Метод спутниковых геодезических измерений (определений)	0.10	–
135	528210.96	2234459.30	Метод спутниковых геодезических измерений (определений)	0.10	–
136	528330.09	2234459.52	Метод спутниковых геодезических измерений (определений)	0.10	–
137	528356.51	2234409.08	Метод спутниковых геодезических измерений (определений)	0.10	–
138	528394.96	2234328.05	Метод спутниковых геодезических измерений (определений)	0.10	–
139	528289.75	2234328.73	Метод спутниковых геодезических измерений (определений)	0.10	–
140	528179.72	2234328.69	Метод спутниковых геодезических измерений (определений)	0.10	–
141	528075.19	2234328.36	Метод спутниковых геодезических измерений (определений)	0.10	–
142	527940.49	2234327.19	Метод спутниковых геодезических измерений (определений)	0.10	–
143	527856.46	2234326.40	Метод спутниковых геодезических измерений (определений)	0.10	–

144	527843.76	2234328.07	Метод спутниковых геодезических измерений (определений)	0.10	–
145	527841.02	2234307.25	Метод спутниковых геодезических измерений (определений)	0.10	–
146	527855.19	2234305.39	Метод спутниковых геодезических измерений (определений)	0.10	–
147	527940.67	2234306.19	Метод спутниковых геодезических измерений (определений)	0.10	–
148	528075.37	2234307.36	Метод спутниковых геодезических измерений (определений)	0.10	–
149	528179.66	2234307.69	Метод спутниковых геодезических измерений (определений)	0.10	–
150	528289.81	2234307.73	Метод спутниковых геодезических измерений (определений)	0.10	–
151	528404.78	2234306.89	Метод спутниковых геодезических измерений (определений)	0.10	–
152	528438.71	2234233.04	Метод спутниковых геодезических измерений (определений)	0.10	–
153	528467.99	2234165.33	Метод спутниковых геодезических измерений (определений)	0.10	–
154	528493.80	2234109.93	Метод спутниковых геодезических измерений (определений)	0.10	–
155	528523.51	2234038.63	Метод спутниковых геодезических измерений (определений)	0.10	–
156	528558.56	2233969.89	Метод спутниковых геодезических измерений (определений)	0.10	–
157	528602.00	2233876.21	Метод спутниковых геодезических измерений (определений)	0.10	–
158	528626.94	2233819.72	Метод спутниковых геодезических измерений (определений)	0.10	–
159	528686.14	2233691.96	Метод спутниковых геодезических измерений (определений)	0.10	–
160	528579.68	2233673.75	Метод спутниковых геодезических измерений (определений)	0.10	–
161	528456.26	2233652.73	Метод спутниковых	0.10	–

			геодезических измерений (определений)		
162	528329.22	2233630.84	Метод спутниковых геодезических измерений (определений)	0.10	–
163	528284.35	2233624.08	Метод спутниковых геодезических измерений (определений)	0.10	–
164	528279.01	2233623.06	Метод спутниковых геодезических измерений (определений)	0.10	–
165	528278.94	2233624.19	Метод спутниковых геодезических измерений (определений)	0.10	–
166	528256.57	2233622.76	Метод спутниковых геодезических измерений (определений)	0.10	–
167	528256.97	2233616.73	Метод спутниковых геодезических измерений (определений)	0.10	–
168	528256.81	2233616.64	Метод спутниковых геодезических измерений (определений)	0.10	–
169	528061.39	2233585.47	Метод спутниковых геодезических измерений (определений)	0.10	–
170	528064.65	2233564.73	Метод спутниковых геодезических измерений (определений)	0.10	–
171	528263.78	2233596.49	Метод спутниковых геодезических измерений (определений)	0.10	–
172	528269.46	2233599.65	Метод спутниковых геодезических измерений (определений)	0.10	–
1	528280.41	2233600.35	Метод спутниковых геодезических измерений (определений)	0.10	–
Граница1(2)	–	–	–	–	–
173	528215.31	2235152.11	Метод спутниковых геодезических измерений (определений)	0.10	–
174	528194.31	2235151.96	Метод спутниковых геодезических измерений (определений)	0.10	–
175	528194.78	2235086.75	Метод спутниковых геодезических измерений (определений)	0.10	–
176	528195.44	2234972.76	Метод спутниковых геодезических измерений (определений)	0.10	–
177	528195.83	2234882.38	Метод спутниковых	0.10	–

			геодезических измерений (определений)		
178	528205.55	2234877.83	Метод спутниковых геодезических измерений (определений)	0.10	—
179	528205.62	2234873.79	Метод спутниковых геодезических измерений (определений)	0.10	—
180	528198.83	2234861.57	Метод спутниковых геодезических измерений (определений)	0.10	—
181	528162.68	2234860.58	Метод спутниковых геодезических измерений (определений)	0.10	—
182	528086.18	2234858.71	Метод спутниковых геодезических измерений (определений)	0.10	—
183	528056.91	2234856.95	Метод спутниковых геодезических измерений (определений)	0.10	—
184	527997.96	2234858.39	Метод спутниковых геодезических измерений (определений)	0.10	—
185	527923.59	2234858.61	Метод спутниковых геодезических измерений (определений)	0.10	—
186	527923.53	2234837.61	Метод спутниковых геодезических измерений (определений)	0.10	—
187	527997.68	2234837.39	Метод спутниковых геодезических измерений (определений)	0.10	—
188	528051.77	2234836.07	Метод спутниковых геодезических измерений (определений)	0.10	—
189	528079.62	2234800.52	Метод спутниковых геодезических измерений (определений)	0.10	—
190	528126.31	2234740.59	Метод спутниковых геодезических измерений (определений)	0.10	—
191	528179.38	2234672.80	Метод спутниковых геодезических измерений (определений)	0.10	—
192	528219.22	2234619.85	Метод спутниковых геодезических измерений (определений)	0.10	—
193	528236.00	2234632.48	Метод спутниковых геодезических измерений (определений)	0.10	—
194	528196.04	2234685.58	Метод спутниковых геодезических измерений (определений)	0.10	—

			измерений (определений)		
195	528142.84	2234753.53	Метод спутниковых геодезических измерений (определений)	0.10	–
196	528096.14	2234813.48	Метод спутниковых геодезических измерений (определений)	0.10	–
197	528077.43	2234837.14	Метод спутниковых геодезических измерений (определений)	0.10	–
198	528087.04	2234837.72	Метод спутниковых геодезических измерений (определений)	0.10	–
199	528163.26	2234839.59	Метод спутниковых геодезических измерений (определений)	0.10	–
200	528211.37	2234840.90	Метод спутниковых геодезических измерений (определений)	0.10	–
201	528226.52	2234868.18	Метод спутниковых геодезических измерений (определений)	0.10	–
202	528227.39	2234890.78	Метод спутниковых геодезических измерений (определений)	0.10	–
203	528216.76	2234895.76	Метод спутниковых геодезических измерений (определений)	0.10	–
204	528216.44	2234972.85	Метод спутниковых геодезических измерений (определений)	0.10	–
205	528215.78	2235086.90	Метод спутниковых геодезических измерений (определений)	0.10	–
173	528215.31	2235152.11	Метод спутниковых геодезических измерений (определений)	0.10	–
Граница 1(3)	–	–	–	–	–
206	527272.09	2232750.01	Метод спутниковых геодезических измерений (определений)	0.10	–
207	527279.66	2232728.87	Метод спутниковых геодезических измерений (определений)	0.10	–
208	527300.66	2232736.35	Метод спутниковых геодезических измерений (определений)	0.10	–
209	527299.15	2232740.56	Метод спутниковых геодезических измерений (определений)	0.10	–
210	527301.80	2232741.50	Метод спутниковых геодезических	0.10	–

			измерений (определений)		
211	527308.97	2232741.44	Метод спутниковых геодезических измерений (определений)	0.10	—
212	527367.79	2232829.49	Метод спутниковых геодезических измерений (определений)	0.10	—
213	527372.65	2232926.28	Метод спутниковых геодезических измерений (определений)	0.10	—
214	527376.55	2233014.55	Метод спутниковых геодезических измерений (определений)	0.10	—
215	527378.51	2233053.84	Метод спутниковых геодезических измерений (определений)	0.10	—
216	527388.01	2233144.89	Метод спутниковых геодезических измерений (определений)	0.10	—
217	527399.50	2233256.15	Метод спутниковых геодезических измерений (определений)	0.10	—
218	527402.41	2233372.50	Метод спутниковых геодезических измерений (определений)	0.10	—
219	527407.19	2233418.97	Метод спутниковых геодезических измерений (определений)	0.10	—
220	527408.39	2233458.39	Метод спутниковых геодезических измерений (определений)	0.10	—
221	527509.06	2233474.84	Метод спутниковых геодезических измерений (определений)	0.10	—
222	527624.78	2233493.85	Метод спутниковых геодезических измерений (определений)	0.10	—
223	527746.71	2233513.40	Метод спутниковых геодезических измерений (определений)	0.10	—
224	527743.34	2233534.13	Метод спутниковых геодезических измерений (определений)	0.10	—
225	527621.40	2233514.58	Метод спутниковых геодезических измерений (определений)	0.10	—
226	527505.69	2233495.57	Метод спутниковых геодезических измерений (определений)	0.10	—
227	527387.92	2233476.31	Метод спутниковых геодезических измерений	0.10	—

			(определений)		
228	527386.23	2233420.37	Метод спутниковых геодезических измерений (определений)	0.10	–
229	527381.44	2233373.91	Метод спутниковых геодезических измерений (определений)	0.10	–
230	527378.52	2233257.50	Метод спутниковых геодезических измерений (определений)	0.10	–
231	527367.12	2233147.01	Метод спутниковых геодезических измерений (определений)	0.10	–
232	527357.56	2233055.45	Метод спутниковых геодезических измерений (определений)	0.10	–
233	527355.58	2233015.58	Метод спутниковых геодезических измерений (определений)	0.10	–
234	527351.67	2232927.15	Метод спутниковых геодезических измерений (определений)	0.10	–
235	527347.19	2232836.47	Метод спутниковых геодезических измерений (определений)	0.10	–
236	527298.53	2232762.53	Метод спутниковых геодезических измерений (определений)	0.10	–
237	527281.24	2232756.50	Метод спутниковых геодезических измерений (определений)	0.10	–
238	527282.25	2232753.63	Метод спутниковых геодезических измерений (определений)	0.10	–
206	527272.09	2232750.01	Метод спутниковых геодезических измерений (определений)	0.10	–
Граница1(4)	–	–	–	–	–
239	527052.44	2232806.29	Метод спутниковых геодезических измерений (определений)	0.10	–
240	527030.07	2232803.66	Метод спутниковых геодезических измерений (определений)	0.10	–
241	527032.04	2232787.26	Метод спутниковых геодезических измерений (определений)	0.10	–
242	527029.05	2232784.23	Метод спутниковых геодезических измерений (определений)	0.10	–
243	527070.90	2232742.90	Метод спутниковых геодезических измерений	0.10	–

			(определений)		
244	527104.64	2232707.63	Метод спутниковых геодезических измерений (определений)	0.10	–
245	527141.59	2232671.61	Метод спутниковых геодезических измерений (определений)	0.10	–
246	527181.78	2232613.80	Метод спутниковых геодезических измерений (определений)	0.10	–
247	527293.88	2232480.85	Метод спутниковых геодезических измерений (определений)	0.10	–
248	527368.53	2232392.33	Метод спутниковых геодезических измерений (определений)	0.10	–
249	527324.08	2232336.62	Метод спутниковых геодезических измерений (определений)	0.10	–
250	527329.17	2232237.61	Метод спутниковых геодезических измерений (определений)	0.10	–
251	527228.06	2232206.56	Метод спутниковых геодезических измерений (определений)	0.10	–
252	527117.04	2232173.44	Метод спутниковых геодезических измерений (определений)	0.10	–
253	527064.95	2232040.52	Метод спутниковых геодезических измерений (определений)	0.10	–
254	527026.88	2231942.18	Метод спутниковых геодезических измерений (определений)	0.10	–
255	526985.34	2231838.02	Метод спутниковых геодезических измерений (определений)	0.10	–
256	527005.56	2231755.60	Метод спутниковых геодезических измерений (определений)	0.10	–
257	527077.87	2231739.95	Метод спутниковых геодезических измерений (определений)	0.10	–
258	527197.04	2231713.12	Метод спутниковых геодезических измерений (определений)	0.10	–
259	527201.59	2231733.62	Метод спутниковых геодезических измерений (определений)	0.10	–
260	527082.30	2231760.48	Метод спутниковых геодезических измерений (определений)	0.10	–

261	527022.75	2231773.23	Метод спутниковых геодезических измерений (определений)	0.10	–
262	527007.33	2231836.38	Метод спутниковых геодезических измерений (определений)	0.10	–
263	527046.45	2231934.56	Метод спутниковых геодезических измерений (определений)	0.10	–
264	527084.50	2232032.86	Метод спутниковых геодезических измерений (определений)	0.10	–
265	527132.87	2232156.26	Метод спутниковых геодезических измерений (определений)	0.10	–
266	527234.05	2232186.43	Метод спутниковых геодезических измерений (определений)	0.10	–
267	527350.92	2232222.44	Метод спутниковых геодезических измерений (определений)	0.10	–
268	527345.48	2232329.77	Метод спутниковых геодезических измерений (определений)	0.10	–
269	527395.65	2232392.65	Метод спутниковых геодезических измерений (определений)	0.10	–
270	527309.91	2232494.42	Метод спутниковых геодезических измерений (определений)	0.10	–
271	527198.47	2232626.59	Метод спутниковых геодезических измерений (определений)	0.10	–
272	527157.69	2232685.25	Метод спутниковых геодезических измерений (определений)	0.10	–
273	527119.56	2232722.41	Метод спутниковых геодезических измерений (определений)	0.10	–
274	527085.87	2232757.63	Метод спутниковых геодезических измерений (определений)	0.10	–
275	527054.47	2232788.64	Метод спутниковых геодезических измерений (определений)	0.10	–
239	527052.44	2232806.29	Метод спутниковых геодезических измерений (определений)	0.10	–

3. Сведения о характерных точках части (частей) границы объекта

Обозначение характерных точек части	Координаты, м		Метод определения координат	Средняя квадратическая	Описание обозначения
	X	Y			

границы			характерной точки	погрешность положения характерной точки (M_i), м	точки на местности (при наличии)
1	2	3	4	5	6
–	–	–	–	–	–

ГРАФИЧЕСКОЕ ОПИСАНИЕ

местоположения границ публичного сервитута

Электросетевой комплекс Подстанция 110/35/6кВ «Балмошная» (ВЛ 6 кВ ф. ВЧ, КТП 2241, КТП 2199, КТП 2313)
(наименование объекта, местоположение границ которого описано (далее - объект))

Раздел 1

Сведения об объекте		
№ п/п	Характеристики объекта	Описание характеристик
1	2	3
1	Местоположение объекта	Пермский край, Пермь город
2	Площадь объекта +/- величина погрешности определения площади (Р+/- Дельта Р)	143807 кв.м ± 78.94 кв.м
3	Иные характеристики объекта	Публичный сервитут устанавливается в целях эксплуатации объекта электросетевого хозяйства «Электросетевой комплекс Подстанция 110/35/6кВ «Балмошная» (ВЛ 6 кВ ф. ВЧ, КТП 2241, КТП 2199, КТП 2313)» (согласно п.1 ст. 39.37 «Земельного кодекса Российской Федерации» от 25.10.2001 г. №136-ФЗ) Срок установления публичного сервитута - сорок девять лет (согласно п.1 ст. 39.45 ЗК РФ).

Раздел 2

Сведения о местоположении границ объекта					
1. Система координат <u>МСК-59, зона 2</u>					
2. Сведения о характерных точках границ объекта					
Обозначение характерных точек границ	Координаты, м		Метод определения координат характерной точки	Средняя квадратическая погрешность положения характерной точки (M _t), м	Описание обозначения точки местности (при наличии)
	X	Y			
1	2	3	4	5	6
1	520740.04	2240912.63	Метод спутниковых геодезических измерений (определений)	0.10	–
2	520760.31	2240903.75	Метод спутниковых геодезических измерений (определений)	0.10	–
3	520769.76	2240924.90	Метод спутниковых геодезических измерений (определений)	0.10	–
4	520767.91	2240925.72	Метод спутниковых геодезических измерений (определений)	0.10	–
5	520781.88	2240961.60	Метод спутниковых геодезических измерений (определений)	0.10	–
6	520800.31	2241011.03	Метод спутниковых геодезических измерений	0.10	–

			(определений)		
7	520813.68	2241044.22	Метод спутниковых геодезических измерений (определений)	0.10	–
8	520823.66	2241071.92	Метод спутниковых геодезических измерений (определений)	0.10	–
9	520844.05	2241122.78	Метод спутниковых геодезических измерений (определений)	0.10	–
10	520862.09	2241171.15	Метод спутниковых геодезических измерений (определений)	0.10	–
11	520879.50	2241217.41	Метод спутниковых геодезических измерений (определений)	0.10	–
12	520895.88	2241218.05	Метод спутниковых геодезических измерений (определений)	0.10	–
13	520913.50	2241219.87	Метод спутниковых геодезических измерений (определений)	0.10	–
14	520953.85	2241218.85	Метод спутниковых геодезических измерений (определений)	0.10	–
15	521029.05	2241220.09	Метод спутниковых геодезических измерений (определений)	0.10	–
16	521074.07	2241220.43	Метод спутниковых геодезических измерений (определений)	0.10	–
17	521143.94	2241221.36	Метод спутниковых геодезических измерений (определений)	0.10	–
18	521196.12	2241216.11	Метод спутниковых геодезических измерений (определений)	0.10	–
19	521240.75	2241212.32	Метод спутниковых геодезических измерений (определений)	0.10	–
20	521198.46	2241190.13	Метод спутниковых геодезических измерений (определений)	0.10	–
21	521177.97	2241178.95	Метод спутниковых геодезических измерений (определений)	0.10	–
22	521161.97	2241169.35	Метод спутниковых геодезических измерений (определений)	0.10	–
23	521152.84	2241142.79	Метод спутниковых геодезических измерений (определений)	0.10	–

24	521138.05	2241103.72	Метод спутниковых геодезических измерений (определений)	0.10	–
25	521124.20	2241062.24	Метод спутниковых геодезических измерений (определений)	0.10	–
26	521090.69	2240967.93	Метод спутниковых геодезических измерений (определений)	0.10	–
27	521073.57	2240918.50	Метод спутниковых геодезических измерений (определений)	0.10	–
28	521058.05	2240875.36	Метод спутниковых геодезических измерений (определений)	0.10	–
29	521050.08	2240853.83	Метод спутниковых геодезических измерений (определений)	0.10	–
30	521042.29	2240815.57	Метод спутниковых геодезических измерений (определений)	0.10	–
31	521036.07	2240767.00	Метод спутниковых геодезических измерений (определений)	0.10	–
32	521029.91	2240723.20	Метод спутниковых геодезических измерений (определений)	0.10	–
33	521020.74	2240652.52	Метод спутниковых геодезических измерений (определений)	0.10	–
34	521060.11	2240645.77	Метод спутниковых геодезических измерений (определений)	0.10	–
35	521149.98	2240628.69	Метод спутниковых геодезических измерений (определений)	0.10	–
36	521202.39	2240618.48	Метод спутниковых геодезических измерений (определений)	0.10	–
37	521249.26	2240609.50	Метод спутниковых геодезических измерений (определений)	0.10	–
38	521351.49	2240589.95	Метод спутниковых геодезических измерений (определений)	0.10	–
39	521402.05	2240580.22	Метод спутниковых геодезических измерений (определений)	0.10	–
40	521453.02	2240570.33	Метод спутниковых геодезических измерений (определений)	0.10	–
41	521505.21	2240559.71	Метод спутниковых	0.10	–

			геодезических измерений (определений)		
42	521542.97	2240552.65	Метод спутниковых геодезических измерений (определений)	0.10	–
43	521578.77	2240524.69	Метод спутниковых геодезических измерений (определений)	0.10	–
44	521620.62	2240491.63	Метод спутниковых геодезических измерений (определений)	0.10	–
45	521659.81	2240460.42	Метод спутниковых геодезических измерений (определений)	0.10	–
46	521747.31	2240390.50	Метод спутниковых геодезических измерений (определений)	0.10	–
47	521770.90	2240371.84	Метод спутниковых геодезических измерений (определений)	0.10	–
48	521782.51	2240362.45	Метод спутниковых геодезических измерений (определений)	0.10	–
49	521755.04	2240345.15	Метод спутниковых геодезических измерений (определений)	0.10	–
50	521713.41	2240319.54	Метод спутниковых геодезических измерений (определений)	0.10	–
51	521674.83	2240295.26	Метод спутниковых геодезических измерений (определений)	0.10	–
52	521647.19	2240278.59	Метод спутниковых геодезических измерений (определений)	0.10	–
53	521591.23	2240243.81	Метод спутниковых геодезических измерений (определений)	0.10	–
54	521623.60	2240191.19	Метод спутниковых геодезических измерений (определений)	0.10	–
55	521653.58	2240141.44	Метод спутниковых геодезических измерений (определений)	0.10	–
56	521678.99	2240100.65	Метод спутниковых геодезических измерений (определений)	0.10	–
57	521649.82	2240083.57	Метод спутниковых геодезических измерений (определений)	0.10	–
58	521609.71	2240059.00	Метод спутниковых геодезических измерений (определений)	0.10	–

			измерений (определений)		
59	521570.25	2240035.40	Метод спутниковых геодезических измерений (определений)	0.10	–
60	521561.25	2240031.57	Метод спутниковых геодезических измерений (определений)	0.10	–
61	521569.48	2240012.25	Метод спутниковых геодезических измерений (определений)	0.10	–
62	521579.80	2240016.65	Метод спутниковых геодезических измерений (определений)	0.10	–
63	521620.58	2240041.03	Метод спутниковых геодезических измерений (определений)	0.10	–
64	521660.61	2240065.55	Метод спутниковых геодезических измерений (определений)	0.10	–
65	521708.23	2240093.43	Метод спутниковых геодезических измерений (определений)	0.10	–
66	521671.49	2240152.40	Метод спутниковых геодезических измерений (определений)	0.10	–
67	521641.54	2240202.11	Метод спутниковых геодезических измерений (определений)	0.10	–
68	521620.07	2240237.01	Метод спутниковых геодезических измерений (определений)	0.10	–
69	521658.16	2240260.68	Метод спутниковых геодезических измерений (определений)	0.10	–
70	521685.85	2240277.38	Метод спутниковых геодезических измерений (определений)	0.10	–
71	521724.51	2240301.71	Метод спутниковых геодезических измерений (определений)	0.10	–
72	521766.14	2240327.33	Метод спутниковых геодезических измерений (определений)	0.10	–
73	521799.82	2240348.53	Метод спутниковых геодезических измерений (определений)	0.10	–
74	521887.72	2240278.50	Метод спутниковых геодезических измерений (определений)	0.10	–
75	521991.61	2240196.12	Метод спутниковых геодезических измерений	0.10	–

			(определений)		
76	522040.87	2240156.83	Метод спутниковых геодезических измерений (определений)	0.10	–
77	522084.08	2240122.17	Метод спутниковых геодезических измерений (определений)	0.10	–
78	522145.68	2240069.65	Метод спутниковых геодезических измерений (определений)	0.10	–
79	522194.21	2240034.35	Метод спутниковых геодезических измерений (определений)	0.10	–
80	522282.33	2239963.77	Метод спутниковых геодезических измерений (определений)	0.10	–
81	522336.93	2239920.22	Метод спутниковых геодезических измерений (определений)	0.10	–
82	522402.72	2239887.98	Метод спутниковых геодезических измерений (определений)	0.10	–
83	522471.19	2239854.93	Метод спутниковых геодезических измерений (определений)	0.10	–
84	522489.55	2239800.02	Метод спутниковых геодезических измерений (определений)	0.10	–
85	522510.51	2239738.23	Метод спутниковых геодезических измерений (определений)	0.10	–
86	522548.87	2239625.68	Метод спутниковых геодезических измерений (определений)	0.10	–
87	522588.05	2239509.75	Метод спутниковых геодезических измерений (определений)	0.10	–
88	522611.32	2239441.48	Метод спутниковых геодезических измерений (определений)	0.10	–
89	522643.44	2239346.51	Метод спутниковых геодезических измерений (определений)	0.10	–
90	522660.55	2239296.72	Метод спутниковых геодезических измерений (определений)	0.10	–
91	522674.81	2239254.46	Метод спутниковых геодезических измерений (определений)	0.10	–
92	522693.33	2239200.68	Метод спутниковых геодезических измерений (определений)	0.10	–

93	522713.19	2239207.52	Метод спутниковых геодезических измерений (определений)	0.10	–
94	522694.69	2239261.24	Метод спутниковых геодезических измерений (определений)	0.10	–
95	522680.43	2239303.48	Метод спутниковых геодезических измерений (определений)	0.10	–
96	522663.32	2239353.29	Метод спутниковых геодезических измерений (определений)	0.10	–
97	522631.21	2239448.23	Метод спутниковых геодезических измерений (определений)	0.10	–
98	522607.94	2239516.50	Метод спутниковых геодезических измерений (определений)	0.10	–
99	522568.76	2239632.43	Метод спутниковых геодезических измерений (определений)	0.10	–
100	522530.39	2239744.99	Метод спутниковых геодезических измерений (определений)	0.10	–
101	522509.45	2239806.72	Метод спутниковых геодезических измерений (определений)	0.10	–
102	522488.30	2239869.99	Метод спутниковых геодезических измерений (определений)	0.10	–
103	522411.90	2239906.88	Метод спутниковых геодезических измерений (определений)	0.10	–
104	522348.23	2239938.07	Метод спутниковых геодезических измерений (определений)	0.10	–
105	522295.44	2239980.17	Метод спутниковых геодезических измерений (определений)	0.10	–
106	522206.96	2240051.05	Метод спутниковых геодезических измерений (определений)	0.10	–
107	522158.69	2240086.15	Метод спутниковых геодезических измерений (определений)	0.10	–
108	522097.47	2240138.35	Метод спутниковых геодезических измерений (определений)	0.10	–
109	522053.99	2240173.23	Метод спутниковых геодезических измерений (определений)	0.10	–
110	522004.66	2240212.56	Метод спутниковых	0.10	–

			геодезических измерений (определений)		
111	521900.79	2240294.94	Метод спутниковых геодезических измерений (определений)	0.10	—
112	521807.11	2240369.57	Метод спутниковых геодезических измерений (определений)	0.10	—
113	521784.02	2240388.23	Метод спутниковых геодезических измерений (определений)	0.10	—
114	521760.38	2240406.95	Метод спутниковых геодезических измерений (определений)	0.10	—
115	521672.91	2240476.83	Метод спутниковых геодезических измерений (определений)	0.10	—
116	521633.67	2240508.09	Метод спутниковых геодезических измерений (определений)	0.10	—
117	521591.74	2240541.21	Метод спутниковых геодезических измерений (определений)	0.10	—
118	521551.86	2240572.35	Метод спутниковых геодезических измерений (определений)	0.10	—
119	521509.23	2240580.32	Метод спутниковых геодезических измерений (определений)	0.10	—
120	521457.11	2240590.93	Метод спутниковых геодезических измерений (определений)	0.10	—
121	521406.03	2240600.84	Метод спутниковых геодезических измерений (определений)	0.10	—
122	521355.44	2240610.57	Метод спутниковых геодезических измерений (определений)	0.10	—
123	521253.21	2240630.12	Метод спутниковых геодезических измерений (определений)	0.10	—
124	521206.37	2240639.10	Метод спутниковых геодезических измерений (определений)	0.10	—
125	521153.95	2240649.31	Метод спутниковых геодезических измерений (определений)	0.10	—
126	521063.84	2240666.44	Метод спутниковых геодезических измерений (определений)	0.10	—
127	521044.16	2240669.81	Метод спутниковых геодезических измерений (определений)	0.10	—

			измерений (определений)		
128	521050.72	2240720.39	Метод спутниковых геодезических измерений (определений)	0.10	–
129	521056.88	2240764.20	Метод спутниковых геодезических измерений (определений)	0.10	–
130	521063.02	2240812.14	Метод спутниковых геодезических измерений (определений)	0.10	–
131	521070.34	2240848.06	Метод спутниковых геодезических измерений (определений)	0.10	–
132	521077.78	2240868.16	Метод спутниковых геодезических измерений (определений)	0.10	–
133	521093.37	2240911.50	Метод спутниковых геодезических измерений (определений)	0.10	–
134	521110.51	2240960.98	Метод спутниковых геодезических измерений (определений)	0.10	–
135	521144.06	2241055.40	Метод спутниковых геодезических измерений (определений)	0.10	–
136	521157.84	2241096.67	Метод спутниковых геодезических измерений (определений)	0.10	–
137	521172.59	2241135.65	Метод спутниковых геодезических измерений (определений)	0.10	–
138	521179.34	2241155.28	Метод спутниковых геодезических измерений (определений)	0.10	–
139	521188.41	2241160.72	Метод спутниковых геодезических измерений (определений)	0.10	–
140	521208.37	2241171.61	Метод спутниковых геодезических измерений (определений)	0.10	–
141	521272.31	2241205.16	Метод спутниковых геодезических измерений (определений)	0.10	–
142	521286.73	2241261.35	Метод спутниковых геодезических измерений (определений)	0.10	–
143	521299.70	2241312.48	Метод спутниковых геодезических измерений (определений)	0.10	–
144	521331.03	2241435.52	Метод спутниковых геодезических измерений	0.10	–

			(определений)		
145	521346.63	2241496.67	Метод спутниковых геодезических измерений (определений)	0.10	–
146	521362.11	2241556.61	Метод спутниковых геодезических измерений (определений)	0.10	–
147	521383.52	2241601.08	Метод спутниковых геодезических измерений (определений)	0.10	–
148	521403.09	2241640.85	Метод спутниковых геодезических измерений (определений)	0.10	–
149	521442.59	2241625.98	Метод спутниковых геодезических измерений (определений)	0.10	–
150	521494.31	2241605.67	Метод спутниковых геодезических измерений (определений)	0.10	–
151	521547.33	2241585.10	Метод спутниковых геодезических измерений (определений)	0.10	–
152	521607.63	2241562.00	Метод спутниковых геодезических измерений (определений)	0.10	–
153	521681.05	2241533.05	Метод спутниковых геодезических измерений (определений)	0.10	–
154	521684.18	2241539.09	Метод спутниковых геодезических измерений (определений)	0.10	–
155	521684.57	2241538.91	Метод спутниковых геодезических измерений (определений)	0.10	–
156	521687.77	2241546.02	Метод спутниковых геодезических измерений (определений)	0.10	–
157	521687.96	2241546.38	Метод спутниковых геодезических измерений (определений)	0.10	–
158	521690.05	2241545.60	Метод спутниковых геодезических измерений (определений)	0.10	–
159	521697.39	2241565.27	Метод спутниковых геодезических измерений (определений)	0.10	–
160	521621.87	2241593.45	Метод спутниковых геодезических измерений (определений)	0.10	–
161	521560.06	2241615.81	Метод спутниковых геодезических измерений (определений)	0.10	–

162	521504.14	2241636.53	Метод спутниковых геодезических измерений (определений)	0.10	–
163	521454.29	2241654.59	Метод спутниковых геодезических измерений (определений)	0.10	–
164	521403.36	2241673.20	Метод спутниковых геодезических измерений (определений)	0.10	–
165	521444.91	2241746.78	Метод спутниковых геодезических измерений (определений)	0.10	–
166	521481.82	2241813.15	Метод спутниковых геодезических измерений (определений)	0.10	–
167	521505.67	2241856.68	Метод спутниковых геодезических измерений (определений)	0.10	–
168	521536.12	2241911.05	Метод спутниковых геодезических измерений (определений)	0.10	–
169	521502.61	2241937.22	Метод спутниковых геодезических измерений (определений)	0.10	–
170	521461.98	2241969.13	Метод спутниковых геодезических измерений (определений)	0.10	–
171	521449.01	2241952.61	Метод спутниковых геодезических измерений (определений)	0.10	–
172	521489.66	2241920.69	Метод спутниковых геодезических измерений (определений)	0.10	–
173	521508.99	2241905.59	Метод спутниковых геодезических измерений (определений)	0.10	–
174	521487.30	2241866.86	Метод спутниковых геодезических измерений (определений)	0.10	–
175	521463.43	2241823.30	Метод спутниковых геодезических измерений (определений)	0.10	–
176	521426.59	2241757.05	Метод спутниковых геодезических измерений (определений)	0.10	–
177	521393.56	2241698.44	Метод спутниковых геодезических измерений (определений)	0.10	–
178	521396.93	2241742.47	Метод спутниковых геодезических измерений (определений)	0.10	–
179	521328.02	2241740.06	Метод спутниковых	0.10	–

			геодезических измерений (определений)		
180	521202.24	2241736.38	Метод спутниковых геодезических измерений (определений)	0.10	—
181	521103.32	2241733.57	Метод спутниковых геодезических измерений (определений)	0.10	—
182	521074.12	2241732.88	Метод спутниковых геодезических измерений (определений)	0.10	—
183	521056.56	2241776.88	Метод спутниковых геодезических измерений (определений)	0.10	—
184	521044.16	2241809.31	Метод спутниковых геодезических измерений (определений)	0.10	—
185	521030.58	2241843.87	Метод спутниковых геодезических измерений (определений)	0.10	—
186	521015.32	2241884.10	Метод спутниковых геодезических измерений (определений)	0.10	—
187	520991.81	2241992.48	Метод спутниковых геодезических измерений (определений)	0.10	—
188	520980.79	2242040.85	Метод спутниковых геодезических измерений (определений)	0.10	—
189	520968.53	2242099.68	Метод спутниковых геодезических измерений (определений)	0.10	—
190	520957.40	2242151.31	Метод спутниковых геодезических измерений (определений)	0.10	—
191	520896.90	2242143.71	Метод спутниковых геодезических измерений (определений)	0.10	—
192	520839.57	2242135.55	Метод спутниковых геодезических измерений (определений)	0.10	—
193	520842.53	2242114.76	Метод спутниковых геодезических измерений (определений)	0.10	—
194	520899.69	2242122.90	Метод спутниковых геодезических измерений (определений)	0.10	—
195	520940.93	2242128.08	Метод спутниковых геодезических измерений (определений)	0.10	—
196	520947.99	2242095.33	Метод спутниковых геодезических измерений (определений)	0.10	—

			измерений (определений)		
197	520960.27	2242036.38	Метод спутниковых геодезических измерений (определений)	0.10	–
198	520971.31	2241987.92	Метод спутниковых геодезических измерений (определений)	0.10	–
199	520995.13	2241878.12	Метод спутниковых геодезических измерений (определений)	0.10	–
200	521010.99	2241836.30	Метод спутниковых геодезических измерений (определений)	0.10	–
201	521024.58	2241801.72	Метод спутниковых геодезических измерений (определений)	0.10	–
202	521037.00	2241769.24	Метод спутниковых геодезических измерений (определений)	0.10	–
203	521060.02	2241711.56	Метод спутниковых геодезических измерений (определений)	0.10	–
204	521103.86	2241712.58	Метод спутниковых геодезических измерений (определений)	0.10	–
205	521202.84	2241715.40	Метод спутниковых геодезических измерений (определений)	0.10	–
206	521328.70	2241719.07	Метод спутниковых геодезических измерений (определений)	0.10	–
207	521374.20	2241720.66	Метод спутниковых геодезических измерений (определений)	0.10	–
208	521370.71	2241675.07	Метод спутниковых геодезических измерений (определений)	0.10	–
209	521379.99	2241674.36	Метод спутниковых геодезических измерений (определений)	0.10	–
210	521378.40	2241671.55	Метод спутниковых геодезических измерений (определений)	0.10	–
211	521356.11	2241616.84	Метод спутниковых геодезических измерений (определений)	0.10	–
212	521334.29	2241561.25	Метод спутниковых геодезических измерений (определений)	0.10	–
213	521318.56	2241501.50	Метод спутниковых геодезических измерений	0.10	–

			(определений)		
214	521302.64	2241437.13	Метод спутниковых геодезических измерений (определений)	0.10	–
215	521284.59	2241371.82	Метод спутниковых геодезических измерений (определений)	0.10	–
216	521267.26	2241304.72	Метод спутниковых геодезических измерений (определений)	0.10	–
217	521248.94	2241232.69	Метод спутниковых геодезических измерений (определений)	0.10	–
218	521198.06	2241237.02	Метод спутниковых геодезических измерений (определений)	0.10	–
219	521144.84	2241242.37	Метод спутниковых геодезических измерений (определений)	0.10	–
220	521073.84	2241241.43	Метод спутниковых геодезических измерений (определений)	0.10	–
221	521028.79	2241241.09	Метод спутниковых геодезических измерений (определений)	0.10	–
222	520953.95	2241239.85	Метод спутниковых геодезических измерений (определений)	0.10	–
223	520912.68	2241240.90	Метод спутниковых геодезических измерений (определений)	0.10	–
224	520894.39	2241239.00	Метод спутниковых геодезических измерений (определений)	0.10	–
225	520881.79	2241238.52	Метод спутниковых геодезических измерений (определений)	0.10	–
226	520876.48	2241290.70	Метод спутниковых геодезических измерений (определений)	0.10	–
227	520855.59	2241288.56	Метод спутниковых геодезических измерений (определений)	0.10	–
228	520860.79	2241237.69	Метод спутниковых геодезических измерений (определений)	0.10	–
229	520830.87	2241236.47	Метод спутниковых геодезических измерений (определений)	0.10	–
230	520812.78	2241231.13	Метод спутниковых геодезических измерений (определений)	0.10	–

231	520806.43	2241246.87	Метод спутниковых геодезических измерений (определений)	0.10	–
232	520803.55	2241267.76	Метод спутниковых геодезических измерений (определений)	0.10	–
233	520780.63	2241264.25	Метод спутниковых геодезических измерений (определений)	0.10	–
234	520781.83	2241256.04	Метод спутниковых геодезических измерений (определений)	0.10	–
235	520780.33	2241255.43	Метод спутниковых геодезических измерений (определений)	0.10	–
236	520782.83	2241249.23	Метод спутниковых геодезических измерений (определений)	0.10	–
237	520783.83	2241242.41	Метод спутниковых геодезических измерений (определений)	0.10	–
238	520785.48	2241242.67	Метод спутниковых геодезических измерений (определений)	0.10	–
239	520800.44	2241205.58	Метод спутниковых геодезических измерений (определений)	0.10	–
240	520834.32	2241215.59	Метод спутниковых геодезических измерений (определений)	0.10	–
241	520856.73	2241216.50	Метод спутниковых геодезических измерений (определений)	0.10	–
242	520842.43	2241178.52	Метод спутниковых геодезических измерений (определений)	0.10	–
243	520824.46	2241130.36	Метод спутниковых геодезических измерений (определений)	0.10	–
244	520804.04	2241079.38	Метод спутниковых геодезических измерений (определений)	0.10	–
245	520794.06	2241051.71	Метод спутниковых геодезических измерений (определений)	0.10	–
246	520780.73	2241018.62	Метод спутниковых геодезических измерений (определений)	0.10	–
247	520762.26	2240969.08	Метод спутниковых геодезических измерений (определений)	0.10	–
248	520742.08	2240917.28	Метод спутниковых	0.10	–

			геодезических измерений (определений)		
1	520740.04	2240912.63	Метод спутниковых геодезических измерений (определений)	0.10	–
3. Сведения о характерных точках части (частей) границы объекта					
Обозначение характерных точек части границы	Координаты, м		Метод определения координат характерной точки	Средняя квадратическая погрешность положения характерной точки (M_t), м	Описание обозначения точки на местности (при наличии)
	X	Y			
1	2	3	4	5	6
–	–	–	–	–	–

ГРАФИЧЕСКОЕ ОПИСАНИЕ

местоположения границ публичного сервитута

Электросетевой комплекс Подстанция 110/35/6кВ «Балмошная» (ВЛ 6 кВ Транзит 37, КТП 2236, КТП 2314)
(наименование объекта, местоположение границ которого описано (далее - объект))

Раздел 1

Сведения об объекте		
№ п/п	Характеристики объекта	Описание характеристик
1	2	3
1	Местоположение объекта	Пермский край, Пермь город
2	Площадь объекта +/- величина погрешности определения площади (Р+/- Дельта Р)	89446 кв.м ± 60.41 кв.м
3	Иные характеристики объекта	Публичный сервитут устанавливается в целях эксплуатации объекта электросетевого хозяйства «Электросетевой комплекс Подстанция 110/35/6кВ «Балмошная» (ВЛ 6 кВ Транзит 37, КТП 2236, КТП 2314)» (согласно п.1 ст. 39.37 «Земельного кодекса Российской Федерации» от 25.10.2001 г. №136-ФЗ) Срок установления публичного сервитута - сорок девять лет (согласно п.1 ст. 39.45 ЗК РФ).

Раздел 2

Сведения о местоположении границ объекта					
1. Система координат <u>МСК-59, зона 2</u>					
2. Сведения о характерных точках границ объекта					
Обозначение характерных точек границ	Координаты, м		Метод определения координат характерной точки	Средняя квадратическая погрешность положения характерной точки (M _t), м	Описание обозначения точки местности (при наличии)
	X	Y			
1	2	3	4	5	6
Граница 1(1)	-	-	-	-	-
1	522667.05	2239142.01	Метод спутниковых геодезических измерений (определений)	0.10	-
2	522685.71	2239154.42	Метод спутниковых геодезических измерений (определений)	0.10	-
3	522672.76	2239173.98	Метод спутниковых геодезических измерений (определений)	0.10	-
4	522658.64	2239164.48	Метод спутниковых геодезических измерений (определений)	0.10	-
5	521909.46	2239263.23	Метод спутниковых геодезических измерений (определений)	0.10	-
6	521908.59	2239267.20	Метод спутниковых геодезических измерений	0.10	-

			(определений)		
7	521890.02	2239290.14	Метод спутниковых геодезических измерений (определений)	0.10	–
8	521757.09	2239267.60	Метод спутниковых геодезических измерений (определений)	0.10	–
9	521600.51	2239245.20	Метод спутниковых геодезических измерений (определений)	0.10	–
10	521598.17	2239244.89	Метод спутниковых геодезических измерений (определений)	0.10	–
11	521580.23	2239235.92	Метод спутниковых геодезических измерений (определений)	0.10	–
12	521567.11	2239233.96	Метод спутниковых геодезических измерений (определений)	0.10	–
13	521546.14	2239230.83	Метод спутниковых геодезических измерений (определений)	0.10	–
14	521549.91	2239210.16	Метод спутниковых геодезических измерений (определений)	0.10	–
15	521583.71	2239215.21	Метод спутниковых геодезических измерений (определений)	0.10	–
16	521601.96	2239224.25	Метод спутниковых геодезических измерений (определений)	0.10	–
17	521639.17	2239229.49	Метод спутниковых геодезических измерений (определений)	0.10	–
18	521737.84	2239242.92	Метод спутниковых геодезических измерений (определений)	0.10	–
19	521881.42	2239267.38	Метод спутниковых геодезических измерений (определений)	0.10	–
20	521889.13	2239257.86	Метод спутниковых геодезических измерений (определений)	0.10	–
21	521892.05	2239244.48	Метод спутниковых геодезических измерений (определений)	0.10	–
22	522345.41	2239184.58	Метод спутниковых геодезических измерений (определений)	0.10	–
23	522666.71	2239142.52	Метод спутниковых геодезических измерений (определений)	0.10	–

1	522667.05	2239142.01	Метод спутниковых геодезических измерений (определений)	0.10	–
Граница1(2)	–	–	–	–	–
24	520621.98	2239564.25	Метод спутниковых геодезических измерений (определений)	0.10	–
25	520624.26	2239574.36	Метод спутниковых геодезических измерений (определений)	0.10	–
26	520826.68	2240143.73	Метод спутниковых геодезических измерений (определений)	0.10	–
27	520986.48	2240584.72	Метод спутниковых геодезических измерений (определений)	0.10	–
28	520967.35	2240592.47	Метод спутниковых геодезических измерений (определений)	0.10	–
29	520934.66	2240508.06	Метод спутниковых геодезических измерений (определений)	0.10	–
30	520841.29	2240565.13	Метод спутниковых геодезических измерений (определений)	0.10	–
31	520830.08	2240547.38	Метод спутниковых геодезических измерений (определений)	0.10	–
32	520898.74	2240504.75	Метод спутниковых геодезических измерений (определений)	0.10	–
33	520928.46	2240487.20	Метод спутниковых геодезических измерений (определений)	0.10	–
34	520603.69	2239578.99	Метод спутниковых геодезических измерений (определений)	0.10	–
35	520601.41	2239568.88	Метод спутниковых геодезических измерений (определений)	0.10	–
24	520621.98	2239564.25	Метод спутниковых геодезических измерений (определений)	0.10	–
Граница1(3)	–	–	–	–	–
36	521074.64	2240837.34	Метод спутниковых геодезических измерений (определений)	0.10	–
37	521186.86	2241148.45	Метод спутниковых геодезических измерений (определений)	0.10	–
38	521207.01	2241223.03	Метод спутниковых геодезических измерений	0.10	–

			(определений)		
39	521243.02	2241303.53	Метод спутниковых геодезических измерений (определений)	0.10	–
40	521376.42	2241671.35	Метод спутниковых геодезических измерений (определений)	0.10	–
41	521376.90	2241694.37	Метод спутниковых геодезических измерений (определений)	0.10	–
42	521238.50	2241705.59	Метод спутниковых геодезических измерений (определений)	0.10	–
43	521237.57	2241680.88	Метод спутниковых геодезических измерений (определений)	0.10	–
44	521355.49	2241674.63	Метод спутниковых геодезических измерений (определений)	0.10	–
45	521242.99	2241365.19	Метод спутниковых геодезических измерений (определений)	0.10	–
46	521223.53	2241311.39	Метод спутниковых геодезических измерений (определений)	0.10	–
47	521187.17	2241230.10	Метод спутниковых геодезических измерений (определений)	0.10	–
48	521166.83	2241154.82	Метод спутниковых геодезических измерений (определений)	0.10	–
49	521122.74	2241032.65	Метод спутниковых геодезических измерений (определений)	0.10	–
50	521054.86	2240844.38	Метод спутниковых геодезических измерений (определений)	0.10	–
36	521074.64	2240837.34	Метод спутниковых геодезических измерений (определений)	0.10	–
Граница1(4)	–	–	–	–	–
51	520946.14	2241718.06	Метод спутниковых геодезических измерений (определений)	0.10	–
52	521030.70	2241710.90	Метод спутниковых геодезических измерений (определений)	0.10	–
53	521049.05	2241697.98	Метод спутниковых геодезических измерений (определений)	0.10	–
54	521080.12	2241686.88	Метод спутниковых геодезических измерений	0.10	–

			(определений)		
55	521109.74	2241679.35	Метод спутниковых геодезических измерений (определений)	0.10	–
56	521153.34	2241680.97	Метод спутниковых геодезических измерений (определений)	0.10	–
57	521211.60	2241682.55	Метод спутниковых геодезических измерений (определений)	0.10	–
58	521211.03	2241703.54	Метод спутниковых геодезических измерений (определений)	0.10	–
59	521111.98	2241700.45	Метод спутниковых геодезических измерений (определений)	0.10	–
60	521086.25	2241706.98	Метод спутниковых геодезических измерений (определений)	0.10	–
61	521058.81	2241716.80	Метод спутниковых геодезических измерений (определений)	0.10	–
62	521038.16	2241731.34	Метод спутниковых геодезических измерений (определений)	0.10	–
63	520948.52	2241739.34	Метод спутниковых геодезических измерений (определений)	0.10	–
64	520948.70	2241740.92	Метод спутниковых геодезических измерений (определений)	0.10	–
65	520926.79	2241743.63	Метод спутниковых геодезических измерений (определений)	0.10	–
66	520926.54	2241741.30	Метод спутниковых геодезических измерений (определений)	0.10	–
67	520680.78	2241763.23	Метод спутниковых геодезических измерений (определений)	0.10	–
68	520645.43	2241773.75	Метод спутниковых геодезических измерений (определений)	0.10	–
69	520627.14	2241787.25	Метод спутниковых геодезических измерений (определений)	0.10	–
70	520403.37	2241947.56	Метод спутниковых геодезических измерений (определений)	0.10	–
71	520391.60	2241930.17	Метод спутниковых геодезических измерений (определений)	0.10	–

72	520635.91	2241754.67	Метод спутниковых геодезических измерений (определений)	0.10	–
73	520676.84	2241742.49	Метод спутниковых геодезических измерений (определений)	0.10	–
74	520737.51	2241737.27	Метод спутниковых геодезических измерений (определений)	0.10	–
75	520790.54	2241734.45	Метод спутниковых геодезических измерений (определений)	0.10	–
76	520837.57	2241727.36	Метод спутниковых геодезических измерений (определений)	0.10	–
77	520944.24	2241718.27	Метод спутниковых геодезических измерений (определений)	0.10	–
51	520946.14	2241718.06	Метод спутниковых геодезических измерений (определений)	0.10	–

3. Сведения о характерных точках части (частей) границы объекта

Обозначение характерных точек части границы	Координаты, м		Метод определения координат характерной точки	Средняя квадратическая погрешность положения характерной точки (M_t), м	Описание обозначения точки на местности (при наличии)
	X	Y			
1	2	3	4	5	6
–	–	–	–	–	–

ГРАФИЧЕСКОЕ ОПИСАНИЕ

местоположения границ публичного сервитута

Электросетевой комплекс Подстанция 110/6 кВ «Старехи» (ВЛ 6 кВ Транзит №36)
(наименование объекта, местоположение границ которого описано (далее - объект))

Раздел 1

Сведения об объекте		
№ п/п	Характеристики объекта	Описание характеристик
1	2	3
1	Местоположение объекта	Пермский край, Пермь город
2	Площадь объекта +/- величина погрешности определения площади (Р+/- Дельта Р)	91757 кв.м ± 65.08 кв.м
3	Иные характеристики объекта	Публичный сервитут устанавливается в целях эксплуатации объекта электросетевого хозяйства «Электросетевой комплекс Подстанция 110/6 кВ «Старехи» (ВЛ 6 кВ Транзит №36)» (согласно п.1 ст. 39.37 «Земельного кодекса Российской Федерации» от 25.10.2001 г. №136-ФЗ) Срок установления публичного сервитута - сорок девять лет (согласно п.1 ст. 39.45 ЗК РФ).

Раздел 2

Сведения о местоположении границ объекта					
1. Система координат <u>МСК-59, зона 2</u>					
2. Сведения о характерных точках границ объекта					
Обозначение характерных точек границ	Координаты, м		Метод определения координат характерной точки	Средняя квадратическая погрешность положения характерной точки (M), м	Описание обозначения точки местности (при наличии)
	X	Y			
1	2	3	4	5	6
Граница 1(1)	-	-	-	-	-
1	518981.43	2236275.06	Метод спутниковых геодезических измерений (определений)	0.10	-
2	518970.33	2236293.07	Метод спутниковых геодезических измерений (определений)	0.10	-
3	518948.55	2236281.68	Метод спутниковых геодезических измерений (определений)	0.10	-
4	518878.10	2236423.73	Метод спутниковых геодезических измерений (определений)	0.10	-
5	518571.39	2236294.22	Метод спутниковых геодезических измерений (определений)	0.10	-
6	518386.95	2236412.30	Метод спутниковых геодезических измерений	0.10	-

			(определений)		
7	518333.62	2236333.70	Метод спутниковых геодезических измерений (определений)	0.10	–
8	518257.49	2236384.86	Метод спутниковых геодезических измерений (определений)	0.10	–
9	518245.48	2236397.46	Метод спутниковых геодезических измерений (определений)	0.10	–
10	518222.88	2236416.73	Метод спутниковых геодезических измерений (определений)	0.10	–
11	518209.39	2236400.65	Метод спутниковых геодезических измерений (определений)	0.10	–
12	518231.09	2236382.12	Метод спутниковых геодезических измерений (определений)	0.10	–
13	518243.93	2236368.65	Метод спутниковых геодезических измерений (определений)	0.10	–
14	518339.05	2236304.51	Метод спутниковых геодезических измерений (определений)	0.10	–
15	518392.60	2236383.08	Метод спутниковых геодезических измерений (определений)	0.10	–
16	518561.68	2236275.62	Метод спутниковых геодезических измерений (определений)	0.10	–
17	518642.91	2235946.67	Метод спутниковых геодезических измерений (определений)	0.10	–
18	518611.00	2235935.77	Метод спутниковых геодезических измерений (определений)	0.10	–
19	518617.96	2235915.96	Метод спутниковых геодезических измерений (определений)	0.10	–
20	518667.96	2235933.21	Метод спутниковых геодезических измерений (определений)	0.10	–
21	518583.26	2236276.62	Метод спутниковых геодезических измерений (определений)	0.10	–
22	518868.32	2236396.88	Метод спутниковых геодезических измерений (определений)	0.10	–
23	518938.51	2236253.98	Метод спутниковых геодезических измерений (определений)	0.10	–

24	518972.49	2236269.55	Метод спутниковых геодезических измерений (определений)	0.10	–
1	518981.43	2236275.06	Метод спутниковых геодезических измерений (определений)	0.10	–
Граница1(2)	–	–	–	–	–
25	518378.07	2237274.53	Метод спутниковых геодезических измерений (определений)	0.10	–
26	518360.88	2237286.59	Метод спутниковых геодезических измерений (определений)	0.10	–
27	518242.68	2237119.19	Метод спутниковых геодезических измерений (определений)	0.10	–
28	518219.71	2237083.38	Метод спутниковых геодезических измерений (определений)	0.10	–
29	517648.09	2236835.37	Метод спутниковых геодезических измерений (определений)	0.10	–
30	517566.09	2236802.50	Метод спутниковых геодезических измерений (определений)	0.10	–
31	517535.20	2236764.25	Метод спутниковых геодезических измерений (определений)	0.10	–
32	517235.33	2236935.88	Метод спутниковых геодезических измерений (определений)	0.10	–
33	517224.72	2236917.77	Метод спутниковых геодезических измерений (определений)	0.10	–
34	517541.06	2236737.08	Метод спутниковых геодезических измерений (определений)	0.10	–
35	517579.21	2236785.42	Метод спутниковых геодезических измерений (определений)	0.10	–
36	517594.69	2236792.48	Метод спутниковых геодезических измерений (определений)	0.10	–
37	517745.72	2236706.24	Метод спутниковых геодезических измерений (определений)	0.10	–
38	517791.56	2236676.93	Метод спутниковых геодезических измерений (определений)	0.10	–
39	517804.90	2236669.36	Метод спутниковых геодезических измерений (определений)	0.10	–

40	517839.26	2236644.13	Метод спутниковых геодезических измерений (определений)	0.10	–
41	517878.28	2236619.76	Метод спутниковых геодезических измерений (определений)	0.10	–
42	517920.01	2236589.70	Метод спутниковых геодезических измерений (определений)	0.10	–
43	517932.18	2236606.81	Метод спутниковых геодезических измерений (определений)	0.10	–
44	517889.94	2236637.24	Метод спутниковых геодезических измерений (определений)	0.10	–
45	517851.05	2236661.53	Метод спутниковых геодезических измерений (определений)	0.10	–
46	517816.33	2236687.02	Метод спутниковых геодезических измерений (определений)	0.10	–
47	517756.71	2236724.14	Метод спутниковых геодезических измерений (определений)	0.10	–
48	517620.58	2236802.63	Метод спутниковых геодезических измерений (определений)	0.10	–
49	517655.95	2236815.89	Метод спутниковых геодезических измерений (определений)	0.10	–
50	518233.98	2237066.74	Метод спутниковых геодезических измерений (определений)	0.10	–
51	518290.20	2237150.10	Метод спутниковых геодезических измерений (определений)	0.10	–
25	518378.07	2237274.53	Метод спутниковых геодезических измерений (определений)	0.10	–
Граница1(3)	–	–	–	–	–
52	517146.23	2236962.26	Метод спутниковых геодезических измерений (определений)	0.10	–
53	517156.58	2236980.53	Метод спутниковых геодезических измерений (определений)	0.10	–
54	517018.24	2237059.68	Метод спутниковых геодезических измерений (определений)	0.10	–
55	516979.54	2237085.17	Метод спутниковых геодезических измерений (определений)	0.10	–

56	516938.64	2237119.28	Метод спутниковых геодезических измерений (определений)	0.10	–
57	516714.34	2236736.04	Метод спутниковых геодезических измерений (определений)	0.10	–
58	516734.16	2236650.61	Метод спутниковых геодезических измерений (определений)	0.10	–
59	516774.95	2236618.05	Метод спутниковых геодезических измерений (определений)	0.10	–
60	516816.26	2236576.92	Метод спутниковых геодезических измерений (определений)	0.10	–
61	516745.13	2236459.13	Метод спутниковых геодезических измерений (определений)	0.10	–
62	516716.87	2236395.04	Метод спутниковых геодезических измерений (определений)	0.10	–
63	516609.61	2236282.44	Метод спутниковых геодезических измерений (определений)	0.10	–
64	516624.78	2236267.92	Метод спутниковых геодезических измерений (определений)	0.10	–
65	516734.59	2236383.20	Метод спутниковых геодезических измерений (определений)	0.10	–
66	516763.84	2236449.53	Метод спутниковых геодезических измерений (определений)	0.10	–
67	516842.77	2236580.15	Метод спутниковых геодезических измерений (определений)	0.10	–
68	516788.95	2236633.73	Метод спутниковых геодезических измерений (определений)	0.10	–
69	516752.94	2236662.49	Метод спутниковых геодезических измерений (определений)	0.10	–
70	516736.66	2236732.70	Метод спутниковых геодезических измерений (определений)	0.10	–
71	516944.26	2237087.25	Метод спутниковых геодезических измерений (определений)	0.10	–
72	516967.00	2237068.28	Метод спутниковых геодезических измерений (определений)	0.10	–
73	517007.20	2237041.80	Метод спутниковых	0.10	–

			геодезических измерений (определений)		
74	517049.77	2237017.20	Метод спутниковых геодезических измерений (определений)	0.10	–
52	517146.23	2236962.26	Метод спутниковых геодезических измерений (определений)	0.10	–
3. Сведения о характерных точках части (частей) границы объекта					
Обозначение характерных точек части границы	Координаты, м		Метод определения координат характерной точки	Средняя квадратическая погрешность положения характерной точки (M_i), м	Описание обозначения точки на местности (при наличии)
	X	Y			
1	2	3	4	5	6
–	–	–	–	–	–

ГРАФИЧЕСКОЕ ОПИСАНИЕ
местоположения границ публичного сервитута

Электросетевой комплекс Подстанция 35/6кВ «Судозаводская» (ВЛ 6 кВ Фидер Ласьва, КТП-1543, КТП-1520, КТП-1550, КТП-1213)

(наименование объекта, местоположение границ которого описано (далее - объект))

Раздел 1

Сведения об объекте		
№ п/п	Характеристики объекта	Описание характеристик
1	2	3
1	Местоположение объекта	Пермский край, Пермь город
2	Площадь объекта +/- величина погрешности определения площади (Р+/- Дельта Р)	87278 кв.м ± 59.53 кв.м
3	Иные характеристики объекта	Публичный сервитут устанавливается в целях эксплуатации объекта электросетевого хозяйства «Электросетевой комплекс Подстанция 35/6кВ «Судозаводская» (ВЛ 6 кВ Фидер Ласьва, КТП-1543, КТП-1520, КТП-1550, КТП-1213)» (согласно п.1 ст. 39.37 «Земельного кодекса Российской Федерации» от 25.10.2001 г. №136-ФЗ) Срок установления публичного сервитута - сорок девять лет (согласно п.1 ст. 39.45 ЗК РФ).

Раздел 2

Сведения о местоположении границ объекта					
1. Система координат <u>МСК-59, зона 2</u>					
2. Сведения о характерных точках границ объекта					
Обозначение характерных точек границ	Координаты, м		Метод определения координат характерной точки	Средняя квадратическая погрешность положения характерной точки (M _t), м	Описание обозначения точклина местности (при наличии)
	X	Y			
1	2	3	4	5	6
Граница1(1)	–	–	–	–	–
1	523793.79	2216455.98	Метод спутниковых геодезических измерений (определений)	0.10	–
2	523820.38	2216462.33	Метод спутниковых геодезических измерений (определений)	0.10	–
3	523843.97	2216468.99	Метод спутниковых геодезических измерений (определений)	0.10	–
4	523870.77	2216440.42	Метод спутниковых геодезических измерений (определений)	0.10	–
5	523904.13	2216404.03	Метод спутниковых геодезических измерений (определений)	0.10	–
6	523945.11	2216339.45	Метод спутниковых	0.10	–

			геодезических измерений (определений)		
7	523974.60	2216313.66	Метод спутниковых геодезических измерений (определений)	0.10	–
8	524003.65	2216288.63	Метод спутниковых геодезических измерений (определений)	0.10	–
9	524027.09	2216268.12	Метод спутниковых геодезических измерений (определений)	0.10	–
10	524036.54	2216248.89	Метод спутниковых геодезических измерений (определений)	0.10	–
11	524038.53	2216253.05	Метод спутниковых геодезических измерений (определений)	0.10	–
12	524045.84	2216259.24	Метод спутниковых геодезических измерений (определений)	0.10	–
13	524053.18	2216262.63	Метод спутниковых геодезических измерений (определений)	0.10	–
14	524044.08	2216281.15	Метод спутниковых геодезических измерений (определений)	0.10	–
15	524017.41	2216304.50	Метод спутниковых геодезических измерений (определений)	0.10	–
16	523988.36	2216329.52	Метод спутниковых геодезических измерений (определений)	0.10	–
17	523961.23	2216353.25	Метод спутниковых геодезических измерений (определений)	0.10	–
18	523920.86	2216416.86	Метод спутниковых геодезических измерений (определений)	0.10	–
19	523886.17	2216454.70	Метод спутниковых геодезических измерений (определений)	0.10	–
20	523850.55	2216492.67	Метод спутниковых геодезических измерений (определений)	0.10	–
21	523815.08	2216482.65	Метод спутниковых геодезических измерений (определений)	0.10	–
22	523797.47	2216478.45	Метод спутниковых геодезических измерений (определений)	0.10	–
23	523790.16	2216483.02	Метод спутниковых геодезических измерений (определений)	0.10	–

			измерений (определений)		
24	523773.18	2216495.51	Метод спутниковых геодезических измерений (определений)	0.10	–
25	523772.93	2216495.18	Метод спутниковых геодезических измерений (определений)	0.10	–
26	523745.71	2216513.66	Метод спутниковых геодезических измерений (определений)	0.10	–
27	523700.61	2216544.32	Метод спутниковых геодезических измерений (определений)	0.10	–
28	523672.15	2216574.23	Метод спутниковых геодезических измерений (определений)	0.10	–
29	523628.54	2216619.68	Метод спутниковых геодезических измерений (определений)	0.10	–
30	523590.51	2216659.54	Метод спутниковых геодезических измерений (определений)	0.10	–
31	523562.74	2216690.07	Метод спутниковых геодезических измерений (определений)	0.10	–
32	523532.33	2216722.17	Метод спутниковых геодезических измерений (определений)	0.10	–
33	523508.14	2216749.20	Метод спутниковых геодезических измерений (определений)	0.10	–
34	523470.37	2216789.65	Метод спутниковых геодезических измерений (определений)	0.10	–
35	523425.09	2216835.72	Метод спутниковых геодезических измерений (определений)	0.10	–
36	523381.19	2216881.85	Метод спутниковых геодезических измерений (определений)	0.10	–
37	523341.48	2216924.23	Метод спутниковых геодезических измерений (определений)	0.10	–
38	523287.08	2216980.42	Метод спутниковых геодезических измерений (определений)	0.10	–
39	523253.25	2217016.44	Метод спутниковых геодезических измерений (определений)	0.10	–
40	523214.50	2217030.99	Метод спутниковых геодезических измерений	0.10	–

			(определений)		
41	523135.65	2217059.52	Метод спутниковых геодезических измерений (определений)	0.10	–
42	523064.38	2217085.26	Метод спутниковых геодезических измерений (определений)	0.10	–
43	523063.62	2217085.67	Метод спутниковых геодезических измерений (определений)	0.10	–
44	523071.13	2217099.50	Метод спутниковых геодезических измерений (определений)	0.10	–
45	523109.76	2217171.40	Метод спутниковых геодезических измерений (определений)	0.10	–
46	523068.97	2217197.21	Метод спутниковых геодезических измерений (определений)	0.10	–
47	523014.09	2217231.25	Метод спутниковых геодезических измерений (определений)	0.10	–
48	522968.06	2217187.75	Метод спутниковых геодезических измерений (определений)	0.10	–
49	522940.85	2217160.92	Метод спутниковых геодезических измерений (определений)	0.10	–
50	522894.97	2217188.53	Метод спутниковых геодезических измерений (определений)	0.10	–
51	522853.80	2217213.07	Метод спутниковых геодезических измерений (определений)	0.10	–
52	522815.75	2217261.52	Метод спутниковых геодезических измерений (определений)	0.10	–
53	522797.69	2217284.12	Метод спутниковых геодезических измерений (определений)	0.10	–
54	522779.86	2217306.82	Метод спутниковых геодезических измерений (определений)	0.10	–
55	522755.76	2217336.56	Метод спутниковых геодезических измерений (определений)	0.10	–
56	522741.01	2217354.95	Метод спутниковых геодезических измерений (определений)	0.10	–
57	522724.31	2217374.12	Метод спутниковых геодезических измерений (определений)	0.10	–

58	522704.00	2217400.28	Метод спутниковых геодезических измерений (определений)	0.10	–
59	522692.22	2217414.88	Метод спутниковых геодезических измерений (определений)	0.10	–
60	522668.09	2217445.00	Метод спутниковых геодезических измерений (определений)	0.10	–
61	522637.62	2217434.36	Метод спутниковых геодезических измерений (определений)	0.10	–
62	522608.06	2217422.73	Метод спутниковых геодезических измерений (определений)	0.10	–
63	522580.36	2217412.55	Метод спутниковых геодезических измерений (определений)	0.10	–
64	522548.59	2217400.74	Метод спутниковых геодезических измерений (определений)	0.10	–
65	522522.26	2217449.44	Метод спутниковых геодезических измерений (определений)	0.10	–
66	522497.40	2217492.74	Метод спутниковых геодезических измерений (определений)	0.10	–
67	522470.11	2217541.53	Метод спутниковых геодезических измерений (определений)	0.10	–
68	522452.82	2217574.00	Метод спутниковых геодезических измерений (определений)	0.10	–
69	522431.37	2217612.51	Метод спутниковых геодезических измерений (определений)	0.10	–
70	522401.77	2217665.44	Метод спутниковых геодезических измерений (определений)	0.10	–
71	522379.57	2217698.30	Метод спутниковых геодезических измерений (определений)	0.10	–
72	522350.87	2217740.43	Метод спутниковых геодезических измерений (определений)	0.10	–
73	522326.65	2217776.54	Метод спутниковых геодезических измерений (определений)	0.10	–
74	522301.24	2217801.93	Метод спутниковых геодезических измерений (определений)	0.10	–
75	522253.30	2217850.40	Метод спутниковых	0.10	–

			геодезических измерений (определений)		
76	522206.59	2217896.73	Метод спутниковых геодезических измерений (определений)	0.10	–
77	522181.95	2217921.87	Метод спутниковых геодезических измерений (определений)	0.10	–
78	522157.40	2217946.23	Метод спутниковых геодезических измерений (определений)	0.10	–
79	522133.97	2217970.07	Метод спутниковых геодезических измерений (определений)	0.10	–
80	522110.32	2217993.58	Метод спутниковых геодезических измерений (определений)	0.10	–
81	522084.91	2218020.45	Метод спутниковых геодезических измерений (определений)	0.10	–
82	522058.24	2218048.85	Метод спутниковых геодезических измерений (определений)	0.10	–
83	522029.78	2218076.32	Метод спутниковых геодезических измерений (определений)	0.10	–
84	522002.54	2218103.08	Метод спутниковых геодезических измерений (определений)	0.10	–
85	521951.33	2218152.58	Метод спутниковых геодезических измерений (определений)	0.10	–
86	521922.75	2218180.91	Метод спутниковых геодезических измерений (определений)	0.10	–
87	521896.41	2218209.57	Метод спутниковых геодезических измерений (определений)	0.10	–
88	521872.66	2218234.63	Метод спутниковых геодезических измерений (определений)	0.10	–
89	521849.11	2218260.19	Метод спутниковых геодезических измерений (определений)	0.10	–
90	521812.34	2218299.73	Метод спутниковых геодезических измерений (определений)	0.10	–
91	521818.96	2218320.35	Метод спутниковых геодезических измерений (определений)	0.10	–
92	521835.74	2218366.88	Метод спутниковых геодезических измерений (определений)	0.10	–

			измерений (определений)		
93	521847.61	2218406.21	Метод спутниковых геодезических измерений (определений)	0.10	–
94	521855.31	2218445.52	Метод спутниковых геодезических измерений (определений)	0.10	–
95	521860.35	2218479.29	Метод спутниковых геодезических измерений (определений)	0.10	–
96	521864.29	2218510.98	Метод спутниковых геодезических измерений (определений)	0.10	–
97	521868.11	2218545.40	Метод спутниковых геодезических измерений (определений)	0.10	–
98	521868.43	2218581.34	Метод спутниковых геодезических измерений (определений)	0.10	–
99	521868.87	2218652.07	Метод спутниковых геодезических измерений (определений)	0.10	–
100	521868.87	2218705.38	Метод спутниковых геодезических измерений (определений)	0.10	–
101	521858.76	2218752.00	Метод спутниковых геодезических измерений (определений)	0.10	–
102	521838.24	2218747.55	Метод спутниковых геодезических измерений (определений)	0.10	–
103	521847.87	2218703.13	Метод спутниковых геодезических измерений (определений)	0.10	–
104	521847.87	2218652.15	Метод спутниковых геодезических измерений (определений)	0.10	–
105	521847.43	2218581.48	Метод спутниковых геодезических измерений (определений)	0.10	–
106	521847.12	2218546.67	Метод спутниковых геодезических измерений (определений)	0.10	–
107	521843.43	2218513.43	Метод спутниковых геодезических измерений (определений)	0.10	–
108	521839.54	2218482.13	Метод спутниковых геодезических измерений (определений)	0.10	–
109	521834.61	2218449.09	Метод спутниковых геодезических измерений	0.10	–

			(определений)		
110	521827.20	2218411.27	Метод спутниковых геодезических измерений (определений)	0.10	–
111	521815.80	2218373.48	Метод спутниковых геодезических измерений (определений)	0.10	–
112	521799.08	2218327.12	Метод спутниковых геодезических измерений (определений)	0.10	–
113	521788.59	2218294.46	Метод спутниковых геодезических измерений (определений)	0.10	–
114	521833.70	2218245.92	Метод спутниковых геодезических измерений (определений)	0.10	–
115	521857.32	2218220.29	Метод спутниковых геодезических измерений (определений)	0.10	–
116	521881.07	2218195.24	Метод спутниковых геодезических измерений (определений)	0.10	–
117	521907.62	2218166.34	Метод спутниковых геодезических измерений (определений)	0.10	–
118	521936.63	2218137.58	Метод спутниковых геодезических измерений (определений)	0.10	–
119	521987.89	2218088.03	Метод спутниковых геодезических измерений (определений)	0.10	–
120	522015.13	2218061.28	Метод спутниковых геодезических измерений (определений)	0.10	–
121	522043.28	2218034.10	Метод спутниковых геодезических измерений (определений)	0.10	–
122	522069.63	2218006.05	Метод спутниковых геодезических измерений (определений)	0.10	–
123	522095.28	2217978.92	Метод спутниковых геодезических измерений (определений)	0.10	–
124	522119.08	2217955.25	Метод спутниковых геодезических измерений (определений)	0.10	–
125	522142.51	2217931.42	Метод спутниковых геодезических измерений (определений)	0.10	–
126	522167.06	2217907.06	Метод спутниковых геодезических измерений (определений)	0.10	–

127	522191.70	2217881.93	Метод спутниковых геодезических измерений (определений)	0.10	–
128	522238.44	2217835.56	Метод спутниковых геодезических измерений (определений)	0.10	–
129	522286.36	2217787.12	Метод спутниковых геодезических измерений (определений)	0.10	–
130	522310.35	2217763.14	Метод спутниковых геодезических измерений (определений)	0.10	–
131	522333.47	2217728.67	Метод спутниковых геодезических измерений (определений)	0.10	–
132	522362.19	2217686.51	Метод спутниковых геодезических измерений (определений)	0.10	–
133	522383.87	2217654.42	Метод спутниковых геодезических измерений (определений)	0.10	–
134	522413.03	2217602.28	Метод спутниковых геодезических измерений (определений)	0.10	–
135	522434.38	2217563.95	Метод спутниковых геодезических измерений (определений)	0.10	–
136	522451.68	2217531.47	Метод спутниковых геодезических измерений (определений)	0.10	–
137	522479.13	2217482.39	Метод спутниковых геодезических измерений (определений)	0.10	–
138	522503.91	2217439.22	Метод спутниковых геодезических измерений (определений)	0.10	–
139	522538.81	2217374.69	Метод спутниковых геодезических измерений (определений)	0.10	–
140	522587.64	2217392.85	Метод спутниковых геодезических измерений (определений)	0.10	–
141	522615.53	2217403.11	Метод спутниковых геодезических измерений (определений)	0.10	–
142	522644.93	2217414.67	Метод спутниковых геодезических измерений (определений)	0.10	–
143	522661.00	2217420.28	Метод спутниковых геодезических измерений (определений)	0.10	–
144	522675.85	2217401.72	Метод спутниковых	0.10	–

			геодезических измерений (определений)		
145	522687.53	2217387.25	Метод спутниковых геодезических измерений (определений)	0.10	–
146	522708.09	2217360.77	Метод спутниковых геодезических измерений (определений)	0.10	–
147	522724.90	2217341.48	Метод спутниковых геодезических измерений (определений)	0.10	–
148	522739.41	2217323.38	Метод спутниковых геодезических измерений (определений)	0.10	–
149	522763.44	2217293.72	Метод спутниковых геодезических измерений (определений)	0.10	–
150	522781.23	2217271.08	Метод спутниковых геодезических измерений (определений)	0.10	–
151	522799.29	2217248.48	Метод спутниковых геодезических измерений (определений)	0.10	–
152	522839.69	2217197.03	Метод спутниковых геодезических измерений (определений)	0.10	–
153	522884.18	2217170.51	Метод спутниковых геодезических измерений (определений)	0.10	–
154	522943.99	2217134.52	Метод спутниковых геодезических измерений (определений)	0.10	–
155	522982.65	2217172.65	Метод спутниковых геодезических измерений (определений)	0.10	–
156	523016.77	2217204.88	Метод спутниковых геодезических измерений (определений)	0.10	–
157	523057.82	2217179.40	Метод спутниковых геодезических измерений (определений)	0.10	–
158	523082.02	2217164.10	Метод спутниковых геодезических измерений (определений)	0.10	–
159	523052.67	2217109.52	Метод спутниковых геодезических измерений (определений)	0.10	–
160	523034.26	2217075.82	Метод спутниковых геодезических измерений (определений)	0.10	–
161	523038.22	2217074.50	Метод спутниковых геодезических измерений (определений)	0.10	–

			измерений (определений)		
162	523038.08	2217074.21	Метод спутниковых геодезических измерений (определений)	0.10	–
163	523056.87	2217063.16	Метод спутниковых геодезических измерений (определений)	0.10	–
164	523057.95	2217065.24	Метод спутниковых геодезических измерений (определений)	0.10	–
165	523128.50	2217039.78	Метод спутниковых геодезических измерений (определений)	0.10	–
166	523207.24	2217011.29	Метод спутниковых геодезических измерений (определений)	0.10	–
167	523241.29	2216998.50	Метод спутниковых геодезических измерений (определений)	0.10	–
168	523271.88	2216965.93	Метод спутниковых геодезических измерений (определений)	0.10	–
169	523326.27	2216909.75	Метод спутниковых геодезических измерений (определений)	0.10	–
170	523365.92	2216867.43	Метод спутниковых геодезических измерений (определений)	0.10	–
171	523409.99	2216821.12	Метод спутниковых геодезических измерений (определений)	0.10	–
172	523455.20	2216775.12	Метод спутниковых геодезических измерений (определений)	0.10	–
173	523492.64	2216735.03	Метод спутниковых геодезических измерений (определений)	0.10	–
174	523516.88	2216707.94	Метод спутниковых геодезических измерений (определений)	0.10	–
175	523547.34	2216675.78	Метод спутниковых геодезических измерений (определений)	0.10	–
176	523575.14	2216645.22	Метод спутниковых геодезических измерений (определений)	0.10	–
177	523613.37	2216605.15	Метод спутниковых геодезических измерений (определений)	0.10	–
178	523656.97	2216559.72	Метод спутниковых геодезических измерений	0.10	–

			(определений)		
179	523686.95	2216528.22	Метод спутниковых геодезических измерений (определений)	0.10	–
180	523733.91	2216496.29	Метод спутниковых геодезических измерений (определений)	0.10	–
181	523760.24	2216478.42	Метод спутниковых геодезических измерений (определений)	0.10	–
182	523759.42	2216477.34	Метод спутниковых геодезических измерений (определений)	0.10	–
183	523778.43	2216463.71	Метод спутниковых геодезических измерений (определений)	0.10	–
184	523779.38	2216465.00	Метод спутниковых геодезических измерений (определений)	0.10	–
1	523793.79	2216455.98	Метод спутниковых геодезических измерений (определений)	0.10	–
Граница1(2)	–	–	–	–	–
185	521564.73	2219196.40	Метод спутниковых геодезических измерений (определений)	0.10	–
186	521611.55	2219166.23	Метод спутниковых геодезических измерений (определений)	0.10	–
187	521656.35	2219137.34	Метод спутниковых геодезических измерений (определений)	0.10	–
188	521698.98	2219110.46	Метод спутниковых геодезических измерений (определений)	0.10	–
189	521726.04	2219093.24	Метод спутниковых геодезических измерений (определений)	0.10	–
190	521734.74	2219049.07	Метод спутниковых геодезических измерений (определений)	0.10	–
191	521743.92	2219004.78	Метод спутниковых геодезических измерений (определений)	0.10	–
192	521752.77	2218952.87	Метод спутниковых геодезических измерений (определений)	0.10	–
193	521773.47	2218956.40	Метод спутниковых геодезических измерений (определений)	0.10	–
194	521764.56	2219008.68	Метод спутниковых геодезических измерений	0.10	–

			(определений)		
195	521755.32	2219053.23	Метод спутниковых геодезических измерений (определений)	0.10	–
196	521744.91	2219106.13	Метод спутниковых геодезических измерений (определений)	0.10	–
197	521710.22	2219128.20	Метод спутниковых геодезических измерений (определений)	0.10	–
198	521667.64	2219155.05	Метод спутниковых геодезических измерений (определений)	0.10	–
199	521622.93	2219183.88	Метод спутниковых геодезических измерений (определений)	0.10	–
200	521576.11	2219214.05	Метод спутниковых геодезических измерений (определений)	0.10	–
185	521564.73	2219196.40	Метод спутниковых геодезических измерений (определений)	0.10	–

3. Сведения о характерных точках части (частей) границы объекта

Обозначение характерных точек части границы	Координаты, м		Метод определения координат характерной точки	Средняя квадратическая погрешность положения характерной точки (M_i), м	Описание обозначения точки на местности (при наличии)
	X	Y			
1	2	3	4	5	6
–	–	–	–	–	–

ГРАФИЧЕСКОЕ ОПИСАНИЕ

местоположения границ публичного сервитута

Электросетевой комплекс Подстанция 110/6 кВ «Северная» (ВЛ 6 кВ ф. ПДК от ПС «Северная», КТП 4336)
(наименование объекта, местоположение границ которого описано (далее - объект))

Раздел 1

Сведения об объекте		
№ п/п	Характеристики объекта	Описание характеристик
1	2	3
1	Местоположение объекта	Пермский край, Пермь город
2	Площадь объекта +/- величина погрешности определения площади (Р+/- Дельта Р)	32154 кв.м ± 50.71 кв.м
3	Иные характеристики объекта	Публичный сервитут устанавливается в целях эксплуатации объекта электросетевого хозяйства «Электросетевой комплекс Подстанция 110/6 кВ «Северная» (ВЛ 6 кВ ф. ПДК от ПС «Северная», КТП 4336)» (согласно п.1 ст. 39.37 «Земельного кодекса Российской Федерации» от 25.10.2001 г. №136-ФЗ) Срок установления публичного сервитута - сорок девять лет (согласно п.1 ст. 39.45 ЗК РФ).

Раздел 2

Сведения о местоположении границ объекта					
1. Система координат <u>МСК-59, зона 2</u>					
2. Сведения о характерных точках границ объекта					
Обозначение характерных точек границ	Координаты, м		Метод определения координат характерной точки	Средняя квадратическая погрешность положения характерной точки (M _t), м	Описание обозначения точки местности (при наличии)
	X	Y			
1	2	3	4	5	6
1	531034.94	2239902.15	Метод спутниковых геодезических измерений (определений)	0.10	–
2	531013.71	2239896.67	Метод спутниковых геодезических измерений (определений)	0.10	–
3	531016.16	2239886.61	Метод спутниковых геодезических измерений (определений)	0.10	–
4	530984.65	2239876.48	Метод спутниковых геодезических измерений (определений)	0.10	–
5	530935.75	2239862.03	Метод спутниковых геодезических измерений (определений)	0.10	–
6	530888.01	2239847.57	Метод спутниковых геодезических измерений	0.10	–

			(определений)		
7	530830.83	2239831.04	Метод спутниковых геодезических измерений (определений)	0.10	–
8	530836.66	2239810.87	Метод спутниковых геодезических измерений (определений)	0.10	–
9	530893.97	2239827.43	Метод спутниковых геодезических измерений (определений)	0.10	–
10	530941.77	2239841.91	Метод спутниковых геодезических измерений (определений)	0.10	–
11	530990.84	2239856.40	Метод спутниковых геодезических измерений (определений)	0.10	–
12	531038.52	2239871.75	Метод спутниковых геодезических измерений (определений)	0.10	–
13	531087.94	2239887.36	Метод спутниковых геодезических измерений (определений)	0.10	–
14	531137.70	2239903.11	Метод спутниковых геодезических измерений (определений)	0.10	–
15	531189.23	2239918.89	Метод спутниковых геодезических измерений (определений)	0.10	–
16	531238.18	2239934.52	Метод спутниковых геодезических измерений (определений)	0.10	–
17	531291.34	2239947.26	Метод спутниковых геодезических измерений (определений)	0.10	–
18	531345.08	2239960.73	Метод спутниковых геодезических измерений (определений)	0.10	–
19	531394.55	2239972.23	Метод спутниковых геодезических измерений (определений)	0.10	–
20	531447.74	2239984.83	Метод спутниковых геодезических измерений (определений)	0.10	–
21	531497.93	2239998.23	Метод спутниковых геодезических измерений (определений)	0.10	–
22	531556.59	2240012.23	Метод спутниковых геодезических измерений (определений)	0.10	–
23	531605.15	2240024.57	Метод спутниковых геодезических измерений (определений)	0.10	–

24	531635.72	2240045.55	Метод спутниковых геодезических измерений (определений)	0.10	–
25	531680.04	2240028.44	Метод спутниковых геодезических измерений (определений)	0.10	–
26	531731.03	2240007.87	Метод спутниковых геодезических измерений (определений)	0.10	–
27	531783.70	2239986.54	Метод спутниковых геодезических измерений (определений)	0.10	–
28	531907.08	2240038.84	Метод спутниковых геодезических измерений (определений)	0.10	–
29	531973.08	2240065.90	Метод спутниковых геодезических измерений (определений)	0.10	–
30	532037.81	2240091.97	Метод спутниковых геодезических измерений (определений)	0.10	–
31	532095.88	2240116.15	Метод спутниковых геодезических измерений (определений)	0.10	–
32	532148.75	2240137.63	Метод спутниковых геодезических измерений (определений)	0.10	–
33	532214.13	2240174.38	Метод спутниковых геодезических измерений (определений)	0.10	–
34	532264.58	2240166.00	Метод спутниковых геодезических измерений (определений)	0.10	–
35	532268.02	2240186.72	Метод спутниковых геодезических измерений (определений)	0.10	–
36	532210.28	2240196.31	Метод спутниковых геодезических измерений (определений)	0.10	–
37	532139.62	2240156.59	Метод спутниковых геодезических измерений (определений)	0.10	–
38	532087.89	2240135.57	Метод спутниковых геодезических измерений (определений)	0.10	–
39	532029.85	2240111.40	Метод спутниковых геодезических измерений (определений)	0.10	–
40	531965.17	2240085.36	Метод спутниковых геодезических измерений (определений)	0.10	–
41	531899.00	2240058.22	Метод спутниковых	0.10	–

			геодезических измерений (определений)		
42	531783.52	2240009.27	Метод спутниковых геодезических измерений (определений)	0.10	–
43	531738.90	2240027.34	Метод спутниковых геодезических измерений (определений)	0.10	–
44	531687.75	2240047.97	Метод спутниковых геодезических измерений (определений)	0.10	–
45	531632.96	2240069.13	Метод спутниковых геодезических измерений (определений)	0.10	–
46	531596.35	2240044.00	Метод спутниковых геодезических измерений (определений)	0.10	–
47	531551.56	2240032.63	Метод спутниковых геодезических измерений (определений)	0.10	–
48	531492.51	2240018.52	Метод спутниковых геодезических измерений (определений)	0.10	–
49	531442.61	2240005.20	Метод спутниковых геодезических измерений (определений)	0.10	–
50	531389.75	2239992.67	Метод спутниковых геодезических измерений (определений)	0.10	–
51	531340.15	2239981.13	Метод спутниковых геодезических измерений (определений)	0.10	–
52	531286.34	2239967.66	Метод спутниковых геодезических измерений (определений)	0.10	–
53	531232.53	2239954.76	Метод спутниковых геодезических измерений (определений)	0.10	–
54	531182.96	2239938.93	Метод спутниковых геодезических измерений (определений)	0.10	–
55	531131.46	2239923.15	Метод спутниковых геодезических измерений (определений)	0.10	–
56	531081.61	2239907.38	Метод спутниковых геодезических измерений (определений)	0.10	–
57	531037.16	2239893.34	Метод спутниковых геодезических измерений (определений)	0.10	–
1	531034.94	2239902.15	Метод спутниковых геодезических	0.10	–

			измерений (определений)		
3. Сведения о характерных точках части (частей) границы объекта					
Обозначение характерных точек части границы	Координаты, м		Метод определения координат характерной точки	Средняя квадратическая погрешность положения характерной точки (M_i), м	Описание обозначения точки на местности (при наличии)
	X	Y			
1	2	3	4	5	6
-	-	-	-	-	-

ГРАФИЧЕСКОЕ ОПИСАНИЕ

местоположения границ населенных пунктов, территориальных зон, особо охраняемых природных территорий, зон с особыми условиями использования территории

Публичный сервитут под объект: "Строительство участка ВЛ 0,4 кВ от ближайшей опоры существующей ВЛ 0,4 кВ от РП-86, установка оборудования учета э/э на опоре ВЛ 0,4 кВ; Реконструкция ВЛ 0,4 кВ от РП-86 (замена провода) для электроснабжения дачного дома по адресу: Пермский край, г. Пермь, ул. 1-я Ипподромная, западнее Пермского республиканского ипподрома, в жилом районе Балатово (кад. номер зем. участка 59:01:4413843:7)"

(наименование объекта, местоположение границ которого описано (далее - объект))

Раздел 1**Сведения об объекте**

№ п/п	Характеристики объекта	Описание характеристик
1	2	3
1.	Местоположение объекта	Пермский край, г.о Пермский, город Пермь
2.	Площадь объекта +/- величина погрешности определения площади (Р +/- Дельта Р)	205 +/- 5 м ²
3.	Иные характеристики объекта	-

Раздел 2					
Сведения о местоположении границ объекта					
1. Система координат МСК-59, зона 2					
2. Сведения о характерных точках границ объекта					
Обозначение характерных точек границ	Координаты, м		Метод определения координат характерной точки	Средняя квадратическая погрешность положения характерной точки (Mt), м	Описание обозначения точки на местности (при наличии)
	X	Y			
1	2	3	4	5	6
1	513260.04	2226053.36	Аналитический метод	0.1	Закрепление отсутствует
2	513262.89	2226055.26	Аналитический метод	0.1	Закрепление отсутствует
3	513263.92	2226055.89	Аналитический метод	0.1	Закрепление отсутствует
4	513244.30	2226066.28	Аналитический метод	0.1	Закрепление отсутствует
5	513242.18	2226062.70	Аналитический метод	0.1	Закрепление отсутствует
1	513260.04	2226053.36	Аналитический метод	0.1	Закрепление отсутствует
6	513290.03	2226071.73	Аналитический метод	0.1	Закрепление отсутствует
7	513299.47	2226077.45	Аналитический метод	0.1	Закрепление отсутствует
8	513300.17	2226077.94	Аналитический метод	0.1	Закрепление отсутствует
9	513289.27	2226101.93	Аналитический метод	0.1	Закрепление отсутствует
10	513285.72	2226100.07	Аналитический метод	0.1	Закрепление отсутствует
11	513295.50	2226078.52	Аналитический метод	0.1	Закрепление отсутствует
6	513290.03	2226071.73	Аналитический метод	0.1	Закрепление отсутствует
3. Сведения о характерных точках части (частей) границы объекта					
Обозначение характерных точек части границы	Координаты, м		Метод определения координат характерной точки	Средняя квадратическая погрешность положения характерной точки (Mt), м	Описание обозначения точки на местности (при наличии)
	X	Y			
1	2	3	4	5	6
-	-	-	-	-	-

ГРАФИЧЕСКОЕ ОПИСАНИЕ

местоположения границ населенных пунктов, территориальных зон, особо охраняемых природных территорий, зон с особыми условиями использования территории

Публичный сервитут под объект: "Строительство участка ВЛ 0,4 кВ от ближайшей опоры ВЛ 0,4 кВ от ТП-7465, установка оборудования учета э/э на опоре ВЛ 0,4 кВ для электроснабжения гаража по адресу: Пермский край, гПермь, ул. Синарская, тер. ГК 160, бокс №34 (кад. номер. зем. участка 59:01:4410705:143)"

(наименование объекта, местоположение границ которого описано (далее - объект))

Раздел 1

Сведения об объекте		
№ п/п	Характеристики объекта	Описание характеристик
1	2	3
1	Местоположение объекта	Пермский край, Пермь г
2	Площадь объекта ± величина погрешности определения площади ($P \pm \Delta P$), м ²	316 ± 6
3	Иные характеристики объекта	<p>1. Цель установления публичного сервитута: Размещение объектов электросетевого хозяйства, тепловых сетей, водопроводных сетей, сетей водоотведения, линий и сооружений связи, линейных объектов системы газоснабжения, нефтепроводов и нефтепродуктопроводов, их неотъемлемых технологических частей, если указанные объекты являются объектами федерального, регионального или местного значения, либо необходимы для организации электро-, газо-, тепло-, водоснабжения населения и водоотведения, подключения (технологического присоединения) к сетям инженерно-технического обеспечения, либо переносятся в связи с изъятием земельных участков, на которых они ранее располагались, для государственных или муниципальных нужд (далее также - инженерные сооружения)</p> <p>2. Срок публичного сервитута: Продолжительность: 49 лет</p> <p>3. Описание иной цели: Публичный сервитут в целях подключения (технологического присоединения) к сетям инженерно-технического обеспечения "Строительство участка ВЛ 0,4 кВ от ближайшей опоры ВЛ 0,4 кВ от ТП-7465, установка оборудования учета э/э на опоре ВЛ 0,4 кВ для электроснабжения гаража по адресу: Пермский край, гПермь, ул. Синарская, тер. ГК 160, бокс №34 (кад. номер. зем. участка 59:01:4410705:143)"; правообладатель публичного сервитута - ПУБЛИЧНОЕ АКЦИОНЕРНОЕ ОБЩЕСТВО "РОССЕТИ УРАЛ", ОГРН 1056604000970, ИНН 6671163413, почтовый адрес: г. Пермь, Комсомольский проспект, 48, адресе эл. почты - perm@rosseti-ural.ru, pe-pges@rosseti-ural.ru, срок на 49 лет</p>

Раздел 2

Сведения о местоположении границ объекта					
1. Система координат МСК-59, зона 2					
2. Сведения о характерных точках границ объекта					
Обозначение характерных точек границ	Координаты, м		Метод определения координат характерной точки	Средняя квадратическая погрешность положения характерной точки (Mt), м	Описание обозначения точки на местности (при наличии)
	X	Y			
1	2	3	4	5	6
1	513568.85	2229007.64	Аналитический метод	0.1	-
2	513567.89	2229008.14	Аналитический метод	0.1	-
3	513568.22	2229008.80	Аналитический метод	0.1	-
4	513561.58	2229020.90	Аналитический метод	0.1	-
5	513567.74	2229023.70	Аналитический метод	0.1	-
6	513568.85	2229025.97	Аналитический метод	0.1	-
7	513569.79	2229027.84	Аналитический метод	0.1	-
8	513569.34	2229028.83	Аналитический метод	0.1	-
9	513558.57	2229023.93	Аналитический метод	0.1	-
10	513556.99	2229020.96	Аналитический метод	0.1	-
11	513572.94	2228991.89	Аналитический метод	0.1	-
12	513556.71	2228968.63	Аналитический метод	0.1	-
13	513556.34	2228967.84	Аналитический метод	0.1	-
14	513554.56	2228964.06	Аналитический метод	0.1	-
15	513553.78	2228964.44	Аналитический метод	0.1	-
16	513553.56	2228964.12	Аналитический метод	0.1	-
17	513555.20	2228962.98	Аналитический метод	0.1	-
18	513556.84	2228961.84	Аналитический метод	0.1	-
19	513577.64	2228991.63	Аналитический метод	0.1	-
1	513568.85	2229007.64	Аналитический метод	0.1	-
3. Сведения о характерных точках части (частей) границы объекта					
Обозначение характерных точек части границы	Координаты, м		Метод определения координат характерной точки	Средняя квадратическая погрешность положения характерной точки (Mt), м	Описание обозначения точки на местности (при наличии)
	X	Y			
1	2	3	4	5	6
-	-	-	-	-	-

ГРАФИЧЕСКОЕ ОПИСАНИЕ

местоположения границ населенных пунктов, территориальных зон, особо охраняемых природных территорий, зон с особыми условиями использования территории

Публичный сервитут под объект: "Строительство участка ВЛ 0,4 кВ от ближайшей опоры ВЛ 0,4 кВ от ТП-2117, установка оборудования учета э/э на опоре ВЛ 0,4 кВ для электроснабжения гаража по адресу: Пермский край, г. Пермь, ул. Добролюбова, ГСК №1, бокс 1438 (кад. номер зем. участка 59:01:4311781:563)"

(наименование объекта, местоположение границ которого описано (далее - объект)

Раздел 1

Сведения об объекте		
№ п/п	Характеристики объекта	Описание характеристик
1	2	3
1	Местоположение объекта	Пермский край, Пермь г
2	Площадь объекта ± величина погрешности определения площади (P ± ΔP), м ²	329 ± 6
3	Иные характеристики объекта	<p>1. Цель установления публичного сервитута: Размещение объектов электросетевого хозяйства, тепловых сетей, водопроводных сетей, сетей водоотведения, линий и сооружений связи, линейных объектов системы газоснабжения, нефтепроводов и нефтепродуктопроводов, их неотъемлемых технологических частей, если указанные объекты являются объектами федерального, регионального или местного значения, либо необходимы для организации электро-, газо-, тепло-, водоснабжения населения и водоотведения, подключения (технологического присоединения) к сетям инженерно-технического обеспечения, либо переносятся в связи с изъятием земельных участков, на которых они ранее располагались, для государственных или муниципальных нужд (далее также - инженерные сооружения)</p> <p>2. Срок публичного сервитута: Продолжительность: 49 лет</p> <p>3. Описание иной цели: Публичный сервитут в целях подключения (технологического присоединения) к сетям инженерно-технического обеспечения "Строительство участка ВЛ 0,4 кВ от ближайшей опоры ВЛ 0,4 кВ от ТП-2117, установка оборудования учета э/э на опоре ВЛ 0,4 кВ для электроснабжения гаража по адресу: Пермский край, г. Пермь, ул. Добролюбова, ГСК №1, бокс 1438 (кад. номер зем. участка 59:01:4311781:563)"; правообладатель публичного сервитута - ПУБЛИЧНОЕ АКЦИОНЕРНОЕ ОБЩЕСТВО "РОССЕТИ УРАЛ", ОГРН 1056604000970, ИНН 6671163413, почтовый адрес: г. Пермь, Комсомольский проспект, 48, адресе эл. почты - perm@rosseti-ural.ru, pe-pges@rosseti-ural.ru, срок на 49 лет</p>

Раздел 2

Сведения о местоположении границ объекта					
1. Система координат МСК-59, зона 2					
2. Сведения о характерных точках границ объекта					
Обозначение характерных точек границ	Координаты, м		Метод определения координат характерной точки	Средняя квадратическая погрешность положения характерной точки (Mt), м	Описание обозначения точки на местности (при наличии)
	X	Y			
1	2	3	4	5	6
1	518502.33	2235373.02	Аналитический метод	0.1	-
2	518501.74	2235373.07	Аналитический метод	0.1	-
3	518502.31	2235379.03	Аналитический метод	0.1	-
4	518504.19	2235378.85	Аналитический метод	0.1	-
5	518510.48	2235398.57	Аналитический метод	0.1	-
6	518512.62	2235399.69	Аналитический метод	0.1	-
7	518512.60	2235400.69	Аналитический метод	0.1	-
8	518514.52	2235400.68	Аналитический метод	0.1	-
9	518524.75	2235406.03	Аналитический метод	0.1	-
10	518523.82	2235407.80	Аналитический метод	0.1	-
11	518523.65	2235408.13	Аналитический метод	0.1	-
12	518521.53	2235408.13	Аналитический метод	0.1	-
13	518520.07	2235408.10	Аналитический метод	0.1	-
14	518507.16	2235401.35	Аналитический метод	0.1	-
15	518498.14	2235373.08	Аналитический метод	0.1	-
16	518489.77	2235353.39	Аналитический метод	0.1	-
17	518487.47	2235335.35	Аналитический метод	0.1	-
18	518489.45	2235335.10	Аналитический метод	0.1	-
19	518491.43	2235334.85	Аналитический метод	0.1	-
20	518493.67	2235352.33	Аналитический метод	0.1	-
21	518501.90	2235371.68	Аналитический метод	0.1	-
1	518502.33	2235373.02	Аналитический метод	0.1	-
3. Сведения о характерных точках части (частей) границы объекта					
Обозначение характерных точек части границы	Координаты, м		Метод определения координат характерной точки	Средняя квадратическая погрешность положения характерной точки (Mt), м	Описание обозначения точки на местности (при наличии)
	X	Y			
1	2	3	4	5	6
-	-	-	-	-	-

ГРАФИЧЕСКОЕ ОПИСАНИЕ

местоположения границ публичного сервитута

ВЛ-0,4 кВ отпайка оп.№16 Город от ТП-7189

(наименование объекта, местоположение границ которого описано (далее - объект))

Раздел 1

Сведения об объекте		
№ п/п	Характеристики объекта	Описание характеристик
1	2	3
1	Местоположение объекта	Пермский край, город Пермь
2	Площадь объекта +/- величина погрешности определения площади (Р+/- Дельта Р)	2286 кв.м ± 11.37 кв.м
3	Иные характеристики объекта	Публичный сервитут устанавливается в целях эксплуатации объекта электросетевого хозяйства «ВЛ-0,4 кВ отпайка оп.№16 Город от ТП-7189» (согласно п.1 ст. 39.37 «Земельного кодекса Российской Федерации» от 25.10.2001 г. №136-ФЗ) Срок установления публичного сервитута - сорок девять лет (согласно п.1 ст. 39.45 ЗК РФ).

Раздел 2

Сведения о местоположении границ объекта					
1. Система координат <u>МСК-59, зона 2</u>					
2. Сведения о характерных точках границ объекта					
Обозначение характерных точек границ	Координаты, м		Метод определения координат характерной точки	Средняя квадратическая погрешность положения характерной точки (M _t), м	Описание обозначения точки местности (при наличии)
	X	Y			
1	2	3	4	5	6
1	515764.25	2230947.70	Метод спутниковых геодезических измерений (определений)	0.10	–
2	515744.66	2230943.26	Метод спутниковых геодезических измерений (определений)	0.10	–
3	515720.37	2230915.48	Метод спутниковых геодезических измерений (определений)	0.10	–
4	515699.15	2230895.84	Метод спутниковых геодезических измерений (определений)	0.10	–
5	515701.06	2230890.20	Метод спутниковых геодезических измерений (определений)	0.10	–
6	515705.90	2230883.70	Метод спутниковых геодезических измерений (определений)	0.10	–
7	515708.50	2230879.98	Метод спутниковых	0.10	–

			геодезических измерений (определений)		
8	515715.56	2230869.88	Метод спутниковых геодезических измерений (определений)	0.10	–
9	515717.55	2230867.01	Метод спутниковых геодезических измерений (определений)	0.10	–
10	515723.50	2230857.77	Метод спутниковых геодезических измерений (определений)	0.10	–
11	515732.54	2230843.29	Метод спутниковых геодезических измерений (определений)	0.10	–
12	515739.80	2230830.77	Метод спутниковых геодезических измерений (определений)	0.10	–
13	515738.03	2230831.19	Метод спутниковых геодезических измерений (определений)	0.10	–
14	515727.62	2230848.07	Метод спутниковых геодезических измерений (определений)	0.10	–
15	515718.95	2230861.79	Метод спутниковых геодезических измерений (определений)	0.10	–
16	515709.80	2230875.47	Метод спутниковых геодезических измерений (определений)	0.10	–
17	515702.57	2230885.62	Метод спутниковых геодезических измерений (определений)	0.10	–
18	515696.92	2230893.42	Метод спутниковых геодезических измерений (определений)	0.10	–
19	515693.68	2230891.07	Метод спутниковых геодезических измерений (определений)	0.10	–
20	515699.32	2230883.29	Метод спутниковых геодезических измерений (определений)	0.10	–
21	515706.51	2230873.20	Метод спутниковых геодезических измерений (определений)	0.10	–
22	515715.60	2230859.61	Метод спутниковых геодезических измерений (определений)	0.10	–
23	515724.23	2230845.95	Метод спутниковых геодезических измерений (определений)	0.10	–
24	515734.44	2230829.38	Метод спутниковых геодезических измерений (определений)	0.10	–

			измерений (определений)		
25	515734.26	2230828.03	Метод спутниковых геодезических измерений (определений)	0.10	–
26	515740.01	2230826.59	Метод спутниковых геодезических измерений (определений)	0.10	–
27	515738.58	2230825.01	Метод спутниковых геодезических измерений (определений)	0.10	–
28	515737.18	2230824.53	Метод спутниковых геодезических измерений (определений)	0.10	–
29	515738.48	2230820.75	Метод спутниковых геодезических измерений (определений)	0.10	–
30	515739.14	2230820.98	Метод спутниковых геодезических измерений (определений)	0.10	–
31	515750.30	2230800.88	Метод спутниковых геодезических измерений (определений)	0.10	–
32	515755.69	2230790.02	Метод спутниковых геодезических измерений (определений)	0.10	–
33	515761.10	2230779.07	Метод спутниковых геодезических измерений (определений)	0.10	–
34	515764.35	2230771.59	Метод спутниковых геодезических измерений (определений)	0.10	–
35	515769.24	2230760.55	Метод спутниковых геодезических измерений (определений)	0.10	–
36	515772.38	2230753.54	Метод спутниковых геодезических измерений (определений)	0.10	–
37	515773.46	2230750.73	Метод спутниковых геодезических измерений (определений)	0.10	–
38	515775.08	2230746.53	Метод спутниковых геодезических измерений (определений)	0.10	–
39	515778.81	2230737.96	Метод спутниковых геодезических измерений (определений)	0.10	–
40	515784.28	2230722.90	Метод спутниковых геодезических измерений (определений)	0.10	–
41	515790.57	2230704.21	Метод спутниковых геодезических измерений	0.10	–

			(определений)		
42	515794.11	2230692.74	Метод спутниковых геодезических измерений (определений)	0.10	–
43	515800.19	2230672.54	Метод спутниковых геодезических измерений (определений)	0.10	–
44	515804.02	2230673.69	Метод спутниковых геодезических измерений (определений)	0.10	–
45	515797.94	2230693.91	Метод спутниковых геодезических измерений (определений)	0.10	–
46	515794.38	2230705.44	Метод спутниковых геодезических измерений (определений)	0.10	–
47	515788.06	2230724.22	Метод спутниковых геодезических измерений (определений)	0.10	–
48	515782.53	2230739.44	Метод спутниковых геодезических измерений (определений)	0.10	–
49	515778.78	2230748.05	Метод спутниковых геодезических измерений (определений)	0.10	–
50	515777.19	2230752.17	Метод спутниковых геодезических измерений (определений)	0.10	–
51	515776.08	2230755.07	Метод спутниковых геодезических измерений (определений)	0.10	–
52	515772.89	2230762.18	Метод спутниковых геодезических измерений (определений)	0.10	–
53	515768.01	2230773.20	Метод спутниковых геодезических измерений (определений)	0.10	–
54	515764.73	2230780.75	Метод спутниковых геодезических измерений (определений)	0.10	–
55	515759.27	2230791.79	Метод спутниковых геодезических измерений (определений)	0.10	–
56	515753.84	2230802.74	Метод спутниковых геодезических измерений (определений)	0.10	–
57	515742.43	2230823.29	Метод спутниковых геодезических измерений (определений)	0.10	–
58	515743.49	2230824.45	Метод спутниковых геодезических измерений (определений)	0.10	–

59	515745.41	2230821.50	Метод спутниковых геодезических измерений (определений)	0.10	–
60	515753.00	2230807.13	Метод спутниковых геодезических измерений (определений)	0.10	–
61	515760.55	2230792.43	Метод спутниковых геодезических измерений (определений)	0.10	–
62	515764.03	2230785.04	Метод спутниковых геодезических измерений (определений)	0.10	–
63	515774.10	2230763.38	Метод спутниковых геодезических измерений (определений)	0.10	–
64	515779.35	2230750.73	Метод спутниковых геодезических измерений (определений)	0.10	–
65	515784.35	2230738.13	Метод спутниковых геодезических измерений (определений)	0.10	–
66	515790.48	2230721.85	Метод спутниковых геодезических измерений (определений)	0.10	–
67	515791.99	2230716.70	Метод спутниковых геодезических измерений (определений)	0.10	–
68	515794.57	2230708.98	Метод спутниковых геодезических измерений (определений)	0.10	–
69	515803.97	2230678.44	Метод спутниковых геодезических измерений (определений)	0.10	–
70	515807.79	2230679.62	Метод спутниковых геодезических измерений (определений)	0.10	–
71	515798.38	2230710.20	Метод спутниковых геодезических измерений (определений)	0.10	–
72	515795.81	2230717.90	Метод спутниковых геодезических измерений (определений)	0.10	–
73	515794.28	2230723.12	Метод спутниковых геодезических измерений (определений)	0.10	–
74	515788.08	2230739.57	Метод спутниковых геодезических измерений (определений)	0.10	–
75	515783.06	2230752.23	Метод спутниковых геодезических измерений (определений)	0.10	–
76	515777.76	2230764.99	Метод спутниковых	0.10	–

			геодезических измерений (определений)		
77	515767.65	2230786.74	Метод спутниковых геодезических измерений (определений)	0.10	–
78	515764.14	2230794.20	Метод спутниковых геодезических измерений (определений)	0.10	–
79	515756.55	2230808.98	Метод спутниковых геодезических измерений (определений)	0.10	–
80	515748.86	2230823.53	Метод спутниковых геодезических измерений (определений)	0.10	–
81	515745.51	2230828.67	Метод спутниковых геодезических измерений (определений)	0.10	–
82	515735.97	2230845.35	Метод спутниковых геодезических измерений (определений)	0.10	–
83	515726.88	2230859.91	Метод спутниковых геодезических измерений (определений)	0.10	–
84	515720.88	2230869.23	Метод спутниковых геодезических измерений (определений)	0.10	–
85	515718.84	2230872.17	Метод спутниковых геодезических измерений (определений)	0.10	–
86	515711.78	2230882.27	Метод спутниковых геодезических измерений (определений)	0.10	–
87	515709.14	2230886.04	Метод спутниковых геодезических измерений (определений)	0.10	–
88	515704.65	2230892.08	Метод спутниковых геодезических измерений (определений)	0.10	–
89	515703.77	2230894.67	Метод спутниковых геодезических измерений (определений)	0.10	–
90	515723.24	2230912.69	Метод спутниковых геодезических измерений (определений)	0.10	–
91	515746.86	2230939.66	Метод спутниковых геодезических измерений (определений)	0.10	–
92	515765.13	2230943.80	Метод спутниковых геодезических измерений (определений)	0.10	–
1	515764.25	2230947.70	Метод спутниковых геодезических измерений (определений)	0.10	–

			измерений (определений)		
3. Сведения о характерных точках части (частей) границы объекта					
Обозначение характерных точек части границы	Координаты, м		Метод определения координат характерной точки	Средняя квадратическая погрешность положения характерной точки (M _i), м	Описание обозначения точки на местности (при наличии)
	X	Y			
1	2	3	4	5	6
-	-	-	-	-	-

ГРАФИЧЕСКОЕ ОПИСАНИЕ

местоположения границ публичного сервитута

ВЛ-0,4кВ отпайка оп.4-66 Поселок от КТП-4459

(наименование объекта, местоположение границ которого описано (далее - объект))

Раздел 1

Сведения об объекте		
№ п/п	Характеристики объекта	Описание характеристик
1	2	3
1	Местоположение объекта	Пермский край, Пермь город
2	Площадь объекта +/- величина погрешности определения площади (Р+/- Дельта Р)	525 кв.м ± 5.15 кв.м
3	Иные характеристики объекта	Публичный сервитут устанавливается в целях эксплуатации объекта электросетевого хозяйства «ВЛ-0,4кВ отпайка оп.4-66 Поселок от КТП-4459» (согласно п.1 ст. 39.37 «Земельного кодекса Российской Федерации» от 25.10.2001 г. №136-ФЗ) Срок установления публичного сервитута - сорок девять лет (согласно п.1 ст. 39.45 ЗК РФ).

Раздел 2

Сведения о местоположении границ объекта					
1. Система координат <u>МСК-59, зона 2</u>					
2. Сведения о характерных точках границ объекта					
Обозначение характерных точек границ	Координаты, м		Метод определения координат характерной точки	Средняя квадратическая погрешность положения характерной точки (M _t), м	Описание обозначения точки местности (при наличии)
	X	Y			
1	2	3	4	5	6
1	530735.03	2231903.39	Метод спутниковых геодезических измерений (определений)	0.10	–
2	530710.18	2231890.03	Метод спутниковых геодезических измерений (определений)	0.10	–
3	530689.11	2231876.85	Метод спутниковых геодезических измерений (определений)	0.10	–
4	530704.98	2231843.21	Метод спутниковых геодезических измерений (определений)	0.10	–
5	530722.97	2231809.23	Метод спутниковых геодезических измерений (определений)	0.10	–
6	530740.23	2231794.39	Метод спутниковых геодезических измерений (определений)	0.10	–
7	530742.86	2231797.40	Метод спутниковых	0.10	–

			геодезических измерений (определений)		
8	530725.99	2231811.57	Метод спутниковых геодезических измерений (определений)	0.10	–
9	530708.23	2231844.77	Метод спутниковых геодезических измерений (определений)	0.10	–
10	530693.18	2231874.84	Метод спутниковых геодезических измерений (определений)	0.10	–
11	530711.94	2231887.03	Метод спутниковых геодезических измерений (определений)	0.10	–
12	530736.70	2231900.30	Метод спутниковых геодезических измерений (определений)	0.10	–
1	530735.03	2231903.39	Метод спутниковых геодезических измерений (определений)	0.10	–

3. Сведения о характерных точках части (частей) границы объекта

Обозначение характерных точек части границы	Координаты, м		Метод определения координат характерной точки	Средняя квадратическая погрешность положения характерной точки (M _i), м	Описание обозначения точки на местности (при наличии)
	X	Y			
1	2	3	4	5	6
–	–	–	–	–	–

ГРАФИЧЕСКОЕ ОПИСАНИЕ

местоположения границ публичного сервитута

ВЛ-6 кВ ф. 15 ПС Закамская отпайка к КТПС-1763

(наименование объекта, местоположение границ которого описано (далее - объект))

Раздел 1

Сведения об объекте		
№ п/п	Характеристики объекта	Описание характеристик
1	2	3
1	Местоположение объекта	Пермский край, город Пермь
2	Площадь объекта +/- величина погрешности определения площади (Р+/- Дельта Р)	4023 кв.м ± 12.89 кв.м
3	Иные характеристики объекта	Публичный сервитут устанавливается в целях эксплуатации объекта электросетевого хозяйства «ВЛ-6 кВ ф. 15 ПС Закамская отпайка к КТПС-1763» (согласно п.1 ст. 39.37 «Земельного кодекса Российской Федерации» от 25.10.2001 г. №136-ФЗ) Срок установления публичного сервитута - сорок девять лет (согласно п.1 ст. 39.45 ЗК РФ).

Раздел 2

Сведения о местоположении границ объекта					
1. Система координат <u>МСК-59, зона 2</u>					
2. Сведения о характерных точках границ объекта					
Обозначение характерных точек границ	Координаты, м		Метод определения координат характерной точки	Средняя квадратическая погрешность положения характерной точки (M _t), м	Описание обозначения точки местности (при наличии)
	X	Y			
1	2	3	4	5	6
1	519863.22	2231657.95	Метод спутниковых геодезических измерений (определений)	0.10	–
2	519854.88	2231652.44	Метод спутниковых геодезических измерений (определений)	0.10	–
3	519875.32	2231614.95	Метод спутниковых геодезических измерений (определений)	0.10	–
4	519894.47	2231579.39	Метод спутниковых геодезических измерений (определений)	0.10	–
5	519913.46	2231544.23	Метод спутниковых геодезических измерений (определений)	0.10	–
6	519933.14	2231507.92	Метод спутниковых геодезических измерений (определений)	0.10	–
7	519951.56	2231473.39	Метод спутниковых	0.10	–

			геодезических измерений (определений)		
8	519970.46	2231439.25	Метод спутниковых геодезических измерений (определений)	0.10	—
9	519984.76	2231412.57	Метод спутниковых геодезических измерений (определений)	0.10	—
10	520002.06	2231394.06	Метод спутниковых геодезических измерений (определений)	0.10	—
11	520016.92	2231384.63	Метод спутниковых геодезических измерений (определений)	0.10	—
12	520050.94	2231361.62	Метод спутниковых геодезических измерений (определений)	0.10	—
13	520079.30	2231349.96	Метод спутниковых геодезических измерений (определений)	0.10	—
14	520095.55	2231342.60	Метод спутниковых геодезических измерений (определений)	0.10	—
15	520099.67	2231351.71	Метод спутниковых геодезических измерений (определений)	0.10	—
16	520083.26	2231359.14	Метод спутниковых геодезических измерений (определений)	0.10	—
17	520055.69	2231370.48	Метод спутниковых геодезических измерений (определений)	0.10	—
18	520022.40	2231392.99	Метод спутниковых геодезических измерений (определений)	0.10	—
19	520008.50	2231401.82	Метод спутниковых геодезических измерений (определений)	0.10	—
20	519992.96	2231418.44	Метод спутниковых геодезических измерений (определений)	0.10	—
21	519979.24	2231444.03	Метод спутниковых геодезических измерений (определений)	0.10	—
22	519960.35	2231478.16	Метод спутниковых геодезических измерений (определений)	0.10	—
23	519941.95	2231512.66	Метод спутниковых геодезических измерений (определений)	0.10	—
24	519922.25	2231548.99	Метод спутниковых геодезических измерений (определений)	0.10	—

			измерений (определений)		
25	519903.27	2231584.14	Метод спутниковых геодезических измерений (определений)	0.10	–
26	519884.13	2231619.68	Метод спутниковых геодезических измерений (определений)	0.10	–
1	519863.22	2231657.95	Метод спутниковых геодезических измерений (определений)	0.10	–
3. Сведения о характерных точках части (частей) границы объекта					
Обозначение характерных точек части границы	Координаты, м		Метод определения координат характерной точки	Средняя квадратическая погрешность положения характерной точки (M_i), м	Описание обозначения точки на местности (при наличии)
	X	Y			
1	2	3	4	5	6
–	–	–	–	–	–

ГРАФИЧЕСКОЕ ОПИСАНИЕ
местоположения границ публичного сервитута

БКТП-2323

(наименование объекта, местоположение границ которого описано (далее - объект))

Раздел 1

Сведения об объекте		
№ п/п	Характеристики объекта	Описание характеристик
1	2	3
1	Местоположение объекта	Пермский край, Пермь город
2	Площадь объекта +/- величина погрешности определения площади (Р+/- Дельта Р)	614 кв.м ± 4.96 кв.м
3	Иные характеристики объекта	Публичный сервитут устанавливается в целях эксплуатации объекта электросетевого хозяйства «БКТП-2323» (ст. 3.6 Федерального закона от 25.10.2001 № 137-ФЗ «О введении в действие Земельного кодекса Российской Федерации») Срок установления публичного сервитута - сорок девять лет (согласно п.1 ст. 39.45 ЗК РФ).

Раздел 2

Сведения о местоположении границ объекта					
1. Система координат <u>МСК-59, зона 2</u>					
2. Сведения о характерных точках границ объекта					
Обозначение характерных точек границ	Координаты, м		Метод определения координат характерной точки	Средняя квадратическая погрешность положения характерной точки (M _t), м	Описание обозначения точки местности (при наличии)
	X	Y			
1	2	3	4	5	6
1	517270.47	2236749.71	Метод спутниковых геодезических измерений (определений)	0.10	–
2	517270.65	2236774.46	Метод спутниковых геодезических измерений (определений)	0.10	–
3	517245.75	2236774.46	Метод спутниковых геодезических измерений (определений)	0.10	–
4	517245.75	2236749.71	Метод спутниковых геодезических измерений (определений)	0.10	–
1	517270.47	2236749.71	Метод спутниковых геодезических измерений (определений)	0.10	–
3. Сведения о характерных точках части (частей) границы объекта					
Обозначение характерных точек части	Координаты, м		Метод определения координат	Средняя квадратическая погрешность	Описание обозначения точки на
	X	Y			

границы			характерной точки	положения характерной точки (M _i), м	местности (при наличии)
1	2	3	4	5	6
–	–	–	–	–	–

ГРАФИЧЕСКОЕ ОПИСАНИЕ
местоположения границ публичного сервитута

БКТП-5470

(наименование объекта, местоположение границ которого описано (далее - объект))

Раздел 1

Сведения об объекте		
№ п/п	Характеристики объекта	Описание характеристик
1	2	3
1	Местоположение объекта	Пермский край, Пермь город
2	Площадь объекта +/- величина погрешности определения площади (Р+/- Дельта Р)	689 кв.м ± 5.25 кв.м
3	Иные характеристики объекта	Публичный сервитут устанавливается в целях эксплуатации объекта электросетевого хозяйства «БКТП-5470» согласно п.1 ст. 39.37 «Земельного кодекса Российской Федерации» от 25.10.2001 г. №136-ФЗ) Срок установления публичного сервитута - сорок девять лет (согласно п.1 ст. 39.45 ЗК РФ).

Раздел 2

Сведения о местоположении границ объекта					
1. Система координат <u>МСК-59, зона 2</u>					
2. Сведения о характерных точках границ объекта					
Обозначение характерных точек границ	Координаты, м		Метод определения координат характерной точки	Средняя квадратическая погрешность положения характерной точки (M _t), м	Описание обозначения точки местности (при наличии)
	X	Y			
1	2	3	4	5	6
1	518181.15	2232458.58	Метод спутниковых геодезических измерений (определений)	0.10	–
2	518205.67	2232445.63	Метод спутниковых геодезических измерений (определений)	0.10	–
3	518217.26	2232467.63	Метод спутниковых геодезических измерений (определений)	0.10	–
4	518192.70	2232480.54	Метод спутниковых геодезических измерений (определений)	0.10	–
1	518181.15	2232458.58	Метод спутниковых геодезических измерений (определений)	0.10	–
3. Сведения о характерных точках части (частей) границы объекта					
Обозначение характерных точек части	Координаты, м		Метод определения координат	Средняя квадратическая погрешность	Описание обозначения точки на
	X	Y			

границы			характерной точки	положения характерной точки (M _i), м	местности (при наличии)
1	2	3	4	5	6
–	–	–	–	–	–

ГРАФИЧЕСКОЕ ОПИСАНИЕ

местоположения границ населенных пунктов, территориальных зон, особо охраняемых природных территорий, зон с особыми условиями использования территории

Публичный сервитут под объект: "Строительство КЛ 0,4 кВ от РУ 0,4 кВ ТП-5111, установка оборудования учета э/э в РУ 0,4 кВ ТП-5111; Реконструкция РУ 0,4 кВ ТП-5111 (установка коммутационного аппарата) для электроснабжения здания склада по адресу: Пермский край, г. Пермь, ул. Фоминская (кад. номер зем. участка 59:01:4510603:292)"

(наименование объекта, местоположение границ которого описано (далее - объект))

Раздел 1

Сведения об объекте		
№ п/п	Характеристики объекта	Описание характеристик
1	2	3
1	Местоположение объекта	Пермский край, Пермь г
2	Площадь объекта ± величина погрешности определения площади ($P \pm \Delta P$), м ²	971 ± 11
3	Иные характеристики объекта	<p>1. Цель установления публичного сервитута: Размещение объектов электросетевого хозяйства, тепловых сетей, водопроводных сетей, сетей водоотведения, линий и сооружений связи, линейных объектов системы газоснабжения, нефтепроводов и нефтепродуктопроводов, их неотъемлемых технологических частей, если указанные объекты являются объектами федерального, регионального или местного значения, либо необходимы для организации электро-, газо-, тепло-, водоснабжения населения и водоотведения, подключения (технологического присоединения) к сетям инженерно-технического обеспечения, либо переносятся в связи с изъятием земельных участков, на которых они ранее располагались, для государственных или муниципальных нужд (далее также - инженерные сооружения)</p> <p>2. Срок публичного сервитута: Продолжительность: 49 лет</p> <p>3. Описание иной цели: Публичный сервитут в целях подключения (технологического присоединения) к сетям инженерно-технического обеспечения "Строительство КЛ 0,4 кВ от РУ 0,4 кВ ТП-5111, установка оборудования учета э/э в РУ 0,4 кВ ТП-5111; Реконструкция РУ 0,4 кВ ТП-5111 (установка коммутационного аппарата) для электроснабжения здания склада по адресу: Пермский край, г. Пермь, ул. Фоминская (кад. номер зем. участка 59:01:4510603:292)"; правообладатель публичного сервитута - ПУБЛИЧНОЕ АКЦИОНЕРНОЕ ОБЩЕСТВО "РОССЕТИ УРАЛ", ОГРН 1056604000970, ИНН 6671163413, почтовый адрес: г. Пермь, Комсомольский проспект, 48, адресе эл. почты - perm@rosseti-ural.ru, срок на 49 лет</p>

Раздел 2

Сведения о местоположении границ объекта					
1. Система координат МСК-59, зона 2					
2. Сведения о характерных точках границ объекта					
Обозначение характерных точек границ	Координаты, м		Метод определения координат характерной точки	Средняя квадратическая погрешность положения характерной точки (Mt), м	Описание обозначения точки на местности (при наличии)
	X	Y			
1	2	3	4	5	6
1	517473.77	2223032.55	Аналитический метод	0.1	-
2	517471.41	2223035.15	Аналитический метод	0.1	-
3	517478.63	2223078.47	Аналитический метод	0.1	-
4	517475.50	2223079.03	Аналитический метод	0.1	-
5	517447.00	2222916.37	Аналитический метод	0.1	-
6	517439.87	2222917.63	Аналитический метод	0.1	-
7	517438.99	2222912.63	Аналитический метод	0.1	-
8	517452.19	2222910.21	Аналитический метод	0.1	-
1	517473.77	2223032.55	Аналитический метод	0.1	-
3. Сведения о характерных точках части (частей) границы объекта					
Обозначение характерных точек части границы	Координаты, м		Метод определения координат характерной точки	Средняя квадратическая погрешность положения характерной точки (Mt), м	Описание обозначения точки на местности (при наличии)
	X	Y			
1	2	3	4	5	6
-	-	-	-	-	-

ГРАФИЧЕСКОЕ ОПИСАНИЕ

местоположения границ населенных пунктов, территориальных зон, особо охраняемых природных территорий, зон с особыми условиями использования территории

Публичный сервитут под объект: "Строительство участка ВЛ 0,4 кВ от ближайшей опоры ВЛ 0,4 кВ от ТП-4638, установка оборудования учета э/э для электроснабжения гаража по адресу: Пермский край, г. Пермь, Орджоникидзевский район, ГСК №79, западное жилое района Гайва, бокс 29"

(наименование объекта, местоположение границ которого описано (далее - объект))

Раздел 1

Сведения об объекте		
№ п/п	Характеристики объекта	Описание характеристик
1	2	3
1	Местоположение объекта	Пермский край, Пермь г
2	Площадь объекта ± величина погрешности определения площади ($P \pm \Delta P$), м ²	73 ± 3
3	Иные характеристики объекта	<p>1. Цель установления публичного сервитута: Размещение объектов электросетевого хозяйства, тепловых сетей, водопроводных сетей, сетей водоотведения, линий и сооружений связи, линейных объектов системы газоснабжения, нефтепроводов и нефтепродуктопроводов, их неотъемлемых технологических частей, если указанные объекты являются объектами федерального, регионального или местного значения, либо необходимы для организации электро-, газо-, тепло-, водоснабжения населения и водоотведения, подключения (технологического присоединения) к сетям инженерно-технического обеспечения, либо переносятся в связи с изъятием земельных участков, на которых они ранее располагались, для государственных или муниципальных нужд (далее также - инженерные сооружения)</p> <p>2. Срок публичного сервитута: Продолжительность: 49 лет</p> <p>3. Описание иной цели: Публичный сервитут в целях подключения (технологического присоединения) к сетям инженерно-технического обеспечения "Строительство участка ВЛ 0,4 кВ от ближайшей опоры ВЛ 0,4 кВ от ТП-4638, установка оборудования учета э/э для электроснабжения гаража по адресу: Пермский край, г. Пермь, Орджоникидзевский район, ГСК №79, западное жилое района Гайва, бокс 29"; правообладатель публичного сервитута - ПУБЛИЧНОЕ АКЦИОНЕРНОЕ ОБЩЕСТВО "РОССЕТИ УРАЛ", ОГРН 1056604000970, ИНН 6671163413, почтовый адрес: г. Пермь, Комсомольский проспект, 48, адресе эл. почты - perm@rosseti-ural.ru, perges@rosseti-ural.ru, срок на 49 лет</p>

Раздел 2

Сведения о местоположении границ объекта					
1. Система координат МСК-59, зона 2					
2. Сведения о характерных точках границ объекта					
Обозначение характерных точек границ	Координаты, м		Метод определения координат характерной точки	Средняя квадратическая погрешность положения характерной точки (Mt), м	Описание обозначения точки на местности (при наличии)
	X	Y			
1	2	3	4	5	6
1	529274.02	2233743.39	Аналитический метод	0.1	-
2	529273.04	2233741.65	Аналитический метод	0.1	-
3	529272.06	2233739.91	Аналитический метод	0.1	-
4	529273.41	2233739.13	Аналитический метод	0.1	-
5	529273.00	2233738.43	Аналитический метод	0.1	-
6	529273.98	2233737.87	Аналитический метод	0.1	-
7	529274.39	2233738.57	Аналитический метод	0.1	-
8	529285.08	2233732.55	Аналитический метод	0.1	-
9	529286.95	2233733.36	Аналитический метод	0.1	-
10	529288.20	2233730.79	Аналитический метод	0.1	-
11	529288.30	2233730.73	Аналитический метод	0.1	-
12	529289.28	2233732.47	Аналитический метод	0.1	-
13	529290.26	2233734.21	Аналитический метод	0.1	-
1	529274.02	2233743.39	Аналитический метод	0.1	-
3. Сведения о характерных точках части (частей) границы объекта					
Обозначение характерных точек части границы	Координаты, м		Метод определения координат характерной точки	Средняя квадратическая погрешность положения характерной точки (Mt), м	Описание обозначения точки на местности (при наличии)
	X	Y			
1	2	3	4	5	6
-	-	-	-	-	-

Схема расположения границ публичного сервитута

Объект: Строительство КТП 6/0,4 кВ с оборудованием учета 3/3, КЛ 6 кВ, КЛ 0,4 кВ для электрообеспечения автозаправочной станции по адресу: Пермский край, г. Пермь, ул. Ново-Гайвинская (кад. номер зем. участков 59:01:3210335:190)

Местоположение: Пермский край, г.о. Пермский край, г. Пермь, Орджоникидзевский р-н, ул. Ново-Гайвинская (59:01:0000000:92523)

Площадь земель или части земельного участка, кв.м. : 1158



Условные обозначения:

- граница публичного сервитута
- - - граница земельного участка, сведения которого внесены в ЕГРН
- - - проектное местоположение инженерного сооружения
- - - 59:01:3210341 обозначение кадастрового квартала
- 59:01:3210341:53 обозначение кадастрового номера земельного участка

№№	X	Y	№№	X	Y
1	527469.40	2236469.71	33	526989.76	2236243.96
2	527468.60	2236472.03	34	526988.88	2236245.75
3	527466.48	2236471.97	35	526968.24	2236234.77
4	527466.88	2236470.90	36	526940.43	2236222.68
5	527446.21	2236463.30	37	526914.87	2236210.13
6	527427.94	2236454.65	38	526896.34	2236199.44
7	527412.85	2236448.25	39	526862.22	2236184.08
8	527411.19	2236448.13	40	526860.22	2236183.53
9	527410.24	2236450.56	41	526859.62	2236183.60
10	527408.41	2236449.71	42	526856.88	2236182.18
11	527410.02	2236445.85	43	526860.22	2236181.50
12	527413.40	2236446.32	44	526862.99	2236182.21
13	527426.39	2236451.74	45	526897.18	2236197.63
14	527447.02	2236461.48	46	526915.79	2236208.35
1	527469.40	2236469.71	47	526941.25	2236220.86
15	527156.55	2236329.85	48	526969.15	2236232.99
16	527154.19	2236328.76	49	-	-
17	527153.13	2236325.55	50	526835.66	2236168.09
18	527094.12	2236295.78	51	526833.65	2236170.93
19	527092.09	2236295.02	52	526833.64	2236169.89
20	527068.33	2236283.58	53	526826.69	2236163.90
21	527035.40	2236267.08	54	526815.83	2236157.20
22	527016.38	2236258.38	55	526812.18	2236153.22
23	527001.34	2236250.93	56	526814.55	2236153.97
24	526990.79	2236246.53	57	526827.79	2236162.22
25	526991.60	2236244.70	49	526835.66	2236168.09
26	527002.14	2236249.10	-	-	-
27	527017.22	2236256.57	58	526551.31	2236042.26
28	527036.27	2236265.28	59	526551.19	2236042.64
29	527069.21	2236281.79	60	526510.03	2236034.02
30	527092.84	2236293.16	61	526491.62	2236030.04
31	527094.93	2236293.95	62	526388.23	2236004.62
32	527155.05	2236324.08	63	526361.05	2235998.67
15	527156.55	2236329.85	64	526365.54	2235979.22
			65	526367.52	2235979.63
			66	526363.43	2235997.69
			58	526551.31	2236042.26

Система координат МСК-59, зона 2

Метод определения координат: Метод спутниковых геодезических измерений (определений)

средняя квадратическая погрешность положения характерных точек (Мп) - 0,10 м

Масштаб 1:1200

Схема расположения границ публичного сервитута

Объект: Строительство КТП 6/0,4 кВ с оборудованием учета э/э, КЛ 6 кВ, КЛ 0,4 кВ для электроснабжения автозаправочной станции по адресу: Пермский край, г. Пермь, ул. Ново-Гайвинская (кад. номер зем. участков 59:01:3210335:190)

Местоположение: Пермский край, г.о. Пермский, г. Пермь, Орджоникидзевский р-н, ул. Ново-Гайвинская (59:01:0000000:92523)

Площадь земель или части земельного участка, кв.м. : 1158



Условные обозначения:

- граница публичного сервитута
- граница земельного участка, сведения которого внесены в ЕГРН
- проектное местоположение инженерного сооружения
- 59:01:3210341 обозначение кадастрового квартала
- 59:01:3210341:53 обозначение кадастрового номера земельного участка

Система координат МСК-59, зона 2

Метод определения координат: Метод спутниковых геодезических измерений
(определений)

средняя квадратическая погрешность положения характерных точек (Мп)- 0.10 м

Масштаб 1:1200

Схема предлагаемых границ публичного сервитута

Объект: участки ВЛ 0,4 кВ Нейнинская от ТП-6150 в связи со строительством многоквартирного жилого дома по адресу: г. Пермь, Свердловский район, ул. 2-я Нейнинская, 6.

Местоположение: Пермский край, г. Пермь

Площадь земель или части земельного участка, кв.м: 1672

Категория земель: Земли населенных пунктов



Масштаб 1:500

Описание границ смежных земельных участков

Описание границы	Смежный земельный участок (с/р. кадастровый номер земельного участка)	Площадь, кв.м
от точки 30 до точки 34, от точки 36 до точки 42, от точки 43 до точки 45, от точки 48 до точки 30, от точки 54 до точки 50, от точки 62 до точки 68	59:01:4410894	583
от точки 42 до точки 43	59:01:4410894-1711	7
от точки 49 до точки 48	59:01:4410894-4	5
от точки 50 до точки 54	59:01:4410894-1712	43
от точки 50 до точки 39	59:01:4410894-1	13
от точки 60 до точки 62	59:01:4410894-11	11
от точки 2 до точки 8, от точки 9 до точки 18, от точки 68 до точки 74, от точки 75 до точки 77, от точки 89 до точки 86, от точки 88 до точки 87, от точки 72 до точки 25, от точки 26 до точки 31	59:01:4410891	736
от точки 7 до точки 9	59:01:4410891-318	1,15
от точки 23 до точки 26	59:01:4410891-321	39
от точки 77 до точки 78	59:01:4410891-8	12
от точки 76 до точки 88	59:01:4410891-1	0,7
от точки 84 до точки 88	59:01:4410891-5	4
от точки 1 до точки 2, от точки 87 до точки 88	59:01:4410891-7	58
от точки 6 до точки 7	59:01:4410891-11	17
от точки 7 до точки 9	59:01:4410891-318	0
от точки 74 до точки 75	59:01:4410891-5	3
от точки 59 до точки 60	59:01:4410894-1930	12
Итого:		1672

Условные обозначения:





- предлагаемые к использованию земли;
- существующая часть границы, информация в ЕГРН сведения о которой доступна для определения ее местоположения;
- - характерные точки границы испрашиваемого земельного участка;
- - планируемая линия электропередачи;
- - планируемая линия электропередачи;
- :07 - кадастровый номер земельного участка;
- 59:07:0290102 - кадастровый номер квартала.

Схема расположения границ публичного сервитута



Масштаб 1:700

Условные обозначения

-  - Часть границы, местоположение которой определено при выполнении кадастровых работ
-  - Характерная точка границы, сведения о которой позволяют однозначно определить ее положение на местности
-  - Обозначение новой характерной точки
-  - Кадастровый номер земельного участка
-  - Часть границы, сведения ЕГРН о которой позволяют однозначно определить ее положение на местности
-  - Граница кадастрового квартала
-  - Граница населенного пункта
-  - Линия электропередачи
-  - Номер кадастрового квартала

Подпись _____

Дата " ____ " _____ г.

Место для оттиска печати (при наличии) лица, составившего описание местоположения границ объекта

Схема расположения границ публичного сервитута
для эксплуатации объекта электросетевого хозяйства
«ЭСК Подстанция 35/6кВ «Грачева» (КТП-2067)»
(наименование объекта)

План границ объекта



Масштаб 1:500

Используемые условные знаки и обозначения:


- | | | | |
|--|--|--|---|
| | - границы земельных участков, попадающих в зону публичного сервитута | | - граница устанавливаемого публичного сервитута |
| | - граница кадастрового квартала | | - граница муниципального образования, населенного пункта |
| | - кадастровый номер земельного участка | | - наименование муниципального образования, населенного пункта |
| | - номер кадастрового квартала | | |

Схема расположения границ публичного сервитута



Масштаб 1:500

Условные обозначения

-  - Часть границы, местоположение которой определено при выполнении кадастровых работ
-  - Характерная точка границы, сведения о которой позволяют однозначно определить ее положение на местности
-  - Обозначение новой характерной точки
-  - Кадастровый номер земельного участка
-  - Часть границы, сведения ЕГРН о которой позволяют однозначно определить ее положение на местности
-  - Граница кадастрового квартала
-  - Граница населенного пункта
-  - Граница муниципального образования
-  - Линия электропередачи
-  - Номер кадастрового квартала

Подпись _____

Дата " ____ " _____ г.









Место для оттиска печати (при наличии) лица, составившего описание местоположения границ объекта

**Схема расположения границ публичного сервитута
для эксплуатации объекта электросетевого хозяйства
ВЛ-0,4 кВ ТП-2116 Офисы; ВЛ-0,4 кВ Офисы от ТП-2116 оп.№8-10
(наименование объекта)**



Масштаб 1:600

Используемые условные знаки и обозначения:

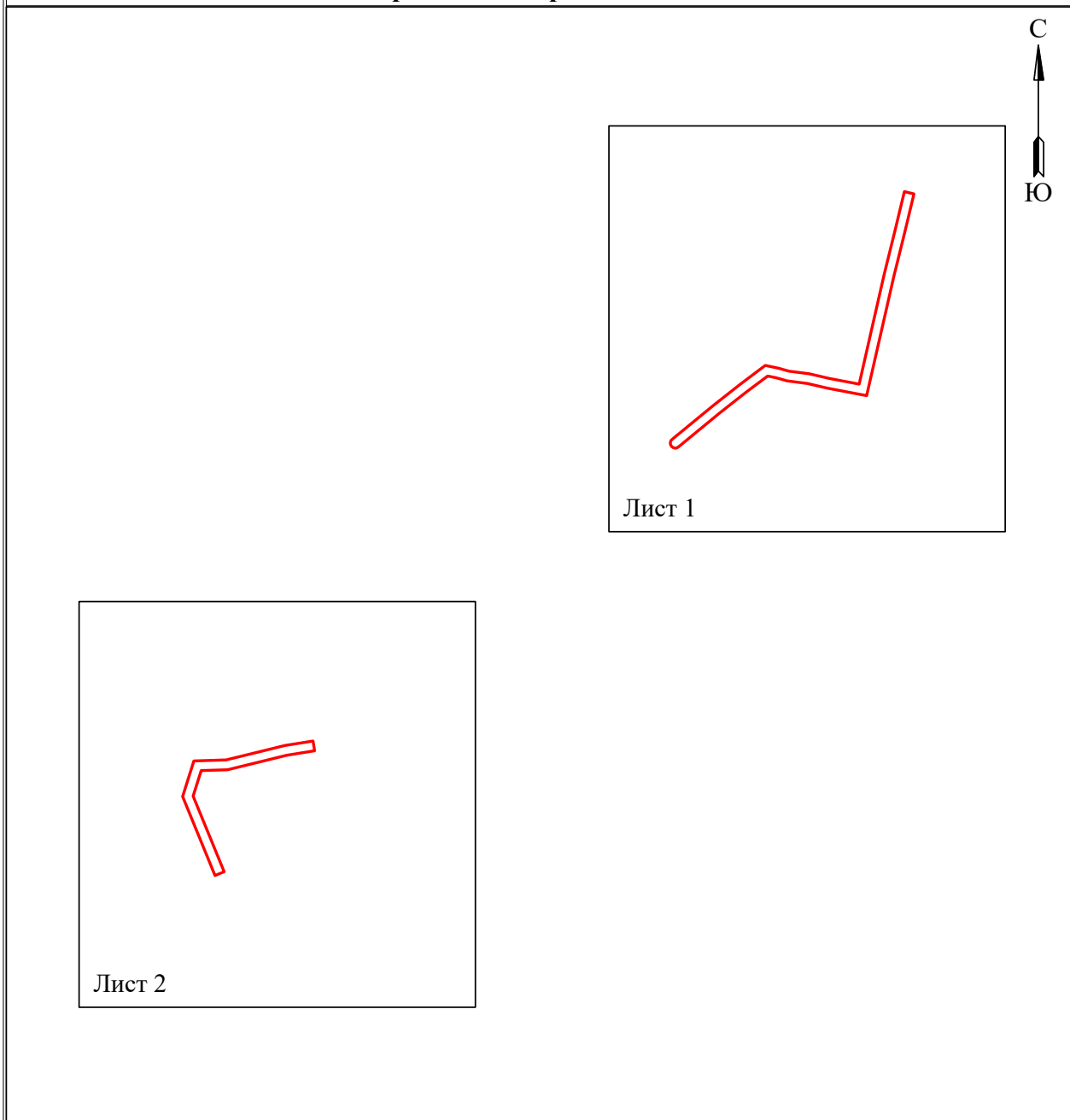
 1	- обозначение характерной точки границы устанавливаемого публичного сервитута	 г. Пермь	- наименование населенного пункта
	- границы земельных участков, попадающих в зону публичного сервитута		- ось линии, контур объекта
	- граница кадастрового квартала		- граница устанавливаемого публичного сервитута
 59:01:2010331	- номер кадастрового квартала		
 :123	- кадастровый номер земельного участка		

**Схема расположения границ публичного сервитута
для эксплуатации объекта электросетевого хозяйства**


Электросетевой комплекс Подстанция 110/6 кВ «Северная» (ВЛ 6кВ ф. Сылва)

(наименование объекта землеустройства)

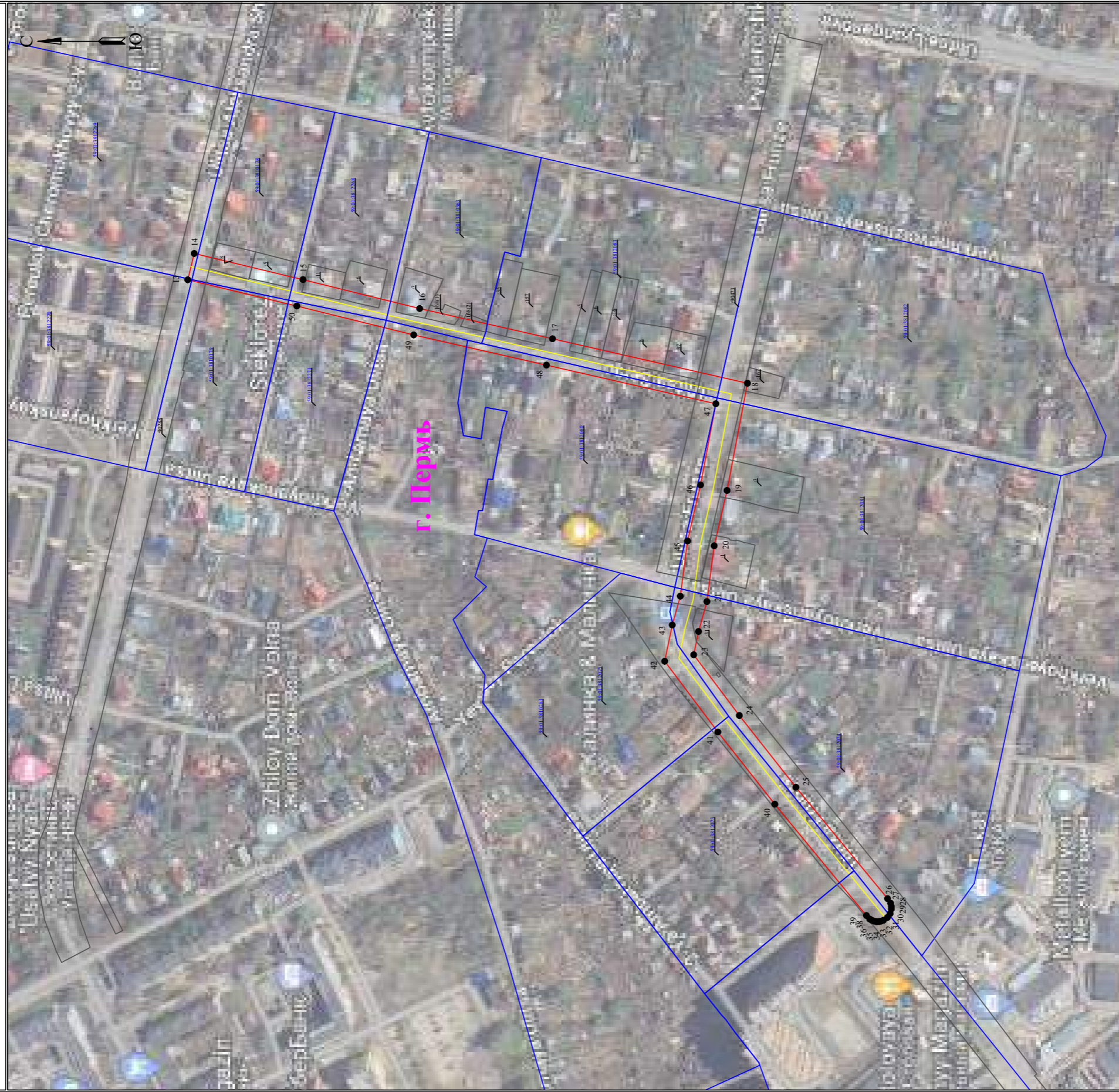
Обзорная схема границ объекта



Условные обозначения:

 - граница устанавливаемой
зоны публичного сервитута

**Схема расположения границ публичного сервитута
для эксплуатации объекта электросетевого хозяйства
Электросетевой комплекс Подстанция 110/6 кВ «Северная» (ВЛ 6кВ ф. Сылва)**
(наименование объекта землеустройства)



Масштаб 1:3000

Лист 1 из 2

Используемые условные знаки и обозначения:

- | | | | |
|---------------|---|----------|-----------------------------------|
| ● 1 | - обозначена характерной точкой границы устанавливаемого публичного сервитута | г. Перим | - наименование населенного пункта |
| — | - границы земельных участков, попадающих в зону публичного сервитута | — | - ось линии, контур объекта |
| — | - граница кадастрового квартала | | |
| 5901:381:2069 | - номер кадастрового квартала | | |
| 123 | - кадастровый номер земельного участка | | |
| — | - граница устанавливаемого публичного сервитута | | |

**Схема расположения границ публичного сервитута
для эксплуатации объекта электросетевого хозяйства
Электросетевой комплекс Подстанция 110/6 кВ «Северная» (ВЛ 6кВ Ф. Сылва)**
(наименование объекта землеустройства)



Масштаб 1:3000

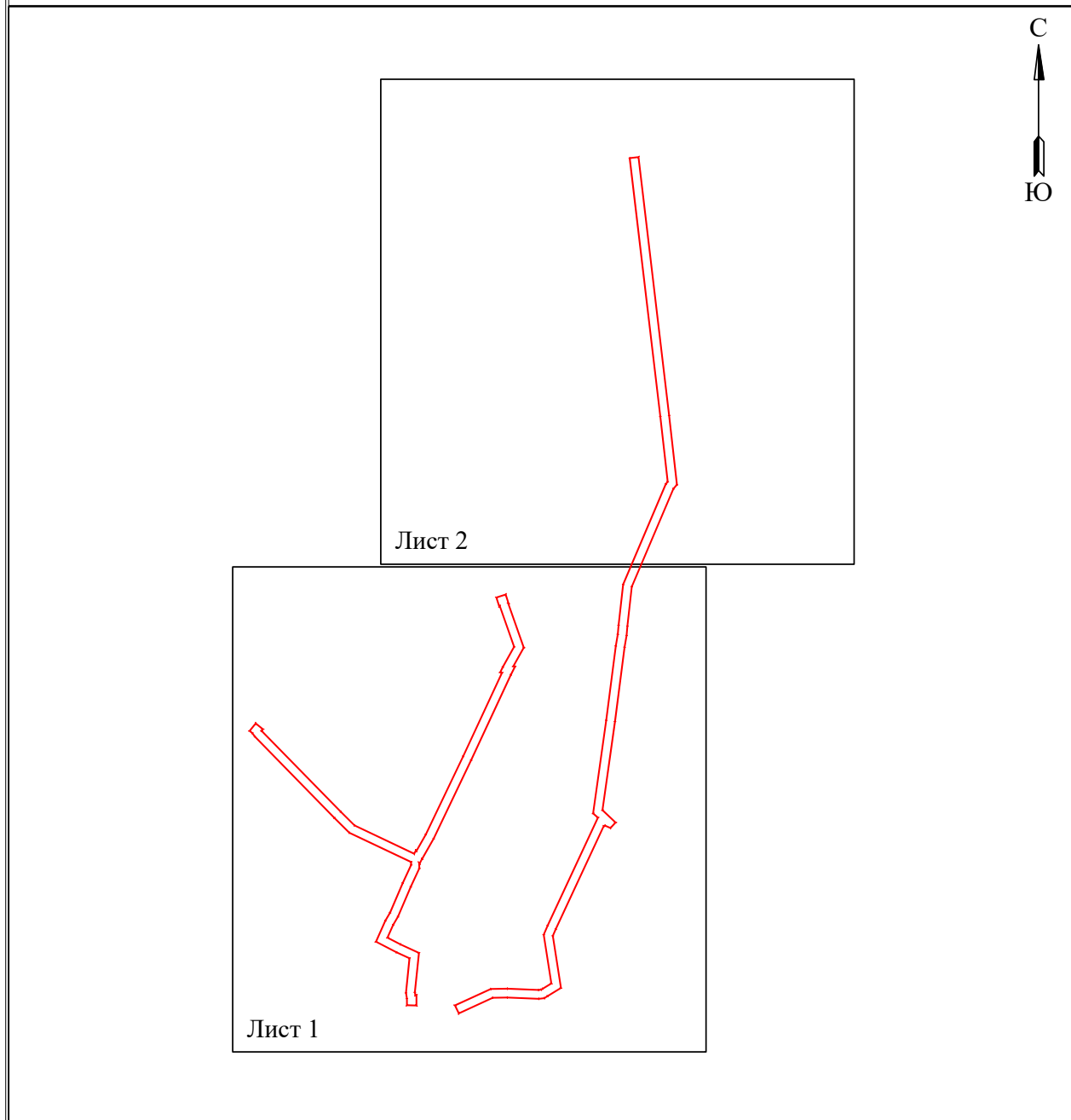
Лист 2 из 2

Используемые условные знаки и обозначения:


- 1 - обозначение характерной точки границы устанавливаемого публичного сервитута
- - границы земельных участков, попадающих в зону публичного сервитута
- - граница кадастрового квартала
- 59:01:381206:0 - номер кадастрового квартала
- 1123 - кадастровый номер земельного участка
- - граница устанавливаемого публичного сервитута
- г. Пермь - наименование населенного пункта
- - ось линии, контур объекта

**Схема расположения границ публичного сервитута
для размещения объекта электросетевого хозяйства
Электросетевой комплекс Подстанция 110/35/6кВ "Балмошная" (ВЛ 6 кВ ф.
Запруд, КТП 2099, КТП 2059, КТП 2079, КТП 2045, КТП 2235)
(наименование объекта)**

Обзорная схема границ объекта



Условные обозначения:

 - граница устанавливаемого публичного сервитута

**Схема расположения границ публичного сервитута
для эксплуатации объекта электросетевого хозяйства
Электросетевой комплекс Подстанции 110/35/6кВ "Балмошная" (ВЛ 6 кВ ф.
Запузь, КТП 2059, КТП 2079, КТП 2045, КТП 2235)
(наименование объекта)**



Масштаб 1:4000

Используемые условные знаки и обозначения:

- 1 - обозначение характерной точки границы устанавливаемого публичного сервитута
- - границы земельных участков, попадающих в зону публичного сервитута
- - граница кадастрового квартала
- 590120010331 - номер кадастрового квартала
- :123 - кадастровый номер земельного участка
- г. Пузырь - наименование населенного пункта
- - ось линии, контур объекта
- - граница устанавливаемого публичного сервитута

**Схема расположения границ публичного сервитута
для эксплуатации объекта электросетевого хозяйства
Электросетевой комплекс Подстанции 110/35/6кВ "Балмошная" (ВЛ 6 кв ф.
Запруд, КТП 2099, КТП 2079, КТП 2045, КТП 2235)
(наименование объекта)**



Масштаб 1:4000

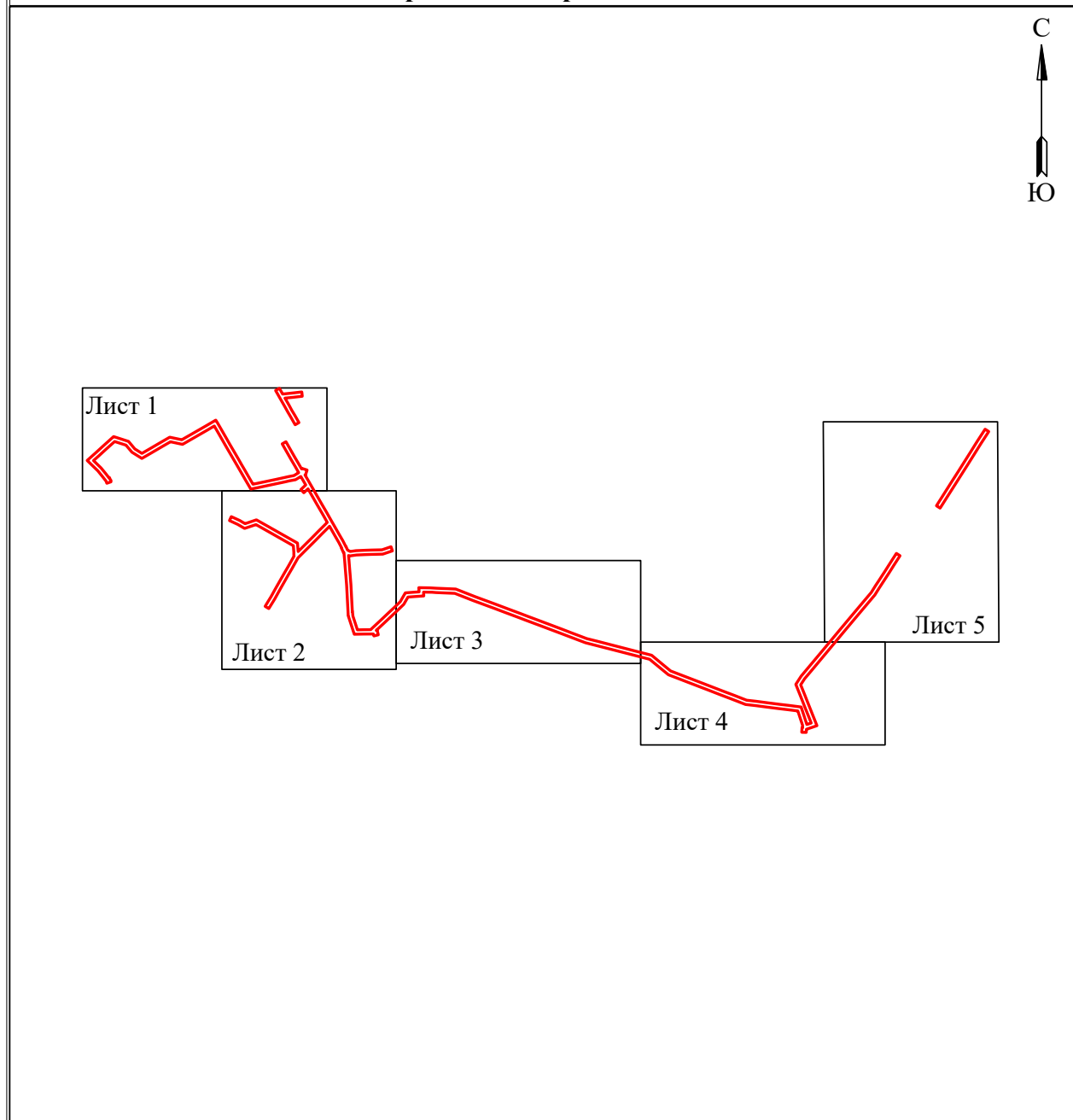
Лист 2 из 2

Используемые условные знаки и обозначения:


● 1	- обозначение характерной точки границы устанавливаемого публичного сервитута	г. Перть	- наименование населенного пункта
—	- границы земельных участков, попадающих в зону публичного сервитута	—	- ось линии, контур объекта
—	- граница кадастрового квартала	—	- граница устанавливаемого публичного сервитута
59:01:20:0331	- номер кадастрового квартала		
:123	- кадастровый номер земельного участка		

**Схема расположения границ публичного сервитута
для размещения объекта электросетевого хозяйства**
«Электросетевой комплекс Подстанция 110/6 кВ «Старехи» (ВЛ 6 кВ ф. Архирейка, КТП
2114, КТП 2017, КТП 2024, КТП 2130, КТП 2195)»
(наименование объекта)

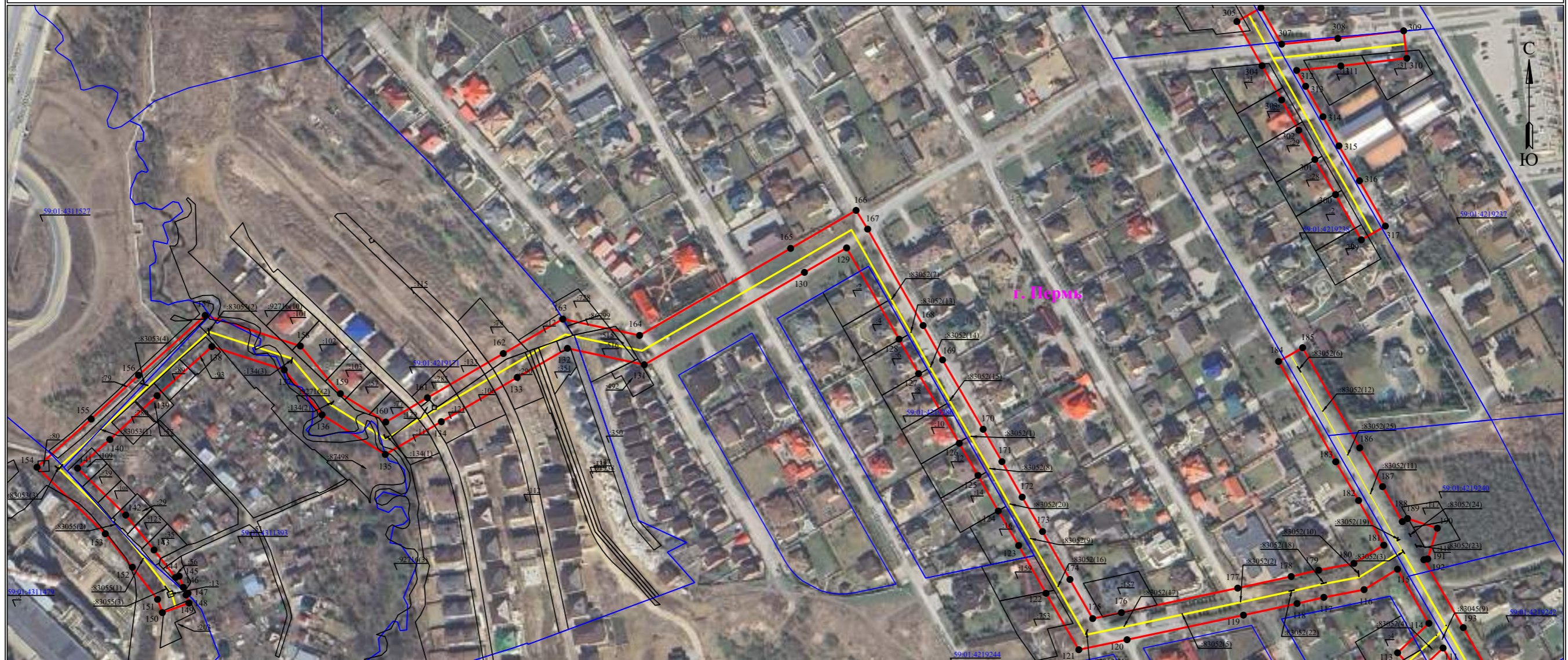
Обзорная схема границ объекта



Условные обозначения:

 - граница устанавливаемого публичного сервитута

**Схема расположения границ публичного сервитута
для размещения объекта электросетевого хозяйства
«Электросетевой комплекс Подстанция 110/6 кВ «Старехи» (ВЛ 6 кВ ф. Архирейка, КТП
2114, КТП 2017, КТП 2024, КТП 2130, КТП 2195)»
(наименование объекта)**



Масштаб 1:3000

Лист 1 из 5

Используемые условные знаки и обозначения:

- | | | | |
|---------------|---|--|---|
| 1 | - обозначение характерной точки границы устанавливаемого публичного сервитута | | - наименование населенного пункта |
| | - границы земельных участков, попадающих в зону публичного сервитута | | - ось линии, контур объекта |
| | - граница кадастрового квартала | | - граница устанавливаемого публичного сервитута |
| 59:01:2010331 | - номер кадастрового квартала | | |
| :123 | - кадастровый номер земельного участка | | |

**Схема расположения границ публичного сервитута
для размещения объекта электросетевого хозяйства
«Электросетевой комплекс Подстанции 110/6 кв «Старехи» (ВЛ 6 кв ф. Архирейка, КТП
2114, КТП 2017, КТП 2024, КТП 2130, КТП 2195)»
(наименование объекта)**



Масштаб 1:3000

Лист 2 из 5

Используемые условные знаки и обозначения:

- | | | | |
|---------------|---|---------|---|
| ● 1 | - обозначение характерной точки границы устанавливаемого публичного сервитута | □ Пункт | - наименование населенного пункта |
| — | - границы земельных участков, попадающих в зону публичного сервитута | — | - ось линии, контур объекта |
| — | - граница кадастрового квартала | — | - граница устанавливаемого публичного сервитута |
| 59:01:2010331 | - номер кадастрового квартала | | |
| :123 | - кадастровый номер земельного участка | | |









**Схема расположения границ публичного сервитута
для размещения объекта электросетевого хозяйства
«Электросетевой комплекс Подстанция 110/6 кВ «Старехи» (ВЛ 6 кВ ф. Архирейка, КТП
2114, КТП 2017, КТП 2024, КТП 2130, КТП 2195)»
(наименование объекта)**



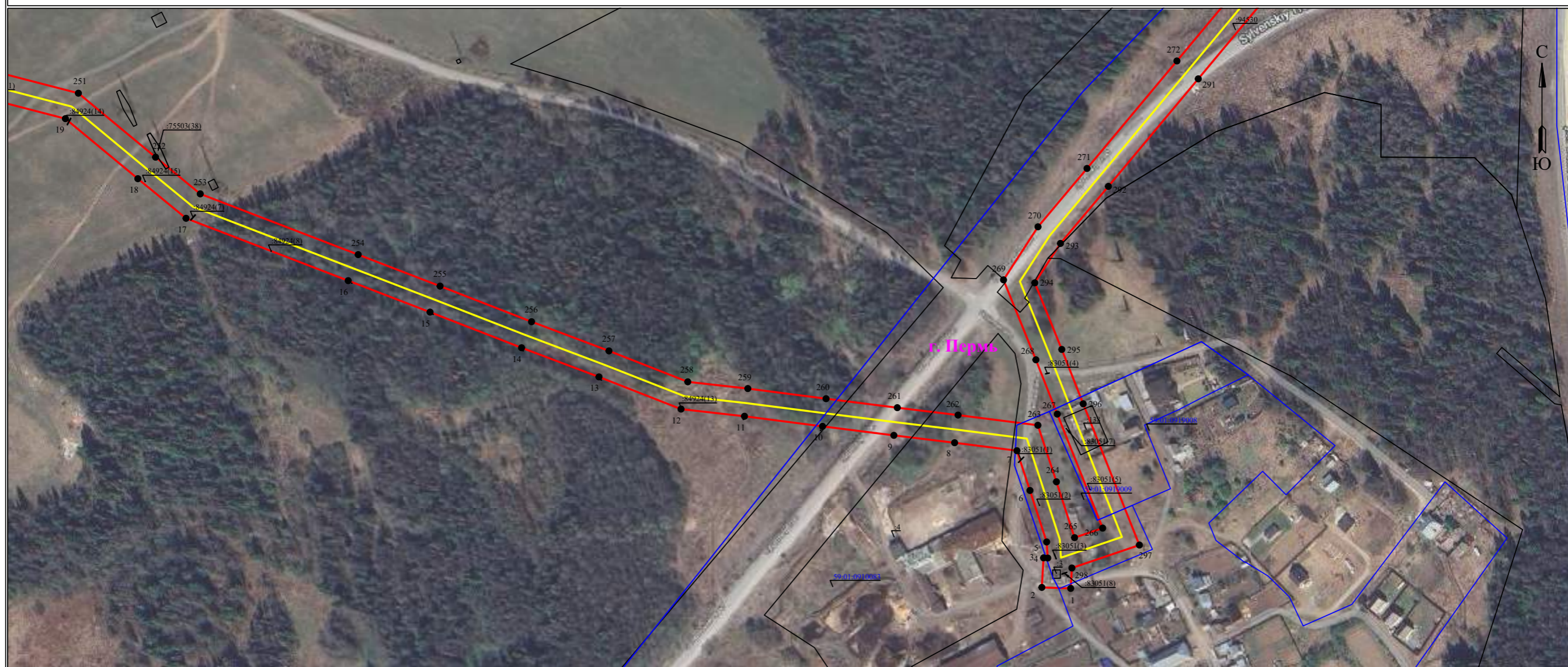
Масштаб 1:3000

Лист 3 из 5

Используемые условные знаки и обозначения:

- | | | | |
|---|---|---|---|
|  | - обозначение характерной точки границы устанавливаемого публичного сервитута |  | - наименование населенного пункта |
|  | - границы земельных участков, попадающих в зону публичного сервитута |  | - ось линии, контур объекта |
|  | - граница кадастрового квартала |  | - граница устанавливаемого публичного сервитута |
|  | - номер кадастрового квартала | | |
|  | - кадастровый номер земельного участка | | |

**Схема расположения границ публичного сервитута
для размещения объекта электросетевого хозяйства
«Электросетевой комплекс Подстанция 110/6 кВ «Старехи» (ВЛ 6 кВ ф. Архирейка, КТП
2114, КТП 2017, КТП 2024, КТП 2130, КТП 2195)»
(наименование объекта)**



Масштаб 1:3000

Лист 4 из 5

Используемые условные знаки и обозначения:

- | | | | |
|---------------|---|----------|---|
| 1 | - обозначение характерной точки границы устанавливаемого публичного сервитута | г. Пермь | - наименование населенного пункта |
| | - границы земельных участков, попадающих в зону публичного сервитута | | - ось линии, контур объекта |
| | - граница кадастрового квартала | | - граница устанавливаемого публичного сервитута |
| 59:01:2010331 | - номер кадастрового квартала | | |
| :123 | - кадастровый номер земельного участка | | |

**Схема расположения границ публичного сервитута
для размещения объекта электросетевого хозяйства
«Электросетевой комплекс Подстанция 110/6 кВ «Старехи» (ВЛ 6 кВ ф. Архирейка, КТП
2114, КТП 2017, КТП 2024, КТП 2130, КТП 2195)»
(наименование объекта)**



Используемые условные знаки и обозначения:

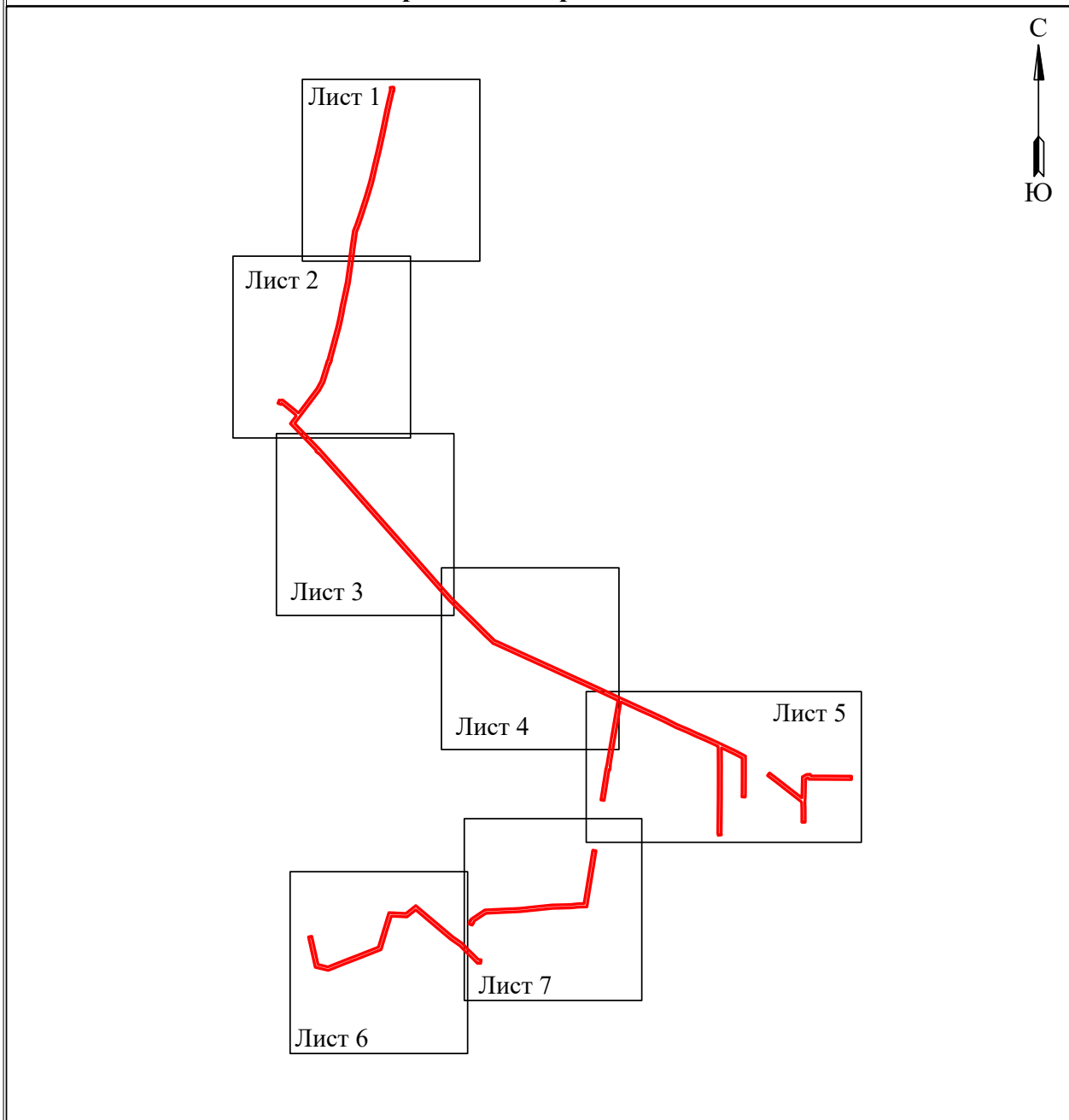
- 1 - обозначение характерной точки границы устанавливаемого публичного сервитута
- - границы земельных участков, попадающих в зону публичного сервитута
- - граница кадастрового квартала
- 59:01:20100311 - номер кадастрового квартала
- :123 - кадастровый номер земельного участка
- (pink) - наименование населенного пункта
- (yellow) - ось линии, контур объекта
- (red) - граница устанавливаемого публичного сервитута


Масштаб 1:3000

Лист 5 из 5

Схема расположения границ

для размещения объекта электросетевого хозяйства
Электросетевой комплекс Подстанция 110/6 кВ «Строительная» (ВЛ 6 кВ Фидер 13, КТП
4405, КТП 4412, КТП 4459, КТП 4423, КТП 4403, КТП 4400, КТП 4508)
(наименование объекта)

Обзорная схема границ объекта**Условные обозначения:**

 - граница устанавливаемого публичного сервитута

**Схема расположения границ публичного сервитута
для эксплуатации объекта электросетевого хозяйства
Электросетевой комплекс Подстанция 110/6 кВ «Строительная» (ВЛ 6 кВ Фидер 13, КТП 4405, КТП 4412, КТП 4459,
КТП 4423, КТП 4403, КТП 4400, КТП 4508)
(наименование объекта)**



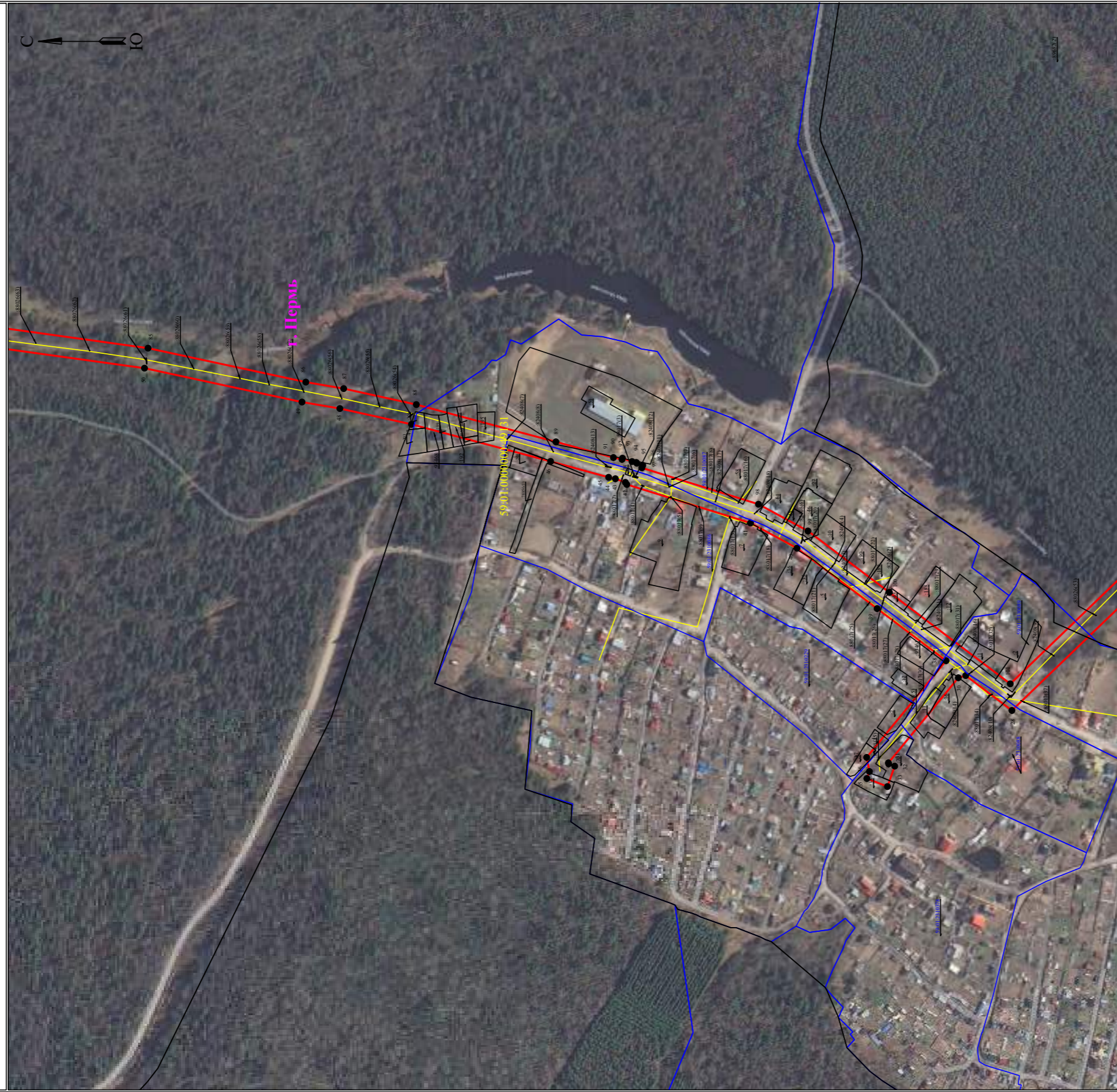
Масштаб 1:4000

Лист 1 из 7

Используемые условные знаки и обозначения:

- | | | | |
|---------------|---|----------|-----------------------------------|
| ● 1 | - обозначение кадастровой точки границы устанавливаемого публичного сервитута | г. Пермь | - наименование населенного пункта |
| — | - границы земельных участков, попадающих в зону публичного сервитута | — | - ось линии, контур объекта |
| — | - граница кадастрового квартала | | |
| 59:01-0000000 | - номер кадастрового квартала | | |
| :123 | - кадастровый номер земельного участка | | |
| — | - граница устанавливаемого публичного сервитута | | |

**Схема расположения границ публичного сервитута
для эксплуатации объекта электросетевого хозяйства
Электросетевой комплекс Подстанция 110/6 кВ «Строительная» (ВЛ 6 кВ Фидер 13, КТП 4405, КТП 4412, КТП 4459,
КТП 4423, КТП 4403, КТП 4400, КТП 4508)
(наименование объекта)**



Масштаб 1:4000

Лист 2 из 7

Используемые условные знаки и обозначения:

- | | | | |
|------------------------|---|----------|-----------------------------------|
| ● 1 | - обозначение характерной точки границы устанавливаемого публичного сервитута | г. Пермь | - наименование населенного пункта |
| — | - границы земельных участков, попадающих в зону публичного сервитута | — | - ось, линии, контур объекта |
| — | - граница кадастрового квартала | | |
| 59-01-0000000-01-01-13 | - номер кадастрового квартала | | |
| :123 | - кадастровый номер земельного участка | | |
| — | - граница устанавливаемого публичного сервитута | | |

**Схема расположения границ публичного сервитута
для эксплуатации объекта электросетевого хозяйства
Электросетевой комплекс Подстанция 110/6 кВ «Строительная» (ВЛ 6 кВ Фидер 13, КТП 4405, КТП 4412, КТП 4459,
КТП 4423, КТП 4403, КТП 4400, КТП 4508)
(наименование объекта)**



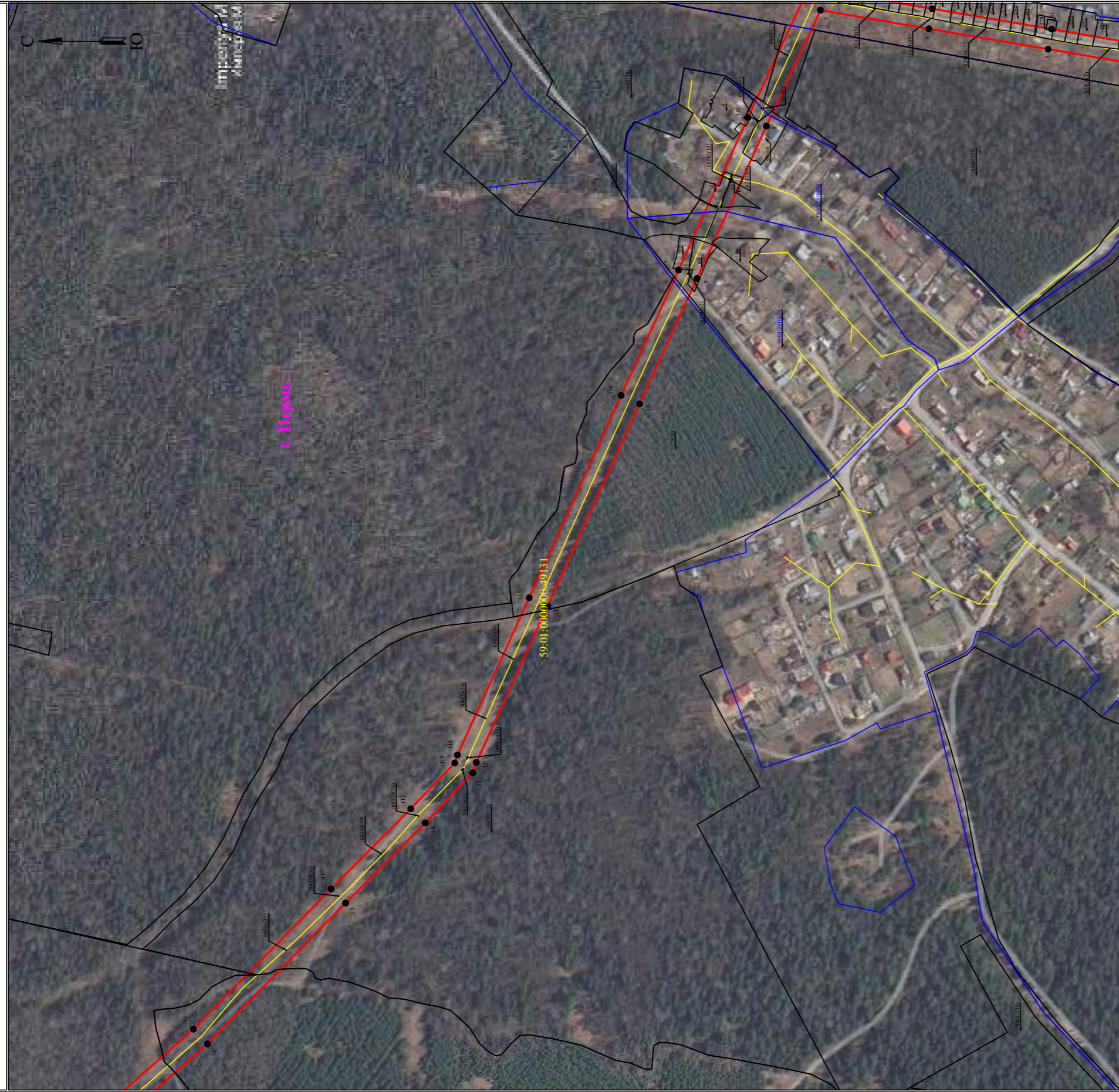
Лист 3 из 7

Масштаб 1:4000

Используемые условные знаки и обозначения:

- | | | | |
|---------------|---|----------|-----------------------------------|
| ● 1 | - обозначение характерной точки границы устанавливаемого публичного сервитута | г. Пермь | - наименование населенного пункта |
| — | - границы земельных участков, попадающих в зону публичного сервитута | — | - ось линии, контур объекта |
| — | - граница кадастрового квартала | | |
| 59:01:0000000 | - номер кадастрового квартала | | |
| :123 | - кадастровый номер земельного участка | | |
| — | - граница устанавливаемого публичного сервитута | | |

Схема расположения границ публичного сервитута
 для эксплуатации объекта электросетевого хозяйства
 «Электросетевой комплекс Подстанция 110/6 кВ «Строительная» (ВЛ 6 кВ Фидер 13, КТП 4405, КТП 4412, КТП 4459,
 КТП 4423, КТП 4403, КТП 4400, КТП 4508)
 (наименование объекта)



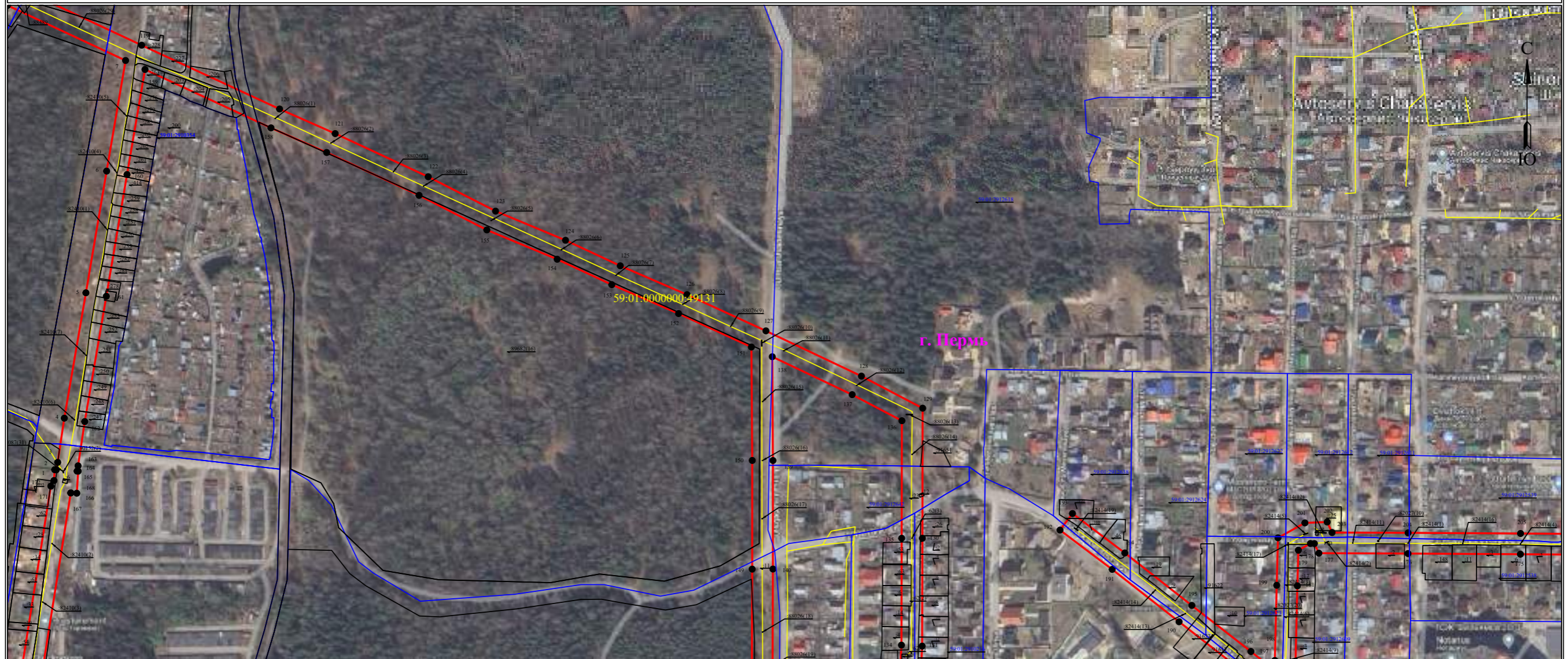
Масштаб 1:4000

Лист 4 из 7

Используемые условные знаки и обозначения:

- 1 - обозначение характерной точки границы устанавливаемого публичного сервитута
- - границы земельных участков, попадающих в зону публичного сервитута
- - граница кадастрового квартала
- 59:01:0000000 - номер кадастрового квартала
- :123 - кадастровый номер земельного участка
- - граница устанавливаемого публичного сервитута
- г. Пермь - наименование населенного пункта
- - ось линии, контур объекта









**Схема расположения границ публичного сервитута
для эксплуатации объекта электросетевого хозяйства
Электросетевой комплекс Подстанция 110/6 кВ «Строительная» (ВЛ 6 кВ Фидер 13, КТП 4405, КТП 4412, КТП 4459,
КТП 4423, КТП 4403, КТП 4400, КТП 4508)
(наименование объекта)**



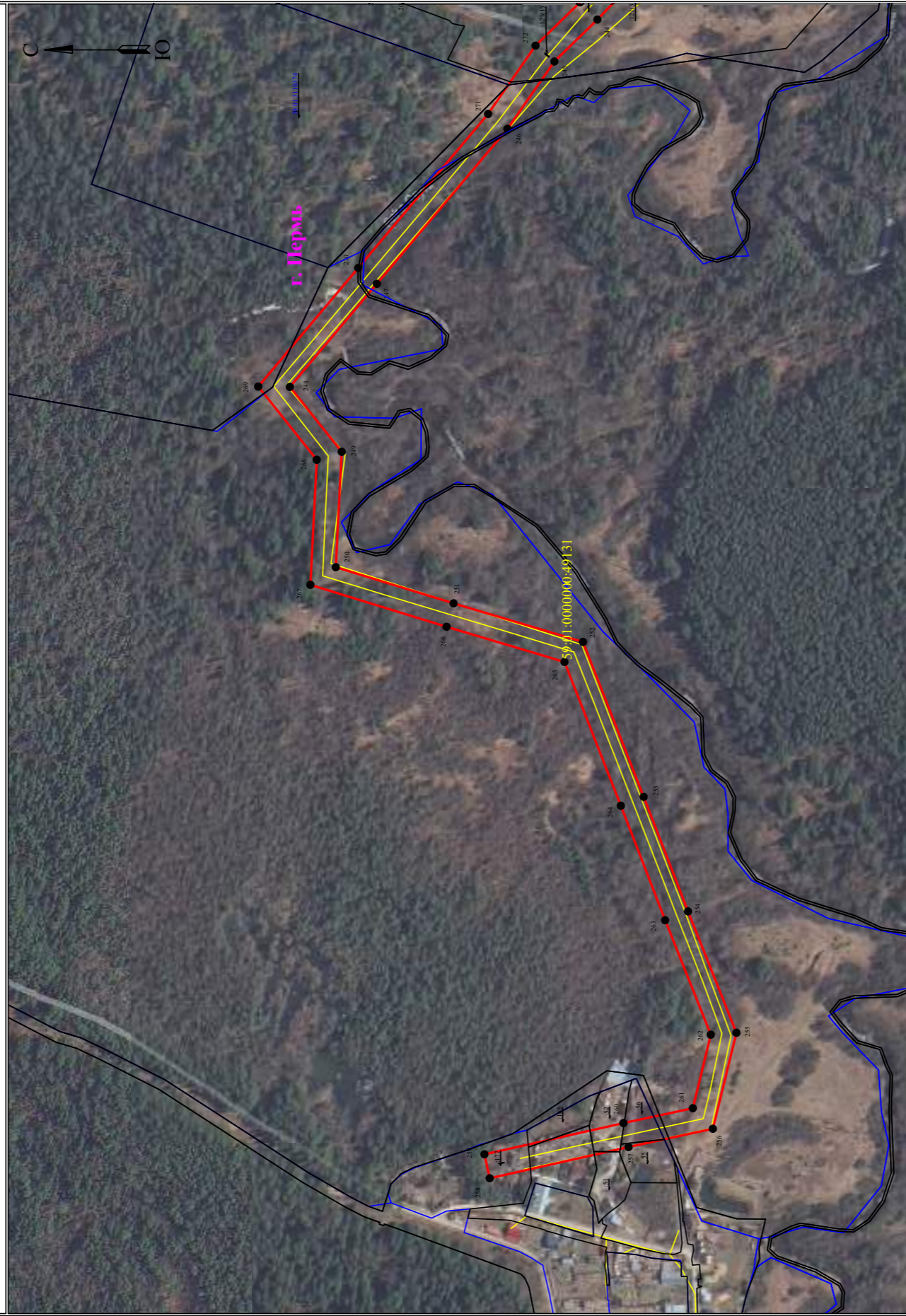
Масштаб 1:4000

Лист 5 из 7

Используемые условные знаки и обозначения:

- | | | | |
|---|---|--|-----------------------------------|
|  1 | - обозначение характерной точки границы устанавливаемого публичного сервитута |  г. Пермь | - наименование населенного пункта |
|  | - границы земельных участков, попадающих в зону публичного сервитута |  | - ось линии, контур объекта |
|  | - граница кадастрового квартала | | |
|  59:01:0000000 | - номер кадастрового квартала | | |
|  :123 | - кадастровый номер земельного участка | | |
|  | - граница устанавливаемого публичного сервитута | | |

**Схема расположения границ публичного сервитута
для эксплуатации объекта электросетевого хозяйства
Электросетевой комплексе Подстанция 110/6 кВ «Строительная» (ВЛ 6 кВ Фидер 13, КТП 4405, КТП 4412, КТП 4459,
КТП 4423, КТП 4403, КТП 4400, КТП 4508)
(наименование объекта)**



Масштаб 1:4000

Лист 6 из 7

Используемые условные знаки и обозначения:

- | | | | |
|--------------|---|----------|-----------------------------------|
| ● 1 | - обозначение характерной точки границы устанавливаемого публичного сервитута | г. Пермь | - наименование населенного пункта |
| — | - границы земельных участков, попадающих в зону публичного сервитута | — | - ось линии, контур объекта |
| — | - граница кадастрового квартала | | |
| 5901:0000000 | - номер кадастрового квартала | | |
| :123 | - кадастровый номер земельного участка | | |
| — | - граница устанавливаемого публичного сервитута | | |

**Схема расположения границ публичного сервитута
для эксплуатации объекта электросетевого хозяйства
Электросетевой комплекс Подстанция 110/6 кВ «Строительная» (ВЛ 6 кВ Фидер 13, КТП 4405, КТП 4412, КТП 4459,
КТП 4423, КТП 4403, КТП 4400, КТП 4508)
(наименование объекта)**



Масштаб 1:4000

Лист 7 из 7

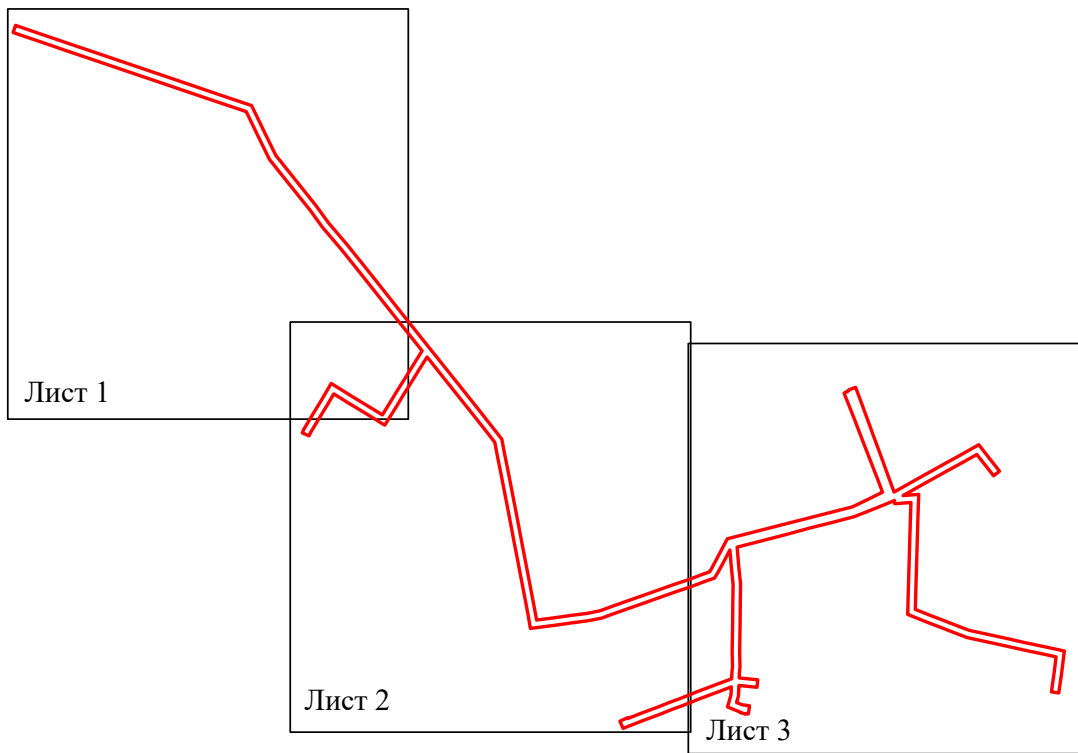
Используемые условные знаки и обозначения:

- 1 - обозначение характерной точки границы устанавливаемого публичного сервитута
- - границы земельных участков, попадающих в зону публичного сервитута
- - граница кластерного квартала
- 59:01:0000000 - номер кластерного квартала
- :123 - кадастровый номер земельного участка
- - граница устанавливаемого публичного сервитута
- к. Перим. - наименование населенного пункта
- - ось-линии, контур объекта


**Схема расположения границ публичного сервитута
для эксплуатации объекта электросетевого хозяйства
«Электросетевой комплекс Подстанция 110/35/6кВ «Балмошная» (ВЛ 6 кВ ф. ВЧ, КТП 2241, КТП 2199,
КТП 2313)»**

(наименование объекта)

Обзорная схема границ объекта



Условные обозначения:

 - граница устанавливаемого публичного сервитута

**Схема расположения границ публичного сервитута
для эксплуатации объекта электросетевого хозяйства
«Электросетевой комплекс Подстанции 110/35/6кВ «Балмошная» (ВЛ 6 кВ ф. ВЧ, КТП 2241, КТП 2199, КТП 2313)»
(наименование объекта)**



Масштаб 1:4000

Лист 1 из 3

Используемые условные знаки и обозначения:

- 1 - обозначение характерной точки границы устанавливаемого публичного сервитута
- - границы земельных участков, попадающих в зону публичного сервитута
- - граница кадастрового квартала
- 59:01:20:010331 - номер кадастрового квартала
- :123 - кадастровый номер земельного участка
- с. Балмош. - наименование населенного пункта
- - ось линии, контур объекта
- - граница устанавливаемого публичного сервитута

**Схема расположения границ публичного сервитута
для эксплуатации объекта электросетевого хозяйства
«Электросетевой комплекс Подстанция 110/35/6кВ «Балмошная» (ВЛ 6 кВ ф. ВЧ, КТП 2241, КТП 2199, КТП 2313)»
(наименование объекта)**



Масштаб 1:4000

Лист 2 из 3

Используемые условные знаки и обозначения:

- | | | | |
|----------------|---|----------------|---|
| ● 1 | - обозначение характерной точки границы устанавливаемого публичного сервитута | с. Шереметьево | - наименование населенного пункта |
| — | - границы земельных участков, попадающих в зону публичного сервитута | — | - ось линии, контур объекта |
| — | - граница кадастрового квартала | — | - граница устанавливаемого публичного сервитута |
| 59:01:201:0331 | - номер кадастрового квартала | | |
| :123 | - кадастровый номер земельного участка | | |

**Схема расположения границ публичного сервитута
для эксплуатации объекта электросетевого хозяйства
«Электросетевой комплекс Подстанции 110/35/6кВ «Балмошная» (ВЛ 6 кВ ф. ВЧ, КТП 2241, КТП 2199, КТП 2313)»
(наименование объекта)**



Масштаб 1:4000

Лист 3 из 3

Используемые условные знаки и обозначения:

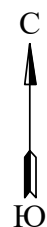
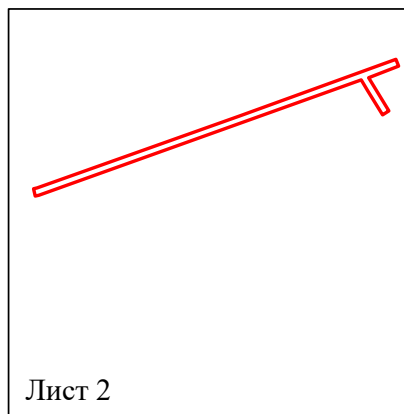
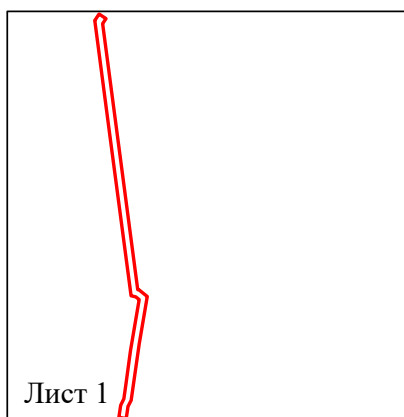
- 1 - обозначение характерной точки границы устанавливаемого публичного сервитута
- - границы земельных участков, попадающих в зону публичного сервитута
- - граница кадастрового квартала
- 59-01.2010331 - номер кадастрового квартала
- :123 - кадастровый номер земельного участка
- г. Пермь - наименование населенного пункта
- - ось линии, контур объекта
- - граница устанавливаемого публичного сервитута

**Схема расположения границ публичного сервитута
для размещения объекта электросетевого хозяйства**


**«Электросетевой комплекс Подстанция 110/35/6кВ «Балмошная» (ВЛ 6 кВ Транзит
37, КТП 2236, КТП 2314)»**

(наименование объекта)

Обзорная схема границ объекта



Условные обозначения:

 - граница устанавливаемого публичного сервитута

**Схема расположения границ публичного сервитута
для размещения объекта электросетевого хозяйства
«Электросетевой комплекс Подстанция 110/35/6кВ «Балмошная» (ВЛ 6 кВ Транзит
37, КТП 2236, КТП 2314)»
(наименование объекта)**



Лист 1 из 3

Масштаб 1:4000

Используемые условные знаки и обозначения:

- 1 - обозначение характерной точки границы устанавливаемого публичного сервитута
- - границы земельных участков, попадающих в зону публичного сервитута
- - граница кадастрового квартала
- 99:01:20:0331 - номер кадастрового квартала
- :123 - кадастровый номер земельного участка
- г. Пермь - наименование населенного пункта
- - ось линии, контур объекта
- - граница устанавливаемого публичного сервитута

**Схема расположения границ публичного сервитута
для размещения объекта электросетевого хозяйства
«Электросетевой комплекс Подстанция 110/35/6кВ «Балмошная» (В.Л 6 кв Транзит
37, КТП 2236, КТП 2314)»
(наименование объекта)**



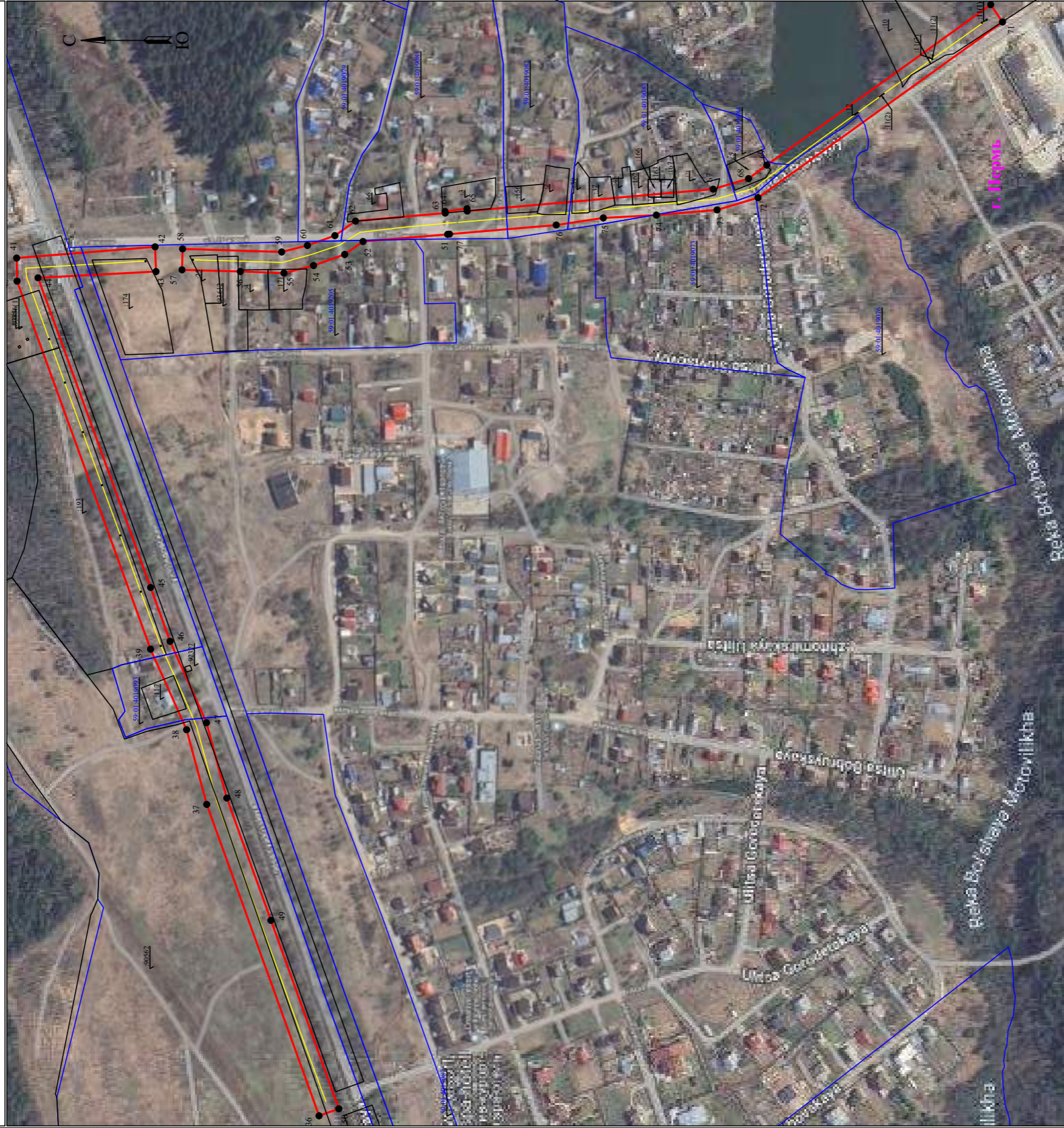
Масштаб 1:4000

Лист 2 из 3

Используемые условные знаки и обозначения:

- | | | | |
|---------------|---|-----------|---|
| ● 1 | - обозначение характерной точки границы устанавливаемого публичного сервитута | г. Пермяк | - наименование населенного пункта |
| — | - границы земельных участков, попадающих в зону публичного сервитута | — | - ось линии, контур объекта |
| — | - граница кадастрового квартала | — | - граница устанавливаемого публичного сервитута |
| 99:01:2010331 | - номер кадастрового квартала | | |
| :123 | - кадастровый номер земельного участка | | |

**Схема расположения границ публичного сервитута
для размещения объекта электросетевого хозяйства
«Электросетевой комплекс Подстанция 110/35/6кВ «Балмошная» (ВЛ 6 кВ Гранзит
37, КТП 2236, КТП 2314)»
(наименование объекта)**



Масштаб 1:4000

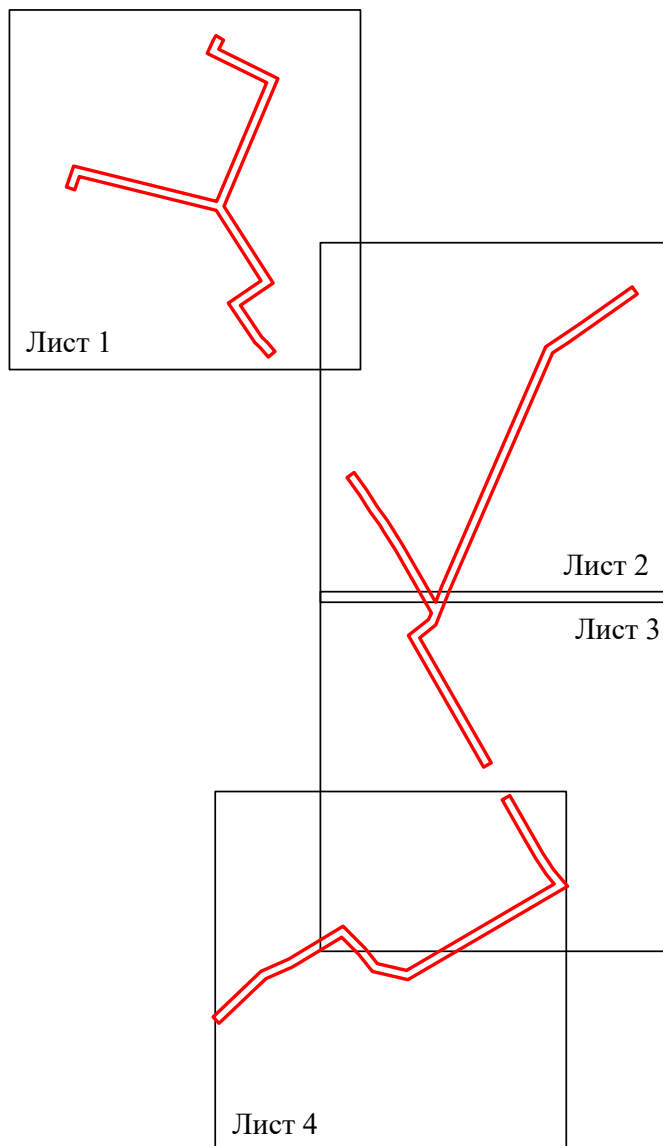
Лист 3 из 3

Используемые условные знаки и обозначения:


● 1	- обозначение характерной точки границы устанавливаемого публичного сервитута	г. Перевал	- наименование населенного пункта
—	- границы земельных участков, попадающих в зону публичного сервитута	—	- ось линии, контур объекта
—	- граница кадастрового квартала	—	- граница устанавливаемого публичного сервитута
59:01:20:0331	- номер кадастрового квартала		
:123	- кадастровый номер земельного участка		

**Схема расположения границ публичного сервитута
для размещения объекта электросетевого хозяйства
«Электросетевой комплекс Подстанция 110/6 кВ «Старехи» (ВЛ 6 кВ Транзит №36)»
(наименование объекта)**

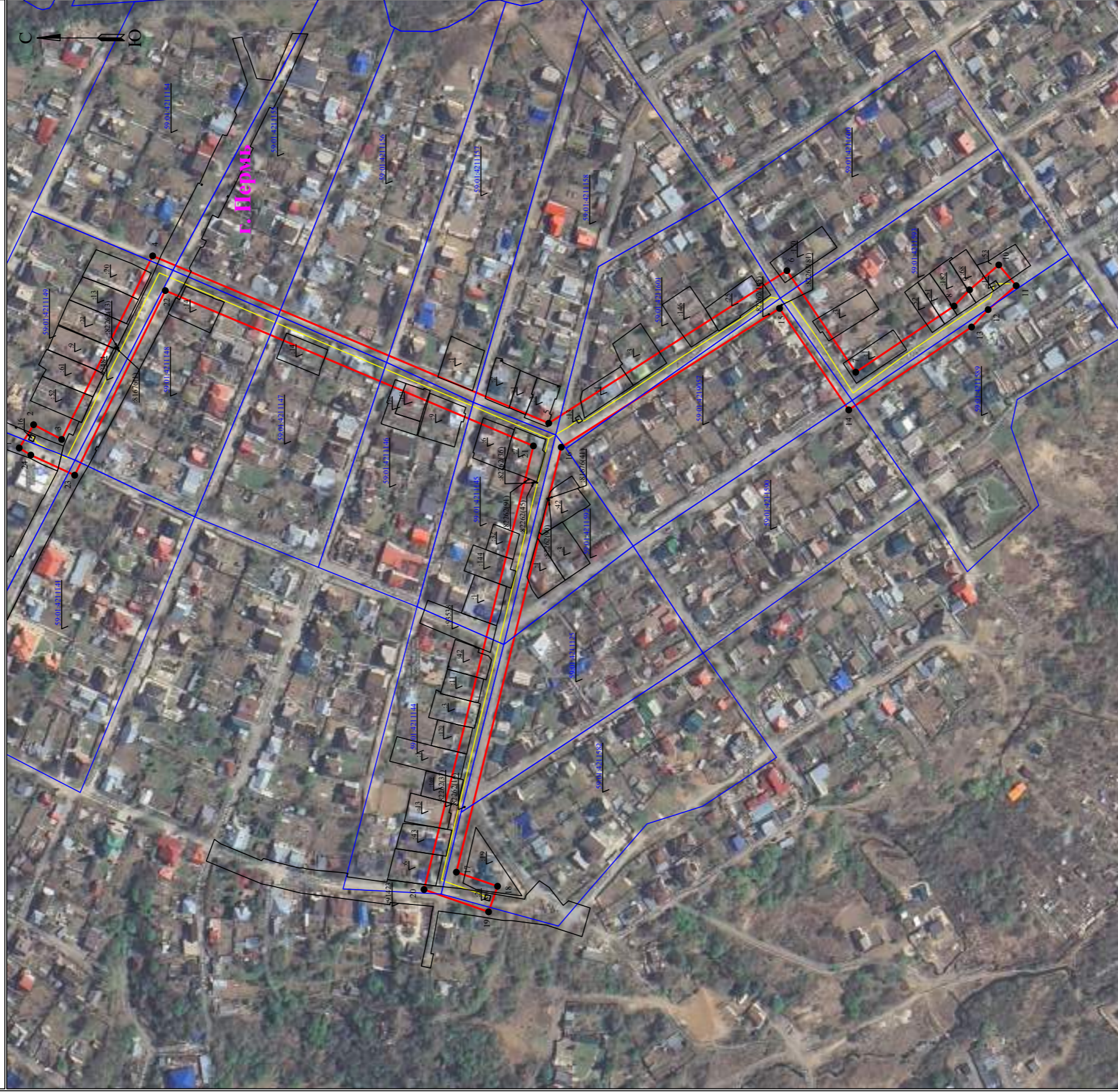
Обзорная схема границ объекта



Условные обозначения:

 - граница устанавливаемого публичного сервитута

**Схема размещения границ публичного сервитута
для размещения объекта электросетевого хозяйства
«Электросетевой комплекс Подстанция 110/6 кВ «Старехи» (ВЛ 6 кВ Гранзит №36)»
(наименование объекта)**



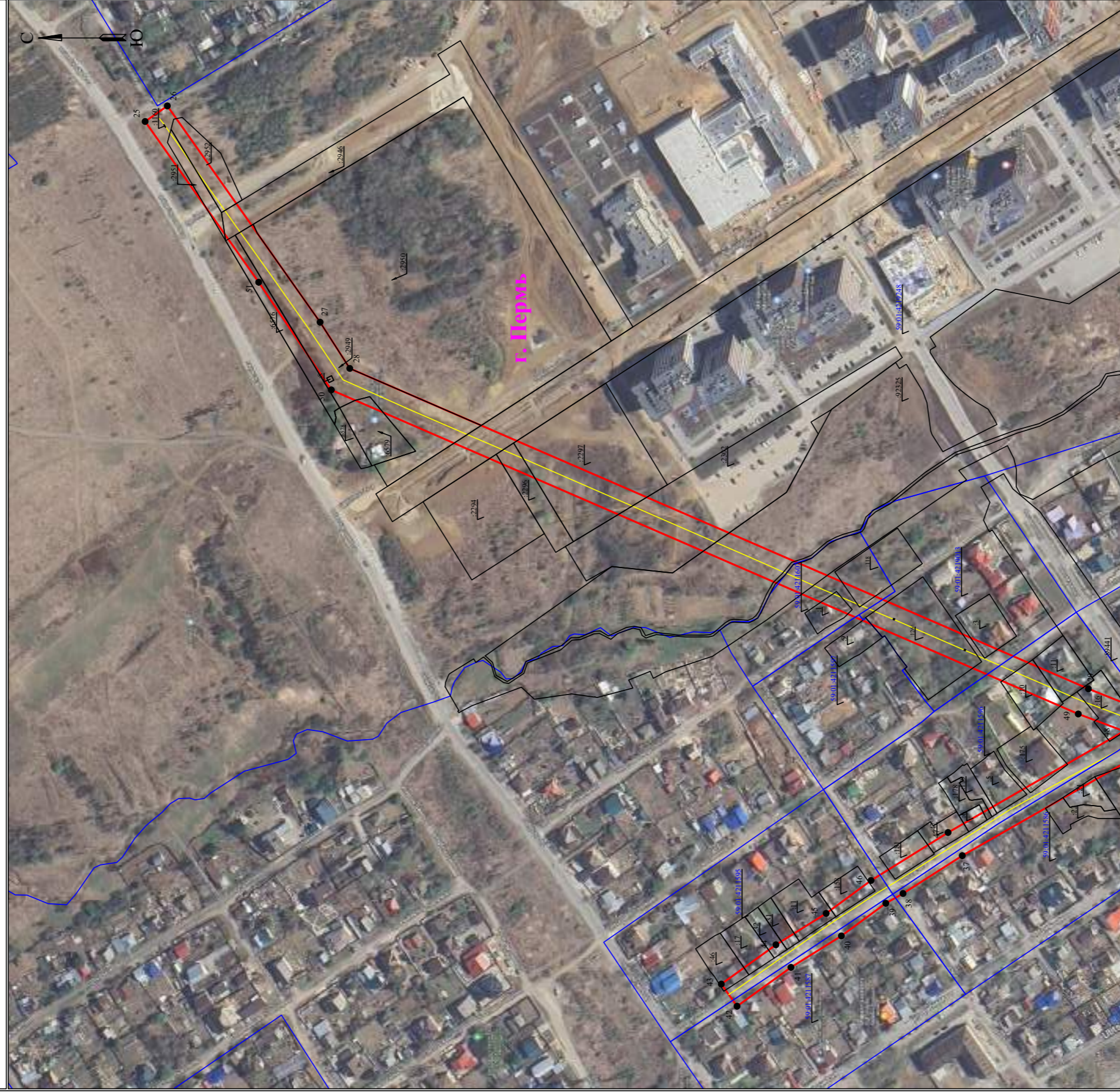
Используемые условные знаки и обозначения:

- 1 - обозначение характерной точки границы устанавливаемого публичного сервитута
- - границы земельных участков, попадающих в зону публичного сервитута
- - граница кадастрового квартала
- 59:01:2010331 - номер кадастрового квартала
- :123 - кадастровый номер земельного участка
- к. В. Серв. - наименование населенного пункта
- - ось, линия, контур объекта
- - граница устанавливаемого публичного сервитута

Масштаб 1:3000

Лист 1 из 4

**Схема расположения границ публичного сервитута
для размещения объекта электросетевого хозяйства
«Электросетевой комплекс Подстанция 110/6 кВ «Старехи» (ВЛ 6 кВ Гранзит №36)»
(наименование объекта)**

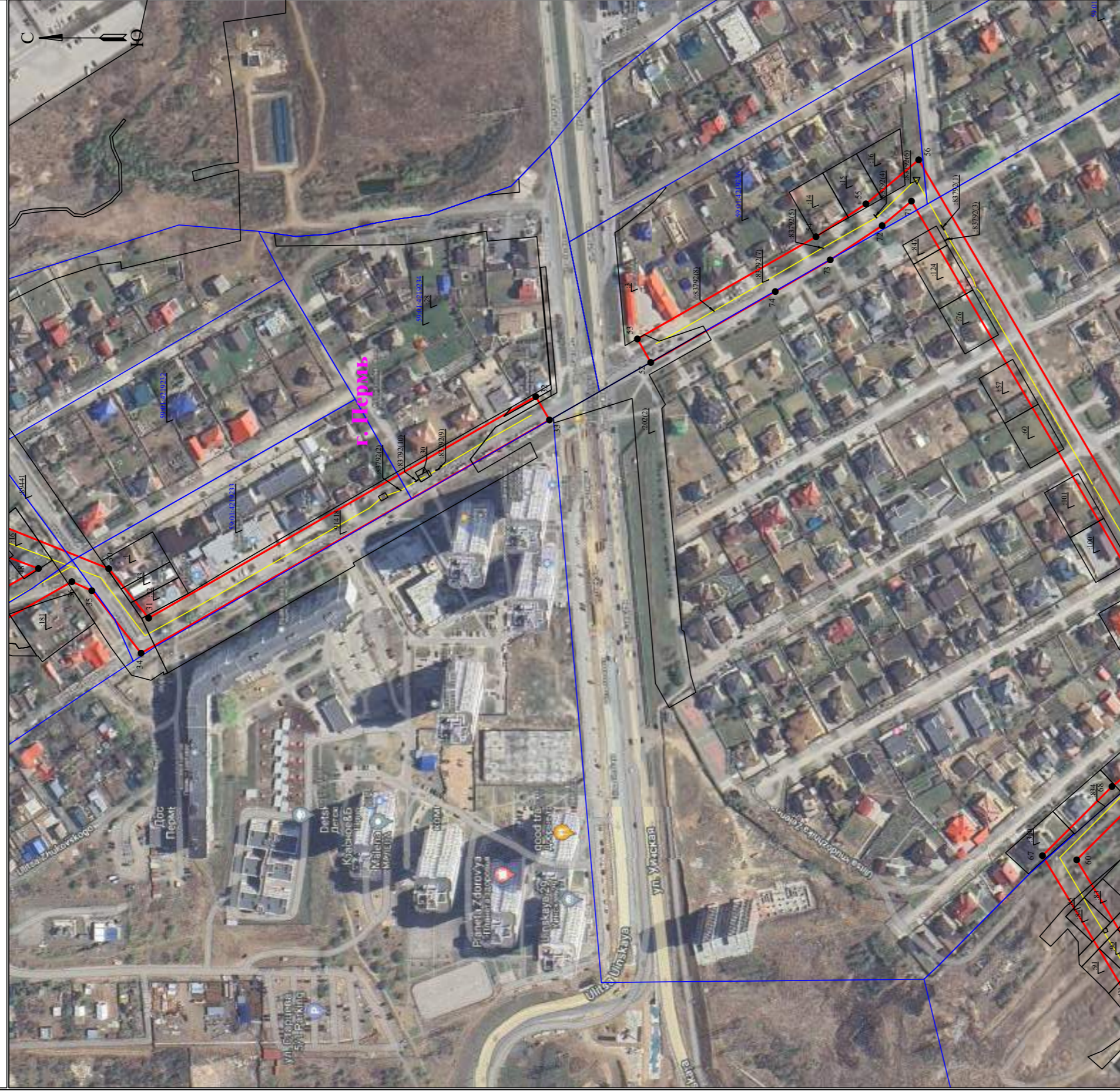


Масштаб 1:3000
Лист 2 из 4

Используемые условные знаки и обозначения:

- | | | | |
|----------------|---|----------|---|
| ● 1 | - обозначение кадастровой точки границы устанавливаемого публичного сервитута | г. Пермь | - наименование населенного пункта |
| — | - границы земельных участков, попадающих в зону публичного сервитута | — | - ось линии, контур объекта |
| — | - границы кадастрового квартала | — | - граница устанавливаемого публичного сервитута |
| 59:01:02010331 | - номер кадастрового квартала | | |
| :123 | - кадастровый номер земельного участка | | |

**Схема расположения границ публичного сервитута
для размещения объекта электросетевого хозяйства
«Электросетевой комплекс Подстанция 110/6 кВ «Старехи» (ВЛ 6 кВ Транзит №36)»
(наименование объекта)**



Масштаб 1:3000
Лист 3 из 4

Используемые условные знаки и обозначения:

- 1 - обозначение характерной точки границы устанавливаемого публичного сервитута
- - границы земельных участков, попадающих в зону публичного сервитута
- - граница кадастрового квартала
- 59:01:20:00331 - номер кадастрового квартала
- :123 - кадастровый номер земельного участка
- г. Перехи - наименование населенного пункта
- - ось линии, контур объекта
- - граница устанавливаемого публичного сервитута

**Схема расположения границ публичного сервитута
для размещения объекта электросетевого хозяйства
«Электросетевой комплексе Подстанция 110/6 кВ «Старехи» (ВЛ 6 кВ Транзит №36)»
(наименование объекта)**



Масштаб 1:3000

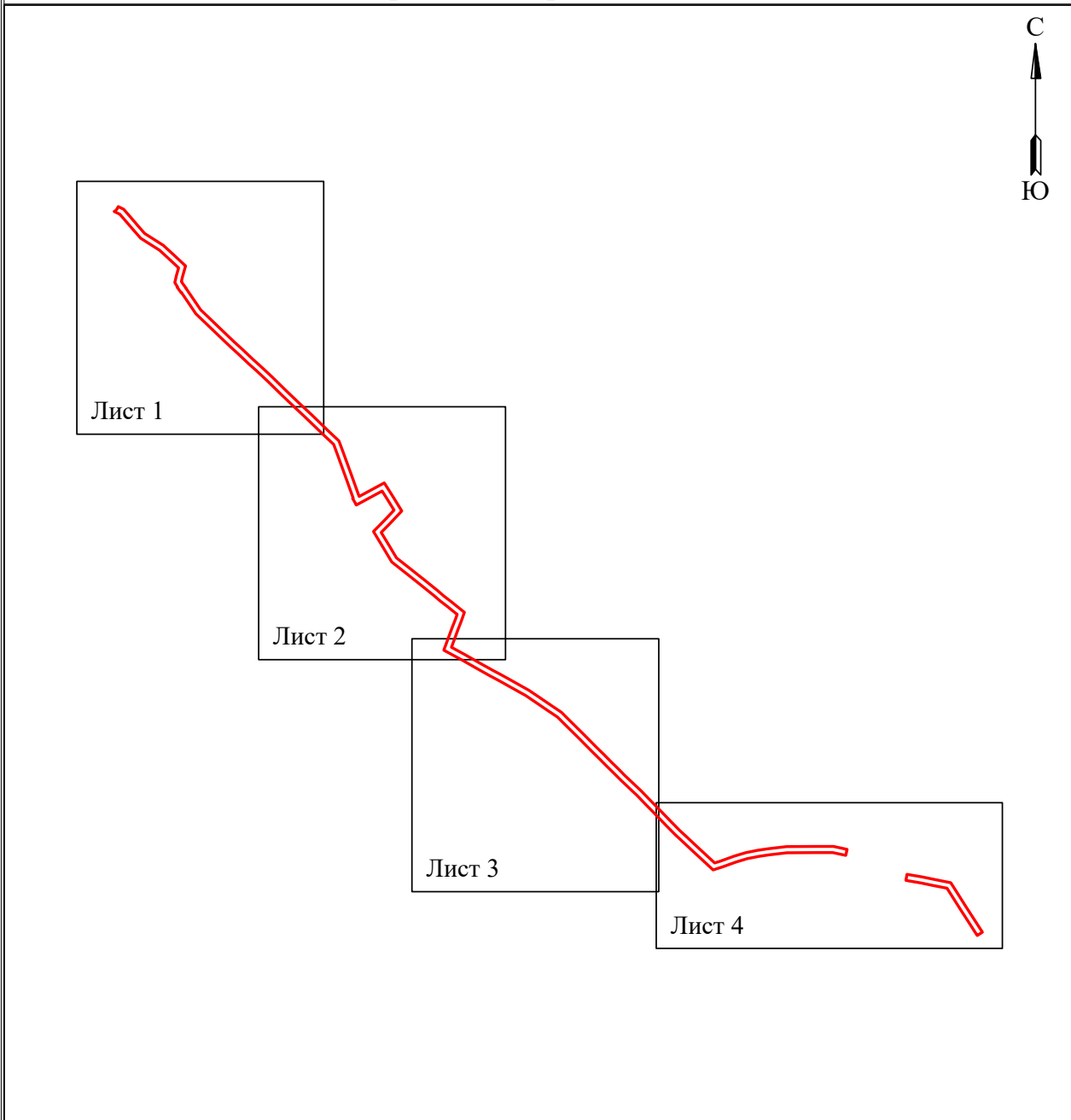
Лист 4 из 4

Используемые условные знаки и обозначения:


- | | | | |
|----------------|---|----------|---|
| ● 1 | - обозначение характерной точки границы устанавливаемого публичного сервитута | с. Пермь | - наименование населенного пункта |
| — | - границы земельных участков, попадающих в зону публичного сервитута | — | - ось линии, контур объекта |
| — | - граница кадастрового квартала | — | - граница устанавливаемого публичного сервитута |
| 59-01.20100331 | - номер кадастрового квартала | | |
| :123 | - кадастровый номер земельного участка | | |

**Схема расположения границ публичного сервитута
для эксплуатации объекта электросетевого хозяйства
Электросетевой комплекс «Подстанция 35/6кВ «Судозаводская»
(ВЛ 6 кВ Фидер Ласьва, КТП-1543, КТП-1520, КТП-1550, КТП-1213)
(наименование объекта)**

Обзорная схема границ объекта



Условные обозначения:

 - граница устанавливаемой
зоны публичного сервитута

**Схема расположения границ публичного сервитута
для эксплуатации объекта электросетевого хозяйства
Электросетевого комплекса «Подстанция 35/6кВ «Судозаводская»
(ВЛ 6 кВ Фидер Ласьва, КТП-1543, КТП-1520, КТП-1550, КТП-1213)
(наименование объекта)**



Используемые условные знаки и обозначения:

- | | | | |
|---------------|---|----------|-----------------------------------|
| • 1 | - обозначение характерной точки границы устанавливаемого публичного сервитута | г. Пермь | - наименование населенного пункта |
| — | - границы земельных участков, попадающих в зону публичного сервитута | — | - ось линии, контур объекта |
| — | - граница кадастрового квартала | | |
| 59:01:0000000 | - номер кадастрового квартала | | |
| :123 | - кадастровый номер земельного участка | | |
| — | - граница устанавливаемого публичного сервитута | | |

Масштаб 1:3000

Лист 1 из 4

**Схема расположения границ публичного сервитута
для эксплуатации объекта электросетевого хозяйства
Электросетевой комплекс «Подстанция 35/6кВ «Судозаводская»
(ВЛ 6 кВ Фидер Ласьва, КТП-1543, КТП-1520, КТП-1550, КТП-1213)
(наименование объекта)**



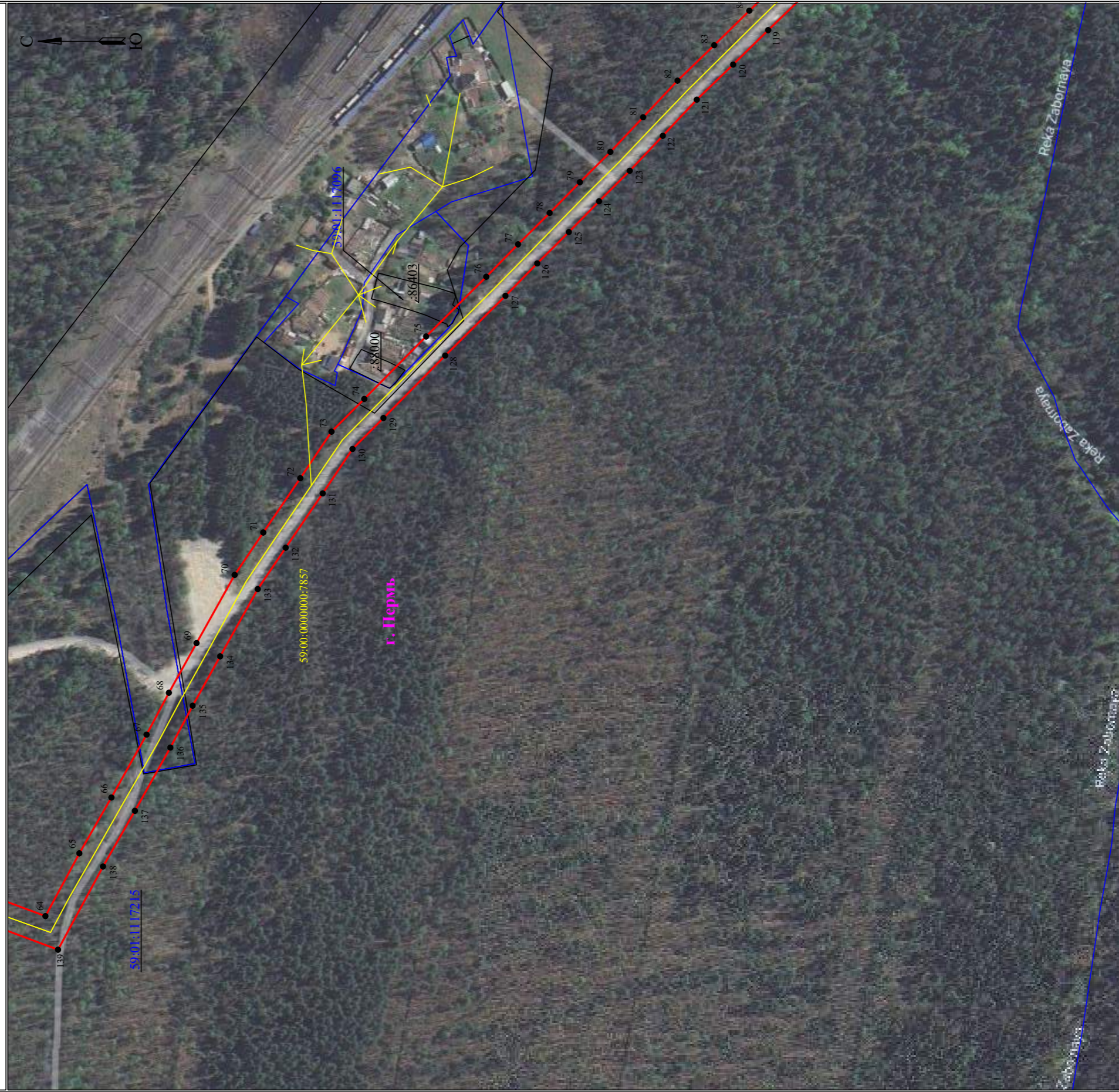
Используемые условные знаки и обозначения:

- 1 - обозначение характерной точки границы устанавливаемого публичного сервитута
- - границы земельных участков, попадающих в зону публичного сервитута
- - граница кадастрового квартала
- 59:01:0000000 - номер кадастрового квартала
- :123 - кадастровый номер земельного участка
- - граница устанавливаемого публичного сервитута
- г. Пермь - наименование населенного пункта
- - ось линии, контур объекта

Масштаб 1:3000

Лист 2 из 4

**Схема расположения границ публичного сервитута
для эксплуатации объекта электросетевого хозяйства
Электросетевой комплекс «Подстанция 35/6кВ «Судозаводская»
(ВЛ 6 кВ Фидер Ласьва, КТП-1543, КТП-1520, КТП-1550, КТП-1213)
(наименование объекта)**



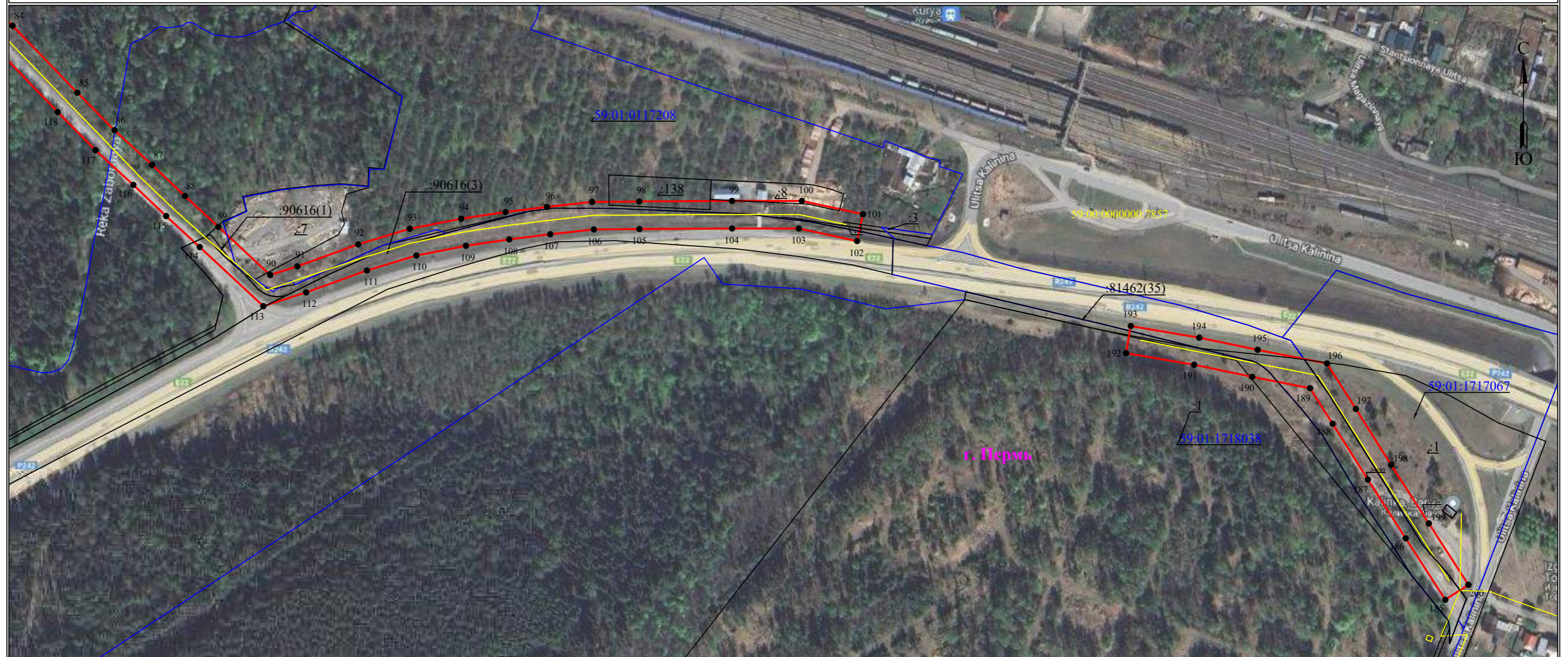
Используемые условные знаки и обозначения:

- | | | | |
|--------------|---|----------|-----------------------------------|
| ● 1 | - обозначение кадастровой точки границы устанавливаемого публичного сервитута | г. Первь | - наименование населенного пункта |
| — | - границы земельных участков, попадающих в зону публичного сервитута | — | - ось линии, контур объекта |
| — | - граница кадастрового квартала | | |
| 59:01:000000 | - номер кадастрового квартала | | |
| :123 | - кадастровый номер земельного участка | | |
| — | - граница устанавливаемого публичного сервитута | | |

Масштаб 1:3000

Лист 3 из 4

**Схема расположения границ публичного сервитута
для эксплуатации объекта электросетевого хозяйства
Электросетевой комплекс «Подстанция 35/6кВ «Судозаводская»
(ВЛ 6 кВ Фидер Ласьва, КТП-1543, КТП-1520, КТП-1550, КТП-1213)
(наименование объекта)**



Масштаб 1:3000

Лист 4 из 4

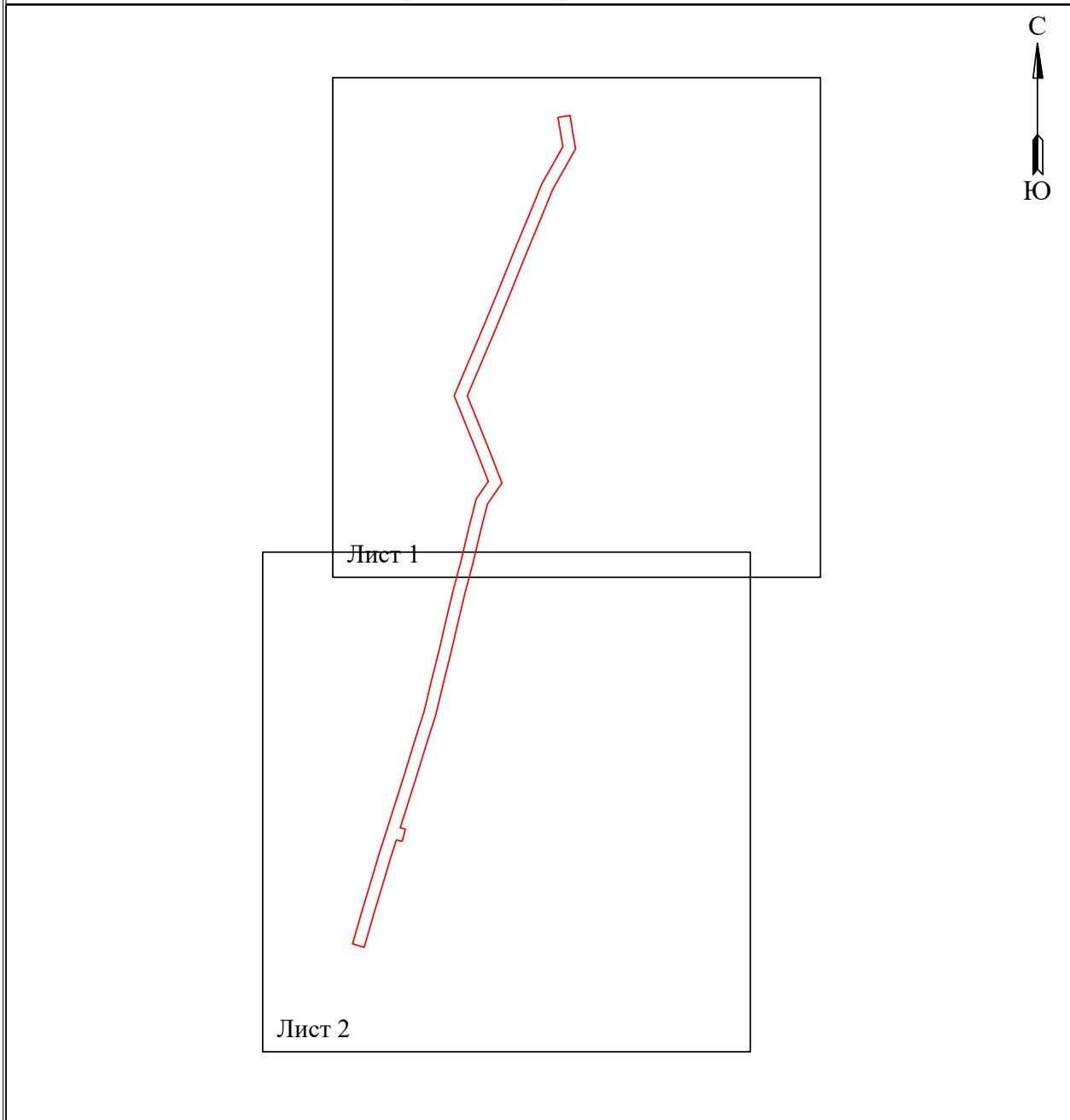
Используемые условные знаки и обозначения:

- | | | | |
|---------------|---|----------|-----------------------------------|
| 1 | - обозначение характерной точки границы устанавливаемого публичного сервитута | г. Пермь | - наименование населенного пункта |
| | - границы земельных участков, попадающих в зону публичного сервитута | | - ось линии, контур объекта |
| | - граница кадастрового квартала | | |
| 59:01:0000000 | - номер кадастрового квартала | | |
| :123 | - кадастровый номер земельного участка | | |
| | - граница устанавливаемого публичного сервитута | | |

**Схема расположения границ публичного сервитута
для эксплуатации объекта электросетевого хозяйства**

Электросетевой комплекс Подстанция 110/6 кВ «Северная» (ВЛ 6 кВ ф. ПДК от ПС «Северная», КТП 4336)
(наименование объекта)

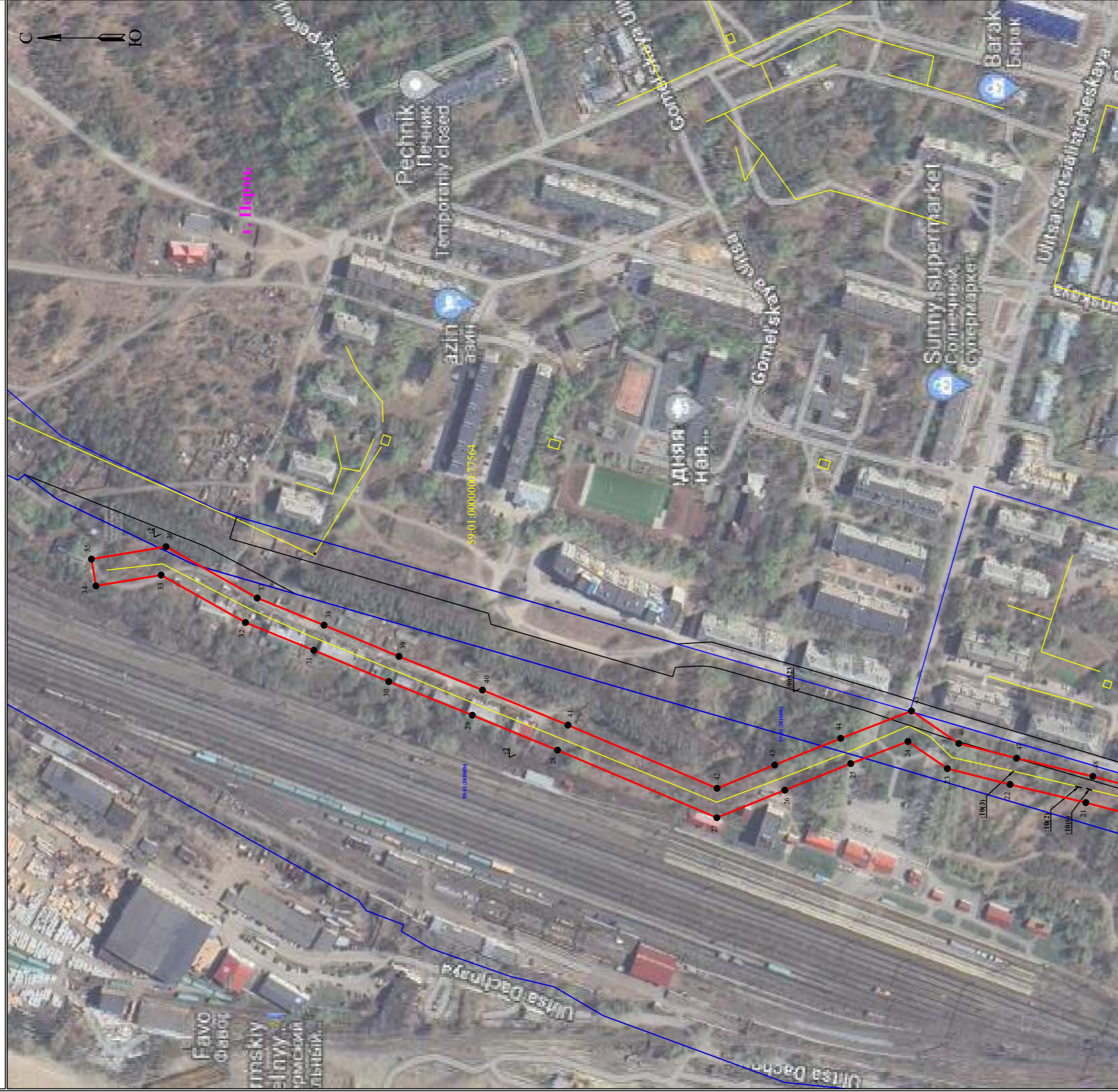
Обзорная схема границ объекта



Условные обозначения:

 - граница устанавливаемого публичного сервитута

**Схема расположения границ публичного сервитута
для эксплуатации объекта электросетевого хозяйства
Электросетевой комплекс Подстанция 110/6 кВ «Северная» (ВЛ 6 кВ ф. ПДК от ПС «Северная», КТП 4336)
(наименование объекта)**



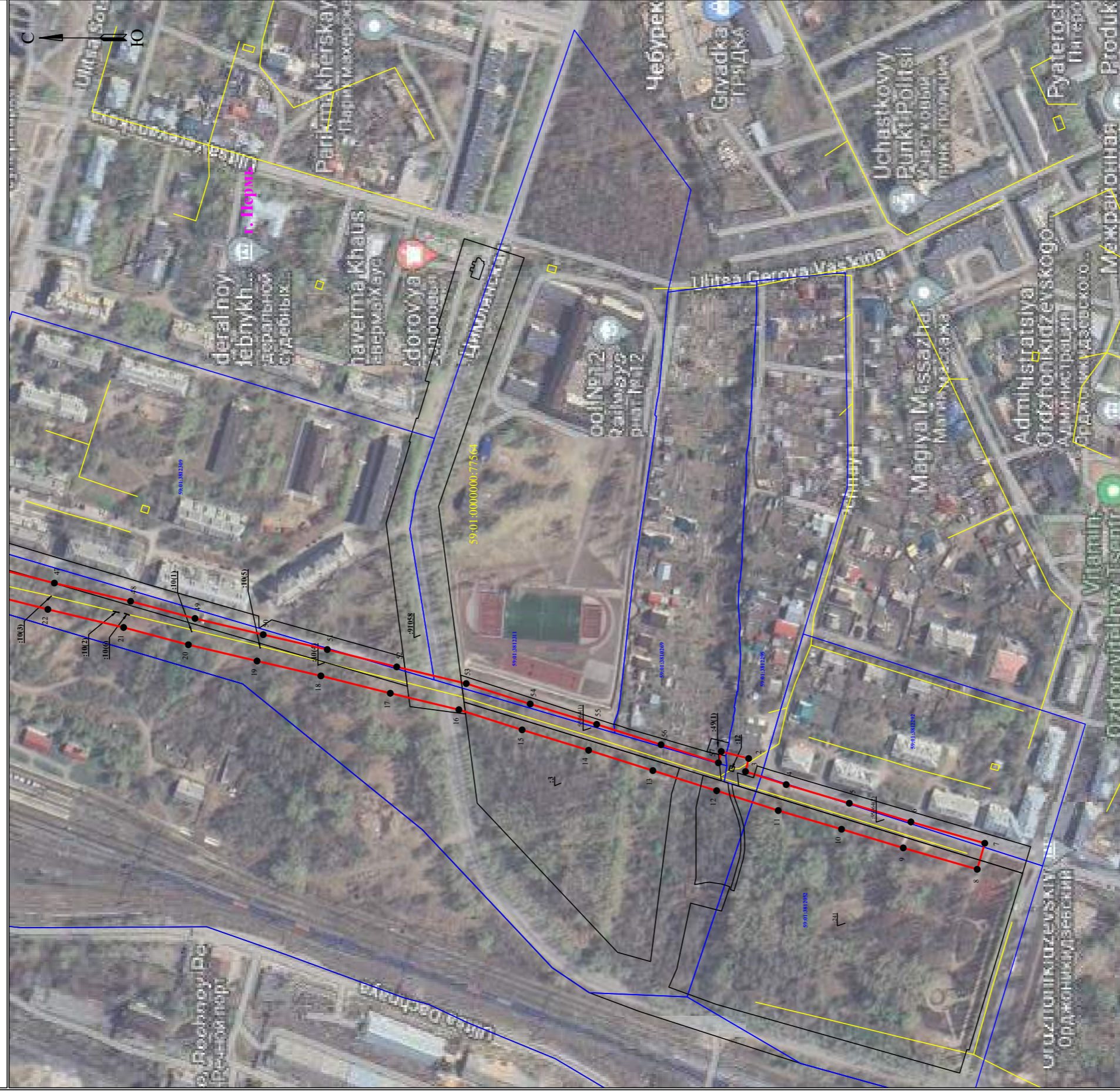
Используемые условные знаки и обозначения:

Масштаб 1:3000

Лист 1 из 2

- | | | | |
|---------------|---|---------|-----------------------------------|
| ● 1 | - обозначения характерной точки границы устанавливаемого публичного сервитута | g. Park | - наименование населенного пункта |
| — | - границы земельных участков, находящихся в зоне публичного сервитута | — | - ось линии, контур объекта |
| — | - граница кадастрового квартала | | |
| 59:01:0000000 | - номер кадастрового квартала | | |
| :123 | - кадастровый номер земельного участка | | |
| — | - граница устанавливаемого публичного сервитута | | |

**Схема расположения границ публичного сервитута
для эксплуатации объекта электросетевого хозяйства
Электросетевой комплекс Подстанция 110/6 кВ «Северная» (ВЛ 6 кВ ф. ПДК от ПС «Северная», КТП 4336)
(наименование объекта)**



Масштаб 1:3000

Лист 2 из 2

Используемые условные знаки и обозначения:




- 1 - обозначение кадастровой точки границы устанавливаемого публичного сервитута
- 1 - границы земельных участков, попадающих в зону публичного сервитута
- 1 - граница кадастрового квартала
- 59:01:0000000 - номер кадастрового квартала
- :123 - кадастровый номер земельного участка
- 1 - граница устанавливаемого публичного сервитута
- 1 - наименование населенного пункта
- 1 - ось линии, контур объекта

Схема расположения границ публичного сервитута



Масштаб 1:1000

Условные обозначения

-  - Часть границы, местоположение которой определено при выполнении кадастровых работ
-  - Характерная точка границы, сведения о которой позволяют однозначно определить ее положение на местности
-  - Обозначение новой характерной точки
-  - Кадастровый номер земельного участка
-  - Часть границы, сведения ЕГРН о которой позволяют однозначно определить ее положение на местности
-  - Граница кадастрового квартала
-  - Граница населенного пункта
-  - Граница муниципального образования
-  - Граница лесничества
-  - Линия электропередачи
- 59:01:4413843 - Номер кадастрового квартала

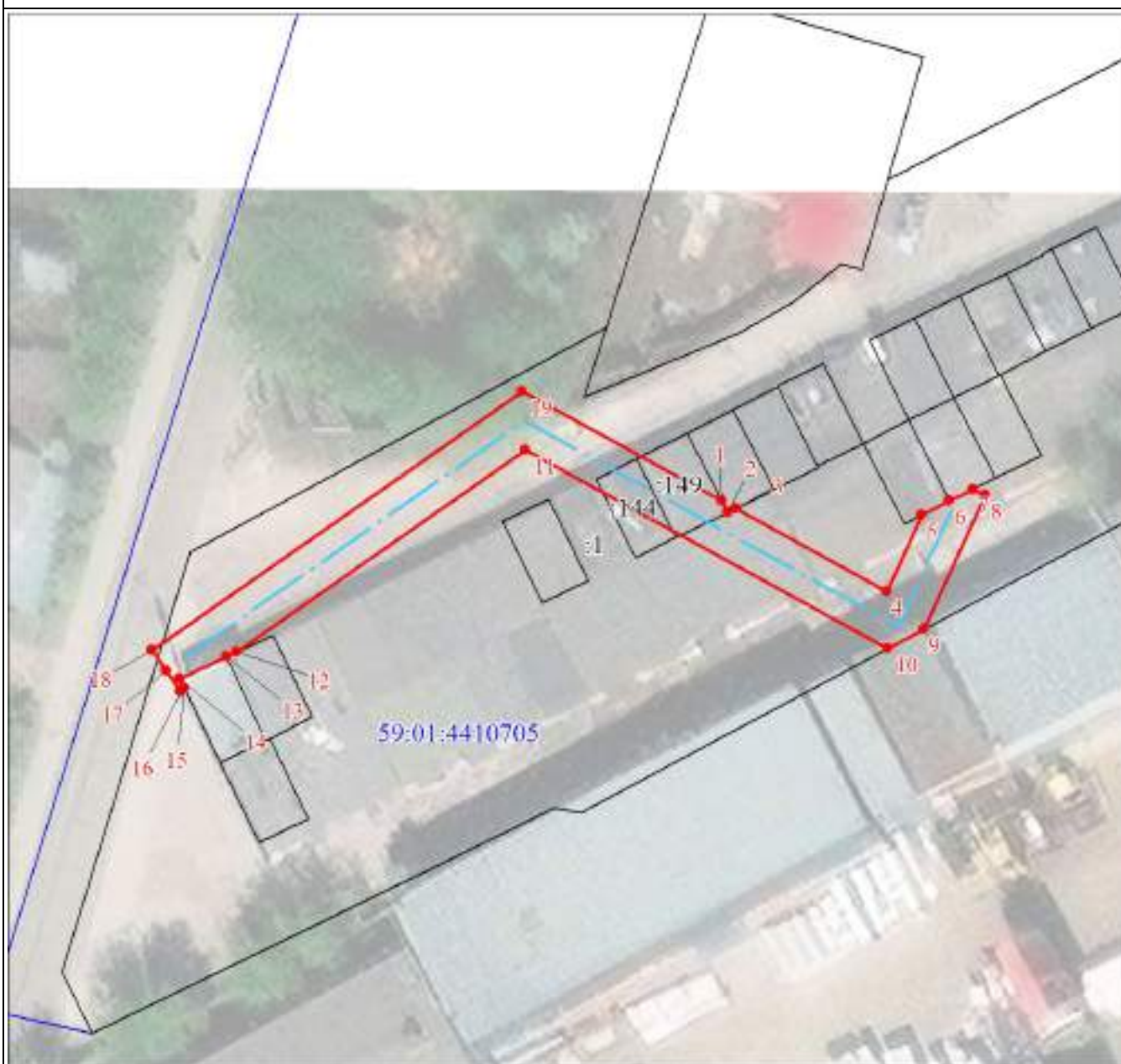
Подпись _____

Дата " ____ " _____ г.

Место для оттиска печати (при наличии) лица, составившего описание местоположения границ объекта




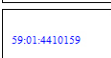


Раздел 4

План границ объекта



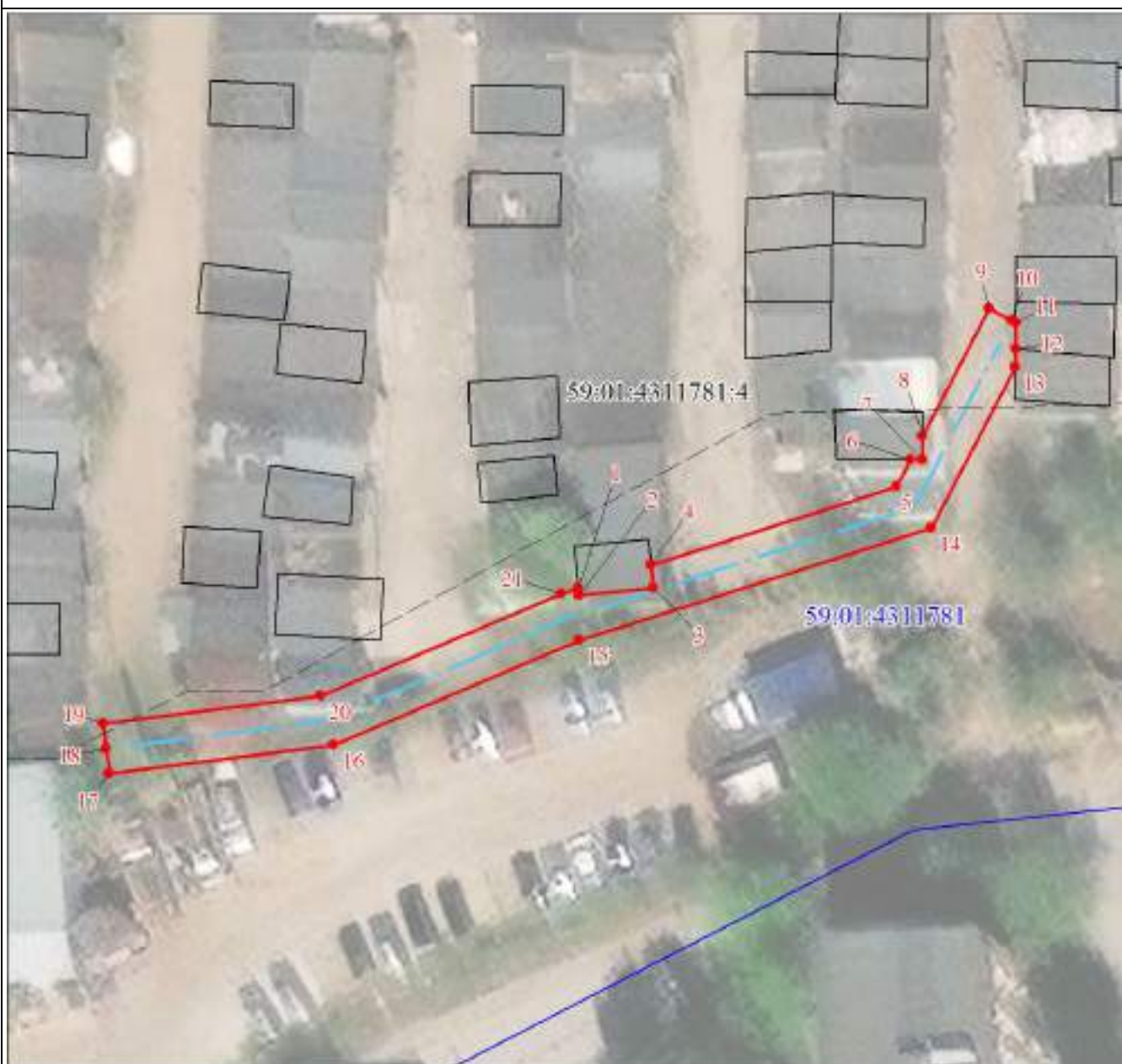
Масштаб 1:500

Используемые условные знаки и обозначения:

	Характерная точка границы объекта
	Надписи номеров характерных точек границы объекта
	Граница объекта
	Обозначение кадастрового квартала
	Надписи кадастрового номера земельного участка
	Проектное местоположение инженерного сооружения

Раздел 4

План границ объекта



Масштаб 1:500

Используемые условные знаки и обозначения:




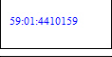


	Характерная точка границы объекта
	Надписи номеров характерных точек границы объекта
	Граница объекта
	Обозначение кадастрового квартала
	Надписи кадастрового номера земельного участка
	Проектное местоположение инженерного сооружения









Схема расположения границ публичного сервитута
для эксплуатации объекта электросетевого хозяйства

ВЛ-0,4кВ отпайка оп.4-66 Поселок от КТП-4459
(наименование объекта)



Масштаб 1:1000

Используемые условные знаки и обозначения:

- | | | | |
|---|--|---|---|
|  | - границы земельных участков, попадающих в зону публичного сервитута |  | - граница устанавливаемого публичного сервитута |
|  | - граница кадастрового квартала |  | - граница муниципального образования, населенного пункта |
|  | - кадастровый номер земельного участка |  | - наименование муниципального образования, населенного пункта |
|  | - номер кадастрового квартала |  | - Линия электропередачи |

**Схема расположения границ публичного сервитута
для эксплуатации объекта**

ВЛ-6 кВ ф. 15 ПС Закамская отпайка к КТПС-1763

(наименование объекта)

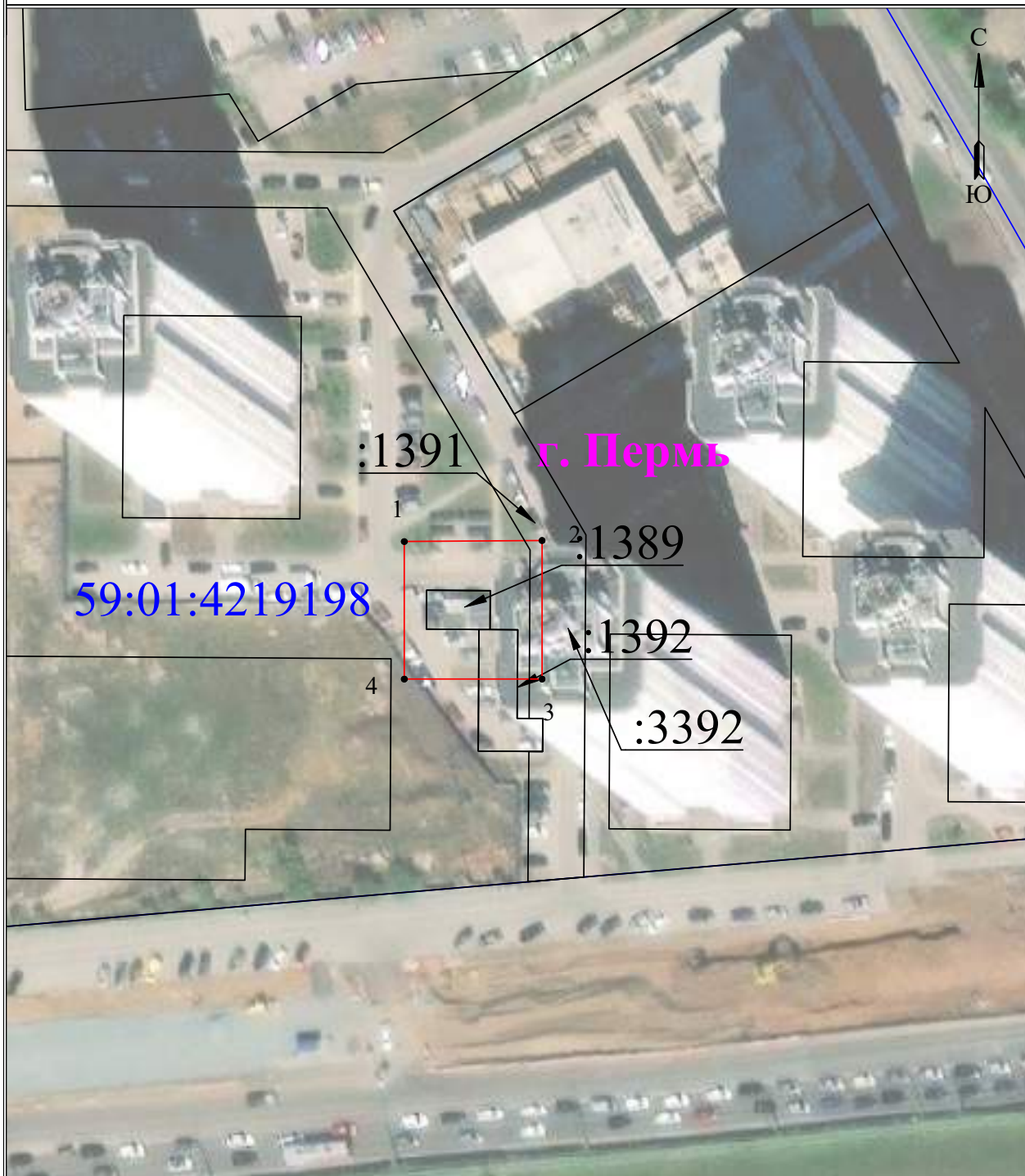


Используемые условные знаки и обозначения:

Масштаб 1:3000

	- обозначение характерной точки границы устанавливаемого публичного сервитута		- наименование населенного пункта
	- границы земельных участков, попадающих в зону публичного сервитута		- ось линии, контур объекта
	- граница кадастрового квартала		- кадастровый номер земельного участка
	- номер кадастрового квартала		- граница устанавливаемого публичного сервитута

**Схема расположения границ публичного сервитута
для эксплуатации объекта электросетевого хозяйства
«БКТП-2323»
(наименование объекта)**



Используемые условные знаки и обозначения:

Масштаб 1:1000







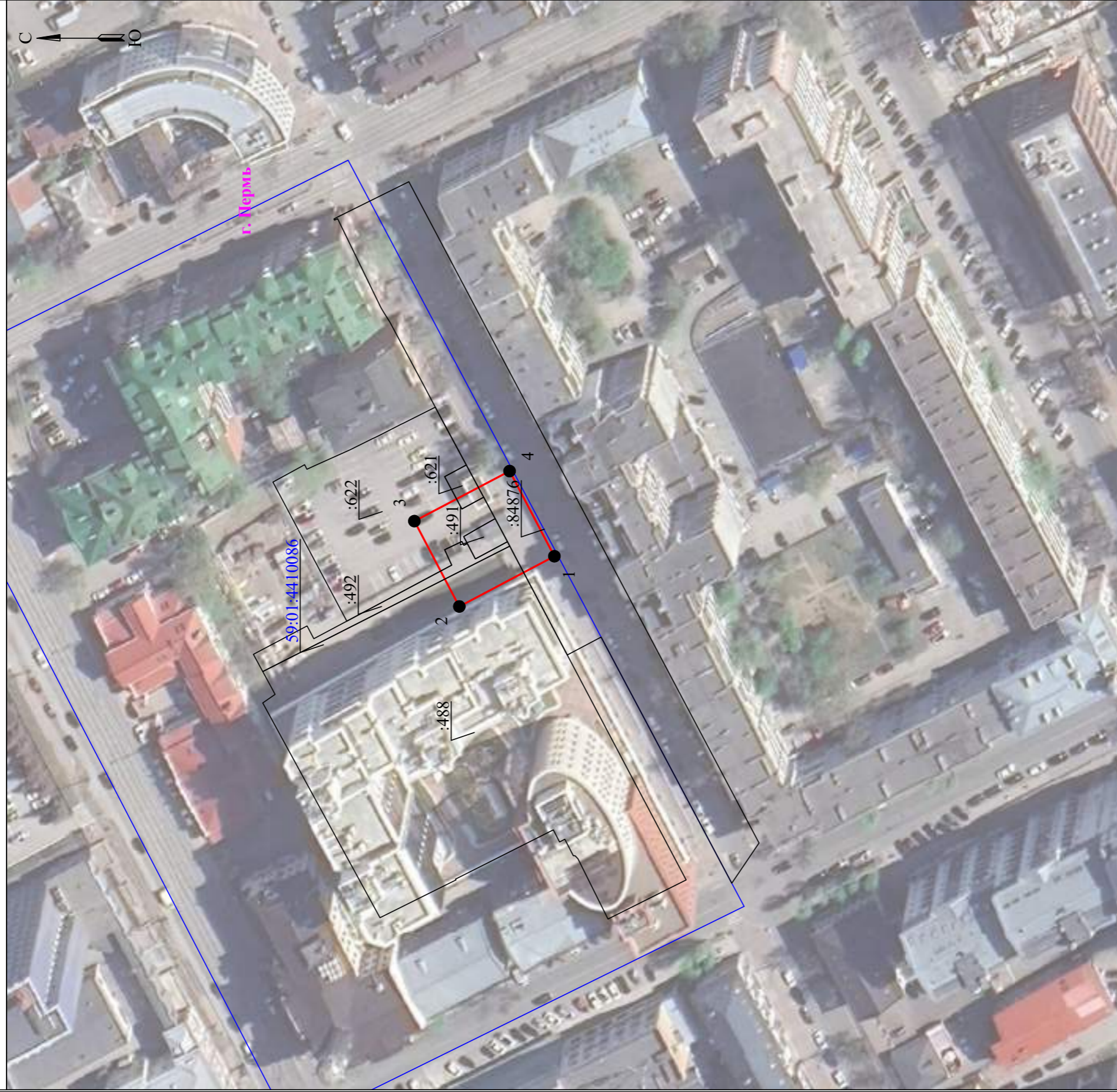
 1	- обозначение характерной точки границы устанавливаемого публичного сервитута	 г. Пермь	- наименование населенного пункта
	- границы земельных участков, попадающих в зону публичного сервитута		- ось линии, контур объекта
	- граница кадастрового квартала		- граница устанавливаемого публичного сервитута
 59:01:2010331	- номер кадастрового квартала		
 :123	- кадастровый номер земельного участка		

Схема расположения границ публичного сервитута
для эксплуатации объекта электросетевого хозяйства




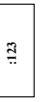

БКТП-5470





(наименование объекта)



Масштаб 1:1000

Используемые условные знаки и обозначения:

-  - граница земельных участков, попадающих в зону публичного сервитута
-  - граница кадастрового квартала
-  :123
-  63:01:020003
-  - номер кадастрового квартала

-  - граница устанавливаемого публичного сервитута
-  - граница муниципального образования, населенного пункта
-  г. Пермь
-  - наименование муниципального образования, населенного пункта





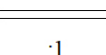

Раздел 4

Схема границ сервитута



Масштаб 1:1100

Используемые условные знаки и обозначения:

	Характерная точка границы объекта
	Надписи номеров характерных точек границы объекта
	Граница объекта
	Обозначение кадастрового квартала
	Надписи кадастрового номера земельного участка
	Проектное местоположение инженерного сооружения







Раздел 4

План границ объекта



Масштаб 1:250

Используемые условные знаки и обозначения:

	Характерная точка границы объекта
	Надписи номеров характерных точек границы объекта
	Граница объекта
	Обозначение кадастрового квартала
	Надписи кадастрового номера земельного участка
	Проектное местоположение инженерного сооружения

Подготовлено с использованием системы КонсультантПлюс

Отчет
о результатах деятельности государственного (муниципального) учреждения и об использовании
закрепленного за ним государственного (муниципального) имущества

на 1 января 20 25 г.

Дата

КОДЫ

01.01.2025

по Сводному
реестру
ИНН

57308631

5904071188

Муниципальное автономное учреждение культуры
"Пермский городской дворец культуры имени А.Г.

Солдатова"

КПП

590401001

Учреждение
Тип учреждения

автономное

03

(казенное - "01", бюджетное - "02", автономное - "03")

Орган, осуществляющий
функции и полномочия
учредителяДепартамент культуры и молодежной политики
администрации города Перми

БК

924

Публично-правовое
образование

город Пермь

по ОКТМО

57701000

Периодичность: годовая

Раздел 1. Результаты деятельности

1. Сведения о поступлениях и выплатах учреждения

2. Сведения об оказываемых услугах, выполняемых работах сверх установленного государственного (муниципального) задания, а также выпускаемой продукции

3. Сведения о доходах учреждения в виде прибыли, приходящейся на доли в уставных (складочных) капиталах хозяйственных товариществ и обществ, или дивидендов по акциям, принадлежащим учреждению

4. Сведения о кредиторской задолженности и обязательствах учреждения

5. Сведения о просроченной кредиторской задолженности

6. Сведения о задолженности по ущербу, недостачам, хищениям денежных средств и материальных ценностей

7. Сведения о численности сотрудников и оплате труда

8. Сведения о счетах учреждения, открытых в кредитных организациях

Раздел 2. Использование имущества, закрепленного за учреждением

1. Сведения о недвижимом имуществе, за исключением земельных участков, закрепленном на праве оперативного управления

2. Сведения о земельных участках, предоставленных на праве постоянного (бессрочного) пользования

3. Сведения о недвижимом имуществе, используемом по договору аренды

4. Сведения о недвижимом имуществе, используемом по договору безвозмездного пользования (договору ссуды)

5. Сведения об особо ценном движимом имуществе (за исключением транспортных средств)

6. Сведения о транспортных средствах

7. Сведения об имуществе, за исключением земельных участков, переданном в аренду

Руководитель
(уполномоченное лицо)

Учреждения

генеральный директор
(должность)В.В. Воробей
(расшифровка подписи)

Исполнитель

Заместитель директора
(должность)(342) 244 33 64
(телефон)

" 21 " февраля 20 25 г.

Сведения о поступлениях и выплатах учреждения

на 1 января 20 25 г.

Муниципальное автономное учреждение культуры "Пермский городской дворец культуры имени А.Г. Солдатова"

Учреждение
 Орган, осуществляющий
 функции и полномочия учредителя
 Публично-правовое образование
 Периодичность: годовая
 Единица измерения: руб.

КОДЫ
Дата
ИНН
КПП
Глава по БК
по ОКТМО
по ОКЕИ
383

Раздел 1. Сведения о поступлениях учреждения

Наименование показателя	Код строки	Сумма поступлений			Изменение, %	Доля в общей сумме поступлений, %
		за 2024 год (за отчетный финансовый год)	за 2023 год (за год, предшествующий отчетному)	4		
Субсидии на финансовое обеспечение выполнения государственного (муниципального) задания	0100	75 026 526,17	69 062 320,10	8,64		39,40
Субсидии на финансовое обеспечение выполнения государственного задания из бюджета Федерального фонда обязательного медицинского страхования	0200	-	-	-	-	-
Субсидии на иные цели	0300	59 997 900,00	36 863 950,00	62,75		31,51
Субсидии на осуществление капитальных вложений	0400	-	-	-	-	-
Транты в форме субсидий, всего	0500	-	-	-	-	-
в том числе:						
гранты в форме субсидий из федерального бюджета	0501	-	-	-	-	-
гранты в форме субсидий из бюджетов субъектов Российской Федерации и местных бюджетов	0502	-	-	-	-	-
Гранты, предоставляемые юридическими и физическими лицами (за исключением грантов в форме субсидий, предоставляемых из бюджетов бюджетной системы Российской Федерации)	0600	-	-	-	-	-
из них:						
гранты, предоставляемые юридическими лицами (операторами), источником финансового обеспечения которых являются субсидии и имущественные взносы, полученные из бюджетов бюджетной системы Российской Федерации	0610	-	-	-	-	-
Пожертвования и иные безвозмездные перечисления от физических и юридических лиц, в том числе иностранных организаций	0700	-	-	-	-	-
Доходы от приносящей доход деятельности, компенсаций затрат (за исключением доходов от собственности), всего	0800	54 104 599,42	53 879 185,08	0,42		28,42
в том числе:						
доходы в виде платы за оказание услуг (выполнение работ) в рамках установленного государственного задания	0801	52 963 798,26	52 467 090,68	0,95		27,82
доходы от оказания услуг, выполнения работ, реализации готовой продукции сверх установленного государственного задания по видам деятельности, отнесенным в соответствии с учредительными документами к основным	0802	-	-	-	-	-
доходы от платы за пользование служебными жилыми помещениями и обьектами, включенной в плату за пользование и плату за содержание жилого помещения	0803	-	-	-	-	-
доходы от оказания услуг в рамках обязательного медицинского страхования	0804	-	33 100,00	-100		-
доходы от оказания медицинских услуг, предоставляемых женщинам в период беременности, женщинам и новорожденным в период родов и в послеродовой период	0805	-	-	-	-	-
возмещение расходов, понесенных в связи с эксплуатацией имущества, находящегося в оперативном управлении учреждения	0806	1 140 801,16	1 299 800,80	-12,23		0,60
прочие доходы от оказания услуг, выполнения работ, компенсации затрат учреждения, включая возмещение расходов по решению судов (возмещение судебных издержек)	0807	-	79 193,60	-100		-

Подготовлено с использованием системы КонсультантПлюс

Наименование показателя	Код строки	Сумма поступлений		Изменение, %	Доля в общей сумме поступлений, %
		за 2024 год (за отчетный финансовый год)	за 2023 год (за год, предшествующий отчетному)		
I	2	3	4	5	6
Доходы от собственности, всего	0900	1 177 969,61	4 380 201,83	-73,11	0,62
доходы в виде арендной либо иной платы за передачу в возмездное пользование государственного (муниципального) имущества	0901	1 177 969,61	3 851 264,27	-69,41	0,62
доходы от распоряжения правами на результаты интеллектуальной деятельности и средствами индивидуализации	0902	-	-	-	-
проценты по депозитам учреждения в кредитных организациях	0903	-	-	-	-
проценты по остаткам средств на счетах учреждения в кредитных организациях	0904	-	-	-	-
проценты, полученные от предоставления займов	0905	-	-	-	-
проценты по иным финансовым инструментам	0906	-	-	-	-
доходы в виде прибыли, приходящейся на доли в уставных (складочных) капиталах хозяйственных товариществ и обществ, или дивидендов по акциям, принадлежащим учреждению	0907	-	-	-	-
прочие доходы от использования имущества, находящегося в оперативном управлении учреждения	0908	-	-	-	-
Поступления доходов от штрафов, пеней, неустоек, возмещения ущерба	1000	91 739,71	528 937,56	-82,66	0,05
Поступления доходов от выбытия нефинансовых активов	1100	-	-	-	-
Поступления доходов от выбытия финансовых активов	1200	-	-	-	-
Иные поступления, всего	1300	-	-	-	-
из них:	1301	-	-	-	-
возврат денежных обеспечений	1302	-	-	-	-
возврат денежных средств с депозитных счетов	1303	-	-	-	-
Итого	9000	1 903 998 734,91	1 641 185 657,01	X	100%

Подготовлено с использованием системы КонсультантПлюс

Наименование показателя	Код строки	Сумма выплат за отчетный период, всего	Доля в общей сумме выплат, %	Доля в общей сумме выплат, отраженных в графе 3, %	доля в общей сумме выплат, отраженных в графе 3, %	доля в общей сумме выплат, отраженных в графе 3, %	в том числе по источникам финансового обеспечения обязательств по выплатам					из них:				
							за счет средств гвфта в форме субсидии					ОМС	доля в общей сумме выплат, отраженных в графе 3, %	доля в общей сумме выплат, отраженных в графе 3, %	доля в общей сумме выплат, отраженных в графе 3, %	доля в общей сумме выплат, отраженных в графе 3, %
							из федерального бюджета	доля в общей сумме выплат, отраженных в графе 3, %	из бюджетов субъектов Российской Федерации и местных бюджетов	доля в общей сумме выплат, отраженных в графе 3, %	за счет средств от приносящей деятельности, всего					
6	7	8	9	10	11	12	13	14	15	16	17	18	19	20		
Приобретение финансовых активов, всего:	0800	-	-	-	-	-	-	-	-	-	-	-	-	-	-	
из них:																
приобретение ценных бумаг, кроме акций и иных форм участия в капитале	0801	-	-	-	-	-	-	-	-	-	-	-	-	-	-	
приобретение акций и иные формы участия в капитале	0802	-	-	-	-	-	-	-	-	-	-	-	-	-	-	
Иные выплаты, всего	0900	-	-	-	-	-	-	-	-	-	-	-	-	-	-	
из них:																
перечисление денежных обеспечений	0901	-	-	-	-	-	-	-	-	-	-	-	-	-	-	
перечисление денежных средств на депозитные счета	0902	-	-	-	-	-	-	-	-	-	-	-	-	-	-	
Итого	9000	192 029 378,46	100%	100%	100%	100%	59 997 900,00	100%	57 004 952,29	100%	57 004 952,29	100%	100%	100%	-	

Руководитель
(уполномоченное лицо)
Учреждения

В.В. Воробей
(расшифровка подписи)
342) 244 33 64
(телефон)

генеральный директор
(должность)
заместитель директора
(должность)

" 21 " февраля 20 25 г.

**Сведения об оказываемых услугах, выполняемых работах
сверх установленного государственного (муниципального) задания, а также выпускаемой продукции**

на 1 января 20 25 г.

Учреждение
и полномочия учредителя
Публично-правовое образование
Периодичность: годовая

Муниципальное автономное учреждение культуры "Пермский городской дворец культуры имени А.Г. Солдатов"
Департамент культуры и молодежной политики администрации города Пермь
город Пермь

КОДЫ
01.01.2025
57308631
5904071188
590401001
924
57701000

Дата
по Свободному реестру
ИНН
КПП
глава по БК
по ОКТМО

Раздел 1. Сведения об услугах, оказываемых сверх установленного государственного (муниципального) задания

Наименование оказываемых услуг	Код по ОКВЭД	Код строки	Объем оказанных услуг			Доход от оказания услуг, руб.	Цена (тариф)	Справочно: реквизиты акта, которым установлена цена (тариф)		
			единица измерения	наименование	код по ОКЕИ				всего	
1	2	3	4	5	6	7	8	9	10	11
-	-	1000	-	-	-	-	-	-	-	-
-	-	2000	-	-	-	-	-	-	-	-
-	-	-	-	-	-	-	-	-	-	-
Итого		9000	x	x	-	-	-	x	x	x

Раздел 2. Сведения о работах, выполняемых сверх установленного государственного (муниципального) задания

Наименование выполняемых работ	Код по ОКВЭД	Код строки	Объем выполненных работ			Доход от выполнения работ, руб.	Цена (тариф)	Справочно: реквизиты акта, которым установлена цена (тариф)		
			единица измерения	наименование	код по ОКЕИ				всего	
1	2	3	4	5	6	7	8	9	10	11
-	-	1000	-	-	-	-	-	-	-	-
-	-	2000	-	-	-	-	-	-	-	-
-	-	-	-	-	-	-	-	-	-	-
Итого		9000	x	x	-	-	-	x	x	x

Раздел 3. Сведения о производимой продукции

Наименование производимой продукции	Код по ОКВЭД	Код строки	Объем произведенной продукции			Доход от реализации продукции, руб.	Цена (тариф)	Справочно: реквизиты акта, которым установлена цена (тариф)		
			единица измерения	наименование	код по ОКЕИ				всего	
1	2	3	4	5	6	7	8	9	10	11
-	-	1000	-	-	-	-	-	-	-	-
-	-	2000	-	-	-	-	-	-	-	-
-	-	-	-	-	-	-	-	-	-	-
Итого		9000	x	x	-	-	-	x	x	x

Руководитель
(уполномоченное лицо) Учреждения

(подпись)
генеральный директор

В.В. Воробей
(расшифровка подписи)

Исполнитель
заместитель директора

_____ (подпись)
Колчанова Т.Г.
(фамилия, инициалы)

(342) 244 33 64
(телефон)

" 21 " февраля 20 25 г.

Подготовлено с использованием системы КонсультантПлюс

Сведения о доходах учреждения в виде прибыли, приходящейся на доли в уставных (складочных) капиталах хозяйственных товариществ и обществ, или дивидендов по акциям, принадлежащим учреждению

КОДЫ	Дата
01.01.2025	01.01.2025
57308631	по Сводному реестру
5904071188	ИНН
590407001	КПП
924	глава по БК
57701000	по ОКТМО

на 1 января 20 25 г.

Учреждение
 Орган, осуществляющий функции и полномочия учредителя
 Публично-правовое образование
 Периодичность: годовая

Муниципальное автономное учреждение культуры "Пермский городской дворец культуры имени А.Г. Солдатова"
 Департамент культуры и молодежной политики администрации города Перми
 город Пермь

наименование	Организация (предприятие)					Код строки	Сумма вложений в уставный капитал	Доля в уставном капитале, %	Вид вложений ²	Задолженность перед учреждением по перечислению части прибыли (дивидендов) на начало года	Доходы, подлежащие получению за отчетный период		Задолженность перед учреждением по перечислению части прибыли (дивидендов) на конец отчетного периода
	ИНН	код по ОКОИФ	дата создания	основной вид деятельности	начислено, руб.						поступило, руб.		
1	2	3	4	5	6	7	8	9	10	11	12	13	
-	-	-	-	-	1000	-	-	-	-	-	-	-	
-	-	-	-	-	2000	-	-	-	-	-	-	-	
-	-	-	-	-	9000	-	X	X	-	-	-	-	
Итого													

Руководитель (уполномоченное лицо) Учреждения _____
 генеральный директор (должность)
 В.В.Воробей (расшифровка подписи)
 (342) 244 33 64 (телефон)

Исполнитель _____
 заместитель директора (должность)
 Колчанова Т.Г. (подпись)
 Колчанова Т.Г. (фамилия, имя, отчество)

" 21 " февраля 20 25 г.

Подготовлено с использованием системы КонсультантПлюс

Сведения о кредиторской задолженности и обязательствах учреждения

на 1 января 20 25 г.

КОДЫ
Дата
по Сводному реестру
ИНН
КПП
глава по БК
по ОКТМО
по ОКЕИ
924
57701000
383

01.01.2025
57308631
5904071188
590401001

Муниципальное автономное учреждение культуры "Пермский городской дворец культуры имени А.Г. Соллогота"

Департамент культуры и молодежной политики администрации города Перми

город Пермь

Учреждение

Орган, осуществляющий

функции и полномочия уполномоченного

Публично-правовое образование

Периодичность: годовая

Единица измерения: руб.

Код строки	Объем кредиторской задолженности на начало года		Объем кредиторской задолженности на конец отчетного периода						Объем отложенных обязательств учреждения					
	всего	из нее срок оплаты наступил в отчетном финансовом году	из нее срок оплаты наступает в:						всего	по оплате труда	в том числе:			
			1 квартале, всего	2 квартале, всего	3 квартале, всего	4 квартале, всего	в очередном финансовом году и плановом периоде	по претензиям			по непоступившим расчетным документам	иные		
1	3	4	5	6	7	8	9	10	11	12	13	14	15	16
1000	-	-	-	-	-	-	-	-	-	2 462 054,01	2 462 054,01	-	-	-
2000	-	-	-	-	-	-	-	-	-	-	-	-	-	-
3000	-	-	-	-	-	-	-	-	-	-	-	-	-	-
3100	-	-	-	-	-	-	-	-	-	-	-	-	-	-
3200	-	-	-	-	-	-	-	-	-	722 799,06	722 799,06	-	-	-
3300	-	-	-	-	-	-	-	-	-	-	-	-	-	-
3400	-	-	-	-	-	-	-	-	-	-	-	-	-	-
3410	-	-	-	-	-	-	-	-	-	-	-	-	-	-
3420	-	-	-	-	-	-	-	-	-	-	-	-	-	-
3430	-	-	-	-	-	-	-	-	-	-	-	-	-	-
4000	120 896,67	120 896,67	168 450,39	168 450,39	168 450,39	168 450,39	-	-	-	-	-	-	-	-
4100	120 896,67	120 896,67	168 450,39	168 450,39	168 450,39	168 450,39	-	-	-	-	-	-	-	-
5000	-	-	-	-	-	-	-	-	-	-	-	-	-	-
5100	-	-	-	-	-	-	-	-	-	-	-	-	-	-
9000	120 896,67	x	x	168 450,39	168 450,39	168 450,39	-	-	-	3 184 853,07	3 184 853,07	-	-	-

Руководитель

(уполномоченное лицо) Учреждения

генеральный директор

(должность)

В.В. Воробей

(расшифровка подписи)

(342) 244 33 64

(телефон)

Колчанова Т.Г.

(должность)

" 21 " февраля 20 25 г.

Подготовлено с использованием системы КонсультантПлюс

Сведения о просроченной кредиторской задолженности

на 1 января 20 25 г.

КОДЫ
01.01.2024
57308631
5904071188
590401001
924
57701000

Дата
01.01.2024
по Сводному реестру
ИНН
5904071188
КПП
590401001
глава по БК
по ОКТМО
57701000

Муниципальное автономное учреждение культуры "Пермский городской дворец культуры и мени А.Г. Солдатов"

Департамент культуры и молодежной политики администрации города Перми
город Пермь

Учреждение
Орган, осуществляющий функции
и полномочия учредителя
Публично-правовое образование
Периодичность: год/два

Наименование показателя	Код строки	Объем просроченной кредиторской задолженности на начало года		Предельно допустимые значения просроченной кредиторской задолженности ³					Объем просроченной кредиторской задолженности на конец отчетного периода				Изменение кредиторской задолженности ⁶	Причина образования	Мера, принимаемая по погашению просроченной кредиторской задолженности	
		всего	из нее по исполнительным листам	в абсолютных величинах ⁴	значение в процентах ⁵	срок, дней	в том числе по срокам			сумма, руб.	в процентах					
							менее 30 дней просрочки	от 30 до 90 дней просрочки	более 180 дней просрочки							
1	2	3	4	5	6	7	8	9	10	11	12	13	14	15	16	17
По выплате заработной платы	1000	-	-	-	-	-	-	-	-	-	-	-	-	-	-	-
По выплате стипендий, пособий, пенсий	2000	-	-	-	-	-	-	-	-	-	-	-	-	-	-	-
По перечислению в бюджет, всего	3000	-	-	-	-	-	-	-	-	-	-	-	-	-	-	-
в том числе:																
по перечислению удержанного налога на доходы физических лиц	3100	-	-	-	-	-	-	-	-	-	-	-	-	-	-	-
по оплате страховых взносов на обязательное социальное страхование	3200	-	-	-	-	-	-	-	-	-	-	-	-	-	-	-
по оплате налогов, сборов, за исключением страховых взносов на обязательное социальное страхование	3300	-	-	-	-	-	-	-	-	-	-	-	-	-	-	-
по возврату в бюджет средств субсидий (грантов в форме субсидий)	3400	-	-	-	-	-	-	-	-	-	-	-	-	-	-	-
из них:																
в связи с невыполнением государственного (муниципального) задания	3410	-	-	-	-	-	-	-	-	-	-	-	-	-	-	-
в связи с недостаточным количеством предоставленных субсидий (грантов в форме субсидий)	3420	-	-	-	-	-	-	-	-	-	-	-	-	-	-	-
в связи с невыполнением условий соглашений, в том числе по софинансированию расходов	3430	-	-	-	-	-	-	-	-	-	-	-	-	-	-	-
По оплате товаров, работ, услуг, всего	4000	-	-	-	-	-	-	-	-	-	-	-	-	-	-	-
из них:																
по публичным договорам	4100	-	-	-	-	-	-	-	-	-	-	-	-	-	-	-
По оплате прочих расходов, всего	5000	-	-	-	-	-	-	-	-	-	-	-	-	-	-	-
из них:																
по выплатам, связанным с причинением вреда гражданам	5100	-	-	-	-	-	-	-	-	-	-	-	-	-	-	-
Итого	9000	-	x	-	-	-	x	-	-	-	-	-	-	-	-	-

Руководитель
(уполномоченное лицо) Учреждения

генеральный директор
(должность)
заместитель директора
(должность)

В.В.Воробей
(подпись)
Колчанова Т.Г.
(фамилия, инициалы)

В.В.Воробей
(расшифровка подписи)
(342) 244 33 64
(номер телефона)

" 21 " февраля 20 25 г.

Исполнитель

Подготовлено с использованием системы КонсультантПлюс

Сведения о задолженности по ущербу, недостачам, хищениям денежных средств и материальных ценностей

на 1 января 20 25 г.

КОДЫ
Дата
по Сводному реестру
ИНН
КПП
глава по БК
по ОКТМО
924
57701000

Учреждение
Муниципальное автономное учреждение культуры "Пермский городской дворец культуры имени А.Г. Солдатова"
Орган, осуществляющий функции и полномочия учредителя
Департамент культуры и молодежной политики администрации города Перми
Публично-правовое образование
Периодичность: годовая
Город Пермь

Наименование показателя	Код строки	Остаток задолженности по возмещению ущерба на начало года		Выявлено недостач, хищений, нанесения ущерба			Возмещено недостач, хищений, нанесения ущерба			Списано		Остаток задолженности по возмещению ущерба на конец отчетного периода		
		всего	из него на взыскании в судебных приставов	всего	в том числе: виновные лица установлены	виновные лица не установлены	всего	из них взыскано с виновных лиц	страховыми организациями	всего	из них в связи с прекращением взыскания по исполнительным листам	всего	из него на взыскании в службе судебных приставов	
1	2	3	4	5	6	7	8	9	10	11	12	13	14	15
Недостача, хищение денежных средств, всего	0100	-	-	-	-	-	-	-	-	-	-	-	-	-
в том числе:														
в связи с хищением (кражами)	0110	-	-	-	-	-	-	-	-	-	-	-	-	-
из них:														
возбуждено уголовных дел (находится в следственных органах)	0111	-	-	-	-	-	x	-	x	-	-	-	-	-
в связи с выявлением при обработке наличных денег денежных знаков, имеющих признаки подделки	0120	-	-	-	-	-	-	-	-	-	-	-	-	-
в связи с банкротством кредитной организации	0130	-	-	-	-	-	-	-	-	-	-	-	-	-
Ущерб имуществу (за исключением денежных средств)	0200	-	-	-	-	-	-	-	-	-	-	-	-	-
в том числе:														
в связи с недостачами, включая хищения (кражи)	0210	-	-	-	-	-	-	-	-	-	-	-	-	-
из них:														
возбуждено уголовных дел (находится в следственных органах)	0211	-	-	-	-	-	-	-	-	-	-	-	-	-
в связи с нарушением правил хранения	0220	-	-	-	-	-	-	-	-	-	-	-	-	-
в связи с нанесением ущерба техническому составу объекта	0230	-	-	-	-	-	-	-	-	-	-	-	-	-
В связи с нарушением условий договоров (контрактов)	0300	-	-	-	-	-	-	-	-	-	-	-	-	-
в том числе:														
в связи с нарушением сроков (начислено пени, штрафов, неустойки)	0310	-	-	-	-	-	-	-	-	-	-	-	-	-
в связи с невыполнением условий о возврате предоплаты (аванса)	0320	-	-	-	-	-	-	-	-	-	-	-	-	-
Итого	9000	-	-	-	-	-	-	-	-	-	-	-	-	-

Руководитель
(уполномоченное лицо) УчрежденияВ.В.Воробей
(расшифровка подписи)Колчанова Т.Г.
(подпись)генеральный директор
(должность)

Исполнитель

(342) 244 33 64
(телефон)

(фамилия, инициалы)

заместитель директора
(должность)

" 21 " февраля 20 25 г.

Подготовлено с использованием системы КонсультантПлюс

Сведения о численности сотрудников и оплате труда

на 1 января 20 25 г.

КОДЫ	Дата
01.01.2025	01.01.2025
по Сводному реестру	ИНН
57308631	5904071188
ИНН	КПП
590401001	924
КПП	глава по БК
	по ОКТМО
	57701000

Учреждение
Муниципальное автономное учреждение культуры "Пермский городской дворец культуры имени А.Г. Солдатова"
Пермь

Орган, осуществляющий функции и полномочия учредителя
Департамент культуры и молодежной политики администрации города Перми

Публично-правовое образование
Периодичность: годовая

Раздел 1. Сведения о численности сотрудников

Группы персонала (категория персонала)	Код строки	Штатная численность на начало года						Средняя численность сотрудников за отчетный период				По договорам гражданско-правового характера ⁹				Штатная численность на конец отчетного периода		
		установлено штатным расписанием		в том числе:		7 всего	в том числе:		11 по внешнему совместительству	12 сотрудники учреждения ¹⁰	13 физические лица, не являющиеся сотрудниками учреждения ¹¹	14 всего	15 из нее по основным видам деятельности	16 из нее по основным видам деятельности	17 в том числе:			
		3 всего	4 из нее по основным видам деятельности	5 всего	6 вакантных должностей		8 всего	9 по основному месту работы								10 из нее по основным видам деятельности	11 по внутреннему совместительству (по совмещению должностей) ⁸	12 в том числе:
1	2	3	4	5	6	7	8	9	10	11	12	13	14	15	16	17		
Основной персонал, всего ¹²	1000	48	48	41	7	41,1	41,1	41,1	-	-	4	10	48	48	42	6		
из них: ¹³	1100	-	-	-	-	-	-	-	-	-	-	-	-	-	-	-		
Вспомогательный персонал, всего ¹⁴	2000	35	35	34	1	30,8	30,8	30,8	1,2	-	2	2	33	33	31	2		
из них: ¹³	2100	-	-	-	-	-	-	-	-	-	-	-	-	-	-	-		
Административно-управленческий персонал, всего ¹⁵	3000	8	8	8	-	10	10	10	-	-	-	-	10	10	10	-		
из них: ¹³	3100	-	-	-	-	-	-	-	-	-	-	-	-	-	-	-		
Итого	9000	91	91	83	8	81,9	81,9	81,9	1,2	0	4	12	91	91	83	8		

Раздел 2. Сведения об оплате труда

Группы персонала	Код строки	Фонд начисленной оплаты труда сотрудников за отчетный период, руб.										Аналитическое распределение оплаты труда сотрудников по источникам финансового обеспечения, руб. ¹⁷					
		в том числе:					в том числе:					в том числе:			в том числе:		
		по основному месту работы		по внутреннему совместительству (совмещению должностей)		по внешнему совместительству	сотрудникам учреждения	физическим лицам, не являющимся сотрудниками учреждения	за счет средств субсидии на выполнение государственного (муниципального) задания		за счет средств субсидии на иные цели	за счет средств гранта в форме субсидии		за счет средств от приносящей доход деятельности ¹⁹			
		всего	в том числе на условиях:	полного рабочего времени	неполного рабочего времени				из федерального бюджета	из бюджетов субъектов Российской Федерации		из бюджетов субъектов Российской Федерации	из бюджетов субъектов Российской Федерации				
3	4	5	6	7	8	9	10	11	12	13	14	15	16				
1	2																
Основной персонал, всего, ²⁰ из них: ¹³	1000	40 479 879,34	40 479 879,34	40 479 879,34	-	-	258 175,00	1 350 175,00	30 092 334,12	2 635 147,37	-	-	-	-	7 752 397,85		
1100		-	-	-	-	-	-	-	-	-	-	-	-	-	-		
Вспомогательный персонал, всего ²¹ из них: ¹³	2000	19 740 372,10	19 529 789,95	19 529 789,95	-	210 582,15	-	75 944,00	14 579 569,65	1 043 580,15	-	-	-	-	3 906 840,15		
2100		-	-	-	-	-	-	-	-	-	-	-	-	-	-		
Административно-управленческий персонал, всего ²² из них: ¹³	3000	14 113 285,29	14 113 285,29	14 113 285,29	-	-	-	-	5 647 302,92	481 599,76	-	-	-	-	7 984 382,61		
3100		-	-	-	-	-	-	-	-	-	-	-	-	-	-		
Итого	9000	74 333 536,73	74 122 954,58	74 122 954,58	-	210 582,15	258 175,00	1 426 119,00	50 319 006,69	4 160 327,28	-	-	-	-	19 643 620,61		

Подготовлено с использованием системы КонсультантПлюс

Группы персонала	Код строки	Аналитическое распределение оплаты труда сотрудников по источникам финансового обеспечения, руб. ¹⁷												
		по внутреннему совместительству (совмещению должностей)					по внешнему совместительству							
		за счет средств субсидии на выполнение государственного (муниципального) задания	за счет средств субсидии на иные цели	за счет средств субсидии на выполнение государственного (муниципального) задания	за счет средств от приносящей доход деятельности	ОМС	за счет средств субсидии на иные цели	за счет средств от приносящей доход деятельности	за счет средств субсидии на выполнение государственного (муниципального) задания	за счет средств гранта в форме субсидии в том числе:				
										из федерального бюджета	из бюджетов субъектов Российской Федерации и местных бюджетов	из федерального бюджета	из бюджетов субъектов Российской Федерации и местных бюджетов	
1	2	17	18	19	20	21	22	23	24	25	26	27	28	
Основной персонал, всего	1000	-	-	-	-	-	-	-	-	-	-	-	-	-
из них: ¹³	1100	-	-	-	-	-	-	-	-	-	-	-	-	
Вспомогательный персонал, всего	2000	174 303,25	-	-	-	-	36 278,90	-	-	-	-	-	-	-
из них: ¹³	2100	-	-	-	-	-	-	-	-	-	-	-	-	
Административно-управленческий персонал, всего	3000	-	-	-	-	-	-	-	-	-	-	-	-	
из них: ¹³	3001	-	-	-	-	-	-	-	-	-	-	-	-	
Итого	9000	174 303,25	-	-	-	-	36 278,90	-	-	-	-	-	-	

Группы персонала	Код строки	Аналитическое распределение оплаты труда сотрудников по источникам финансового обеспечения, руб. ¹⁷												
		по договорам гражданско-правового характера с сотрудниками учреждения					по договорам гражданско-правового характера с физическими лицами, не являющимися сотрудниками учреждения							
		за счет средств субсидии на выполнение государственного (муниципального) задания	за счет средств субсидии на иные цели	за счет средств субсидии на выполнение государственного (муниципального) задания	за счет средств от приносящей доход деятельности	ОМС	за счет средств субсидии на иные цели	за счет средств от приносящей доход деятельности	за счет средств субсидии на выполнение государственного (муниципального) задания	за счет средств гранта в форме субсидии, в том числе:				
										из федерального бюджета	из бюджетов субъектов Российской Федерации и местных бюджетов	из федерального бюджета	из бюджетов субъектов Российской Федерации и местных бюджетов	
1	2	29	30	31	32	33	34	35	36	37	38	39	40	
Основной персонал, всего	1000	-	-	-	-	-	258 175,00	515 000,00	30 000,00	-	-	-	-	805 175,00
из них: ¹³	1100	-	-	-	-	-	-	-	-	-	-	-	-	
Вспомогательный персонал, всего	2000	-	-	-	-	-	-	-	-	-	-	-	-	
из них: ¹³	2100	-	-	-	-	-	-	-	-	-	-	-	75 944,00	
Административно-управленческий персонал, всего	3000	-	-	-	-	-	-	-	-	-	-	-	-	
из них: ¹³	3001	-	-	-	-	-	-	-	-	-	-	-	-	
Итого	9000	-	-	-	-	-	258 175,00	515 000,00	30 000,00	-	-	-	881 119,00	

Руководитель (уполномоченное лицо) Учреждения _____
 заместитель _____
 В. В. Воробей (расшифровка подписей)
 (342) 244 33 64 (телефон)

Исполнитель _____
 заместитель директора _____
 Колчанова Т. Г. (подпись)
 (фамилия, инициалы)
 Колчанова Т. Г. (фамилия, инициалы)
 (342) 244 33 64 (телефон)

" 21 " февраля 20 25 г.

Подготовлено с использованием системы КонсультантПлюс

Сведения о счетах учреждений, открытых в кредитных организациях

на 1 января 20 25 г.

КОДЫ
Дата
01.01.2025
по Сводному реестру
ИНН
57308631
КПП
5904071188
590401001
924
глава по БК
57701000
по ОКТМО

Учреждение: Муниципальное автономное учреждение культуры "Пермский городской дворец культуры имени А.Г. Солдатова"

Орган, осуществляющий функции и полномочия учредителя: Департамент культуры и молодежной политики администрации города Перми

Публично-правовое образование: Пермский край

Периодичность: годовая

Номер счета в кредитной организации	Вид счета ²³	Реquisites акта, в соответствии с которым открыт счет			Остаток средств на счете на начало года ²⁴	Остаток средств на счете на конец отчетного периода ²⁴
		вид акта	дата	номер		
1	2	3	4	5	6	7
Счета в кредитных организациях в валюте Российской Федерации	x	x	x	x	x	x
40703810649094030087	расчетный	договор	30.03.2011	1632	503 465,29	120 171,36
	-	-	-	-	-	-
	-	-	-	-	-	-
Всего	x	x	x	x	503 465,29	120 171,36
Счета в кредитных организациях в иностранной валюте	x	x	x	x	x	x
	-	-	-	-	-	-
	-	-	-	-	-	-
	-	-	-	-	-	-
Всего	x	x	x	x	-	-
Итого	x	x	x	x	503 465,29	120 171,36

Руководитель (уполномоченное лицо) Учреждения

генеральный директор
(должность)

заместитель директора
(должность)

(подпись)
Колчанова Т.Г.
(фамилия, инициалы)

В.В.Воробей
(расшифровка подписи)
(342) 244 33 64
(телефон)

" 21 " февраля 20 25 г.

Подготовлено с использованием системы КонсультантПлюс

Сведения о недвижимом имуществе, за исключением земельных участков, закрепленном на праве оперативного управления

на 1 января 20 25 г.

КОДЫ	
Дата	01.01.2025
по Сводному реестру ИНН	5708631
КПП	5904071188
	590401001
глава по БК	924
по ОКТМО	57701000

Учреждение: Муниципальное автономное учреждение культуры "Пермский городской дворец культуры имени А.Г. Соколатова"

Орган, осуществляющий функции и полномочия учредителя: Департамент культуры и молодежной политики администрации города Перми

Публично-правовое образование: город Пермь

Периодичность: годовая

Наименование объекта	Адрес	Кадастровый номер	Код по ОКТМО	Уникальный код объекта ^{24,1}	Год постройки	Единица измерения		Код строки	Используется учреждением				Перелано по временное пользование сторонним организациям (индивидуальным предпринимателям)			
						наименование	код по ОКЕИ		всего	в рамках государственного (муниципального) задания	за плату сверх государственного (муниципального) задания	для иных целей	всего	на основании договоров аренды	на основании договоров безвозмездного пользования	без оформления права пользования (с почасовой оплатой)
1	2	3	4	5	6	7	8	9	10	11	12	13	14	15	16	17
Площадные объекты ²⁵ , всего	х	х	х	-	х	м ²	055	1000	11763	11763	-	-	1291,4	423,3	868,1	-
в том числе:																
здание	г.Пермь, пр.Комсомолецкий, д.79	59:01-4411074:19	57701000	-	1951	м ²	055	1001	11763	11763	-	-	1291,4	423,3	868,1	-
Линейные объекты ²⁶ , всего	х	х	х	-	х	м	006	2000	-	-	-	-	-	-	-	-
в том числе:																
Резервуары, емкости, иные аналогичные объекты, всего	х	х	х	-	х	м ³	113	3000	-	-	-	-	-	-	-	-
в том числе:																
Скважины, иные аналогичные объекты, всего	х	х	х	-	х	м	006	4000	-	-	-	-	-	-	-	-
в том числе:																
Иные объекты, включая томешные, всего	х	х	х	-	х	шт.	796	5000	-	-	-	-	-	-	-	-
в том числе:																
							796	5001	-	-	-	-	-	-	-	-
							796	5001	-	-	-	-	-	-	-	-
							Итого	9000	11763	11763	х	х	1291,4	423,3	868,1	х

Подготовлено с использованием системы КонсультантПлюс

Наименование объекта	Код строки	Не используется				Фактически расходы на содержание объекта недвижимого имущества (руб. в год)									
		из них:				из них:									
		проведен капитальный ремонт и/или реконструкция	требуется ремонт	ожидаются списания	всего	коммунальные услуги	услуги по содержанию имущества	налог на имущество							
18	19	20	21	22	23	24	25	26	27	28	29	30	31		
всего															
в том числе:															
Здание															
в том числе:															
Линейные объекты ³⁵															
в том числе:															
Резервуары, емкости, иные аналогичные объекты, всего															
в том числе:															
Скважины, иные аналогичные объекты, всего															
в том числе:															
Иные объекты, включая земельные, всего															
в том числе:															
Итого															
1	9	18	19	20	21	22	23	24	25	26	27	28	29	30	31
Площадные объекты ³⁵ , всего	1000	-	-	-	-	12 217 788,93	5 940 615,51	831 569,05	-	6 277 173,42	309 232,11	-	-	-	-
Здание	1001	-	-	-	-	12 217 788,93	5 940 615,51	831 569,05	-	6 277 173,42	309 232,11	-	-	-	-
Линейные объекты ³⁶ , всего	2000	-	-	-	-	-	-	-	-	-	-	-	-	-	-
в том числе:	2001	-	-	-	-	-	-	-	-	-	-	-	-	-	-
Резервуары, емкости, иные аналогичные объекты, всего	3000	-	-	-	-	-	-	-	-	-	-	-	-	-	-
в том числе:	3001	-	-	-	-	-	-	-	-	-	-	-	-	-	-
Скважины, иные аналогичные объекты, всего	4000	-	-	-	-	-	-	-	-	-	-	-	-	-	-
в том числе:	4001	-	-	-	-	-	-	-	-	-	-	-	-	-	-
Иные объекты, включая земельные, всего	5000	-	-	-	-	-	-	-	-	-	-	-	-	-	-
в том числе:	5001	-	-	-	-	-	-	-	-	-	-	-	-	-	-
Итого	9000	x	x	x	x	12 217 788,93	5 940 615,51	831 569,05	-	6 277 173,42	309 232,11	-	-	-	-

Руководитель
(уполномоченное лицо)

генеральный директор
(должность)

В. В. Воробей

(расшифровка подписи)

(342) 244 33 64

(телефон)

(подпись)

Колчанова Т.Г.

(фамилия, инициалы)

заместитель директора
(должность)

" 21 " февраля 20 25 Г.

Сведения о недвижимом имуществе, используемом по договору аренды

на 1 января 20 25 г.

КОДЫ
01.01.2025
57308631
5904071188
590401001

Дата
по Сводному реестру
ИНН
КПП
глава по БК
по ОКТМО

Муниципальное автономное учреждение культуры "Пермский городской дворец культуры имени А.Г. Солдатов"

Учреждение
Орган, осуществляющий функции
и полномочия учредителяПублично-правовое образование
Периодичность: годоваяДепартамент культуры и молодежной политики администрации города Перми
город Пермь

Раздел 1. Сведения о недвижимом имуществе, используемом на праве аренды с поместной оплатой

Наименование объекта	Адрес	Единица измерения		Код строки	Количество арендуемого имущества	Арендодатель (суподатель)			Срок пользования		Арендная плата		Фактические расходы на содержание арендуемого имущества (руб./год)	Направление использования арендуемого имущества		Обоснование заключения договора аренды
		наименование	код по ОКЕИ			наименование	ИНН	код по КФСЭ	начала	окончания	за сумму меры (руб./мес.)	за объект (руб./год)		для осуществления основной деятельности ²⁷	для осуществления иной деятельности ²⁸	
1	2	3	4	5	6	7	8	9	10	11	12	13	14	15	16	17
Площадные объекты ²⁵ , всего в том числе:	X	м ²	055	1000	-	X	X	X	X	X	X	-	-	X	X	X
Линейные объекты ²⁶ , всего в том числе:	X	м	006	2000	-	X	X	X	X	X	X	-	-	X	X	X
Резервуары, емкости, иные аналогичные объекты, всего в том числе:	X	м ³	113	3000	-	X	X	X	X	X	X	-	-	X	X	X
Скважины, иные аналогичные объекты, всего в том числе:	X	м	006	4000	-	X	X	X	X	X	X	-	-	X	X	X
Иные объекты, включая точечные, всего в том числе:	X	шт.	796	5000	-	X	X	X	X	X	X	-	-	X	X	X
		шт.	796	5001	-	-	-	-	-	-	-	-	-	-	-	-
		шт.	796	9000	X	X	X	X	X	X	X	-	-	X	X	X

Раздел 2. Сведения о недвижимом имуществе, используемом на праве аренды с почасовой оплатой

Наименование объекта	Адрес	Единица измерения		Код строки	Количество арендуемого имущества	Арендодатель (субодатель)			Длительность использования (час)	Арендная плата за единицу меры (руб./час)	Арендная плата за объект (руб./час)	всего за год (руб.)	Фактические расходы на содержание объекта недвижимого имущества (руб./год)	Направление использования объекта недвижимого имущества		Обоснование заключения договора аренды
		наименование	ИНН			код по КФСЗ	для осуществления основной деятельности ²⁷	для осуществления иной деятельности ²⁸								
1	2	3	4	5	6	7	8	9	10	11	12	13	14	15	16	17
Площадные объекты ²⁵ , всего в том числе:	X	м ²	055	1000	-	X	X	X	X	X	X	-	-	X	X	X
		м ²	055	1001	-	-	-	-	-	-	-	-	-	-	-	-
		м ²	055		-	-	-	-	-	-	-	-	-	-	-	-
Линейные объекты ²⁶ , всего в том числе:	X	м	006	2000	-	X	X	X	X	X	X	-	-	X	X	X
		м	006	2001	-	-	-	-	-	-	-	-	-	-	-	-
		м	006		-	-	-	-	-	-	-	-	-	-	-	-
Резервуары, емкости, иные аналогичные объекты, всего в том числе:	X	м ³	113	3000	-	X	X	X	X	X	X	-	-	X	X	X
		м ³	113	3001	-	-	-	-	-	-	-	-	-	-	-	-
		м ³	113		-	-	-	-	-	-	-	-	-	-	-	-
Сквозняки, иные аналогичные объекты, всего в том числе:	X	м	006	4000	-	X	X	X	X	X	X	-	-	X	X	X
		м	006	4001	-	-	-	-	-	-	-	-	-	-	-	-
		м	006		-	-	-	-	-	-	-	-	-	-	-	-
Иные объекты, включая точечные, всего в том числе:	X	шт.	796	5000	-	X	X	X	X	X	X	-	-	X	X	X
		шт.	796	5001	-	-	-	-	-	-	-	-	-	-	-	-
		шт.	796		-	-	-	-	-	-	-	-	-	-	-	-
Итого				9000	X	X	X	X	X	X	X	-	-	X	X	X

Руководитель
(уполномоченное лицо)
Учреждения

генеральный директор
(должность)

В.В.Воробей
(расшифровка подписи)

заместитель директора
(должность)

Колчанова Т.Г.
(фамилия, инициалы)
_____ (342) 244 33 64
(телефон)

" 21 " февраля 20 25 г.

Подготовлено с использованием системы КонсультантПлюс

Сведения о недвижимом имуществе, используемом по договору безвозмездного пользования (договору аренды)

КОДЫ
01.01.2025
57308631
5904071188
590401001
924
57701000

Дата
01.01.2025
по Сводному реестру
ИНН
5904071188
КПП
590401001
глава по БК
по ОКТМО
57701000

на 1 января 20 25 г.

Учреждение
Муниципальное автономное учреждение культуры "Пермский городской дворец культуры имени А.Г. Солдатов"
Орган, осуществляющий функции и полномочия учредителя
Департамент культуры и молодежной политики администрации города Перми
Публично-правовое образование
город Пермь
Периодичность: годовая

Наименование объекта	Адрес	Единица измерения		Код строки	Количество имущества	Судодатель			Срок пользования		Фактические расходы на содержание недвижимого имущества (руб./год)	Направление использования объекта недвижимого имущества		Обоснование заключения договора аренды
		наименование	код по ОКЕИ			наименование	ИНН	код по КИСЭ	начала	окончания		для осуществления основной деятельности ²⁷	для осуществления иной деятельности ²⁸	
1	2	3	4	5	6	7	8	9	10	11	12	13	14	15
Площадные объекты ²⁵ , всего	X	м ²	055	1000	-	X	X	X	X	X	-	X	X	X
в том числе:														
Линейные объекты ²⁶ , всего	X	м	006	2000	-	X	X	X	X	X	-	X	X	X
в том числе:														
Резервуары, емкости, иные аналогичные объекты, всего	X	м ³	113	3000	-	X	X	X	X	X	-	X	X	X
в том числе:														
Скважины, иные аналогичные объекты, всего	X	м	006	4000	-	X	X	X	X	X	-	X	X	X
в том числе:														
Иные объекты, включая точечные, всего	X	шт.	796	5000	-	X	X	X	X	X	-	X	X	X
в том числе:														
		шт.	796	5001	-	X	X	X	X	X	-	X	X	X
		шт.	796	9000	-	X	X	X	X	X	-	X	X	X
Всего:														

Руководитель
(уполномоченное лицо) Учреждения

генеральный директор
(должность)

В.В.Ворожей
(расшифровка подписи)

заместитель директора
(должность)

Колчанова Т.Г.
(фамилия, инициалы)
(342) 244 33 64
(телефон)

Колчанова Т.Г.
(фамилия, инициалы)

В.В.Ворожей
(расшифровка подписи)

" 21 " февраля 20 25 г.

Раздел 2. Сведения о расходах на содержание особо ценного движимого имущества

Наименование показателя	Код строки	Всего за отчетный период	Расходы на содержание особо ценного движимого имущества																				
			в том числе:																				
			расходы на периодическое техническое (профилактическое) обслуживание	расходы на текущее обслуживание	расходы на текущий ремонт, включая приобретение запасных частей	расходы на обязательное страхование	расходы на добровольное страхование	капитальный ремонт, включая приобретение запасных частей	на уплату налогов	зарплата плата обслуживающего персонала	иные расходы												
2	3	4	5	6	7	8	9	10	11														
Нежилые помещения, здания и сооружения, не отнесенные к недвижимому имуществу	1000	-	-	-	-	-	-	-	-	-	-	-	-	-	-	-	-	-	-				
в том числе:																							
для основной деятельности	1100	-	-	-	-	-	-	-	-	-	-	-	-	-	-	-	-	-	-	-			
из них:																							
для оказания услуг (выполнения работ) в рамках утвержденного государственного (муниципального) задания	1110	-	-	-	-	-	-	-	-	-	-	-	-	-	-	-	-	-	-	-			
для иной деятельности	1200	-	-	-	-	-	-	-	-	-	-	-	-	-	-	-	-	-	-	-			
Машины и оборудование	2000	-	-	-	-	-	-	-	-	-	-	-	-	-	-	-	-	-	-	-			
в том числе:																							
для основной деятельности	2100	-	-	-	-	-	-	-	-	-	-	-	-	-	-	-	-	-	-	-	-		
из них:																							
для оказания услуг (выполнения работ) в рамках утвержденного государственного (муниципального) задания	2110	-	-	-	-	-	-	-	-	-	-	-	-	-	-	-	-	-	-	-	-		
для иной деятельности	2200	-	-	-	-	-	-	-	-	-	-	-	-	-	-	-	-	-	-	-	-		
Хозяйственный и производственный инвентарь	3000	-	-	-	-	-	-	-	-	-	-	-	-	-	-	-	-	-	-	-	-		
в том числе:																							
для основной деятельности	3100	-	-	-	-	-	-	-	-	-	-	-	-	-	-	-	-	-	-	-	-	-	
из них:																							
для оказания услуг (выполнения работ) в рамках утвержденного государственного (муниципального) задания	3110	-	-	-	-	-	-	-	-	-	-	-	-	-	-	-	-	-	-	-	-	-	
для иной деятельности	3200	-	-	-	-	-	-	-	-	-	-	-	-	-	-	-	-	-	-	-	-	-	
Прочие основные средства	4000	-	-	-	-	-	-	-	-	-	-	-	-	-	-	-	-	-	-	-	-	-	
в том числе:																							
для основной деятельности	4100	-	-	-	-	-	-	-	-	-	-	-	-	-	-	-	-	-	-	-	-	-	-
из них:																							
для оказания услуг (выполнения работ) в рамках утвержденного государственного (муниципального) задания	4110	-	-	-	-	-	-	-	-	-	-	-	-	-	-	-	-	-	-	-	-	-	-
для иной деятельности	4200	-	-	-	-	-	-	-	-	-	-	-	-	-	-	-	-	-	-	-	-	-	-
Итого	9000	-	-	-	-	-	-	-	-	-	-	-	-	-	-	-	-	-	-	-	-	-	-

Руководитель
(уполномоченное лицо)

Учреждения

Исполнитель

генеральный директор
(должность)

заместитель директора
(должность)

(подпись)

Колычанова Т.Г.
(фамилия, инициалы)

В.В.Воробей
(расшифровка подписи)

(342) 244.33.64
(номер телефона)

" 21 " февраля 20 25 г.

Подготовлено с использованием системы КонсультантПлюс

Наименование показателя	Код строки	всего за отчетный период	Расходы на содержание транспортных средств в том числе:										уплата транспортного налога						
			на обслуживание транспортных средств			содержание гаражей			заработная плата обслуживающего персонала			уплата транспортного налога							
			расходы на приобретение (замена) колес, шин, дисков	расходы на ОСАГО	расходы на добровольное страхование	ремонт, включая приобретение запасных частей	техобслуживание сторонними организациями	аренда гаражей, парковочных мест	содержание гаражей	водители	обслуживающего персонала гаражей			административного персонала гаражей					
4	5	6	7	8	9	10	11	12	13	14	15								
Воздушные судна	2000	-	-	-	-	-	-	-	-	-	-	-	-	-	-	-	-		
самолеты, всего	2100	-	-	-	-	-	-	-	-	-	-	-	-	-	-	-	-		
в том числе: ³⁰																			
самолеты пассажирские	2101	-	-	-	-	-	-	-	-	-	-	-	-	-	-	-	-	-	
самолеты грузовые	2102	-	-	-	-	-	-	-	-	-	-	-	-	-	-	-	-	-	
самолеты пожарные	2103	-	-	-	-	-	-	-	-	-	-	-	-	-	-	-	-	-	
самолеты аварийно-технической службы	2104	-	-	-	-	-	-	-	-	-	-	-	-	-	-	-	-	-	
другие самолеты	2105	-	-	-	-	-	-	-	-	-	-	-	-	-	-	-	-	-	
вертолеты, всего	2200	-	-	-	-	-	-	-	-	-	-	-	-	-	-	-	-	-	
в том числе: ³⁰																			
вертолеты пассажирские	2201	-	-	-	-	-	-	-	-	-	-	-	-	-	-	-	-	-	-
вертолеты грузовые	2202	-	-	-	-	-	-	-	-	-	-	-	-	-	-	-	-	-	-
вертолеты пожарные	2203	-	-	-	-	-	-	-	-	-	-	-	-	-	-	-	-	-	-
вертолеты аварийно-технической службы	2204	-	-	-	-	-	-	-	-	-	-	-	-	-	-	-	-	-	-
другие вертолеты	2205	-	-	-	-	-	-	-	-	-	-	-	-	-	-	-	-	-	-
воздушные транспортные средства, не имеющие двигателей	2206	-	-	-	-	-	-	-	-	-	-	-	-	-	-	-	-	-	-
Водные транспортные средства	3000	-	-	-	-	-	-	-	-	-	-	-	-	-	-	-	-	-	-
суда пассажирские морские и речные	3100	-	-	-	-	-	-	-	-	-	-	-	-	-	-	-	-	-	-
суда грузовые морские и речные самоходные	3200	-	-	-	-	-	-	-	-	-	-	-	-	-	-	-	-	-	-
суда грузовые морские и речные самоходные яхты	3300	-	-	-	-	-	-	-	-	-	-	-	-	-	-	-	-	-	-
катера	3400	-	-	-	-	-	-	-	-	-	-	-	-	-	-	-	-	-	-
гидроциклы	3500	-	-	-	-	-	-	-	-	-	-	-	-	-	-	-	-	-	-
моторные лодки	3600	-	-	-	-	-	-	-	-	-	-	-	-	-	-	-	-	-	-
парусно-моторные суда	3700	-	-	-	-	-	-	-	-	-	-	-	-	-	-	-	-	-	-
другие водные транспортные средства самоходные	3800	-	-	-	-	-	-	-	-	-	-	-	-	-	-	-	-	-	-
несамоходные (буксируемые) суда и иные транспортные средства (водные транспортные средства, не имеющие двигателей)	3900	-	-	-	-	-	-	-	-	-	-	-	-	-	-	-	-	-	-
Итого	9000	407 132,85	101 583,4	12 054,45	197 379	890 50	2 199 441,80	7066											

Руководитель
(уполномоченное лицо) Учреждения

генеральный директор
(должность)

В.В.Воробей
(расшифровка подписи)

Исполнитель

заместитель директора
(должность)

(подпись)
Колпакова Т.Г.
(фамилия, инициалы)

(342) 244 33 64
(телефон)

" 21 " февраля 20 25 г.

Подготовлено с использованием системы КонсультантПлюс

Сведения об имуществе, за исключением земельных участков, переданном в аренду

на 1 января 2025 г.

КОДЫ
01.01.2025
57308631
590407188
590401001
924
57701000

Дата
по Сводному реестру
ИНН
КПП
глава по БК
по ОКТМО

Муниципальное автономное учреждение культуры "Пермский городской дворец культуры имени А.Г. Солдатов"
 Департамент культуры и молодежной политики администрации города Перми
 город Пермь

Наименование объекта	Адрес ³³	Вид объекта ³⁴	Единица измерения		Код строки	Объем переданного имущества	Направление использования ³⁵	Комментарий ³⁶
			наименование	код по ОКЕИ				
1	2	3	4	5	6	7	8	9
Площадные объекты ²⁵ , всего в том числе:	х	х	м ²	055	1000	1291,4	х	х
г. Пермь, Пермь, пр. Комсомольский, д. 79			м ²	055	1001	1291,4	-	-
ИП Берлинков Валерий Александрович Пермьконцерт МАУК	г. Пермь, Комсомольский пр-кт, 79	1	м ²	055		32,3	18	багетная мастерская
ОМБ МБУК	г. Пермь, Комсомольский пр-кт, 79	1	м ²	055		311,8	18	ведение уставной деятельности
ИП Габдулбарова Флора Георгиевна	г. Пермь, Комсомольский пр-кт, 79	1	м ²	055		347,8	18	Выполнение обслуживания
ООО "ФЛОРА"	г. Пермь, Комсомольский пр-кт, 79	1	м ²	055		318,6	3	общественное питание
СПб КИОКУШИНКАЙ Г ПЕРМИ МБУ ДО	г. Пермь, Комсомольский пр-кт, 79	1	м ²	055		72,4	3	общественное питание
Линейные объекты ²⁶ , всего в том числе:	х	х	м	006	2000	-	х	х
Резервуары, емкости, иные аналогичные объекты, всего	-	-	м	006	2001	-	-	-
в том числе:	-	-	м	006		-	-	-
Скважины, иные аналогичные объекты, всего в том числе:	х	х	м ³	113	3000	-	х	х
г. Пермь, Комсомольский пр-кт, 79			м ³	113	3001	-	-	-
г. Пермь, Комсомольский пр-кт, 79			м ³	113		-	-	-
Иные объекты, включая прочие, всего в том числе:	х	х	шт.	796	5000	-	х	х
г. Пермь, Комсомольский пр-кт, 79			шт.	796	5001	-	-	-
г. Пермь, Комсомольский пр-кт, 79			шт.	796		1291,4	-	-

Руководитель
(уполномоченное лицо)
Учреждения
генеральный директор
(должность)
Колчанова Т.Г.
(фамилия, инициалы)
В.В.Воробей
(фамилия, имя, отчество)
(342) 244 33 64
(номер телефона)

Исполнитель
(должность)
заместитель директора
(должность)

№ 21 " февраля 20 25 г.

Утвержден
Директор МАУ ДО "ДШИ № 9"
А.В. Мокрушин

**Отчет
о результатах деятельности государственного (муниципального) учреждения и об использовании
закрепленного за ним государственного (муниципального) имущества**

	на 1 января 2025 г.	Дата	КОДЫ
		по Сводному	01.01.2025
		реестру	57308762
		ИНН	5907011596
Учреждение	Муниципальное автономное учреждение дополнительного образования города Перми "Детская школа искусств № 9"	КПП	590701001
Тип учреждения	03 (казенное - "01", бюджетное - "02", автономное - "03")		
Орган, осуществляющий функции и полномочия учредителя	Департамент культуры и молодежной политики администрации города Перми	БК	924
Публично-правовое образование	Муниципальное автономное учреждение	по ОКТМО	57701000
Периодичность: годовая			

Раздел 1. Результаты деятельности

1. Отчет о выполнении государственного (муниципального) задания на оказание государственных (муниципальных) услуг (выполнение работ)
2. Сведения о поступлениях и выплатах учреждения
3. Сведения об оказываемых услугах, выполняемых работах сверх установленного государственного (муниципального) задания, а также выпускаемой продукции
4. Сведения о доходах учреждения в виде прибыли, приходящейся на доли в уставных (складочных) капиталах хозяйственных товариществ и обществ, или дивидендов по акциям, принадлежащим учреждению. Исключен решением наблюдательного совета в связи с отсутствием информации.
5. Сведения о кредиторской задолженности и обязательствах учреждения
6. Сведения о просроченной кредиторской задолженности. Исключен решением наблюдательного совета в связи с отсутствием информации.
7. Сведения о задолженности по ущербу, недостачам, хищениям денежных средств и материальных ценностей. Исключен решением наблюдательного совета в связи с отсутствием информации.
8. Сведения о численности сотрудников и оплате труда
9. Сведения о счетах учреждения, открытых в кредитных организациях. Исключен решением наблюдательного совета в связи с отсутствием информации.

Раздел 2. Использование имущества, закрепленного за учреждением

1. Сведения о недвижимом имуществе, за исключением земельных участков, закрепленном на праве оперативного управления
2. Сведения о земельных участках, предоставленных на праве постоянного (бессрочного) пользования. Исключен решением наблюдательного совета в связи с отсутствием информации.
3. Сведения о недвижимом имуществе, используемом по договору аренды. Исключен решением наблюдательного совета в связи с отсутствием информации.
4. Сведения о недвижимом имуществе, используемом по договору безвозмездного пользования (договору ссуды)
5. Сведения об особо ценном движимом имуществе (за исключением транспортных средств)
6. Сведения о транспортных средствах. Исключен решением наблюдательного совета в связи с отсутствием информации.
7. Сведения об имуществе, за исключением земельных участков, переданном в аренду. Исключен решением наблюдательного совета в связи с отсутствием информации.

Руководитель
(уполномоченное лицо)
Учреждения

Директор
(должность)

Мокрушин А.В.
(расшифровка подписи)

Исполнитель

Заместитель директора
(должность)

(342) 275-54-07
(телефон)

" ___ " _____ 20 ___ г.

ОТЧЕТ
о выполнении муниципального задания на оказание
муниципальных услуг (выполнение работ) N _____
на 20_24_ год и на плановый период 20_25_ и 20_26_ годов

на "01" января 2025 г.

Форма по ОКУД	Коды
Дата	0506501
Код по сводному реестру	10.01.2025
По ОКВЭД	57308762
По ОКВЭД	85.41
По ОКВЭД	

Наименование муниципального учреждения	Муниципальное автономное учреждение дополнительного образования города Перми "Детская школа искусств № 9"
Виды деятельности муниципального учреждения	Образование дополнительное детей и взрослых
Периодичность	(указываются виды деятельности муниципального учреждения, по которым ему ежеквартально)
	(указывается в соответствии с периодичностью представления отчета о выполнении

Часть 1. Сведения об оказываемых муниципальных услугах

Раздел 1

Код по общероссийскому
базовому перечню или
42Д4401. Наименование муниципальной услуги:
Реализация дополнительных препродюсционных программ в области искусств

2. Категории потребителей муниципальной услуги:

Физические лица, имеющие необходимые для освоения

3. Сведения о фактическом достижении показателей, характеризующих объем и качество муниципальной услуги

2. Категории потребителей муниципальной услуги:

3. Сведения о фактическом достижении показателей, характеризующих объем и качество муниципальной услуги

3.1. Сведения о фактическом достижении показателей, характеризующих качество муниципальной услуги

Показатель, характеризующий содержание муниципальной услуги

Показатель, характеризующий условия оказания муниципальной услуги

Показатель качества муниципальной услуги

единица измерения

наименование

код по ОКЕИ

Утверждено в муниципальном задании на год отчетного

Утверждено в муниципальном задании на отчетный период

исполнено на отчетную дату

допустимое (возможное) отклонение

отклонение, превышающее допустимое (возможное) отклонение

причина отклонения

1

802120.99.0.Б55

54448000

Фортельмано

802120.99.0.Б55
54Б04000Струнные
инструменты

8021120.09.0.655 5A6B0000	Духовные инструменты	Очная				744	4	4	4	0	0	0	1. Доля детей, осваивающих дополнительные образовательные программы в образовательном учреждении	%						
													2. Доля родителей (законных представителей), удовлетворенных условиями и качеством предоставляемой образовательной услуги	%	744	100	100	100	5	0
													3. Доля получателей услуги на конец учебного года от количества получателей услуги на начало учебного года	%	744	100	100	100	5	0
8021120.09.0.655 5A6B0000	Народные инструменты	Очная				744	23	23	23	1	0	0	1. Доля детей, осваивающих дополнительные образовательные программы в образовательном учреждении	%						
													2. Доля родителей (законных представителей), удовлетворенных условиями и качеством предоставляемой образовательной услуги	%	744	100	100	100	5	0
													3. Доля получателей услуги на конец учебного года от количества получателей услуги на начало учебного года	%	744	100	100	100	5	0
8021120.09.0.655 5A728000	Хоровое пение	Очная				744	8	8	8	0	0	0	1. Доля детей, осваивающих дополнительные образовательные программы в образовательном учреждении	%						
													2. Доля родителей (законных представителей), удовлетворенных условиями и качеством предоставляемой образовательной услуги	%	744	100	100	100	5	0
													3. Доля получателей услуги на конец учебного года от количества получателей услуги на начало учебного года	%	744	100	100	100	5	0

3.2. Сведения о фактическом исполнении показателей, характеризующих объем муниципальной услуги

Уникальный номер реестровой записи	Показатель, характеризующий содержание муниципальной услуги			Показатель, характеризующий условия оказания муниципальной услуги			Показатель объема муниципальной услуги						Причина отклонения (штраф)	Размер платы (штраф)	
	наименование показателя	наименование показателя	наименование показателя	наименование показателя	наименование показателя	наименование показателя	единица измерения	код по ОКЕИ	утверждено в муниципальном задании на год	утверждено в муниципальном задании на отчетный период	исполнено на отчетную дату	допустимое (возможное) отклонение			отклонение, превышающее допустимое (возможное) отклонение
1	2	3	4	5	6	7	8	9	10	11	12	13	14	15	16
8021120.99.0.Б55	Фортепиано			Очная			Человеко-час	539	17202	17202	17202	860	0		
5AA48000	Струнные инструменты			Очная			Человеко-час	539	2928	2928	2928	146	0		
5AB04000	Духовые и ударные инструменты			Очная			Человеко-час	539	4392	4392	4392	220	0		
5AB60000	Ударные инструменты			Очная			Человеко-час	539	24888	24888	24888	1 244	0		
8021120.99.0.Б55	Народные инструменты			Очная			Человеко-час	539	8052	8052	8052	403	0		
5AB16000	Хоровое пение			Очная			Человеко-час	539	34038	34038	34038	1 702	0		
5AG28000	Живопись			Очная			Человеко-час	539	34038	34038	34038	1 702	0		
5AD40000	Хореографические творчество			Очная			Человеко-час	539	14640	14640	14640	732	0		

Часть 3. Отчет о финансовом обеспечении муниципального на 1 января 2025 г.

Единица измерения: тыс. руб.

Наименование муниципальной услуги (работы)	Утвержденный объем финансирования	Остаток неиспользованных средств на начало отчетного периода			Поступило средств			Проведено расходов (кассовые расходы)			Остаток неиспользованных средств на конец отчетного периода		
		всего	в том числе:		всего	в том числе:		всего	в том числе:		всего	в том числе:	
			за счет средств бюджета города Пермь	за счет межбюджетных трансфертов		за счет средств бюджета города Пермь	за счет межбюджетных трансфертов		за счет средств бюджета города Пермь	за счет межбюджетных трансфертов			
1	2	3	4	5	6	7	8	9	10	11	12	13	14
Реализация дополнительных предпрофессиональных программ в области искусств	25642,2	-			25 642,20	25642,2		25 642,20	25642,2		-		-
Нормативные затраты на содержание муниципального имущества, затраты на уплату налогов.	197,0	-			197,00	197,0		197,00	197,0		-		-
Всего		-			25 839,20	25 839,20		25 839,20	25 839,20		-		-

Руководитель (уполномоченное лицо) учреждения

А.В. Мокрушин

(подпись)

(расшифровка подписи)

Исполнитель (лицо, ответственное за составление

(подпись)

(расшифровка подписи)

« _____ » _____ 20__ года

(в ред. Приказов Минфина России от 31.01.2023 № 10н, от 23.09.2024 № 138н)

Сведения о поступлениях и выплатах учреждения

на 1 января 2025 г.

Муниципальное автономное учреждение дополнительного образования города Перми "Детская школа искусств № 9"

Учреждение

Орган, осуществляющий

функции и полномочия учредителя

Публично-правовое образование

Периодичность: годовая

Единица измерения: руб.

КОДЫ
Дата
ИНН
КПП
Глава по БК
по ОКТМО
по ОКЕИ
924
57701000
383

Раздел I. Сведения о поступлениях учреждения

Наименование показателя	Код строки	Сумма поступлений		Изменение, %	Доля в общей сумме поступлений, %
		за 2024 год (за отчетный финансовый год)	за 2023 год (за год, предшествующий отчетному)		
	2	3	4	5	6
Субсидии на финансовое обеспечение выполнения государственного (муниципального) задания	0100	25 839 200,00	23 605 638,78	9,46	75,60
Субсидии на финансовое обеспечение выполнения государственного задания из бюджета Федерального фонда обязательного медицинского страхования	0200	-	-	-	-
Субсидии на иные цели	0300	4 221 305,90	1 650 014,58	155,83	12,35
Субсидии на осуществление капитальных вложений	0400	-	-	-	-
Гранты в форме субсидий, всего	0500	-	-	-	-
в том числе:					
гранты в форме субсидий из федерального бюджета	0501	-	-	-	-
гранты в форме субсидий из бюджетов субъектов Российской Федерации и местных бюджетов	0502	-	-	-	-
Гранты, предоставляемые юридическими и физическими лицами (за исключением грантов в форме субсидий, предоставляемых из бюджетов бюджетной системы Российской Федерации)	0600	-	-	-	-
из них:					
гранты, предоставляемые юридическими лицами (операторами), источником финансового обеспечения которых являются субсидии и имущественные взносы, полученные из бюджетов бюджетной системы Российской Федерации	0610	-	-	-	-
Повертования и иные безвозмездные перечисления от физических и юридических лиц, в том числе иностранных организаций	0700	-	-	-	-
Доходы от приносящей доход деятельности, компенсаций затрат (за исключением доходов от собственности), всего	0800	4 255 256,90	4 530 113,20	-6,07	12,45
в том числе:					
доходы в виде платы за оказание услуг (выполнение работ) в рамках установленного государственного задания	0801	-	-	-	-
доходы от оказания услуг, выполнения работ, реализации готовой продукции сверх установленного государственного задания по видам деятельности, отнесенным в соответствии с учредительными документами к основным	0802	4 255 256,90	4 530 113,20	-6,07	12,45
доходы от платы за пользование служебными жилыми помещениями и общеквартирами, включаемой плату за пользование и плату за содержание жилого помещения	0803	-	-	-	-
доходы от оказания услуг в рамках обязательного медицинского страхования	0804	-	-	-	-
доходы от оказания медицинских услуг, предоставляемых женщинам в период беременности, женщинам и новорожденным в период родов и в послеродовой период	0805	-	-	-	-
возмещение расходов, понесенных в связи с эксплуатацией имущества, находящегося в оперативном управлении учреждения	0806	-	-	-	-
прочие доходы от оказания услуг, выполнения работ, компенсации затрат учреждения, включая возмещение расходов по решению судов (возмещение судебных издержек)	0807	-137 670,00	-35 407,00	288,82	-0,40

Наименование показателя	Код строки	Сумма поступлений		Изменение, %	Доля в общей сумме поступлений, %
		за 2024 год (за отчетный финансовый год)	за 2023 год (за год, предшествующий отчетному)		
1	2	3	4	5	6
Доходы от собственности, всего	0900	-	-	-	-
доходы в виде аренды либо иной платы за передачу в возмездное пользование государственного (муниципального) имущества	0901	-	-	-	-
доходы от распоряжения правами на результаты интеллектуальной деятельности и средствами индивидуализации	0902	-	-	-	-
проценты по депозитам учреждения в кредитных организациях	0903	-	-	-	-
проценты по остаткам средств на счетах учреждения в кредитных организациях	0904	-	-	-	-
проценты, полученные от предоставления займов	0905	-	-	-	-
проценты по иным финансовым инструментам	0906	-	-	-	-
доходы в виде прибыли, приходящейся на доли в уставных (складочных) капиталах хозяйственных товариществ и обществ, или дивидендов по акциям, принадлежащим учреждению	0907	-	-	-	-
прочие доходы от использования имущества, находящегося в оперативном управлении учреждения	0908	-	-	-	-
Поступления доходов от штрафов, пеней, неустоек, возмещения ущерба	1000	-	-	-	-
Поступления доходов от выбытия нефинансовых активов	1100	-	-	-	-
Поступления доходов от выбытия финансовых активов	1200	-	-	-	-
Иные поступления, всего	1300	-	-	-	-
из них:	1301	-	-	-	-
возврат денежных обеспечений	1302	-	-	-	-
возврат денежных средств с депозитных счетов	1303	-	-	-	-
Итого	9000	34 178 092,80	29 750 359,56	X	100%

Наименование показателя	Код строки	Сумма выплат за отчетный период, всего	Доля в общей сумме выплат, %	в том числе по источникам финансирования обеспечения обязательств по выплатам за счет средств гранта в форме субсидии										из них:					
				за счет средств бюджета в том числе:										доля в общей сумме выплат, отраженных в графе 3, %	доля в общей сумме выплат, отраженных в графе 3, %	доля в общей сумме выплат, отраженных в графе 3, %	доля в общей сумме выплат, отраженных в графе 3, %		
				за счет средств субсидии на выполнение государственного задания	доля в общей сумме выплат, отраженных в графе 3, %	доля в общей сумме выплат, отраженных в графе 3, %	из федерального бюджета	доля в общей сумме выплат, отраженных в графе 3, %	из бюджетов субъектов Российской Федерации и местных бюджетов	доля в общей сумме выплат, отраженных в графе 3, %	ОМС	доля в общей сумме выплат, отраженных в графе 3, %	за счет средств от приносящей деятельности, всего					доля в общей сумме выплат, отраженных в графе 3, %	за счет средств, полученных от оказания услуг, работ, реализации продукции
5	6	7	8	9	10	11	12	13	14	15	16	17	18	19	20				
1	2	3	4	5	6	7	8	9	10	11	12	13	14	15	16	17	18	19	20
Приобретение финансовых активов, всего:	0800	-	-	-	-	-	-	-	-	-	-	-	-	-	-	-	-	-	-
из них:																			
приобретение ценных бумаг, кроме акций и иных форм участия в капитале	0801	-	-	-	-	-	-	-	-	-	-	-	-	-	-	-	-	-	-
приобретение акций и иные формы участия в капитале	0802	-	-	-	-	-	-	-	-	-	-	-	-	-	-	-	-	-	-
Иные выплаты, всего	0900	-	-	-	-	-	-	-	-	-	-	-	-	-	-	-	-	-	-
из них:																			
перечисление денежных обеспечений	0901	-	-	-	-	-	-	-	-	-	-	-	-	-	-	-	-	-	-
перечисление денежных средств на депозитные счета	0902	-	-	-	-	-	-	-	-	-	-	-	-	-	-	-	-	-	-
Итого	9000	34 391 387,48	100%	25 839 200,00	75,13	4 201 073,17	12,22	-	-	-	-	-	-	4 351 114,31	12,65	4 351 114,31	12,65	-	-

Руководитель
(уполномоченное лицо)

Учреждения

Директор
(должность)

Зам. директора
(должность)

Мокрушин А.В.
(расшифровка подписи)

275-54-07
(телефон)

" " 20 г.

Сведения об оказываемых услугах, выполняемых работах
сверх установленного государственного (муниципального) задания, а также выпускаемой продукции

на 1 января 20 25 г.

Дата	КОДЫ
по Сполному ресестру	01.01.2025
ИНН	57308762
КПП	5907011596
глава по БК	590701001
по ОКТМО	924
	57701000

Муниципальное автономное учреждение дополнительного образования города Перми "Детская школа искусств № 9"
 Департамент культуры и молодежной политики администрации города Перми
 Муниципальное автономное учреждение

Учреждение
 Орган, осуществляющий функции
 и полномочия учредителя
 Публично-правовое образование
 Периодичность: годовая

Раздел 1. Сведения об услугах, оказываемых сверх установленного государственного (муниципального) задания

Наименование оказываемых услуг	Код по ОКВЭД	Код строки	Объем оказанных услуг		Доход от оказания услуг, руб.	Цена (тариф)	Справочно: реквизиты акта, которым установлена цена (тариф)			
			единица измерения	всего						
1	2	3	4	5	6	7	8	9	10	11
Дополнительные платные образовательные услуги	85.41.2	1000	-	-	4 117 586,90	-	Приказ МАУ ДО "Детская школа искусств № 9"	06.06.2023г.	-	28-од
		2000	-	-	-	-	-	-	-	-
Итого		9000	x	x	-	-	x	x	x	x

Раздел 2. Сведения о работах, выполняемых сверх установленного государственного (муниципального) задания

Наименование выполняемых работ	Код по ОКВЭД	Код строки	Объем выполненных работ		Доход от выполнения работ, руб.	Цена (тариф)	Справочно: реквизиты акта, которым установлена цена (тариф)			
			единица измерения	всего						
1	2	3	4	5	6	7	8	9	10	11
		1000	-	-	-	-	-	-	-	-
		2000	-	-	-	-	-	-	-	-
Итого		9000	x	x	-	-	x	x	x	x

Раздел 3. Сведения о производимой продукции

Наименование производимой продукции	Код по ОКВЭД	Код строки	Объем произведенной продукции		Доход от реализации продукции, руб.	Цена (тариф)	Справочно: реквизиты акта, которым установлена цена (тариф)			
			единица измерения	всего						
1	2	3	4	5	6	7	8	9	10	11
		1000	-	-	-	-	-	-	-	-
		2000	-	-	-	-	-	-	-	-
Итого		9000	x	x	-	-	x	x	x	x

Руководитель (уполномоченное лицо) Учреждения _____
 Директор (подпись)
 Мокрушин А.В.
 (расшифровка подписи)

Исполнитель _____
 Зам директора (должность)
 Яшманова И.В.
 (фамилия, инициалы)

" _____ " 20 _____ г.
 275-54407 (телефон)

(в ред. Приказа Минфина России от 31.01.2023 № 10н)

Сведения о кредиторской задолженности и обязательствах учреждения

на 1 января 20 25 г.

КОДЫ	
Дата	01.01.2025г.
по Сводному реестру ИНН	57308762
ИНН	5907011596
КПП	590701001
глава по БК	924
по ОКТМО	57701000
по ОКЕИ	383

Учреждение
Муниципальное автономное учреждение дополнительного образования города Перми "Детская школа искусств № 9"
Орган, осуществляющий функции и полномочия учредителя
Департамент культуры и молодежной политики администрации города Перми
Публично-правовое образование
Муниципальное автономное учреждение
Периодичность: годовая
Единица измерения: руб.

Наименование показателя	Код строки	Объем кредиторской задолженности на начало года		Объем кредиторской задолженности на конец отчетного периода						Объем отложенных обязательств учреждения					
		всего	из нее срок оплаты наступил в отчетном финансовом году	1 квартале, всего	из нее срок оплаты наступает в:				всего	по оплате труда	в том числе:		иные		
					из нее: в январе	2 квартале	3 квартале	4 квартале			в очередном финансовом году и плановом периоде	по претензиям		по неоплаченным расчетным документам	
1	2	3	4	5	6	7	8	9	10	11	12	13	14	15	16
По выплате заработной платы	1000	-	-	-	-	-	-	-	-	-	1 509 299,12	-	-	-	-
По выплате стипендий, пособий, пенсий	2000	-	-	-	-	-	-	-	-	-	-	-	-	-	-
По перечислению в бюджет, всего	3000	732 418,73	732 418,73	550 392,90	-	-	-	-	-	550 392,90	-	-	-	-	-
в том числе:	3100	-	-	-	-	-	-	-	-	-	-	-	-	-	-
по перечислению удержанного налога на доходы физических лиц	3200	713 070,96	713 070,96	530 160,17	-	-	-	-	-	530 160,17	455 808,36	-	-	-	-
по оплате страховых взносов на обязательное социальное страхование	3300	-	-	-	-	-	-	-	-	-	-	-	-	-	-
по оплате налогов, сборов, за исключением страховых взносов	3400	19 347,77	19 347,77	20 232,73	-	-	-	-	-	20 232,73	-	-	-	-	-
на обязательное социальное страхование	3410	-	-	-	-	-	-	-	-	-	-	-	-	-	-
из них:	3420	-	-	-	-	-	-	-	-	-	-	-	-	-	-
в связи с невыполнением государственного задания	3430	-	-	-	-	-	-	-	-	-	-	-	-	-	-
в связи с недоплатой результатов предоставления субсидий (грантов в форме субсидий)	3440	-	-	-	-	-	-	-	-	-	-	-	-	-	-
в связи с невыполнением условий соглашений, в том числе по софинансированию расходов	4000	5 419,36	5 419,36	5 981,25	-	-	-	-	-	5 981,25	-	-	-	-	-
из них:	4100	-	-	-	-	-	-	-	-	-	-	-	-	-	-
по публичным договорам	5000	-	-	-	-	-	-	-	-	-	-	-	-	-	-
По оплате прочих расходов, всего	5100	-	-	-	-	-	-	-	-	-	-	-	-	-	-
из них:	9000	737 838,09	x	x	-	-	-	-	-	556 374,15	1 965 107,48	-	-	-	-
по выплатам, связанным с причинением вреда гражданам															
Итого															

Руководитель (уполномоченное лицо) Учреждения
Мокрушин А.В.
(расшифровка подписи)
275-54-07
(телефон)

Исполнитель
Зам.директора
(должность)

Директор
(должность)

" " 20 25 г.

КОДЫ
01.01.2025
57308762
5907011596
590701001
924
57701000

Дата
01.01.2025
по Сводному реестру
ИНН
5907011596
КПП
590701001
глава по БК
по ОКТМО
924
57701000

Сведения о численности сотрудников и оплате труда

на 1 января 20 25 г.

Муниципальное автономное учреждение дополнительного образования города Перми "Детская школа искусств № 9"
 Департамент культуры и молодежной политики администрации города Перми
 Муниципальное автономное учреждение

Учреждение
 Орган, осуществляющий функции
 и полномочия учредителя
 Публично-правовое образование
 Периодичность: годовая

Раздел 1. Сведения о численности сотрудников

Группы персонала (категория персонала)	Код строки	Штатная численность на начало года				Средняя численность сотрудников за отчетный период				По договорам гражданско- правового характера ⁹			Штатная численность на конец отчетного периода				
		в том числе:				в том числе:				в том числе:			в том числе:				
		установлено штатным расписанием		вакантных должностей		по основному месту работы	по внутреннему совместительству (по совмещению должностей) ⁸		по внешнему совместительству	сотрудники учреждения ¹⁰	физические лица, не являющиеся сотрудниками учреждения ¹¹	всего	из нее по основным видам деятельности	из нее по основным видам деятельности	всего	из нее по основным видам деятельности	вакантных замещено должностей
		всего	из нее по основным видам деятельности	всего	по основному месту работы		по внутреннему совместительству (по совмещению должностей) ⁸	по внешнему совместительству									
1	2	3	4	5	6	7	8	9	10	11	12	13	14	15	16	17	
Основной персонал, всего ¹²	1000	40,08	40,08	40,08	-	23,6	22,0	22,0	-	1,6	0,0	1,0	40,03	40,03	40,03	-	
из них: ¹³	1100	-	-	-	-	-	-	-	-	-	-	-	-	-	-	-	
Вспомогательный персонал, всего ¹⁴	2000	6,5	6,5	6	0,5	5,1	5,1	5,1	-	-	0,0	6,0	7,5	7,5	6	1,5	
из них: ¹³	2100	-	-	-	-	-	-	-	-	-	-	-	-	-	-	-	
Административно-управленческий персонал, всего ¹⁵	3000	5,0	5,0	3,0	2	3,5	3,5	2,5	1,0	-	0,0	0,0	5,0	5,0	4,0	1,0	
из них: ¹³	3100	-	-	-	-	-	-	-	-	-	-	-	-	-	-	-	
Итого	9000	51,58	51,58	49,08	2,5	32,2	30,6	29,6	1,0	1,6	0,0	7,0	52,53	52,53	50,03	2,5	

⁷ При расчете показателя не учитываются численность сотрудников учреждений, работающих по внутреннему совместительству (по совмещению должностей).

⁸ Указывается численность сотрудников учреждений, работающих по внутреннему совместительству (по совмещению должностей). При расчете общей численности сотрудников учреждений показатель не учитывается.

⁹ Указывается численность физических лиц, привлекаемых к оказанию услуг, выполняемых работ без заключения трудового договора (на основании договоров гражданско-правового характера). Детализация численности по группам персонала указывается в соответствии с предметом договора, в зависимости от характера работ, для выполнения которых привлекается сотрудник.

¹⁰ Указывается численность физических лиц, привлекаемых к оказанию услуг, выполнению работ без заключения трудового договора (на основании договоров гражданско-правового характера), являющихся сотрудниками учреждения.

¹¹ Указывается численность физических лиц, привлекаемых к оказанию услуг, выполнению работ без заключения трудового договора (на основании договоров гражданско-правового характера), не являющихся сотрудниками учреждения.

¹² Указывается численность работников учреждения, непосредственно оказывающих услуги (выполняющих работы), направленные на достижение определенных уставом учреждения целей деятельности этого учреждения.

¹³ Детализация показателей по группе (категории) персонала устанавливается порядком органа, осуществляющего функции и полномочия учредителя.

¹⁴ Указывается численность работников учреждения, создающих условия для оказания услуг (выполнения работ), направленных на достижение определенных уставом учреждения целей деятельности этого учреждения, включая обслуживающие задания и оборудование.

¹⁵ Указывается численность работников учреждения, занятых управлением (организацией) оказания услуг (выполнения работ), а также работников учреждений, выполняющих административные функции, необходимые для обеспечения деятельности учреждения.

Раздел 2. Сведения об оплате труда

Группы персонала	Код строки	Фонд начисленной оплаты труда сотрудников за отчетный период, руб.										Аналитическое распределение оплаты труда сотрудников по источникам финансового обеспечения, руб. ¹⁷									
		в том числе:					в том числе:					в том числе:			в том числе:						
		по основному месту работы		по внутреннему совместительству			по внешнему совместительству			Начислено по договорам гражданско-правового характера, руб. ¹⁶		по основному месту работы			за счет средств субсидии		за счет средств субсидии на иные цели	за счет средств субсидии на выполнение государственного (муниципального) задания	за счет средств субсидии из федерального бюджета	за счет средств субсидии из бюджетов субъектов Российской Федерации и местных бюджетов	за счет средств от приносящей доход деятельности ¹⁹
		всего	в том числе на условиях:	по внутреннему совместительству	по внешнему совместительству	по гражданско-правовому договору	всего	полного рабочего времени	неполного рабочего времени	совместительно (совмещенно должностей)	в учреждении	у физических лиц, не являющихся сотрудниками учреждения	из федерального бюджета	из бюджетов субъектов Российской Федерации и местных бюджетов	ОМС ¹⁸	и др.	и др.	и др.	и др.	и др.	
1	2	3	4	5	6	7	8	9	10	11	12	13	14	15	16						
Основной персонал, всего ²⁰	1000	18 497 632,98	17 298 699,96	-	-	1 198 933,02	-	-	93 085,00	12 875 529,21	2 926 694,32	-	-	-	1 496 476,42						
из них: ¹³	1100	-	-	-	-	-	-	-	-	-	-	-	-	-	-	-	-	-	-	-	
Вспомогательный персонал, всего ²¹	2000	1 895 516,31	1 895 516,31	1 895 516,31	-	-	-	-	400 769,00	1 296 732,99	-	-	-	-	598 783,32						
из них: ¹³	2100	-	-	-	-	-	-	-	-	-	-	-	-	-	-	-	-	-	-	-	
Административно-управленческий персонал, всего ²²	3000	3 684 374,54	3 157 782,28	3 157 782,28	-	526 592,26	-	-	-	3 047 171,12	-	-	-	-	110 611,16						
из них: ¹³	3100	-	-	-	-	-	-	-	-	-	-	-	-	-	-	-	-	-	-	-	
Итого	9000	24 077 523,83	22 351 998,55	22 351 998,55	-	526 592,26	-	-	493 854,00	17 219 433,33	2 926 694,32	-	-	-	2 205 870,90						

¹⁶ Указывается сумма, начисленная по договорам гражданско-правового характера, заключенным с лицами, привлекаемыми для оказания услуг (выполнения работ). Детализация начисленного вознаграждения по группам персонала указывается в соответствии с предметом договора, в зависимости от характера работ, для выполнения которых привлекается сотрудник.

¹⁷ Показатели аналитического распределения оплаты труда работникам учреждения, оказывающим услуги (выполняющим работы) в рамках программы обязательного медицинского страхования.

¹⁸ Указывается сумма начисленной оплаты труда работникам учреждения, оказывающим услуги (выполняющим работы) в рамках программы обязательного медицинского страхования.

¹⁹ Указывается сумма начисленной оплаты труда работникам учреждения, оказывающим услуги (выполняющим работы) в рамках осуществления приносящей доход деятельности.

²⁰ Указывается сумма начисленной оплаты труда работникам учреждения, непосредственно оказывающим услуги (выполняющим работы), направленными на достижение определенных целей деятельности этого учреждения, включая обслуживание зданий и оборудования.

²¹ Указывается сумма начисленной оплаты труда работникам учреждения, создающим условия для оказания услуг (выполнения работ), направленных на достижение определенных целей деятельности этого учреждения, включая обслуживание зданий и оборудования.

²² Указывается сумма начисленной оплаты труда работникам учреждения, занятым управлением (организацией) оказания услуг (выполнения работ), а также работникам учреждения, выполняющим административные функции, необходимые для обеспечения деятельности учреждения.

Группы персонала	Аналитическое распределение оплаты труда сотрудников по источникам финансового обеспечения, руб. ¹⁷											
	по внутреннему содействию (совместно должностей)					по внешнему содействию						
	за счет средств субсидии на выполнение государственного (муниципального) задания		за счет средств субсидии на выполнение государственного (муниципального) задания		за счет средств от приносящей деятельности	за счет средств субсидии на иные цели		за счет средств субсидии на иные цели		за счет средств от приносящей деятельности		
	17	18	19	20	21	22	23	24	25	26	27	28
Код строки	2	17	19	20	21	22	23	24	25	26	27	28
Основной персонал, всего	1000	-	-	-	-	-	1 114 555,77	70 495,00	-	-	-	13 882,25
из них: ¹³	1100	-	-	-	-	-	-	-	-	-	-	-
Вспомогательный персонал, всего	2000	-	-	-	-	-	-	-	-	-	-	-
из них: ¹³	2100	-	-	-	-	-	-	-	-	-	-	-
Административно-управленческий персонал, всего	3000	524 836,45	-	-	-	1 755,81	-	-	-	-	-	-
из них: ¹³	3001	-	-	-	-	-	-	-	-	-	-	-
Итого	9000	524 836,45	-	-	-	1 755,81	1 114 555,77	70 495,00	-	-	-	13 882,25

Группы персонала	Аналитическое распределение оплаты труда сотрудников по источникам финансового обеспечения, руб. ¹⁷											
	по договорам гражданско-правового характера с сотрудниками учреждения					по договорам гражданско-правового характера с физическими лицами, не являющимися сотрудниками учреждения						
	за счет средств субсидии на выполнение государственного (муниципального) задания		за счет средств субсидии на выполнение государственного (муниципального) задания		за счет средств от приносящей деятельности	за счет средств субсидии на иные цели		за счет средств субсидии на иные цели		за счет средств от приносящей деятельности		
	31	32	33	34	35	36	37	38	39	40		
Код строки	2	29	31	32	33	34	35	36	37	38	39	40
Основной персонал, всего	1000	-	-	-	-	-	93 085,00	-	-	-	-	-
из них: ¹³	1100	-	-	-	-	-	-	-	-	-	-	-
Вспомогательный персонал, всего	2000	-	-	-	-	-	-	-	-	-	-	400 769,00
из них: ¹³	2100	-	-	-	-	-	-	-	-	-	-	-
Административно-управленческий персонал, всего	3000	-	-	-	-	-	-	-	-	-	-	-
из них: ¹³	3001	-	-	-	-	-	-	-	-	-	-	-
Итого	9000	-	-	-	-	-	93 085,00	-	-	-	-	400 769,00

Руководитель (уполномоченное лицо) Учреждения _____

Исполнитель _____

Директор (полное) _____

Зам. директора (должность) _____

Яшманова И.В. (фамилия, инициалы)

Мокрушин А.В. (расшифровка подписи)

275-54-07 (телефон)

" _____ " _____ 20 _____ Г.

Наименование объекта	Код строки	Не используется				Фактические расходы на содержание объекта недвижимого имущества (руб. в год)									
		из них:				из них:									
		всего	проводится капитальный ремонт и/или реконструкция	требуется ремонт	ожидает списания	всего	коммунальные услуги	услуги по содержанию имущества	налог на имущество						
1	9	18	19	20	21	22	23	24	25	26	27	28	29	30	31
Площадные объекты ²⁵ , всего	1000	-	-	-	-	443816,49	267916,49	-	-	175900,00	-	-	-	-	-
в том числе:	1001	-	-	-	-	-	-	-	-	-	-	-	-	-	-
Здание школы (лит.А), назначение: нежилое, 2 этажа, общая площадь 1361,7 кв.м, реестровый номер 13528		-	-	-	-	334616,49	267916,49	-	-	66700,00	-	-	-	-	-
Котельная (лит.Д), площадь 85,3 кв.м, Забор, протяженность 87,55 м, реестровый номер 189938, (лит.1)		-	-	-	-	109200,00	-	-	-	109200,00	-	-	-	-	-
Забор, протяженность 163,00 м, реестровый номер 189939, (лит.2)		-	-	-	-	-	-	-	-	-	-	-	-	-	-
Замощение, площадь 2224 кв.м, Реестровый номер 189940, (лит.1)		-	-	-	-	-	-	-	-	-	-	-	-	-	-
Линейные объекты, ²⁶ всего	2000	-	-	-	-	-	-	-	-	-	-	-	-	-	-
в том числе:	2001	-	-	-	-	-	-	-	-	-	-	-	-	-	-
Резервуары, емкости, иные аналогичные объекты, всего	3000	-	-	-	-	-	-	-	-	-	-	-	-	-	-
в том числе:	3001	-	-	-	-	-	-	-	-	-	-	-	-	-	-
Скважины, иные аналогичные объекты, всего	4000	-	-	-	-	-	-	-	-	-	-	-	-	-	-
в том числе:	4001	-	-	-	-	-	-	-	-	-	-	-	-	-	-
Иные объекты, включая прочие, всего	5000	-	-	-	-	-	-	-	-	-	-	-	-	-	-
в том числе:	5001	-	-	-	-	-	-	-	-	-	-	-	-	-	-
Итого	9000	х	х	х	х	443816,49	267916,49	-	-	175900,00	-	-	-	-	-

24.1 Уникальный код объекта капитального строительства, объекта недвижимого имущества (при наличии).
 24.2 Расходы, возмещенные учреждением пользователю объектов недвижимого имущества, указанных в графе 14.
 24.3 Расходы учреждения на содержание объектов недвижимого имущества, указанных в графе 18.
 25 Здания, строения, сооружения и иные аналогичные объекты.
 26 Линии электропередачи, линии связи (в том числе линейно-кабельные сооружения), трубопроводы, автомобильные дороги, железнодорожные линии и другие подобные сооружения.

Руководитель (уполномоченное лицо) _____ директор _____ Мокрушин А.В. (расшифровка подписи)
 Учредения _____ заместитель директора _____ 275-54-07 (номер телефона)
 Исполнитель _____ Яшманова И.В. (фамилия, имя, отчество)

" _____ " 20 _____ г.

(в ред. Приказа Минфина России от 23.09.2024 № 138/н)

Сведения о недвижимом имуществе, используемом по договору безвозмездного пользования (договору суллы)

на 1 января 20 25 г.

КОДЫ
01.01.2025
57.308762
5907011596
590701001
924
57701000

Дата
по Сводному реестру
ИНН
КПП
глава по БК
по ОКТМО

Муниципальное автономное учреждение дополнительного образования города Перми "Детская школа искусств № 9"
Муниципальное автономное учреждение дополнительного образования города Перми "Музыкально-художественная школа № 9"
Муниципальное автономное учреждение дополнительного образования города Перми "Музыкально-художественная школа № 9"

Учреждение
Орган, осуществляющий функции
и полномочия учредителя
Публично-правовое образование
Периодичность: годовая

Наименование объекта	Адрес	Единица измерения		Код строки	Количество имущества	Судодатель			Срок пользования		Фактические расходы на содержание объекта недвижимого имущества (руб./год)	Направление использования недвижимого имущества			Обоснование заключения договора суллы
		наименование	код по ОКЕИ			наименование	ИНН	код по КИСЭ	начала	окончания		для осуществления основной деятельности ²⁷	для осуществления иной деятельности ²⁸	для заключения договора суллы	
1	2	3	4	5	6	7	8	9	10	11	12	13	14	15	
Площадные объекты ²⁵ , всего	х	м ²	055	1000	-	х	х	х	х	х	-	х	х	х	
в том числе:		м ²	055	1001	-	-	-	-	-	-	-	-	-	-	
Здание МАУ ДО "ДШИ № 9"	614056, г.Пермь, ул.Генерала Доватора,1	м ²	055		1		5907022118		09.11.2009	08.11.2024	1144537,76	1	-	Осуществление основной деятельности	
Линейные объекты ²⁶ , всего	х	м	006	2000	-	-	х	х	х	х	-	х	х	х	
в том числе:		м	006	2001	-	-	-	-	-	-	-	-	-	-	
		м	006		-	-	-	-	-	-	-	-	-	-	
Резервуары, емкости, иные аналогичные объекты, всего	х	м ³	113	3000	-	х	х	х	х	х	-	х	х	х	
в том числе:		м ³	113	3001	-	-	-	-	-	-	-	-	-	-	
		м ³	113		-	-	-	-	-	-	-	-	-	-	
Скважины, иные аналогичные объекты, всего	х	м	006	4000	-	х	х	х	х	х	-	х	х	х	
в том числе:		м	006	4001	-	-	-	-	-	-	-	-	-	-	
		м	006		-	-	-	-	-	-	-	-	-	-	
Иные объекты, включая точечные, всего	х	шт.	796	5000	-	х	х	х	х	х	-	х	х	х	
в том числе:		шт.	796	5001	-	-	-	-	-	-	-	-	-	-	
		шт.	796		-	-	-	-	-	-	-	-	-	-	
Всего:			9000		х	х	х	х	х	х	1144537,76	х	х	х	

Руководитель (уполномоченное лицо) Учреждения
Директор (должность)
Мокрушин А.В. (расшифровка подписи)

Исполнитель
Зам.директора (должность)
Яшманова И.В. (полное имя)
Яшманова И.В. (фамилия, инициалы)
275-54-07 (номер телефона)
275-54-07 (номер телефона)

" " 20 г.

Сведения об особо ценном движимом имуществе (за исключением транспортных средств)

на 1 января 2025 г.

Дата

по Сводному реестру

57308762

ИНН

5907011596

КПП

590701001

глава по БК

по ОКТМО

924

57701000

Муниципальное автономное учреждение дополнительного образования города Перми "Детская школа искусств № 9"

Учреждение

Орган, осуществляющий функции

и полномочия учредителя

Публично-правовое образование

Периодичность: годова

Муниципальное автономное учреждение

Департамент культуры и молодежной политики администрации города Перми

Муниципальное автономное учреждение

Раздел 1. Сведения о наличии, состоянии и использовании особо ценного движимого имущества

Наименование показателя (группа основных средств)	Код строки	Наличие движимого имущества на конец отчетного периода в том числе:									
		всего	используется учреждением	передано в пользование		в том числе:		требует ремонта	не используется		из них требует замены
				всего	в аренду	безвозмездно	всего		физически и морально изношено, ожидает согласования, списания		
1	2	3	4	5	6	7	8	9	10		
Нежилые помещения, здания и сооружения, не отнесенные к недвижимому имуществу для основной деятельности	1000	-	-	-	-	-	-	-	-	-	
из них: для оказания услуг (выполнения работ) в рамках утвержденного государственного (муниципального) задания	1100	-	-	-	-	-	-	-	-	-	
Машины и оборудование	2000	63	63	-	-	-	-	-	-	-	
в том числе: для основной деятельности	2100	63	63	-	-	-	-	-	-	-	
из них: для оказания услуг (выполнения работ) в рамках утвержденного государственного (муниципального) задания	2110	-	-	-	-	-	-	-	-	-	
для иной деятельности	2200	-	-	-	-	-	-	-	-	-	
Хозяйственный и производственный инвентарь, всего	3000	1	1	-	-	-	-	-	-	-	
в том числе: для основной деятельности	3100	1	1	-	-	-	-	-	-	-	
из них: для оказания услуг (выполнения работ) в рамках утвержденного государственного (муниципального) задания	3110	-	-	-	-	-	-	-	-	-	
для иной деятельности	3200	-	-	-	-	-	-	-	-	-	
Прочие основные средства, всего	4000	-	-	-	-	-	-	-	-	-	
в том числе: для основной деятельности	4100	-	-	-	-	-	-	-	-	-	
из них: для оказания услуг (выполнения работ) в рамках утвержденного государственного (муниципального) задания	4110	-	-	-	-	-	-	-	-	-	
для иной деятельности	4200	-	-	-	-	-	-	-	-	-	
Итого	9000	64	64	-	-	-	-	-	-	-	

Наименование показателя (группа основных средств)	Код строки	Фактический срок использования ²⁹											
		от 121 месяца и более		от 85 до 120 месяцев		от 61 до 84 месяцев		от 37 до 60 месяцев		от 13 до 36 месяцев		менее 12 месяцев	
		количество, ед.	балансовая стоимость, руб.	количество, ед.	балансовая стоимость, руб.	количество, ед.	балансовая стоимость, руб.	количество, ед.	балансовая стоимость, руб.	количество, ед.	балансовая стоимость, руб.	количество, ед.	балансовая стоимость, руб.
1	2	11	12	13	14	15	16	17	18	19	20	21	22
Нежилые помещения, здания и сооружения, не отнесенные к недвижимому имуществу	1000	-	-	-	-	-	-	-	-	-	-	-	-
в том числе:	1100	-	-	-	-	-	-	-	-	-	-	-	-
для основной деятельности	1110	-	-	-	-	-	-	-	-	-	-	-	-
из них:													
для оказания услуг (выполнения работ) в рамках утвержденного государственного (муниципального) задания													
для иной деятельности	1200	-	-	-	-	-	-	-	-	-	-	-	-
Машины и оборудование	2000	30	2427529,48	3	360400,00	2	60021,00	9	1152771,90	17	3459459,64	2	243000,00
в том числе:	2100	30	2427529,48	3	360400,00	2	60021,00	9	1152771,90	17	3459459,64	2	243000,00
из них:													
для оказания услуг (выполнения работ) в рамках утвержденного государственного (муниципального) задания	2110	-	-	-	-	-	-	-	-	-	-	-	-
для иной деятельности	2200	-	-	-	-	-	-	-	-	-	-	-	-
Хозяйственный и производственный инвентарь, всего	3000	1	3300,00	-	-	-	-	-	-	-	-	-	-
в том числе:	3100	1	3300,00	-	-	-	-	-	-	-	-	-	-
из них:													
для оказания услуг (выполнения работ) в рамках утвержденного государственного (муниципального) задания	3110	-	-	-	-	-	-	-	-	-	-	-	-
для иной деятельности	3200	-	-	-	-	-	-	-	-	-	-	-	-
Прочие основные средства, всего	4000	-	-	-	-	-	-	-	-	-	-	-	-
в том числе:	4100	-	-	-	-	-	-	-	-	-	-	-	-
для основной деятельности	4110	-	-	-	-	-	-	-	-	-	-	-	-
из них:													
для оказания услуг (выполнения работ) в рамках утвержденного государственного (муниципального) задания													
для иной деятельности	4200	-	-	-	-	-	-	-	-	-	-	-	-
Итого	9000	31	2430829,48	3	360400,00	2	60021,00	9	1152771,9	17	3459459,64	2	243000,00

²⁹ Срок использования имущества считается начиная с 1-го числа месяца, следующего за месяцем принятия его к бухгалтерскому учету.

Наименование показателя (группа основных средств)	Код строки	Остаточная стоимость объектов, особо ценного движимого имущества, в том числе с оставшимся сроком полезного использования											
		менее 12 месяцев	от 12 до 24 месяцев	от 25 до 36 месяцев	от 37 до 48 месяцев	от 49 до 60 месяцев	от 61 до 72 месяцев	от 73 до 84 месяцев	от 85 до 96 месяцев	от 97 до 108 месяцев	от 109 до 120 месяцев	от 121 месяца и более	
1	2	23	24	25	26	27	28	29	30	31	32	33	
Нежилые помещения, здания и сооружения, не отнесенные к недвижимому имуществу в том числе: для основной деятельности	1000	-	-	-	-	-	-	-	-	-	-	-	
из них: для оказания услуг (выполнения работ) в рамках утвержденного государственного (муниципального) задания	1100	-	-	-	-	-	-	-	-	-	-	-	
для иной деятельности	1200	-	-	-	-	-	-	-	-	-	-	-	
Машины и оборудование в том числе: для основной деятельности	2000	69022,85	83075,74	150800,00	-	-	329747,79	250948,08	115199,96	53500,40	2644627,26		
из них: для оказания услуг (выполнения работ) в рамках утвержденного государственного (муниципального) задания	2100	69022,85	83075,74	150800,00	-	-	329747,79	250948,08	115199,96	53500,40	2644627,26		
для иной деятельности	2110	-	-	-	-	-	-	-	-	-	-		
для иной деятельности	2200	-	-	-	-	-	-	-	-	-	-		
Хозяйственный и производственный инвентарь в том числе: для основной деятельности	3000	-	-	-	-	-	-	-	-	-	-		
из них: для оказания услуг (выполнения работ) в рамках утвержденного государственного (муниципального) задания	3100	-	-	-	-	-	-	-	-	-	-		
для иной деятельности	3110	-	-	-	-	-	-	-	-	-	-		
для иной деятельности	3200	-	-	-	-	-	-	-	-	-	-		
Прочие основные средства в том числе: для основной деятельности	4000	-	-	-	-	-	-	-	-	-	-		
из них: для оказания услуг (выполнения работ) в рамках утвержденного государственного (муниципального) задания	4100	-	-	-	-	-	-	-	-	-	-		
для иной деятельности	4110	-	-	-	-	-	-	-	-	-	-		
Итого	9000	69022,85	83075,74	150800,00	-	-	329747,79	250948,08	115199,96	53500,40	2644627,26		

Раздел 2. Сведения о расходах на содержание особо ценного движимого имущества

Наименование показателя	Код строки	Всего за отчетный период	Расходы на содержание особо ценного движимого имущества																	
			в том числе:																	
			на текущее обслуживание				капитальный ремонт, включая приобретение запасных частей													
	расходы на периодическое техническое (профилактическое) обслуживание	расходы на текущий ремонт, включая приобретение запасных частей	расходы на обязательное страхование	расходы на добровольное страхование	на уплату налогов	зарплата плата обслуживающего персонала	иные расходы													
1	4	5	6	7	8	9	10	11												
Нежилые помещения, здания и сооружения, не отнесенные к недвижимому имуществу	2	3																		
в том числе:	1000	-	-	-	-	-	-	-	-	-	-	-	-	-	-	-	-	-	-	-
для основной деятельности	1100	-	-	-	-	-	-	-	-	-	-	-	-	-	-	-	-	-	-	-
из них:																				
для оказания услуг (выполнения работ) в рамках утвержденного государственного (муниципального) задания	1110	-	-	-	-	-	-	-	-	-	-	-	-	-	-	-	-	-	-	-
для иной деятельности	1200	-	-	-	-	-	-	-	-	-	-	-	-	-	-	-	-	-	-	-
Машины и оборудование	2000	112069,10	-	-	-	-	-	-	-	-	-	-	-	-	-	-	-	-	-	-
в том числе:																				
для основной деятельности	2100	112069,10	112069,10	-	-	-	-	-	-	-	-	-	-	-	-	-	-	-	-	-
из них:																				
для оказания услуг (выполнения работ) в рамках утвержденного государственного (муниципального) задания	2110	-	-	-	-	-	-	-	-	-	-	-	-	-	-	-	-	-	-	-
для иной деятельности	2200	-	-	-	-	-	-	-	-	-	-	-	-	-	-	-	-	-	-	-
Хозяйственный и производственный инвентарь	3000	-	-	-	-	-	-	-	-	-	-	-	-	-	-	-	-	-	-	-
в том числе:																				
для основной деятельности	3100	-	-	-	-	-	-	-	-	-	-	-	-	-	-	-	-	-	-	-
из них:																				
для оказания услуг (выполнения работ) в рамках утвержденного государственного (муниципального) задания	3110	-	-	-	-	-	-	-	-	-	-	-	-	-	-	-	-	-	-	-
для иной деятельности	3200	-	-	-	-	-	-	-	-	-	-	-	-	-	-	-	-	-	-	-
Прочие основные средства	4000	-	-	-	-	-	-	-	-	-	-	-	-	-	-	-	-	-	-	-
в том числе:																				
для основной деятельности	4100	-	-	-	-	-	-	-	-	-	-	-	-	-	-	-	-	-	-	-
из них:																				
для оказания услуг (выполнения работ) в рамках утвержденного государственного (муниципального) задания	4110	-	-	-	-	-	-	-	-	-	-	-	-	-	-	-	-	-	-	-
для иной деятельности	4200	-	-	-	-	-	-	-	-	-	-	-	-	-	-	-	-	-	-	-
Итого	9000	112069,10	112069,10	-	-	-	-	-	-	-	-	-	-	-	-	-	-	-	-	-

Руководитель (уполномоченное лицо) Учреждения _____ (подпись) Мокрушин А.В. (расшифровка подписи)

Исполнитель _____ (подпись) Диманова И.В. (фамилия, инициалы) 275-54-07 (телефон)

" ____ " ____ 20 ____ г.

Получено по информационно-системе КонсультантПлюс

Приложение
к Общим требованиям к порядку составления и утверждения отчета
о результатах деятельности государственного (муниципального)
учреждения и об использовании закрепленного за ним
государственного (муниципального) имущества, утвержденным
приказом Министерства финансов Российской Федерации
от 02.11.2021 № 171н

Ис ред. Приказов Минфина России от 08.11.2022 № 159н, от 31.01.2023 № 16н,
от 23.09.2024 № 124н

(рекомендуемый образец)

Отчет
о результатах деятельности государственного (муниципального) учреждения и об использовании
закрепленного за ним государственного (муниципального) имущества

на 1 января 2025 г.

Учреждение
Тип учреждения

МАУК " Центр досуга Мотовилихинского района"

03

(казенник - "01", бюджетное - "02", автономное - "03")

Орган, осуществляющий
функции и полномочия
учредителя

Департамент культуры и молодежной политики
Администрации города Перми

Публично-правовое
образование

город Пермь

Периодичность: годовая

КОДЫ	
Дата	01.01.2025
по Сводному реестру	57308442
ИНН	5906087680
КПП	590601001
ЭК	924
по ОКТМО	57701000

Раздел 1. Результаты деятельности

1. Сведения о поступлениях и выплатах учреждения
2. Сведения об оказываемых услугах, выполняемых работах сверх установленного государственного (муниципального) задания, а также выпускаемой продукции
3. Сведения о доходах учреждения в виде прибыли, причитающейся на доли в уставных (складочных) капиталах хозяйственных товариществ и обществ, дивидендов по акциям, принадлежащим учреждению
4. Сведения о кредиторской задолженности и обязательствах учреждения
5. Сведения о просроченной кредиторской задолженности
6. Сведения о задолженности по ущербу, недостачам, хищениям денежных средств и материальных ценностей
7. Сведения о численности сотрудников и оплате труда
8. Сведения о счетах учреждения, открытых в кредитных организациях

Раздел 2. Использование имущества, закрепленного за учреждением

1. Сведения о недвижимом имуществе, за исключением земельных участков, закрепленном на праве оперативного управления
2. Сведения о земельных участках, предоставленных на праве постоянного (бессрочного) пользования
3. Сведения о недвижимом имуществе, используемом по договору аренды
4. Сведения о недвижимом имуществе, используемом по договору безвозмездного пользования (договору ссуды)
5. Сведения об особо ценном движимом имуществе (за исключением транспортных средств)
6. Сведения о транспортных средствах
7. Сведения об имуществе, за исключением земельных участков, переданном в аренду

Раздел 3. Эффективность деятельности

1.

Руководитель
(уполномоченное лицо)

Учреждения

директор

(подпись)

Г.Н. Сивинская

(расшифровка подписи)

Исполнитель

специалист по учетно-
хранительской документации
(подпись)

260-42-42

(телефон)

" 20 " февраля 2025 г.

Национальное информационное агентство «Кинотеатры.РФ»

г. Москва, Прямая Мишина Россия от 31.01.2023 № 56, от 27.09.2024 № 136а)

Сведения о поступлениях и выплатах учреждения

на 1 января 20 25 г

ЮСБЗ	РБС
Дого	ИИП
ИИП	500047680
КПП	590601061
Главы по СК	034
по ОКРМО	3710000
по ОКЕИ	381

МАОУ «Центр досуга Молодежьского района»

Департамент культуры и молодежной политики Администрации города Пермь

Учреждение
Сфера, осуществляющая
Функцию и полномочия учреждения
Функция-правовое образование
Правительство, название
Единица измерения: руб

Таблица 1. Сведения о поступлениях учреждения

Наименование (наименование)	Код строки	Сумма поступлений			Численность	Доля в общей сумме поступлений, %
		за 2024 год (по отчетной финансовой год)	за 2023 год (по годовому отчету)	в 2023 году (по годовому отчету)		
	2	3	4	5	6	
Субсидии из федерального бюджета на выполнение государственного задания в области культуры, искусства и молодежной политики	0100	30 057 970,90	8 200 745,21	X	X	X
Субсидии из федерального бюджета на выполнение государственного задания в области культуры, искусства и молодежной политики	0200	X	X	X	X	X
Субсидии на иные цели	0300	1 771 265,05	1 917 077,72	X	X	X
Субсидии на осуществление капитальных вложений	0400	X	X	X	X	X
Гранты в форме субсидий, всего	0500	X	X	X	X	X
в том числе:						
гранты в форме субсидий от федеральных органов государственной власти	0502	X	X	X	X	X
гранты в форме субсидий от бюджетов субъектов Российской Федерации и местных бюджетов	0503	X	X	X	X	X
гранты, предоставляемые юридическими и физическими лицами (за исключением грантов в форме субсидий, предоставляемых от бюджетов субъектов Российской Федерации)	0600	X	X	X	X	X
в том числе:						
гранты, предоставляемые юридическими лицами (организации), осуществляющие финансово-обеспечение культурно-массовых мероприятий и мероприятий в области культуры, искусства и молодежной политики	0610	X	X	X	X	X
Российской Федерации						
Платежеспособные и иные обязательства, приобретенные от физических и юридических лиц, в том числе иностранных организаций	0700	X	X	X	X	X
Доходы от привлекенной рабочей силы, членская плата (за исключением доходов от собственности)	0800	3 278 512,64	2 819 111,20	X	X	X
в том числе:						
доходы от оказания услуг, работ (включая: услуги) и работы, осуществляющие государственного значения	0801	3 278 512,64	2 819 111,20	X	X	X
доходы от оказания услуг, работ (включая: услуги) и работы, осуществляющие государственного значения по иным направлениям, отнесенным к деятельности с государственными организациями в области культуры, искусства и молодежной политики	0802	X	X	X	X	X
доходы от оказания услуг, работ (включая: услуги) и работы, осуществляющие государственного значения по иным направлениям, отнесенным к деятельности с государственными организациями в области культуры, искусства и молодежной политики	0803	X	X	X	X	X
доходы от оказания услуг, работ (включая: услуги) и работы, осуществляющие государственного значения по иным направлениям, отнесенным к деятельности с государственными организациями в области культуры, искусства и молодежной политики	0804	X	X	X	X	X
доходы от оказания услуг, работ (включая: услуги) и работы, осуществляющие государственного значения по иным направлениям, отнесенным к деятельности с государственными организациями в области культуры, искусства и молодежной политики	0805	X	X	X	X	X
доходы от оказания услуг, работ (включая: услуги) и работы, осуществляющие государственного значения по иным направлениям, отнесенным к деятельности с государственными организациями в области культуры, искусства и молодежной политики	0806	X	X	X	X	X
доходы от оказания услуг, работ (включая: услуги) и работы, осуществляющие государственного значения по иным направлениям, отнесенным к деятельности с государственными организациями в области культуры, искусства и молодежной политики	0807	X	X	X	X	X

Подготовлено и опубликовано системой КонсультантПлюс

Наименование показателя	Код строки	Сумма поступлений			Итого: %	Доля в общей сумме поступлений, %
		в 2024 год (по отчетным финансовым годам)	в 2023 год (по отчетным финансовым годам)	в 2022 год (по отчетным финансовым годам)		
	2	3	4	5	6	
Доходы от собственности, всего	0900	X	X	X	X	X
Доходы в виде процентов, дивидендов и иных доходов от участия в собственности (муниципальном образовании)	0901	X	X	X	X	X
Доходы от реализации имущества, находящегося в государственной собственности (муниципальном образовании)	0902	X	X	X	X	X
Доходы от реализации имущества, находящегося в муниципальной собственности	0903	X	X	X	X	X
Доходы от оказания платных услуг, в том числе платных коммунальных услуг	0904	X	X	X	X	X
Доходы от оказания платных услуг, в том числе платных коммунальных услуг (за исключением доходов от оказания платных коммунальных услуг)	0905	X	X	X	X	X
Доходы от оказания платных услуг, в том числе платных коммунальных услуг (за исключением доходов от оказания платных коммунальных услуг)	0906	X	X	X	X	X
Доходы от оказания платных услуг, в том числе платных коммунальных услуг (за исключением доходов от оказания платных коммунальных услуг)	0907	X	X	X	X	X
Доходы от оказания платных услуг, в том числе платных коммунальных услуг (за исключением доходов от оказания платных коммунальных услуг)	0908	X	X	X	X	X
Доходы от оказания платных услуг, в том числе платных коммунальных услуг (за исключением доходов от оказания платных коммунальных услуг)	1000	X	X	X	X	X
Доходы от оказания платных услуг, в том числе платных коммунальных услуг (за исключением доходов от оказания платных коммунальных услуг)	1100	X	X	X	X	X
Доходы от оказания платных услуг, в том числе платных коммунальных услуг (за исключением доходов от оказания платных коммунальных услуг)	1200	X	X	X	X	X
Доходы от оказания платных услуг, в том числе платных коммунальных услуг (за исключением доходов от оказания платных коммунальных услуг)	1300	X	X	X	X	X
Доходы от оказания платных услуг, в том числе платных коммунальных услуг (за исключением доходов от оказания платных коммунальных услуг)	1301	X	X	X	X	X
Доходы от оказания платных услуг, в том числе платных коммунальных услуг (за исключением доходов от оказания платных коммунальных услуг)	1302	X	X	X	X	X
Итого:	9000	15 803 889,27	13 930 852,33	13 930 852,33	X	100%

Итого:

Полное наименование организации: Коммунальное

№ п/п	Код	Наименование показателя	по результатам исполнения финансовых обязательств организации за период																	
			в абсолютном выражении		в % к плану		в % к факту		в % к бюджету		в % к факту									
			план	факт	план	факт	план	факт	план	факт	план	факт								
1	2	3	4	5	6	7	8	9	10	11	12	13	14	15	16	17	18	19	20	
Продукты и финансовые услуги, всего	0918	X	X	X	X	X	X	X	X	X	X	X	X	X	X	X	X	X	X	
и т.д.	0901	X	X	X	X	X	X	X	X	X	X	X	X	X	X	X	X	X	X	
и т.д.	0902	X	X	X	X	X	X	X	X	X	X	X	X	X	X	X	X	X	X	
и т.д.	0903	X	X	X	X	X	X	X	X	X	X	X	X	X	X	X	X	X	X	
и т.д.	0904	X	X	X	X	X	X	X	X	X	X	X	X	X	X	X	X	X	X	
и т.д.	0905	X	X	X	X	X	X	X	X	X	X	X	X	X	X	X	X	X	X	
и т.д.	0906	X	X	X	X	X	X	X	X	X	X	X	X	X	X	X	X	X	X	
и т.д.	0907	X	X	X	X	X	X	X	X	X	X	X	X	X	X	X	X	X	X	
и т.д.	0908	X	X	X	X	X	X	X	X	X	X	X	X	X	X	X	X	X	X	
Итого	0909	16 047 647,40	100%	10 168 830,49	100%	1 727 227,03	100%	X	X	X	X	X	X	451 501,81	100%	415 199,0	100%	X	X	100%

Руководитель (подпись и печать) _____

Уполномоченный _____

Специализированный центр _____

Специалист Г.И. _____

Телефон: 260 42-42 _____

Факс: _____

« 25 » февраля 20 25 г.

Исполнительное государственное учреждение «Коммунальное предприятие «Свет»

Сведения об оказываемых услугах, выполняемых работах
сфера государственного (муниципального) задания, в том числе выполняемых в соответствии

на 1 января 20 25 г.

Учреждение:
Орган исполнительной власти
и территориального управления
Публично-правовое образование
Правительство города

МАУК "Центр досуга Мотовалихинского района"

Департамент культуры и молодежной политики Администрации города Палла

ИИН	01.01.2025
ИНН	37503412
КПП	500208780
КПП	500401003
глава по БК по ОКТАО	57781000

Рисун 1. Сведения об услугах, оказываемых сверх установленного государственного (муниципального) задания

Наименование оказываемых услуг	Код по ОКВЭД	Код строки	Объем оказываемых услуг			Цена (тариф)	Средств, реализовано за период исполнения плана (тариф)
			количество	стоимость	стоимость		
Проведение культурных и иных мероприятий на дому	91.01	1000	792	4294	500	31.10.2024	
Консультации и помощь в организации мероприятий, проведение мероприятий, распространение аудио, видео, фото, документов и материалов	91.01	2000	792	1000	150	31.10.2024	
Организация работы клубных объединений (фольклорный) кружка, студии, секция для всех возрастных категорий	91.01	2400	792	542	1700,21	31.10.2024	
Итого		5000	3	3	322833,64	3	

Рисун 2. Сведения о работах, выполняемых сверх установленного государственного (муниципального) задания

Наименование выполняемых работ	Код по ОКВЭД	Код строки	Объем выполняемых работ		Цена (тариф)	Средств, реализовано за период исполнения плана (тариф)
			количество	стоимость		
1	-	3	5	6	8	10
-	1000	-	3	3	3	3
-	2000	-	3	3	3	3
-	-	-	3	3	3	3
Итого		9000	3	3	3	3

Рисун 3. Сведения о производимой продукции

Наименование производимой продукции	Код по ОКВЭД	Код строки	Объем производимой продукции		Цена (тариф)	Средств, реализовано за период исполнения плана (тариф)
			количество	стоимость		
1	-	3	3	3	3	10
-	1000	-	3	3	3	3
-	2000	-	3	3	3	3
-	-	-	3	3	3	3
Итого		9000	3	3	3	3

Руководитель:
(подпись) _____

Директор:
(подпись) _____

Исполнитель:
(подпись) _____

Синица Г.Н.
(подпись)

Исполнитель:
(подпись) _____

Директор:
(подпись) _____

Исполнитель:
(подпись) _____

2024-12-17
(подпись)

с 21 февраля 20 25 г.

Подготовлено с использованием системы КонсультантПлюс

Сведения о доходах учреждения в виде прибыли, приходящейся на доли в уставных (включочных) капиталах хозяйственных товариществ и обществ, и об дивидендах по акциям, принадлежащим учреждению¹

на 1 января 20 24 г.

КООП	Дата
01.01.2023	по Состоянию расчетов
43308442	ИНН
5066037480	КПП
590401001	снова по ОК
	по ОКТМО
	624
	5731000

Учреждение: МАУК "Центр досуга Молодежьского района"

Средн. исполнительской функции и исполнительской функции: Администрация города Перми

Юридический адрес: г. Пермь

наименование	Организация (предприятие)				Код страны	Сумма вложений в уставный капитал	Доли в уставном капитале, %	Вид вложений ²	Задолженность перед учреждением по переделанной части прибыли (дивидендам) за прошлый год	Доходы, подлежащие перечислению за отчетный период		Задолженность перед учреждением по переделанной части прибыли (дивидендам) на конец отчетного периода
	ИНН	код по ОКДН	дата создания	околоной факт деятельности						интерес, руб.	получено, руб.	
1	3	3	4	5	6	7	8	9	10	11	12	13
-	-	-	-	-	1000	X	X	X	X	X	X	X
-	-	-	-	-	2000	X	X	X	X	X	X	X
-	-	-	-	-	9000	X	X	X	X	X	X	X
					Итого							

Руководитель: Степанов Г.Н. (подпись)

Учредитель: Администрация города Перми

Назначение: Специальному управлению культуры

Сведения о документе: Справка О.Ф.

Итого: 260-23-42 (тысячи)

² 20 - безрассрочный, 30 - срочный

¹ Сведения формируются в случае, если в соответствии с законодательством Республики Беларусь учреждение имеет возможность создавать кооперативные товарищества и общества.

² Указывается в столбцах "1" - безрассрочный, "2" - срочный, "3" - право голоса принадлежит учреждению.

Подготовлено с использованием системы КонсультантПлюс

(в ред. Приказа Минфина России от 31.01.2023 № 10н)

Сведения о структурной подотчетности и областностях учреждения

на 1 января 20 25 г.

КОДЫ	
01 01 2023	Дата
57 508442	по Свальному расчету
500087080	ИНН
590601901	КПП
	линия по БК
	по ОКТМО
	по ОБЕИ

МАУК "Центр искусств Молодежного района"

Департамент культуры и молодежной политики Администрации города Пермь

г. Пермь

Учреждение
Орган, осуществляющий
функции и полномочия Уполномоченного
по исполнению государственной
властных полномочий
Территориальное подразделение
Единица измерения: руб.

Наименование показателя	Объем федеральной задолженности на начало года		Объем федеральной задолженности по конца отчетного периода						Объем исполненной обязанности учреждения в том числе:				
	Код строки	в том числе в отчетном финансовом году	начало	в том числе:			всего	квартал	в том числе в квартале	в среднем фактически по периоду	квартал	по количеству граждан	по количеству расчетных документов
				1 квартал	2 квартал	3 квартал							
По оплате заработной платы	3099	х	х	х	х	х	х	х	х	х	х	х	х
По оплате страховых взносов и обязательных платежей за пределами территории Российской Федерации	3100	х	х	х	х	х	х	х	х	х	х	х	х
По перечислению в бюджет иного	3101	х	х	х	х	х	х	х	х	х	х	х	х
в том числе:													
по перечислению учрежденного налога на доходы физических лиц по платежеспособности налогоплательщика	3102	х	х	х	х	х	х	х	х	х	х	х	х
по оплате страховых взносов по обязательному страхованию за пределами территории Российской Федерации	3103	х	х	х	х	х	х	х	х	х	х	х	х
по оплате налогов, сборов, за исключением страховых взносов на обязательное социальное страхование по обязательному страхованию (платеж в форме субсидии) в пользу	3104	х	х	х	х	х	х	х	х	х	х	х	х
в связи с использованием государственного задания	3410	х	х	х	х	х	х	х	х	х	х	х	х
в связи с использованием результатов предоставления государственной услуги в форме субсидии	3420	х	х	х	х	х	х	х	х	х	х	х	х
в связи с использованием услуг организаций, в том числе по объектно-ориентированному расчету	3430	х	х	х	х	х	х	х	х	х	х	х	х
По оплате товаров, работ, услуг, иного	4100	х	х	х	х	х	х	х	х	х	х	х	х
в том числе:													
по оплате аренды, расходов, иных	4101	х	х	х	х	х	х	х	х	х	х	х	х
по оплате, связанных с предоставлением услуг гражданам	4900	х	х	х	х	х	х	х	х	х	х	х	х
Итого	4000	х	х	х	х	х	х	х	х	х	х	х	х

директор
Ирина Г. Н.
(подпись)

директор
Ирина Г. Н.
(подпись)

руководитель
(расшифрованное наименование)
Учреждения
Ирина Г. Н.
(подпись)

на 1 января 20 25 г.

Договоренности с кредитными организациями Кредитный План

Сведения о кредитной кредитной задолженности

на 1 апреля 20 24 г.

КОД	КОД
01.01.2024	01.01.2024
5798442	5798442
900087688	900087688
900081601	900081601
924	924
57501060	57501060

МАУК "Центр досуга Мичманского района"

Учреждение
Орг. осуществляющий функции
и полномочия учредителя
Публично-правовое образование
Парадизная, 04000

Депутатский корпус и молодежной политике Администрации города Перми

г.Пермь

Наименование показателя	Код строки	Объем кредитной задолженности на начало года		Предельно допустимые лимиты кредитной задолженности ¹			Объем просроченной кредитной задолженности на начало отчетного периода				Лимиты кредитной задолженности ²		Прочие условия	Меры, принятые по снижению просроченной кредитной задолженности		
		всего	из них по исполнительным листам	в абсолютных значениях ³	в процентах ⁴	срок, дней	всего	всего	в том числе по срокам		сумм. руб.	в долях				
									от 30 дней	от 30 до 90 дней					более 90 дней	
1	2	3	4	5	6	7	8	9	10	11	12	13	14	15	16	17
По выдате заработной платы	1000	x	x	x	x	x	x	x	x	x	x	x	x	x	x	x
По выдате стипендий, пособий, пенсий	2000	x	x	x	x	x	x	x	x	x	x	x	x	x	x	x
По предоставлению в долг, всего	3000	x	x	x	x	x	x	x	x	x	x	x	x	x	x	x
в том числе:																
по предоставлению заемщиком займа на долговые обязательства	3100	x	x	x	x	x	x	x	x	x	x	x	x	x	x	x
по выдаче страховых взносов на обязательное социальное страхование	2200	x	x	x	x	x	x	x	x	x	x	x	x	x	x	x
по оплате налогов, сборов, за исключением страховых взносов на обязательное социальное страхование	2300	x	x	x	x	x	x	x	x	x	x	x	x	x	x	x
по оплате в пользу средств субъектов (граждан в форме субсидий)	3400	x	x	x	x	x	x	x	x	x	x	x	x	x	x	x
по ипс																
в связи с возмещением государственного (муниципального) займа	3410	x	x	x	x	x	x	x	x	x	x	x	x	x	x	x
в связи с возмещением результатов предоставления субсидий (грантов в форме субсидий)	3420	x	x	x	x	x	x	x	x	x	x	x	x	x	x	x
в связи с возмещением убытков от валютных, в том числе по сформированным резервам	3430	x	x	x	x	x	x	x	x	x	x	x	x	x	x	x
По оплате налогов, работ, услуг, всего	4000	x	x	x	x	x	x	x	x	x	x	x	x	x	x	x
по приобретенным активам	4100	x	x	x	x	x	x	x	x	x	x	x	x	x	x	x
За оплату прочих расходов, всего	5000	x	x	x	x	x	x	x	x	x	x	x	x	x	x	x
по ипс																
по выдате, связанной с предоставлением услуг гражданам	4190	x	x	x	x	x	x	x	x	x	x	x	x	x	x	x
Итого	9000	x	x	x	x	x	x	x	x	x	x	x	x	x	x	x

Руководитель (уполномоченное лицо) Учреждения: _____
 Исполнитель: _____
 Дата: 20 24 г.

¹ Указаны предельно допустимые лимиты, установленные федеральными законами и указами Президента Российской Федерации.
² Указаны в случае для лимитов просроченной кредитной задолженности: в абсолютных значениях (рублей), в долях от общей суммы просроченной кредитной задолженности.
³ Указаны в случае для лимитов просроченной кредитной задолженности: в абсолютных значениях (рублей), в процентах от общей суммы просроченной кредитной задолженности.
⁴ Указаны в случае для лимитов просроченной кредитной задолженности: в абсолютных значениях (рублей), в процентах от общей суммы просроченной кредитной задолженности.

Подготовлено в автоматизированной системе Контура-ЛитПлюс

Сведения о задолженности по ущербу, недостаткам, изменению денежных средств и материальным потерям

на 1 января 2025 г.

Код ИФНС	57030442
Дата по Справочнику регионов ИФНС КИП	5906087600
Код ИФНС	590601060
Код ИФНС	924
Код ИФНС	37101058

МАУК "Дистрибуция Мультикоммуникационных сетей"
 Департамент культуры и молодежной политики Администрации города Перми
 город Пермь

Учреждение
 Бюджетное учреждение культуры
 в муниципальной собственности
 Публично-правовое образование
 Перечислитель, получатель

Код строки	Описание задолженности по возмещению ущерба от пожара	Выявлено количество складов, имеющих ущерб		Восстановлено, оспаривано, аннулировано ущерба		Сумма в связи с признанием виновности в причинении ущерба	Остаток задолженности по возмещению ущерба на конец отчетного периода
		в том числе:	в том числе:	в том числе:	в том числе:		
		внесены заявки урегулированию	внесены заявки на установление	востановлено	спровоцировано признанием		
		внесены заявки урегулированию	внесены заявки на установление	востановлено	спровоцировано признанием		
1		3	3	3	3	13	15
0100	Пожары, хищение денежных средств, востановлено	3	3	3	3	3	3
0110	в том числе:						
0111	в связи с хищением (грабежом) имущества	3	3	3	3	3	3
0120	в связи с хищением (грабежом) имущества	3	3	3	3	3	3
0130	в связи с хищением (грабежом) имущества	3	3	3	3	3	3
0200	Ущерб имуществу (за исключением денежных средств)	3	3	3	3	3	3
0210	в том числе:						
0211	в связи с хищением (грабежом) имущества	3	3	3	3	3	3
0220	в связи с хищением (грабежом) имущества	3	3	3	3	3	3
0230	в связи с хищением (грабежом) имущества	3	3	3	3	3	3
0300	В связи с нарушением условий договоров (покупка)	3	3	3	3	3	3
0310	в том числе:						
0311	в связи с нарушением условий договоров (покупка)	3	3	3	3	3	3
0320	в связи с нарушением условий договоров (покупка)	3	3	3	3	3	3
0330	в связи с нарушением условий договоров (покупка)	3	3	3	3	3	3
9900	Итого	3	3	3	3	3	3

Руководитель: Степанов Г.Н. (подпись)

Составитель: Степанов Г.Н. (подпись)

Итого: 30 руб. 25 коп.

Сведения о численности сотрудников и оплате труда

на 1 _____ месяц _____ 20 25 г.

Учреждение
Орг. подразделение
в подчинении
Подчиненное образование
Периодичность издания

МКУК "Центр досуга Мологалинского района"

Дирекция культуры и молодежной политики Администрации города Пермь
г. Пермь

Дата	01.01.2025	КОДЫ
по Системе росстат	37304442	
ИНН	590307680	
КПП	590001001	
глава по ИК	924	
по ОКТМО	37301000	

Таблица 1. Сведения о численности сотрудников

Группы персонала (по кодам персонала)	Штатная численность на начало года			в том числе:				По авторскому проекту-проектированию в том числе:			Итого численность на конец отчетного периода						
	Установленная штатная численность			в том числе:				в том числе:			Установленная штатная численность						
	всего	по основным видам деятельности	иные должности	всего	по основным видам деятельности	иные должности	иные должности	всего	по основным видам деятельности	иные должности	всего	по основным видам деятельности					
1	2	3	4	5	6	7	8	9	10	11	12	13	14	15	16	17	
Освой персонал, всего ¹²	9900	14,5	14,3	13	1,3	12,7	10,2	2,5	2,5	2,5	3	3	14	14	12,5	1,5	
из них ¹³	1108	3	3	3	3	3	3	3	3	3	3	3	3	3	3	3	3
Неполный рабочий день, всего ¹⁴	2000	3	3	3	3	3	3	3	3	3	3	3	3	3	3	3	3
из них ¹⁵	2108	3	3	3	3	3	3	3	3	3	3	3	3	3	3	3	3
Административно-управленческий персонал, всего ¹⁶	3500	1,5	1,5	1	0,5	1,9	1,9	3	3	3	3	3	2	2	1	1	0
из них ¹⁷	3100	3	3	3	3	3	3	3	3	3	3	3	3	3	3	3	3
Итого	9900	16	16	14	3	14,6	12,1	2,5	2,5	2,5	3	3	16	16	14,5	1,5	

1. При расчете численности учитываются все сотрудники учреждения, работающие по основному месту работы (по основному договору).
 2. Численность включает сотрудников, работающих по договору подряда (по основному договору). При расчете общей численности сотрудников учреждения учитываются все сотрудники.
 3. Численность включает: должность, лиц, выполняющих работу на условиях авторского проекта-проектирования, должность, выполняющую работу на условиях авторского проекта-проектирования, должность, выполняющую работу на условиях авторского проекта-проектирования.
 4. Численность включает: должность, лиц, выполняющих работу на условиях авторского проекта-проектирования, должность, выполняющую работу на условиях авторского проекта-проектирования.
 5. Численность включает: должность, лиц, выполняющих работу на условиях авторского проекта-проектирования, должность, выполняющую работу на условиях авторского проекта-проектирования.
 6. Численность включает: должность, лиц, выполняющих работу на условиях авторского проекта-проектирования, должность, выполняющую работу на условиях авторского проекта-проектирования.
 7. Должностная категория по группе (подгруппе) персонала устанавливается по результатам аттестации, квалификационного экзамена и по результатам конкурсного отбора.
 8. Численность включает работников учреждения, выполняющих работу на условиях авторского проекта-проектирования, выполняющих работу на условиях авторского проекта-проектирования.
 9. Численность включает работников учреждения, выполняющих работу на условиях авторского проекта-проектирования, выполняющих работу на условиях авторского проекта-проектирования.

Таблица 3. Составные расходы по видам

Группы расходов	Код строки	Фонд начислений оплаты труда (сборничная начислений персонал, руб.)		Платежи за доставку грузового автомобильного транспорта, руб. ¹⁾		Административные расходы (оплата труда сотрудников нештатных филиалов областного, руб. ¹⁾											
		в том числе:		в том числе:		в том числе:											
		по основному месту работы		по основному месту работы		по основному месту работы											
		выполнение работ	за выполнение работ (услуг)	за выполнение работ (услуг)	за выполнение работ (услуг)	за выполнение работ (услуг)	за выполнение работ (услуг)										
1	2	3	4	5	6	7	8	9	10	11	12	13	14	15	16		
Средний персонал, всего ²⁾	1000	620850,85	5017852,25	5017852,25	5017852,25	5017852,25	5017852,25	5017852,25	5017852,25	5017852,25	5017852,25	5017852,25	5017852,25	5017852,25	5017852,25	5017852,25	
в том числе:																	
1100	1100	5	5	5	5	5	5	5	5	5	5	5	5	5	5	5	
2000	2000	5	5	5	5	5	5	5	5	5	5	5	5	5	5	5	
2100	2100	5	5	5	5	5	5	5	5	5	5	5	5	5	5	5	
3000	3000	2782296,51	2782296,51	2782296,51	2782296,51	2782296,51	2782296,51	2782296,51	2782296,51	2782296,51	2782296,51	2782296,51	2782296,51	2782296,51	2782296,51	2782296,51	
в том числе:																	
1100	1100	5	5	5	5	5	5	5	5	5	5	5	5	5	5	5	
0900	0900	9051802,30	7848151,26	7848151,26	7848151,26	7848151,26	7848151,26	7848151,26	7848151,26	7848151,26	7848151,26	7848151,26	7848151,26	7848151,26	7848151,26	7848151,26	

¹⁾ Оплата труда, включая не основную государственную заработную плату, начисленную в течение периода для оказания услуг (выполнения работ). Деятельность персонала включается по группам расходов в соответствии с категориями и группами децентрализованной деятельности и деятельности по заказу.
²⁾ Платежи за доставку грузового автомобильного транспорта, включая доставку грузов, осуществляемую в целях оказания государственных услуг, осуществляемых в интересах населения.
³⁾ Указанные суммы административных расходов относятся к расходам на содержание аппарата управления, осуществляемому в целях оказания государственных услуг, осуществляемых в интересах населения.
⁴⁾ Указанные суммы административных расходов относятся к расходам на содержание аппарата управления, осуществляемому в целях оказания государственных услуг, осуществляемых в интересах населения.
⁵⁾ Указанные суммы административных расходов относятся к расходам на содержание аппарата управления, осуществляемому в целях оказания государственных услуг, осуществляемых в интересах населения.
⁶⁾ Указанные суммы административных расходов относятся к расходам на содержание аппарата управления, осуществляемому в целях оказания государственных услуг, осуществляемых в интересах населения.
⁷⁾ Указанные суммы административных расходов относятся к расходам на содержание аппарата управления, осуществляемому в целях оказания государственных услуг, осуществляемых в интересах населения.
⁸⁾ Указанные суммы административных расходов относятся к расходам на содержание аппарата управления, осуществляемому в целях оказания государственных услуг, осуществляемых в интересах населения.
⁹⁾ Указанные суммы административных расходов относятся к расходам на содержание аппарата управления, осуществляемому в целях оказания государственных услуг, осуществляемых в интересах населения.
¹⁰⁾ Указанные суммы административных расходов относятся к расходам на содержание аппарата управления, осуществляемому в целях оказания государственных услуг, осуществляемых в интересах населения.
¹¹⁾ Указанные суммы административных расходов относятся к расходам на содержание аппарата управления, осуществляемому в целях оказания государственных услуг, осуществляемых в интересах населения.
¹²⁾ Указанные суммы административных расходов относятся к расходам на содержание аппарата управления, осуществляемому в целях оказания государственных услуг, осуществляемых в интересах населения.
¹³⁾ Указанные суммы административных расходов относятся к расходам на содержание аппарата управления, осуществляемому в целях оказания государственных услуг, осуществляемых в интересах населения.
¹⁴⁾ Указанные суммы административных расходов относятся к расходам на содержание аппарата управления, осуществляемому в целях оказания государственных услуг, осуществляемых в интересах населения.
¹⁵⁾ Указанные суммы административных расходов относятся к расходам на содержание аппарата управления, осуществляемому в целях оказания государственных услуг, осуществляемых в интересах населения.
¹⁶⁾ Указанные суммы административных расходов относятся к расходам на содержание аппарата управления, осуществляемому в целях оказания государственных услуг, осуществляемых в интересах населения.

Подготовлено с использованием системы КонсультантПлюс

Группы программ	Аналитическое распределение средств по видам расходов на осуществление федерального бюджета, руб. ¹														
	по государственному совместительству (домоглавно-Земляков)							за внешнюю совместительность							
	за счет средств субъекта на выполнение государственного (муниципального) задания			за счет средств субъекта на иные цели		за счет средств субъекта на выполнение государственного (муниципального) задания		за счет средств субъекта на иные цели		за счет средств субъекта на выполнение государственного (муниципального) задания		за счет средств субъекта на иные цели		за счет средств субъекта на выполнение государственного (муниципального) задания	
	Код строки	в том числе:	ОМС	в том числе:	ОМС	в том числе:	ОМС	в том числе:	ОМС	в том числе:	ОМС	в том числе:	ОМС	в том числе:	ОМС
1	2	3	4	5	6	7	8	9	10	11	12	13	14	15	
Основной персонал, всего	1000	26101,20	0	0	0	0	0	0	0	0	0	0	0	0	
из них: ²															
1001		0	0	0	0	0	0	0	0	0	0	0	0	0	
Вспомогательный персонал, всего	2000	0	0	0	0	0	0	0	0	0	0	0	0	0	
из них: ³															
2100		0	0	0	0	0	0	0	0	0	0	0	0	0	
Дополнительно привлеченный персонал, всего	3000	0	0	0	0	0	0	0	0	0	0	0	0	0	
из них: ⁴															
3101		0	0	0	0	0	0	0	0	0	0	0	0	0	
Итого	9000	26101,20	0	0	0	0	0	0	0	0	0	0	0	0	

Группы программ	Аналитическое распределение средств по видам расходов на осуществление федерального бюджета, руб. ¹														
	по договорам гражданско-правового характера с отруженными учреждениями							по договорам гражданско-правового характера с физическими лицами, не являющимися сотрудниками учреждений							
	за счет средств субъекта на выполнение государственного (муниципального) задания			за счет средств субъекта на иные цели		за счет средств субъекта на выполнение государственного (муниципального) задания		за счет средств субъекта на иные цели		за счет средств субъекта на выполнение государственного (муниципального) задания		за счет средств субъекта на иные цели		за счет средств субъекта на выполнение государственного (муниципального) задания	
	Код строки	в том числе:	ОМС	в том числе:	ОМС	в том числе:	ОМС	в том числе:	ОМС	в том числе:	ОМС	в том числе:	ОМС	в том числе:	ОМС
1	2	3	4	5	6	7	8	9	10	11	12	13	14	15	
Основной персонал, всего	1000	0	0	0	0	0	0	0	0	0	0	0	0	0	
из них: ²															
1100		0	0	0	0	0	0	0	0	0	0	0	0	0	
Вспомогательный персонал, всего	2000	0	0	0	0	0	0	0	0	0	0	0	0	0	
из них: ³															
2100		0	0	0	0	0	0	0	0	0	0	0	0	0	
Дополнительно привлеченный персонал, всего	3000	0	0	0	0	0	0	0	0	0	0	0	0	0	
из них: ⁴															
3101		0	0	0	0	0	0	0	0	0	0	0	0	0	
Итого	9000	0	0	0	0	0	0	0	0	0	0	0	0	0	

Руководитель (полное наименование лица) Учреждения: _____
 Исполнитель: _____
 * 20 * февраля 20 25 г.

Подписанию с использованием сканера Кинко-АймайтЭниг

18 рел. (Правда МираФон России от 23.09.2014 № 1381)

Сведения о счетах, открытых в кредитных организациях

на 1 января 20 25 г.

Учредитель: МБФУ "Центр доброты Милосердиянского района"
 Орган, осуществляющий функции и полномочия учредителя: Департамент культуры и молодежной политики Администрации города Пермь
 Публико-правовое образование: Администрация города Пермь
 Подпись: _____

КОДЫ	Дата
01.01.2024	
5718442	на Счетному реестру
590487080	ИИН
590601001	КПП
924	г/ово во НК
37701000	по ОКПД0

Номер счета в кредитной организации	Вид счета ²⁵	Мультиязычные счета, в соответствии с которыми открыт счет		Остаток средств на счете на начало года ²⁴	Остаток средств на счете на конец отчетного периода ²⁶
		№/дн счета	номер		
Счета в кредитных организациях в валюте Российской Федерации	2	3	4	5	6
	к	к	к	к	к
	к	к	к	к	к
	к	к	к	к	к
	к	к	к	к	к
	к	к	к	к	к
Всего	к	к	к	к	к
Счета в кредитных организациях в иностранной валюте	3	4	5	6	7
	к	к	к	к	к
	к	к	к	к	к
	к	к	к	к	к
	к	к	к	к	к
	к	к	к	к	к
Итого	к	к	к	к	к

Руководитель: _____
 (подпись)
 Учредитель: _____
 (подпись)
 Исполнитель: _____
 (подпись)
 * 20 - декабрь 20 25 г.
 **

²⁵ Вид банковского счета, открытый в кредитной организации (номер, идентификационный счет, счет-оборот, оборотный депозитный счет)
²⁶ Платежные средства в иностранной валюте, размещаемые в рублевом эквиваленте

Подготовлено и опубликовано системой «Интер-информ»

Бюджетные расходы на содержание объектов недвижимого имущества (руб.) в 2021

Примечание	Коды	на имущество				на услуги				на иные					
		в составе имущества		в составе услуг		в составе имущества		в составе услуг		в составе имущества		в составе услуг			
		капитальный ремонт и на реконструкцию	ремонт и текущий	капитальный ремонт	текущий	капитальный ремонт	ремонт и текущий	капитальный ремонт	ремонт и текущий	капитальный ремонт	ремонт и текущий	капитальный ремонт	ремонт и текущий		
1	9	18	19	20	21	22	23	24	25	26	27	28	29	30	31
Примечание	1000	х	х	х	х	665272,78	312379,63	1	х	х	381753,73	х	х	х	х
в том числе:	1001					665272,78	312379,63				381753,73				
Земельные объекты ²⁾ , всего	2100	х	х	х	х			х	х	х		х	х	х	х
в том числе:	2101														
Рестораны, объекты, иные	3000	х	х	х	х										
индустриальные объекты, всего	3001														
в том числе:	3002														
Склады, иные объекты	4000	х	х	х	х										
рыбные, всего	4101														
в том числе:	4102														
Иные объекты, включая	5000	х	х	х	х										
прочие, всего	5001														
в том числе:	9000	х	х	х	х	665272,78	312379,63	х	х	х	381753,73	х	х	х	х

1) Уникальный объект культуры, искусства, объекта историко-культурного наследия (принадлежит)
 2) Объект, расположенный на территории населенного пункта, указанного в графе 14
 3) Объект, расположенный на территории объекта коммунального назначения, указанного в графе 15
 4) Другие строения, сооружения и иные объекты
 5) Другие сооружения, здания и в том числе объекты коммунального назначения, принадлежащие на праве собственности

Руководитель: _____
 (подпись)
 Уполномоченный: _____
 (подпись)
 Исполнитель: _____
 (подпись)
 Дата: _____ 20 25 г.

Специал Г.И.
 (подпись)
 2024-47
 (подпись)

Подготавливается с использованием системы «Министерство Цифры»

(в ред. Приказа Минфина России от 25.09.2024 № 33/н)

**Сведения о земельном участке,
предоставленном на праве постоянного (бессрочного) пользования**

на 1 января 20 25 г.

Дата	КОДЫ
по Единому реестру	01 01 3025
ИНН	57108442
КПП	5906087600
свита по ОК	599601091
по ОКТАМЗ	924
	57701000

МАУК "Центр досуга Метовицкинского района"

Учреждение:
Орган государственной функции
и государственного управления
Публично-правовое образование
Первичность: первая

Департамент культуры и молодежной политики Администрации города Пермь
г.Пермь

Наименование земельного участка	Адрес (ОКТМО)	Код по Евразийской идентификации объекта	Код по Евразийской идентификации объекта	Дата строительства	Земельный участок			Сведения об объектах объекта			На землях общего пользования				Бюджетные расходы на содержание земельного участка (руб. в год)								
					Единица измерения площади	Код по Евразийской идентификации объекта	Дата завершения строительства	Код по Евразийской идентификации объекта	в том числе			в том числе				в том числе							
									площадь	на земельном участке	на земельном участке	на земельном участке	на землях общего пользования			на землях общего пользования				на земельном участке	на земельном участке	на земельном участке	на земельном участке
													на земельном участке	на земельном участке	на земельном участке	на земельном участке	на земельном участке	на земельном участке	на земельном участке				
1	2	3	4	5	6	7	8	9	10	11	12	13	14	15	16	17	18	19	20	21	22		
-	-	-	-	-	-	-	-	-	-	-	-	-	-	-	-	-	-	-	-	-	-	-	
-	-	-	-	-	-	-	-	-	-	-	-	-	-	-	-	-	-	-	-	-	-	-	
-	-	-	-	-	-	-	-	-	-	-	-	-	-	-	-	-	-	-	-	-	-	-	
-	-	-	-	-	-	-	-	-	-	-	-	-	-	-	-	-	-	-	-	-	-	-	
Итого																							

Руководитель
муниципального
Учреждения _____
(подпись)

Составитель Г.И.
Сидорова (подпись)

Составлен по состоянию на _____
(подпись)

Составлен по состоянию на _____
(подпись)

на 20 января 20 25 г.

Годовичко-с-история-облаком-книжки-в-пиво-Пиво

№ 1 Протокол Минфина России от 23.09.2024 № 138/п

Сведения о недвижимом имуществе, используемом по договору аренды

на 1 января 2025 г.

КОД ОКТ	01.01.2025
Дата	01.01.2025
ИНН	5906087680
ИНН	5906087680
КПП	990601000
г/обл/ок/рай	924
по ОК/ТМО	37031000

МАУК "Центр-экоу Металлургического района"
 Департамент культуры и молодежной политики Администрации города Липецка
 города Липецка

Учредитель
 Орган, осуществляющий функции
 и полномочия учредителя
 Приобретено-образовано
 Передавалось-получено

Таблица 1. Сведения о недвижимом имуществе, используемом по аренде с комплексной арендой

Наименование объекта	Адрес	Единица измерения		Код строки	Классификация имущества (по назначению)	Арендодатель (бюджетная)		Срок аренды	Начало аренды	Исчисление срока аренды (руб./мес.)	Финансирование расходов на содержание имущества (руб./год)	Использование имущества		Объемные показатели аренды	
		кв. м	по ОВЕН			ИНН	код по КИСТ					для предоставления коммунальных услуг	для осуществления иной деятельности		
Площадки объектов ¹⁾ , всего в том числе:	2	4	5	6	7	8	9	10	11	12	13	14	15	16	17
	3	4	5	6	7	8	9	10	11	12	13	14	15	16	17
Линейные объекты ²⁾ , всего в том числе:	3	4	5	6	7	8	9	10	11	12	13	14	15	16	17
	3	4	5	6	7	8	9	10	11	12	13	14	15	16	17
Ресурсы, объекты, иные движимые объекты, всего в том числе:	3	4	5	6	7	8	9	10	11	12	13	14	15	16	17
	3	4	5	6	7	8	9	10	11	12	13	14	15	16	17
Сведения, если арендатор арендует, всего в том числе:	3	4	5	6	7	8	9	10	11	12	13	14	15	16	17
	3	4	5	6	7	8	9	10	11	12	13	14	15	16	17
Итого объектов, включая земельные участки, всего в том числе:	3	4	5	6	7	8	9	10	11	12	13	14	15	16	17
	3	4	5	6	7	8	9	10	11	12	13	14	15	16	17
Итого:	3	4	5	6	7	8	9	10	11	12	13	14	15	16	17
	3	4	5	6	7	8	9	10	11	12	13	14	15	16	17
Итого:	3	4	5	6	7	8	9	10	11	12	13	14	15	16	17
	3	4	5	6	7	8	9	10	11	12	13	14	15	16	17

Таблица 2. Сведения о возможности получения земельных участков на праве аренды с публичной офертой

Наименование области	Адрес	Сведения о территории		Код строки	Количество арендуемых земельных участков	Адресность (по документам)		Арендная плата			Финансирование из бюджета субъекта республиканского бюджета	Объемные показатели договора аренды
		площадь земельного участка (кв. м)	площадь земельного участка (кв. м)			за земельный участок (руб./год)	за арендуемую землю (руб./год)	в области (руб./год)	в части за год (руб.)	для муниципальных учреждений (губ. фонд)		
Полоцкая область - всего в том числе	г. Полоцк	4	7	2	0	0	0	11	11	11	0	17
	п.г.т. Давыдовский	157	0	000	0	0	0	0	0	0	0	0
	п.г.т. Давыдовский	157	0	000	0	0	0	0	0	0	0	0
Лепельская область - всего в том числе	п.г.т. Давыдовский	157	0	000	0	0	0	0	0	0	0	0
	п.г.т. Давыдовский	157	0	000	0	0	0	0	0	0	0	0
	п.г.т. Давыдовский	157	0	000	0	0	0	0	0	0	0	0
Республика Беларусь, иные административные области, всего в том числе	г. Минск	113	0	000	0	0	0	0	0	0	0	0
	п.г.т. Давыдовский	113	0	000	0	0	0	0	0	0	0	0
	п.г.т. Давыдовский	113	0	000	0	0	0	0	0	0	0	0
Сморгонская область, всего в том числе	п.г.т. Давыдовский	157	0	000	0	0	0	0	0	0	0	0
	п.г.т. Давыдовский	157	0	000	0	0	0	0	0	0	0	0
	п.г.т. Давыдовский	157	0	000	0	0	0	0	0	0	0	0
Иные области, всего в том числе	г. Минск	706	0	000	0	0	0	0	0	0	0	0
	п.г.т. Давыдовский	706	0	000	0	0	0	0	0	0	0	0
	п.г.т. Давыдовский	706	0	000	0	0	0	0	0	0	0	0
		Итого		0000	0	0	0	0	0	0	0	0

Руководитель: _____ директор _____ Смирнов Г.Н.
 Специальный представитель: _____ заместитель _____ Шадран О.Ю.
 Уполномоченный: _____ представитель _____ (подпись) 2024-11-17

г. Минск, 20.05.2024 г.

1. Для получения информации о возможности получения земельных участков на праве аренды с публичной офертой следует обратиться к соответствующему органу государственного управления. 2. Для получения информации о возможности получения земельных участков на праве аренды с публичной офертой следует обратиться к соответствующему органу государственного управления. 3. Для получения информации о возможности получения земельных участков на праве аренды с публичной офертой следует обратиться к соответствующему органу государственного управления.

Подготовлено с использованием системы Компьютеризация

(в ред. Приказа Минфина России от 25.09.2024 № 178n)

Сведения о незавершенном имуществе, используемом по договору безвозмездного пользования (эпоху судам)

№ 1 января 20 24 г.

Учредитель: МАУК «Центр эстака Мелекитского района»

Адрес: Московская область, Ленинский район, с/поселение «Сельское»

Юридический адрес: Московская область, Ленинский район, с/поселение «Сельское»

Полное наименование: МАУК «Центр эстака Мелекитского района»

Адрес: Ленинский район, с/поселение «Сельское», д. Сельское, 1

Информационный адрес: Ленинский район, с/поселение «Сельское», д. Сельское, 1

Почтовый адрес: Ленинский район, с/поселение «Сельское», д. Сельское, 1

ИНН	500601001
КПП	500601001
ОКФС	92.4
ОКВТО	57301000

Итого	Баланс эстака		Код эстаки	Количество имущества	Степень износа			Средств			Финансирование			Назначение имущества			Объемная доля в имуществе
	на начало периода	на конец периода			по состоянию на 01.01.2024	по состоянию на 31.12.2024	по состоянию на 01.01.2024	по состоянию на 31.12.2024	по состоянию на 01.01.2024	по состоянию на 31.12.2024	по состоянию на 01.01.2024	по состоянию на 31.12.2024	по состоянию на 01.01.2024	по состоянию на 31.12.2024	по состоянию на 01.01.2024	по состоянию на 31.12.2024	
1	3	3	5	0	0	0	0	0	0	0	0	0	0	0	0	0	0
2	3	3	5	0	0	0	0	0	0	0	0	0	0	0	0	0	0
3	3	3	5	0	0	0	0	0	0	0	0	0	0	0	0	0	0
4	3	3	5	0	0	0	0	0	0	0	0	0	0	0	0	0	0
5	3	3	5	0	0	0	0	0	0	0	0	0	0	0	0	0	0
6	3	3	5	0	0	0	0	0	0	0	0	0	0	0	0	0	0
7	3	3	5	0	0	0	0	0	0	0	0	0	0	0	0	0	0
8	3	3	5	0	0	0	0	0	0	0	0	0	0	0	0	0	0
9	3	3	5	0	0	0	0	0	0	0	0	0	0	0	0	0	0
10	3	3	5	0	0	0	0	0	0	0	0	0	0	0	0	0	0
11	3	3	5	0	0	0	0	0	0	0	0	0	0	0	0	0	0
12	3	3	5	0	0	0	0	0	0	0	0	0	0	0	0	0	0
13	3	3	5	0	0	0	0	0	0	0	0	0	0	0	0	0	0
14	3	3	5	0	0	0	0	0	0	0	0	0	0	0	0	0	0
15	3	3	5	0	0	0	0	0	0	0	0	0	0	0	0	0	0

Руководитель: Сидорова Г.Н.

Исполнитель: Сидорова Г.Н.

Подпись: Сидорова Г.Н.

Подпись: Сидорова Г.Н.

Подписано с использованием системы Банков-Листинг.Икс

Код строки	Образовательная программа	Финансовый срок исполнения											
		от 171 месяца в бумажной форме	от 87 до 120 месяцев	от 61 до 84 месяцев	от 37 до 60 месяцев	от 15 до 30 месяцев	количество договоров	количество договоров	от 15 до 30 месяцев	от 37 до 60 месяцев	от 61 до 84 месяцев	от 87 до 120 месяцев	
1	Итого	31	12	15	14	15	16	17	18	19	20	21	22
1000	Итого по строкам	3	3	3	3	3	3	3	3	3	3	3	3
1100	Итого по строкам	3	3	3	3	3	3	3	3	3	3	3	3
1110	Итого по строкам	3	3	3	3	3	3	3	3	3	3	3	3
1200	Итого по строкам	3	3	3	3	3	3	3	3	3	3	3	3
3000	Итого по строкам	3	3	3	3	3	3	3	3	3	3	3	3
2000	Итого по строкам	3	3	3	3	3	3	3	3	3	3	3	3
3100	Итого по строкам	3	3	3	3	3	3	3	3	3	3	3	3
3110	Итого по строкам	3	3	3	3	3	3	3	3	3	3	3	3
3200	Итого по строкам	3	3	3	3	3	3	3	3	3	3	3	3
4000	Итого по строкам	3	3	3	3	3	3	3	3	3	3	3	3
4300	Итого по строкам	3	3	3	3	3	3	3	3	3	3	3	3
4310	Итого по строкам	3	3	3	3	3	3	3	3	3	3	3	3
4200	Итого по строкам	3	3	3	3	3	3	3	3	3	3	3	3
Итого		2	2	2	2	2	2	2	2	2	2	2	2

Х При наличии информации (включая программу) в отношении вида и количества изданных сертификатов в будущем году

Фигура 2. Структура расходов на содержание органов местного самоуправления

Наименование расходов	Код статьи	Всего в отчетный период	в том числе:						на оплату труда работников	прочие отходы (обслуживание) расходов	иные расходы				
			на оплату расходов:			на оплату расходов:									
			на содержание (финансирование)	на содержание (финансирование)	на содержание (финансирование)	на содержание (финансирование)	на содержание (финансирование)	на содержание (финансирование)							
1	2	3	4	5	6	7	8	9	10	11					
Бюджетные ассигнования, средства и субсидии, а также иные средства государственного бюджета	0000	21926	21926	0	0	0	0	0	0	0	0	0	0	0	0
в том числе:															
для оплаты расходов на содержание органов местного самоуправления	1000	21926	21926	0	0	0	0	0	0	0	0	0	0	0	0
из них:															
для оплаты услуг (выполнения работ) и расходов на содержание органов местного самоуправления (муниципальной администрации)	1110	21926	21926	0	0	0	0	0	0	0	0	0	0	0	0
в том числе:															
для оплаты расходов на содержание органов местного самоуправления (муниципальной администрации)	1200	21926	21926	0	0	0	0	0	0	0	0	0	0	0	0
в том числе:															
для оплаты расходов на содержание органов местного самоуправления (муниципальной администрации)	2100	8000	8000	0	0	0	0	0	0	0	0	0	0	0	0
в том числе:															
для оплаты услуг (выполнения работ) и расходов на содержание органов местного самоуправления (муниципальной администрации)	2130	8000	8000	0	0	0	0	0	0	0	0	0	0	0	0
в том числе:															
для оплаты расходов на содержание органов местного самоуправления (муниципальной администрации)	2200	8000	8000	0	0	0	0	0	0	0	0	0	0	0	0
в том числе:															
для оплаты расходов на содержание органов местного самоуправления (муниципальной администрации)	2000	0	0	0	0	0	0	0	0	0	0	0	0	0	0
в том числе:															
для оплаты расходов на содержание органов местного самоуправления (муниципальной администрации)	2100	0	0	0	0	0	0	0	0	0	0	0	0	0	0
в том числе:															
для оплаты расходов на содержание органов местного самоуправления (муниципальной администрации)	2160	0	0	0	0	0	0	0	0	0	0	0	0	0	0
в том числе:															
для оплаты услуг (выполнения работ) и расходов на содержание органов местного самоуправления (муниципальной администрации)	0110	0	0	0	0	0	0	0	0	0	0	0	0	0	0
в том числе:															
для оплаты расходов на содержание органов местного самоуправления (муниципальной администрации)	0200	0	0	0	0	0	0	0	0	0	0	0	0	0	0
в том числе:															
для оплаты расходов на содержание органов местного самоуправления (муниципальной администрации)	0300	0	0	0	0	0	0	0	0	0	0	0	0	0	0
в том числе:															
для оплаты расходов на содержание органов местного самоуправления (муниципальной администрации)	0400	0	0	0	0	0	0	0	0	0	0	0	0	0	0
в том числе:															
для оплаты расходов на содержание органов местного самоуправления (муниципальной администрации)	0100	0	0	0	0	0	0	0	0	0	0	0	0	0	0
в том числе:															
для оплаты расходов на содержание органов местного самоуправления (муниципальной администрации)	0110	0	0	0	0	0	0	0	0	0	0	0	0	0	0
в том числе:															
для оплаты расходов на содержание органов местного самоуправления (муниципальной администрации)	0116	0	0	0	0	0	0	0	0	0	0	0	0	0	0
в том числе:															
для оплаты расходов на содержание органов местного самоуправления (муниципальной администрации)	0300	0	0	0	0	0	0	0	0	0	0	0	0	0	0
в том числе:															
для оплаты расходов на содержание органов местного самоуправления (муниципальной администрации)	0000	20426	20426	0	0	0	0	0	0	0	0	0	0	0	0

Руководитель: _____

Специальный представитель (информационный отдел)

Учредитель: _____

Специальный представитель (информационный отдел)

Исполнитель: _____

Специальный представитель (информационный отдел)

Дата: 20 25 г.

Протокол с проектом кодекса системы Контрактной Системы

Нарушение (каждое)	Без штрафа	Гривенные средства, €																	
		в том числе:				в том числе:				в том числе:									
		в течение 10 дней	в течение 30 дней	в течение 60 дней	в течение 90 дней	в течение 120 дней	в течение 150 дней	в течение 180 дней	в течение 210 дней	в течение 240 дней	в течение 270 дней	в течение 300 дней							
Ведение учета	2000	х	х	х	х	х	х	х	х	х	х	х	х	х	х	х	х	х	
Сметы, акты	2000	х	х	х	х	х	х	х	х	х	х	х	х	х	х	х	х	х	х
в том числе:																			
сметы генеральной	2101	х	х	х	х	х	х	х	х	х	х	х	х	х	х	х	х	х	х
сметы локальные	2102	х	х	х	х	х	х	х	х	х	х	х	х	х	х	х	х	х	х
сметы товарные	2103	х	х	х	х	х	х	х	х	х	х	х	х	х	х	х	х	х	х
сметы авторско-технической службы	2104	х	х	х	х	х	х	х	х	х	х	х	х	х	х	х	х	х	х
другие сметы	2105	х	х	х	х	х	х	х	х	х	х	х	х	х	х	х	х	х	х
в том числе:	2700	х	х	х	х	х	х	х	х	х	х	х	х	х	х	х	х	х	х
сметы вкл.материал	2301	х	х	х	х	х	х	х	х	х	х	х	х	х	х	х	х	х	х
сметы грубые	2302	х	х	х	х	х	х	х	х	х	х	х	х	х	х	х	х	х	х
сметы плановые	2303	х	х	х	х	х	х	х	х	х	х	х	х	х	х	х	х	х	х
сметы авторско-технической службы	2304	х	х	х	х	х	х	х	х	х	х	х	х	х	х	х	х	х	х
другие сметы	2305	х	х	х	х	х	х	х	х	х	х	х	х	х	х	х	х	х	х
возмещение ущерба (утрата, не исполнение обязательств)	2506	х	х	х	х	х	х	х	х	х	х	х	х	х	х	х	х	х	х
Возврат транзитных средств	3000	х	х	х	х	х	х	х	х	х	х	х	х	х	х	х	х	х	х
суд. исполнительские акты и решения	3100	х	х	х	х	х	х	х	х	х	х	х	х	х	х	х	х	х	х
суд. решения мировых и районных судов	3200	х	х	х	х	х	х	х	х	х	х	х	х	х	х	х	х	х	х
акты	3300	х	х	х	х	х	х	х	х	х	х	х	х	х	х	х	х	х	х
акты	3400	х	х	х	х	х	х	х	х	х	х	х	х	х	х	х	х	х	х
расчеты	3500	х	х	х	х	х	х	х	х	х	х	х	х	х	х	х	х	х	х
интервалы	3600	х	х	х	х	х	х	х	х	х	х	х	х	х	х	х	х	х	х
перво-вторичные СМ	3700	х	х	х	х	х	х	х	х	х	х	х	х	х	х	х	х	х	х
другие планы (проектные сметы, сметы)	3800	х	х	х	х	х	х	х	х	х	х	х	х	х	х	х	х	х	х
инвентаризация (бухгалтерской) сум и иные формы																			
расчеты (исходящие транзитные средства, не имеющие даты)																			
акты	5000	х	х	х	х	х	х	х	х	х	х	х	х	х	х	х	х	х	х
Итого	30000	х	х	х	х	х	х	х	х	х	х	х	х	х	х	х	х	х	х

*) Показатели формируются исходя из информации, предоставленной участниками системы Контрактной Системы, осуществляющими функции в отношении субъектов СКС

Подготовлено в соответствии с постановлением Правительства Республики Беларусь от 11.04.2025 № 27

Наименование продукции	Транспортные средства, подлежащие обязательному страхованию										Транспортные средства, подлежащие добровольному страхованию									
	в Республике Беларусь					за рубежом					в Республике Беларусь					за рубежом				
	всего	в т.ч. с ОСАГО	в т.ч. с КАСКО	в т.ч. с ОСАГО и КАСКО	в т.ч. с ОСАГО, КАСКО и страхованием от угона	всего	в т.ч. с ОСАГО	в т.ч. с КАСКО	в т.ч. с ОСАГО и КАСКО	в т.ч. с ОСАГО, КАСКО и страхованием от угона	всего	в т.ч. с ОСАГО	в т.ч. с КАСКО	в т.ч. с ОСАГО и КАСКО	в т.ч. с ОСАГО, КАСКО и страхованием от угона	всего	в т.ч. с ОСАГО	в т.ч. с КАСКО	в т.ч. с ОСАГО и КАСКО	в т.ч. с ОСАГО, КАСКО и страхованием от угона
1	3	3	3	3	3	12	12	12	12	12	16	16	16	16	16	20	20	20	20	20
2000	3	3	3	3	3	3	3	3	3	3	3	3	3	3	3	3	3	3	3	3
2100	3	3	3	3	3	3	3	3	3	3	3	3	3	3	3	3	3	3	3	3
2200	3	3	3	3	3	3	3	3	3	3	3	3	3	3	3	3	3	3	3	3
2300	3	3	3	3	3	3	3	3	3	3	3	3	3	3	3	3	3	3	3	3
2400	3	3	3	3	3	3	3	3	3	3	3	3	3	3	3	3	3	3	3	3
2500	3	3	3	3	3	3	3	3	3	3	3	3	3	3	3	3	3	3	3	3
2600	3	3	3	3	3	3	3	3	3	3	3	3	3	3	3	3	3	3	3	3
2700	3	3	3	3	3	3	3	3	3	3	3	3	3	3	3	3	3	3	3	3
2800	3	3	3	3	3	3	3	3	3	3	3	3	3	3	3	3	3	3	3	3
2900	3	3	3	3	3	3	3	3	3	3	3	3	3	3	3	3	3	3	3	3
3000	3	3	3	3	3	3	3	3	3	3	3	3	3	3	3	3	3	3	3	3
3100	3	3	3	3	3	3	3	3	3	3	3	3	3	3	3	3	3	3	3	3
3200	3	3	3	3	3	3	3	3	3	3	3	3	3	3	3	3	3	3	3	3
3300	3	3	3	3	3	3	3	3	3	3	3	3	3	3	3	3	3	3	3	3
3400	3	3	3	3	3	3	3	3	3	3	3	3	3	3	3	3	3	3	3	3
3500	3	3	3	3	3	3	3	3	3	3	3	3	3	3	3	3	3	3	3	3
3600	3	3	3	3	3	3	3	3	3	3	3	3	3	3	3	3	3	3	3	3
3700	3	3	3	3	3	3	3	3	3	3	3	3	3	3	3	3	3	3	3	3
3800	3	3	3	3	3	3	3	3	3	3	3	3	3	3	3	3	3	3	3	3
3900	3	3	3	3	3	3	3	3	3	3	3	3	3	3	3	3	3	3	3	3
4000	3	3	3	3	3	3	3	3	3	3	3	3	3	3	3	3	3	3	3	3
Итого	3	3	3	3	3	12	12	12	12	12	16	16	16	16	20	20	20	20	20	20

Таблица составлена в соответствии с данными, предоставленными страховыми организациями, осуществляющими страхование транспортных средств в Республике Беларусь и за рубежом.

Получено в соответствии с заявлением заявителей Коммунального

(в ред. Приказа Минфина России от 25.09.2014 № 136н)

Сведения об имуществе, принадлежащем земельным участкам, расположенным в аренду

№ 1 _____ от 20.25 г

КДЛД	Дата
01.01.2025	01.01.2025
37108443	ИИН
5946687483	ИИН
990601011	ИИН
024	Глава ИАК
57703000	по ОКМО

Учреждение: МАУК "Дети города Матвеевского района"
 Адрес: ул. Кавказская, д. 10, г. Матвеевское, Матвеевский район, Челябинская область, Россия
 Функции и полномочия Учреждения: Деятельность культуры и молодежной политики Администрации города Перми
 Юридическое наименование: Муниципальное учреждение культуры и молодежной политики Администрации города Перми
 Подчиненность: городская

Наименование объекта	Адрес ¹⁾	Вид объекта ²⁾	Единица измерения					Код строки	Объем переданного имущества	Назначение имущества ¹⁴⁾	Комментарий ¹⁵⁾
			длина	площадь	м ³	м ²	шт.				
Площадные объекты ³⁾ , всего в том числе:	г. Матвеевское	к.	0	0	0	0	0	0	0	0	0
Линейные объекты ⁴⁾ , всего в том числе:	г. Матвеевское	к.	0	0	0	0	0	0	0	0	0
Резервы, остатки, иные недозначенные объекты, всего в том числе:	г. Матвеевское	к.	0	0	0	0	0	0	0	0	0
Совокупно, иные недозначенные объекты, всего в том числе:	г. Матвеевское	к.	0	0	0	0	0	0	0	0	0

Руководитель: _____
 (подпись)
 Учреждение: _____
 (подпись)
 Подлинник: _____
 (подпись)
 * 20 г. _____ 20.25 г.

¹⁾ Адрес объекта недвижимого имущества
²⁾ 1 - здание (строение, сооружение) в здании, 2 - земельный участок, строения и сооружения на участке, 3 - здание (или сооружение), 4 - объект недвижимости, 5 - объект недвижимости, 6 - объект недвижимости, 7 - здание (или сооружение), 8 - объект недвижимости, 9 - объект недвижимости, 10 - объект недвижимости, 11 - объект недвижимости, 12 - объект недвижимости, 13 - объект недвижимости, 14 - объект недвижимости, 15 - объект недвижимости
³⁾ 1 - земельный участок, 2 - земельный участок, 3 - земельный участок, 4 - земельный участок, 5 - земельный участок, 6 - земельный участок, 7 - земельный участок, 8 - земельный участок, 9 - земельный участок, 10 - земельный участок, 11 - земельный участок, 12 - земельный участок, 13 - земельный участок, 14 - земельный участок, 15 - земельный участок
⁴⁾ 1 - земельный участок, 2 - земельный участок, 3 - земельный участок, 4 - земельный участок, 5 - земельный участок, 6 - земельный участок, 7 - земельный участок, 8 - земельный участок, 9 - земельный участок, 10 - земельный участок, 11 - земельный участок, 12 - земельный участок, 13 - земельный участок, 14 - земельный участок, 15 - земельный участок
⁵⁾ Назначение государственного имущества, указанного в графе 10 таблицы "18 - год"

Подготовлено с использованием системы КонсультантПлюс

Приложение
к Общим требованиям к порядку составления и утверждения отчета
о результатах деятельности государственного (муниципального)
учреждения и об использовании закрепленного за ним
государственного (муниципального) имущества, утвержденным
приказом Министерства финансов Российской Федерации
от 02.11.2021 № 171н

(в ред. Приказа Минфина России от 08.11.2022 № 159н, от 31.01.2023 № 10н,
от 23.09.2024 № 138н)

Отчет
о результатах деятельности государственного (муниципального) учреждения и об использовании
закрепленного за ним государственного (муниципального) имущества

на 1 января 2025 г.

Учреждение
Тип учреждения

МАУ ДО "СШОР "Темп" г. Пермь

3

(классное - "01", бюджетное - "02", автономное - "03")

Орган, осуществляющий
функции и полномочия
учредителя

Комитет по физической культуре и спорту
администрации города Пермь

Публично-правовое
образование
Периодичность: годовая

город Пермь

КОДЫ	
Дата	01.01.2025
по Сводному реестру	5730856
ИНН	5907017654
КПП	590501001
БК	976
по ОКТМО	577010000

Раздел 1. Результаты деятельности

1. Отчет о выполнении МЗ на оказание муниципальных услуг (выполнение работ) № 4/7 на 2024 год и на плановый период 2025 и 2026 годов, утвержденный 13.02.2025г.
2. Сведения об оказываемых услугах, выполняемых работах сверх установленного государственного (муниципального) задания, а также выпускаемой продукции
3. Сведения о поступлениях и выплатах учреждения
4. Сведения о кредиторской задолженности и обязательствах учреждения
5. Сведения о просроченной кредиторской задолженности
6. Сведения о задолженности по ущербу, недостачам, хищениям денежных средств и материальных ценностей
7. сведения о численности сотрудников и оплате труда
8. Сведения о счетах учреждения, открытых в кредитных организациях

Раздел 2. Использование имущества, закрепленного за учреждением

1. Сведения о недвижимом имуществе, за исключением земельных участков, закрепленном на праве оперативного управления
2. Сведения о земельных участках, предоставленных на праве постоянного (бессрочного) пользования
3. Сведения о недвижимом имуществе, используемом по договору аренды
4. Сведения о недвижимом имуществе, используемом по договору безвозмездного пользования (договору о ссуде)
5. Сведения об особо ценном движимом имуществе (за исключением транспортных средств)
6. Сведения о транспортных средствах

Раздел 3. Пояснительная записка.

Руководитель
(уполномоченное лицо)

Учреждения

Директор

(должность)

(подпись)

А.В. Шенюков

(расшифровка подписи)

Исполнитель

ОТЧЕТ

о выполнении муниципального задания на оказание
муниципальных услуг (выполнение работ) № 4/7 на 2024 год
и на плановый период 2025 и 2026 годов

на 01 января 2025 г.

Форма по	Код
ОКУД	506501
Дата	
Код по	57308756
сводному	
реестру	85.41
По ОКВЭД	
По ОКВЭД	93.29.9
По ОКВЭД	

Наименование муниципального учреждения	Муниципальное автономное учреждение дополнительного образования «Спортивная школа олимпийского резерва «Темп» г. Пермь
Вид деятельности муниципального учреждения	Образование дополнительное детей и взрослых Деятельность спортивно-разлекательная физич., не включенная в другие группировки
Периодичность	ежеквартально (указывается в соответствии с периодичностью предоставления отчета о выполнении муниципального задания, установленной в муниципальном задании)

Часть 3. Отчет о финансовом обеспечении муниципальных программ на "01" января 2025 г.

Единица измерения: тыс. руб.

Муниципальные услуги (работы)	Учредительский отчетный период	Остаток неиспользованных средств на начало отчетного периода					Поступило средств					Процедуры расходов (расовые расходы)					Остаток неиспользованных средств на конец отчетного периода		
		1	2	3	4	5	всего	в том числе:			всего	в том числе:			всего	в том числе:	в том числе:		
								за счет средств бюджета города Парня	за счет средств субвенций из бюджета Пермского края	за счет средств субвенций из бюджета Пермского края		за счет средств бюджета города Парня	за счет средств субвенций из бюджета Пермского края	за счет средств бюджета города Парня				за счет средств субвенций из бюджета Пермского края	за счет средств бюджета города Парня
Муниципальные услуги (работы)			2			5	39 497,79	39 497,79	0,00	0,00	29 452,88	29 452,88	0,00	725,45	725,45	0,00	0,00		
Реализация дополнительных образовательных программ (перечень приложений по ссылке: ссылка , ссылка , ссылка , ссылка , ссылка)	3 486,42		8,23	8,23		3 494,66	3 494,66	3 494,66			3 251,74	3 251,74		58,85	58,85				
Реализация дополнительных образовательных программ (перечень приложений по ссылке: ссылка , ссылка , ссылка , ссылка , ссылка)	3 486,48		43,17	43,17		3 489,65	3 489,65	3 489,65			3 407,78	3 407,78		81,87	81,87				
Реализация дополнительных образовательных программ (перечень приложений по ссылке: ссылка , ссылка , ссылка , ссылка , ссылка)	793,01		12,57	12,57		793,29	793,29	793,29			790,59	790,59		26,70	26,70				
Реализация дополнительных образовательных программ (перечень приложений по ссылке: ссылка , ссылка , ссылка , ссылка , ссылка)	918,79		9,25	9,25		929,82	929,82	929,82			915,96	915,96		13,86	13,86				
Реализация дополнительных образовательных программ (перечень приложений по ссылке: ссылка , ссылка , ссылка , ссылка , ссылка)	940,86		12,49	12,49		947,76	947,76	947,76			933,66	933,66		26,70	26,70				
Реализация дополнительных образовательных программ (перечень приложений по ссылке: ссылка , ссылка , ссылка , ссылка , ссылка)	468,61		4,56	4,56		469,43	469,43	469,43			453,57	453,57		11,42	11,42				
Реализация дополнительных образовательных программ (перечень приложений по ссылке: ссылка , ссылка , ссылка , ссылка , ссылка)	8,08		1,12	1,12		8,40	8,40	8,40			8,00	8,00		1,11	1,11				
Реализация дополнительных образовательных программ (перечень приложений по ссылке: ссылка , ссылка , ссылка , ссылка , ссылка)	1 877,46		17,60	17,60		1 877,58	1 877,58	1 877,58			1 869,64	1 869,64		44,94	44,94				
Реализация дополнительных образовательных программ (перечень приложений по ссылке: ссылка , ссылка , ссылка , ссылка , ссылка)	715,13		8,88	8,88		714,56	714,56	714,56			703,81	703,81		18,52	18,52				
Реализация дополнительных образовательных программ (перечень приложений по ссылке: ссылка , ссылка , ссылка , ссылка , ссылка)	598,44		6,72	6,72		598,99	598,99	598,99			580,22	580,22		15,49	15,49				
Реализация дополнительных образовательных программ (перечень приложений по ссылке: ссылка , ссылка , ссылка , ссылка , ссылка)	1 494,87		22,89	22,89		1 482,93	1 482,93	1 482,93			1 469,86	1 469,86		46,92	46,92				
Реализация дополнительных образовательных программ (перечень приложений по ссылке: ссылка , ссылка , ссылка , ссылка , ссылка)	1 525,6		3,03	3,03		1 514,59	1 514,59	1 514,59			1 144,87	1 144,87		4,75	4,75				

Реализация дополнительных образовательных программ спортивной подготовки по олимпийским видам спорта: лыжная гонка, этап высшего (первенство) мастерства	157,79	1,54	1,54	158,45	158,45	156,10	156,10	3,91	3,91
Реализация дополнительных образовательных программ спортивной подготовки по олимпийским видам спорта: тяжёлая атлетика, этап высшего (первенство) мастерства	1 704,16	19,85	16,35	1 707,14	1 707,14	1 681,76	1 681,76	40,85	40,25
Реализация дополнительных образовательных программ спортивной подготовки по олимпийским видам спорта: тяжёлая атлетика, этап высшей подготовки	3 454,39	43,25	33,25	1 536,75	1 536,75	1 513,88	1 513,88	38,13	38,12
Реализация дополнительных образовательных программ спортивной подготовки по олимпийским видам спорта: тхэквондо классика, учебно-тренировочный этап (этап высшей спортивной подготовки)	948,38	9,44	9,44	947,76	947,76	933,66	933,66	23,54	23,54
Реализация дополнительных образовательных программ спортивной подготовки по олимпийским видам спорта: бадминтон, этап высшей подготовки	8,00	0,00	0,00	0,00	0,00	0,00	0,00	0,00	0,00
Реализация дополнительных образовательных программ спортивной подготовки по олимпийским видам спорта: фехтование, этап высшей подготовки	863,94	8,63	8,63	867,04	867,04	854,13	854,13	21,54	21,54
Реализация дополнительных образовательных программ спортивной подготовки по олимпийским видам спорта: дзюдо, этап высшей подготовки	1 771,87	11,07	11,07	1 771,54	1 771,54	1 746,56	1 746,56	34,35	34,35
Реализация дополнительных образовательных программ спортивной подготовки по олимпийским видам спорта: дзюдо, этап высшей подготовки	18,34	0,00	0,00	17,94	17,94	17,67	17,67	6,27	6,27
Реализация дополнительных образовательных программ спортивной подготовки по олимпийским видам спорта: велосипед, этап высшей подготовки	944,84	11,82	11,82	947,76	947,76	903,66	903,66	25,92	25,92
Реализация дополнительных образовательных программ спортивной подготовки по олимпийским видам спорта: велосипед, учебно-тренировочный этап (этап спортивной спортивной подготовки)	1 333,38	10,16	10,16	1 536,75	1 536,75	1 513,88	1 513,88	33,63	33,03
Реализация дополнительных образовательных программ спортивной подготовки по олимпийским видам спорта: велосипед, этап высшего (первенство) мастерства	693,43	6,85	6,85	694,63	694,63	686,25	686,25	37,31	37,21
Реализация дополнительных образовательных программ спортивной подготовки по олимпийским видам спорта: велосипед, этап высшего (первенство) мастерства	357,78	1,56	1,56	358,46	358,46	356,10	356,10	3,92	3,92
Реализация дополнительных образовательных программ спортивной подготовки по олимпийским видам спорта: дзюдо классика, этап высшего (первенство) мастерства	733,08	7,28	7,28	733,34	733,34	711,60	711,60	14,18	14,18
Реализация дополнительных образовательных программ спортивной подготовки по олимпийским видам спорта: спортивная верховая езда, этап высшей подготовки	714,95	7,41	7,41	714,56	714,56	703,92	703,92	14,85	14,05
Реализация дополнительных образовательных программ спортивной подготовки по олимпийским видам спорта: спортивная верховая езда, учебно-тренировочный этап (этап спортивной спортивной подготовки)	297,03	2,97	2,97	298,06	298,06	294,53	294,53	7,42	7,42
Реализация дополнительных образовательных программ спортивной подготовки по олимпийским видам спорта: спортивная верховая езда, этап высшей подготовки	758,07	14,16	14,16	759,49	759,49	748,38	748,38	25,46	25,46

Расходы на дополнительные образовательные программы, дополнительные занятия по дополнительным видам спорта, спортивной азбуки, учебно-тренировочный этап (стаж спортивной специализации)	2 189,48	8,69	8,69	2 188,53	2 188,53	2 155,95	3 115,55	41,28	41,26
Расходы на дополнительные образовательные программы спортивной подготовки по дополнительным видам спорта, спортивной азбуки, учебно-тренировочный этап (стаж спортивной специализации)	83,75	0,00	0,00	83,75	83,75	83,47	83,47	1,24	1,24
Затраты на оплату за занятия	1 187,03	0,00	0,00	1 187,03	1 187,03	1 187,03	1 187,03	0,00	0,00
Нормативные затраты на содержание муниципального имущества	2 562,20	0,00	0,00	2 562,20	2 562,20	2 562,20	2 562,20	0,00	0,00
Нормативные затраты на содержание муниципального имущества (детей)	804,00	28,00	28,00	836,00	836,00	843,03	843,03	24,98	20,96
Организованная оздоровительная и физкультурно-спортивная деятельность детей и молодежи	197,93	0,00	0,00	197,93	197,93	197,93	197,93	0,00	0,00
Итого	34 680,56	312,58	312,58	34 680,25	34 680,25	34 243,86	34 243,86	6,00	750,47

Руководитель (уполномоченное лицо) Учреждения _____ Шестаков А. П.

(подпись) (расшифровка и печать)

Исполнитель в части дополнительных расходов, количества выполненных работ и качества муниципальных услуг

Директор МКУ "Центросек" Лыткин _____

В. С. Савва П. П. (подпись, печать, ФИО)

Исполнитель (лич, наименование) _____ (подпись) _____ (расшифровка подписи)

Заключен договор по жилищной деятельности МКУ "Центросек" Лыткин _____

Павлова О. В. (подпись, ФИО)

Начальник МКУ "Центросек" Лыткин _____

Иванов И. И. (подпись, печать, ФИО)

Начальник сектора по работе на объектах водоснабжения муниципального образования и качеству оказания коммунальных услуг в спорту (подпись) _____ (подпись) _____ (расшифровка подписи)

«___» _____ 20__ г.

«___» _____ 20__ г.

«___» _____ 20__ г.

«___» _____ 20__ г.

- «1» - Указывается номер муниципального задания, за которое формируется отчет.
- «2» - Указывается дата, за которую составляется отчет.
- «3» - Формируется при установлении муниципального задания на оказание муниципальных(ых) услуг (услуг) и выполнение работы (работ) и выполнение работы (работ) исполнителя по заказу.
- «4» - Формируется в соответствии с муниципальным заданием.
- «5» - Заполняется в случае установления оценки, осуществляемой функциями и полномочиями учредителя, требующие в предоставлении промежуточного отчета о выполнении муниципального задания. При установлении показателя достижения результата.
- «6» - В промежуточном отчете указывается количество выполненных работ (работ), выполняемых в соответствии с условиями предоставления муниципального задания.

- «7» - Рассчитывается путем умножения количества выполненных работ (работ) и количества муниципальных услуг (услуг), установленных заданием муниципального задания (графа 10), на установленный заданием коэффициент выполнения муниципального задания (коэффициент).
- «8» - Рассчитывается при формировании отчета за год на разнице показателей граф 10, 12 и 13.

ОПИСАТЕЛЬНЫЙ ОТЧЕТ

МАУ ДО «СШОР «Темп» г. Пермь

МАУ ДО «СШОР «Темп» г. Перми организует работу физкультурно-спортивной направленности по программам дополнительного образования по олимпийским и не олимпийским видам спорта, организация и проведение официальных физкультурных (физкультурно-оздоровительных) мероприятий, организация и проведение официальных спортивных мероприятий. В штате школы «Темп» - 14 штатных тренеров-преподавателей и 13 совместителей. Количество учащихся на 31 декабря 2024 г. – 1196 человек. Культивируется 13 видов спорта. За 1, 2, 3 и 4 кварталы 2024 г. спортсмены МАУ ДО «СШОР «Темп» г. Перми приняли участие в следующих соревнованиях:

01.04.2024-31.12.2024 г.

Пулевая стрельба

Дата	Название соревнований	Призеры, участники
06-07.01.2024	Первенство Пермского края по пулевой стрельбе среди юниоров и юниорок до 21 года	51 участник 1 место-2 человека 2 место-4 человека 3 место-3 человека
14-23.01.2024	Первенство России по пулевой стрельбе юниорки и юниоры до 21 года	2 участника
04-05.02.2024	Чемпионат России по пулевой стрельбе	3 участника 3 место-1 человек
02-03.03.2024	Кубок города Перми по пулевой стрельбе	44 участника 1 место-4 человека 2 место-5 человек 3 место-3 человека
23-24.03.2024	Первенство Пермского края по пулевой стрельбе среди юношей и девушек до 17 лет	27 участников 1 место-2 человека 3 место-3 человека
13-14.04.2024	Городские соревнования «Весенний старт» по пулевой стрельбе»	32 участника 1 место-2 человека 2 место-2 человека 3 место-2 человека
18-21.04.2024	Городские соревнования «Юный стрелок» по пулевой стрельбе	34 участника 1 место-3 человека 2 место-1 человек 3 место-4 человека
01-02.06.2024	Первенство Пермского края по пулевой стрельбе	36 участников 1 место-3 человека 2 место-5 человек 3 место-8 человек

25-26.05.2024	Чемпионат Пермского края по пулевой стрельбе	35 участников 1 место-3 человека 2 место-3 человека 3 место-1 человек
08-16.06.2024	Всероссийские соревнования «Юный стрелок России»	11 участников
28-29.09.2024	Первенство ПК по пулевой стрельбе	43 участника 1 место-3 человека 2 место-5 человек 3 место-3 человека
15-24.10.2024	Первенство России по пулевой стрельбе	12 участников
02.11.2024	Первенство г. Перми по пулевой стрельбе	58 участников 1 место-7 человек 2 место-8 человек 3 место-8 человек
22-26.11.2024	Кубок России по пулевой стрельбе	2 участника 3 место-1 человек
10-18.12.2024	Всероссийские соревнования по пулевой стрельбе	3 участника 1 место-1 человек
10-18.12.2024	Всероссийские соревнования по пулевой стрельбе с участием спортсменов зарубежных стран	3 участника 3 место-1 человек
ИТОГО	Городские-4 Краевые-5 Межрегиональные-7	

Дзюдо

Дата	Название соревнований	Призеры, участники
27.01.2024	Первенство г. Перми по дзюдо среди юношей и девушек до 18 лет	16 участников 1 место-1 человек 2 место-2 человека 3 место-2 человека
26-28.01.2024	Первенство Пермского края по дзюдо среди юниоров и юниорок до 23 лет	8 участников 1 место-1 человек 2 место-1 человек 3 место-1 человек
02-04.02.2024	Первенство Пермского края по дзюдо среди юношей и девушек до 15 лет	25 участников 1 место-1 человек 2 место-1 человек 3 место-1 человек
16-18.02.2024	Первенство Пермского края по дзюдо до 18 лет	23 участника 1 место-2 человека 2 место-1 человек
09-11.02.2024	Первенство Пермского края по дзюдо среди юношей и девушек до 13 лет	37 участников 2 место-1 человек
24-26.02.2024	Первенство ПФО по дзюдо среди юниорок и юниоров до 23 лет	2 участника
09-10.03.2024	Межрегиональные соревнования по дзюдо	3 участника 2 место-2 человека 3 место-1 человек

28.02.2024	Городской турнир, посвященный Дню Защитника Отечества по дзюдо	26 участников 1 место-2 человека 2 место-3 человека 3 место-6 человек
07.03.2024	Первенство г. Перми по дзюдо среди девочек до 13 лет и девушек до 15 лет	9 участников 1 место-1 человек 2 место-1 человек 3 место-2 человека
21-25.03.2024	Международные соревнования по дзюдо	3 участника
22-24.03.2024	Красивые соревнования по дзюдо на призы компании «Изуран»	12 участников 3 место-1 человек
29-31.03.2024	Детская лига «Локодзюдо» серия В, юноши, девушки 2011-2012, 2013-2014 г. г. р.	39 участников 2 место-2 человека 3 место-4 человека
05-06.04.2024	Первенство г. Перми по дзюдо	11 участников 2 место-3 человека 3 место-3 человека
21.04.2024	Межрегиональные соревнования по дзюдо	5 участников 1 место-1 человек 2 место-2 человека 3 место-2 человека
18-19.04.2024	Первенство г. Перми по дзюдо	21 участник 3 место-2 человека
26-28.04.2024	Чемпионат Пермского края по дзюдо	3 участника
25-26.04.2024	Первенство г. Перми по дзюдо	21 участник 2 место-1 человек 3 место-2 человека
08.05.2024	Городской турнир по дзюдо	33 участника 1 место-1 человек 2 место-3 человека 3 место-4 человека
09-10.05.2024	Краевые соревнования по дзюдо	5 участников 1 место-2 человека 3 место-2 человека
10-13.05.2024	Первенство ПФО по дзюдо	3 участника
18.05.2024	Городской турнир	46 участников 1 место-2 человека 2 место-4 человека 3 место-7 человек
25.05.2024	Городской турнир по дзюдо	17 участников 1 место-1 человек 2 место-3 человека 3 место-2 человека
30-31.05.2024	Кубок Главы города Перми по дзюдо	9 участников
29-31.08.2024	Всероссийские соревнования по дзюдо	2 участника 3 место-1 человек
10.09.2024	Городской турнир по дзюдо	3 участника 1 место-1 человек 2 место-1 человек

19-21.09.2024	III Региональный этап VI Всероссийского фестиваля борьбы «Юность России»	11 участников 3 место-1 человек
04-07.10.24	Первенство ПФО по дзюдо	2 участника
26-28.10.2024	Краевые соревнования по дзюдо	7 участников 3 место-2 человека
22.10.2024	Традиционный турнир по дзюдо	3 участника
01.11.2024	Городской турнир по дзюдо	10 участников 2 место-1 человек 3 место-2 человека
23.11.2024	Открытое первенство Краснокамского городского округа по дзюдо	4 участника
30.11-01.12.2024	Краевые соревнования по дзюдо	4 участника 2 место-2 человека 3 место-1 человек
08-10.11.2024	Всероссийские соревнования по дзюдо	
14.12.2024	Новогодний турнир по дзюдо	34 участника 2 место-4 человека 3 место-3 человека
21.12.2024	Традиционный турнир по дзюдо	10 участников 1 место-1 человек 2 место-1 человек
27-28.12.2024	Новогоднее первенство «Темп»	72 участника
ИТОГО	Городские-17 Краевые-9 Межрегиональные-8 Международные-1	

Рукопашный бой

Дата	Название соревнований	Призеры, участники
21.01.2024	Краевые соревнования по рукопашному бою среди юношей и девушек 12-13,14-15,16-17 лет	7 участников 2 место-2 человека 3 место-2 человека
17.02.2024	Краевые соревнования по рукопашному бою	6 участников 2 место-1 человек 3 место-3 человека
02.03.2024	Краевые соревнования по рукопашному бою среди юношей и девушек 12-13,14-15,16-17 лет	7 участников 2 место-1 человек 3 место-6 человек
31.03.2024	Городской турнир, посвященный дню войск международной гвардии РФ по рукопашному бою	9 участников 2 место-2 человека 3 место-3 человека
15.09.2024	Первенство г. Перми по рукопашному бою	11 участников 1 место-2 человека 2 место-4 человека 3 место-1 человек
28.09.2024	Первенство Пермского края по рукопашному бою	6 человек 2 место-1 человек 3 место-2 человека

28.09.2024	Чемпионат Пермского края по рукопашному бою	2 участника 3 место-1 человек
05.10.2024	Первенство ПК по рукопашному бою	4 человека 1 место-2 человека 3 место-1 человек
24-27.10.2024	Всероссийские соревнования по рукопашному бою	1 участник 3 место-1 человек
28.11-02.12.2024	Первенство ПФО по рукопашному бою	4 участника 3 место-1 человек
ИТОГО	Городские-2 Краевые-6 Межрегиональные-2	

Спортивная аэробика

Дата	Название соревнований	Призеры, участники
03-05.02.2024	Чемпионат Ростовской области по спортивной аэробике	2 участника 2 место-2 человека
03-05.02.2024	Открытый турнир по спортивной аэробике «Донские звездочки»	5 участников 1 место-2 человека 2 место-2 человека 3 место-1 человек
10-11.02.2024	Чемпиона ЮФО по спортивной аэробике	2 участника 3 место-1 человек
10-11.02.2024	Первенство ЮФО по спортивной аэробике	8 участников 2 место-1 человек
20-23.03.2024	Чемпионат России по спортивной аэробике	2 участника
07.04.2024	Городские соревнования «Камские огни»	34 участника 1 место-8 человек 2 место-6 человек 3 место-3 человека
13.04.2024	Открытый турнир по спортивной аэробике	24 участника 1 место-8 человек 2 место-8 человек
27.04.2024	Межрегиональные соревнования по спортивной аэробике	20 участников 1 место-3 человека
22.12.2024	Городские соревнования по спортивной аэробике	20 участников 1 место-7 человек 2 место-7 человек 3 место-5 человек
22.12.2024	Турнир по спортивной аэробике	54 участника 1 место-32 человека 2 место-15 человек 3 место-4 человека
04-06.09.2024	Межрегиональные соревнования по спортивной аэробике	11 участников 2 место-1 человек 3 место-5 человек
ИТОГО	Городские-3 Межрегиональные-8	

Кикбоксинг

Дата	Название соревнований	Призеры, участники
20.01.2024	Открытое Первенство МАУ ДО «СШОР «Темп» г. Перми по виду спорта кикбоксинг	10 участников 1 место-8 человек 2 место-2 человека
27.01.2024	Первенство Краснокамского городского округа по виду спорта кикбоксинг	8 участников 1 место-4 человека 2 место-4 человека
07-11.02.2024	Первенство ПФО по виду спорта кикбоксинг	5 участников 1 место-1 человек 3 место-2 человека
25.02.2024	Первенство ЗАТО Звездный по виду спорта кикбоксинг	13 участников 1 место-10 человек 2 место-3 человека
09-10.03.2024	Кубок Пермского края и Краевых соревнований памяти Е. Штро по виду спорта кикбоксинг	13 участников 1 место-6 человек 2 место-4 человека 3 место-3 человека
20-23.03.2024	Чемпионат и Первенство ПФО по кикбоксингу	7 участников 1 место-2 человека 3 место-1 человек
06-07.04.2024	Краевые соревнования на призы	9 участников 1 место-5 человек 2 место-2 человека 3 место-2 человека
21-25.04.2024	Открытый Кубок России и ВС	10 участников 1 место-2 человека 2 место-3 человека
16-19.10.2024	Чемпионат и Первенство ПК по виду спорта кикбоксинг	19 участников 1 место-8 человек 2 место-10 человек 3 место-6 человек
10-12.12.2024	Кубок ПК по виду спорта кикбоксинг	7 участников 1 место-5 человек 3 место-2 человека
22.12.2024	Новогодний турнир по кикбоксингу	8 участников 1 место-8 человек
09-12.11.2024	Всероссийские соревнования по виду спорта кикбоксинг	8 участников 2 место-2 человека 3 место-1 человек
25-28.12.2024	Всероссийские соревнования по виду спорта кикбоксинг	7 участников 1 место-1 человек 2 место-3 человека 3 место-1 человек
ИТОГО	Городские-3 Краевые-6 Межрегиональные-5	

Конькобежный спорт

Дата	Название соревнований	Призеры, участники
03.03.2024	Открытое первенство спортивной школы олимпийского резерва «Темп» г.	14 участников 1 место-1 человек 2 место-3 человека 3 место-2 человека

	Перми по конькобежному спорту (шорт-трек)	
ИТОГО	Городские-1	

Тяжелая атлетика

Дата	Название соревнований	Призеры, участники
24.02.2024	Открытое Первенство МАУ ДО «СШОР «Темп» г. Перми по тяжелой атлетике	61 участников 1 место-14 человек 2 место-13 человек 3 место-10 человек
02-03.03.2024	Первенство Пермского края по тяжелой атлетике среди юношей и девушек 13-15 лет	5 участников 1 место-1 человек 2 место-3 человека
15-17.03.2024	Чемпионат Пермского края по тяжелой атлетике среди мужчин и женщин в отдельных упражнениях	11 участников 1 место-2 человека 2 место-2 человека 3 место-1 человек
ИТОГО	Городские-1 Краевые-2	

Легкая атлетика

Дата	Название соревнований	Призеры, участники
23.03.2024	Региональные детские соревнования по легкой атлетике «Веселый волчонок»	14 участников
13.04.2024	Городские соревнования на призы МАУ ДО СШ «Спартак»	9 участников 3 место-1 человек
10-11.05.2024	Краевые соревнования «Открытие легкоатлетического сезона»	2 участника
07-09.06.2024	Всероссийские соревнования	14 участников 3 место-1 человек
05-06.07.2024	Чемпионат Пермского края по легкой атлетике	4 участника
07-10.06.2024	Всероссийские соревнования по легкой атлетике	8 участников 3 место-4 человека
07-09.06.2024	Всероссийские соревнования Фестиваль легкой атлетики	14 участников
30-31.05.2024	Кубок города Перми по легкой атлетике	14 участников 2 место-1 человек
26.10.2024	Первенство ПК по легкой атлетике	20 участников 1 место-1 человек
16-17.11.2024	Первенство г. Перми по легкой атлетике	12 участников 3 место-1 человек
14-15.12.2024	Первенство ПК по легкой атлетике	9 участников 1 место-1 человек 2 место-2 человека
21-22.12.2024	Первенство Пермского края по легкой атлетике	5 участников
ИТОГО	Городские-3 Краевые-6 Всероссийские-3	

Бадминтон

Дата	Название соревнований	Призеры, участники
30.03.2024	Первенство города Перми по бадминтону до 15 лет	7 участников
ИТОГО	Городские-4 Краевые-5 Межрегиональные-2 Международные-1	

Парусный спорт

Дата	Название соревнований	Призеры, участники
16-19.05.2024	Первенство Верх-Исетского района	6 участников
06.06.2024	Открытие сезона 2024	9 участников 1 место-1 человек 2 место-2 человека
09-14.06.2024	Всероссийские соревнования	5 участников
26.06.2024	Краевые соревнования «Строгановская регата»	13 участников 1 место-1 человек 2 место-1 человек
20-21.07.2024	Открытый кубок ЕВРАЗ по парусному спорту	12 участников 1 место-1 человек 3 место-2 человека
10-11.08.2024	Открытое первенство ЕВРАЗ по парусному спорту	11 участников 1 место-1 человек 2 место-2 человека
16-19.08.2024	Кубок губернатора Челябинской области по парусному спорту	9 участников 2 место-2 человека
23-25.08.2024	Первенство Удмуртской республики по парусному спорту	8 участников 1 место-5 человек 2 место-1 человек 3 место-2 человека
14-15.09.2024	Муниципальные соревнования «Закрытие сезона» 2024	11 участников 1 место-3 человека 2 место-2 человека 3 место-2 человека
27.10.2024	Международное соревнование по парусному спорту	7 участников
ИТОГО	Городские-2 Краевые-2 Межрегиональные-5 Международное-1	

Директор

А. В. Шнепов

Подготовлено с использованием системы «Вектор.гид»

Штатная единица	Код строки	Сумма в рублевом эквиваленте		Начислен, %	Доля от общей суммы результатов, %
		за 2024 год (за отчетный финансовый год)	за 2023 год (за отчетный финансовый год)		
1	2	3	4	5	6
Денежные средства, в том числе в виде денежных средств и валюты в соответствии с законодательством Российской Федерации	0900	297 385,44	320 786,53	59,15	8,43
денежные средства по результатам деятельности и операции в иностранной валюте	0901	189 365,44	320 786,53	31,22	8,21
резервы по результатам деятельности и операции в иностранной валюте	0902				
резервы по результатам деятельности и операции в иностранной валюте	0903				
резервы по результатам деятельности и операции в иностранной валюте	0904				
резервы по результатам деятельности и операции в иностранной валюте	0905				
резервы по результатам деятельности и операции в иностранной валюте	0906				
резервы по результатам деятельности и операции в иностранной валюте	0907				
резервы по результатам деятельности и операции в иностранной валюте	0908	88 000,00			0,19
резервы по результатам деятельности и операции в иностранной валюте	0909				
резервы по результатам деятельности и операции в иностранной валюте	1100				
резервы по результатам деятельности и операции в иностранной валюте	1200				
резервы по результатам деятельности и операции в иностранной валюте	1300				
резервы по результатам деятельности и операции в иностранной валюте	1301				
Итого	0900	51 630 271,38	48 291 744,54	8	100%

Подготовлено по информации системы КлассификаторПлюс

Таблица 2. Сведения о выделенных средствах

Функциональные назначения	Код строки	Сумма выделенных средств на начало периода, тыс. руб.	Доля в общей сумме выделенных средств, %	Зачислено на лицевые счета учреждений, тыс. руб.	Доля в общей сумме выделенных средств, %	за счет средств бюджета в форме субсидий				ОМС	из иных источников									
						в том числе:		доля в общей сумме выделенных средств, %	доля в общей сумме выделенных средств, %		доля в общей сумме выделенных средств, %	доля в общей сумме выделенных средств, %								
						на оплату труда	на иные цели													
1	2	3	4	5	6	7	8	9	10	11	12	13	14	15	16	17	18	19	20	
Функциональные назначения																				
Функциональные назначения	0128	21 884 031,02	43,25	15 510 227,06	70,73	1 271 820,34	6,09							4 646 767,42	21,25	4 646 767,42	21,25			
Взносы на обязательное государственное страхование	0228	6 428 446,66	32,71	4 378 644,84	74,74	398 146,03	6,19							1 251 654,37	19,30	1 251 654,37	19,30			
Приобретение товаров, работ, услуг, всего	0330	20 352 899,46	43,65	13 187 166,69	66,11	1 764 234,63	8,38							4 421 466,14	31,34	4 421 466,14	31,34			
на оплату труда	0331	183 062,95	0,32	180 026,95	98,18									3 000,00	1,64	3 000,00	1,64			
транспортные услуги	0332	129 862,00	0,24											120 000,00	100,00	120 000,00	100,00			
иные услуги, всего	0333	4 046 531,63	8,10	3 967 139,73	96,71	133 394,90	3,27													
аренда помещений, оборудования	0334	1 333 937,16	3,48	884 702,97	70,64															
работы, услуги по содержанию имущества	0345	6 169 820,00	32,43	4 559 991,58	77,24	131 460,66	2,09							1 632 347,16	26,58	1 632 347,16	26,58			
прочие работы, услуги	0360	6 117 262,18	32,55	3 517 973,32	41,08	419 193,30	6,83							3 185 298,18	52,07	3 185 298,18	52,07			
информационные системы	0387	2 205 791,04	4,95	287 880,96	11,50	1 079 811,97	43,38							1 333 299,07	43,32	1 333 299,07	43,32			
Оборудование, материалы	0460																			
Безвозмездные поступления	0500																			
Средства областного бюджета	0600																			
Уплата взносов, сборов, процентов (налогов) в бюджет (за исполнение обязательств по обязательному социальному страхованию), всего	0700	1 711 982,00	3,39	1 187 027,15	69,33									535 664,85	30,67	535 664,85	30,67			
накладные расходы	0701	191 296,00	0,28											191 296,00	100,00	191 296,00	100,00			
накладные расходы на содержание	0702																			
организованный	0703																			
материальный капитал	0704	1 447 394,00	2,86	1 187 027,15	82,50									260 366,85	18,20	260 366,85	18,20			
транспортный капитал	0705	8 206,00	0,02											8 206,00	100,00	8 206,00	100,00			
иной материальный капитал	0706																			
подаренные поступления	0797	65 090,00	0,13											65 090,00	100,00	65 090,00	100,00			

Подготовлено информационным отделом Комитета по культуре

Сведения об оказанных услугах, выполненных работах
сфера государственного государственного (муниципального) задания, в том числе выполненной в рамках государственного задания

на 1 квартал 20 23 г

КОСДЛ	81.01.2025
	512056
	501011654
	516501001
	975
	51101000

Дата
в Счетную книгу
19-05
1871

г/м/кв
16.01.2023/05.10.2024

Муниципальное автономное учреждение дополнительного образования "Спортивная школа олимпийского резерва "Темп" г. Парнас

Контактное лицо: директор УчУ и спорт администратор города Парнас

Место оказания услуги: г. Парнас

Таблица 1. Сведения об услугах, выполняемых в рамках государственного (муниципального) задания

Наименование оказанных услуг	Код по ОКВЭД	Код строки	Объем оказанных услуг					Цена (руб/ед)	Средняя стоимость усл. в год/кварт. (руб/ед)	Средняя стоимость усл. в год/кварт. (руб/ед)	номер
			количество	всего	в I кв.	в II кв.	в III кв.				
Платная дополнительная услуга: физкультурно-спортивной и спортивной направленности по людям спорта	85.41	1000	100	799	231	200	3000-3600	16.01.2023/05.10.2024	5110-179	11	
Услуги по предоставлению спортивного, футбольно-волейбольного	93.19	2000	961/94	876	19	1600	16.01.2023/05.10.2024	5110-179	11		
Услуги по предоставлению спортивного мероприятия за рубежом	93.19	2000	961/94	876	64	2500	16.01.2023/05.10.2024	5110-179	11		
Массовые занятия на занятиях массовое занятие футболом	93.19	4000	961/94	876	90	200	16.01.2023/05.10.2024	5110-179	11		
Организационно-подготовительные услуги и проведение мероприятий	93.19	5000	961/94	876	3	5000	16.01.2023/05.10.2024	5110-179	11		
Предоставление спортивной обуви, оборудования для проведения тренировок	93.19	6000	961/94	876	2	2500	16.01.2023/05.10.2024	5110-179	11		
Прочие платные услуги		7000	961/94	876		1400	16.01.2023/05.10.2024	5110-179	11		
Итого		9600	X	X	X	12 674 376,10	X	X	X		

Таблица 2. Сведения в рублях, выполняемых в рамках государственного (муниципального) задания

Наименование выполненных работ	Код по ОКВЭД	Код строки	Объем выполненных работ						Цена (руб/ед)	Средняя стоимость усл. в год/кварт. (руб/ед)	номер
			количество	всего	в I кв.	в II кв.	в III кв.	в IV кв.			
1											
Итого		9600	X	X	X	X	X	X	X	X	

Таблица 3. Сведения в условных единицах

Наименование предоставленной продукции	Код по ОКВЭД	Код строки	Объем предоставленной продукции					Цена (руб/ед)	Средняя стоимость усл. в год/кварт. (руб/ед)	номер
			количество	всего	в I кв.	в II кв.	в III кв.			
1										
Итого		9600	X	X	X	X	X	X	X	

Руководитель: _____ Директор УчУ (подпись)

Исполнитель: _____ (подпись)

А.В. Шеняев (подпись)

Подписывающее должностное лицо: Искандер Маматов

Сведения о доходах учреждений в виде прибыли, приходящейся на долю в уставных (складочном) капиталах юридических товариществ и обществ, а также дивидендов по акциям, принадлежащим учреждениям¹

на 1 января 20 25 г.

КОДЫ	Дата
41.01.3025	01.01.2025
573.04.56	ИИС
5703017554	ИПН
560101001	ИПН
976	плат по БК
377010000	по ОКТМО

Учреждение: МУУ ДО «ШОР "Тимур" г. Пермь
 Орган, осуществляющий функции и полномочия учредителя: Комитет по физической культуре и спорту администрации города Перми
 Проблемно-проектное образование: г. Пермь
 Подразделение: г. Пермь

наименование	Организация (предприятие)				Код отрасли	Средств в уставный капитал	Доля в уставном капитале, %	Вид акций/долей ¹	Задолженность по персоналу (зачислено) на начало года	Задолженность перед учреждениями по персоналу (зачислено) на начало года	Доходы, полученные учреждение за отчетный период		Задолженность перед учреждениями по персоналу (зачислено) на конец отчетного периода
	ИНН	код по ОКФС	вид	доля							начислено, руб.	поступило, руб.	
1	2	3	4	5	6	7	8	9	10	11	12	13	
					6	У	8	9	10	11	12	13	
					3800								
					3900								
					6600			х					
					Итого								

Руководитель (подпись): _____ Л. В. Шестаков (подпись)
 Учредитель: _____ Директор (подпись) _____ (подпись)
 Исполнитель: _____ (подпись) _____ (подпись)

г. _____ 20 _____ г.

¹ Сведения формируются в форме, если в соответствии с законодательством Российской Федерации установлена возможность создания коллективных товариществ в области
² Учредителями на основании "1" - акционерное общество, "2" - акционерное общество, "3" - акционерное общество с ограниченной ответственностью

Подлинное и заверенное оригиналы: Минкультуры России

(в ред. Приказа Минфина России от 31.01.2023 № 184)

Сведения о бюджетной задолженности и обязательствах учреждения

К02051
01.01.2025
5730256
590307654
590701001
93%
2776186
383

на 1 января 20 25 г

Учреждение: МАУ ДР "СНДОР" Тагань г. Пермь

Орган, осуществляющий функции и исполнение полномочий государственного органа: Комитет по физической культуре и спорту администрации города Пермь

Полное наименование организации: Комитет по физической культуре и спорту администрации города Пермь

Классификация расходов: Классификация расходов, руб.

Наименование расходов	Код строки	Объем кредиторской задолженности на начало года		Объем кредиторской задолженности в течение отчетного периода										Объем кредиторской задолженности по состоянию на отчетную дату							
		январь	декабрь	по месяцам										январь	апрель	по состоянию на отчетную дату					
				1	2	3	4	5	6	7	8	9	10				11	12			
По выплате заработной платы	1000	-	-	-	-	-	-	-	-	-	-	-	-	-	-	-	109915,07	705932,07	-		
По выплате страховых взносов, пособий, отпусков	2000	-	-	-	-	-	-	-	-	-	-	-	-	-	-	-	-	-	-	-	
По приобретению в бюджет, аванс в том числе	3000	3002015,62	3102253,62	3094360,37	3094362,37	3094362,37	3094362,37	3094362,37	3094362,37	3094362,37	3094362,37	3094362,37	3094362,37	3094362,37	3094362,37	3094362,37	211346,42	211346,42	211346,42	-	
по предоставлению услуг жилищно-коммунального хозяйства на жилищно-коммунальные услуги	3100	-	-	-	-	-	-	-	-	-	-	-	-	-	-	-	-	-	-	-	
по оплате процентов, сборов, за пользование имуществом заказчика	3200	2098710,05	2204103,05	2083425,56	2083425,56	2083425,56	2083425,56	2083425,56	2083425,56	2083425,56	2083425,56	2083425,56	2083425,56	2083425,56	2083425,56	2083425,56	211346,42	211346,42	211346,42	-	
на оплату процентов, сборов, за пользование имуществом заказчика	3300	303967	361040	361047	361047	361047	361047	361047	361047	361047	361047	361047	361047	361047	361047	361047	361047	-	-	-	-
на обслуживание государственного имущества	3400	40735,77	42718,71	42018,81	42018,81	42018,81	42018,81	42018,81	42018,81	42018,81	42018,81	42018,81	42018,81	42018,81	42018,81	42018,81	42018,81	-	-	-	-
иных	3450	-	-	-	-	-	-	-	-	-	-	-	-	-	-	-	-	-	-	-	
и прочие обязательства государственного заказчика	3470	-	-	-	-	-	-	-	-	-	-	-	-	-	-	-	-	-	-	-	
в пользу государственного заказчика (государственный заказчик)	3480	-	-	-	-	-	-	-	-	-	-	-	-	-	-	-	-	-	-	-	
в пользу государственного заказчика (государственный заказчик)	3490	-	-	-	-	-	-	-	-	-	-	-	-	-	-	-	-	-	-	-	
по оплате процентов, сборов, за пользование имуществом заказчика	3500	981420,73	981420,73	179228,64	179228,64	179228,64	179228,64	179228,64	179228,64	179228,64	179228,64	179228,64	179228,64	179228,64	179228,64	179228,64	34972,83	34972,83	34972,83	34972,83	
иных	4100	-	-	-	-	-	-	-	-	-	-	-	-	-	-	-	-	-	-	-	
по субсидиям и грантам	5000	-	-	-	-	-	-	-	-	-	-	-	-	-	-	-	-	-	-	-	
по оплате процентов, сборов, за пользование имуществом заказчика	5100	-	-	-	-	-	-	-	-	-	-	-	-	-	-	-	-	-	-	-	
иных	5900	-	-	-	-	-	-	-	-	-	-	-	-	-	-	-	-	-	-	-	
по выплате процентов, сборов, за пользование имуществом заказчика	6000	3984316,15	3984316,15	3273621,05	3273621,05	3273621,05	3273621,05	3273621,05	3273621,05	3273621,05	3273621,05	3273621,05	3273621,05	3273621,05	3273621,05	3273621,05	93214,12	93214,12	93214,12	93214,12	
иных	6900	-	-	-	-	-	-	-	-	-	-	-	-	-	-	-	-	-	-	-	
Итого	6000	3984316,15	3984316,15	3273621,05	3273621,05	3273621,05	3273621,05	3273621,05	3273621,05	3273621,05	3273621,05	3273621,05	3273621,05	3273621,05	3273621,05	3273621,05	93214,12	93214,12	93214,12	93214,12	

Руководитель: _____ (подпись)
 (полное наименование) _____
 Директор: _____ (подпись)
 А.В. Шенков (информационно-технологический отдел)
 (подпись) _____ (подпись)
 (подпись) _____ (подпись)

г. _____ № _____ от _____ г.

Подписывающее должностное лицо: Искандер Мухоматов

Сведения о просроченной кредиторской задолженности

№ 1 _____ квартала _____ 20 25 г.

КОД ОК	01.01.2025
Дата по Счетному документу ИИИ	29.07.2025
ИИИ	320701001
КТИИ	577015000

МАУ ДО "СШОР "Топол" г. Пермь

Комитет по физической культуре и спорту администрации города Перми

Учредитель:
Фонд, территориальной фондом
и автономия учреждения
Публично-правовое образование
Пермского края

Наименование задолженности	Код строки	Общая просроченная кредиторская задолженность на начало года		Прекращение просроченной кредиторской задолженности в отчетном периоде			Общая просроченная кредиторская задолженность на конец отчетного периода					Итого просроченной кредиторской задолженности	Меры, принимаемые по снижению просроченной кредиторской задолженности				
		всего	из них по неисполненным документам	в абсолютной величине ¹	в денежном выражении ²	в том числе по срокам от 30 до 90 дней	от 90 до 180 дней	от 180 до 360 дней	более 360 дней	сумма, руб.	в процентах						
														3	4	5	6
По выплате заработной платы	1000																
По выплате страховых взносов, пенсий	2000																
По предоставлению в долг, аванс в том числе:	3000																
на первоначальное удержание налога на доходы физических лиц	3100																
на оплату страховых взносов на обязательное социальное страхование	3200																
на оплату налогов, сборов, за исключением страховых взносов на обязательное социальное страхование	3300																
по договору в пользу третьего лица (гражданин и фирма субъекта)	3400																
ЮИНС																	
в связи с исполнением государственной (муниципальной) задачи	3410																
в связи с исполнением результатов предоставления субсидий (грантов и форме субсидий)	3420																
в связи с исполнением условий соглашения, в том числе по оказанию государственных услуг	3430																
По оплате товаров, работ, услуг, всего	4000																
до 1 кв.																	
по приобретению товаров	4100																
По оплате прочих расходов, всего	5000																
Итого																	
По выпискам, сделанным с привлечением средств граждан	5100																
Итого	8000																

Руководитель _____ Директор _____ А. В. Плещин
 (подпись) (подпись) (подпись)
 Исполнитель _____ (подпись) _____ (подпись)

г. _____ № _____ 20 ____ г.

¹ Указаны просроченные суммы, указанные суммой, сформированной фондом в отчетном периоде.
² Указаны суммы, без учета просроченной кредиторской задолженности по налогам, муниципальным фондам в пользу граждан, в абсолютной величине (рубль).
³ Указаны в случае, если данные просроченной кредиторской задолженности относятся к другим, муниципальным фондам и к другим учреждениям, в процентах от общей суммы просроченной задолженности.
⁴ Указаны общая сумма поступлений на расчетный счет учреждения.

Подготовлено в автоматизированной системе «КонсультантПлюс»

Сведения о задолженности по штрафам, пеням, неустойкам, штрафам, выписанным должным лицам и материальным потерям

по 1 января 20 25 г.

КОДЫ	Дата
	01.01.2025
на Справочку реестру ИФН	3907017834
КПП	3907057001
глав по БК	
по ОКТМО	377016000

МКУ ДП «СДЮР ТЕМП» г. Пермь
 Комитет по физической культуре и спорту администрации города Перми
 город Пермь

Учредитель
 Форм, организационный функцион и социальное учреждение
 Публично-правовое образование
 Продолжительность: годная

Наименование поименно	Код штрафа	Сумма задолженности по штрафам, пеням, неустойкам, штрафам, выписанным должным лицам и материальным потерям		Выявлено неустой, штрафов, пеней, неустоек, штрафов, выписанных должным лицам и материальным потерям			Сведения		Сведения о задолженности по штрафам, пеням, неустойкам, штрафам, выписанным должным лицам и материальным потерям							
		всего	по годам	всего	в том числе:	всего	всего	всего								
		1	2	3	4	5	6	7	8	9	10	11	12	13	14	15
Платежи, неустойки, штрафы, пеня	0100															
в том числе:	0110															
в связи с нарушением (штрафы)	0111															
за неисполнение обязанностей участника закупки (заказчика в соответствии с законодательством Российской Федерации)	0120															
за неисполнение обязанностей участника закупки (заказчика в соответствии с законодательством Российской Федерации)	0130															
Ущерб имуществу (за неисполнение договорных обязательств)	0200															
в связи с неисполнением, неисполнением обязательств (штрафы)	0210															
за неисполнение обязательств участником закупки (заказчиком)	0211															
за неисполнение обязательств участником закупки (заказчиком)	0220															
за неисполнение обязательств участником закупки (заказчиком)	0230															
В связи с нарушением условий договора (заказчиком)	0240															
в том числе:	0210															
за неисполнение обязательств участником закупки (заказчиком)	0211															
за неисполнение обязательств участником закупки (заказчиком)	0220															
за неисполнение обязательств участником закупки (заказчиком)	0230															
за неисполнение обязательств участником закупки (заказчиком)	0240															
Итого	9000															

Руководитель: _____
 (подпись)
 Должность: _____
 (подпись)
 Исполнитель: _____
 (подпись)

г. _____ 20 ____ г.

Подписано и исполнено в соответствии с постановлением Правительства Республики Беларусь от 11.04.2025 № 11

Таблица 1. Сведения об объеме труда

Группы персонала	Код группы	Фонд выделенной оплаты труда сотрудников в отчетный период, руб						в том числе:				по назначению места работы				ФОНД в отпусках от основной работы	
		в том числе:			по потребности организации (повышенно-дальности)	по назначению должности/специальности	созданным учреждениям	физических лиц, не имеющих специального образования	заполнение		по назначению		по оплате труда в 1000 руб.	в том числе:	по оплате труда в 1000 руб.		по оплате труда в 1000 руб.
		по оплате труда в 1000 руб.		по оплате труда в 1000 руб.					по оплате труда в 1000 руб.	по оплате труда в 1000 руб.							
		всего	по оплате труда в 1000 руб.	по оплате труда в 1000 руб.							по оплате труда в 1000 руб.						
1	2	3	4	5	6	7	8	9	10	11	12	13	14	15			
Осуществитель, всего ¹	1000	32 803 076,11	8 030 510,08	8 030 510,08	530 214,58	3 853 311,43	1 093 348,03	8 310 262,14	1 283 832,18	13	14	15	16	17	18		
в том числе:	1100																
директор-производитель, администратор производственного предприятия		11 426 073,33	8 026 717,00	8 026 717,00	317 023,89	3 362 311,84		8 330 164,08	1 238 072,18						2 031 501,83		
инженеры-механики		353 989,50			315 989,50												
кондуктор (по месту работы)		343 315,37	348 012,82	348 012,82	217 241,28			316 807,68	5 758,00						21 633,11		
прораб (по месту работы)		643 139,36	643 139,36	643 139,36				626 136,45							11 340,75		
сварщики		0,00	0,00	0,00													
тракторист		0,00	0,00	0,00				23 840,00	1 093 348,00								
лифтеры		0,00	0,00	0,00				88 250,00									
		0,00															
		0,00															
		0,00															
Дипломатический персонал, всего ¹	2000	1 134 607,23	4 809 502,22	4 809 502,22	345 165,31			4 487 218,18	68 046,14						230 270,87		
в том числе:	2100																
Заместитель секретаря		217 497,54			217 497,54												
секретаря		323 222,12	213 323,12	213 323,12				178 036,85	8 200,00						23 218,27		
уборщица (уборщик) административной службы		397 897,06	307 033,08	307 033,08	887 837,08			289 432,98	2 300,00						15 214,40		
оператор ЭВМ		637 245,79	851 245,79	851 245,79				503 437,99	16 458,00						17 357,80		
оператор ЭВМ (по месту работы)		590 736,07	590 736,03	590 736,03				578 500,18	2 300,00						11 365,89		
технический специалист		732 841,01	732 841,81	732 841,81				713 596,72	17 245,00						18 624,25		
начальник смены (по месту работы)		1 717 690,28	1 670 090,83	1 670 090,83	27 807,47			1 544 081,87	8 249,16						137 670,28		
администратор		0,00	0,00	0,00													
инженер-электрик		0,00	0,00	0,00													
тракторист		608 333,34	608 333,34	608 333,34				588 338,93	2 300,00						17 323,44		
водитель автомобиля		0,00						259 489,00									
водитель автомобиля (по месту работы)		0,00						259 418,00									
оператор ЭВМ		0,00						11 232,66									
водитель автомобиля		0,00						35 343,09									
водитель автомобиля (по месту работы)		0,00						225 819,00									
газовщик, оператор		0,00						80 845,60									
прораб (по месту работы)		0,00						32 775,00									
водитель		0,00						46 000,00									

Подписывающее должностное лицо: Менеджер

(в ред. Приказа Минфина России от 21.09.2024 № 138/п)

Сведения о счетах учреждений, открытых в кредитных организациях

на 1 января 2025 г.

ИНН	502084
Дата по Счетному реестру ВРНИ	01.01.2025
КПП	5907017654
ОКПО	590701981
ОКВТО	57703660

Учреждение: МАУ ДО "СДОР "Темп" г. Пермь

Орг. осуществляющая функции и полномочия учредителя: Комитет по физической культуре и спорту администрации города Пермь

Публично-правовое учреждение: г. Пермь

Периодичность: год

Вид счета (1)	Расшифровка счета, в соответствии с которым открыт счет			Счетчик средств на счете на конец отчетного периода (2)
	код	наименование	номер	
1	3	6	3	Т
2	3	6	3	Т
3	3	6	3	Т
4	3	6	3	Т
5	3	6	3	Т
6	3	6	3	Т
7	3	6	3	Т
8	3	6	3	Т
9	3	6	3	Т
10	3	6	3	Т
11	3	6	3	Т
12	3	6	3	Т
13	3	6	3	Т
14	3	6	3	Т
15	3	6	3	Т
16	3	6	3	Т
17	3	6	3	Т
18	3	6	3	Т
19	3	6	3	Т
20	3	6	3	Т
21	3	6	3	Т
22	3	6	3	Т
23	3	6	3	Т
24	3	6	3	Т
25	3	6	3	Т
26	3	6	3	Т
27	3	6	3	Т
28	3	6	3	Т
29	3	6	3	Т
30	3	6	3	Т
31	3	6	3	Т
32	3	6	3	Т
33	3	6	3	Т
34	3	6	3	Т
35	3	6	3	Т
36	3	6	3	Т
37	3	6	3	Т
38	3	6	3	Т
39	3	6	3	Т
40	3	6	3	Т
41	3	6	3	Т
42	3	6	3	Т
43	3	6	3	Т
44	3	6	3	Т
45	3	6	3	Т
46	3	6	3	Т
47	3	6	3	Т
48	3	6	3	Т
49	3	6	3	Т
50	3	6	3	Т
51	3	6	3	Т
52	3	6	3	Т
53	3	6	3	Т
54	3	6	3	Т
55	3	6	3	Т
56	3	6	3	Т
57	3	6	3	Т
58	3	6	3	Т
59	3	6	3	Т
60	3	6	3	Т
61	3	6	3	Т
62	3	6	3	Т
63	3	6	3	Т
64	3	6	3	Т
65	3	6	3	Т
66	3	6	3	Т
67	3	6	3	Т
68	3	6	3	Т
69	3	6	3	Т
70	3	6	3	Т
71	3	6	3	Т
72	3	6	3	Т
73	3	6	3	Т
74	3	6	3	Т
75	3	6	3	Т
76	3	6	3	Т
77	3	6	3	Т
78	3	6	3	Т
79	3	6	3	Т
80	3	6	3	Т
81	3	6	3	Т
82	3	6	3	Т
83	3	6	3	Т
84	3	6	3	Т
85	3	6	3	Т
86	3	6	3	Т
87	3	6	3	Т
88	3	6	3	Т
89	3	6	3	Т
90	3	6	3	Т
91	3	6	3	Т
92	3	6	3	Т
93	3	6	3	Т
94	3	6	3	Т
95	3	6	3	Т
96	3	6	3	Т
97	3	6	3	Т
98	3	6	3	Т
99	3	6	3	Т
100	3	6	3	Т

Руководитель (подпись и печать): _____
 Учредитель: Директор (подпись) _____
 Исполнитель: _____ (подпись) _____
 А.В. Шаров (подпись и печать)

1. Заполнение счета, открытого в кредитной организации (банков, кредитных кооперативов, сбербанков, государственных банков), осуществляется в соответствии с требованиями к документам, регламентирующим порядок открытия счетов в кредитных организациях.

Правительство Московской области «Министерство культуры»

Почтовый адрес	Код страны	по ОКВ				по ОКП				по ОКН				по ОКМ				
		проектирование		строительство		проектирование		строительство		проектирование		строительство		проектирование		строительство		
		16	17	18	19	20	21	22	23	24	25	26	27	28	29	30	31	
1	9																	
Почтовый адрес ¹⁾ объекта в том числе:	1000																	
	1001																	
2	1000																	
	2001																	
3	3000																	
	3001																	
4	4000																	
	4001																	
5	5000																	
	5001																	
Итого	9000																	

1) Укажите в графе «Почтовый адрес» адрес объекта, включая индекс, район, город, область, республику и край. 16

2) Укажите в графе «Код страны» код страны, в которой расположен объект. 17

3) Укажите в графе «Код ОКВ» код ОКВ, соответствующий объекту. 18

4) Укажите в графе «Код ОКП» код ОКП, соответствующий объекту. 19

5) Укажите в графе «Код ОКН» код ОКН, соответствующий объекту. 20

6) Укажите в графе «Код ОКМ» код ОКМ, соответствующий объекту. 21

7) Укажите в графе «Код ОКН» код ОКН, соответствующий объекту. 22

8) Укажите в графе «Код ОКМ» код ОКМ, соответствующий объекту. 23

9) Укажите в графе «Код ОКН» код ОКН, соответствующий объекту. 24

10) Укажите в графе «Код ОКМ» код ОКМ, соответствующий объекту. 25

11) Укажите в графе «Код ОКН» код ОКН, соответствующий объекту. 26

12) Укажите в графе «Код ОКМ» код ОКМ, соответствующий объекту. 27

13) Укажите в графе «Код ОКН» код ОКН, соответствующий объекту. 28

14) Укажите в графе «Код ОКМ» код ОКМ, соответствующий объекту. 29

15) Укажите в графе «Код ОКН» код ОКН, соответствующий объекту. 30

16) Укажите в графе «Код ОКМ» код ОКМ, соответствующий объекту. 31

Подпись: _____

Инициалы: _____

Фамилия: _____

Место: _____

Дата: _____

Подлинное изображение сканов МКУ «МинкультРеспублики»

(с ука. Протокол Минфина Республики Беларусь от 23.09.2024 № 128/0)

Сведения о земельном участке, предоставляемом на праве собственности (бесплатного) пользования

№ 1 _____ от _____ 20 23 г. _____ с.

Дата	30.09.2023
по Свободному расчету	37308006
ИНН	5907017854
КПП	590701001
станд. по БК	476
по ОБГМО	37701000

МУНИЦИПАЛЬНОЕ АВТОНОМНОЕ УЧРЕЖДЕНИЕ ДОПОЛНИТЕЛЬНОГО ОБРАЗОВАНИЯ СПОРТИВНАЯ ШКОЛА ОЛЫМПИЙСКОГО РЕЗЕРВА "ТЕМИТ Г. ПЕРМЬ"

Комитет по физической культуре и спорту администрации города Перми
г. Пермь

Учредитель
Орг. бюджетной финансовой и хозяйственной деятельности
Бюджетно-правовое оформление
Предоставить сведения

1	2	3	4	5	6	7	8	9	10. Владельцы имущества			11. Средство выкупа по соглашению об уступке права			12. Иные адреса имущества						13. Фактическое наличие по адресу земельного участка (руб. в год)													
									10.1	10.2	10.3	11.1	11.2	11.3	11.4	11.5	11.6	11.7	11.8	11.9		11.10	11.11	11.12	11.13	11.14	11.15	11.16	11.17	11.18	11.19	11.20	11.21	11.22
Земельный участок, категория земель: для размещения объектов складского назначения, кадастровый номер: 377010000 39-01-011242 12	Республика Беларусь, Минская область, г. Пермь, ул. Советская, д. 10	3	4	5	6	7	8	9	10.1	10.2	10.3	11.1	11.2	11.3	11.4	11.5	11.6	11.7	11.8	11.9	11.10	11.11	11.12	11.13	11.14	11.15	11.16	11.17	11.18	11.19	11.20	11.21	11.22	13
								50076 50076	50076	50076	50076																							1041504
								50076 50076	50076	50076																								1042504

Руководитель (подпись) _____ (подпись)
 Директор (подпись) _____ (подпись)
 А.В. Шеняк (подпись)
 Исполнитель _____ (подпись)
 _____ (подпись)

№ _____ от _____ 20 _____ с.

Подписавшее должностное лицо: Менделеев П.В.

Таблица 2. Сведения о поданном исковом заявлении, использовании на праве залога с начисленной отсрочкой

Исковая заявка	Адрес	Вариант записки		Код страны	Код фидуциарного имущества	Адресанта (субъект)		Действительность (мес)	Арбитраж			Объем средств на покрытие обязательств (руб./год)	Использование имущества		Объем залога	
		на анализ	по СОВЕН			наименование	ИНН		код по ОКФС	за счет залога (руб./мес)	на оплату за год (руб.)		для обеспечения исполнения обязательств по деятельности*	для обеспечения исполнения обязательств по деятельности**		
1	2	3	4	5	6	7	8	9	10	11	12	13	14	15	16	17
Исковая заявка № 1	Х	И	055	1900												
Исковая заявка № 2	Х	И	055	001												
Исковая заявка № 3	Х	И	055	200												
Исковая заявка № 4	Х	И	006	200												
Исковая заявка № 5	Х	И	006	201												
Исковая заявка № 6	Х	И	006	006												
Исковая заявка № 7	Х	И	111	360												
Исковая заявка № 8	Х	И	111	361												
Исковая заявка № 9	Х	И	111	362												
Исковая заявка № 10	Х	И	005	400												
Исковая заявка № 11	Х	И	006	400												
Исковая заявка № 12	Х	И	006	009												
Исковая заявка № 13	Х	И	796	500												
Исковая заявка № 14	Х	И	796	501												
Исковая заявка № 15	Х	И	796	501												
Итого																

Руководитель (подпись) _____ Директор (подпись) _____ А.В. Шестов (подпись)

Уполномоченный (подпись) _____ (подпись)

Новосетель (подпись) _____ (подпись)

« ____ » _____ 20 ____ г.

* 1 - для поручительства (руководитель) задан, 2 - для обеспечения исполнения обязательств и залогом поручителя (руководитель) задан, 3 - для обеспечения исполнения обязательств и залогом поручителя (руководитель) задан, 4 - для обеспечения исполнения обязательств и залогом поручителя (руководитель) задан, 5 - для обеспечения исполнения обязательств и залогом поручителя (руководитель) задан, 6 - для обеспечения исполнения обязательств и залогом поручителя (руководитель) задан, 7 - для обеспечения исполнения обязательств и залогом поручителя (руководитель) задан, 8 - для обеспечения исполнения обязательств и залогом поручителя (руководитель) задан, 9 - для обеспечения исполнения обязательств и залогом поручителя (руководитель) задан, 10 - для обеспечения исполнения обязательств и залогом поручителя (руководитель) задан, 11 - для обеспечения исполнения обязательств и залогом поручителя (руководитель) задан, 12 - для обеспечения исполнения обязательств и залогом поручителя (руководитель) задан, 13 - для обеспечения исполнения обязательств и залогом поручителя (руководитель) задан, 14 - для обеспечения исполнения обязательств и залогом поручителя (руководитель) задан, 15 - для обеспечения исполнения обязательств и залогом поручителя (руководитель) задан.

Подготовлено информационным отделом Министерства культуры

(в ред. Приказа Минкультуры России от 21.09.2024 № 1314)

Сведения о жилищном имуществе, используемом по договору безвозмездного пользования (договору аренды)

на 1 апреля 20 25 г.

КОДЫ
01.03.2025
3730826
5907017654
5907017654
0%
3730800

Дата 01.03.2025
из Сводному реестру ИИИ
КПП 5907017654
отдел по БК
из ОКРМО

Муниципальное автономное учреждение дополнительного образования «Специальная школа олимпийского резерва "Темп-Г" Пермь

Комитет по физической культуре и спорту администрации города Пермь

Учреждение
Фонд, осуществляющий функции
и полномочия учредителя
Публично-правовое образование
Правительство

Муниципальная область	Адрес	Единица измерения		Код страны	Количество объектов	Стороны		Срок пользования		Фактические расходы на содержание объектов жилищного имущества (руб/год)	Параллельно используемые объекты жилищного имущества			Обозначение объектов договора аренды
		кадастровая	по не обремененным ОПСИ			наименование	ЮИИ по ЮИС	всего	ограничения		для государственных органов, органов местного самоуправления и физических лиц	для государственных органов, органов местного самоуправления и физических лиц	для государственных органов, органов местного самоуправления и физических лиц	
1	2	3	4	5	4	7	8	9	10	11	12	13	14	15
Муниципальная область "в том числе"		кв	кв	1000							35992,06			
Муниципальная область	Пермь, ул. Ревель, д. 13	кв	кв	383	1	МАОУ "Средняя общеобразовательная школа №101"	383(1)300		01.01.2024	31.12.2024	3445,06	1	0	
Муниципальная область	Пермь, ул. Дзюбанов, д. 2/6С	кв	кв	383	1	МАОУ "Гимназия №1"	383(0)150		01.01.2024	31.12.2024	21183,38	1	0	
Муниципальная область	Пермь, ул. Чернышевского, д. 12	кв	кв	383	1	МАОУ "Средняя общеобразовательная школа №131"	383(1)113		01.01.2024	31.12.2024	8524,9	1	0	
Муниципальная область		кв	кв	096	2006									
Муниципальная область		кв	кв	096	2001									
Муниципальная область		кв	кв	386										
Муниципальная область		кв	кв	113	3090									
Муниципальная область		кв	кв	119	3001									
Муниципальная область		кв	кв	119										
Муниципальная область		кв	кв	066	4000									
Муниципальная область		кв	кв	166	4001									
Муниципальная область		кв	кв	068										
Муниципальная область		кв	кв	796	5000									
Муниципальная область		кв	кв	796	5001									
Муниципальная область		кв	кв	796										
Муниципальная область		кв	кв	796	9408						31992,54			

Руководитель (подпись/печать) _____ А. В. Шибанов (подпись/печать)
 Директор (подпись) _____
 Руководитель (подпись/печать) _____
 Руководитель (подпись/печать) _____

г. _____ 20 ____ г.

Подписываю/подписываю с согласия: Менделеев Пётр

Сведения об особо ценном движимом имуществе (за исключением транспортных средств)

на 1 января 20 25 г.

КОДЫ:	01 01 2025
по Справочнику ресурсов ИФНС	3750856
КПП	5907017654
ИНН по ОК по ОГТМО	500751001
	976
	5701060

МУНИЦИПАЛЬНОЕ АВТОНОМНОЕ УЧРЕЖДЕНИЕ ДОПОЛНИТЕЛЬНОГО ОБРАЗОВАНИЯ СПОРТИВНАЯ ШКОЛА ОЛЫМБИЙСКОГО РЕЗЕРВА ТЕМЕЛТ Г. ПЕРМЬ

Комитет по физической культуре и спорту администрации города Перми

Учреждение
Органи, осуществляющей функции
и полномочия Учреждения
Публично-правовое образование
Пермская область, город Пермь

Таблица 1. Сведения о наличии, оставшихся и списанных особо ценного движимого имущества

Наименование имущества (принятого по актам)	Базис стоимости	Значение для налогового периода в тыс. руб.						на начало периода		на конец периода
		используемое учреждение	место	временно в пользовании		пробитый остаток	на ликвидацию	фактически и юридически признаны, являются списанными		
				в аренду	безвозмездно				по ист. треб. ликвид. имущ.	
1	2	3	4	5	6	7	8	9	10	
Несколько помещений, здания и сооружения, не относящиеся к недвижимому имуществу в том числе для оказания деятельности	1900	14	14							
в том числе для оказания деятельности	1100	14	14							
в том числе для оказания услуг (выполнения работ) в рамках государственного поручения (контракта)	1110	14	14							
для иной деятельности	2000	75	75							
Материалы и оборудование в том числе для оказания деятельности	1300	75	75							
в том числе для оказания услуг (выполнения работ) в рамках государственного поручения (контракта)	2110	35	35							
для иной деятельности	2000									
Хозяйственный и производственный инвентарь, мебель в том числе для оказания деятельности	3000	241	241							
для иной деятельности	1600	241	241							
для оказания услуг (выполнения работ) в рамках государственного поручения (контракта)	3110	241	241							
для иной деятельности	3300									
Прочие основные средства, мебель в том числе для оказания деятельности	4000	2	2							
для оказания услуг (выполнения работ) в рамках государственного поручения (контракта)	4100	2	2							
для иной деятельности	4100									
Итого	4200	332	332							
Итого	9000	332	332							

Подразделное исполнительное агентство «Культурный Плюс»

Код строки	Наименование деятельности (группы связанных строк)	Фактический срок исполнения ¹⁾											
		от 121 месяца в бонус		от 81 от 110 месяцев		от 61 до 80 месяцев		от 37 до 60 месяцев		от 13 до 36 месяцев		более 12 месяцев	
		количество, ед.	бюджетная стоимость, руб.	количество, ед.	бюджетная стоимость, руб.	количество, ед.	бюджетная стоимость, руб.	количество, ед.	бюджетная стоимость, руб.	количество, ед.	бюджетная стоимость, руб.	количество, ед.	бюджетная стоимость, руб.
2	1	11	13	13	14	15	16	17	18	19	20	31	22
1000	Независимые, аренда и обслуживание, не связанные с исполнительным поручением												631177,25
1100	в том числе: для основной деятельности												631177,25
1200	до ИС												
1300	для целей исполнения	60	888918,66	1	915000	4	131205,96	3	238152,24	4	3278955,62		
1400	Материалы и оборудование												
1500	в том числе: для основной деятельности	63	888918,66	1	915000	4	131205,96	3	238152,24	4	3278955,62		
1600	до ИС												
1700	для оказания услуг (выполнения работ) в рамках государственного поручения (бюджетного задания)	60	888918,66	1	915000	4	131205,96	3	238152,24	4	3278955,62		
2000	до ИС												
3000	Хозяйственный и производственный инвентарь, всего	966	1612258,48	15	350000	35	1489803,5	61	543087,58	23	3471516,33	1	160000
3100	в том числе: для основной деятельности	996	1612258,48	15	350000	35	1489803,5	61	543087,58	23	3471516,33	1	160000
3200	до ИС												
3300	для оказания услуг (выполнения работ) в рамках государственного поручения (бюджетного задания)	300	1012258,48	15	350000	25	1489803,5	61	543087,58	23	3471516,33	1	160000
4000	Прочие основные средства, всего	1	19280,9	1	40000								
4100	в том числе: для основной деятельности	1	19280,9	1	40000								
4200	до ИС												
4300	для оказания услуг (выполнения работ) в рамках государственного поручения (бюджетного задания)	1	19280,9	1	40000								
9000	Итого	170	2012118,08	17	1315000	39	1631185,46	64	593419,82	40	3971319,97	2	831177,25

¹⁾ Срок исполнения деятельности является суммой от 1 до 12 месяцев, указанного по каждому проекту для каждого из бюджетных учреждений.

Подписавшего/подписавшими лицами: **МинкультурыПлюс**

Наименование деятельности (группы расходов: статьи)	Код статьи	Остатки средств бюджета по состоянию на конец финансового года, в том числе с отсрочками сроков оказания услуг											
		на 12.01.24	на 01.02.24	на 01.03.24	на 01.04.24	на 01.05.24	на 01.06.24	на 01.07.24	на 01.08.24	на 01.09.24	на 01.10.24	на 01.11.24	на 01.12.24
1	2	24	25	26	27	28	29	30	31	32	33		
Несвоевременная оплата, не оплаченная в установленном порядке	1000				283442,65								11661787
для основной деятельности	1100												
из них:													
для оказания услуг (выполнения работ) в рамках государственного социального (бюджетного) задания	1103												
для иной деятельности	1200												
Материалы и оборудование	2000	108400			190819,8								4350021,62
в том числе:													
для основной деятельности	2100												
из них:													
для оказания услуг (выполнения работ) в рамках государственного социального (бюджетного) задания	2110												
для иной деятельности	2200												
Хозяйственный и производственный инвентарь	3000			1110231,9	453000					842223			2344619,52
в том числе:													
для основной деятельности	3100												
из них:													
для оказания услуг (выполнения работ) в рамках государственного социального (бюджетного) задания	3110												
для иной деятельности	3200												
Прочие основные средства	4000												
в том числе:													
для основной деятельности	4100												
из них:													
для оказания услуг (выполнения работ) в рамках государственного социального (бюджетного) задания	4110												
Итого	4200			1316231,9	218210,9								283442,65
для иной деятельности	5000	50000										842223	1425002,14

Раздел 2. Сведения о расходах на содержание jobs ценного персонала учреждения

Наименование должности	Код строки	Дата на отчетный период	Расходы на содержание jobs ценного персонала учреждения в том числе:						наличие (наличие)			
			за текущую отчетность:									
			расходы на персональные командировки (профсоюзные) обслуживание	расходы на командировки, включая приобретение билетов на проезд	расходы на обучение, повышение квалификации	расходы на приобретение страховых	капитальные расходы, включая приобретение земельных частей	на оплату труда работников учреждения				
1	2	3	4	5	6	7	8	9	10	11		
Иванов Иван Иванович, должность и образование не указаны в подсистеме «Методический кабинет»	1000											
Петров Петр Петрович, должность и образование не указаны в подсистеме «Методический кабинет»	1100											
Сидоров Сергей Сергеевич, должность и образование не указаны в подсистеме «Методический кабинет»	1110											
Смирнов Александр Александрович, должность и образование не указаны в подсистеме «Методический кабинет»	1200											
Мухоморов Михаил Михайлович, должность и образование не указаны в подсистеме «Методический кабинет»	2000											
Итого	2100											
Итого	2110											
Итого	2200											
Итого	3000											
Итого	3100											
Итого	3110											
Итого	3200											
Итого	4000											
Итого	4100											
Итого	4110											
Итого	4200											
Итого	5000											

Руководитель (подпись и печать) _____
 Уполномоченный _____
 Исполнитель _____
 Директор (подпись) _____
 (подпись) _____
 А. В. Штеин (подпись и печать)
 (подпись)

Полное наименование государственного учреждения культуры «Музей-заповедник «Плещее»

Наименование показателя	Код строки	Транспортные средства, ф.а.													
		всего		в том числе:				по договорам безвозмездного пользования							
		на отчетную дату	в среднем за год	на отчетную дату	в среднем за год	на отчетную дату	в среднем за год	на отчетную дату	в среднем за год	на отчетную дату	в среднем за год				
3	4	5	6	7	8	9	10	11	12						
Воздушные суда	2000														
самолеты, вертолеты	2100														
в том числе:															
самолеты пассажирские	2101														
самолеты грузовые	2102														
самолеты учебные	2103														
самолеты вертолеты-полетно-испытательные	2104														
другие самолеты	2105														
вертолеты, вертолеты	2200														
в том числе:															
вертолеты пассажирские	2201														
вертолеты грузовые	2202														
вертолеты учебные	2203														
вертолеты вертолеты-полетно-испытательные	2204														
другие вертолеты	2205														
водные транспортные средства, не имеющие двигателя	2300														
в том числе:															
водные транспортные средства	2301														
суда пассажирские морские и речные	2310														
суда грузовые морские и речные	2320														
суда рыболовные морские и речные	2330														
суда прочие морские и речные	2340														
суда прочие	2350														
суда прочие	2360														
суда прочие	2370														
суда прочие	2380														
суда прочие	2390														
суда прочие	2400														
суда прочие	2410														
суда прочие	2420														
суда прочие	2430														
суда прочие	2440														
суда прочие	2450														
суда прочие	2460														
суда прочие	2470														
суда прочие	2480														
суда прочие	2490														
суда прочие	2500														
суда прочие	2510														
суда прочие	2520														
суда прочие	2530														
суда прочие	2540														
суда прочие	2550														
суда прочие	2560														
суда прочие	2570														
суда прочие	2580														
суда прочие	2590														
суда прочие	2600														
суда прочие	2610														
суда прочие	2620														
суда прочие	2630														
суда прочие	2640														
суда прочие	2650														
суда прочие	2660														
суда прочие	2670														
суда прочие	2680														
суда прочие	2690														
суда прочие	2700														
суда прочие	2710														
суда прочие	2720														
суда прочие	2730														
суда прочие	2740														
суда прочие	2750														
суда прочие	2760														
суда прочие	2770														
суда прочие	2780														
суда прочие	2790														
суда прочие	2800														
суда прочие	2810														
суда прочие	2820														
суда прочие	2830														
суда прочие	2840														
суда прочие	2850														
суда прочие	2860														
суда прочие	2870														
суда прочие	2880														
суда прочие	2890														
суда прочие	2900														
суда прочие	2910														
суда прочие	2920														
суда прочие	2930														
суда прочие	2940														
суда прочие	2950														
суда прочие	2960														
суда прочие	2970														
суда прочие	2980														
суда прочие	2990														
суда прочие	3000														
Итого	9900		17		17		17		17		17		17		17

В соответствии с требованиями к раскрытию информации о деятельности государственного учреждения культуры, государственного учреждения культуры и государственного учреждения культуры

Полномочное исполнительным органом: Министерство Просвещения

Расходы на содержание транспортной службы в том числе

Наименование линейного объекта	Код строки	Итого за отчетный период	на содержание транспортной службы							содержание служб				Услуги транспортной службы			
			в том числе							исполнительная служба	исполнительная служба	исполнительная служба	исполнительная служба				
			расходы на содержание автотранспортных средств	расходы на содержание автотранспортных средств	расходы на содержание автотранспортных средств	расходы на содержание автотранспортных средств	расходы на содержание автотранспортных средств	расходы на содержание автотранспортных средств	расходы на содержание автотранспортных средств								
	3	1	2	3	4	5	6	7	8	9	10	11	12	13	14	15	
Возмездные услуги	2000																
автомобиль, автобус	2100																
в том числе: 30																	
автомобиль пассажирский	3101																
автомобиль грузовой	2102																
автомобиль легковой	2103																
автомобиль специального назначения	2104																
автомобиль грузовой	2105																
автомобиль легковой	2200																
в том числе: 30																	
автомобиль пассажирский	2101																
автомобиль грузовой	2102																
автомобиль легковой	2103																
автомобиль специального назначения	2104																
автомобиль грузовой	2200																
автомобиль легковой	2201																
автомобиль специального назначения	2202																
автомобиль грузовой	2203																
автомобиль легковой	2204																
автомобиль специального назначения	2205																
автомобиль грузовой	2206																
автомобиль легковой	2207																
автомобиль специального назначения	2208																
автомобиль грузовой	2209																
автомобиль легковой	2210																
автомобиль специального назначения	2211																
автомобиль грузовой	2212																
автомобиль легковой	2213																
автомобиль специального назначения	2214																
автомобиль грузовой	2215																
автомобиль легковой	2216																
автомобиль специального назначения	2217																
автомобиль грузовой	2218																
автомобиль легковой	2219																
автомобиль специального назначения	2220																
автомобиль грузовой	2221																
автомобиль легковой	2222																
автомобиль специального назначения	2223																
автомобиль грузовой	2224																
автомобиль легковой	2225																
автомобиль специального назначения	2226																
автомобиль грузовой	2227																
автомобиль легковой	2228																
автомобиль специального назначения	2229																
автомобиль грузовой	2230																
автомобиль легковой	2231																
автомобиль специального назначения	2232																
автомобиль грузовой	2233																
автомобиль легковой	2234																
автомобиль специального назначения	2235																
автомобиль грузовой	2236																
автомобиль легковой	2237																
автомобиль специального назначения	2238																
автомобиль грузовой	2239																
автомобиль легковой	2240																
автомобиль специального назначения	2241																
автомобиль грузовой	2242																
автомобиль легковой	2243																
автомобиль специального назначения	2244																
автомобиль грузовой	2245																
автомобиль легковой	2246																
автомобиль специального назначения	2247																
автомобиль грузовой	2248																
автомобиль легковой	2249																
автомобиль специального назначения	2250																
Итого	9000																8100

Руководитель (подпись) _____ А. В. Шестов (подпись)

Директор (подпись) _____ (подпись)

Исполнитель (подпись) _____ (подпись)

« ____ » _____ 20 ____ г.

Подготовлено в информационном центре КонсультантПлюс

(в ред. Приказа Минфина России от 23.09.2014 № 138н)

Сведения об имуществе, за исключением земельных участков, переданных в аренду

на 1 января 20 25 г.

К.О.У.И.	
Дата	01.01.2025
ав.Сведения по состоянию на	5710826
ИИН	5003078534
КПП	580701001
глава по ОК	979
по ОКТМО	57301006

МУНИЦИПАЛЬНОЕ АВТОНОМНОЕ УЧРЕЖДЕНИЕ ДОПОЛНИТЕЛЬНОГО ОБРАЗОВАНИЯ СПОРТИВНОЙ ШКОЛЫ ОЛИМПИЙСКОГО РЕЗЕРВА "ТЕМБЕК" Г. ПЕРМИ

Учреждение:
Орган, осуществляющий функции и полномочия учредителя
Публично-правовое образование
Подчиненность: глава

Квартал по фискальной оценке в составе администрации города Перми
г. Пермь

Наименование объекта	Адрес ¹⁵	Инд. объект ¹⁶	Единый классификационный код по ОКЕИ		Код строки	Объем переданного имущества	Назначение использования ¹⁵	Классификатор ¹⁶
			назначение	код по ОКЕИ				
1	2	3	4	5	6	7	8	9
Земельные участки ¹⁷ , всего в том числе:	к	х	м ³	051	1000		к	к
			м ¹	053	1001			
			м ²	055				
Земельные участки ¹⁷ , всего в том числе:	к	х	м	006	2000		к	к
			к	006	2001			
			к	006	2005			
Различные объекты, иные недвижимые объекты, всего	к	х	м ⁴	113	3000		к	к
в том числе:			м ²	113	3001			
			м ²	113	3002			
			м	113				
			м	096	4000		к	к
Специальное, иное недвижимое имущество, всего в том числе:			м	036	4001			
			м	036				
			мт	796	5000		к	к
			мт	796	5001			
			мт	796				

Руководитель (подпись/подпись закр.)

Учреждение

Пермь

Адрес

Инд. объект

Классификатор

Код строки

Объем переданного имущества

Назначение использования

Классификатор

1 - 20 г.

3 - 4 - 5

6 - 7 - 8 - 9 - 10 - 11 - 12 - 13 - 14 - 15 - 16 - 17 - 18

¹⁵ Адрес объекта недвижимости

¹⁶ 1 - здание (строение, сооружение) и аннот., 2 - помещение в здании, строение (не предназначенное для проживания), 3 - гараж, 4 - пристройка к зданию (гараж, аннот.), 5 - архитектурный элемент фасада здания (аннот.), 6 - часть здания в составе объекта недвижимости (аннотация, аннот., аннотация), 7 - объект незавершенного строительства, 8 - земельный участок, 9 - земельный участок, 10 - земельный участок, 11 - земельный участок, 12 - земельный участок, 13 - земельный участок, 14 - земельный участок, 15 - земельный участок, 16 - земельный участок, 17 - земельный участок, 18 - земельный участок

¹⁷ 1 - земельный участок, 2 - земельный участок, 3 - земельный участок, 4 - земельный участок, 5 - земельный участок, 6 - земельный участок, 7 - земельный участок, 8 - земельный участок, 9 - земельный участок, 10 - земельный участок, 11 - земельный участок, 12 - земельный участок, 13 - земельный участок, 14 - земельный участок, 15 - земельный участок, 16 - земельный участок, 17 - земельный участок, 18 - земельный участок

Пояснительная записка
к отчету о результатах деятельности муниципального автономного
учреждения города Перми и об использованного за ним
муниципального имущества за период с 01.01.2024 по 31.12.2024

МАУ ДО «СШОР «Темп» г. Перми

1. Общие сведения об учреждении.

Муниципальное автономное учреждение дополнительного образования «Спортивная школа олимпийского резерва «Темп» г. Перми (далее – Учреждение) создано путем изменения типа в соответствии с Федеральными законами от 03.11.2006 № 174-ФЗ «Об автономных учреждениях», от 04.12.2007 № 329-ФЗ «О физической культуре и спорте в Российской Федерации», от 29.12.2012 № 273-ФЗ «Об образовании в Российской Федерации», постановлением администрации города Перми от 28.06.2011 № 315 «О создании муниципального автономного учреждения дополнительного образования «Спортивная школа олимпийского резерва «Темп» г. Перми путем изменения типа существующего муниципального автономного учреждения дополнительного образования «Специализированная детско-юношеская спортивная школа олимпийского резерва «Темп» г. Перми»

Целями деятельности Учреждения являются осуществление образовательной деятельности по дополнительным общеобразовательным программам в области физической культуры и спорта, осуществление спортивной подготовки в пределах установленных полномочий; участие в обеспечении подготовки спортивного резерва для спортивных сборных команд муниципального образования и Пермского края

Основной деятельностью Учреждения, является реализация дополнительных образовательных программ спортивной подготовки.

В целях обеспечения более эффективной организации своей деятельности Учреждение в соответствии с законодательством Российской Федерации вправе осуществлять следующие иные виды деятельности, не являющиеся основными, в том числе предпринимательскую и приносящую доход деятельность, для достижения целей, ради которых оно создано:

- реализация дополнительных общеразвивающих программ в области физической культуры и спорта;
- организация и проведение официальных физкультурных мероприятий;
- организация и проведение официальных спортивных мероприятий;
- организация и проведение спортивно-оздоровительной работы по развитию физической культуры и спорта среди различных групп населения;
- оказание физкультурно-оздоровительных и спортивных услуг;
- популяризация физической культуры и спорта среди различных групп населения;

- сдача в аренду имущества, закрепленного за Учреждением на праве оперативного управления, а также имущества, приобретенного за счет ведения самостоятельной финансово-хозяйственной деятельности, в порядке, установленном действующими федеральными законами и нормативными правовыми актами органов местного самоуправления города Перми;
- оказание услуг по прокату и ремонту спортивного инвентаря;
- организация и проведение конференций, семинаров и практикумов в установленной сфере деятельности;
- организация отдыха детей в каникулярное время, включая мероприятия по обеспечению безопасности их жизни и здоровья (Устав МАУ ДО «СШОР «Темп» г. Перми от 10.12.2018 № СЭД-059-15-01-04-32, с изменениями от 26.12.2022 №059-15-04-55

2. Результат деятельности учреждения

Муниципальное задание выполнено в полном объеме. Жалоб за отчетный период не поступало, что соответствует показателю в муниципальном задании.

Директор

А. В. Шнепов

Приложение
к Общим требованиям к порядку составления и утверждения отчета
о результатах деятельности государственного (муниципального)
учреждения и об использовании закрепленного за ним
государственного (муниципального) имущества, утвержденным
приказом Министерства финансов Российской Федерации
от 02.11.2021 № 171н

(в ред. Приказов Минфина России от 08.11.2022 № 159н, от 31.01.2023 № 10н,
от 23.09.2024 № 138н)

(рекомендуемый образец)

Отчет
о результатах деятельности государственного (муниципального) учреждения и об использовании
закрепленного за ним государственного (муниципального) имущества

на 1 января 20 25 г.

КОДЫ	
Дата	01.01.2025
по Сводному реестру	57308188
ИНН	5902502382
КПП	590201001
БК	924
по ОКТМО	57701000

Учреждение МАУК г. Перми "ЦВЗ"
 Тип учреждения 03
 (казенное - "01", бюджетное - "02", автономное - "03")
 Орган, осуществляющий функции и полномочия учредителя ДЕПАРТАМЕНТ КУЛЬТУРЫ И МОЛОДЕЖНОЙ ПОЛИТИКИ АДМИНИСТРАЦИИ ГОРОДА ПЕРМИ
 Публично-правовое образование
 Периодичность: годовая

Раздел 1. Результаты деятельности

1. _____
 2. _____

Раздел 2. Использование имущества, закрепленного за учреждением

1. _____
 2. _____

Раздел 3. Эффективность деятельности

1. _____
 2. _____

Руководитель
(уполномоченное лицо)
Учреждения

директор
(должность)

В.И.Каргашина
(расшифровка подписи)

Исполнитель

зав.отделом
(должность)

+73422128647
(телефон)

" 18 " февраля 20 25 г.

(в ред. Приказов Минфина России от 31.01.2023 № 10н, от 23.09.2024 № 138н)

Сведения о поступлениях и выплатах учреждения

на 1 января 20 25 г.

МАУК г. Пермь "ЦВЗ"

Учреждение
 Орган, осуществляющий
 функции и полномочия учредителя
 Публично-правовое образование
 Periodичность: годовая
 Единица измерения: руб.

ДЕПАРТАМЕНТ КУЛЬТУРЫ И МОЛОДЕЖНОЙ ПОЛИТИКИ АДМИНИСТРАЦИИ ГОРОДА ПЕРМИ

Дата	КОДЫ
ИНН	01.01.2025
КПП	5902502382
	590201001
Глава по БК	924
по ОКТМО	57701000
по ОКЕИ	383

Раздел 1. Сведения о поступлениях учреждения

Наименование показателя	Код строки	Сумма поступлений		Изменение, %	Доля в общей сумме поступлений, %
		за 2024 год (за отчетный финансовый год)	за 2023 год (за год, предшествующий отчетному)		
1	2	3	4	5	6
Субсидии на финансовое обеспечение выполнения государственного (муниципального) задания	0100	8817800,00	8176472,90		
Субсидии на финансовое обеспечение выполнения государственного задания из бюджета Федерального фонда обязательного медицинского страхования	0200				
Субсидии на иные цели	0300	4989042,54	14706067,94		
Субсидии на осуществление капитальных вложений	0400				
Гранты в форме субсидий, всего	0500				
в том числе:					
гранты в форме субсидий из федерального бюджета	0501				
гранты в форме субсидий из бюджетов субъектов Российской Федерации и местных бюджетов	0502				
Гранты, предоставляемые юридическими и физическими лицами (за исключением грантов в форме субсидий, предоставляемых из бюджетов бюджетной системы Российской Федерации)	0600	395000,00			
из них:					
гранты, предоставляемые юридическими лицами (операторами), источником финансового обеспечения которых являются субсидии и имущественные взносы, полученные из бюджетов бюджетной системы Российской Федерации	0610	395000,00			
Пожертвования и иные безвозмездные перечисления от физических и юридических лиц, в том числе иностранных организаций	0700		100000,00		
Доходы от приносящей деятельности, компенсаций затрат (за исключением доходов от собственности), всего	0800	4257889,00	4632816,50		
в том числе:					
доходы в виде платы за оказание услуг (выполнение работ) в рамках установленного государственного задания	0801	4257889,00	4632816,50		
доходы от оказания услуг, выполнения работ, реализации готовой продукции сверх установленного государственного задания по видам деятельности, отнесенным в соответствии с учредительными документами к основным	0802				
доходы от платы за пользование служебными жилыми помещениями и общежитиями, включаемой плату за пользование и плату за содержание жилого помещения	0803				
доходы от оказания услуг в рамках обязательного медицинского страхования	0804				
доходы от оказания медицинских услуг, предоставляемых женщинам в период беременности, женщинам и новорожденным в период родов и в послеродовой период	0805				
возмещение расходов, понесенных в связи с эксплуатацией имущества, находящегося в оперативном управлении учреждения	0806				
прочие доходы от оказания услуг, выполнения работ, компенсации затрат учреждения, включая возмещение расходов по решению судов (возмещение судебных издержек)	0807				

Наименование показателя	Код строки	Сумма поступлений		Изменение, %	Доля в общей сумме поступлений, %
		за 2024 год (за отчетный финансовый год)	за 2023 год (за год, предшествующий отчетному)		
1	2	3	4	5	6
Доходы от собственности, всего	0900		101 22,32		
доходы в виде арендной либо иной платы за передачу в возмездное пользование государственного (муниципального) имущества	0901		101 22,32		
доходы от распоряжения правами на результаты интеллектуальной деятельности и средствами индивидуализации	0902				
проценты по депозитам учреждения в кредитных организациях	0903				
проценты по остаткам средств на счетах учреждения в кредитных организациях	0904				
проценты, полученные от предоставления займов	0905				
проценты по иным финансовым инструментам	0906				
доходы в виде прибыли, приходящейся на доли в уставных (складочных) капиталах хозяйственных товариществ и обществ, или дивидендов по акциям, принадлежащим учреждению	0907				
прочие доходы от использования имущества, находящегося в оперативном управлении учреждения	0908				
Поступления доходов от штрафов, пеней, неустоек, возмещения ущерба	1000				
Поступления доходов от выбытия нефинансовых активов	1100				
Поступления доходов от выбытия финансовых активов	1200				
Иные поступления, всего	1300				
из них:	1301				
возврат денежных обеспечений					
возврат денежных средств с депозитных счетов	1302				
Итого	9000	18459731,54	27625479,66	x	100%

Раздел 2. Сведения о выплатах учреждения

Наименование показателя	Код строки	Сумма выплат за отчетный период, всего	Доля в общей сумме выплат, %	за счет средств бюджета в форме субсидии										из них:					
				за счет средств субсидии на выполнение государственного задания	доля в общей сумме выплат, отраженных в графе 3, %	доля в общей сумме выплат, отраженных в графе 3, %	доля в общей сумме выплат, отраженных в графе 3, %	в том числе:			доля в общей сумме выплат, отраженных в графе 3, %	доля в общей сумме выплат, отраженных в графе 3, %	доля в общей сумме выплат, отраженных в графе 3, %	доля в общей сумме выплат, отраженных в графе 3, %	за счет безвозмездных поступлений	доля в общей сумме выплат, отраженных в графе 3, %			
								из федерального бюджета	доля в общей сумме выплат, отраженных в графе 3, %	из бюджетов субъектов Российской Федерации и местных бюджетов							доля в общей сумме выплат, отраженных в графе 3, %	доля в общей сумме выплат, отраженных в графе 3, %	доля в общей сумме выплат, отраженных в графе 3, %
1	2	3	4	5	6	7	8	9	10	11	12	13	14	15	16	17	18	19	20
Оплата труда и компенсационные выплаты работникам	0100	9 352 547,66		5602498,81		551249,36								3 198 799,49		3198799,49			
Взносы по обязательному социальному страхованию	0200	2878864,43		1754766,08		166450,64								957647,71		957647,71			
Приобретение товаров, работ, услуг, всего	0300	7468443,28		1504001,52		4271342,54								1 693 099,22		1693099,22			
из них:																			
услуги связи	0301	107848,26		98882,25										89666,01		89666,01			
транспортные услуги	0302																		
коммунальные услуги	0303	309680,15		501719,14										7961,01		7961,01			
арендная плата за пользование имуществом	0304	57,6		52,8										4,8		4,8			
работы, услуги по содержанию имущества	0305	1325579,76		662610,09		481062,00								181907,67		181907,67			
прочие работы, услуги	0306	169899,59		188319,7		340000,00								641579,89		641579,89			
нефинансовые активы	0307	4355377,92		52417,54		3450280,54								852679,84		852679,84			
Обслуживание долговых обязательств	0400																		
Безвозмездные перечисления организациям	0500	528,87												528,87		528,87			
Социальное обеспечение	0600																		
Уплата налогов, сборов, прочих платежей в бюджет (за исключением взносов по обязательному социальному страхованию), всего	0700	218491,00												218491,00		218491,00			
из них:																			
налог на прибыль	0701	214091,00												214091,00		214091,00			
налог на добавленную стоимость	0702																		
налог на имущество организаций	0703																		
земельный налог	0704																		
транспортный налог	0705																		
водный налог	0706																		
государственные пошлины	0707	4400,00												4400,00		4400,00			

Наименование получателя	Код строки	Сумма выплат за отчетный период, всего	Доля в общей сумме выплат, %	за счет средств бюджета в форме субсидии										из них:					
				за счет средств субсидии на выполнение государственного задания	доля в общей сумме выплат, отраженных в графе 3, %	в том числе:				доля в общей сумме выплат, отраженных в графе 3, %	доля в общей сумме выплат, отраженных в графе 3, %	доля в общей сумме выплат, отраженных в графе 3, %	доля в общей сумме выплат, отраженных в графе 3, %	за счет средств от приносящей доход деятельности, всего	доля в общей сумме выплат, отраженных в графе 3, %	за счет средств, полученных от оказания услуг, выполнения работ, реализации продукции	доля в общей сумме выплат, отраженных в графе 3, %	за счет безвозмездных поступлений	доля в общей сумме выплат, отраженных в графе 3, %
						из федерального бюджета	доля в общей сумме выплат, отраженных в графе 3, %	из бюджетов субъектов Российской Федерации и местных бюджетов	доля в общей сумме выплат, отраженных в графе 3, %										
5	6	7	8	9	10	11	12	13	14	15	16	17	18	19	20				
Приобретение финансовых активов, всего:	0800																		
приобретение ценных бумаг, кроме акций и иных форм участия в капитале	0801																		
приобретение акций и иные формы участия в капитале	0802																		
Иные выплаты, всего	0900																		
из них:																			
перечисление денежных обеспечений	0901																		
перечисление денежных средств на депозитные счета	0902																		
Итого	9000	19918875,24	100%	8861266,41	4989042,54										6068566,29	6068566,29			

Руководитель
(уполномоченное лицо)
Учреждения

директор
(должность)

В.И. Каргашина
(расшифровка подписи)

зав.отделом
(должность)

+73422128647
(телефон)

" 18 " февраля 20 25 г.

**Сведения об оказываемых услугах, выполняемых работах
сверх установленного государственного (муниципального) задания, а также выпускаемой продукции**

на 1 _____ января _____ 20 25 _____ г.

КОДЫ
01.01.2025
57308188
5902502382
590201001
924
57701000

Дата
по Сводному реестру
ИНН
КПП
глава по БК
по ОКТМО

Учреждение
МАУК г. Перми "ЦВЗ"

Орган, осуществляющий функции
и полномочия учредителя
Публично-правовое образование
Периодичность: годовая

ДЕПАРТАМЕНТ КУЛЬТУРЫ И МОЛОДЕЖНОЙ ПОЛИТИКИ АДМИНИСТРАЦИИ ГОРОДА ПЕРМИ

Раздел 1. Сведения об услугах, оказываемых сверх установленного государственного (муниципального) задания

Наименование оказываемых услуг	Код по ОКВЭД	Код строки	Объем оказанных услуг			Доход от оказания услуг, руб.	Цена (тариф)	Справочно: реквизиты акта, которым установлена цена (тариф)	
			единица измерения	наименование	код по ОКЕИ			всего	кем издан (ФОИВ, утреждение)
1	2	3	4	5	6	7	8	9	11
		1000							
		2000							
Итого		9000	x	x				x	x

Раздел 2. Сведения о работах, выполняемых сверх установленного государственного (муниципального) задания

Наименование выполняемых работ	Код по ОКВЭД	Код строки	Объем выполненных работ			Доход от выполнения работ, руб.	Цена (тариф)	Справочно: реквизиты акта, которым установлена цена (тариф)	
			единица измерения	наименование	код по ОКЕИ			всего	кем издан (ФОИВ, утреждение)
1	2	3	4	5	6	7	8	9	11
		1000							
		2000							
Итого		9000	x	x				x	x

Раздел 3. Сведения о производимой продукции

Наименование производимой продукции	Код по ОКВЭД	Код строки	Объем произведенной продукции			Доход от реализации продукции, руб.	Цена (тариф)	Справочно: реквизиты акта, которым установлена цена (тариф)	
			единица измерения	наименование	код по ОКЕИ			всего	кем издан (ФОИВ, утреждение)
1	2	3	4	5	6	7	8	9	11
		1000							
		2000							
Итого		9000	x	x				x	x

Руководитель
(уполномоченное лицо) Учреждения

(должность)
директор

Исполнитель

(должность)
зав.отделом

(подпись)
А.В. Курамшина
(фамилия, инициалы)

(расшифровка подписи)
+73422128647
(телефон)

" 18 " февраля 20 25 г.

(подпись)
В.И. Каргашина

Сведения о доходах учреждения в виде прибыли, приходящейся на доли в уставных (складочных) капиталах хозяйственных товариществ и обществ, или дивидендов по акциям, принадлежащим учреждению¹

на 1 января 20 25 г.

КОДЫ	Дата
	по Сводному реестру
01.01.2025	ИНН
57308188	КПП
5902502382	глава по БК
590201001	по ОКТМО
	924
	57701000

Учреждение
 МАУК г. Перми "ДВЗ"
 Орган, осуществляющий функции и полномочия учредителя
 Департамент культуры и молодежной политики администрации города Перми
 Публично-правовое образование
 Периодичность: годовая

наименование	Организация (предприятие)				Код строки	Сумма вложений в уставный капитал	Доля в уставном капитале, %	Вид вложений ²	Задолженность по перечислению части прибыли (дивидендов) на начало года	Доходы, подлежащие получению за отчетный период		Задолженность перед учреждением по перечислению части прибыли (дивидендов) на конец отчетного периода
	ИНН	код по ОКПОФ	дата создания	основной вид деятельности						начислено, руб.	поступило, руб.	
1	2	3	4	5	6	7	8	9	10	11	12	13
					1000							
					2000							
					9000		x	x				

Руководитель (уполномоченное лицо) учреждения _____ директор _____ (подпись)
 _____ (должность)
 Исполнитель _____ зав.отделом _____ (подпись)
 _____ (должность)
 _____ А.В. Курашшина (фамилия, имя, отчество)
 _____ В.И. Карашина (расшифровка подписи)
 _____ +73422128647 (телефон)

" 18 " февраля 20 25 г.

¹ Сведения формируются в случаях, если в соответствии с законодательством Российской Федерации установлена возможность создания хозяйственных товариществ и обществ.

² Указывается вид вложений "1" - денежные средства, "2" - имущество, "3" - право пользования нематериальными активами.

(в ред. Приказа Минфина России от 31.01.2023 № 10н)

Сведения о кредиторской задолженности и обязательствах учреждения

на 1 января 20 25 г.

МАУК г. Перми "ЦВЗ"

Учреждение

Орган, осуществляющий функции и полномочия учредителя Публично-правовое образование
Периодичность: годовая
Единица измерения: руб.

ДЕПАРТАМЕНТ КУЛЬТУРЫ И МОЛОДЕЖНОЙ ПОЛИТИКИ АДМИНИСТРАЦИИ ГОРОДА ПЕРМИ

КОДЫ	
Дата	01.01.2025
по Сводному реестру	57308188
ИНН	5902502382
КПП	590201001
глава по БК	924
по ОКТМО	57701000
по ОКЕИ	383

Наименование показателя	Код строки	Объем кредиторской задолженности на начало года		Объем кредиторской задолженности на конец отчетного периода							Объем отложенных обязательств учреждения											
		всего	из нее срок оплаты наступил в отчетном финансовом году	всего	1 квартале, всего	из нее: в январе	2 квартале	3 квартале	4 квартале	в очередном финансовом году и плановом периоде	всего	в том числе:										
												по оплате труда	по претензионным требованиям	по неоплаченным расчетным документам	иные							
По выплате заработной платы	1000																					
По выплате стипендий, пособий, пенсий	2000																					
По перечислению в бюджет, всего	3000	215080,18	215080,18	179945,71																		
в том числе:																						
по перечислению удержанного налога на доходы физических лиц	3100																					
по оплате страховых взносов на обязательное социальное страхование	3200	215080,18	215080,18	104146,71																		
по оплате налогов, сборов, за исключением страховых взносов	3300			75799,00																		
на обязательное социальное страхование	3400																					
по возврату в бюджет средств субсидий (грантов в форме субсидий)																						
из них:																						
в связи с невыполнением государственного задания	3410																					
в связи с невыполнением результатов задания (грантов в форме субсидий)	3420																					
в связи с невыполнением условий соглашений, в том числе по социализированию расходов	3430																					
По оплате товаров, работ, услуг, всего	4000	67983,59	67983,59	83570,35	83570,35																	
из них:																						
по публичным договорам	4100	67983,59	67983,59	83570,35	83570,35																	
По оплате прочих расходов, всего	5000																					
из них:																						
по выплатам, связанным с принятием вреда гражданами	5100																					
Итого	9000	283063,77	x	x	263516,06	0																
Руководитель (уполномоченное лицо) Учреждения	директор (должность)	В.И. Каргашина (расшифровка подписи)																				
Исполнитель	зам.отделом (должность)	+73422128647 (телефон)																				

" 18 " февраля 20 25 г.

Сведения о просроченной кредиторской задолженности

на 1 января 20 25 г.

КОДЫ
01.01.2025
57308188
5902502382
590201001
924
57701000

Дата
по Сводному реестру
ИНН
КПП
глава по БК
по ОКТМО

Учреждение
МАУК г. Перми "ЦВЗ"

Орган, осуществляющий функции
и полномочия учредителя
Публично-правовое образование
Периодичность: Годовая

ДЕПАРТАМЕНТ КУЛЬТУРЫ И МОЛОДЕЖНОЙ ПОЛИТИКИ АДМИНИСТРАЦИИ ГОРОДА ПЕРМИ

Наименование показателя	Код строки	Объем просроченной кредиторской задолженности на начало года		Пределно допустимые значения просроченной кредиторской задолженности ³			Объем просроченной кредиторской задолженности на конец отчетного периода					Изменение кредиторской задолженности ⁶		Меры, принимаемые по погашению просроченной кредиторской задолженности			
		всего	из нее по исполнительным листам	в абсолютных величинах ⁴	в процентах ⁵	срок, дней	из нее по исполнительным листам	в том числе по срокам			сумма, руб.	в процентах					
								менее 30 дней просрочки	от 30 до 90 дней просрочки	от 90 до 180 дней просрочки			более 180 дней просрочки				
По выплате заработной платы	1	2	3	4	5	6	7	8	9	10	11	12	13	14	15	16	17
По выплате заработной платы	1000																
По выплате стипендий, пособий, пенсий	2000																
По перечислению в бюджет, всего	3000																
в том числе:																	
по перечислению удержанного налога на доходы физических лиц	3100																
по оплате страховых взносов на обязательное социальное страхование	3200																
по оплате налогов, сборов, за исключением страховых взносов на обязательное социальное страхование	3300																
по возврату в бюджет средств субсидий (грантов в форме субсидий)	3400																
из них:																	
в связи с невыполнением государственного (муниципального) задания	3410																
в связи с недостижением результатов предоставления субсидий (грантов в форме субсидий)	3420																
в связи с невыполнением условий соглашений, в том числе по софинансированию расходов	3430																
По оплате товаров, работ, услуг, всего	4000																
из них:																	
по публичным договорам	4100																
По оплате прочих расходов, всего	5000																
из них:																	
по выплатам, связанным с причинением вреда гражданам	5100																
Итого	9000																

Руководитель (уполномоченное лицо) Учреждения _____ директор (должность) _____ В.И. Карагина (расшифровка подписи) _____

Исполнитель _____ зав.отделом (должность) _____ А.В. Кураштина (фамилия, инициалы) _____ +73422128647 (телефон) _____

" 18 " февраля 20 25 г.

³ Указываются предельно допустимые значения, устанавливаемые органом, осуществляющим функции и полномочия учредителя.
⁴ Заполняется в случае, если значения просроченной кредиторской задолженности установлены органом, осуществляющим функции и полномочия учредителя, в абсолютных значениях (рублях).
⁵ Заполняется в случае, если значения просроченной кредиторской задолженности установлены органом, осуществляющим функции и полномочия учредителя, в процентах от общей суммы кредиторской задолженности.
⁶ Указываются общая сумма увеличения или уменьшения кредиторской задолженности.

Сведения о задолженности по ущербу, недостачам, хищениям денежных средств и материальных ценностей

на 1 января 20 25 г.

КОДЫ
Дата 01.01.2025
по Сводному реестру ИНН 57308188
5902502382
КПП 590201001
924
57701000

глава по БК по ОКТМО

МАУК г. Перми "ЦВЗ"

ДЕПАРТАМЕНТ КУЛЬТУРЫ И МОЛОДЕЖНОЙ ПОЛИТИКИ АДМИНИСТРАЦИИ ГОРОДА ПЕРМИ

Учреждение
Орган, осуществляющий функции и полномочия учредителя
Публично-правовое образование
Периодичность: годовая

Наименование показателя	Код строки	Остаток задолженности по возмещению ущерба на начало года		Выявлено недостач, хищений, нанесения ущерба			Возмещено недостач, хищений, нанесения ущерба			Списано		Остаток задолженности по возмещению ущерба на конец отчетного периода		
		всего	из него на высказании в службе судебных приставов	всего	в том числе: виновные лица установлены	виновные лица не установлены	всего	из них взыскано с виновных лиц	из них по решению суда	всего	из них в связи с прекращением высказание по исполнительным листам		всего	из него на высказании в службе судебных приставов
1	2	3	4	5	6	7	8	9	10	11	12	13	14	15
Недостача, хищение денежных средств, всего	0100													
в том числе:														
в связи с хищением (кражами)	0110													
из них:														
возбуждено уголовных дел (находится в следственных органах)	0111						x		x					
в связи с выявлением при обработке наличных денег денежных знаков, имеющих признаки подделки	0120													
в связи с банкротством кредитной организации	0130													
Ущерб имуществу (за исключением денежных средств)	0200													
в том числе:														
в связи с недостачами, включая хищения (кражи)	0210													
из них:														
возбуждено уголовных дел (находится в следственных органах)	0211													
в связи с нарушением правил хранения	0220													
в связи с нанесением ущерба техническому состоянию объекта	0230													
в связи с нарушением условий договоров (контрактов)	0300													
в том числе:														
в связи с нарушением сроков (написано пеня, штрафом, неустойка)	0310													
в связи с невыполнением условий о возврате предоплаты (аванса)	0320													
Итого	9000													

Руководитель (уполномоченное лицо) Учреждения

директор (должность) зав.отделом (должность)

А.В. Курамшина (подпись) (фамилия, инициалы)

В.И. Каргашина (подпись) (расшифровка подписи) +73422128647 (телефон)

Исполнитель " 18 " февраля 20 25 г.

Сведения о численности сотрудников и оплате труда

на 1 января 20 25 г.

КОДЫ
01.01.2025
57308188
5902502382
590201001
924
57701000

Дата
01.01.2025
по Сводному реестру
ИНН
5902502382
КПП
590201001
глава по БК
по ОКТМО
924
57701000

Муниципальное автономное учреждение культуры города Перми "Центральный выставочный зал"
Департамент культуры и молодежной политики администрации города Перми

Учреждение
Орган, осуществляющий функции
и полномочия учредителя
Публично-правовое образование
Периодичность: годовая

Раздел I. Сведения о численности сотрудников

Группы персонала (категория персонала)	Код строки	Штатная численность на начало года			Средняя численность сотрудников за отчетный период			По договорам гражданско- правового характера ⁹		Штатная численность на конец отчетного периода						
		в том числе:			в том числе:			в том числе:		в том числе:						
		Установлено штатным расписанием	из нее по основным видам деятельности	замещено вакантных должностей ⁷	всего ⁷	по основному месту работы	по внутреннему совместно- тельному совмещению должностей ⁸	по внешнему совместно- тельному сотрудничеству ¹⁰	сотрудники учреждения ¹⁰	физические лица, не являющиеся сотрудниками учреждения ¹¹	установлено штатным расписанием	из нее по основным видам деятельности	вакантных замещено должностей			
1	2	3	4	5	6	7	8	9	10	11	12	13	14	15	16	17
Основной персонал, всего ¹²	1000	9	9	7,5	1,5	8	7,9	7,9	0	0,1	0	0	9	9	7,5	1,50
из них: ¹³	1100															
Вспомогательный персонал, всего ¹⁴	2000	0	0	0	0	0	0	0	0	0	0	0	0	0	0	0,00
из них: ¹³	2100															
Административно-управленческий персонал, всего ¹⁵	3000	3	3	3	0	3	3	3	0	0	0	0	3	3	3	0,00
из них: ¹³	3100															
Итого	9000	12	12	10,5	1,5	11	10,9	10,9	0	0,1	0	0	12	12	10,5	1,50

⁷ При расчете показателя не учитываются численность сотрудников учреждения, работающих по внутреннему совместительству (по совмещению должностей).

⁸ Указываются численность сотрудников учреждения, работающих по внутреннему совместительству (по совмещению должностей). При расчете общей численности сотрудников учреждения показывать не учитываются.

⁹ Указываются численность физических лиц, привлекаемых к оказанию услуг, выполнению работ без заключения трудового договора (на основании договоров гражданско-правового характера), выполняющих функции, в зависимости от характера работ, для выполнения которых привлекается сотрудник.

¹⁰ Указываются численность физических лиц, привлекаемых к оказанию услуг, выполнению работ без заключения трудового договора (на основании договоров гражданско-правового характера), являющихся сотрудниками учреждения.

¹¹ Указываются численность физических лиц, привлекаемых к оказанию услуг, выполнению работ без заключения трудового договора (на основании договоров гражданско-правового характера), не являющихся сотрудниками учреждения.

¹² Детализация показателей по группе (категории) персонала устанавливается порядком органа, осуществляющего функции и полномочия учредителя.

¹³ Указываются численность работников учреждения, созданных условия для оказания услуг (выполнения работ), направленных на достижение определенных уставом учреждения целей деятельности этого учреждения.

¹⁴ Указываются численность работников учреждения, созданных условия для оказания услуг (выполнения работ), а также работников учреждения, выполняющих административные функции, необходимые для обеспечения деятельности учреждения.

¹⁵ Указываются численность работников учреждения, занятых управлением (организацией) оказания услуг (выполнения работ), а также работников учреждения, выполняющих административные функции, необходимые для обеспечения деятельности учреждения.

Раздел 2. Сведения об оплате труда

Группы персонала	Код строки	Фонд начисленной оплаты труда сотрудников за отчетный период, руб.										Аналитическое распределение оплаты труда сотрудников по источникам финансового обеспечения, руб. ¹⁷					
		в том числе:					в том числе:					в том числе:			в том числе:		
		по основному месту работы		по внутреннему совместительству			по внешнему совместительству	сотрудникам учреждения	физическим лицам, не являющимся сотрудниками учреждения	за счет средств субсидии на выполнение государственного (муниципального) задания		за счет средств субсидии на иные цели	по основному месту работы за счет средств гранта в форме субсидии			за счет средств от приносящей доход деятельности ¹⁹	
		всего	на условиях:	по внутреннему совместительству (совмещенно должностей)		из федерального бюджета				из областного бюджета	из субсидии Российской Федерации и местных бюджетов		ОМС ¹⁸				
3	4	5	6	7	8	9	10	11	12	13	14	15	16				
1	2																
Основной персонал, всего: ²⁰	1000	5 827 838,67	5 783 399,84	5 783 399,84		44 438,83			3 785 681,98	484 582,70				1 513 135,16			
из них: ¹³	1100																
Вспомогательный персонал, всего: ²¹	2000																
из них: ¹³	2100																
Административно-управленческий персонал, всего: ²²	3000	3 371 549,18	3 371 549,18	3 371 549,18				1 740 752,75	66 666,66					1 564 129,77			
из них: ¹³	3100																
Итого	9000	9 199 387,85	9 154 949,02	9 154 949,02		44 438,83			5 526 434,73	551 249,36				3 077 264,93			

¹⁶ Указывается сумма, начисленная по договорам гражданско-правового характера, заключенным с лицами, привлекаемыми для оказания услуг (выполнения работ). Детализация начисленного вознаграждения по группам персонала указывается в соответствии с предметом договора, в зависимости от характера работ, для выполнения которых привлекается сотрудник.

¹⁷ Показатели аналитического распределения оплаты труда сотрудникам по источникам финансового обеспечения формируются в случае, если требование о детализации установлено органом, осуществляющим функции и полномочия учредителя.

¹⁸ Указывается сумма начисленной оплаты труда работникам учреждения, оказывающим услуги (выполняющим работы) в рамках программ обязательного медицинского страхования.

¹⁹ Указывается сумма начисленной оплаты труда работникам учреждения, оказывающим услуги (выполняющим работы) в рамках осуществления приносящей доход деятельности.

²⁰ Указывается сумма начисленной оплаты труда работникам учреждения, непосредственно оказывающим услуги (выполняющим работу), направленные на достижение определенных целей деятельности этого учреждения.

²¹ Указывается сумма начисленной оплаты труда работникам учреждения, создающим условия для оказания услуг (выполнения работ), направленных на достижение определенных уставом учреждения целей деятельности этого учреждения, включая обслуживание зданий и оборудования.

²² Указывается сумма начисленной оплаты труда работникам учреждения, занятым управлением (организацией) оказания услуг (выполнения работ), а также работникам учреждения, выполняющим административные функции, необходимые для обеспечения деятельности учреждения.

Код строки	Аналитическое распределение оплаты труда сотрудников по источникам финансового обеспечения, руб. ¹⁷											
	по внутреннему совместительству (совмещению должностей)					по внешнему совместительству						
	за счет средств субсидии на выполнение государственного (муниципального) задания	за счет средств субсидии на иные цели	за счет средств субсидии на выполнение государственного (муниципального) задания	за счет средств от приносящей деятельности	ОМС	за счет средств субсидии на иные цели	за счет средств субсидии на выполнение государственного (муниципального) задания	за счет средств от приносящей деятельности	ОМС	за счет средств от приносящей деятельности		
1	17	18	19	20	21	22	23	24	25	26	27	28
Основной персонал, всего							41 610,98					2 827,85
из них: ¹³												
1100												
Вспомогательный персонал, всего												
из них: ¹³												
2000												
2100												
Административно-управленческий персонал, всего												
из них: ¹³												
3000												
3001												
Итого							41 610,98					2 827,85

Код строки	Аналитическое распределение оплаты труда сотрудников по источникам финансового обеспечения, руб. ¹⁷											
	по договорам гражданско-правового характера с сотрудниками учреждения					по договорам гражданско-правового характера с физическими лицами, не являющимися сотрудниками учреждения						
	за счет средств субсидии на выполнение государственного (муниципального) задания	за счет средств субсидии на иные цели	за счет средств субсидии на выполнение государственного (муниципального) задания	за счет средств от приносящей деятельности	ОМС	за счет средств субсидии на выполнение государственного (муниципального) задания	за счет средств от приносящей деятельности	ОМС	за счет средств от приносящей деятельности	ОМС		
1	29	30	31	32	33	34	35	36	37	38	39	40
Основной персонал, всего												
из них: ¹³												
1000												
1100												
Вспомогательный персонал, всего												
из них: ¹³												
2000												
2100												
Административно-управленческий персонал, всего												
из них: ¹³												
3000												
3001												
Итого												

Руководитель (уполномоченное лицо) Учреждения _____ В.И. Карагина (подпись) (расшифровка подписи) +73422128647 (телефон)

Исполнитель _____ А.В. Курамина (подпись) (фамилия, инициалы)

" 18 " февраля 20 25 г.

(в ред. Приказа Минфина России от 23.09.2024 № 138/н)

Сведения о счетах учреждения, открытых в кредитных организациях

на 1 января 20 25 г.

КОДЫ	
01.01.2025	Дата
57308188	по Сводному реестру
5902502382	ИНН
590201001	КПП
	глава по БК
924	по ОКТМО
57701000	

Учреждение: МАУК г. Перми "ПВЗ"
 Орган, осуществляющий функции и полномочия учредителя: ДЕПАРТАМЕНТ КУЛЬТУРЫ И МОЛОДЕЖНОЙ ПОЛИТИКИ АДМИНИСТРАЦИИ ГОРОДА ПЕРМИ
 Публично-правовое образование
 Периодичность: годовая

Номер счета в кредитной организации	Вид счета ²³	Результаты акта, в соответствии с которым открыт счет		Остаток средств на счете на начало года ²⁴	Остаток средств на счете на конец отчетного периода ²⁴
		вид акта	дата		
1	2	3	4	6	7
Счета в кредитных организациях в валюте Российской Федерации	x	x	x	x	x
Всего	x	x	x	x	x
Счета в кредитных организациях в иностранной валюте	x	x	x	x	x
Всего	x	x	x	x	x
Итого	x	x	x	x	x

Руководитель (уполномоченное лицо) Учреждения: директор (должность) зав. отделом (должность)
 Исполнитель: В.И. Каргашина (подпись) +73422128647 (номер телефона)
 " 18 " февраля 20 25 г.

²³ Вид банковского счета, открытого в кредитной организации (например, номинальный счет, счет эскроу, публичный депозитный счет).

²⁴ Показатели счетов в иностранной валюте, рассчитанные в рублевом эквиваленте.

Наименование объекта	Код строки	Не используется				Фактические расходы на содержание объекта недвижимого имущества (руб. в год)								
		из них:				из них:								
		проводится капитальный ремонт или реконструкция	требуется ремонт	окладет списания	всего	коммунальные услуги	услуги по содержанию имущества	налог на имущество						
18	19	20	21	22	23	24	25	26	27	28	29	30	31	
Площадные объекты ²¹ , всего	9													
в том числе:	1000													
Нежилое помещение	1001													
Линейные объекты ²⁶ , всего	2000													
в том числе:	2001													
Резервуары, емкости, иные аналогичные объекты, всего	3000													
в том числе:	3001													
Связи, иные аналогичные объекты, всего	4000													
в том числе:	4001													
Иные объекты, включая точечные, всего	5000													
в том числе:	5001													
Итого	9000	X	X	X	X	567254,95	1231560,26	1231560,26						

²¹ Упавленный код объекта капитального строительства, объекта недвижимого имущества (при наличии).

²² Расходы, возмещаемые учреждением по заявкам своих объектов недвижимого имущества, указанных в графе 14.

²³ Расходы учреждения на содержание объектов недвижимого имущества, указанных в графе 18.

²⁴ Здания, строения, сооружения и иные аналогичные объекты.

²⁶ Линии электропередачи, линии связи (в том числе линейно-кабельные сооружения), трубопроводы, автомобильные дороги и другие подобные сооружения.

Руководитель (уполномоченное лицо) _____ В.И. Каразина (подпись)
 Учреждения _____ (подпись)
 Исполнитель _____ А.В. Курашина (подпись)
 _____ (фамилия, имя, отчество)
 _____ (номер телефона)

от 18 февраля 2025 г.

(в ред. Приказа Минфина России от 23.09.2024 № 138н)

Сведения о земельных участках, предоставляемых на праве постоянного (бессрочного) пользования

на 1 января 20 25 г.

КОДЫ
Дата 01.01.2025
по Сводному реестру ИНН 5902502382
КПП 590201001
глава по БК 924
по ОКТМО 57701000

Учреждение
МАУК г. Пермь "ЦВЗ"

Орган, осуществляющий функции и полномочия учредителя

Публично-правовое образование

Периодичность: годовая

ДЕПАРТАМЕНТ КУЛЬТУРЫ И МОЛОДЕЖНОЙ ПОЛИТИКИ АДМИНИСТРАЦИИ ГОРОДА ПЕРМИ

Наименование показателя	Адрес	Колло- ОКТМО	Классифи- кационный номер	Единица измерения		Код строки	Всего	Используется учреждением			Справочно: используется по соглашениям об установлении сервитута			Не используется учреждением						Фактические расходы на содержание земельного участка (руб. в год)								
				наимено- вание	код по ОКЕИ			в том числе:			всего	для осуществления основной деятельности		для иных целей	всего	в том числе:			всего	на основании договоров безвозмездного пользования	передано во временное пользование сторонним организациям		всего	в том числе:		эксплуатационные расходы	из них возмещается пользователями имущества	налог на землю
								за плату сверх государственного (муниципального) задания	в рамках государственного (муниципального) задания	за плату сверх государственного (муниципального) задания		основания договоров аренды	на основании договоров безвозмездного пользования			без оформления права пользования	по иным причинам	на основании договоров аренды			на основании договоров безвозмездного пользования	на основании договоров безвозмездного пользования		на основании договоров безвозмездного пользования	на основании договоров безвозмездного пользования			
				5	6			7	8	9	10	11	12	13	14	15	16	17	18	19	20	21	22					
		2	3	4	5	6	7	8	9	10	11	12	13	14	15	16	17	18	19	20	21	22						
					М ²	055																						
					М ²	055																						
					М ²	055																						
					Итого																							

Руководитель (уполномоченное лицо) Учреждения

директор (должность)

В.И. Корганшина (подпись)

В.И. Корганшина (расшифровка подписи)

зав.отделом (должность)

А.В. Курамышкина (фамилия, инициалы)

+73422128647 (телефон)

" 18 " февраля 20 25 г.

(в ред. Приказа Минфина России от 23.09.2024 № 138н)

Сведения о недвижимом имуществе, используемом по договору аренды

на 1 января 20 25 г.

КОДЫ
Дата 01.01.2025
по Сводному реестру ИНН 57308188
ИНН 5902502382
КПП 590201001
924
57701000

глава по БК по ОКМО

Учреждение
 Орган, осуществляющий функции и полномочия учредителя
 Публично-правовое образование
 Периодичность: годовая

МАУК г. Пермь "ЦВЗ"
 ДЕПАРТАМЕНТ КУЛЬТУРЫ И МОЛОДЕЖНОЙ ПОЛИТИКИ АДМИНИСТРАЦИИ ГОРОДА ПЕРМИ

Раздел 1. Сведения о недвижимом имуществе, используемом на праве аренды с ежемесячной оплатой

Наименование объекта	Адрес	Единица измерения		Код строки	Количество арендуемого имущества	Арендодатель (суподатель)			Срок пользования		Арендная плата			Фактические расходы на содержание арендуемого имущества (руб./год)	Направление использования арендуемого имущества			Обоснование заключения договора аренды
		наименование	код по ОКЕИ			наименование	ИНН	код по КИСЭ	начала	окончания	за единицу меры (руб./мес.)	за объект (руб./год)	для осуществления основной деятельности ²⁷		для осуществления иной деятельности ²⁸	для заключения договора аренды		
1	2	3	4	5	6	7	8	9	10	11	12	13	14	15	16	17		
Площадные объекты ²⁵ , всего	х	м ²	055	1000		х	х	х	х	х	х			х	х	х		
в том числе:																		
		м ²	055	1001														
		м ²	055															
Линейные объекты ²⁶ , всего	х	м	006	2000		х	х	х	х	х	х			х	х	х		
в том числе:																		
		м	006	2001														
		м	006															
Резервуары, емкости, иные аналогичные объекты, всего	х	м ³	113	3000		х	х	х	х	х	х			х	х	х		
в том числе:																		
		м ³	113	3001														
		м ³	113															
Связаны, иные аналогичные объекты, всего	х	м	006	4000		х	х	х	х	х	х			х	х	х		
в том числе:																		
		м	006	4001														
		м	006															
Иные объекты, включая точечные, всего	х	шт.	796	5000		х	х	х	х	х	х			х	х	х		
в том числе:																		
		шт.	796	5001														
		шт.	796															
Итого				9000	х	х	х	х	х	х	х			х	х	х		

Раздел 2. Сведения о недвижимом имуществе, используемом на праве аренды с почасовой оплатой

Наименование объекта	Адрес	Единица измерения		Код строки	Количество арендуемого имущества	Арендодатель (судодатель)			Длительность использования (час)	Арендная плата			Фактические расходы на содержание объекта недвижимого имущества (руб./год)	Направление использования объекта недвижимого имущества			Обоснование заключения договора аренды
		наименование	код по ОКЕИ			наименование	ИНН	код по КИСЭ		за единицу меры (руб./час)	за объект (руб./час)	за год (руб.)		для осуществления основной деятельности ²⁷	для осуществления иной деятельности ²⁸		
1	2	3	4	5	6	7	8	9	10	11	12	13	14	15	16	17	
Площадные объекты ²⁵ , всего	х	м ²	055	1000	х	х	х	х	х	х	х	х	х	х	х	х	
в том числе:																	
Линейные объекты ²⁶ , всего	х	м	006	2000	х	х	х	х	х	х	х	х	х	х	х	х	
в том числе:																	
Резервуары, емкости, иные аналогичные объекты, всего	х	м ³	113	3000	х	х	х	х	х	х	х	х	х	х	х	х	
в том числе:																	
Скважины, иные аналогичные объекты, всего	х	м	006	4000	х	х	х	х	х	х	х	х	х	х	х	х	
в том числе:																	
Иные объекты, включая точечные, всего	х	шт.	796	5000	х	х	х	х	х	х	х	х	х	х	х	х	
в том числе:																	
		шт.	796	5001													
		шт.	796	9000	х	х	х	х	х	х	х	х	х	х	х	х	

Руководитель
(уполномоченное лицо)
Учреждения _____

директор
(должность)
зав.отделом
(должность)

А.В. Курамшина
(фамилия, имя, отчество)

В.И. Каргашина
(фамилия, имя, отчество)
+73422128647
(телефон)

" 18 " февраля 20 25 г.

²⁷ 1 - для осуществления основной деятельности в рамках государственного (муниципального) задания, 2 - для осуществления основной деятельности за плату сверх государственного (муниципального) задания.

²⁸ 3 - проведение концертно-эстрадных мероприятий и иных культурно-массовых мероприятий, 4 - проведение спортивных мероприятий, 5 - проведение конференций, семинаров, выставок, выездов, совещаний, встреч, совещаний, съездов, конгрессов, 6 - для иных мероприятий.

(в ред. Приказа Минфина России от 23.09.2024 № 138н)

Сведения о недвижимом имуществе, используемом по договору безвозмездного пользования (договору ссуды)

на 1 января 20 25 г.

КОДЫ
Дата
по Сводному реестру
ИНН
КПП
глава по БК
по ОКТМО
924
57701000

МАУК г. Перми "ЦВЗ"

ДЕПАРТАМЕНТ КУЛЬТУРЫ И МОЛОДЕЖНОЙ ПОЛИТИКИ АДМИНИСТРАЦИИ ГОРОДА ПЕРМИ

Учреждение
 Орган, осуществляющий функции
 и полномочия учредителя
 Публично-правовое образование
 Периодичность: годовая

Наименование объекта	Адрес	Единица измерения		Код строки	Количество имущества	Ссудодатель			Срок пользования		Фактические расходы на содержание объекта недвижимого имущества (руб./год)	Направление использования объекта недвижимого имущества		Обоснование заключения договора ссуды
		наименование	код по ОКЕИ			наименование	ИНН	код по КИСЭ	начала	окончания		для осуществления основной деятельности ²⁷	для осуществления иной деятельности ²⁸	
1	2	3	4	5	6	7	8	9	10	11	12	13	14	15
Площадные объекты ²⁵ , всего	x	м ²	055	1000		x	x	x	x	x		x	x	x
в том числе:														
Линейные объекты ²⁶ , всего	x	м	006	2000		x	x	x	x	x		x	x	x
в том числе:														
Резервуары, емкости, иные аналогичные объекты, всего	x	м ³	113	3000		x	x	x	x	x		x	x	x
в том числе:														
Скважины, иные аналогичные объекты, всего	x	м	006	4000		x	x	x	x	x		x	x	x
в том числе:														
Иные объекты, включая точечные, всего	x	шт.	796	5000		x	x	x	x	x		x	x	x
в том числе:														
		шт.	796	5001										
		шт.	796											
				Всего:		x	x	x	x	x		x	x	x

Руководитель (уполномоченное лицо) Учреждения
 директор (должность)
 В.И. Карагина (расшифровка полных)
 Исполнитель зав.отделом (должность)
 А.В. Курампина (фамилия, инициалы)
 +73422128647 (телефон)

" 18 " февраля 20 25 г.

Наименование показателя (группа основных средств)	Код строки	Фактический срок использования ²⁹											
		от 121 месяца и более		от 85 до 120 месяцев		от 61 до 84 месяцев		от 37 до 60 месяцев		от 13 до 36 месяцев		менее 12 месяцев	
		количество, ед.	балансовая стоимость, руб.	количество, ед.	балансовая стоимость, руб.	количество, ед.	балансовая стоимость, руб.	количество, ед.	балансовая стоимость, руб.	количество, ед.	балансовая стоимость, руб.	количество, ед.	балансовая стоимость, руб.
1	2	11	12	13	14	15	16	17	18	19	20	21	22
Нежилые помещения, здания и сооружения, не отнесенные к недвижимому имуществу	1000												
в том числе:	1100												
для основной деятельности	1110												
из них:													
для оказания услуг (выполнения работ) в рамках утвержденного государственного (муниципального) задания													
для иной деятельности	1200												
Машины и оборудование	2000	6	590260,25			1	92280	18	1277560	4	598800,8		
в том числе:	2100	6	590260,25			1	92280	18	1277560	4	598800,8		
для основной деятельности	2110	6	590260,25			1	92280	18	1277560	4	598800,8		
из них:													
для оказания услуг (выполнения работ) в рамках утвержденного государственного (муниципального) задания													
для иной деятельности	2200												
Хозяйственный и производственный инвентарь, всего	3000							5	550000				
в том числе:	3100							5	550000				
для основной деятельности													
из них:													
для оказания услуг (выполнения работ) в рамках утвержденного государственного (муниципального) задания	3110							5	550000				
для иной деятельности	3200												
Прочие основные средства, всего	4000					18	207990	1	325000				
для основной деятельности	4100					18	207990	1	325000				
из них:													
для оказания услуг (выполнения работ) в рамках утвержденного государственного (муниципального) задания	4110						207990	1	325000				
для иной деятельности	4200					18							
Итого	9000	6	590260,25			19	300270	24	2152560	4	598800,8		

²⁹ Срок использования имущества считается полным с 1-го числа месяца, следующего за месяцем принятия его к бухгалтерскому учету.

Наименование показателя (группа основных средств)	Код строки	Остаточная стоимость объектов особо ценного движимого имущества, в том числе с оставшимся сроком полезного использования											
		менее 12 месяцев	от 12 до 24 месяцев	от 25 до 36 месяцев	от 37 до 48 месяцев	от 49 до 60 месяцев	от 61 до 72 месяцев	от 73 до 84 месяцев	от 85 до 96 месяцев	от 97 до 108 месяцев	от 109 до 120 месяцев	от 121 месяца и более	
1	2	23	24	25	26	27	28	29	30	31	32	33	
Нежилые помещения, здания и сооружения, не отнесенные к недвижимому имуществу в том числе: для основной деятельности	1000												
из них: для оказания услуг (выполнения работ) в рамках утвержденного государственного (муниципального) задания	1100												
1110													
для иной деятельности	1200												
Машины и оборудование	2000							29880					
в том числе: для основной деятельности	2100							29880					
из них: для оказания услуг (выполнения работ) в рамках утвержденного государственного (муниципального) задания	2110							29880					
для иной деятельности	2200												
Хозяйственный и производственный инвентарь	3000												
в том числе: для основной деятельности	3100												
из них: для оказания услуг (выполнения работ) в рамках утвержденного государственного (муниципального) задания	3110												
для иной деятельности	3200												
Прочие основные средства	4000				249166,62								
в том числе: для основной деятельности	4100				249166,62								
из них: для оказания услуг (выполнения работ) в рамках утвержденного государственного (муниципального) задания	4110				249166,62								
для иной деятельности	4200												
Итого	9000				249166,62			29880					

Раздел 2. Сведения о расходах на содержание особо ценного движимого имущества

Наименование показателя	Код строки	Всего за отчетный период	Расходы на содержание особо ценного движимого имущества							иные расходы
			в том числе:							
			4	5	6	7	8	9	10	
Нежилые помещения, здания и сооружения, не отнесенные к недвижимому имуществу в том числе: для основной деятельности	2	3	4	5	6	7	8	9	10	11
из них: для оказания услуг (выполнения работ) в рамках утвержденного государственного (муниципального) задания	1100									
для иной деятельности	1200									
Машины и оборудование	2000			29 880						
в том числе: для основной деятельности	2100			29 880						
из них: для оказания услуг (выполнения работ) в рамках утвержденного государственного (муниципального) задания	2110			29 880						
для иной деятельности	2200									
Хозяйственный и производственный инвентарь	3000									
в том числе: для основной деятельности	3100									
из них: для оказания услуг (выполнения работ) в рамках утвержденного государственного (муниципального) задания	3110									
для иной деятельности	3200									
Прочие основные средства	4000									
в том числе: для основной деятельности	4100									
из них: для оказания услуг (выполнения работ) в рамках утвержденного государственного (муниципального) задания	4110									
для иной деятельности	4200									
Итого	9000									

Руководитель (уполномоченное лицо) Учреждения _____ В.И. Карашина (расшифровка подписи) _____

Исполнитель зав.отделом _____ А.В. Курашина (фамилия, инициалы) _____ +73422128647 (телефон)

директор _____ (подпись)

зав.отделом _____ (должность)

" 18 " февраля 20 25 г.

Наименование показателя	Код строки	Транспортные средства, ед.									
		всего		в том числе:				в том числе:			
		на отчетную дату	в среднем за год	в оперативном управлении учреждения	по договорам аренды	по договорам безвозмездного пользования	на отчетную дату	в среднем за год	на отчетную дату	в среднем за год	на отчетную дату
3	4	5	6	7	8	9	10				
Воздушные судна	2000										
самолеты, всего	2100										
в том числе: ³⁰											
самолеты пассажирские	2101										
самолеты грузовые	2102										
самолеты пожарные	2103										
самолеты аварийно-технической службы	2104										
другие самолеты	2105										
вертолеты, всего	2200										
в том числе: ³⁰											
вертолеты пассажирские	2201										
вертолеты грузовые	2202										
вертолеты пожарные	2203										
вертолеты аварийно-технической службы	2204										
другие вертолеты	2205										
воздушные транспортные средства, не имеющие двигателей	2206										
Водные транспортные средства	3000										
суда пассажирские морские и речные	3100										
суда грузовые морские и речные самоходные	3200										
яхты	3300										
катера	3400										
гидроциклы	3500										
моторные лодки	3600										
парусно-моторные суда	3700										
другие водные транспортные средства самоходные	3800										
несамоходные (буксируемые) суда и иные транспортные средства (водные транспортные средства, не имеющие двигателей)	3900										
Итого	9000										

³⁰ Показатели формируются в случае, если требование о детализации установлено органом, осуществляющим функции и полномочия учредителя.

Наименование показателя	Код строки	Передано во временное пользование сторонним организациям (индивидуальным предпринимателям)				Не используется				
		всего	на основании договоров аренды	на основании договоров безвозмездного пользования	без оформления права пользования	всего	проводится капитальный ремонт и/или реконструкция	в связи с аварийным состоянием (требуется ремонт)	в связи с аварийным состоянием (подлежит списанию) ³¹	излишнее имущество (подлежит передаче в казну РФ)
1	2	3	4	5	6	7	8	9	10	11
Воздушные судна	2000									
самолеты, всего	2100									
в том числе: ³⁰										
самолеты пассажирские	2101									
самолеты грузовые	2102									
самолеты пожарные	2103									
самолеты аварийно-технической службы	2104									
другие самолеты	2105									
вертолеты, всего	2200									
в том числе: ³⁰										
вертолеты пассажирские	2201									
вертолеты грузовые	2202									
вертолеты пожарные	2203									
вертолеты аварийно-технической службы	2204									
другие вертолеты	2205									
воздушные транспортные средства, не имеющие двигателей	2206									
Водные транспортные средства	3000									
суда пассажирские морские и речные	3100									
суда грузовые морские и речные	3200									
яхты	3300									
катера	3400									
гидроциклы	3500									
моторные лодки	3600									
перусно-моторные суда	3700									
другие водные транспортные средства самоходные	3800									
не самоходные (буксируемые) суда и иные транспортные средства (водные транспортные средства, не имеющие двигателей)	3900									
Итого	9000									

³¹ Указываются транспортные средства, в отношении которых принято решение о списании, оказавшемся согласованное органом, осуществляющим функции и полномочия уредителя.

Наименование показателя	Код строки	Транспортные средства, непосредственно используемые в целях оказания услуг, выполнения работ												Транспортные средства, используемые в общеорганизационных целях в целях обслуживания административно-управленческого персонала												
		всего				в том числе:				всего				в том числе:				всего				в том числе:				
		на отчетную дату	в отчетном году	в среднем за год	на отчетную дату	в отчетном году	в среднем за год	по договорам аренды, ед.	по договорам безвозмездного пользования, ед.	на отчетную дату	в отчетном году	в среднем за год	на отчетную дату	в отчетном году	в среднем за год	по договорам аренды, ед.	по договорам безвозмездного пользования, ед.	на отчетную дату	в отчетном году	в среднем за год	на отчетную дату	в отчетном году	в среднем за год	по договорам аренды, ед.	по договорам безвозмездного пользования, ед.	
1	2	3	4	5	6	7	8	9	10	11	12	13	14	15	16	17	18	19	20	21	22	23	24	25	26	
Воздушные суда	2000																									
самолеты, всего	2100																									
в том числе ³⁰																										
самолеты пассажирские	2101																									
самолеты грузовые	2102																									
самолеты пожарные	2103																									
самолеты авиационно-технической службы	2104																									
другие самолеты	2105																									
вертолеты, всего	2200																									
в том числе ³⁰																										
вертолеты пассажирские	2201																									
вертолеты грузовые	2202																									
вертолеты пожарные	2203																									
вертолеты авиационно-технической службы	2204																									
другие вертолеты	2205																									
воздушные транспортные средства, не имеющие двигателей	2206																									
Водные транспортные средства	3000																									
суда пассажирские, морские и речные	3100																									
суда грузовые морские и речные самоходные	3200																									
яхты	3300																									
катера	3400																									
гидроциклы	3500																									
моторные лодки	3600																									
парусно-моторные суда	3700																									
другие водные транспортные средства самоходные	3800																									
несамостоятельные (буксируемые) суда и иные транспортные средства (водные транспортные средства, не имеющие двигателей)	3900																									
Итого	9000																									

³⁰ Указываются транспортные средства, используемые в целях уборки территории, вывоза мусора, перевозки имущества (грузов), а также в целях перевозки людей.

Наименование показателя	Код строки	Расходы на содержание транспортных средств в том числе:										уплата транспортного налога		
		всего за отчетный период	на обслуживание транспортных средств				содержание гаражей			заработная плата обслуживающего персонала				
			4	5	6	7	8	9	10	11	12		13	14
1	2	3	4	5	6	7	8	9	10	11	12	13	14	15
Воздушные судна	2000													
самолеты, всего	2100													
в том числе: ³⁰														
самолеты пассажирские	2101													
самолеты грузовые	2102													
самолеты пожарные	2103													
самолеты аварийно-технической службы	2104													
другие самолеты	2105													
вертолеты, всего	2200													
в том числе: ³⁰														
вертолеты пассажирские	2201													
вертолеты грузовые	2202													
вертолеты пожарные	2203													
вертолеты аварийно-технической службы	2204													
другие вертолеты	2205													
воздушные транспортные средства, не имеющие двигателей	2206													
Водные транспортные средства	3000													
суда пассажирские морские и речные	3100													
суда грузовые морские и речные самоходные	3200													
яхты	3300													
катера	3400													
гидроциклы	3500													
моторные лодки	3600													
парусно-моторные суда	3700													
другие водные транспортные средства самоходные	3800													
несамоходные (буксируемые) суда и иные транспортные средства (водные транспортные средства, не имеющие двигателей)	3900													
Итого	9000													

Руководитель
(Уполномоченное лицо) Учреждения

директор
(должность)
зав.отделом
(должность)

(подпись)
А.В. Курамшина
(фамилия, имя, отчество)

В.И. Каргашина
(расшифровка подписи)
+73422128647
(номер телефона)

" 18 " февраля 20 25 г.

(в ред. Приказа Минфина России от 23.09.2024 № 138/н)

Сведения об имуществе, за исключением земельных участков, переданном в аренду

на 1 января 20 25 г.

КОДЫ
Дата
по Сводному реестру
ИНН
КПП
глава по БК
по ОКТМО
924
57701000

МАУК г. Пермь "ЦВЗ"

Учреждение
Орган, осуществляющий
функции и полномочия учредителя
Публично-правовое образование
Периодичность: Годовая

ДЕПАРТАМЕНТ КУЛЬТУРЫ И МОЛОДЕЖНОЙ ПОЛИТИКИ АДМИНИСТРАЦИИ ГОРОДА ПЕРМИ

Наименование объекта	Адрес ³³	Вид объекта ³⁴	Единица измерения		Код строки	Объем переданного имущества	Направление использования ³⁵	Комментарий ³⁶
			наименование	код по ОКЕИ				
1	2	3	4	5	6	7	8	9
Площадные объекты ²⁵ , всего	X	X	м ²	055	1000		X	X
в том числе:			м ²	055	1001			
Линейные объекты ²⁶ , всего	X	X	м	006	2000		X	X
в том числе:			м	006	2001			
Резервуары, емкости, иные аналогичные объекты, всего	X	X	м ³	113	3000		X	X
в том числе:			м ³	113	3001			
Связки, иные аналогичные объекты, всего	X	X	м	006	4000		X	X
в том числе:			м	006	4001			
Иные объекты, включая точечные, всего	X	X	шт.	796	5000		X	X
в том числе:			шт.	796	5001			
			шт.	796				

Руководитель
(уполномоченное лицо)директор
(должность)зав.отделом
(должность)В.И. Карашина
(расшифровка подписи)А.В. Курашина
(фамилия, инициалы)+73422128647
(телефон)

" 18 " февраля 20 25 г.

³³ Адрес объекта недвижимого имущества.³⁴ 1 - здание (строение, сооружение) в целом, 2 - помещение в здании, строении (за исключением подвалов, чердаков), 3 - подвалы, чердаки, 4 - конструктивная часть здания (крыша, стена), 5 - архитектурный элемент фасада здания (навес над входными дверями здания), 6 - часть помещения в местах общего пользования (вестибюль, холл, фойе, коридоры), 7 - линии электропередачи, линии связи (в том числе линейно-кабельные сооружения), 8 - трубопроводы, 9 - автомобильные дороги, 10 - железнодорожные линии, 11 - резервуар, иная емкость, 12 - сваи/шкины на воду, 13 - сваи/шкины на грунте, 14 - сваи/шкины на льду, 15 - движимое имущество, передаваемое в прокат, 16 - иные.³⁵ 1 - размещение банкоматов, 2 - размещение торговых автоматов для продажи воды, кофе и кондитерских изделий, 3 - размещение столовых и буфетов, 4 - размещение книжных киосков, магазинов канцелярских принадлежностей, 5 - размещение аптечных пунктов, 6 - размещение торговых автоматов для продажи бакал, одноразовых халатов, 7 - размещение платежных терминалов, 8 - размещение иных торговых точек, 9 - размещение офисов банков, 10 - проведение образовательных и информационно-просветительских мероприятий, 11 - проведение концертно-эстрадных мероприятий, 12 - проведение ярмарок, выставок, 13 - проведение конгрессов, съездов, симпозиумов, конференций, 14 - проведение спортивных мероприятий, 15 - проведение иных культурно-массовых мероприятий, 16 - прокат спортивного инвентаря, 17 - прокат спортивного инвентаря, 18 - иное.³⁶ Направление использования имущества, переданного в аренду, в случае указания в графе 8 значения "18 - иное".

Приложение
к Общим требованиям к порядку составления и утверждения отчета
о результатах деятельности государственного (муниципального)
учреждения и об использовании закрепленного за ним
государственного (муниципального) имущества, утвержденным
приказом Министерства финансов Российской Федерации
от 02.11.2021 № 171н

(в ред. Приказов Минфина России от 08.11.2022 № 159н, от 31.01.2023 № 10н,
от 23.09.2024 № 138н)

(рекомендуемый образец)

**Отчет
о результатах деятельности государственного (муниципального) учреждения и об использовании
закрепленного за ним государственного (муниципального) имущества**

на 1 января 20 25 г.

Учреждение МАУК г.Перми "ДК им.А.С.Пушкина"
 Тип учреждения 03
 (казенное - "01", бюджетное - "02", автономное - "03")
 Орган, осуществляющий функции и полномочия учредителя Департамент культуры и молодежной политики администрации г. Перми
 Публично-правовое образование муниципальное образование
 Периодичность: годовая

КОДЫ	
Дата	01.01.2025
по Сводному реестру	57308990
ИНН	5907016467
КПП	590701001
	03
БК	924
по ОКТМО	57701000

Раздел 1. Результаты деятельности

1. Отчет о выполнении муниципального задания на оказание услуг(выполнение работ)
- 2.Сведения о поступлениях и выплатах учреждения
3. Сведения об оказываемых услугах, выполняемых работах сверх установленного государственного (муниципального) задания, а также выпускаемой продукции
- 4.Сведения о доходах учреждения в виде прибыли, приходящейся на доли в уставных (складочных) капиталах хозяйственных товариществ и обществ, или дивидендов по акциям, принадлежащим учреждению 1
5. Сведения о кредиторской задолженности и обязательствах учреждения
6. Сведения о просроченной кредиторской задолженности
- 7.Сведения о задолженности по ущербу, недостачам, хищениям денежных средств и материальных ценностей
- 8.Сведения о численности сотрудников и оплате труда
- 9.Сведения о счетах учреждения, открытых в кредитных организациях

Раздел 2. Использование имущества, закрепленного за учреждением

1. Сведения о недвижимом имуществе,за исключением земельных участков,закрепленном на праве оперативного управления
- 2.Сведения о земельных участках,предоставляемых на праве постоянного (бессрочного пользования)
- 3.Сведения о недвижимом имуществе,используемом по договору аренды
- 4.Сведения о недвижимом имуществе,используемом по договору безвозмездного пользования(договору ссуды)
- 5.Сведения об особо ценном движимом имуществе(за исключением транспортных средств)
6. Сведения о трагнспортных средствах
7. Сведения об имуществе ,за исключением земельных участков,передаваемых в аренду

Раздел 3. Эффективность деятельности

- 1.
- 2.

Руководитель (уполномоченное лицо) Учреждения Директор Цыпуштанова В.В.
 (должность) (расшифровка подписи)
 Исполнитель администратор 263-18-80
 (должность) (телефон)

" 21 " февраля 20 25 г.

(в ред. Приказа Минфина России от 31.01.2025 № 00а, от 25.09.2024 № 03/09)

Системный и поступивших в выплаты, удержания

по 1 января 24 25 г.

Учреждение:
Фонд, государственной
Федеральное учреждение
Публично-правовое образование
Правительство, органы
Генеральный директор: руб

Информация об учреждении:
Учреждение: учреждение культуры города Пермь "Дворец культуры имени А.С.Пушкина"
наименование учреждения:
наименование подразделения:
наименование образования:

Table with columns: Дата ИИН, ЗИП, Сумма по НК, по НК/ИМО, по ОКЕИ. Values: 01.01.2025, 5007010607, 390203001, 824, 17701000, 303.

Результ 1, Сведения в поступивших, удержания

Main table with columns: Код, Наименование подразделения, Сумма удержаний (с 2024, с 01.01.2024), Итого, Доля в общей сумме поступивших, %.

Код строки	Наименование расходов	Сумма плановый		Изменение, %	Доля в общей сумме расходов, %
		на 2024 год (по плану) (тысячи руб.)	на 2025 год (по плану, предположительный показатель) (тысячи руб.)		
0900	Доходы от собственности, в том числе от сдачи в аренду и иного использования имущества (нефинансовый актив)	60000000	60000000	100,0	1,70
0901	Доходы от сдачи в аренду и иного использования имущества (нефинансовый актив)	60000000	60000000	100,0	1,68
0902	Доходы от реализации имущества (нефинансовый актив)				
0903	Доходы от предоставления услуг (нефинансовый актив)				
0904	Доходы от предоставления услуг (нефинансовый актив)				
0905	Доходы от предоставления услуг (нефинансовый актив)				
0906	Доходы от предоставления услуг (нефинансовый актив)				
0907	Доходы от предоставления услуг (нефинансовый актив)				
0908	Доходы от предоставления услуг (нефинансовый актив)				
1000	Поступления доходов от продажи государственного имущества	60000000	60000000	100,0	1,68
1200	Поступления доходов от продажи государственного имущества				
1300	Поступления доходов от продажи государственного имущества				
1311	Поступления доходов от продажи государственного имущества				
1302	Поступления доходов от продажи государственного имущества				
0000	Итого	27 294 326,53	27 303 242,00	*	200%

в том числе по исполнению финансового обеспечения деятельности в интересах

Наименование показателя	Код строки	Сумма взыскания по отчету о начислении заработной платы	Доля в общей сумме взыскания, %	в счет уплаты штрафов, пеней, неустоек (в том числе в пользу третьих лиц)	в счет уплаты процентов на сумму взыскания по обязательствам, возникшим в ходе исполнения государственного задания	в счет уплаты процентов на сумму взыскания по обязательствам, возникшим в ходе исполнения государственного задания	в том числе:				в том числе в пользу бюджетов субъектов Российской Федерации	в том числе в пользу бюджетов субъектов Российской Федерации	в том числе в пользу бюджетов субъектов Российской Федерации	в том числе в пользу бюджетов субъектов Российской Федерации	в том числе в пользу бюджетов субъектов Российской Федерации	в том числе в пользу бюджетов субъектов Российской Федерации	в том числе в пользу бюджетов субъектов Российской Федерации	
							в том числе в пользу бюджетов субъектов Российской Федерации	в том числе в пользу бюджетов субъектов Российской Федерации	в том числе в пользу бюджетов субъектов Российской Федерации	в том числе в пользу бюджетов субъектов Российской Федерации								
Приобретение финансовых активов, всего	0800																	
из них:																		
государственные ценные бумаги, акции (включая облигации и иные финансовые инструменты)	0801																	
предприятия, доли в уставном капитале (включая доли в уставном капитале дочерних обществ)	0802																	
Вклад в уставный капитал	0900	1436,42	0,00%	0	0	0	0	0	0	0	0	0	0	0	0	0	0	0
из них:																		
государственные ценные бумаги, облигации	0901																	
предприятия, доли в уставном капитале (включая доли в уставном капитале дочерних обществ)	0902																	
Итого	0800	27224201,88	0,00%	18212860,16	56,13	2901028,63	7,72	0	0	0	0	0	0	0	0	0	0	0

Руководитель бюджетного учреждения (подпись) _____
 Исполнитель (подпись) _____
 Руководитель (подпись) _____

Целевая программа: _____
 Номер документа: _____
 Дата: _____

**Сведения об исполненных услугах, выполняемых работах
сперу установившего государственного (муниципального) задания, а также выполняемой производим**

ИОСБД
01.01.2025
5738293
9407016457
0907015501

по Сметному расчету
ИИН
КВЕИ

глава по ИК
по ОКРМО

от 1 января 20 25 г.

Учредитель: Муниципальное автономное учреждение культуры города Пермь "Дворец культуры имени А.С.Пушкина"

Сфера, осуществляющей функции и полномочия учредителя: Муниципальное образование

Должность: директор учреждения культуры

Подпись: (подлинное)

Инициалы: (подлинное)

Таблица 1. Сведения об услугах, оказанных сперу, выполняемых работах государственного (муниципального) задания

Наименование оказанной услуги	Код по ОКРМО	Кол-во единиц	Объем оказанных услуг			Цена (тариф)	Средний расчетный срок, которым установлена цена (тариф)
			вспомогательная	основная	иные		
Действительность по организационным вопросам в рамках оказания услуг	93.29	1000	792	112	4250,08	05.09.2024 05.09.2024	
Действительность по организационным вопросам в рамках оказания услуг	93.29	2000	792	164	100	05.09.2024 05.09.2024	
Действительность по организационным вопросам в рамках оказания услуг	93.29	3000	796	40	100	05.09.2024 05.09.2024	
Действительность по организационным вопросам в рамках оказания услуг	93.29	4000	796	113	200	05.09.2024 05.09.2024	
Действительность по организационным вопросам в рамках оказания услуг	93.29	5000	796	13	200	05.09.2024 05.09.2024	
Действительность по организационным вопросам в рамках оказания услуг	93.29	6000	796	20	24333,3	05.09.2024 05.09.2024	
Итого		9000		25			

Таблица 2. Сведения о работах, выполняемых сперу, выполняемых работах государственного (муниципального) задания

Наименование выполняемых работ	Код по ОКРМО	Кол-во единиц	Объем выполненных работ			Цена (тариф)	Средний расчетный срок, которым установлена цена (тариф)
			планируемые	фактически	иные		
Действительность организационных вопросов в рамках оказания услуг	90.04	1000	792	0	286825,5	05.09.2024 05.09.2024	
Действительность организационных вопросов в рамках оказания услуг	90.04	2000	792	5127	435,49	05.09.2024 05.09.2024	
Действительность организационных вопросов в рамках оказания услуг	90.04	3000	792	492	141,13	05.09.2024 05.09.2024	
Итого		9000		5619			

Таблица 3. Сведения о произведенной продукции

Наименование произведенной продукции	Код по ОКРМО	Кол-во единиц	Объем произведенной продукции			Цена (тариф)	Средний расчетный срок, которым установлена цена (тариф)
			планируемая	фактически	иные		
	2	3	4	5	6	7	8
	1000						
	2000						
Итого	9000						

Руководитель (подлинное): Директор (подлинное)

Инициалы: (подлинное)

Подпись: (подлинное)

Инициалы: (подлинное)

Подпись: (подлинное)

Сведения о доходах учреждений в виде прибыли, приходящейся на доли и участия (включочной) капиталов хозяйственных товариществ и обществ, или ликвидаций по акциям, принадлежащим учреждению¹

за I квартал 20 25 г.

КОДЫ	Дата
01.01.2025	по Сводному отчету
17100790	ИПН
1907010407	КПП
500701001	главы по БК
924	по СКТМО
17101000	

Учреждение

Одое, государственной формы

и подчинения учреждения

Публично-правовое образование

Применяется глава

Муниципальное автономное учреждение культуры города Пермь "Центр культуры имени А.С.Пушкина"

департамент культуры и молодежной политики администрации города Пермь

Муниципальное образование

наименование	Организация (кредитор)				Ист. сроки	Сумма вложений в уставный капитал	Доля в уставном капитале, %	Вид вложений ²	Задолженность перед учреждением по предоставленным займам (закладам) по окончании периода	Доходы, полученные в отчетный период		Задолженность перед учреждением по предоставленным займам (закладам) на конец отчетного периода
	ИНН	ОГРН	дата создания	основной вид деятельности						итогово, руб.	по остатку, руб.	
1	2	3	4	5	6	7	8	9	10	11	12	13
					1000	0	0	0	0	0	0	0
					2000							
					Итого	0	0	0	0	0	0	0

Руководитель

Специальное лицо

Учредитель

Высший должностной

Директор (подпись)

заместитель (подпись)

(подпись) Застоялова А.В.

(Фамилия, имя, отчество)

Датусева В.В.

(подпись) 20 31 8 40 (подпись)

* 21 * февраля 20 25 г.

¹ Сведения формируются в отчете, если в соответствии с законодательством Российской Федерации учреждение и/или общество являются участниками (участниками) общества.
² Условно-применяется код: "У" - имущество; "З" - право пользования недвижимым имуществом.

О г.р.с. Пресса Минфина России от 31.01.2025 № 104

Сведения об имущественной ответственности и обязательностях учреждения

на 1 января 20 25 г.

Итого: 2 344 601 руб. 00 коп.

Учреждение:
Фунд. обслуживающий
финансы и пенсионное учреждение
Муниципальное учреждение
«Муниципальное учреждение
«Муниципальное учреждение
«Муниципальное учреждение»

Итого: 2 344 601 руб. 00 коп.

ИНН	50/0106467
КПП	500201001
ОГРН	5024
ИНС	50701000
ИИН	240

Дата: 31.01.2025

по Счетному документу № 37208999

по ИНН 50/0106467

по КПП 500201001

по ОГРН 5024

по ИНС 50701000

по ИИН 240

Итого	Общая кредиторская задолженность по обязательствам				Объем обязательных платежей в бюджетную систему РФ							Объем обязательных платежей в государственную систему				Итого				
	1	2	3	4	5	6	7	8	9	10	11	12	13	14	15	16	17	18		
0001																				
2000																				
3000																				
4000																				
5000																				
6000																				
7000																				
8000																				
9000																				
Итого																				

Руководитель (подпись) _____ Цифровая Д.В.
(подпись) (цифровой печатью)
Исполнитель (подпись) _____ 203-18-80
(подпись) (печатью)

от 21 января 2025 г.

Система 4 - Целевые средства воzahlung, инвестиции, вложение денежных средств в материальные объекты

на 1 января 20 25 г.

КОДЫ	
01.01.2025	Дата
57544900	по Счетной росчету
0907036607	ИНН
596701090	КПП
024	глава со БС
47301000	по ОКДАО

муниципальное автономное учреждение культуры города Пермь "Дворец культуры имени А.С. Пушкина"

делопроизводство и материальное имущество администрации города Пермь

Учреждение
Судья, осуществляющий функции
и подлинность
Публично-правовое учреждение
Периодичность: годовая

Инициатива заявителя	Код строки	Средства, выделяемые из бюджета на выполнение работ по выполнению обязательств перед кредиторами		В том числе:	В том числе:	В том числе:		Итого	В том числе:		Итого	Процент выполнения обязательств по обязательствам перед кредиторами	
		на реализацию мероприятий	на реализацию мероприятий			на реализацию мероприятий	на реализацию мероприятий		на реализацию мероприятий	на реализацию мероприятий			
													на реализацию мероприятий
	2	3	4	5	6	7	8	9	10	11	12	13	14
Предоставление денежных средств на выполнение обязательств перед кредиторами	01100												
в том числе:	01101												
в том числе:	01111												
в том числе:	01200												
в том числе:	01300												
в том числе:	02000												
в том числе:	02100												
в том числе:	02101												
в том числе:	02200												
в том числе:	02300												
Итого	99000	0		23973,26		23973,26	102454,42		102454,42		0	153519,14	
	03000			23973,26		23973,26	102454,42		102454,42		0	153519,14	
	03200			23973,26		23973,26	102454,42		102454,42		0	153519,14	
	99000			23973,26		23973,26	102454,42		102454,42		0	153519,14	

Руководитель: _____ Директор: _____
 (подпись) (подпись)
 Исполнитель: _____ (подпись)
 Директор: _____ (подпись)
 Исполнитель: _____ (подпись)

на 1 января 20 25 г.

Сведения о численности сотрудников и оплате труда

КОДЫ	Дата
01.01.2025	01.01.2025
3748893	3748893
250701003	250701003
290701001	290701001
831	831
00ЖЕЛКО	00ЖЕЛКО

по 1 января 20 25

по Сводному регистру

ИВН

ИПН

ИПН

ИПН

ИПН

ИПН

ИПН

Муниципальное автономное учреждение культуры "Дворец культуры им. А.С. Пушкина"

Департамент культуры и молодежной политики администрации города Пермь

Муниципальное образование

Учреждение
Служба организационно-функциональной
и персональной поддержки
Публично-правового образования
Пермского края

Таблица 1. Сведения о численности сотрудников

Прочие периоды (показатели)	Штатная численность в календарный период			Средняя численность сотрудников на отчетный период			По документам (расписки-протоколы о приеме)			Штатная численность на конец отчетного периода					
	в том числе:			в том числе:			в том числе:			в том числе:					
	Учредитель штатных работников	по числу занятых на постоянной основе	по числу занятых на временной основе	всего*	по штатному расписанию	по договору подряда (по договору оказания услуг)	по договору оказания услуг (по договору оказания услуг)	по договору оказания услуг (по договору оказания услуг)	по договору оказания услуг (по договору оказания услуг)	по договору оказания услуг (по договору оказания услуг)	по договору оказания услуг (по договору оказания услуг)	по договору оказания услуг (по договору оказания услуг)			
1	3	4	5	6	7	8	9	10	11	12	13	14	15	16	17
Остаток периода, всего**	16,72	19,75	18,5	12,2	16,3	13,0	3,0	2,8	1,1	12	1,1	38	10	17,33	1,15
по числу**															
Величина в % к периоду, всего**	0,1	0,5	0,5	0,5	0,5	0,5	0,2	0,2	0,5	0,3	0,3	0,3	0,3	0,3	0,3
по числу**															
Административно-управленческий персонал, всего**	1,8	1,9	1,8	1,8	1,0	1,0	0,2	1,25	1,25	1,25	1,25	1,25	1,25	1,25	1,25
по числу**															
Итого	31,25	31,25	29,0	1,23	17,8	16,5	3,0	2,8	1,1	12	2,8	30,38	20,38	19,6	1,15

* При расчете численности сотрудников по договорам оказания услуг, работникам, работающим по договорам оказания услуг (по договорам оказания услуг) учитывается численность работников, работающих по договору оказания услуг (по договору оказания услуг) в течение всего периода действия договора оказания услуг (по договору оказания услуг). При расчете общей численности сотрудников учитываются работники, работающие по договору оказания услуг (по договору оказания услуг) в течение всего периода действия договора оказания услуг (по договору оказания услуг). Численность работников, работающих по договору оказания услуг (по договору оказания услуг) в течение всего периода действия договора оказания услуг (по договору оказания услуг) учитывается в численности работников, работающих по договору оказания услуг (по договору оказания услуг) в течение всего периода действия договора оказания услуг (по договору оказания услуг).

** Численность работников, работающих по договору оказания услуг (по договору оказания услуг) в течение всего периода действия договора оказания услуг (по договору оказания услуг) учитывается в численности работников, работающих по договору оказания услуг (по договору оказания услуг) в течение всего периода действия договора оказания услуг (по договору оказания услуг).

*** Численность работников, работающих по договору оказания услуг (по договору оказания услуг) в течение всего периода действия договора оказания услуг (по договору оказания услуг) учитывается в численности работников, работающих по договору оказания услуг (по договору оказания услуг) в течение всего периода действия договора оказания услуг (по договору оказания услуг).

**** Численность работников, работающих по договору оказания услуг (по договору оказания услуг) в течение всего периода действия договора оказания услуг (по договору оказания услуг) учитывается в численности работников, работающих по договору оказания услуг (по договору оказания услуг) в течение всего периода действия договора оказания услуг (по договору оказания услуг).

***** Численность работников, работающих по договору оказания услуг (по договору оказания услуг) в течение всего периода действия договора оказания услуг (по договору оказания услуг) учитывается в численности работников, работающих по договору оказания услуг (по договору оказания услуг) в течение всего периода действия договора оказания услуг (по договору оказания услуг).

***** Численность работников, работающих по договору оказания услуг (по договору оказания услуг) в течение всего периода действия договора оказания услуг (по договору оказания услуг) учитывается в численности работников, работающих по договору оказания услуг (по договору оказания услуг) в течение всего периода действия договора оказания услуг (по договору оказания услуг).

Аналитическое ведомость по состоянию на 31.03.2025 по статье расходов на содержание финансово-хозяйственного учреждения, руб.

Группы расходов	по бюджетной организации									
	по счетам средств субъекта Федерации					по счетам средств органов государственной власти субъектов Российской Федерации				
	на счет средств государственного бюджета	на счет средств областного бюджета	на счет средств областного бюджета на иные цели	на счет средств областного бюджета (бюджетных ассигнований)	на счет средств областного бюджета (бюджетных ассигнований)	на счет средств областного бюджета	на счет средств областного бюджета	на счет средств областного бюджета	на счет средств областного бюджета	на счет средств областного бюджета
1	2	3	4	5	6	7	8	9	10	11
Остаток на начало периода	1000	1100	2000	2100	3000	3001	4000	4100	4200	4300
Итого	1000	1100	2000	2100	3000	3001	4000	4100	4200	4300

Аналитическое ведомость по состоянию на 31.03.2025 по статье расходов на содержание финансово-хозяйственного учреждения, руб.

Группы расходов	по бюджетной организации									
	по счетам средств субъекта Федерации					по счетам средств органов государственной власти субъектов Российской Федерации				
	на счет средств государственного бюджета	на счет средств областного бюджета	на счет средств областного бюджета на иные цели	на счет средств областного бюджета (бюджетных ассигнований)	на счет средств областного бюджета (бюджетных ассигнований)	на счет средств областного бюджета	на счет средств областного бюджета	на счет средств областного бюджета	на счет средств областного бюджета	на счет средств областного бюджета
1	2	3	4	5	6	7	8	9	10	11
Остаток на начало периода	1000	1100	2000	2100	3000	3001	4000	4100	4200	4300
Итого	1000	1100	2000	2100	3000	3001	4000	4100	4200	4300

Руководитель (подпись) _____ (подпись) _____

Исполнитель (подпись) _____ (подпись) _____

Исход. Протокол Минфина России от 23.09.2024 № 139/п

Сведения о счетах учреждений, открытых в кредитных организациях

от 1 января 20 25 г.

КЦДМД	03.01.2025
но Счетного ресурса ИИН	573085990
КПП	5807016457
главы по ИС по ОКЗМО	999501001
	924
	47701000

Учреждение: муниципальное автономное учреждение культуры города Пермь "Дворец культуры имени А.С.Гулякова"
 Адрес, организационный филиал и отделение учреждения: администрация культуры и молодежной политики администрации города Пермь
 Публично-правовое образование: муниципальное образование
 Подразделение: нет

Номер счета в кредитной организации	Выд. счета ¹⁾	Регистрация исл. в соответствии с кредитным договором			Датированные средства на счете на начало года ²⁾	Остаток средств на счете на конец отчетного периода ³⁾
		нод. исл.	дата	номер		
1	2	3	4	5	6	7
Счета в кредитных организациях в юрисдикции Республики Беларусь	к	к	к	к	к	к
Отсутствуют						
Итого	к	к	к	к	к	к
Счета в кредитных организациях в юрисдикции иных государств	к	к	к	к	к	к
Отсутствуют						
Итого	к	к	к	к	к	к

Руководитель (подпись): _____ Директор (подпись): _____
 Уполномоченное лицо: _____ администратор (подпись): _____
 Исполнитель: _____

Муниципальное автономное учреждение культуры города Пермь "Дворец культуры имени А.С.Гулякова"
 20 1-18-49
 телефон

№ 21 от февраля 20 25 г.

¹⁾ Выданы в отчете, открытии и закрытии организации (перевод, пополнение сче, снятие средств, рублевый валютный счет).

²⁾ Выданы в отчете в иностранной валюте, рассчитанные в рублевом эквиваленте.

(в ред. Приказа Минфина России от 25.09.2024 № 136н)

Сведения в незначимом имуществе, используемом на договор аренды

№ 1 _____ от _____ 20 25 г.

КОШЕ
01.01.2025
57100990
5007015467
590701001
924
57701098

Дата
01.01.2025
по Справочнику регистраторов
ИНН
5007015467
КПП
590701001
СЛОВА ПО БК
по СКЗМО

муниципальное автономное учреждение культуры города Перми "Дворец культуры имени А.С.Пушкина"
департамент культуры и молодежной политики администрации города Перми
муниципальное образование

Учреждение:
ОУСН, осуществляющий функции
в полномочиях учреждения
Публично-правовое образование
Первичность: плановая

Таблица 3. Сведения в незначимом имуществе, используемом на праве аренды с повышенной оплатой

Наименование объекта	Адрес	Единица измерения		Код страны (ИЕЕД)	Код страны (ИЕЕД)	Количество предоставленного имущества	Адресанта (субъекты)		Срок пользования		Арендная плата		Финансирование расходов на содержание арендованного имущества (руб./мес)	Направленные показатели арендованного имущества		Субсидирование затрат на договор аренды	
		кв. м	м ³				кв. м	по ИИН	кв. м	по ИИН	кв. м	по ИИН		в ставку	в сумму		основная стоимость
1	1	кв. м	м ³	155	1000	0	1	1	11	11	12	13	14	15	16	17	
Помещение № 7, этаж в том числе:																	
		м ²		675	1001	0							0				
		м ²		415	0	0							0				
Линейная область № 2, этаж в том числе:		м		606	2000	0	1	1	11	11	12	13	14	15	16	17	
		м		606	2001	0							0				
		м		606	2002	0							0				
Городской земельный участок, земельный участок в том числе:		м ²		113	2000	0	1	1	11	11	12	13	14	15	16	17	
		м ²		113	2001	0							0				
		м ²		113	2002	0							0				
Специальная земельная территория области, земельный участок в том числе:		м		606	4000	0	1	1	11	11	12	13	14	15	16	17	
		м		606	4001	0							0				
		м		606	4002	0							0				
Земельный участок, земельный участок в том числе:		м ²		796	5000	0	1	1	11	11	12	13	14	15	16	17	
		м ²		796	5001	0							0				
		м ²		796	5002	0							0				
Итого:				10000			1	1	11	11	12	13	14	15	16	17	

Таблица 2. Сведения об исполнении обязательств, возникающих по праву аренды с почасовой оплатой

Платежные обязательства	Адрес	Единица измерения		Код страны происхождения обязательств	Количество обязательств	Аренда часов (рубли)		Действительность исполнения (%)	Арбитражные			Финансирование расходов на содержание объектов жилищного имущества (руб./мес)	Платежи по исполнению обязательств по жилищному имуществу		Объемные показатели исполнения обязательств			
		млн руб.	тыс. руб.			млн руб.	тыс. руб.		млн руб.	тыс. руб.	млн руб.		тыс. руб.					
1	2	3	4	5	6	7	8	9	10	11	12	13	14	15	16	17		
Платежные обязательства ¹⁾ всего в том числе:	х	млн	013	1993	0	х	х	х	х	х	х	х	х	х	х	х		
		млн	055	1881														
		млн	055	2000	0	х	х	х	х	х	х	х	х	х	х	х	х	
в том числе:																		
Услуги связи, электроэнергия, вода жилищного назначения, всего в том числе:	х	млн	113	3000	0	х	х	х	х	х	х	х	х	х	х	х	х	
		млн	113	3001														
		млн	113															
Сквозная плата за жилищные услуги, всего в том числе:	х	млн	006	4001	0	х	х	х	х	х	х	х	х	х	х	х	х	
		млн	006	4001														
		млн	006															
Иные обязательства, включая проценты, всего в том числе:	х	млн	596	5000	0	х	х	х	х	х	х	х	х	х	х	х	х	
		млн	596	5001														
		млн	596															
Итого		млн	837	796	0	х	х	х	х	х	х	х	х	х	х	х	х	

Руководитель (подпись) _____ Директор (подпись) _____ Платежное И.В.
 Уполномоченное лицо _____ (инициалы) _____ (подпись)
 Исполнитель (подпись) _____ Заместитель А.М. (подпись)
 _____ (фамилия, инициалы) _____ 203-16-80 (номер)
 _____ (номер)

* 21 * февраля 20 25 г.

¹⁾ - для обязательств жилищного назначения; ²⁾ - для обязательств жилищного назначения; ³⁾ - для обязательств жилищного назначения; ⁴⁾ - для обязательств жилищного назначения; ⁵⁾ - для обязательств жилищного назначения; ⁶⁾ - для обязательств жилищного назначения; ⁷⁾ - для обязательств жилищного назначения; ⁸⁾ - для обязательств жилищного назначения; ⁹⁾ - для обязательств жилищного назначения; ¹⁰⁾ - для обязательств жилищного назначения; ¹¹⁾ - для обязательств жилищного назначения; ¹²⁾ - для обязательств жилищного назначения; ¹³⁾ - для обязательств жилищного назначения; ¹⁴⁾ - для обязательств жилищного назначения; ¹⁵⁾ - для обязательств жилищного назначения; ¹⁶⁾ - для обязательств жилищного назначения; ¹⁷⁾ - для обязательств жилищного назначения.

Наименование подкласса (группы связанных средств)	Финансовый срок возмещения ²⁰											
	до 121 месяца в блоке		от 125 до 130 месяцев		от 131 до 144 месяцев		от 145 до 60 месяцев		от 61 до 76 месяцев		от 77 до 84 месяцев	
	количество, ед.	балансовая стоимость, руб.	количество, ед.	балансовая стоимость, руб.	количество, ед.	балансовая стоимость, руб.	количество, ед.	балансовая стоимость, руб.	количество, ед.	балансовая стоимость, руб.	количество, ед.	балансовая стоимость, руб.
3	11	12	13	14	15	16	17	18	19	20	21	22
Норматив комплектации, запасов и оборудования, не подлежащие и капитальной эксплуатации	1908	0	0	0	0	0	0	0	0	0	0	0
в том числе:												
для основной деятельности	1106	0	0	0	0	0	0	0	0	0	0	0
и т.д.												
для оказания услуг (выполнения работ) в рамках государственного контракта (госконтракта)	1414	0	0	0	0	0	0	0	0	0	0	0
и т.д.												
для иной деятельности	1208	0	0	0	0	0	0	0	0	0	0	0
Итого по подклассу	2606	105448,6	53	271699,05	81	3484107,96	2	670790	0	0	0	0
Материалы и оборудование	2100	373	609406,6	53	271699,05	81	3484107,96	2	670790	0	0	0
и т.д.												
для оказания услуг (выполнения работ) в рамках государственного контракта (госконтракта)	2110	0	0	0	0	0	0	0	0	0	0	0
и т.д.												
для иной деятельности	2308	0	0	0	0	0	0	0	0	0	0	0
Итого по подклассу	2000	2	17480	0	0	11	152400					
Хозяйственный и производственный инвентарь, в том числе:	2100	2	17480	0	0	11	152400					
и т.д.												
для оказания услуг (выполнения работ) в рамках государственного контракта (госконтракта)	3110	0	0	0	0	0	0	0	0	0	0	0
и т.д.												
для иной деятельности	3200	0	0	0	0	0	0	0	0	0	0	0
Итого по подклассу	4000	0	0	0	0	0	0	0	0	0	0	0
и т.д.												
для основной деятельности	4100	0	0	0	0	0	0	0	0	0	0	0
и т.д.												
для оказания услуг (выполнения работ) в рамках государственного контракта (госконтракта)	4110	0	0	0	0	0	0	0	0	0	0	0
и т.д.												
для иной деятельности	4200	0	0	0	0	0	0	0	0	0	0	0
Итого	5000	274	106870,6	53	271699,05	94	3636508,92	2	670790	0	0	0

²⁰ Срок возмещения имущества определяется исходя из сроков вступления в законную силу судебного акта, в котором признана ответственность за нарушение сроков.

Рисунок 2. Сведения в расходах на содержание объектов жилищного имущества

Наименование назначения	Код строки	Всего затратный период	в том числе:						на оплату жилищных работ	на оплату жилищных работ	на оплату жилищных работ	на оплату жилищных работ
			на текущие расходы			на капитальный ремонт, включая приобретение строительных материалов						
			расходы на содержание жилищных объектов (профилактические) обслуживание	расходы на текущий ремонт, включая приобретение строительных материалов	расходы на капитальный ремонт, включая приобретение строительных материалов	расходы на содержание жилищных объектов (профилактические) обслуживание	расходы на текущий ремонт, включая приобретение строительных материалов	расходы на капитальный ремонт, включая приобретение строительных материалов				
Итого	2	0	0	0	0	0	0	0	0	0	0	
Норматив содержания, оплаты и обслуживания жилищного имущества в многоквартирном доме	3000	0	0	0	0	0	0	0	0	0	0	
Итого	1100	0	0	0	0	0	0	0	0	0	0	
Итого	1110	0	0	0	0	0	0	0	0	0	0	
Итого	1200	0	0	0	0	0	0	0	0	0	0	
Итого	2000	0	0	0	0	0	0	0	0	0	0	
Итого	2100	0	0	0	0	0	0	0	0	0	0	
Итого	2110	0	0	0	0	0	0	0	0	0	0	
Итого	2200	0	0	0	0	0	0	0	0	0	0	
Итого	2000	0	0	0	0	0	0	0	0	0	0	
Итого	3100	0	0	0	0	0	0	0	0	0	0	
Итого	3110	0	0	0	0	0	0	0	0	0	0	
Итого	3200	0	0	0	0	0	0	0	0	0	0	
Итого	4000	0	0	0	0	0	0	0	0	0	0	
Итого	4100	0	0	0	0	0	0	0	0	0	0	
Итого	4110	0	0	0	0	0	0	0	0	0	0	
Итого	1200	0	0	0	0	0	0	0	0	0	0	
Итого	3000	0	0	0	0	0	0	0	0	0	0	

Руководитель (подпись) _____ (фамилия, имя, отчество)
 Учредитель (подпись) _____ (фамилия, имя, отчество)
 Президент (подпись) _____ (фамилия, имя, отчество)

Директор (подпись) _____ (фамилия, имя, отчество)
 администратор (подпись) _____ (фамилия, имя, отчество)

Центральный Б.В. (подпись, печать)
 265-14-80 (телефон)

Наименование показателя	Код строки	всего				в том числе:							
		на отчетную дату		в среднем за год		в натуральном выражении		в среднем за год		в среднем за год			
		1	2	3	4	5	6	7	8	9	10		
Высшие суды	2000	0	0	0	0	0	0	0	0	0	0	0	0
Адвокаты, юристы	2100	0	0	0	0	0	0	0	0	0	0	0	0
в том числе^{*)}													
депутаты законодательных органов	2101	0	0	0	0	0	0	0	0	0	0	0	0
депутаты органов местного самоуправления	2102	0	0	0	0	0	0	0	0	0	0	0	0
депутаты законодательных органов субъектов Российской Федерации	2103	0	0	0	0	0	0	0	0	0	0	0	0
депутаты законодательных органов субъектов Российской Федерации	2104	0	0	0	0	0	0	0	0	0	0	0	0
Другие депутаты	2195	0	0	0	0	0	0	0	0	0	0	0	0
иные депутаты	2200	0	0	0	0	0	0	0	0	0	0	0	0
в том числе^{*)}													
депутаты законодательных органов	2201	0	0	0	0	0	0	0	0	0	0	0	0
депутаты органов местного самоуправления	2202	0	0	0	0	0	0	0	0	0	0	0	0
депутаты законодательных органов субъектов Российской Федерации	2203	0	0	0	0	0	0	0	0	0	0	0	0
депутаты законодательных органов субъектов Российской Федерации	2204	0	0	0	0	0	0	0	0	0	0	0	0
Другие депутаты	2205	0	0	0	0	0	0	0	0	0	0	0	0
иные депутаты	2206	0	0	0	0	0	0	0	0	0	0	0	0
Высшие исполнительные органы	2000	0	0	0	0	0	0	0	0	0	0	0	0
Суды исполнительные органы и органы местного самоуправления	2100	0	0	0	0	0	0	0	0	0	0	0	0
Суды исполнительные органы и органы местного самоуправления	2200	0	0	0	0	0	0	0	0	0	0	0	0
иные органы	2300	0	0	0	0	0	0	0	0	0	0	0	0
иные органы	2400	0	0	0	0	0	0	0	0	0	0	0	0
исполнительные органы	2500	0	0	0	0	0	0	0	0	0	0	0	0
иные органы	2600	0	0	0	0	0	0	0	0	0	0	0	0
иные органы	2700	0	0	0	0	0	0	0	0	0	0	0	0
иные органы	2800	0	0	0	0	0	0	0	0	0	0	0	0
Итого	3000	0	0	0	0	0	0	0	0	0	0	0	0

*) Показатели формируются в том, если требования и назначения указаны в документе, регламентирующем функционирование исполнительных органов.

Наименование индикатора	Код строки	Передано по прямому назначению средств областного бюджета (заказчиками федерального уровня)					Не исполнено				
		всего	в том числе:				всего	в том числе:			
			на оказание государственных услуг	на оказание государственных услуг по исполнению государственного задания	на оказание государственных услуг по исполнению государственного задания	на оказание государственных услуг по исполнению государственного задания		продукта авиационной (ракетной) промышленности	в связи с ливневой канализацией (проблемы роста)	в связи с ливневой канализацией (проблемы роста)	в связи с ливневой канализацией (проблемы роста)
1	2	3	4	5	6	7	8	9	10	11	
Исполнение государственного задания	2000	0	0	0	0	0	0	0	0	0	0
Исполнение государственного задания	2000	0	0	0	0	0	0	0	0	0	0
в том числе:											
оказание государственных услуг	2001	0	0	0	0	0	0	0	0	0	0
оказание государственных услуг по исполнению государственного задания	2002	0	0	0	0	0	0	0	0	0	0
оказание государственных услуг по исполнению государственного задания	2003	0	0	0	0	0	0	0	0	0	0
оказание государственных услуг по исполнению государственного задания	2004	0	0	0	0	0	0	0	0	0	0
оказание государственных услуг по исполнению государственного задания	2005	0	0	0	0	0	0	0	0	0	0
в том числе:											
оказание государственных услуг по исполнению государственного задания	2006	0	0	0	0	0	0	0	0	0	0
Исполнение государственного задания	3000	0	0	0	0	0	0	0	0	0	0
Исполнение государственного задания	3000	0	0	0	0	0	0	0	0	0	0
в том числе:											
оказание государственных услуг	3001	0	0	0	0	0	0	0	0	0	0
оказание государственных услуг по исполнению государственного задания	3002	0	0	0	0	0	0	0	0	0	0
оказание государственных услуг по исполнению государственного задания	3003	0	0	0	0	0	0	0	0	0	0
оказание государственных услуг по исполнению государственного задания	3004	0	0	0	0	0	0	0	0	0	0
Итого	5000	0	0	0	0	0	0	0	0	0	0

* Указанные в таблице факты, в основном, являются прямыми расходами областного бюджета на исполнение государственного задания.

Транспортные средства, принадлежащие государству, жителям города и обществу в автомобильном транспорте

Код группы	в г. Москве										в Московской области												
	автомобили					мотоциклы					автомобили					мотоциклы							
	в том числе:	в том числе:	в том числе:	в том числе:	в том числе:	в том числе:	в том числе:	в том числе:	в том числе:	в том числе:	в том числе:	в том числе:	в том числе:	в том числе:	в том числе:	в том числе:	в том числе:	в том числе:	в том числе:	в том числе:			
1	3	4	5	6	7	8	9	10	11	12	13	14	15	16	17	18	19	20	21	22	23	24	25
2000	0	0	0	0	0	0	0	0	0	0	0	0	0	0	0	0	0	0	0	0	0	0	0
2100	0	0	0	0	0	0	0	0	0	0	0	0	0	0	0	0	0	0	0	0	0	0	0
2200	0	0	0	0	0	0	0	0	0	0	0	0	0	0	0	0	0	0	0	0	0	0	0
2300	0	0	0	0	0	0	0	0	0	0	0	0	0	0	0	0	0	0	0	0	0	0	0
2400	0	0	0	0	0	0	0	0	0	0	0	0	0	0	0	0	0	0	0	0	0	0	0
2500	0	0	0	0	0	0	0	0	0	0	0	0	0	0	0	0	0	0	0	0	0	0	0
2600	0	0	0	0	0	0	0	0	0	0	0	0	0	0	0	0	0	0	0	0	0	0	0
2700	0	0	0	0	0	0	0	0	0	0	0	0	0	0	0	0	0	0	0	0	0	0	0
2800	0	0	0	0	0	0	0	0	0	0	0	0	0	0	0	0	0	0	0	0	0	0	0
2900	0	0	0	0	0	0	0	0	0	0	0	0	0	0	0	0	0	0	0	0	0	0	0
3000	0	0	0	0	0	0	0	0	0	0	0	0	0	0	0	0	0	0	0	0	0	0	0
3100	0	0	0	0	0	0	0	0	0	0	0	0	0	0	0	0	0	0	0	0	0	0	0
3200	0	0	0	0	0	0	0	0	0	0	0	0	0	0	0	0	0	0	0	0	0	0	0
3300	0	0	0	0	0	0	0	0	0	0	0	0	0	0	0	0	0	0	0	0	0	0	0
3400	0	0	0	0	0	0	0	0	0	0	0	0	0	0	0	0	0	0	0	0	0	0	0
3500	0	0	0	0	0	0	0	0	0	0	0	0	0	0	0	0	0	0	0	0	0	0	0
3600	0	0	0	0	0	0	0	0	0	0	0	0	0	0	0	0	0	0	0	0	0	0	0
3700	0	0	0	0	0	0	0	0	0	0	0	0	0	0	0	0	0	0	0	0	0	0	0
3800	0	0	0	0	0	0	0	0	0	0	0	0	0	0	0	0	0	0	0	0	0	0	0
3900	0	0	0	0	0	0	0	0	0	0	0	0	0	0	0	0	0	0	0	0	0	0	0
4000	0	0	0	0	0	0	0	0	0	0	0	0	0	0	0	0	0	0	0	0	0	0	0
Итого	0	0	0	0	0	0	0	0	0	0	0	0	0	0	0	0	0	0	0	0	0	0	0

Указанные транспортные средства, принадлежащие государству, жителям города, жителям Московской области и обществу в автомобильном транспорте

Наименование деятельности	Код строки	квартал отчетный период	по состоянию на: 31.03.2025								по состоянию на: 31.03.2024				по состоянию на: 31.03.2023	
			расходы на приобретение мат. средств	расходы на приобретение немат. активов	расходы на приобретение финансовых активов	расходы на приобретение прочих активов	расходы на приобретение прочих активов	расходы на приобретение прочих активов	расходы на приобретение прочих активов	расходы на приобретение прочих активов	расходы на приобретение прочих активов	расходы на приобретение прочих активов	расходы на приобретение прочих активов	расходы на приобретение прочих активов	расходы на приобретение прочих активов	
Возвратные средства	2099	0	0	0	0	0	0	0	0	0	0	0	0	0	0	0
Субсидии в виде	2100	0	0	0	0	0	0	0	0	0	0	0	0	0	0	0
в том числе:	2101	0	0	0	0	0	0	0	0	0	0	0	0	0	0	0
субсидии на оплату труда	2102	0	0	0	0	0	0	0	0	0	0	0	0	0	0	0
субсидии на оплату труда	2103	0	0	0	0	0	0	0	0	0	0	0	0	0	0	0
субсидии на оплату труда	2104	0	0	0	0	0	0	0	0	0	0	0	0	0	0	0
субсидии на оплату труда	2105	0	0	0	0	0	0	0	0	0	0	0	0	0	0	0
субсидии на оплату труда	2200	0	0	0	0	0	0	0	0	0	0	0	0	0	0	0
в том числе:	2301	0	0	0	0	0	0	0	0	0	0	0	0	0	0	0
субсидии на оплату труда	2302	0	0	0	0	0	0	0	0	0	0	0	0	0	0	0
субсидии на оплату труда	2303	0	0	0	0	0	0	0	0	0	0	0	0	0	0	0
субсидии на оплату труда	2304	0	0	0	0	0	0	0	0	0	0	0	0	0	0	0
субсидии на оплату труда	2305	0	0	0	0	0	0	0	0	0	0	0	0	0	0	0
субсидии на оплату труда	2306	0	0	0	0	0	0	0	0	0	0	0	0	0	0	0
субсидии на оплату труда	3000	0	0	0	0	0	0	0	0	0	0	0	0	0	0	0
субсидии на оплату труда	3100	0	0	0	0	0	0	0	0	0	0	0	0	0	0	0
субсидии на оплату труда	3200	0	0	0	0	0	0	0	0	0	0	0	0	0	0	0
субсидии на оплату труда	3300	0	0	0	0	0	0	0	0	0	0	0	0	0	0	0
субсидии на оплату труда	3400	0	0	0	0	0	0	0	0	0	0	0	0	0	0	0
субсидии на оплату труда	3500	0	0	0	0	0	0	0	0	0	0	0	0	0	0	0
субсидии на оплату труда	3600	0	0	0	0	0	0	0	0	0	0	0	0	0	0	0
субсидии на оплату труда	3700	0	0	0	0	0	0	0	0	0	0	0	0	0	0	0
субсидии на оплату труда	3800	0	0	0	0	0	0	0	0	0	0	0	0	0	0	0
субсидии на оплату труда	3900	0	0	0	0	0	0	0	0	0	0	0	0	0	0	0
субсидии на оплату труда	4000	0	0	0	0	0	0	0	0	0	0	0	0	0	0	0
субсидии на оплату труда	4100	0	0	0	0	0	0	0	0	0	0	0	0	0	0	0
субсидии на оплату труда	4200	0	0	0	0	0	0	0	0	0	0	0	0	0	0	0
субсидии на оплату труда	4300	0	0	0	0	0	0	0	0	0	0	0	0	0	0	0
субсидии на оплату труда	4400	0	0	0	0	0	0	0	0	0	0	0	0	0	0	0
субсидии на оплату труда	4500	0	0	0	0	0	0	0	0	0	0	0	0	0	0	0
субсидии на оплату труда	4600	0	0	0	0	0	0	0	0	0	0	0	0	0	0	0
субсидии на оплату труда	4700	0	0	0	0	0	0	0	0	0	0	0	0	0	0	0
субсидии на оплату труда	4800	0	0	0	0	0	0	0	0	0	0	0	0	0	0	0
субсидии на оплату труда	4900	0	0	0	0	0	0	0	0	0	0	0	0	0	0	0
субсидии на оплату труда	5000	0	0	0	0	0	0	0	0	0	0	0	0	0	0	0
Итого		0	0	0	0	0	0	0	0	0	0	0	0	0	0	0

Руководитель (подпись) _____ (подпись) _____ (подпись) _____ (подпись) _____ (подпись) _____

Исполнитель (подпись) _____ (подпись) _____ (подпись) _____ (подпись) _____ (подпись) _____

Исполнитель (подпись) _____ (подпись) _____ (подпись) _____ (подпись) _____ (подпись) _____

Пояснительная записка

к отчету о деятельности муниципального автономного учреждения культуры города Перми «Дворец культуры им.А.С.Пушкина» за период с 01.01.2024 г. по 31.12.2024 г. (по состоянию на 1 января 2025 года)

1.Наименование учреждения, местонахождение, режим работы, контактные данные, наличие телефона, электронной почты, сайта в сети интернет

-муниципальное автономное учреждение культуры города Перми «Дворец культуры им.А.С.Пушкина», 614026, город Пермь, Орджоникидзевский район, микрорайон «Домостроительный», ул.А.Щербакова, д. 33.

Режим работы: понедельник - четверг, суббота - воскресенье с 9.00 до 22.00; пятница - с 9.00 до 01.00; тел/факс 275-24-41, 263-18-80, e-mail: dcpushkina-prm@kult.permkrai.ru.

2. Численность жителей населенного пункта местонахождения – 5900 чел.

3.Наличие филиалов, местонахождение филиалов, режим работы, контактные данные, численность жителей населенных пунктов местонахождения филиалов - нет.

4. Уровень учреждения (районный/поселенческий) – городской.

5. Штатная численность- 20.25 ед./30 чел. Уменьшилась на 1 шт ед., принято 2 новых сотрудников по сравнению с 2023 г, 2 сотрудника перешли на неполный рабочий день.

6. В 2024 году увеличилась средняя заработная плата работников учреждения на 24,99 % из-за повышение ФОТ.

7. Муниципальное задание на 2024 год выполнено на 100%

Наименование работы	2024 год	
	план	факт
Проведение досуговых мероприятий в организациях культуры (мероприятие)	251	251
Организация деятельности клубных формирований (ед/уч)	16/250	16/250

Финансовое обеспечение выполнения муниципального задания в 2022 г. выполнено на 100 %

Наименование работы	2024 год	
	План (тыс.руб)	Факт (тыс.руб)
Проведение досуговых мероприятий в организациях культуры	11384,84	11411,38
Организация деятельности клубных формирований	3692,72	3692,72
Нормативные затраты	377,04	377,04
Оказание услуг по организации отдыха детей	313,45	313,45
Социальный кинозал	416,65	416,65

8.Доход от оказания платных услуг (выполненных работ) в 2024 г. планировался в сумме 7487,6 тыс. руб. ,фактически получено 7576,7 тыс.руб. План по доходам от оказания платных услуг (выполненных работ) выполнен на 101,2 %. По сравнению с 2023 годом план по доходам от оказания платных услуг увеличился на 127 %.

9.Приобретено основных средств на сумму 448,4 тыс.руб, в том числе за счет средств от оказания платных услуг 353,4 тыс. руб

- театральные костюмов на сумму 104,6 тыс. руб.

- оргтехника на сумму 119,6 тыс. руб

- мебель и хозяйственное оборудование на сумму 224,2 тыс. руб.

Директор

В.В.Цыпуштанова

ОТЧЕТ

о выполнении муниципального задания на оказание муниципальных услуг (выполнение работ) № 4 на 2024 год и на плановый период 2025 и 2026 годов

на "01" января 2025 г.

наименование муниципального учреждения
Муниципальное автономное учреждение культуры города Пермь "Дворец культуры имени А.С.Пушкина"

Виды деятельности муниципального учреждения

Деятельность учреждений культуры и искусства

(указываются виды деятельности муниципального учреждения, по которым ему утверждено муниципальное задание)

Периодичность

ежеквартально

(указывается в соответствии с периодичностью представления отчета о выполнении муниципального задания, установленной в муниципальном задании)

Форма	Коды
по ОКУД	0506501
Дата	01.01.2025
Код по сводному реестру	57308990
По ОКВЭД	91.01
По ОКВЭД	
По ОКВЭД	

Часть 2. Сведения о выполненных работах

Раздел 3. —

Мод по общероссийскому базовому перечню или региональному перечню

7

1. Инициальные работы:

Организация и проведение культурно-массовых мероприятий (включая массовые мероприятия)

2. Бизнес-поддержки работы:

в интересах общества

3. Сведения о фактическом достижении показателей, характеризующих объем и качество работы:

3.1. Сведения о фактическом достижении показателей, характеризующих качество работы:

Уникальный номер заявки	Показатели, характеризующие содержание работы					Показатели, характеризующие условия (формы) выполнения работы					Показатели качества работы				
	1	2	3	4	5	6	7	8	9	10	11	12	13	14	15
1	2	3	4	5	6	7	8	9	10	11	12	13	14	15	
№0311	Организация и проведение культурно-массовых мероприятий (включая массовые мероприятия)				Всё формы			642			182	182		0	
						1. Количество мероприятий, проведенных на территории муниципальных образований (включая массовые мероприятия)		642			182	182		0	
						2. Количество традиционных и народных мероприятий		642		3	3	3		0	0
						3. Количество мероприятий, проведенных для детей и подростков (до 18 лет)		642	48	48	48	48		0	0
						4. Количество мероприятий с участием профессиональных артистов и коллективов		642	2	2	2	2		0	0
						5. Количество иных культурно-массовых мероприятий		642	23	23	23	23		1	0
						6. Количество мероприятий на территории муниципальных образований		702	24105	24145	24145	24145		1 307	0

3.2. Сведения в финансовом отчете о выполнении мероприятий, направленных на улучшение жилищных условий

Индексный номер расписной книги	Показатели, характеризующие объемы выполненных работ			Показатели, характеризующие стоимость (форму) выполнения работ			Показатели объема работ						Размер платы (цена, тариф)		
	наименование показателя	единица измерения	количество	наименование показателя	единица измерения	количество	наименование		наименование		допустимое (максимальное) значение	отклонение (разница) фактическое		граница отклонения	
							утверждено в муниципальной задаче на под. отчетную дату	исполнено в муниципальном задании на отчетную дату	исполнено в муниципальной задаче на отчетную дату	исполнено в муниципальной задаче на отчетную дату					
1	2	3	4	5	6	7	8	9	10	11	12	13	14	15	16
20223	Организация и проведение мероприятий по благоустройству территории населенных пунктов			вои формы		642	353	251	251	13	0				

Часть 3. Отчет о финансовом обеспечении муниципального

на 1 января 2025 г.

Наименование муниципальной услуги (работ)	Утвержденный объем финансирования	Остаток неиспользованных средств на начало отчетного периода			Поступление средств			Протоколированные расходы (без учета расходов)			Остаток неиспользованных средств на конец отчетного периода		
		всего	в том числе:		всего	в том числе:		всего	в том числе:		всего	в том числе:	
			за счет средств бюджета города Пермь	за счет средств иных источников		за счет средств бюджета города Пермь	за счет средств иных источников		за счет средств бюджета города Пермь	за счет средств иных источников		за счет средств бюджета города Пермь	за счет средств иных источников
1	2	3	4	5	6	7	8	9	10	11	12	13	14
Организация и проведение культурно-массовых мероприятий	1134,36	-	-	1134,36	1141,28	11382,23	1,61	1,61	1,61	-	1,61	-	-
Организация деятельности служб	3692,72	-	-	3692,72	3692,72	3692,72	3692,72	3692,72	3692,72	-	-	-	-
Оформление документов					377,64	377,64	377,64	377,64	377,64	-	-	-	-
Проведение мероприятий по благоустройству территории населенных пунктов	313,45	-	-	313,45	313,45	313,45	313,45	313,45	313,45	-	-	-	-
Организация и проведение мероприятий по благоустройству территории населенных пунктов	416,65	-	-	416,65	416,65	416,65	416,65	416,65	416,65	-	-	-	-
Итого					16 212,85	16 184,38	16 211,24	16 183,09	16 211,24	1,61	1,61	1,61	-

Руководитель (подпись)

Исполнитель (подпись)

_____ (подпись)

_____ (подпись)

_____ (подпись)

_____ (подпись)