

РАЗДЕЛ ПЕРВЫЙ ПРАВОВЫЕ АКТЫ

ПОСТАНОВЛЕНИЯ ГЛАВЫ ГОРОДА ПЕРМИ

13.05.2026 № 68

О назначении общественных обсуждений по рассмотрению проекта о внесении изменений в Правила землепользования и застройки города Перми, утвержденные решением Пермской городской Думы от 26.06.2007 № 1432

ПОСТАНОВЛЕНИЯ АДМИНИСТРАЦИИ ГОРОДА ПЕРМИ

08.05.2026 № 268

О внесении изменений в состав комиссии по распределению земельных участков между военнослужащими, лицами, заключившими контракт о пребывании в добровольческом формировании, содействующем выполнению задач, возложенных на Вооруженные Силы Российской Федерации, лицами, проходящими службу в войсках национальной гвардии Российской Федерации, и членами их семей, поставленными на учет в городе Перми, утвержденный постановлением администрации города Перми от 05.04.2024 № 251 «Об утверждении Положения о комиссии и состава комиссии по распределению земельных участков между военнослужащими, лицами, заключившими контракт о пребывании в добровольческом формировании, содействующем выполнению задач, возложенных на вооруженные силы Российской Федерации, лицами, проходящими службу в войсках национальной гвардии Российской Федерации, и членами их семей, поставленными на учет в городе Перми»5

РАЗДЕЛ ВТОРОЙ ОФИЦИАЛЬНАЯ ИНФОРМАЦИЯ

Приказ Министерства по управлению имуществом и градостроительной деятельности Пермского края от 07.05.2026 № 31-02-1-4-964 «О принятии решения о комплексном развитии несмежных территорий жилой застройки по ул. Уральской и ул. Восстания в Мотовилихинском районе города Перми»7

Информация о возможном установлении публичных сервитутов в отдельных целях в соответствии со статьей 39.42 Земельного кодекса Российской Федерации192

Заключение о результатах общественных обсуждений от «14» мая 2026 г. № 17-дпт203

Извещение о предстоящем выделе в натуре доли в праве общей долевой собственности и об осуществлении согласования местоположения машино-места с участниками общей долевой собственности.....204

РАЗДЕЛ ПЕРВЫЙ ПРАВОВЫЕ АКТЫ

ПОСТАНОВЛЕНИЯ ГЛАВЫ ГОРОДА ПЕРМИ



ГЛАВА ГОРОДА ПЕРМИ ПОСТАНОВЛЕНИЕ

13.05.2026

№ 68

О назначении общественных обсуждений по рассмотрению проекта о внесении изменений в Правила землепользования и застройки города Перми, утвержденные решением Пермской городской Думы от 26.06.2007 № 143

На основании Градостроительного кодекса Российской Федерации, Федеральных законов от 06 октября 2003 г. № 131-ФЗ «Об общих принципах организации местного самоуправления в Российской Федерации», от 20 марта 2025 г. № 33-ФЗ «Об общих принципах организации местного самоуправления в единой системе публичной власти», Регламента работы комиссии по подготовке проекта правил землепользования и застройки Пермского городского округа, утвержденного приказом Министерства по управлению имуществом и градостроительной деятельности Пермского края от 30 декабря 2020 г. № 31-02-1-4-1037, Устава города Перми, решения Пермской городской Думы от 26 июня 2007 г. № 143 «Об утверждении Правил землепользования и застройки города Перми», Положения о порядке организации и проведения общественных обсуждений по вопросам градостроительной деятельности в городе Перми, утвержденного решением Пермской городской Думы от 26 апреля 2022 г. № 83, заключения комиссии по подготовке проекта правил землепользования и застройки Пермского городского округа с рекомендациями о готовности проекта о внесении изменений в Правила землепользования и застройки города Перми к рассмотрению на общественных обсуждениях от 05 мая 2026 г. № 31-07-1-Зисх-208

ПОСТАНОВЛЯЮ:

1. Назначить общественные обсуждения по рассмотрению проекта о внесении изменений в Правила землепользования и застройки города Перми, утвержденные решением Пермской городской Думы от 26 июня 2007 г. № 143, в части установления границ территориальных зон транспортных сооружений (С-3), инженерных, технических сооружений (С-1), производственно-коммунальных объектов IV класса вредности (ПК-4), производственно-коммунальных объектов V класса вредности (ПК-5) в отношении территорий, расположенных в Дзержинском, Ленинском, Кировском районах города Перми (далее – Проект).

2. Департаменту градостроительства и архитектуры администрации города Перми:

2.1. обеспечить размещение Проекта с информационными материалами к нему, направленных комиссией по подготовке проекта правил землепользования и застройки Пермского городского округа, 22 мая 2026 г. одновременно:

в муниципальной информационной системе, обеспечивающей проведение общественных обсуждений с использованием информационно-телекоммуникационной сети Интернет, размещенной по адресу: isogd.gorodperm.ru (далее – Информационная система);

в сетевом издании «Официальный сайт муниципального образования город Пермь www.gorodperm.ru» (далее – Официальный сайт);

2.2. направить Проект с перечнем информационных материалов к нему в территориальные организационные комитеты по проведению общественных обсуждений по вопросам градостроительной деятельности при администрациях Дзержинского, Ленинского, Кировского районов города Перми (далее – Территориальные организационные комитеты) для организации проведения общественных обсуждений по Проекту;

2.3. осуществить сбор предложений и замечаний участников общественных обсуждений по Проекту;

2.4. осуществить идентификацию участников общественных обсуждений при подготовке протокола общественных обсуждений по Проекту, при представлении предложений и замечаний участниками общественных обсуждений в случаях, указанных в пункте 6.2 настоящего постановления;

2.5. подготовить протокол участников общественных обсуждений, заключение о результатах общественных обсуждений по Проекту;

2.6. обеспечить опубликование заключения о результатах общественных обсуждений в печатном средстве массовой информации «Официальный бюллетень органов местного самоуправления муниципального образования город Пермь» и размещение на Официальном сайте;

2.7. разместить заключение о результатах общественных обсуждений в Информационной системе;

2.8. направить протокол общественных обсуждений, заключение о результатах общественных обсуждений в комиссию по подготовке проекта правил землепользования и застройки Пермского городского округа в установленные сроки.

3. Территориальным организационным комитетам:

3.1. распространить информацию о начале общественных обсуждений по Проекту, в том числе путем размещения на информационных стендах и иными способами, обеспечивающими доступ участников общественных обсуждений к указанной информации;

3.2. распространить информационные материалы о Проекте в период проведения экспозиции (экспозиций) Проекта посредством направления их в органы территориального общественного самоуправления;

3.3. организовать проведение экспозиции Проекта с перечнем информационных материалов к нему (далее – экспозиция) с 22 мая 2026 г. по 26 мая 2026 г.: понедельник-вторник – с 09.00 час. до 18.00 час., пятница – с 09.00 час. до 17.00 час. по адресам:

614068, г. Пермь, ул. Ленина, 85, администрация Дзержинского района города Перми;

614000, г. Пермь, ул. Пермская, 57, администрация Ленинского района города Перми;

614101, г. Пермь, ул. Кировоградская, 33, администрация Кировского района города Перми;

3.4. организовать консультирование посетителей экспозиции Проекта 25 мая 2026 г. с 17.00 час. до 17.20 час. по адресам:

614068, г. Пермь, ул. Ленина, 85, каб. 12, администрация Дзержинского района города Перми;

614000, г. Пермь, ул. Пермская, 57, каб. 15, администрация Ленинского района города Перми;

614101, г. Пермь, ул. Кировоградская, 33, каб. 9, администрация Кировского района города Перми;

3.5. осуществить ведение книги (журнала) учета посетителей экспозиции Проекта при проведении экспозиции (экспозиций) Проекта и консультирования посетителей экспозиции Проекта;

3.6. провести идентификацию участников общественных обсуждений при организации проведения экспозиции Проекта и консультирования посетителей экспозиции Проекта, при представлении предложений и замечаний участниками общественных обсуждений в случае, указанном в пункте 6.1 настоящего постановления;

3.7. осуществить сбор замечаний и предложений участников общественных обсуждений по Проекту, поступающих в ходе проведения экспозиции Проекта;

3.8. направить документы (сведения), предусмотренные пунктами 3.5-3.7 настоящего постановления, в департамент градостроительства и архитектуры администрации города Перми в установленные сроки.

4. Срок проведения общественных обсуждений составляет не более 1 месяца со дня опубликования настоящего постановления до дня опубликования заключения о результатах общественных обсуждений в печатном средстве

массовой информации «Официальный бюллетень органов местного самоуправления муниципального образования город Пермь».

5. Участникам общественных обсуждений по Проекту в соответствии с требованиями статьи 5.1 Градостроительного кодекса Российской Федерации обеспечить:

5.1. представление в целях идентификации сведений о себе (фамилия, имя, отчество (при наличии), дата рождения, адрес места жительства (регистрации) – для физических лиц; наименование, основной государственный регистрационный номер, место нахождения и адрес – для юридических лиц) с приложением документов, подтверждающих такие сведения;

5.2. представление сведений о правах на земельные участки, объекты капитального строительства, помещения, являющиеся частью указанных объектов капитального строительства, из Единого государственного реестра недвижимости и иных документов, устанавливающих или удостоверяющих их права на такие земельные участки, объекты капитального строительства, помещения, являющиеся частью указанных объектов капитального строительства.

6. Участникам общественных обсуждений, прошедшим идентификацию в соответствии с пунктом 5 настоящего постановления, представить предложения и замечания (при наличии) по Проекту по форме согласно приложению 1 к Положению о порядке организации и проведения общественных обсуждений по вопросам градостроительной деятельности в городе Перми, утвержденному решением Пермской городской Думы от 26 апреля 2022 г. № 83:

6.1. в Территориальные организационные комитеты по адресам, указанным в пункте 3.3 настоящего постановления, посредством записи в книге (журнале) учета посетителей экспозиции Проекта и информационных материалов к нему в период проведения экспозиции с 22 мая 2026 г. по 26 мая 2026 г.;

6.2. в департамент градостроительства и архитектуры администрации города Перми со дня размещения Проекта с перечнем информационных материалов к нему на Официальном сайте по 26 мая 2026 г.:

6.2.1. посредством Информационной системы;

6.2.2. в форме электронного документа по электронной почте по адресу: dga@perm.permkrai.ru;

6.2.3. в письменной форме путем личного обращения и (или) по почте по адресу: 614015, г. Пермь, ул. Сибирская, 15, каб. 003.

7. Настоящее постановление вступает в силу со дня официального опубликования в печатном средстве массовой информации «Официальный бюллетень органов местного самоуправления муниципального образования город Пермь».

8. Управлению по общим вопросам администрации города Перми обеспечить обнародование настоящего постановления посредством официального опубликования в печатном средстве массовой информации «Официальный бюллетень органов местного самоуправления муниципального образования город Пермь».

9. Информационно-аналитическому управлению администрации города Перми обеспечить обнародование настоящего постановления посредством официального опубликования в сетевом издании «Официальный сайт муниципального образования город Пермь www.gorodperm.ru».

10. Контроль за исполнением настоящего постановления возложить на заместителя главы администрации города Перми Лебедеву А.В.

Э.О. Соснин

ПОСТАНОВЛЕНИЯ АДМИНИСТРАЦИИ ГОРОДА ПЕРМИ**АДМИНИСТРАЦИЯ ГОРОДА ПЕРМИ
ПОСТАНОВЛЕНИЕ**08.05.2026№ 268

О внесении изменений в состав комиссии по распределению земельных участков между военнослужащими, лицами, заключившими контракт о пребывании в добровольческом формировании, содействующем выполнению задач, возложенных на Вооруженные Силы Российской Федерации, лицами, проходящими службу в войсках национальной гвардии Российской Федерации, и членами их семей, поставленными на учет в городе Перми, утвержденный постановлением администрации города Перми от 05.04.2024 № 251 «Об утверждении Положения о комиссии и состава комиссии по распределению земельных участков между военнослужащими, лицами, заключившими контракт о пребывании в добровольческом формировании, содействующем выполнению задач, возложенных на вооруженные силы Российской Федерации, лицами, проходящими службу в войсках национальной гвардии Российской Федерации, и членами их семей, поставленными на учет в городе Перми»

В соответствии с Уставом города Перми, в связи с кадровыми изменениями в администрации города Перми администрация города Перми ПОСТАНОВЛЯЕТ:

1. Внести в состав комиссии по распределению земельных участков между военнослужащими, лицами, заключившими контракт о пребывании в добровольческом формировании, содействующем выполнению задач, возложенных на Вооруженные Силы Российской Федерации, лицами, проходящими службу в войсках национальной гвардии Российской Федерации, и членами их семей, поставленными на учет в городе Перми, утвержденный постановлением администрации города Перми от 05 апреля 2024 г. № 251 «Об утверждении Положения о комиссии и состава комиссии по распределению земельных участков между военнослужащими, лицами, заключившими контракт о пребывании в добровольческом формировании, содействующем выполнению задач, возложенных на вооруженные силы Российской Федерации, лицами, проходящими службу в войсках национальной гвардии Российской Федерации, и членами их семей, поставленными на учет в городе Перми», следующие изменения:

1.1. позицию:

«Председатель:

Пьянкова

Лариса Владимировна

- начальник департамента земельных отношений администрации города Перми»

изложить в следующей редакции:

«Председатель:

Жданова

Юлия Константиновна

- начальник департамента земельных отношений администрации города Перми»;

1.2. позицию:

«Секретарь:

Шуптарская

Анна Евгеньевна

- главный специалист отдела по формированию земельных участков и установлению сервитутов департамента земельных отношений администрации города Перми»

изложить в следующей редакции:

«Секретарь:

Шуптарская

Анна Евгеньевна

- консультант отдела по формированию земельных участков и установлению сервитутов департамента земельных отношений администрации города Перми».

2. Настоящее постановление вступает в силу со дня официального опубликования в печатном средстве массовой информации «Официальный бюллетень органов местного самоуправления муниципального образования город Пермь».

3. Управлению по общим вопросам администрации города Перми обеспечить обнародование настоящего постановления посредством официального опубликования в печатном средстве массовой информации «Официальный бюллетень органов местного самоуправления муниципального образования город Пермь».

4. Информационно-аналитическому управлению администрации города Перми обеспечить обнародование настоящего постановления посредством официального опубликования в сетевом издании «Официальный сайт муниципального образования город Пермь www.gorodperm.ru».

5. Контроль за исполнением настоящего постановления возложить на заместителя главы администрации города Перми Лебедеву А.В.

Глава города Перми

Э.О. Соснин

РАЗДЕЛ ВТОРОЙ ОФИЦИАЛЬНАЯ ИНФОРМАЦИЯ



МИНИСТЕРСТВО ПО УПРАВЛЕНИЮ ИМУЩЕСТВОМ И ГРАДОСТРОИТЕЛЬНОЙ ДЕЯТЕЛЬНОСТИ ПЕРМСКОГО КРАЯ

П Р И К А З

07.05.2026

№ 31-02-1-4-964

О принятии решения о комплексном развитии несмежных территорий жилой застройки по ул. Уральской и ул. Восстания в Мотовилихинском районе города Перми*

В соответствии с пунктом 1 части 1 статьи 65, пунктом 3 части 2 статьи 66 Градостроительного кодекса Российской Федерации, пунктом 10 части 2 статьи 2 Закона Пермского края от 07 декабря 2020 г. № 603-ПК «О перераспределении отдельных полномочий в области градостроительной деятельности и земельных отношений между органами государственной власти Пермского края и органами местного самоуправления Пермского городского округа и о внесении изменений в Закон Пермского края «О градостроительной деятельности в Пермском крае», Порядком реализации решения о комплексном развитии территории в Пермском крае, утвержденным постановлением Правительства Пермского края от 15 июня 2021 г. № 410-п «Об утверждении Порядка реализации решения о комплексном развитии территории в Пермском крае, Порядка согласования проектов решений о комплексном развитии территории жилой и нежилой застройки, подготовленных главой местной администрации муниципального образования Пермского края, Порядка заключения договоров о комплексном развитии территории, заключаемых органами местного самоуправления с правообладателями земельных участков и (или) расположенных на них объектов недвижимого имущества», пунктами 3.14, 3.81.13(2) Положения о Министерстве по управлению имуществом и градостроительной деятельности Пермского края, утвержденного постановлением Правительства Пермского края от 5 декабря 2006 г. № 88-п,

ПРИКАЗЫВАЮ:

1. Осуществить комплексное развитие несмежных территорий жилой застройки по ул. Уральской и ул. Восстания в Мотовилихинском районе города Перми (далее – комплексное развитие несмежных территорий жилой застройки) общей площадью 37,12 га.

2. Установить, что:

2.1. предельный срок реализации решения о комплексном развитии несмежных территорий жилой застройки – 17 лет со дня заключения договора о комплексном развитии несмежных территорий жилой застройки;

2.2. сведения о местоположении, площади и границах несмежных территорий жилой застройки, подлежащей комплексному развитию, приведены в приложении 1 к настоящему приказу;

2.3. перечень земельных участков и объектов капитального строительства, расположенных в границах несмежных территорий жилой застройки, подлежащей комплексному развитию, в том числе перечень объектов капитального строительства, подлежащих сносу или реконструкции, включая многоквартирные дома, приведены в приложении 2 к настоящему приказу;

2.4. основные виды разрешенного использования земельных участков и объектов капитального строительства, которые могут быть выбраны при реализации решения о комплексном развитии несмежных территорий жилой застройки, предельные параметры разрешенного строительства, реконструкции объектов капитального строительства в границах территорий, подлежащих комплексному развитию, приведены в приложении 3 к настоящему приказу;

2.5. сведения о размещении объектов недвижимого имущества, создаваемых (предоставляемых) взамен объектов недвижимого имущества, подлежащих сносу и находящихся в собственности Российской Федерации, Пермского края, муниципального образования город Пермь, расположенных на земельных участках в границах несмежных территорий жилой застройки, подлежащей комплексному развитию, и необходимых для целей, перечисленных в подпункте «и» пункта 3 Правил согласования включения в границы территории, в отношении которой решение о ее комплексном развитии принимается высшим исполнительным органом субъекта Российской Федерации или главой местной администрации муниципального образования, земельных участков и (или) расположенных на них объектов недвижимого имущества, находящихся в собственности Российской Федерации, субъектов Российской Федерации, муниципальной собственности, утвержденных постановлением Правительства Российской Федерации от 17 мая 2017 г. № 579, приведены в приложении 4 к настоящему приказу.

3. Реализация решения о комплексном развитии несмежных территорий жилой застройки осуществляется лицом, с которым заключен договор о комплексном развитии несмежных территорий жилой застройки,

определенным в результате проведения торгов на право заключения договора о комплексном развитии несмежных территорий жилой застройки.

4. Начальнику управления градостроительной деятельности Министерства по управлению имуществом и градостроительной деятельности Пермского края обеспечить проведение торгов на право заключения договора о комплексном развитии несмежных территорий жилой застройки в форме аукциона.

5. Начальнику аналитического отдела Министерства по управлению имуществом и градостроительной деятельности Пермского края обеспечить опубликование настоящего приказа в порядке, установленном для официального опубликования правовых актов, иной официальной информации.

6. Настоящий приказ вступает в силу со дня его официального опубликования.

7. Контроль за исполнением приказа оставляю за собой.

Заместитель председателя
Правительства - министр

Л.Г. Ведерникова

* Схемы в полноцветном варианте представлены на сайте администрации города Перми в разделе «Документы» / «Официальный бюллетень».

Каталог координат поворотных точек границ Контур №1 несмежных территорий жилой застройки по ул. Уральской и ул. Восстания в Мотовилихинском районе города Перми, подлежащих комплексному развитию (система координат МСК-59 (зона 2))

Номер поворотной точки	Координата X	Координата Y
1	2	3
Внешний контур		
1	519058,41	2234126,29
2	519058,51	2234141,23
3	519060,01	2234181,20
4	519069,83	2234179,75
5	519113,06	2234161,81
6	519114,54	2234160,99
7	519146,58	2234147,00
8	519139,94	2234133,60
9	519190,35	2234109,37
10	519206,10	2234102,03
11	519225,45	2234090,00
12	519214,78	2234068,93
13	519260,25	2234042,44
14	519305,45	2234015,94
15	519279,15	2233962,11
16	519288,04	2233956,93
17	519288,79	2233956,39
18	519288,73	2233956,30
19	519294,58	2233952,76
20	519338,49	2233925,20
21	519346,18	2233937,89
22	519349,11	2233944,04
23	519360,60	2233964,50
24	519367,69	2233976,63
25	519369,74	2233978,86
26	519378,61	2233989,70
27	519382,95	2233994,74
28	519385,33	2233997,52
29	519406,57	2233980,66
30	519404,75	2233977,46
31	519405,44	2233977,06
32	519402,17	2233970,10
33	519401,01	2233970,69
34	519399,37	2233967,48
35	519400,64	2233966,83

Номер поворотной точки	Координата X	Координата Y
1	2	3
36	519397,29	2233959,70
37	519405,10	2233955,42
38	519414,23	2233950,41
39	519419,72	2233947,39
40	519441,74	2233935,31
41	519446,83	2233932,52
42	519452,61	2233929,34
43	519458,14	2233926,08
44	519458,99	2233925,58
45	519459,31	2233925,45
46	519452,50	2233911,81
47	519452,33	2233911,46
48	519451,45	2233909,66
49	519449,80	2233910,44
50	519448,31	2233908,08
51	519447,20	2233908,66
52	519440,89	2233896,38
53	519427,66	2233870,23
54	519426,03	2233867,01
55	519424,40	2233863,79
56	519422,80	2233860,60
57	519419,53	2233854,16
58	519417,92	2233850,97
59	519413,02	2233841,27
60	519411,39	2233838,06
61	519404,91	2233825,25
62	519404,36	2233824,15
63	519376,83	2233750,97
64	519378,71	2233746,89
65	519370,13	2233729,37
66	519368,64	2233726,35
67	519369,23	2233726,04
68	519335,78	2233661,35
69	519336,15	2233661,17
70	519331,24	2233651,54
71	519325,87	2233640,45
72	519320,65	2233629,23
73	519311,48	2233634,31
74	519301,65	2233613,89
75	519323,99	2233602,48

Номер поворотной точки	Координата X	Координата Y
1	2	3
76	519337,09	2233627,20
77	519377,99	2233704,18
78	519384,12	2233715,68
79	519398,22	2233742,09
80	519393,71	2233743,97
81	519419,16	2233810,14
82	519421,92	2233816,67
83	519459,15	2233887,50
84	519462,13	2233893,17
85	519468,45	2233895,40
86	519466,38	2233901,25
87	519473,68	2233915,14
88	519478,55	2233925,39
89	519492,51	2233951,41
90	519491,30	2233952,23
91	519491,34	2233952,31
92	519491,70	2233952,97
93	519494,22	2233951,06
94	519536,97	2234035,45
95	519557,99	2234073,55
96	519594,17	2234127,24
97	519605,11	2234154,83
98	519625,92	2234230,01
99	519630,77	2234242,16
100	519633,07	2234247,93
101	519635,81	2234254,78
102	519640,67	2234273,99
103	519641,03	2234275,28
104	519655,82	2234301,06
105	519655,82	2234301,06
106	519657,66	2234304,27
107	519657,66	2234304,27
108	519659,76	2234307,93
109	519661,60	2234311,54
110	519663,19	2234314,87
111	519664,85	2234318,33
112	519687,20	2234352,30
113	519699,31	2234371,66
114	519705,84	2234370,06
115	519711,97	2234368,53
116	519721,48	2234405,60

Номер поворотной точки	Координата X	Координата Y
1	2	3
117	519727,72	2234422,76
118	519749,87	2234430,33
119	519747,07	2234438,11
120	519761,29	2234483,56
121	519792,46	2234598,27
122	519785,99	2234602,09
123	519794,65	2234623,86
124	519797,83	2234631,86
125	519798,71	2234634,86
126	519797,59	2234636,63
127	519792,86	2234638,92
128	519784,32	2234659,96
129	519759,58	2234671,85
130	519740,48	2234686,03
131	519730,48	2234695,02
132	519719,76	2234682,67
133	519718,02	2234680,80
134	519715,03	2234676,87
135	519710,33	2234671,11
136	519710,08	2234671,33
137	519704,38	2234662,53
138	519698,33	2234655,40
139	519695,74	2234653,69
140	519691,07	2234652,50
141	519668,32	2234672,16
142	519678,94	2234684,58
143	519685,61	2234681,52
144	519694,07	2234677,67
145	519697,55	2234681,95
146	519690,60	2234686,96
147	519687,55	2234689,48
148	519692,63	2234695,82
149	519702,77	2234695,42
150	519708,30	2234703,08
151	519702,53	2234707,19
152	519710,56	2234717,75
153	519712,62	2234724,71
154	519674,18	2234727,05
155	519645,10	2234765,59
156	519613,13	2234755,40
157	519611,61	2234756,62
158	519608,09	2234755,64

Номер поворотной точки	Координата X	Координата Y
1	2	3
159	519581,24	2234788,98
160	519576,00	2234790,25
161	519562,01	2234774,02
162	519512,18	2234734,92
163	519450,41	2234686,45
164	519478,00	2234652,43
165	519458,20	2234636,34
166	519420,71	2234605,87
167	519392,70	2234641,16
168	519392,34	2234640,88
169	519391,42	2234649,17
170	519388,01	2234647,46
171	519389,13	2234638,36
172	519312,29	2234578,05
173	519321,53	2234566,73
174	519348,37	2234537,75
175	519351,11	2234534,83
176	519353,19	2234536,45
177	519356,00	2234538,66
178	519371,72	2234550,47
179	519389,62	2234565,06
180	519413,85	2234535,68
181	519417,72	2234531,04
182	519405,83	2234522,12
183	519404,90	2234521,37
184	519399,29	2234516,84
185	519397,51	2234518,89
186	519397,12	2234518,55
187	519399,23	2234515,88
188	519381,42	2234502,44
189	519355,54	2234491,13
190	519364,53	2234472,79
191	519392,77	2234435,99
192	519380,50	2234426,91
193	519367,34	2234417,84
194	519340,90	2234448,71
195	519338,60	2234451,98
196	519332,97	2234456,77
197	519325,83	2234461,88
198	519325,10	2234461,29
199	519319,82	2234459,20

Номер поворотной точки	Координата X	Координата Y
1	2	3
200	519293,15	2234437,87
201	519282,14	2234429,11
202	519263,52	2234453,28
203	519252,35	2234468,39
204	519235,44	2234488,02
205	519227,24	2234497,54
206	519220,16	2234505,76
207	519126,31	2234432,44
208	519126,49	2234432,25
209	519136,65	2234421,38
210	519153,75	2234403,04
211	519161,16	2234386,23
212	519163,62	2234383,56
213	519152,78	2234374,37
214	519146,00	2234367,81
215	519140,19	2234361,31
216	519137,86	2234361,39
217	519129,64	2234344,40
218	519128,58	2234340,25
219	519121,02	2234333,89
220	519084,60	2234351,89
221	519084,59	2234351,89
222	519081,64	2234346,23
223	519086,78	2234343,34
224	519088,67	2234342,34
225	519091,97	2234340,61
226	519092,18	2234341,05
227	519139,71	2234318,44
228	519141,73	2234317,47
229	519138,08	2234309,25
230	519161,36	2234298,37
231	519161,40	2234298,35
232	519159,69	2234294,67
233	519145,82	2234265,05
234	519141,55	2234256,59
235	519136,14	2234245,88
236	519128,63	2234248,84
237	519123,80	2234237,24
238	519113,92	2234241,49
239	519112,66	2234238,58

Номер поворотной точки	Координата X	Координата Y
1	2	3
240	519111,93	2234239,87
241	519078,58	2234254,46
242	519077,45	2234251,86
243	519070,02	2234255,29
244	519066,37	2234256,98
245	519064,47	2234252,53
246	519058,38	2234255,13
247	519051,56	2234258,09
248	519049,44	2234253,53
249	519045,98	2234255,67
250	519046,36	2234256,38
251	519036,70	2234261,08
252	519031,49	2234263,61
253	519023,10	2234245,70
254	519021,10	2234241,41
255	519025,82	2234238,92
256	519035,14	2234234,77
257	519058,02	2234207,98
258	519053,67	2234202,68
259	519053,05	2234181,32
260	519051,89	2234141,31
261	519051,57	2234126,50
1	519058,41	2234126,29
Внутренний контур		
262	519569,71	2234492,19
263	519556,63	2234482,14
264	519517,58	2234490,89
265	519490,45	2234509,72
266	519477,85	2234526,63
267	519527,69	2234566,78
268	519541,76	2234578,11
262	519569,71	2234492,19
Внутренний контур		
269	519518,28	2234578,47
270	519468,44	2234538,32
271	519447,07	2234564,85
272	519444,60	2234567,91
273	519445,85	2234568,92
274	519486,65	2234601,78
275	519494,44	2234608,05

Номер поворотной точки	Координата X	Координата Y
1	2	3
269	519518,28	2234578,47
Внутренний контур		
276	519529,14	2234643,35
277	519540,43	2234652,13
278	519579,77	2234682,69
279	519582,42	2234684,76
280	519573,03	2234696,47
281	519583,52	2234704,93
282	519567,77	2234724,57
283	519572,08	2234728,03
284	519563,43	2234739,24
285	519529,55	2234712,67
286	519495,46	2234685,94
287	519505,09	2234673,97
288	519526,50	2234646,72
276	519529,14	2234643,35


Каталог координат поворотных точек границ Контура № 2 несмежных территорий жилой застройки по ул. Уральской и ул. Восстания в Мотовилихинском районе города Перми, подлежащих комплексному развитию (система координат МСК-59 (зона 2))

Номер поворотной точки	Координата X	Координата Y
1	2	3
1	519340,03	2234713,54
2	519297,12	2234767,54
3	519213,14	2234702,13
4	519213,16	2234700,02
5	519202,51	2234681,62
6	519207,04	2234675,83
7	519227,64	2234649,51
8	519239,56	2234634,29
1	519340,03	2234713,54

Контур № 3 по ул. Восстания площадью 3,32 га



Условные обозначения:

 – граница несмежных территорий жилой застройки, подлежащих комплексному развитию

Каталог координат поворотных точек границ Контура № 3 несмежных территорий жилой застройки по ул. Уральской и ул. Восстания в Мотовилихинском районе города Перми, подлежащих комплексному развитию (система координат МСК-59 (зона 2))

Номер поворотной точки	Координата X	Координата Y
1	2	3
1	518859,08	2237783,25
2	518806,45	2237699,29
3	519004,17	2237579,84
4	519018,55	2237602,64
5	519039,37	2237590,05
6	519025,27	2237567,08
7	519086,25	2237530,31
8	519087,39	2237529,62
9	519116,35	2237651,60
10	519091,38	2237666,56
11	519083,29	2237669,74
12	519071,06	2237674,58
13	519064,38	2237677,21
14	519063,15	2237677,87
15	519056,53	2237681,44
16	519047,69	2237686,21
17	519047,18	2237686,50
18	519040,04	2237690,63
19	519032,58	2237694,27
20	519025,61	2237697,67
21	519024,22	2237698,42
22	519014,13	2237703,91
23	519011,20	2237705,51
24	519006,79	2237707,91
25	518992,10	2237715,90
26	518989,13	2237717,51
27	518987,29	2237718,51
28	518977,40	2237723,89
29	518973,71	2237725,70
30	518963,87	2237730,52
31	518951,02	2237736,74
32	518934,49	2237744,75
33	518923,60	2237750,02
34	518910,25	2237756,50
35	518901,51	2237760,76
36	518892,85	2237764,98
37	518887,43	2237767,62
38	518886,57	2237768,04

Номер поворотной точки	Координата X	Координата Y
1	2	3
39	518879,81	2237771,27
40	518873,70	2237774,80
41	518867,76	2237778,23
1	518859,08	2237783,25

Приложение 2 к приказу
Министерства по управлению
имуществом и градостроительной
деятельности Пермского края
от _____ № _____

ПЕРЕЧЕНЬ

земельных участков и объектов капитального строительства, расположенных в границах несмежных территорий жилой застройки, подлежащих комплексному развитию, в том числе перечень объектов капитального строительства, подлежащих сносу или реконструкции, включая многоквартирные дома

Раздел I. Перечень земельных участков, расположенных в границах несмежных территорий жилой застройки, подлежащих комплексному развитию*

Контур № 1 по ул. Уральской площадью 32,93 га

№ п/п	Адрес	Кадастровый номер земельного участка*	Площадь*, кв. м	Вид разрешенного использования*	Планируемое мероприятие
1	г. Пермь, ул. Красновишерская	59:01:0000000:90353	862	Для индивидуального жилищного строительства	Изъятие
2	г. Пермь, ул. Фрезеровщиков, 3	59:01:0000000:559 единое землепользование (обособленные участки 59:01:4311037:21, 59:01:4311031:1)	1416	Под индивидуальный жилой дом	Изъятие
3	Местоположение установлено относительно ориентира, расположенного за пределами участка. Почтовый адрес ориентира: г. Пермь, ул. Степана Разина	59:01:0000000:76098	628	Для строительства гаражей-боксов	Изъятие
4	г. Пермь, ул. Красновишерская	59:01:0000000:87575	630	Склады	Изъятие
5	г. Пермь, ул. Братьев Вагановых (между ул. Уральской и ул. Фрезеровщиков)	59:01:0000000:89698	6394**	Земельные участки (территории) общего пользования	—
6	г. Пермь, ул. Братьев Вагановых	59:01:0000000:89760	1776	Земельные участки (территории) общего пользования	—

№ п/п	Адрес	Кадастровый номер земельного участка*	Площадь*, кв. м	Вид разрешенного использования*	Планируемое мероприятие
7	г. Пермь, западнее ул. Уральская, 90	59:01:0000000:47136	300	Под металлический гараж	–
8	г. Пермь, ул. Фрезеровщиков, з/у 12/61	59:01:0000000:92027	43	Размещение гаражей для собственных нужд	Изъятие
9	г. Пермь, ул. Фрезеровщиков, з/у 12/60	59:01:0000000:92036	28	Размещение гаражей для собственных нужд	Изъятие
10	г. Пермь, ул. Фрезеровщиков	59:01:0000000:97245	6587	Земельные участки (территории) общего пользования	–
11	г. Пермь, ул. Авиационная	59:01:0000000:97314	3775	Земельные участки (территории) общего пользования	–
12	г. Пермь, ул. Вагановых, з/у 186	59:01:4311015:15	1515,5	Под существующие гаражи-боксы	Изъятие
13	Местоположение установлено относительно ориентира, расположенного за пределами участка. Почтовый адрес ориентира: г. Пермь, ул. Степана Разина.	59:01:4311015:18	200	Гаражи-боксы	Изъятие
14	Местоположение установлено относительно ориентира, расположенного за пределами участка. Почтовый адрес ориентира: г. Пермь, ул. Степана Разина, 20.	59:01:4311015:20	794	Под индивидуальный жилой дом	Изъятие
15	г. Пермь, ул. Вагановых, 18	59:01:4311015:3	1409	Под одноэтажный деревянный жилой дом	Изъятие
16	г. Пермь, ул. Вагановых, тер. ГСК 22, гараж № 8	59:01:4311015:316	32	Размещение гаражей для собственных нужд	Изъятие
17	г. Пермь, ул. Степана Разина, з/у 306/1	59:01:4311015:317	27	Размещение гаражей для собственных нужд	Изъятие
18	г. Пермь, ул. Степана Разина, з/у 306/11	59:01:4311015:318	22	Размещение гаражей для собственных нужд	Изъятие
19	г. Пермь, ул. Степана Разина, з/у 306/14	59:01:4311015:319	22	Размещение гаражей для собственных нужд	Изъятие
20	г. Пермь, ул. Степана Разина, з/у 306/15	59:01:4311015:320	23	Размещение гаражей для собственных нужд	Изъятие
21	г. Пермь, ул. Степана Разина, з/у 306/9	59:01:4311015:321	21	Размещение гаражей для собственных нужд	Изъятие

№ п/п	Адрес	Кадастровый номер земельного участка*	Площадь*, кв. м	Вид разрешенного использования*	Планируемое мероприятие
22	г. Пермь, ул. Степана Разина, з/у 306/12	59:01:4311015:325	21	Размещение гаражей для собственных нужд (2.7.2)	Изъятие
23	г. Пермь, ул. Вагановых	59:01:4311015:327	5648	Малоэтажная многоквартирная жилищная застройка	Изъятие
24	г. Пермь, тер. ГСК 78 Степана Разина, гараж 5	59:01:4311015:328	22	Размещение гаражей для собственных нужд	Изъятие
25	г. Пермь, ул. Фрезеровщиков, 38	59:01:4311024:12	1121	Под индивидуальный жилой дом	Изъятие
26	г. Пермь, ул. Фрезеровщиков, з/у 38е	59:01:4311024:17	944	Гаражи-боксы	Изъятие
27	г. Пермь, ул. Фрезеровщиков, з/у 38г/12	59:01:4311024:217	24	Гаражи-боксы	Изъятие
28	г. Пермь, ул. Фрезеровщиков, з/у 38г/38	59:01:4311024:218	28	Гаражи-боксы	Изъятие
29	г. Пермь, ул. Фрезеровщиков, з/у 38г/8	59:01:4311024:219	24	Гаражи-боксы	Изъятие
30	г. Пермь, ул. Фрезеровщиков, з/у 38г/31	59:01:4311024:220	19	Размещение гаражей для собственных нужд	Изъятие
31	г. Пермь, ул. Фрезеровщиков, з/у 38г/16	59:01:4311024:221	30	Размещение гаражей для собственных нужд (2.7.2)	Изъятие
32	г. Пермь, ул. Фрезеровщиков, з/у 38г/17	59:01:4311024:235	28	Размещение гаражей для собственных нужд (2.7.2)	Изъятие
33	г. Пермь, ул. Крупской, ГЯК 3, под гараж бокс №22	59:01:4311024:236	22	Размещение гаражей для собственных нужд	Изъятие
34	г. Пермь, ГСК 44, ул. Красновишерская, бокс №2	59:01:4311024:237	27	Размещений гаражей для собственных нужд (2.7.2)	Изъятие
35	г. Пермь, ГСК 44, ул. Красновишерская, бокс №4	59:01:4311024:239	28	Размещение гаражей для собственных нужд	Изъятие
36	г. Пермь, ул. Крупской, ГСК №3, бокс №14	59:01:4311024:240	22	Размещение гаражей для собственных нужд	Изъятие
37	г. Пермь, ул. Красновишерская	59:01:4311024:241	27	Размещение гаражей для собственных нужд	Изъятие
38	г. Пермь ГСК 44 Красновишерская территория	59:01:4311024:242	28	Размещение гаражей для собственных нужд	Изъятие
39	г. Пермь, тер. ГСК 44 Красновишерская, бокс №25	59:01:4311024:243	27	Размещение гаражей для собственных нужд	Изъятие

№ п/п	Адрес	Кадастровый номер земельного участка*	Площадь*, кв. м	Вид разрешенного использования*	Планируемое мероприятие
40	г. Пермь, ул. Крулевской, ГЯК 3, бокс № 13	59:01:4311024:245	22	Размещение гаражей для собственных нужд	Изъятие
41	г. Пермь, тер. ГСК 44 Красновишерская, бокс 40	59:01:4311024:247	30	Размещение гаражей для собственных нужд	Изъятие
42	Пермь, ул. Крулевской, ГЯК 3, бокс № 5	59:01:4311024:248	23	Размещение гаражей для собственных нужд	Изъятие
43	г. Пермь, тер. ГСК 44 Красновишерская, бокс №28	59:01:4311024:250	27	Размещение гаражей для собственных нужд	Изъятие
44	г. Пермь, тер. ГСК 44 Красновишерская, бокс №22	59:01:4311024:251	29	Размещение гаражей для собственных нужд	Изъятие
45	г. Пермь, ул. Крулевской, ГЯК 3, бокс № 12	59:01:4311024:252	22	Размещение гаражей для собственных нужд	Изъятие
46	г. Пермь, ул. Крулевской, ГЯК 3, бокс 23	59:01:4311024:253	23	Размещение гаражей для собственных нужд	Изъятие
47	г. Пермь, ул. Фрезеровщиков	59:01:4311024:255	450	Под здание жилое усадебное	Изъятие
48	г. Пермь, ул. Фрезеровщиков	59:01:4311024:256	835	Под здание жилое усадебное	Изъятие
49	г. Пермь, тер. ГСК 44 Красновишерская, бокс 18	59:01:4311024:257	27	Размещение гаражей для собственных нужд	Изъятие
50	г. Пермь, ГСК 3 (Ордж) территория	59:01:4311024:258	22	Размещение гаражей для собственных нужд	Изъятие
51	г. Пермь, ул. Красновишерская, тер. ГСК № 44, ул. Красновишерская, г-ж 42	59:01:4311024:259	28	Размещение гаражей для собственных нужд	Изъятие
52	г. Пермь, ул. Фрезеровщиков, участок 38г/33	59:01:4311024:260	26	Размещение гаражей для собственных нужд	Изъятие
53	г. Пермь, ул. Фрезеровщиков	59:01:4311024:261	1226	Малоэтажная многоквартирная жилая застройка	Изъятие
54	г. Пермь, ул. Фрезеровщиков	59:01:4311024:262	1863	Малоэтажная многоквартирная жилая застройка	Изъятие
55	г. Пермь, ул. Крулевской	59:01:4311024:75	772	Под гаражи и овощехранилище	Изъятие
56	г. Пермь, ул. Степана Разина	59:01:4311031:10	244	Под 7 надземных автостоянок закрытого типа	Изъятие
57	г. Пермь, ул. Фрезеровщиков, з/у 12/5	59:01:4311031:128	28	Под гаражи-боксы	Изъятие

№ п/п	Адрес	Кадастровый номер земельного участка*	Площадь*, кв. м	Вид разрешенного использования*	Планируемое мероприятие
58	г. Пермь, ул. Фрезеровщиков, з/у 12/7	59:01:4311031:129	22	Под гаражи-боксы	Изъятие
59	г. Пермь, ул. Фрезеровщиков, з/у 12/16	59:01:4311031:130	27	Под гаражи-боксы	Изъятие
60	г. Пермь, ул. Фрезеровщиков, з/у 15/3	59:01:4311031:131	24	Под гаражи-боксы	Изъятие
61	г. Пермь, ул. Фрезеровщиков, з/у 12/31	59:01:4311031:132	20	Под гаражи-боксы	Изъятие
62	г. Пермь, ул. Фрезеровщиков, з/у 12/40	59:01:4311031:133	26	Под гаражи-боксы	Изъятие
63	г. Пермь, ул. Фрезеровщиков, з/у 12/11	59:01:4311031:134	27	Под гаражи-боксы	Изъятие
64	г. Пермь, ул. Фрезеровщиков, з/у 12/34	59:01:4311031:137	24	Под гаражи-боксы	Изъятие
65	г. Пермь, ул. Фрезеровщиков, з/у 12/4	59:01:4311031:139	27	Под гаражи-боксы	Изъятие
66	г. Пермь, ул. Фрезеровщиков, з/у 12/39	59:01:4311031:141	30	Под гаражи-боксы	Изъятие
67	г. Пермь, ул. Фрезеровщиков, з/у 12/53	59:01:4311031:142	27	Под гаражи-боксы	Изъятие
68	г. Пермь, ул. Фрезеровщиков, з/у 12/48	59:01:4311031:143	26	Под гаражи-боксы	Изъятие
69	г. Пермь, ул. Фрезеровщиков, з/у 12/12	59:01:4311031:144	26	Под гаражи-боксы	Изъятие
70	г. Пермь, ул. Фрезеровщиков, з/у 12/23	59:01:4311031:145	22	Под гаражи-боксы	Изъятие
71	г. Пермь, ул. Фрезеровщиков, з/у 12/1	59:01:4311031:147	31	Под гаражи-боксы	Изъятие
72	г. Пермь, ул. Фрезеровщиков, з/у 12/33	59:01:4311031:151	25	Под гаражи-боксы	Изъятие
73	г. Пермь, ул. Фрезеровщиков, з/у 1а/20	59:01:4311031:152	37	Размещение гаражей для собственных нужд (2.7.2)	Изъятие
74	г. Пермь, ул. Фрезеровщиков, з/у 12/6	59:01:4311031:153	20	Размещение гаражей для собственных нужд	Изъятие
75	г. Пермь, ул. Фрезеровщиков, з/у 12/55	59:01:4311031:154	22	Размещение гаражей для собственных нужд	Изъятие

№ п/п	Адрес	Кадастровый номер земельного участка*	Площадь*, кв. м	Вид разрешенного использования*	Планируемое мероприятие
76	г. Пермь, ул. Фрезеровщиков, з/у 1а/16	59:01:4311031:155	35	Размещение гаражей для собственных нужд (2.7.2)	Изъятие
77	г. Пермь, тер ГСК 68 Фрезеровщиков, гаражный бокс № 10	59:01:4311031:159	34	Размещение гаражей для собственных нужд	Изъятие
78	г. Пермь, ул. Фрезеровщиков, з/у 1а/17	59:01:4311031:160	36	Размещение гаражей для собственных нужд	Изъятие
79	г. Пермь, ул. Фрезеровщиков, з/у 12/24	59:01:4311031:161	26	Размещение гаражей для собственных нужд	Изъятие
80	г. Пермь, ул. Фрезеровщиков, з/у 12/29	59:01:4311031:162	22	Размещение гаражей для собственных нужд	Изъятие
81	г. Пермь, тер. ГСК 39 Степана Разина, бокс 2	59:01:4311031:163	28	Размещение гаражей для собственных нужд	Изъятие
82	г. Пермь, ул. Фрезеровщиков, з/у 12/41	59:01:4311031:164	26	Размещение гаражей для собственных нужд	Изъятие
83	г. Пермь, ул. Фрезеровщиков, з/у 12/38	59:01:4311031:165	27	Размещение гаражей для собственных нужд	Изъятие
84	г. Пермь, тер ГСК 68 Фрезеровщиков, бокс 15	59:01:4311031:166	26	Размещение гаражей для собственных нужд	Изъятие
85	г. Пермь, ул. Фрезеровщиков, з/у 12/28	59:01:4311031:167	27	Размещение гаражей для собственных нужд	Изъятие
86	г. Пермь, ул. Фрезеровщиков, з/у 12/35	59:01:4311031:168	30	Размещение гаражей для собственных нужд	Изъятие
87	г. Пермь, ул. Фрезеровщиков, з/у 12/2	59:01:4311031:169	25	Размещение гаражей для собственных нужд	Изъятие
88	г. Пермь, ул. Фрезеровщиков, з/у 1	59:01:4311031:17	940	Под 1-этажный (подземных этажей - 1) жилой дом	Изъятие
89	г. Пермь, ул. Фрезеровщиков, з/у 12/44	59:01:4311031:170	26	Размещение гаражей для собственных нужд	Изъятие
90	г. Пермь, ул. Степана Разина, ГСК 39, бокс 4	59:01:4311031:171	24	Размещение гаражей для собственных нужд	Изъятие
91	г. Пермь, тер. ГСК 68 Фрезеровщиков, бокс 21	59:01:4311031:172	21	Размещение гаражей для собственных нужд	Изъятие
92	г. Пермь, тер ГСК 39 Степана Разина, гараж 10	59:01:4311031:173	31	Размещение гаражей для собственных нужд	Изъятие
93	г. Пермь, ул. Фрезеровщиков	59:01:4311031:175	521	Для индивидуального жилищного	Изъятие

№ п/п	Адрес	Кадастровый номер земельного участка*	Площадь*, кв. м	Вид разрешенного использования*	Планируемое мероприятие
				строительства	
94	г. Пермь, ул. Степана Разина, земельный участок 106/9	59:01:4311031:176	30	Размещение гаражей для собственных нужд	Изъятие
95	г. Пермь, р-н, ул. Фрезеровщиков	59:01:4311031:3	1790	Под гаражи-боксы	Изъятие
96	г. Пермь, р-н, ж.р. Горки, ул. Степана Разина	59:01:4311031:8	2350	Под существующие гаражи	Изъятие
97	г. Пермь, р-н, ул. Фрезеровщиков	59:01:4311032:1	1759	Под гаражи-боксы	Изъятие
98	г. Пермь, ул. Фрезеровщиков, з/у 12/62	59:01:4311032:112	55	Под гаражи-боксы	Изъятие
99	г. Пермь, ул. Фрезеровщиков, з/у 12/110	59:01:4311032:115	27	Под гаражи-боксы	Изъятие
100	г. Пермь, ул. Фрезеровщиков, з/у 12/109	59:01:4311032:116	27	Под гаражи-боксы	Изъятие
101	г. Пермь, ул. Фрезеровщиков, з/у 12/79	59:01:4311032:117	25	Под гаражи-боксы	Изъятие
102	г. Пермь, ул. Фрезеровщиков, з/у 12/83	59:01:4311032:118	27	Под гаражи-боксы	Изъятие
103	г. Пермь, ул. Фрезеровщиков, з/у 12/68	59:01:4311032:119	34	Хранение автотранспорта	Изъятие
104	г. Пермь, ул. Фрезеровщиков, з/у 12/91	59:01:4311032:120	37	Под гаражи-боксы	Изъятие
105	г. Пермь, ГСК 68 Фрезеровщиков, бокс № 117	59:01:4311032:122	32	Под гаражи-боксы	Изъятие
106	г. Пермь, ул. Фрезеровщиков, з/у 12/81	59:01:4311032:125	22	Под гаражи-боксы	Изъятие
107	г. Пермь, ул. Фрезеровщиков, з/у 12/70	59:01:4311032:126	24	Под гаражи-боксы	Изъятие
108	г. Пермь, тер ГСК 68 Фрезеровщиков, гараж-бокс № 68	59:01:4311032:128	23	Под гаражи-боксы	Изъятие
109	г. Пермь, тер ГСК 68 Фрезеровщиков, гараж-бокс № 93	59:01:4311032:129	27	Под гаражи-боксы	Изъятие
110	г. Пермь, ул. Фрезеровщиков, з/у 12/107	59:01:4311032:130	23	Размещение гаражей для собственных нужд	Изъятие
111	г. Пермь, ул. Фрезеровщиков, з/у 12/78	59:01:4311032:131	22	Под гаражи-боксы	Изъятие
112	г. Пермь, ул. Фрезеровщиков, з/у 12/97	59:01:4311032:132	23	Размещение гаражей для собственных нужд	Изъятие

№ п/п	Адрес	Кадастровый номер земельного участка*	Площадь*, кв. м	Вид разрешенного использования*	Планируемое мероприятие
113	г. Пермь, ул. Фрезеровщиков, з/у 12/77	59:01:4311032:134	25	Размещение гаражей для собственных нужд	Изъятие
114	г. Пермь, ул. Фрезеровщиков, з/у 12/59	59:01:4311032:135	27	Размещение гаражей для собственных нужд	Изъятие
115	г. Пермь, ул. Фрезеровщиков, з/у 12/80	59:01:4311032:136	23	Размещение гаражей для собственных нужд	Изъятие
116	г. Пермь, ул. Фрезеровщиков, з/у 12/99	59:01:4311032:137	39	Размещение гаражей для собственных нужд	Изъятие
117	г. Пермь, ул. Фрезеровщиков, з/у 12/87	59:01:4311032:138	22	Размещение гаражей для собственных нужд	Изъятие
118	г. Пермь, ул. Фрезеровщиков, з/у 12/86	59:01:4311032:139	21	Размещение гаражей для собственных нужд	Изъятие
119	г. Пермь, ул. Фрезеровщиков, з/у 12/96	59:01:4311032:144	35	Размещение гаражей для собственных нужд	Изъятие
120	г. Пермь, тер. ГСК 68 Фрезеровщиков, бокс 115	59:01:4311032:146	28	Размещение гаражей для собственных нужд	Изъятие
121	г. Пермь, тер. ГСК 68 Фрезеровщиков, бокс № 118	59:01:4311032:147	30	Размещение гаражей для собственных нужд	Изъятие
122	г. Пермь, тер. ГСК 68 Фрезеровщиков, г-ж 106	59:01:4311032:148	23	Размещение гаражей для собственных нужд	Изъятие
123	г. Пермь, ул. Фрезеровщиков, з/у 12/108	59:01:4311032:149	26	Размещение гаражей для собственных нужд	Изъятие
124	г. Пермь, ул. Калининградская, 16	59:01:4311033:3	794	Под индивидуальный жилой дом	Изъятие
125	Местоположение установлено относительно ориентира, расположенного за пределами участка. Почтовый адрес ориентира: г. Пермь, ж.р. Горки, ул. Пермская	59:01:4311034:16	66	Под индивидуальную надземную автостоянку закрытого типа (гараж-бокс)	Изъятие
126	г. Пермь, р-н, ул. Вагановых, 3	59:01:4311034:18	1099	Отдельно стоящие односемейные дома с придомовыми участками	Изъятие
127	г. Пермь, ул. Фрезеровщиков, з/у 22а/63	59:01:4311034:191	23	Размещение гаражей для собственных нужд	Изъятие
128	г. Пермь	59:01:4311034:192	23	Размещение гаражей для собственных нужд (2.7.2)	Изъятие
129	г. Пермь, ул. Фрезеровщиков, з/у 22а/50	59:01:4311034:193	24	Размещение гаражей для собственных нужд (2.7.2)	Изъятие

№ п/п	Адрес	Кадастровый номер земельного участка*	Площадь*, кв. м	Вид разрешенного использования*	Планируемое мероприятие
130	г. Пермь, ул. Фрезеровщиков, з/у 22а/76	59:01:4311034:194	26	Размещение гаражей для собственных нужд	Изъятие
131	г. Пермь, ул. Фрезеровщиков, з/у 22а/111	59:01:4311034:195	34	Размещение гаражей для собственных нужд	Изъятие
132	г. Пермь, ул. Фрезеровщиков, з/у 22а/113	59:01:4311034:196	29	Размещение гаражей для собственных нужд	Изъятие
133	г. Пермь, ГЯСК N 80 по ул. Фрезеровщиков	59:01:4311034:197	27	Размещение гаражей для собственных нужд (2.7.2)	Изъятие
134	г. Пермь, ул. Фрезеровщиков, з/у 22а/107	59:01:4311034:198	29	Размещение гаражей для собственных нужд	Изъятие
135	г. Пермь, ул. Фрезеровщиков, з/у 22а/126	59:01:4311034:199	27	Размещение гаражей для собственных нужд	Изъятие
136	Местоположение установлено относительно ориентира, расположенного за пределами участка. Почтовый адрес ориентира: г. Пермь, р-н, ул. Красновишерская, 5б.	59:01:4311034:2	748,25	Под жилой дом	Изъятие
137	г. Пермь, ул. Фрезеровщиков, з/у 22а/93	59:01:4311034:200	25	Размещение гаражей для собственных нужд	Изъятие
138	г. Пермь, ул. Фрезеровщиков, з/у 22а/94	59:01:4311034:201	27	Размещение гаражей для собственных нужд (2.7.2)	Изъятие
139	г. Пермь, ул. Фрезеровщиков, з/у 22а/125	59:01:4311034:202	27	Размещение гаражей для собственных нужд	Изъятие
140	г. Пермь, ул. Фрезеровщиков, з/у 22а/53	59:01:4311034:203	28	Размещение гаражей для собственных нужд	Изъятие
141	г. Пермь, ул. Фрезеровщиков, з/у 22а/77	59:01:4311034:204	30	Размещение гаражей для собственных нужд	Изъятие
142	г. Пермь, ул. Фрезеровщиков, з/у 22а/52	59:01:4311034:205	32	Размещение гаражей для собственных нужд	Изъятие
143	г. Пермь, ул. Фрезеровщиков, з/у 22а/13	59:01:4311034:207	30	Размещение гаражей для собственных нужд	Изъятие
144	г. Пермь, ул. Фрезеровщиков, з/у 22а/141	59:01:4311034:208	28	Размещение гаражей для собственных нужд	Изъятие
145	г. Пермь, ул. Фрезеровщиков, з/у 22а/95	59:01:4311034:209	21	Размещение гаражей для собственных нужд	Изъятие

№ п/п	Адрес	Кадастровый номер земельного участка*	Площадь*, кв. м	Вид разрешенного использования*	Планируемое мероприятие
146	г. Пермь, ул. Фрезеровщиков, з/у 22а/25	59:01:4311034:210	25	Размещение гаражей для собственных нужд (2.7.2)	Изъятие
147	г. Пермь, ул. Фрезеровщиков, з/у 22а/143	59:01:4311034:211	25	Размещение гаражей для собственных нужд	Изъятие
148	г. Пермь, ул. Фрезеровщиков, з/у 22а/30	59:01:4311034:212	22	Размещение гаражей для собственных нужд	Изъятие
149	ул. территория ГСК №80	59:01:4311034:213	28	Размещение гаражей для собственных нужд	Изъятие
150	г. Пермь, ул. Фрезеровщиков, з/у 22а/100	59:01:4311034:214	25	Размещение гаражей для собственных нужд (2.7.2)	Изъятие
151	г. Пермь, ул. Фрезеровщиков, з/у 22а/74	59:01:4311034:215	27	Размещение гаражей для собственных нужд	Изъятие
152	г. Пермь, ул. Фрезеровщиков, з/у 22а/27	59:01:4311034:216	28	Размещение гаражей для собственных нужд	Изъятие
153	г. Пермь, ул. Фрезеровщиков, з/у 22а/117	59:01:4311034:217	25	Размещение гаражей для собственных нужд (2.7.2)	Изъятие
154	г. Пермь, ул. Фрезеровщиков, з/у 22а/3	59:01:4311034:218	27	Размещение гаражей для собственных нужд	Изъятие
155	г. Пермь, ул. Фрезеровщиков, з/у 22а/2	59:01:4311034:219	29	Размещение гаражей для собственных нужд	Изъятие
156	г. Пермь, ул. Фрезеровщиков, з/у 22а/98	59:01:4311034:220	36	Размещение гаражей для собственных нужд	Изъятие
157	г. Пермь, ГЯСК №80 по ул. Фрезеровщиков, гараж №37	59:01:4311034:221	25	Размещение гаражей для собственных нужд	Изъятие
158	г. Пермь, ГЯСК №80 по ул. Фрезеровщиков, гараж №35	59:01:4311034:222	25	Размещение гаражей для собственных нужд	Изъятие
159	г. Пермь, ГЯСК №80 по ул. Фрезеровщиков, гараж №18	59:01:4311034:223	28	Размещение гаражей для собственных нужд	Изъятие
160	г. Пермь, ГЯСК №80 по ул. Фрезеровщиков, гараж №16	59:01:4311034:224	28	Размещение гаражей для собственных нужд	Изъятие
161	г. Пермь, ГЯСК №80 по ул. Фрезеровщиков, гараж №31	59:01:4311034:225	23	Размещение гаражей для собственных нужд	Изъятие
162	г. Пермь, ГЯСК №80 по ул. Фрезеровщиков, гараж №36	59:01:4311034:226	24	Размещение гаражей для собственных нужд	Изъятие
163	г. Пермь, ГЯСК №80 по ул. Фрезеровщиков, гараж №15	59:01:4311034:227	27	Размещение гаражей для собственных нужд	Изъятие

№ п/п	Адрес	Кадастровый номер земельного участка*	Площадь*, кв. м	Вид разрешенного использования*	Планируемое мероприятие
164	г. Пермь, ГСК №80 по ул. Фрезеровщиков, гараж №38	59:01:4311034:229	26	Размещение гаражей для собственных нужд	Изъятие
165	г. Пермь, ГЯСК №80 по ул. Фрезеровщиков, гараж №17	59:01:4311034:231	27	Размещение гаражей для собственных нужд	Изъятие
166	г. Пермь, ул. Фрезеровщиков, з/у 22а/101	59:01:4311034:234	22	Размещение гаражей для собственных нужд	Изъятие
167	г. Пермь, ГЯСК №80 по ул. Фрезеровщиков, гараж №121	59:01:4311034:236	25	Размещение гаражей для собственных нужд	Изъятие
168	г. Пермь, ГЯСК №80 по ул. Фрезеровщиков, гараж №71	59:01:4311034:237	26	Размещение гаражей для собственных нужд	Изъятие
169	г. Пермь, ГЯСК №80 по ул. Фрезеровщиков, под гараж №11	59:01:4311034:238	27	Размещение гаражей для собственных нужд (2.7.2)	Изъятие
170	г. Пермь, ул. Фрезеровщиков, з/у 22в	59:01:4311034:240	761	Для индивидуального жилищного строительства	Изъятие
171	г. Пермь, ГЯСК №80 по ул. Фрезеровщиков, гараж №78	59:01:4311034:241	29	Размещение гаражей для собственных нужд	Изъятие
172	г. Пермь, ул. Фрезеровщиков, з/у 22а/70	59:01:4311034:242	23	Размещение гаражей для собственных нужд	Изъятие
173	г. Пермь, ГЯСК №80 по ул. Фрезеровщиков, Гараж 88	59:01:4311034:243	28	Размещение гаражей для собственных нужд	Изъятие
174	г. Пермь, ГЯСК №80 по ул. Фрезеровщиков, Гараж 87	59:01:4311034:244	28	Размещение гаражей для собственных нужд	Изъятие
175	г. Пермь, ул. Красновишерская, 76	59:01:4311034:245	912	Для индивидуального жилищного строительства	Изъятие
176	г. Пермь, ГЯСК №80 по ул. Фрезеровщиков, гараж №103	59:01:4311034:247	29	Размещение гаражей для собственных нужд	Изъятие
177	г. Пермь, ГЯСК №80 по ул. Фрезеровщиков	59:01:4311034:248	29	Размещение гаражей для собственных нужд	Изъятие
178	г. Пермь, ГЯСК №80 по ул. Фрезеровщиков	59:01:4311034:249	30	Размещение гаражей для собственных нужд	Изъятие
179	г. Пермь, ГЯСК №80 по ул. Фрезеровщиков	59:01:4311034:250	30	Размещение гаражей для собственных нужд	Изъятие
180	г. Пермь, ул. Пермская	59:01:4311034:251	606	Для индивидуального жилищного строительства	Изъятие
181	г. Пермь, ул. Вагановых, з/у 5б	59:01:4311034:3	472	Под доли жилого дома	Изъятие

№ п/п	Адрес	Кадастровый номер земельного участка*	Площадь*, кв. м	Вид разрешенного использования*	Планируемое мероприятие
182	г. Пермь, ул. Красновишерская	59:01:4311034:73	3436	Гаражи	Изъятие
183	г. Пермь, ул. Красновишерская, 7	59:01:4311034:75	1296	Малоэтажная многоквартирная жилищная застройка	Изъятие
184	г. Пермь, ул. Фрезеровщиков, з/у 20а	59:01:4311034:76	489	Индивидуальное жилищное строительство	Изъятие
185	г. Пермь, ул. Фрезеровщиков, з/у 20	59:01:4311034:77	489	Индивидуальное жилищное строительство	Изъятие
186	г. Пермь, ул. Красновишерская, з/у 5а	59:01:4311034:78	963	Для индивидуального жилищного строительства	Изъятие
187	г. Пермь, ул. Фрезеровщиков, з/у 34а	59:01:4311035:1	16801,85	Среднеэтажная жилищная застройка	Изъятие
188	г. Пермь, ул. Красновишерская, ГСК 44, бокс 69	59:01:4311035:118	26	Размещение гаражей для собственных нужд	Изъятие
189	г. Пермь, ул. Фрезеровщиков, з/у 38д/73	59:01:4311035:119	26	Размещение гаражей для собственных нужд	Изъятие
190	г. Пермь, ул. Фрезеровщиков, з/у 38д/53	59:01:4311035:120	50	Размещение гаражей для собственных нужд	Изъятие
191	г. Пермь, ул. Фрезеровщиков, з/у 38д/69	59:01:4311035:121	26	размещение гаражей для собственных нужд	Изъятие
192	г. Пермь, ул. Фрезеровщиков, з/у 38д/82	59:01:4311035:122	26	Размещение гаражей для собственных нужд	Изъятие
193	г. Пермь, территория ГСК 44 Красновишерская, бокс №61	59:01:4311035:123	30	Размещение гаражей для собственных нужд	Изъятие
194	г. Пермь, ГСК 44 Красновишерская территория	59:01:4311035:124	27	Размещение гаражей для собственных нужд	Изъятие
195	г. Пермь, ул. Красновишерская, ГСК № 44, бокс 67	59:01:4311035:126	26	Размещение гаражей для собственных нужд	Изъятие
196	г. Пермь, ул. Фрезеровщиков, з/у 38д/83	59:01:4311035:127	27	Размещение гаражей для собственных нужд	Изъятие
197	г. Пермь, ул. Фрезеровщиков, з/у 38д/76	59:01:4311035:128	27	Размещение гаражей для собственных нужд	Изъятие
198	г. Пермь, ул. Фрезеровщиков, земельный участок 38д/80	59:01:4311035:129	26	Размещение гаражей для собственных нужд	Изъятие

№ п/п	Адрес	Кадастровый номер земельного участка*	Площадь*, кв. м	Вид разрешенного использования*	Планируемое мероприятие
199	г. Пермь, ул. Фрезеровщиков, земельный участок 38д/81	59:01:4311035:130	27	Размещение гаражей для собственных нужд	Изъятие
200	г. Пермь, ул. Фрезеровщиков, з/у 38д/57	59:01:4311035:131	25	Размещение гаражей для собственных нужд	Изъятие
201	Пермь, ул. Красновишерская	59:01:4311035:4	1027	Гаражи-боксы	Изъятие
202	Местоположение установлено относительно ориентира, расположенного за пределами участка. Почтовый адрес ориентира: г. Пермь, ул. Фрезеровщиков, 11	59:01:4311037:15	5	Под существующую трансформаторную подстанцию № 2021 ЭСК «Телецентр»	—
203	г. Пермь, ул. Фрезеровщиков	59:01:4311037:151	450	Под отдельно стоящий односемейный дом с придомовым участком	Изъятие
204	г. Пермь, ул. Фрезеровщиков	59:01:4311037:153	846	Под отдельно стоящие односемейные дома с придомовыми участками	Изъятие
205	г. Пермь, ул. Фрезеровщиков, з/у 9а	59:01:4311037:154	515	Под отдельно стоящие односемейные дома с придомовыми участками	Изъятие
206	г. Пермь, ул. Степана Разина, ГСК №45, бокс №18	59:01:4311037:156	22	Размещение гаражей для собственных нужд	Изъятие
207	г. Пермь ул. Степана Разина, ГСК 45, бокс 17	59:01:4311037:157	22	Размещение гаражей для собственных нужд	Изъятие
208	г. Пермь, ул. Степана Разина, ГСК №45, бокс №16	59:01:4311037:158	22	Размещение гаражей для собственных нужд	Изъятие
209	г. Пермь, ул. Степана Разина, ГСК 45, бокс 13	59:01:4311037:159	21	Размещение гаражей для собственных нужд	Изъятие
210	г. Пермь, ул. Степана Разина	59:01:4311037:16	2974	Под коллективные гаражи-боксы	Изъятие
211	г. Пермь, ул. Степана Разина, ГСК 45	59:01:4311037:160	35	Размещение гаражей для собственных нужд	Изъятие
212	г. Пермь, ул. Степана Разина, ГСК №45, бокс №7	59:01:4311037:161	50	Размещение гаражей для собственных нужд	Изъятие
213	г. Пермь, ул. Степана Разина, з/у 10а/32	59:01:4311037:162	33	Размещение гаражей для собственных нужд	Изъятие
214	г. Пермь, ул. Степана Разина, з/у 10а/23	59:01:4311037:163	28	Размещение гаражей для собственных нужд	Изъятие
215	г. Пермь, ул. Степана Разина, з/у 10а/33	59:01:4311037:164	26	Размещение гаражей для собственных нужд	Изъятие

№ п/п	Адрес	Кадастровый номер земельного участка*	Площадь*, кв. м	Вид разрешенного использования*	Планируемое мероприятие
216	г. Пермь, ул. Степана Разина, з/у 10а/30	59:01:4311037:165	32	Размещение гаражей для собственных нужд	Изъятие
217	г. Пермь, ул. Степана Разина, з/у 10а/1	59:01:4311037:166	29	Размещение гаражей для собственных нужд	Изъятие
218	г. Пермь, ул. Степана Разина, з/у 10а/24	59:01:4311037:167	29	Размещение гаражей для собственных нужд	Изъятие
219	г. Пермь, ул. Степана Разина, ГСК №45, бокс №19	59:01:4311037:168	22	Размещение гаражей для собственных нужд	Изъятие
220	г. Пермь, ул. Степана Разина, ГСК 45, боксы 31, 39	59:01:4311037:169	33	Размещение гаражей для собственных нужд	Изъятие
221	г. Пермь, ул. Степана Разина, ГСК №45, бокс 43	59:01:4311037:170	40	Размещение гаражей для собственных нужд	Изъятие
222	г. Пермь, ул. Степана Разина, ГСК №45, бокс №3	59:01:4311037:173	26	Размещение гаражей для собственных нужд	Изъятие
223	г. Пермь, ул. Вагановых	59:01:4311037:174	1425	Малоэтажная многоквартирная жилищная застройка	Изъятие
224	г. Пермь, ул. Степана Разина, ГСК №45, гаражный бокс № 45	59:01:4311037:175	36	Размещение гаражей для собственных нужд	Изъятие
225	г. Пермь, ул. Степана Разина, ГСК №45, бокс № 44	59:01:4311037:176	34	Размещение гаражей для собственных нужд	Изъятие
226	г. Пермь, ул. Степана Разина, ГСК 45, бокс 27	59:01:4311037:177	32	Размещение гаражей для собственных нужд	Изъятие
227	г. Пермь, р-н, ул. Степана Разина	59:01:4311037:18	1 508	Под гаражи-боксы	–
228	Местоположение установлено относительно ориентира, расположенного за пределами участка. Почтовый адрес ориентира: г. Пермь, ул. Фрезеровщиков	59:01:4311037:34	451	Индивидуальное жилищное строительство	Изъятие
229	Местоположение установлено относительно ориентира, расположенного за пределами участка. Почтовый адрес ориентира: г. Пермь, ул. Фрезеровщиков	59:01:4311037:35	492	Индивидуальное жилищное строительство	Изъятие

№ п/п	Адрес	Кадастровый номер земельного участка*	Площадь*, кв. м	Вид разрешенного использования*	Планируемое мероприятие
230	Местоположение установлено относительно ориентира, расположенного за пределами участка. Почтовый адрес ориентира: г. Пермь, ул. Фрезеровщиков	59:01:4311037:36	492	Индивидуальное жилищное строительство	Изъятие
231	г. Пермь, р-н, ул. Уральская, 100	59:01:4311038:12	388	Для производственной базы	Изъятие
232	Местоположение установлено относительно ориентира, расположенного за пределами участка. Почтовый адрес ориентира: г. Пермь, ул. Уральская, 100	59:01:4311038:13	2396,97	Для производственной базы	Изъятие
233	г. Пермь, ул. Уральская, з/у 906	59:01:4311038:19	987	Автостоянка	–
234	г. Пермь, ул. Вагановых	59:01:4311038:26	1772	Под коллективные гаражи-боксы	Изъятие
235	г. Пермь, ул. Степана Разина	59:01:4311038:27	706	Под существующие гаражи	Изъятие
236	г. Пермь, ул. Уральская, 104а	59:01:4311038:278	393	Под производственную базу	Изъятие
237	г. Пермь, ул. Степана Разина	59:01:4311038:28	4534	Гаражи-боксы	Изъятие
238	г. Пермь, ул. Степана Разина	59:01:4311038:29	1619	Под коллективные гаражи-боксы	Изъятие
239	Местоположение установлено относительно ориентира, расположенного за пределами участка. Почтовый адрес ориентира: г. Пермь, р-н, ул. Вагановых	59:01:4311038:30	567	Под строительство гаражей-боксов	–

№ п/п	Адрес	Кадастровый номер земельного участка*	Площадь*, кв. м	Вид разрешенного использования*	Планируемое мероприятие
240	Местоположение установлено относительно ориентира, расположенного за пределами участка. Почтовый адрес ориентира: г. Пермь, р-н, ул. Вагановых	59:01:4311038:31	65	Под коллективные гаражи-боксы	Изъятие
241	г. Пермь, ул. Вагановых	59:01:4311038:333	720	Промышленные объекты V класса вредности (с санитарно-защитной зоной не более 50 м)	Изъятие
242	г. Пермь, ул. Вагановых	59:01:4311038:334	579	Промышленные объекты V класса вредности (с санитарно-защитной зоной не более 50 м)	Изъятие
243	г. Пермь, ул. Вагановых, з/у 11г	59:01:4311038:335	372	Промышленные объекты V класса вредности (с санитарно-защитной зоной не более 50 м)	Изъятие
244	Местоположение установлено относительно ориентира, расположенного за пределами участка. Почтовый адрес ориентира: г. Пермь, ул. Вагановых.	59:01:4311038:336	1065	Промышленные объекты V класса вредности (с санитарно-защитной зоной не более 50 м)	Изъятие
245	г. Пермь, ул. Вагановых	59:01:4311038:337	299	Промышленные объекты V класса вредности (с санитарно-защитной зоной не более 50 м)	Изъятие
246	г. Пермь, ул. Уральская	59:01:4311038:35	3774	Гаражи-боксы	Изъятие
247	Местоположение установлено относительно ориентира, расположенного за пределами участка. Почтовый адрес ориентира: г. Пермь, ул. Уральская, 90	59:01:4311038:43	3401	Автозаправочные станции IV класса вредности	Изъятие
248	г. Пермь, р-н, ул. Уральская, 100	59:01:4311038:44	2252	Здание склада с замощением	Изъятие
249	г. Пермь, ул. Уральская	59:01:4311038:474	23	Гаражи-боксы	Изъятие
250	г. Пермь, ул. Степана Разина, ГСК №20 (очередь 1), гаражный бокс №10	59:01:4311038:475	23	Гаражи-боксы	Изъятие
251	г. Пермь, ул. Степана Разина, ГСК №20 (очередь 3), гараж-бокс №17	59:01:4311038:476	22	Гаражи-боксы	Изъятие
252	г. Пермь, р-н, ул. Уральская	59:01:4311038:477	25	Гаражи-боксы	Изъятие

№ п/п	Адрес	Кадастровый номер земельного участка*	Площадь*, кв. м	Вид разрешенного использования*	Планируемое мероприятие
253	ГСК №20 (очередь 2), гараж-бокс №39	59:01:4311038:478	25	Гаражи-боксы	Изъятие
254	г. Пермь, ул. Степана Разина, ГСК №20 (очередь 2), гараж-бокс №35	59:01:4311038:479	24	Гаражи-боксы	Изъятие
255	г. Пермь, ул. Степана Разина, ГСК №20 (очередь 3), гараж-бокс №21	59:01:4311038:480	20	Гаражи-боксы	Изъятие
256	г. Пермь, ул. Степана Разина, ГСК № 20 (очередь 3), гараж-бокс № 31	59:01:4311038:481	25	Гаражи-боксы	Изъятие
257	г. Пермь, ул. Степана Разина, ГСК № 20 (очередь 1), гараж-бокс № 8	59:01:4311038:482	23	Гаражи-боксы	Изъятие
258	г. Пермь, ул. Степана Разина, ГСК №20 (очередь 3), гараж-бокс №40	59:01:4311038:483	29	Гаражи-боксы	Изъятие
259	г. Пермь, ул. Степана Разина, ГСК №20 (очередь 1), гараж-бокс №58	59:01:4311038:484	28	Гаражи-боксы	Изъятие
260	г. Пермь, ул. Степана Разина, ГСК №20 (очередь 3), гараж-бокс №41	59:01:4311038:485	27	Гаражи-боксы	Изъятие
261	г. Пермь, ул. Степана Разина, ГСК №20 (очередь 2), гараж-бокс №6	59:01:4311038:486	22	Гаражи-боксы	Изъятие
262	г. Пермь, р-н, ул. Вагановых, ГК № 8	59:01:4311038:487	38	Размещение гаражей для собственных нужд	Изъятие
263	г. Пермь, ул. Степана Разина, ГСК №20 (очередь 2), гараж-бокс №12	59:01:4311038:488	23	Гаражи-боксы	Изъятие
264	г. Пермь, ул. Степана Разина, ГСК №20 (очередь 3), гараж-бокс №12	59:01:4311038:489	20	Гаражи-боксы	Изъятие
265	г. Пермь, ул. Степана Разина, ГСК №20 (очередь 1), гараж-бокс №53	59:01:4311038:490	26	Гаражи-боксы	Изъятие
266	г. Пермь, ул. Степана Разина, ГСК №20 (очередь 1), гараж-бокс №12	59:01:4311038:491	23	Гаражи-боксы	Изъятие
267	г. Пермь, ул. Степана Разина	59:01:4311038:492	20	Гаражи-боксы	Изъятие
268	г. Пермь, ул. Степана Разина	59:01:4311038:493	24	Гаражи-боксы	Изъятие
269	г. Пермь, ул. Степана Разина	59:01:4311038:494	23	Гаражи-боксы	Изъятие
270	г. Пермь, ул. Степана Разина, ГСК №20 (очередь 1), гараж-бокс №37	59:01:4311038:495	35	Гаражи-боксы	Изъятие
271	г. Пермь, ул. Степана Разина, ГСК №20 (очередь 2), гараж-бокс №22	59:01:4311038:496	28	Гаражи-боксы	Изъятие

№ п/п	Адрес	Кадастровый номер земельного участка*	Площадь*, кв. м	Вид разрешенного использования*	Планируемое мероприятие
272	г. Пермь, ул. Степана Разина, ГСК № 20 (очередь 1), гараж-бокс № 67	59:01:4311038:497	35	Гаражи-боксы	Изъятие
273	г. Пермь, ул. Степана Разина	59:01:4311038:498	24	Гаражи-боксы	Изъятие
274	г. Пермь, ул. Степана Разина, ГСК №20 (очередь 1), гараж-бокс №56	59:01:4311038:499	31	Гаражи-боксы	Изъятие
275	г. Пермь, ул. Степана Разина, ГСК №20 (очередь 3), гараж-бокс №34	59:01:4311038:500	19	Гаражи-боксы	Изъятие
276	ГСК №20 (очередь 1), гараж-бокс №40	59:01:4311038:501	25	Гаражи-боксы	Изъятие
277	г. Пермь, ул. Степана Разина, ГСК № 20 (очередь 1), гараж-бокс № 73	59:01:4311038:502	41	Гаражи-боксы	Изъятие
278	г. Пермь, ул. Степана Разина	59:01:4311038:503	24	Гаражи-боксы	Изъятие
279	г. Пермь, ул. Степана Разина, ГСК № 20 (очередь 3), гараж-бокс № 29	59:01:4311038:504	21	Гаражи-боксы	Изъятие
280	г. Пермь, ул. Степана Разина, ГСК № 20 (очередь 1), гараж-бокс № 22	59:01:4311038:505	22	Гаражи-боксы	Изъятие
281	г. Пермь, ул. Степана Разина, ГСК №20 (очередь 1), гараж-бокс №32	59:01:4311038:506	22	Гаражи-боксы	Изъятие
282	г. Пермь, ул. Степана Разина	59:01:4311038:507	30	Гаражи-боксы	Изъятие
283	г. Пермь, ул. Степана Разина	59:01:4311038:508	31	Гаражи-боксы	Изъятие
284	г. Пермь, ул. ул. Уральская	59:01:4311038:509	25	Гаражи-боксы	Изъятие
285	г. Пермь, ул. Степана Разина	59:01:4311038:510	29	Гаражи-боксы	Изъятие
286	г. Пермь, ул. Степана Разина, ГСК №20 (очередь 1), гараж-бокс №75	59:01:4311038:511	35	Гаражи-боксы	Изъятие
287	г. Пермь, ул. Степана Разина, ГСК №20 (очередь 3), под гараж-бокс №9	59:01:4311038:512	22	Гаражи-боксы	Изъятие
288	г. Пермь, ул. Степана Разина, ГСК № 20 (очередь 2), под гараж-бокс № 2	59:01:4311038:513	24	Гаражи-боксы	Изъятие
289	г. Пермь, ул. Степана Разина, ГСК №20 (очередь 1)	59:01:4311038:514	22	Гаражи-боксы	Изъятие

№ п/п	Адрес	Кадастровый номер земельного участка*	Площадь*, кв. м	Вид разрешенного использования*	Планируемое мероприятие
	гараж-бокс №49				
290	г. Пермь, ул. Степана Разина, ГСК №20 (очередь 1), под гараж-бокс №60	59:01:4311038:515	28	Гаражи-боксы	Изъятие
291	г. Пермь, ул. Степана Разина, ГСК №20 (очередь 1), под гараж-бокс №38	59:01:4311038:516	36	Гаражи-боксы	Изъятие
292	г. Пермь, ул. Степана Разина, ГСК №20 (очередь 1), под гараж-бокс №5	59:01:4311038:517	23	Гаражи-боксы	Изъятие
293	г. Пермь, ул. Степана Разина, ГСК № 20 (очередь 2), под гараж-бокс № 51	59:01:4311038:518	23	Гаражи-боксы	Изъятие
294	г. Пермь, ул. Степана Разина, ГСК №20 (очередь 3), под гараж-бокс №32	59:01:4311038:519	18	Гаражи-боксы	Изъятие
295	г. Пермь, ул. Степана Разина, ГСК №20 (очередь 1), под гараж-бокс №39	59:01:4311038:520	30	Гаражи-боксы	Изъятие
296	г. Пермь, ул. Вагановых, ГСК 8, гараж 59	59:01:4311038:521	35	Размещение гаражей для собственных нужд	Изъятие
297	г. Пермь, ул. Степана Разина	59:01:4311038:522	23	Гаражи-боксы	Изъятие
298	г. Пермь, ул. Степана Разина, ГСК № 20 (очередь 2), под гараж-бокс № 14	59:01:4311038:523	24	Гаражи-боксы	Изъятие
299	г. Пермь, ул. Степана Разина, ГСК №20 (очередь 3), под гараж-бокс №24	59:01:4311038:524	21	Гаражи-боксы	Изъятие
300	г. Пермь, ГСК №20 (очередь 3), под гараж-бокс №19	59:01:4311038:525	20	Гаражи-боксы	Изъятие
301	г. Пермь, ул. Степана Разина, ГСК №20 (очередь 2), под гараж-бокс №37	59:01:4311038:526	24	Гаражи-боксы	Изъятие
302	г. Пермь, ул. Степана Разина, ГСК №20 (очередь 3), под гараж-бокс №15	59:01:4311038:527	20	Гаражи-боксы	Изъятие

№ п/п	Адрес	Кадастровый номер земельного участка*	Площадь*, кв. м	Вид разрешенного использования*	Планируемое мероприятие
303	г. Пермь, ул. Степана Разина, ГСК №20 (очередь 3), под гараж-бокс №38	59:01:4311038:528	24	Гаражи-боксы	Изъятие
304	г. Пермь, ул. Степана Разина, ГСК № 20 (очередь 2), под гараж-бокс № 34	59:01:4311038:529	25	Гаражи-боксы	Изъятие
305	г. Пермь, ул. Степана Разина, ГСК №20 (очередь 2), под гараж-бокс №42	59:01:4311038:530	23	Гаражи-боксы	Изъятие
306	г. Пермь, ул. Степана Разина, ГСК №20 (очередь 2), под гараж-бокс №29	59:01:4311038:531	25	Гаражи-боксы	Изъятие
307	г. Пермь, ул. Степана Разина, ГСК №20 (очередь 1), под гараж-бокс №69	59:01:4311038:532	43	Гаражи-боксы	Изъятие
308	г. Пермь, ул. Степана Разина, ГСК №20 (очередь 2), под гараж-бокс №38	59:01:4311038:533	24	Гаражи-боксы	Изъятие
309	г. Пермь, ул. Степана Разина, ГСК №20 (очередь 1), под гараж-бокс №68	59:01:4311038:534	35	Гаражи-боксы	Изъятие
310	г. Пермь, ул. Степана Разина, ГСК №20 (очередь 2), под гараж-бокс №43	59:01:4311038:535	25	Гаражи-боксы	Изъятие
311	г. Пермь, ул. Степана Разина, ГСК №20 (очередь 3), под гараж-бокс №2	59:01:4311038:536	27	Гаражи-боксы	Изъятие
312	г. Пермь, ул. Степана Разина, ГСК №20 (очередь 2), под гараж-бокс №23	59:01:4311038:537	32	Гаражи-боксы	Изъятие
313	г. Пермь, ул. Степана Разина, ГСК №20 (очередь 1), под гараж-бокс №28	59:01:4311038:538	22	Гаражи-боксы	Изъятие
314	г. Пермь, ул. Степана Разина, ГСК №20, под гараж-бокс №42	59:01:4311038:539	52	Гаражи-боксы	Изъятие
315	г. Пермь, ул. Степана Разина, ГСК №20 (очередь 1), под гараж-бокс №43	59:01:4311038:540	24	Гаражи-боксы	Изъятие

№ п/п	Адрес	Кадастровый номер земельного участка*	Площадь*, кв. м	Вид разрешенного использования*	Планируемое мероприятие
316	г. Пермь, ул. Степана Разина, ГСК №20 (очередь 1), под гараж-бокс №25	59:01:4311038:541	23	Гаражи-боксы	Изъятие
317	г. Пермь, ул. Степана Разина, ГСК №20 (очередь 3), под гараж-бокс №35	59:01:4311038:542	23	Гаражи-боксы	Изъятие
318	г. Пермь, ул. Степана Разина, ГСК №20 (очередь 2), под гараж-бокс №19	59:01:4311038:543	24	Гаражи-боксы	Изъятие
319	г. Пермь, ул. Вагановых, з/у 76/3, з/у 76/3/3	59:01:4311038:544	24	Гаражи-боксы	Изъятие
320	г. Пермь, ул. Степана Разина, ГСК №20 (очередь 3), под гараж-бокс №20	59:01:4311038:545	21	Гаражи-боксы	Изъятие
321	г. Пермь, ул. Степана Разина, ГСК № 20 (очередь 1), под гараж-бокс № 55	59:01:4311038:546	29	Гаражи-боксы	Изъятие
322	г. Пермь, ГСК №20 (очередь 2), под гараж-бокс №31	59:01:4311038:547	23	Гаражи-боксы	Изъятие
323	г. Пермь, ул. Степана Разина, ГСК № 20 (очередь 2), под гараж-бокс № 44	59:01:4311038:548	25	Гаражи-боксы	Изъятие
324	г. Пермь, ул. Степана Разина, ГСК №20 (очередь 3), под гараж-бокс №11	59:01:4311038:549	20	Гаражи-боксы	Изъятие
325	г. Пермь, ул. Пермская, ПГК 15	59:01:4311038:550	28	Гаражи-боксы	Изъятие
326	г. Пермь, ул. Вагановых, з/у 116/65	59:01:4311038:551	23	Гаражи-боксы	Изъятие
327	г. Пермь, ул. Степана Разина, ГСК №20 (очередь 1), под гараж-бокс №13	59:01:4311038:552	23	Гаражи-боксы	Изъятие
328	г. Пермь, ГСК №20 (очередь 2), под гараж-бокс №3	59:01:4311038:553	23	Гаражи-боксы	Изъятие
329	г. Пермь, ул. Уральская, з/у 90а	59:01:4311038:554	2167	Деловое управление (4.1), магазины (4.4)	–
330	г. Пермь, ул. Степана Разина, ГСК №20 (очередь 2), под гараж-бокс №18	59:01:4311038:555	23	Гаражи-боксы	Изъятие

№ п/п	Адрес	Кадастровый номер земельного участка*	Площадь*, кв. м	Вид разрешенного использования*	Планируемое мероприятие
331	г. Пермь, ул. Степана Разина, ГСК №20 (очередь 2), под гараж-бокс №15	59:01:4311038:556	24	Гаражи-боксы	Изъятие
332	г. Пермь, ул. Степана Разина, ГСК №20 (очередь 1), под гараж-бокс №50	59:01:4311038:557	26	Гаражи-боксы	Изъятие
333	г. Пермь, ул. Степана Разина, ГСК №20 (очередь 1), под гараж-бокс №6	59:01:4311038:558	25	Гаражи-боксы	Изъятие
334	г. Пермь, ул. Степана Разина, ГСК №20 (очередь 1), под гараж-бокс №47	59:01:4311038:559	44	Гаражи-боксы	Изъятие
335	г. Пермь, ул. Степана Разина, ГСК №20 (очередь 3), под гараж-бокс № 23	59:01:4311038:564	21	Гаражи-боксы	Изъятие
336	г. Пермь, ул. Степана Разина, ГСК № 20 (очередь 2), под гараж-бокс № 20	59:01:4311038:566	24	Гаражи-боксы	Изъятие
337	г. Пермь, ул. Степана Разина, ГСК №20 (очередь 2), под гараж-бокс №40	59:01:4311038:567	37	Гаражи-боксы	Изъятие
338	г. Пермь, ул. Степана Разина, ГСК №20 (очередь 1), под гараж-бокс №29	59:01:4311038:568	23	Гаражи-боксы	Изъятие
339	г. Пермь, ул. Уральская	59:01:4311038:569	73	Служебные гаражи	Изъятие
340	г. Пермь, ул. Степана Разина, ГСК №20 (очередь 2), под гараж-бокс №47	59:01:4311038:570	24	Гаражи-боксы	Изъятие
341	г. Пермь, ул. Степана Разина, ГСК №20 (очередь 2), под гараж-бокс №13	59:01:4311038:571	24	Гаражи-боксы	Изъятие
342	г. Пермь, ул. Степана Разина, ГСК №20 (очередь 1), под гараж-бокс №23	59:01:4311038:572	22	Гаражи-боксы	Изъятие
343	г. Пермь, ул. Степана Разина, ГСК №20 (очередь 2), под гараж-бокс №4	59:01:4311038:573	22	Гаражи-боксы	Изъятие

№ п/п	Адрес	Кадастровый номер земельного участка*	Площадь*, кв. м	Вид разрешенного использования*	Планируемое мероприятие
344	г. Пермь, ул. Степана Разина, ГСК №20 (очередь 1), под гараж-бокс №57	59:01:4311038:574	26	Гаражи-боксы	Изъятие
345	г. Пермь, ул. Степана Разина, ГСК №20 (очередь 2), под гараж-бокс №30	59:01:4311038:575	25	Гаражи-боксы	Изъятие
346	г. Пермь, ул. Степана Разина, ГСК №20 (очередь 1), под гараж-бокс №45	59:01:4311038:576	23	Гаражи-боксы	Изъятие
347	г. Пермь, ул. Степана Разина, ГСК №20 (очередь 2), под гараж-бокс №49	59:01:4311038:577	25	Гаражи-боксы	Изъятие
348	г. Пермь, ул. Степана Разина, ГСК №20 (очередь 3), под гараж-бокс №22	59:01:4311038:579	20	Гаражи-боксы	Изъятие
349	г. Пермь, ул. Степана Разина, ГСК №20 (очередь 1), под гараж-бокс №26	59:01:4311038:580	22	Гаражи-боксы	Изъятие
350	г. Пермь, ул. Вагановых, ГСК 8	59:01:4311038:581	27	Размещение гаражей для собственных нужд	Изъятие
351	г. Пермь, ул. Уральская, ПГК №15, бокс № 35	59:01:4311038:582	25	Гаражи-боксы	Изъятие
352	г. Пермь, ул. Степана Разина, ГСК №20 (очередь 1), под гараж-бокс №65	59:01:4311038:583	25	Гаражи-боксы	Изъятие
353	г. Пермь, ул. Вагановых, ППК№15	59:01:4311038:584	21	Размещение гаражей для собственных нужд	Изъятие
354	ГСК №20 (очередь 1), под гараж-бокс №24	59:01:4311038:585	22	Гаражи-боксы	Изъятие
355	ГСК №20, под гараж-бокс №43	59:01:4311038:586	37	Гаражи-боксы	Изъятие
356	г. Пермь, ул. Степана Разина ГСК №20 (очередь 1), под гараж-бокс №31	59:01:4311038:587	21	Гаражи-боксы	Изъятие
357	г. Пермь, р-н, ул. Вагановых, ГСК 8	59:01:4311038:588	100	Размещение гаражей для собственных нужд	Изъятие
358	ГСК №20 (очередь 1), под гараж-бокс №59	59:01:4311038:589	28	Гаражи-боксы	Изъятие

№ п/п	Адрес	Кадастровый номер земельного участка*	Площадь*, кв. м	Вид разрешенного использования*	Планируемое мероприятие
359	г. Пермь, ГСК 15	59:01:4311038:590	31	Размещение гаражей для собственных нужд	Изъятие
360	ГСК №20 (очередь 1), под гараж-бокс №1	59:01:4311038:591	33	Гаражи-боксы	Изъятие
361	г. Пермь, ул. Вагановых, ПГК №15, бокс №17	59:01:4311038:593	28	Размещение гаражей для собственных нужд	Изъятие
362	ГСК №20 (очередь 2), под гараж-бокс №16	59:01:4311038:594	24	Размещение гаражей для собственных нужд	Изъятие
363	г. Пермь, ул. Степана Разина, ГСК №20, под гараж-бокс №30 (очередь 3)	59:01:4311038:595	24	Гаражи-боксы	Изъятие
364	г. Пермь, ул. Степана Разина, ГСК №20 (очередь 1), под гараж-бокс №54	59:01:4311038:596	31	Гаражи-боксы	Изъятие
365	г. Пермь, ул. Братьев Варовых, ПГК №15, земельный участок 87	59:01:4311038:597	26	Размещение гаражей для собственных нужд	Изъятие
366	г. Пермь, ул. Братьев Вагановых, ПГК № 15, земельный участок 86	59:01:4311038:598	25	Размещение гаражей для собственных нужд	Изъятие
367	г. Пермь, ул. Уральская, ПГК №15, гаражный бокс 29	59:01:4311038:599	26	Размещение гаражей для собственных нужд (2.7.2)	Изъятие
368	г. Пермь, ул. Степана Разина, ГСК 20, под гаражом-боксом 16 (очередь 1)	59:01:4311038:600	32	Гаражи-боксы	Изъятие
369	г. Пермь, ул. Вагановых, ГСК 8, земельный участок 60	59:01:4311038:601	26	Размещение гаражей для собственных нужд	Изъятие
370	г. Пермь, ул. Вагановых, ПГК №15, земельный участок 90	59:01:4311038:602	29	Размещение гаражей для собственных нужд	Изъятие
371	г. Пермь, ул. Вагановых, ПГК №15, земельный участок 52	59:01:4311038:603	25	Гаражи-боксы	Изъятие
372	г. Пермь, ул. Вагановых, ПГК №15, земельный участок 53	59:01:4311038:604	27	Гаражи-боксы	Изъятие
373	г. Пермь, ул. Степана Разина, ГСК 20, бокс 61	59:01:4311038:605	27	Гаражи-боксы	Изъятие
374	г. Пермь, ул. Степана Разина, ГСК №20 (очередь 1), под гараж-бокс №3	59:01:4311038:606	22	Гаражи-боксы	Изъятие
375	г. Пермь, ул. Степана Разина, ГСК №20 (очередь 1),	59:01:4311038:607	31	Размещение гаражей для собственных нужд	Изъятие

№ п/п	Адрес	Кадастровый номер земельного участка*	Площадь*, кв. м	Вид разрешенного использования*	Планируемое мероприятие
	под гараж-бокс №19				
376	г. Пермь, ГСК №20 (очередь 1), под гараж-бокс №30	59:01:4311038:608	22	Гаражи-боксы	Изъятие
377	г. Пермь, ул. Вагановых, ГСК 8, бокс 35	59:01:4311038:609	36	Размещение гаражей для собственных нужд	Изъятие
378	г. Пермь, ул. Вагановых, ГСК 8, бокс 52	59:01:4311038:610	36	Размещение гаражей для собственных нужд	Изъятие
379	г. Пермь, ул. Вагановых, ГСК 8, бокс 10	59:01:4311038:611	26	Размещение гаражей для собственных нужд	Изъятие
380	г. Пермь, ул. Вагановых, ПГК №15, бокс 62	59:01:4311038:612	24	Гаражи-боксы	Изъятие
381	г. Пермь, ул. Степана Разина, ГСК №20 (очередь 3), под гараж-бокс №28	59:01:4311038:613	22	Размещение гаражей для собственных нужд	Изъятие
382	Пермь, ул. Степана Разина, ГСК №20 (очередь 2), под гараж-бокс №25	59:01:4311038:614	30	Размещение гаражей для собственных нужд	Изъятие
383	г. Пермь, ул. Степана Разина, ГСК №20 (очередь 2), под гараж-бокс №50	59:01:4311038:616	26	Размещение гаражей для собственных нужд	Изъятие
384	г. Пермь, ул. Степана Разина, ГСК №20 (очередь 2), под гараж-бокс №1	59:01:4311038:617	26	Размещение гаражей для собственных нужд	Изъятие
385	г. Пермь, ул. Степана Разина, ГСК №20 (очередь 2), под гараж-бокс №45Ю	59:01:4311038:618	25	Размещение гаражей для собственных нужд	Изъятие
386	г. Пермь, ул. Степана Разина, ГСК №20 (очередь 3), под гараж-бокс №37	59:01:4311038:619	18	Размещение гаражей для собственных нужд	Изъятие
387	г. Пермь, ул. Вагановых, ПГК 15, бокс №99	59:01:4311038:620	34	Размещение гаражей для собственных нужд	Изъятие
388	г. Пермь, ГСК №20 (очередь 2), под гараж-бокс №21	59:01:4311038:621	27	Размещение гаражей для собственных нужд	Изъятие
389	г. Пермь, ул. Уральская, ПГК №15, бокс № 36	59:01:4311038:622	26	Размещение гаражей для собственных нужд	Изъятие
390	г. Пермь, ул. Степана Разина, ГСК №20 (очередь 2), под гараж-	59:01:4311038:623	26	Размещение гаражей для собственных нужд	Изъятие

№ п/п	Адрес	Кадастровый номер земельного участка*	Площадь*, кв. м	Вид разрешенного использования*	Планируемое мероприятие
	бокс №32				
391	г. Пермь, ПГК 15, земельный участок 39	59:01:4311038:624	33	Размещение гаражей для собственных нужд	Изъятие
392	г. Пермь, ул. Степана Разина, ГСК №20 (очередь 3), под гараж-бокс №10	59:01:4311038:625	21	Размещение гаражей для собственных нужд	Изъятие
393	г. Пермь, ПГК 15, земельный участок 38	59:01:4311038:626	29	Размещение гаражей для собственных нужд	Изъятие
394	г. Пермь, ул. Степана Разина, ГСК №20 (очередь 3), под гараж-бокс №6	59:01:4311038:627	27	Размещение гаражей для собственных нужд	Изъятие
395	г. Пермь, ул. Вагановых, ПГК №15, бокс № 13	59:01:4311038:628	25	Размещение гаражей для собственных нужд	Изъятие
396	г. Пермь, ул. Степана Разина, ГСК №20 (очередь 1), под гараж-бокс №63	59:01:4311038:629	32	Размещение гаражей для собственных нужд	Изъятие
397	г. Пермь, ПГК 15, земельный участок 40	59:01:4311038:630	30	Размещение гаражей для собственных нужд	Изъятие
398	г. Пермь, ул. Степана Разина, ГСК №20 (очередь 2), под гараж-бокс №8	59:01:4311038:632	22	Гаражи-боксы	Изъятие
399	г. Пермь, ул. Степана Разина, ГСК 20, под гаражом-боксом 2 (очередь 1)	59:01:4311038:633	26	Размещение гаражей для собственных нужд	Изъятие
400	г. Пермь, ПГК 15, земельный участок 102	59:01:4311038:635	30	Размещение гаражей для собственных нужд	Изъятие
401	г. Пермь, ул. Степана Разина, ГСК 20, под гаражом-боксом 15 (очередь 1)	59:01:4311038:636	27	Гаражи-боксы	Изъятие
402	г. Пермь, ПГК 15, земельный участок 42	59:01:4311038:637	34	Размещение гаражей для собственных нужд	Изъятие
403	г. Пермь, ул. Вагановых, з/у 76/52/1	59:01:4311038:638	23	Размещение гаражей для собственных нужд	Изъятие
404	г. Пермь, ул. Вагановых, з/у 116/108	59:01:4311038:639	26	Размещение гаражей для собственных нужд	Изъятие
405	г. Пермь, ул. Вагановых, з/у 116/109	59:01:4311038:640	26	Размещение гаражей для собственных нужд	Изъятие
406	г. Пермь, ул. Вагановых,	59:01:4311038:641	22	Гаражи-боксы	Изъятие

№ п/п	Адрес	Кадастровый номер земельного участка*	Площадь*, кв. м	Вид разрешенного использования*	Планируемое мероприятие
	з/у 7а/33/3				
407	г. Пермь, ул. Вагановых, з/у 116/107	59:01:4311038:642	27	Размещение гаражей для собственных нужд	Изъятие
408	г. Пермь, ул. Вагановых, з/у 76/4/3	59:01:4311038:643	27	Размещение гаражей для собственных нужд	Изъятие
409	г. Пермь, тер. ГСК 15 Уральская, под гараж №7	59:01:4311038:644	34	Размещение гаражей для собственных нужд (2.7.2)	Изъятие
410	г. Пермь, ГСК №15 ул. Пермская, гаражный бокс №12	59:01:4311038:646	26	Размещение гаражей для собственных нужд (2.7.2)	Изъятие
411	г. Пермь, ГСК 8 по ул. Вагановых, бокс №40	59:01:4311038:647	28	Размещение гаражей для собственных нужд	Изъятие
412	г. Пермь, ул. Вагановых, ППК 15 бокс 72	59:01:4311038:649	24	Размещение гаражей для собственных нужд	Изъятие
413	г. Пермь, ул. Вагановых, ГСК 8, гараж 27	59:01:4311038:650	36	Размещение гаражей для собственных нужд	Изъятие
414	г. Пермь, ул. Степана Разина, ГСК №20 (очередь 1), под гараж-бокс №42	59:01:4311038:651	23	Размещение гаражей для собственных нужд	Изъятие
415	г. Пермь, ул. Степана Разина, ГСК-20 (очередь 1), под бокс 36	59:01:4311038:652	29	Размещение гаражей для собственных нужд	Изъятие
416	г. Пермь, ул. Степана Разина, ГСК-20 (очередь 2), под бокс 36	59:01:4311038:653	24	Размещение гаражей для собственных нужд	Изъятие
417	г. Пермь, ППК 15, гаражный бокс 52	59:01:4311038:654	28	Размещение гаражей для собственных нужд	Изъятие
418	г. Пермь, ул. Вагановых, ППК №15 (бокс 77)	59:01:4311038:655	27	Размещение гаражей для собственных нужд	Изъятие
419	г. Пермь, ул. Степана Разина, ГСК 20, под гаражом-боксом 46 (очередь 1)	59:01:4311038:657	26	Размещение гаражей для собственных нужд	Изъятие
420	г. Пермь, ул. Степана Разина, ГСК-20, очередь 1, бокс 17	59:01:4311038:658	27	Размещение гаражей для собственных нужд	Изъятие
421	г. Пермь, тер. ГСК 15 Уральская, под гараж №74	59:01:4311038:659	24	Размещение гаражей для собственных нужд (2.7.2)	Изъятие
422	г. Пермь, ул. Степана Разина, ГСК-20, очередь 1, под гараж-бокс 41	59:01:4311038:661	22	Размещение гаражей для собственных нужд	Изъятие
423	г. Пермь, ул. Степана Разина, ГСК №20 (очередь 3),	59:01:4311038:662	17	Размещение гаражей для собственных нужд	Изъятие

№ п/п	Адрес	Кадастровый номер земельного участка*	Площадь*, кв. м	Вид разрешенного использования*	Планируемое мероприятие
	под гараж-бокс №36				
424	г. Пермь, ул. Степана Разина, ГСК-20, очередь 1, под гараж-бокс 71	59:01:4311038:663	28	Размещение гаражей для собственных нужд	Изъятие
425	г. Пермь, ул. Вагановых, ГСК № 8, гараж № 7	59:01:4311038:664	30	Размещение гаражей для собственных нужд	Изъятие
426	г. Пермь, ул. Вагановых, ППК 15, бокс № 45	59:01:4311038:665	29	размещение гаражей для собственных нужд	Изъятие
427	г. Пермь, ГСК 8 по ул. Вагановых, бокс 43	59:01:4311038:667	23	Размещение гаражей для собственных нужд	Изъятие
428	г. Пермь, ул. Степана Разина, ГСК-20, очередь 1, под гараж-бокс 72	59:01:4311038:669	38	Размещение гаражей для собственных нужд	Изъятие
429	г. Пермь, тер. ГСК 15 Уральская, гараж № 11	59:01:4311038:670	24	Размещение гаражей для собственных нужд	Изъятие
430	г. Пермь, ул. Вагановых, ГСК 8, бокс 32	59:01:4311038:671	39	Размещение гаражей для собственных нужд	Изъятие
431	г. Пермь, ул. Степана Разина, ГСК №20, очередь 1, под гараж-бокс 20	59:01:4311038:672	23	Размещение гаражей для собственных нужд	Изъятие
432	г. Пермь, ул. Вагановых, ППК 15, бокс 93	59:01:4311038:673	36	Размещение гаражей для собственных нужд	Изъятие
433	г. Пермь, ул. Степана Разина, ГСК №20 (очередь 3), под гараж-бокс №16	59:01:4311038:674	20	Размещение гаражей для собственных нужд	Изъятие
434	г. Пермь, ул. Степана Разина, ГСК 20, очередь 1, под гараж-бокс 66	59:01:4311038:675	25	Размещение гаражей для собственных нужд	Изъятие
435	г. Пермь, ул. Степана Разина, ГСК 20, очередь 2, под гараж-бокс 10	59:01:4311038:676	26	Размещение гаражей для собственных нужд	Изъятие
436	г. Пермь, ул. Степана Разина, ГСК №20 (очередь 3), под гараж-бокс №8	59:01:4311038:677	23	Размещение гаражей для собственных нужд	Изъятие
437	г. Пермь, ул. Степана Разина, ГСК №20 (очередь 3), под гараж-бокс №7	59:01:4311038:678	23	Размещение гаражей для собственных нужд	Изъятие
438	г. Пермь, ул. Вагановых, ГСК № 8, гараж № 8	59:01:4311038:679	25	Размещение гаражей для собственных нужд	Изъятие
439	г. Пермь, ул. Пермская,	59:01:4311038:680	59	Размещение гаражей для собственных нужд	Изъятие

№ п/п	Адрес	Кадастровый номер земельного участка*	Площадь*, кв. м	Вид разрешенного использования*	Планируемое мероприятие
	ПГК №15, бокс 43				
440	г. Пермь, ул. Степана Разина, ГСК №59, под гараж-бокс №33	59:01:4311038:681	31	Размещение гаражей для собственных нужд	Изъятие
441	г. Пермь, ул. Вагановых, ПГК 15, бокс 94	59:01:4311038:682	32	Размещение гаражей для собственных нужд	Изъятие
442	г. Пермь, ПГК N 15 по ул. Пермская, бокс 82	59:01:4311038:683	26	размещение гаражей для собственных нужд	Изъятие
443	г. Пермь, ул. Вагановых, ГСК №15, бокс №96	59:01:4311038:685	32	Размещение гаражей для собственных нужд	Изъятие
444	г. Пермь, ул. Степана Разина	59:01:4311038:686	39	Размещение гаражей для собственных нужд	Изъятие
445	г. Пермь, ул. Вагановых, ПГК №15, под бокс №63	59:01:4311038:687	24	Размещение гаражей для собственных нужд	Изъятие
446	г. Пермь, ул. Степана Разина, ГСК 20, под гараж бокс 4 (очередь 1)	59:01:4311038:688	23	Размещение гаражей для собственных нужд	Изъятие
447	г. Пермь, ПГК 15, земельный участок 41	59:01:4311038:689	35	Размещение гаражей для собственных нужд	Изъятие
448	г. Пермь, ГСК 8 по ул. Вагановых, бокс № 20	59:01:4311038:690	30	Размещение гаражей для собственных нужд	Изъятие
449	г. Пермь, ул. Пермская, ПГК №15, бокс 2	59:01:4311038:691	26	Размещение гаражей для собственных нужд	Изъятие
450	г. Пермь, ул. Степана Разина, ГСК №20 (очередь 2), под гараж-бокс №5	59:01:4311038:692	23	Гаражи-боксы	Изъятие
451	г. Пермь, ул. Степана Разина, тер. ГСК 20, очередь 1, под гаражом-боксом 48	59:01:4311038:693	21	Размещение гаражей для собственных нужд	Изъятие
452	г. Пермь, ПГК 15, земельный участок 106	59:01:4311038:694	28	Размещение гаражей для собственных нужд	Изъятие
453	г. Пермь, ул. Вагановых, ГСК № 8, бокс № 51	59:01:4311038:695	22	Размещение гаражей для собственных нужд	Изъятие
454	Местоположение установлено относительно ориентира, расположенного за пределами участка. Почтовый адрес ориентира: г. Пермь, ул. Вагановых, 11	59:01:4311038:7	1991,16	Под здание гаража	—

№ п/п	Адрес	Кадастровый номер земельного участка*	Площадь*, кв. м	Вид разрешенного использования*	Планируемое мероприятие
455	Местоположение установлено относительно ориентира, расположенного за пределами участка. Почтовый адрес ориентира: г. Пермь, ул. Уральская	59:01:4311038:98	3874	Здание автосервиса	Изъятие
456	г. Пермь, ул. Садовая	59:01:4311040:10	1009	Под существующие гаражи	Изъятие
457	г. Пермь, ул. Садовая, квартал 1040, ПК № 50	59:01:4311040:121	23	Под коллективные гаражи-боксы	Изъятие
458	г. Пермь, ул. Садовая, ГСК №50, бокс №188	59:01:4311040:122	27	Под коллективные гаражи-боксы	Изъятие
459	г. Пермь, ул. Веры Фигнер, з/у 46/183	59:01:4311040:124	26	Под коллективные гаражи-боксы	Изъятие
460	г. Пермь, ул. Веры Фигнер, з/у 46/14	59:01:4311040:125	36	Под коллективные гаражи-боксы	Изъятие
461	г. Пермь, ул. Садовая, ГСК 50	59:01:4311040:126	24	Размещение гаражей для собственных нужд	Изъятие
462	г. Пермь, ул. Садовая, ГСК №50, бокс 202	59:01:4311040:127	25	Размещение гаражей для собственных нужд	Изъятие
463	г. Пермь, ул. Садовая, ГСК №50, бокс №19	59:01:4311040:129	23	Под коллективные гаражи-боксы	Изъятие
464	г. Пермь, ул. Садовая, ГСК № 50, под гараж-бокс №172	59:01:4311040:130	24	Под коллективные гаражи-боксы	Изъятие
465	г. Пермь, ул. Садовая, ПК №50, бокс 189	59:01:4311040:131	25	Размещение гаражей для собственных нужд	Изъятие
466	г. Пермь, ул. Садовая, ПК №50, бокс 184	59:01:4311040:132	25	Размещение гаражей для собственных нужд	Изъятие
467	г. Пермь, ул. Садовая, ПК №50, бокс 190	59:01:4311040:133	23	Размещение гаражей для собственных нужд	Изъятие
468	г. Пермь, ул. Садовая, ПК №50	59:01:4311040:135	25	Размещение гаражей для собственных нужд	Изъятие
469	г. Пермь, ул. Веры Фигнер, з/у 46/39	59:01:4311040:136	22	Размещение гаражей для собственных нужд	Изъятие

№ п/п	Адрес	Кадастровый номер земельного участка*	Площадь*, кв. м	Вид разрешенного использования*	Планируемое мероприятие
470	г. Пермь, ул. Садовая	59:01:4311040:138	25	Размещение гаражей для собственных нужд	Изъятие
471	г. Пермь, ул. Садовая, ПК №50, бокс 29	59:01:4311040:139	27	Размещение гаражей для собственных нужд (2.7.2)	Изъятие
472	Местоположение установлено относительно ориентира, расположенного за пределами участка. Почтовый адрес ориентира: г. Пермь, ул. Садовая	59:01:4311040:2	5200	Под коллективные гаражи-боксы	Изъятие
473	г. Пермь, ул. Садовая	59:01:4311041:10	164	Под коллективные гаражи-боксы	Изъятие
474	Местоположение установлено относительно ориентира, расположенного за пределами участка. Почтовый адрес ориентира: г. Пермь, ул. Садовая.	59:01:4311041:11	27	Под коллективные гаражи-боксы	Изъятие
475	г. Пермь, ул. Садовая	59:01:4311041:132	25	Под коллективные гаражи-боксы	Изъятие
476	г. Пермь, ул. Садовая, Потребительский кооператив по строительству и эксплуатации коллективных гаражей-стоянок для индивидуальных автомобилей № 50, гаражный бокс № 99	59:01:4311041:133	22	Под коллективные гаражи-боксы	Изъятие
477	г. Пермь, ПК №50, бокс 148	59:01:4311041:134	25	Размещение гаражей для собственных нужд	Изъятие
478	г. Пермь, ул. Садовая, ПК 50	59:01:4311041:135	22	Размещение гаражей для собственных нужд (2.7.2)	Изъятие
479	г. Пермь, ГСК 50	59:01:4311041:136	25	Размещение гаражей для собственных нужд	Изъятие
480	г. Пермь, ул. Веры Фигнер, з/у 46/224	59:01:4311041:137	23	Размещение гаражей для собственных нужд	Изъятие
481	г. Пермь, ГСК №50, гараж №137	59:01:4311041:138	24	Размещение гаражей для собственных нужд	Изъятие
482	г. Пермь, ул. Веры Фигнер, з/у 46/147	59:01:4311041:139	25	Размещение гаражей для собственных нужд	Изъятие
483	г. Пермь, ул. Садовая, ПК №50, бокс 92	59:01:4311041:140	29	Размещение гаражей для собственных нужд (2.7.2)	Изъятие
484	г. Пермь, ул. Садовая, ГСК №50,	59:01:4311041:141	24	Размещение гаражей для собственных нужд	Изъятие

№ п/п	Адрес	Кадастровый номер земельного участка*	Площадь*, кв. м	Вид разрешенного использования*	Планируемое мероприятие
	бокс 144				
485	г. Пермь, ул. Садовая, территория ПК 50, бокс 152	59:01:4311041:142	27	Под коллективные гаражи-боксы	Изъятие
486	г. Пермь, ул. Садовая, территория ПК 50, бокс 105	59:01:4311041:143	23	Под коллективные гаражи-боксы	Изъятие
487	г. Пермь, ул. Садовая	59:01:4311041:144	25	Размещение гаражей для собственных нужд	Изъятие
488	г. Пермь, ул. Садовая, ПК № 50, бокс № 222	59:01:4311041:145	18	Размещение гаражей для собственных нужд	Изъятие
489	г. Пермь, ул. Садовая, ПК № 50, гаражный бокс № 113	59:01:4311041:146	25	Размещение гаражей для собственных нужд	Изъятие
490	г. Пермь, ул. Садовая	59:01:4311041:147	35	Размещение гаражей для собственных нужд	Изъятие
491	г. Пермь, ул. Садовая, ПК 50, бокс 226, 225	59:01:4311041:148	26	Размещение гаражей для собственных нужд	Изъятие
492	г. Пермь, Садовая ул., гаражно-строительный кооператив 50, бокс 97	59:01:4311041:149	38	Размещение гаражей для собственных нужд	Изъятие
493	г. Пермь, ул. Веры Фигнер, з/у 4а	59:01:4311041:2	5524	Промышленные объекты V класса вредности (с санитарно-защитной зоной не более 50 м)	Изъятие
494	г. Пермь, ул. Садовая	59:01:4311041:8	786	Под коллективные гаражи-боксы	Изъятие
495	г. Пермь, ул. Садовая	59:01:4311041:9	2068	Под коллективные гаражи-боксы	Изъятие
496	Местоположение установлено относительно ориентира, расположенного за пределами участка. Почтовый адрес ориентира: г. Пермь, ул. Металлургов, 9	59:01:4311042:12	1820	Для проектирования, устройства и эксплуатации автосервиса	Изъятие
497	Местоположение установлено относительно ориентира, расположенного за пределами участка. Почтовый адрес ориентира: г. Пермь, западнее земельного участка по ул. Металлургов, 9.	59:01:4311042:21	150	Размещение некапитального объекта для хранения автозапчастей	—
498	Местоположение установлено относительно ориентира, расположенного за пределами участка. Почтовый адрес	59:01:4311042:4	5494	Для целей строительства согласно разрешенных видов использования по правовому зонированию	—

№ п/п	Адрес	Кадастровый номер земельного участка*	Площадь*, кв. м	Вид разрешенного использования*	Планируемое мероприятие
	ориентира: г. Пермь, ул. Уральская, 86б.				
499	г. Пермь, ул. Металлургов, 9а	59:01:4311042:8	148	1-этажное здание склада (лит.А) и бетонная площадка (1)	Изъятие
500	г. Пермь, ул. Веры Фигнер, з/у 4	59:01:4311043:1	1101	Дома приема гостей	Изъятие
501	г. Пермь, ул. Калининградская, 3	59:01:4311043:11	299	Для индивидуального огородничества	Изъятие
502	г. Пермь, ул. Веры Фигнер, 2	59:01:4311043:14	933	Издательские и редакционные организации	Изъятие
503	г. Пермь, западное земельного участка по ул. Металлургов, 9	59:01:4311043:16	226	Размещение некапитального объекта для хранения автозапчастей	-
504	г. Пермь, ул. Калининградская, 3	59:01:4311043:2	1144,5	Под доли жилого дома	Изъятие
505	Местоположение установлено относительно ориентира, расположенного за пределами участка. Почтовый адрес ориентира: г. Пермь, ул. Металлургов, 3	59:01:4311043:3	633	Под индивидуальный жилой дом	Изъятие
506	г. Пермь, ул. Калининградская	59:01:4311043:4	2415	Под коллективные гаражи-боксы	Изъятие
507	г. Пермь, ул. Калининградская, з/у 2а/17	59:01:4311043:413	39	Размещение гаражей для собственных нужд	Изъятие
508	г. Пермь, ул. Калининградская, ГСК №116 под гараж-бокс №8	59:01:4311043:415	25	Размещение гаражей для собственных нужд	Изъятие
509	г. Пермь, ул. Уральская, ГСК № 121	59:01:4311043:418	31	Размещение гаражей для собственных нужд	Изъятие
510	г. Пермь, тер. ГСК 57 Калининградская	59:01:4311043:419	27	Размещение гаражей для собственных нужд	Изъятие
511	г. Пермь, ул. Калининградская, з/у 2/23	59:01:4311043:421	36	Гаражи-боксы	Изъятие
512	г. Пермь, тер. ГСК 57 Калининградская	59:01:4311043:422	40	Размещение гаражей для собственных нужд	Изъятие
513	г. Пермь, тер. ГСК 57 Калининградская	59:01:4311043:423	26	Размещение гаражей для собственных нужд	Изъятие
514	г. Пермь, тер. ГСК 57	59:01:4311043:424	66	Размещение гаражей для собственных нужд	Изъятие

№ п/п	Адрес	Кадастровый номер земельного участка*	Площадь*, кв. м	Вид разрешенного использования*	Планируемое мероприятие
	Калининградская				
515	г. Пермь, тер. ГСК 57 Калининградская	59:01:4311043:425	26	Размещение гаражей для собственных нужд	Изъятие
516	г. Пермь, тер. ГСК 57 Калининградская	59:01:4311043:426	36	Размещение гаражей для собственных нужд	Изъятие
517	г. Пермь, тер. ГСК 57 Калининградская	59:01:4311043:427	38	Размещение гаражей для собственных нужд	Изъятие
518	г. Пермь, тер. ГСК 57 Калининградская	59:01:4311043:428	72	Размещение гаражей для собственных нужд	Изъятие
519	г. Пермь, тер. ГСК 57 Калининградская	59:01:4311043:429	25	Под коллективные гаражи-боксы	Изъятие
520	г. Пермь, тер. ГСК 57 Калининградская	59:01:4311043:430	38	Размещение гаражей для собственных нужд	Изъятие
521	г. Пермь, тер. ГСК 57 Калининградская	59:01:4311043:432	39	Размещение гаражей для собственных нужд	Изъятие
522	г. Пермь, тер. ГСК 57 Калининградская, гараж 126	59:01:4311043:433	82	Размещение гаражей для собственных нужд (2.7.2)	Изъятие
523	г. Пермь, ул. Калининградская	59:01:4311043:435	24	Размещение гаражей для собственных нужд (2.7.2)	Изъятие
524	г. Пермь, ул. Калининградская	59:01:4311043:436	25	Размещение гаражей для собственных нужд (2.7.2)	Изъятие
525	г. Пермь, ул. Калининградская	59:01:4311043:437	22	Размещение гаражей для собственных нужд (2.7.2)	Изъятие
526	г. Пермь, ул. Калининградская	59:01:4311043:438	36	Размещение гаражей для собственных нужд (2.7.2)	Изъятие
527	г. Пермь, ул. Уральская, ГСК 121, бокс №12	59:01:4311043:439	32	Размещение гаражей для собственных нужд	Изъятие
528	г. Пермь, ул. Калининградская, ГК 7, бокс 47	59:01:4311043:440	31	Размещение гаражей для собственных нужд	Изъятие
529	г. Пермь, ул. Калининградская	59:01:4311043:442	52	Размещение гаражей для собственных нужд (2.7.2)	Изъятие
530	г. Пермь, ул. Калининградская	59:01:4311043:443	24	Размещение гаражей для собственных нужд (2.7.2)	Изъятие
531	г. Пермь, ул. Уральская	59:01:4311043:444	40	Размещение гаражей для собственных нужд	Изъятие
532	г. Пермь, ул. Калининградская	59:01:4311043:445	29	Размещение гаражей для собственных нужд (2.7.2)	Изъятие
533	г. Пермь, ул. Калининградская, ГСК №116	59:01:4311043:447	29	Размещение гаражей для собственных нужд	Изъятие

№ п/п	Адрес	Кадастровый номер земельного участка*	Площадь*, кв. м	Вид разрешенного использования*	Планируемое мероприятие
534	г. Пермь, ул. Калининградская, бокс №35	59:01:4311043:448	21	Размещение гаражей для собственных нужд (2.7.2)	Изъятие
535	г. Пермь, ул. Калининградская, бокс №31	59:01:4311043:451	26	Размещение гаражей для собственных нужд (2.7.2)	Изъятие
536	г. Пермь, ул. Калининградская, под гараж №41	59:01:4311043:452	41	Размещение гаражей для собственных нужд	Изъятие
537	г. Пермь, ул. Калининградская, под гараж №10	59:01:4311043:453	25	Размещение гаражей для собственных нужд	Изъятие
538	г. Пермь, ул. Калининградская, под гараж №3	59:01:4311043:454	23	Размещение гаражей для собственных нужд	Изъятие
539	г. Пермь, территория ГСК 57 Калининградская, гараж №25	59:01:4311043:455	27	Размещение гаражей для собственных нужд	Изъятие
540	г. Пермь, тер ГСК 57 Калининградская, под гараж №27	59:01:4311043:456	25	Размещение гаражей для собственных нужд (2.7.2)	Изъятие
541	г. Пермь, тер ГСК 57 Калининградская, под гараж №55	59:01:4311043:457	27	Размещение гаражей для собственных нужд (2.7.2)	Изъятие
542	г. Пермь, ул. Калининградская, под гараж №76	59:01:4311043:458	37	Размещение гаражей для собственных нужд (2.7.2)	Изъятие
543	г. Пермь, ул. Калининградская, ГСК №7, по гараж №74	59:01:4311043:459	41	Размещение гаражей для собственных нужд (2.7.2)	Изъятие
544	г. Пермь, тер ГСК 57 Калининградская, под гараж №123	59:01:4311043:460	27	Размещение гаражей для собственных нужд (2.7.2)	Изъятие
545	г. Пермь, ул. Калининградская, ГСК №7, под гараж №14	59:01:4311043:461	25	Размещение гаражей для собственных нужд (2.7.2)	Изъятие
546	г. Пермь, ул. Калининградская, ГК 7, бокс 13	59:01:4311043:462	23	Гаражи-боксы	Изъятие
547	г. Пермь, тер ГСК 57 Калининградская, под гараж №80	59:01:4311043:463	25	Размещение гаражей для собственных нужд (2.7.2)	Изъятие
548	г. Пермь, тер ГСК 57 Калининградская, под гараж №92	59:01:4311043:464	29	Размещение гаражей для собственных нужд	Изъятие
549	г. Пермь, ул. Калининградская, тер ГСК 5, под гараж №97	59:01:4311043:465	32	Размещение гаражей для собственных нужд	Изъятие
550	г. Пермь, тер ГСК 57 Калининградская, под гараж №66	59:01:4311043:466	25	Размещение гаражей для собственных нужд	Изъятие
551	г. Пермь, ул. Калининградская, ГСК №7, под гараж №48	59:01:4311043:467	35	Размещение гаражей для собственных нужд	Изъятие
552	г. Пермь, тер ГСК 57	59:01:4311043:468	26	Размещение гаражей для собственных нужд	Изъятие

№ п/п	Адрес	Кадастровый номер земельного участка*	Площадь*, кв. м	Вид разрешенного использования*	Планируемое мероприятие
	Калининградская, под гараж №28			(2.7.2)	
553	г. Пермь, тер ГСК 57 Калининградская, под гараж №22	59:01:4311043:469	25	Размещение гаражей для собственных нужд	Изъятие
554	г. Пермь, ул. Калининградская, ГСК №7, под гараж №53	59:01:4311043:470	24	Размещение гаражей для собственных нужд	Изъятие
555	г. Пермь, ул. Калининградская, ГСК №7, под гараж №42	59:01:4311043:471	42	Размещение гаражей для собственных нужд	Изъятие
556	г. Пермь, ул. Калининградская, ГСК №7, под гараж №50	59:01:4311043:472	33	Размещение гаражей для собственных нужд (2.7.2)	Изъятие
557	г. Пермь, тер ГСК 57 Калининградская, под гараж №61	59:01:4311043:473	25	Размещение гаражей для собственных нужд	Изъятие
558	г. Пермь, ул. Калининградская, з/у 2/33	59:01:4311043:474	23	Размещение гаражей для собственных нужд	Изъятие
559	г. Пермь, ул. Калининградская, з/у 3а/79	59:01:4311043:475	25	Размещение гаражей для собственных нужд (2.7.2)	Изъятие
560	г. Пермь, ул. Калининградская, з/у 3а/87	59:01:4311043:476	25	Размещение гаражей для собственных нужд	Изъятие
561	г. Пермь, тер ГСК 57 Калининградская, под гараж №26	59:01:4311043:477	26	Размещение гаражей для собственных нужд (2.7.2)	Изъятие
562	г. Пермь, тер ГСК 57 Калининградская, под гараж №20	59:01:4311043:478	25	Размещение гаражей для собственных нужд (2.7.2)	Изъятие
563	г. Пермь, ул. Калининградская, ГСК №7, под гараж №49	59:01:4311043:479	37	Размещение гаражей для собственных нужд (2.7.2)	Изъятие
564	г. Пермь, тер ГСК 57 Калининградская, под гараж №11	59:01:4311043:480	25	Размещение гаражей для собственных нужд	Изъятие
565	г. Пермь, ул. Калининградская, ГСК №7, под гараж №24	59:01:4311043:481	26	Размещение гаражей для собственных нужд (2.7.2)	Изъятие
566	г. Пермь, тер ГСК 57 Калининградская, под гараж №21	59:01:4311043:482	25	Размещение гаражей для собственных нужд	Изъятие
567	г. Пермь, ул. Калининградская, з/у 3а/96	59:01:4311043:483	28	Размещение гаражей для собственных нужд	Изъятие
568	г. Пермь, тер ГСК 57 Калининградская, под гараж №57	59:01:4311043:484	27	Размещение гаражей для собственных нужд	Изъятие
569	г. Пермь, ул. Калининградская, ГСК №7, под гараж №46	59:01:4311043:485	31	Размещение гаражей для собственных нужд	Изъятие
570	г. Пермь, ул. Калининградская, з/у 3а/3	59:01:4311043:486	24	Размещение гаражей для собственных нужд (2.7.2)	Изъятие

№ п/п	Адрес	Кадастровый номер земельного участка*	Площадь*, кв. м	Вид разрешенного использования*	Планируемое мероприятие
571	г. Пермь, ул. Калининградская, з/у 2/25	59:01:4311043:487	21	Размещение гаражей для собственных нужд (2.7.2)	Изъятие
572	г. Пермь, ул. Калининградская, ГСК №7, под гараж №57	59:01:4311043:488	27	Размещение гаражей для собственных нужд (2.7.2)	Изъятие
573	г. Пермь, ул. Калининградская, з/у 3а/77	59:01:4311043:489	26	Размещение гаражей для собственных нужд	Изъятие
574	г. Пермь, ул. Калининградская, з/у 3а/30	59:01:4311043:490	25	Размещение гаражей для собственных нужд	Изъятие
575	г. Пермь, ул. Калининградская, ГСК №7, под гараж №38	59:01:4311043:491	26	Размещение гаражей для собственных нужд	Изъятие
576	г. Пермь, ул. Калининградская, з/у 3а/39	59:01:4311043:492	33	Размещение гаражей для собственных нужд (2.7.2)	Изъятие
577	г. Пермь, ул. Калининградская, з/у 2/78	59:01:4311043:493	43	Размещение гаражей для собственных нужд (2.7.2)	Изъятие
578	г. Пермь, ул. Калининградская, з/у 3а/74	59:01:4311043:494	26	Размещение гаражей для собственных нужд (2.7.2)	Изъятие
579	г. Пермь, ул. Калининградская, з/у 3а/4	59:01:4311043:495	31	Размещение гаражей для собственных нужд	Изъятие
580	г. Пермь, тер ГСК 57 Калининградская, под гараж №58	59:01:4311043:497	27	Размещение гаражей для собственных нужд (2.7.2)	Изъятие
581	г. Пермь, ул. Калининградская, з/у 3а/1	59:01:4311043:498	22	Размещение гаражей для собственных нужд	Изъятие
582	г. Пермь, ул. Калининградская, з/у 3а/67	59:01:4311043:499	25	Размещение гаражей для собственных нужд	Изъятие
583	г. Пермь, ул. Калининградская, з/у 2	59:01:4311043:5	3430	Гаражи-боксы	–
584	г. Пермь, ул. Калининградская, з/у 3а/75	59:01:4311043:500	27	Размещение гаражей для собственных нужд (2.7.2)	Изъятие
585	г. Пермь, ул. Калининградская, з/у 3а/89	59:01:4311043:501	26	Размещение гаражей для собственных нужд	Изъятие
586	г. Пермь, ул. Калининградская, з/у 3а/40	59:01:4311043:502	27	Размещение гаражей для собственных нужд	Изъятие
587	г. Пермь, ул. Калининградская, з/у 3а/2	59:01:4311043:504	23	Размещение гаражей для собственных нужд (2.7.2)	Изъятие
588	г. Пермь, ул. Калининградская, з/у 3а/121	59:01:4311043:505	26	Размещение гаражей для собственных нужд	Изъятие
589	г. Пермь, ул. Калининградская, з/у 3а/122	59:01:4311043:506	27	Размещение гаражей для собственных нужд (2.7.2)	Изъятие

№ п/п	Адрес	Кадастровый номер земельного участка*	Площадь*, кв. м	Вид разрешенного использования*	Планируемое мероприятие
590	г. Пермь, ул. Калининградская, з/у 2а/16	59:01:4311043:507	45	Размещение гаражей для собственных нужд	Изъятие
591	г. Пермь, ул. Калининградская, з/у 3а/84	59:01:4311043:508	33	Размещение гаражей для собственных нужд (2.7.2)	Изъятие
592	г. Пермь, ул. Калининградская, тер. ГСК 57, гараж 125	59:01:4311043:510	58	Размещение гаражей для собственных нужд (2.7.2)	Изъятие
593	г. Пермь, ул. Калининградская, з/у 3а/108	59:01:4311043:512	28	Размещение гаражей для собственных нужд	Изъятие
594	г. Пермь, ул. Калининградская, з/у 3а/5	59:01:4311043:513	24	Размещение гаражей для собственных нужд (2.7.2)	Изъятие
595	г. Пермь, ул. Калининградская, ГК 7	59:01:4311043:514	24	Размещение гаражей для собственных нужд	Изъятие
596	г. Пермь, ул. Калининградская, з/у 2/63	59:01:4311043:515	39	Размещение гаражей для собственных нужд	Изъятие
597	г. Пермь, ул. Калининградская, ГСК №57, гараж №135	59:01:4311043:516	33	Размещение гаражей для собственных нужд	Изъятие
598	г. Пермь, ул. Калининградская, ГСК №57, бокс №31	59:01:4311043:517	25	Размещение гаражей для собственных нужд	Изъятие
599	г. Пермь, тер ГСК 57 Калининградская, под гараж №95	59:01:4311043:518	37	Размещение гаражей для собственных нужд (2.7.2)	Изъятие
600	г. Пермь, ул. Калининградская, з/у 3а/54	59:01:4311043:520	27	Размещение гаражей для собственных нужд (2.7.2)	Изъятие
601	г. Пермь, тер ГСК 57 Калининградская	59:01:4311043:521	37	Размещение гаражей для собственных нужд (2.7.2)	Изъятие
602	г. Пермь, ул. Калининградская, тер. ГСК 57, гараж 131	59:01:4311043:524	31	Размещение гаражей для собственных нужд (2.7.2)	Изъятие
603	г. Пермь, ул. Калининградская, ГК №7 бокс №16	59:01:4311043:525	28	Размещение гаражей для собственных нужд	Изъятие
604	г. Пермь, тер ГСК 57 Калининградская, под гараж №41	59:01:4311043:526	27	Размещение гаражей для собственных нужд (2.7.2)	Изъятие
605	г. Пермь, ул. Калининградская, ГСК №7, под гараж №6	59:01:4311043:528	23	Размещение гаражей для собственных нужд	Изъятие
606	г. Пермь, тер ГСК 57 Калининградская, под гараж №10	59:01:4311043:530	25	Размещение гаражей для собственных нужд (2.7.2)	Изъятие
607	г. Пермь, ул. Калининградская	59:01:4311043:531	25	Размещение гаражей для собственных нужд	Изъятие
608	г. Пермь, тер ГСК 57 Калининградская, под гараж 106	59:01:4311043:532	70	Размещение гаражей для собственных нужд	Изъятие
609	г. Пермь, тер ГСК 57	59:01:4311043:534	31	Размещение гаражей для собственных нужд	Изъятие

№ п/п	Адрес	Кадастровый номер земельного участка*	Площадь*, кв. м	Вид разрешенного использования*	Планируемое мероприятие
	Калининградская, под гараж 110				
610	г. Пермь, тер ГСК 57 Калининградская, под гараж 111	59:01:4311043:535	30	Размещение гаражей для собственных нужд	Изъятие
611	г. Пермь, тер ГСК 57 Калининградская, под гараж №7	59:01:4311043:538	25	Размещение гаражей для собственных нужд	Изъятие
612	г. Пермь, тер ГСК 57 Калининградская, под гараж №19	59:01:4311043:539	25	Размещение гаражей для собственных нужд (2.7.2)	Изъятие
613	г. Пермь, территория ГСК 57 Калининградская, под гараж №44	59:01:4311043:542	25	Размещение гаражей для собственных нужд	Изъятие
614	г. Пермь, ул. Калининградская, ГСК №7, под гараж №61	59:01:4311043:543	34	Размещение гаражей для собственных нужд (2.7.2)	Изъятие
615	г. Пермь, ул. Калининградская, ГСК №7, под гараж №39	59:01:4311043:544	25	Размещение гаражей для собственных нужд (2.7.2)	Изъятие
616	г. Пермь, территория ГСК 57 Калининградская, под гараж 141	59:01:4311043:545	34	Размещение гаражей для собственных нужд	Изъятие
617	г. Пермь, территория ГСК 57 Калининградская, под гараж 144	59:01:4311043:546	51	Размещение гаражей для собственных нужд	Изъятие
618	г. Пермь, территория ГСК 57 Калининградская, под гараж 129	59:01:4311043:548	34	Размещение гаражей для собственных нужд	Изъятие
619	г. Пермь, тер. ГСК 57 Калининградская, под гараж №59	59:01:4311043:551	28	Размещение гаражей для собственных нужд	Изъятие
620	г. Пермь, ул. Калининградская, ГСК №7, под гараж №55	59:01:4311043:552	37	Размещение гаражей для собственных нужд	Изъятие
621	г. Пермь, ул. Калининградская, ГСК №7, под гараж №66	59:01:4311043:553	38	Размещение гаражей для собственных нужд	Изъятие
622	г. Пермь, ул. Калининградская, ГСК №7, под гараж №36	59:01:4311043:554	23	Размещение гаражей для собственных нужд (2.7.2)	Изъятие
623	г. Пермь, территория ГСК 57 Калининградская, под гараж 128	59:01:4311043:555	55	Размещение гаражей для собственных нужд	Изъятие
624	г. Пермь, ул. Калининградская, ГСК №7, под гараж №17	59:01:4311043:556	25	Размещение гаражей для собственных нужд	Изъятие
625	г. Пермь, ул. Калининградская, ГСК №7, под гараж №18	59:01:4311043:557	24	Размещение гаражей для собственных нужд	Изъятие
626	г. Пермь, ул. Калининградская, ГСК №7, под гараж №22	59:01:4311043:558	20	Размещение гаражей для собственных нужд (2.7.2)	Изъятие
627	г. Пермь, территория ГСК 57 Калининградская, под гараж №83	59:01:4311043:560	28	Размещение гаражей для собственных нужд	Изъятие

№ п/п	Адрес	Кадастровый номер земельного участка*	Площадь*, кв. м	Вид разрешенного использования*	Планируемое мероприятие
628	г. Пермь, ул. Калининградская, ГСК №7, под гараж №43	59:01:4311043:561	42	Размещение гаражей для собственных нужд (2.7.2)	Изъятие
629	г. Пермь, ул. Калининградская, ГСК №7, под гараж №27	59:01:4311043:562	40	Размещение гаражей для собственных нужд (2.7.2)	Изъятие
630	г. Пермь, тер ГСК 57 Калининградская, под гараж 127	59:01:4311043:563	43	Размещение гаражей для собственных нужд	Изъятие
631	г. Пермь, ул. Калининградская, ГСК №7, под гараж №32	59:01:4311043:564	40	Размещение гаражей для собственных нужд	Изъятие
632	г. Пермь, ул. Калининградская, ГСК №7, под гараж №56	59:01:4311043:565	36	Размещение гаражей для собственных нужд	Изъятие
633	г. Пермь, территория ГСК 57 Калининградская, под гараж №68	59:01:4311043:568	25	Размещение гаражей для собственных нужд	Изъятие
634	г. Пермь, территория ГСК 57 Калининградская, под гараж №69	59:01:4311043:569	26	Размещение гаражей для собственных нужд	Изъятие
635	г. Пермь, территория ГСК 57 Калининградская, под гараж 98	59:01:4311043:571	67	Размещение гаражей для собственных нужд	Изъятие
636	г. Пермь, территория ГСК 57 Калининградская, под гараж 130	59:01:4311043:572	69	Размещение гаражей для собственных нужд	Изъятие
637	г. Пермь, территория ГСК 57 Калининградская под гараж №78	59:01:4311043:573	24	Размещение гаражей для собственных нужд (2.7.2)	Изъятие
638	г. Пермь, ул. Калининградская, ГСК №7, под гараж №72	59:01:4311043:579	43	Размещение гаражей для собственных нужд	Изъятие
639	г. Пермь, тер. ГСК 57 Калининградская, под гараж №93	59:01:4311043:580	71	Размещение гаражей для собственных нужд	Изъятие
640	г. Пермь, территория ГСК 57 Калининградская, под гараж №37	59:01:4311043:581	35	Размещение гаражей для собственных нужд	Изъятие
641	г. Пермь, ул. Калининградская, ГСК 116, под гараж № 7	59:01:4311043:583	25	Размещение гаражей для собственных нужд	Изъятие
642	г. Пермь, ул. Калининградская, тер. ГСК 57, гараж 109	59:01:4311043:584	28	размещение гаражей для собственных нужд	Изъятие
643	г. Пермь, ул. Калининградская, земельный участок 3а/132	59:01:4311043:586	29	Размещение гаражей для собственных нужд	Изъятие
644	г. Пермь, ул. Калининградская, земельный участок 3а/107	59:01:4311043:589	30	Размещение гаражей для собственных нужд	Изъятие

№ п/п	Адрес	Кадастровый номер земельного участка*	Площадь*, кв. м	Вид разрешенного использования*	Планируемое мероприятие
645	Местоположение установлено относительно ориентира, расположенного за пределами участка. Почтовый адрес ориентира: г. Пермь, ул. 1-я Набережная	59:01:4311046:13	496	Под 1-этажный бревенчатый жилой дом (лит. А)	Изъятие
646	Местоположение установлено относительно ориентира, расположенного за пределами участка. Почтовый адрес ориентира: г. Пермь, ул. 1-я Набережная	59:01:4311046:14	496	Под 1-этажный бревенчатый жилой дом (лит. А)	Изъятие
647	Местоположение установлено относительно ориентира, расположенного за пределами участка. Почтовый адрес ориентира: г. Пермь, ул. 1-я Набережная, 38	59:01:4311046:3	886	Под одноэтажный жилой дом	Изъятие
648	г. Пермь, ул. Веры Фигнер, 5	59:01:4311068:10	2471,08	Под многоэтажный жилой дом	–
649	г. Пермь, ул. Веры Фигнер, 5 а	59:01:4311068:11	2467,62	Под многоэтажный жилой дом	–
650	Местоположение установлено относительно ориентира, расположенного за пределами участка. Почтовый адрес ориентира: г. Пермь, ул. В. Фигнер, 5	59:01:4311068:12	84	Под существующую трансформаторную подстанцию № 2065 ЭСК «Гречева»	–
651	г. Пермь, ул. Авиационная, з/у 2	59:01:4311068:13	1823,2	Бытовое обслуживание	Изъятие
652	г. Пермь, ул. Металлургов, 10	59:01:4311068:16	2248	Многоквартирные жилые дома этажностью 2-6 этажей	–
653	Местоположение установлено относительно ориентира, расположенного за пределами участка. Почтовый адрес ориентира: г. Пермь, ул. Уральская, 80	59:01:4311068:2	2086,81	Под многоэтажный жилой дом	–

№ п/п	Адрес	Кадастровый номер земельного участка*	Площадь*, кв. м	Вид разрешенного использования*	Планируемое мероприятие
654	г. Пермь, ул. Уральская, 84	59:01:4311068:6	2744	Под многоквартирный жилой дом	—
655	г. Пермь, ул. Веры Фигнер, 1	59:01:4311068:8	1930,8	Под многоквартирный жилой дом	—
656	г. Пермь, ул. Веры Фигнер, 3	59:01:4311068:9	2202	Под многоквартирный жилой дом	—
657	г. Пермь, ул. Авиационная, 3	59:01:0000000:37 Единое землепользование (обособленные участки 59:01:4311046:2, 59:01:4311066:8)	2675.34	Для строительства площадки учебного вождения автотранспорта (без возведения капитальных сооружений)	—
658	г. Пермь, ул. Уральская от ул. Розалии Землячки до ул. Цюлковского	59:01:0000000:51785**	33606**	Для капитального ремонта автомобильной дороги	—

* В соответствии со сведениями, содержащимися в Едином государственном реестре недвижимости

** Земельный участок расположен в границах комплексного развития территории частицы, площадь указана в соответствии со сведениями, содержащимися в Едином государственном реестре недвижимости в отношении всего земельного участка

Контур № 2 по ул. Уральской площадью 0,87 га

№ п/п	Адрес	Кадастровый номер земельного участка*	Площадь*, кв. м	Вид разрешенного использования*	Планируемое мероприятие
1	г. Пермь, ул. Уральская, 93	59:01:4311731:8	8746	Под здание Дворца культуры	Изъятие

* В соответствии со сведениями, содержащимися в Едином государственном реестре недвижимости

Земельные участки в границах контура № 3 отсутствуют

Раздел II. Перечень многоквартирных домов, признанных аварийными и подлежащих сносу или реконструкции (далее - МКД)

Контур № 1 по ул. Уральской площадью 32,93 га

№	Адрес МКД	Кадастровые номера МКД (ОКС) и земельного участка (ЗУ), на котором расположен МКД* (при наличии)	Площадь земельного участка, на котором расположен МКД*, кв. м (при наличии)	Общая площадь МКД*, кв. м	Вид собственности на земельный участок, на котором расположен МКД*	Основание, в соответствии с которым МКД признан аварийным и подлежащим сносу или реконструкции (наименование, реквизиты документа)	Суммарная площадь помещений в МКД*, кв. м		Планируемые мероприятия
							жилые помещения	нежилые помещения	
I. Многоквартирные дома, признанные аварийными до 1 января 2017 года									
1	г. Пермь, ул. Авиационная, д. 51	ОКС: 59:01:4311066:18 ЗУ: сведения отсутствуют	-	1 983,1	-	Распоряжение Управления жилищных отношений администрации г. Перми от 16.03.2016 № СЭД-11-01-04-53	1367,3**	159,2	Снос
II. Многоквартирные дома, признанные аварийными с 1 января 2017 года до 1 января 2022 года									
-	-	-	-	-	-	-	-	-	-
III. Многоквартирные дома, признанные аварийными после 1 января 2022 года									
1	г. Пермь, ул. Уральская, д. 80	ОКС: 59:01:4311068:20 ЗУ: 59:01:4311068:2	2 086,81	1805,3	Общая долевая собственность	Распоряжение Управления жилищных отношений администрации г. Перми от 19.04.2024 № 059-11-01-04-70	1425,1***	424,2	Снос

№	Адрес МКД	Кадастровые номера МКД (ОКС) и земельного участка (ЗУ), на котором расположен МКД* (при наличии)	Площадь земельного участка, на котором расположен МКД*, кв. м (при наличии)	Общая площадь МКД*, кв. м	Вид собственности на земельный участок, на котором расположен МКД*	Основание, в соответствии с которым МКД признан аварийным и подлежащим сносу или реконструкции (наименование, реквизиты документа)	Суммарная площадь помещений в МКД*, кв. м		Планируемые мероприятия
							жилые помещения	нежилые помещения	
2	г. Пермь, ул. Уральская, д. 84	ОКС: 59:01:4311068:274 ЗУ: 59:01:4311068:6	2744	1 667,1	Общая долевая собственность	Распоряжение Управления жилищных отношений администрации г. Перми от 15.07.2022 № 059-11-01-04-615	1526,5***	292,4	Снос

* В соответствии со сведениями, содержащимися в Едином государственном реестре недвижимости

** Жилые помещения в многоквартирных домах расселяются за счет средств публично-правовой компании «Фонд развития территорий» и средств бюджета Пермского края в соответствии с Постановлением Правительства Пермского края от 29.03.2019 № 227-п «Об утверждении региональной адресной программы по переселению граждан из аварийного жилищного фонда на территории Пермского края на 2019 - 2025 годы»

*** Жилые помещения в многоквартирных домах расселяются за счет средств бюджета Пермского края и местного бюджета, нежилые помещения в многоквартирных домах изымаются за счет средств победителя торгов, снос объектов предусматривается за счет средств победителя торгов

Многоквартирные дома, признанные аварийными и подлежащими сносу или реконструкции, в границах контуров № 2 и № 3 отсутствуют

Раздел III. Перечень многоквартирных домов, которые не признаны аварийными и подлежащими сносу или реконструкции и которые соответствуют критериям, установленным постановлением Правительства Пермского края от 15 июня 2021 г. № 410-п, и подлежат сносу или реконструкции (далее – МКД)

Контур № 1 по ул. Уральской площадью 32,93 га

№	Адрес МКД	Кадастровые номера МКД (ОКС) и земельного участка (ЗУ), на котором расположен МКД* (при наличии)	Площадь земельного участка, на котором расположен МКД*, кв. м (при наличии)	Общая площадь МКД*, кв. м	Вид собственности на земельный участок, на котором расположен МКД*	Критерий, которому соответствует МКД согласно главе 5 постановления Правительства Пермского края от 15.06.2021 № 410-п	Суммарная площадь помещений в МКД*, кв. м		Планируемые мероприятия
							жилые помещения	нежилые помещения	
1	г. Пермь, ул. Металлургов, д. 10	ОКС: 59:01:4311042:32 ЗУ: 59:01:4311068:16	2 248	901,4	Общая долевая собственность	пункт 5.1.2.3. год постройки 1958, материал перекрытий – дерево	892,4	0	Расселение, снос
2	г. Пермь, ул. Веры Фигнер, д. 1	ОКС: 59:01:4311068:19 ЗУ: 59:01:4311068:8	1 930,8	897,9	Общая долевая собственность	пункт 5.1.2.3. год постройки 1958, материал перекрытий – дерево	899,0	0	Расселение, снос
3	г. Пермь, ул. Веры Фигнер, д. 5а	ОКС: 59:01:4311068:17 ЗУ: 59:01:4311068:11	2 467,62	880,4	Общая долевая собственность	пункт 5.1.2.3. год постройки 1958, материал перекрытий – дерево	880,7	0	Расселение, снос

№	Адрес МКД	Кадастровые номера МКД (ОКС) и земельного участка (ЗУ), на котором расположен МКД* (при наличии)	Площадь земельного участка, на котором расположен МКД*, кв. м (при наличии)	Общая площадь МКД*, кв. м	Вид собственности на земельный участок, на котором расположен МКД*	Критерий, которому соответствует МКД согласно главе 5 постановления Правительства Пермского края от 15.06.2021 № 410-п	Суммарная площадь помещений в МКД*, кв. м		Планируемые мероприятия
							жилые помещения	нежилые помещения	
4	г. Пермь, ул. Веры Фигнер, д. 5	ОКС: 59:01:4311068:18 ЗУ: 59:01:4311068:10	2 471,08	887,2	Общая долевая собственность	пункт 5.1.2.3. год постройки 1958, материал перекрытий – дерево	877,9	0	Расселение, снос
5	г. Пермь, ул. Веры Фигнер, д. 3	ОКС: 59:01:4311068:22 ЗУ: 59:01:4311068:9	2 202	893,7	Сведения о зарегистрированных правах отсутствуют	пункт 5.1.2.3. год постройки 1958, материал перекрытий – дерево	893,1	0	Расселение, снос

* В соответствии со сведениями, содержащимися в Едином государственном реестре недвижимости

Многоквартирные дома, которые не признаны аварийными и подлежащими сносу или реконструкции и которые соответствуют критериям, установленным постановлением Правительства Пермского края от 15 июня 2021 г. № 410-п, и подлежат сносу или реконструкции, в границах контуров № 2 и № 3 отсутствуют

Раздел IV. Перечень объектов индивидуального жилищного строительства, домов блокированной застройки, садовых домов, которые признаны аварийными или соответствуют критериям, установленным постановлением Правительства Пермского края от 15 июня 2021 г. № 410-п, и подлежат изъятию для государственной или муниципальных нужд в целях комплексного развития территории жилой застройки и сносу (далее - Объекты)

Контур № 1 по ул. Уральской площадью 32,93 га

№	Адрес Объекта	Кадастровые номера Объекта (ОКС) и земельного участка (ЗУ), на котором расположен Объект* (при наличии)	Площадь земельного участка, на котором расположен Объект*, кв. м (при наличии)	Общая площадь Объекта*, кв. м	Вид собственности на земельный участок, на котором расположен Объект*	Вид собственности на Объект*	Основание, в соответствии с которым Объект признан аварийным или критерий, которому соответствует Объект, согласно главе 5 постановления Правительства Пермского края от 15.06.2021 № 410-п	Планируемые мероприятия
1	г. Пермь, ул. Набережная 1-я, д. 37	ОКС: 59:01:3610010:36 ЗУ: 59:01:4311046:14	496	21,5	Собственность физическое лицо	Собственность физическое лицо	пункт 5.1.4.2.	Изъятие, снос
2	г. Пермь, ул. Степана Разина, д. 20	ОКС: 59:01:4311015:33 ЗУ: 59:01:4311015:20	794	175,8	Сведения о зарегистрированных правах отсутствуют	Общая долевая собственность	пункт 5.1.4.2	Изъятие, снос
3	г. Пермь, ул. Фрезеровщиков, д. 18	ОКС: 59:01:4311024:24 ЗУ: 59:01:4311031:175	521	74,1	Общая долевая собственность	Общая долевая собственность	пункт 5.1.4.2	Изъятие, снос
4	г. Пермь, ул. Фрезеровщиков, д. 22	ОКС: 59:01:4311024:26 ЗУ: сведения отсутствуют	-	64,8	-	Общая долевая собственность	пункт 5.1.4.2	Изъятие, снос
5	г. Пермь, ул.	ОКС:	1121	33,6	Собственность	Собственность	пункт 5.1.4.2	Изъятие, снос

№	Адрес Объекта	Кадастровые номера Объекта (ОКС) и земельного участка (ЗУ), на котором расположен Объект* (при наличии)	Площадь земельного участка, на котором расположен Объект*, кв. м (при наличии)	Общая площадь Объекта*, кв. м	Вид собственности на земельный участок, на котором расположен Объект*	Вид собственности на Объект*	Основание, в соответствии с которым Объект признан аварийным или критерий, которому соответствует Объект, согласно главе 5 постановления Правительства Пермского края от 15.06.2021 № 410-п	Планируемые мероприятия
	Фрезеровщиков, д. 38	59:01:4311024:41 ЗУ: 59:01:4311024:12			физическое лицо	физическое лицо		
6	г. Пермь, ул. Фрезеровщиков, д. 40	ОКС: 59:01:4311024:42 ЗУ: 59:01:4311024:256	835	80,7	Собственность физическое лицо	Собственность физическое лицо	пункт 5.1.4.2	Изъятие, снос
7	г. Пермь, ул. Фрезеровщиков, д. 44а	ОКС: 59:01:4311024:45 ЗУ: 59:01:4311024:262	1863	37	Собственность физическое лицо	Собственность физическое лицо	пункт 5.1.4.2	Изъятие, снос
8	г. Пермь, ул. Фрезеровщиков, д. 44	ОКС: 59:01:4311024:86 ЗУ: 59:01:4311024:261	1226	89,9	Собственность физическое лицо	Собственность физическое лицо	пункт 5.1.4.2	Изъятие, снос
9	г. Пермь, ул. Фрезеровщиков, д. 3	ОКС: 59:01:4311031:12 ЗУ: 59:01:0000000:559	1416	43	Собственность физическое лицо	Собственность физическое лицо	пункт 5.1.4.2	Изъятие, снос
10	г. Пермь, ул. Фрезеровщиков, д. 5	ОКС: 59:01:4311031:13 ЗУ: сведения отсутствуют	-	55,6	-	Собственность физическое лицо	пункт 5.1.4.2	Изъятие, снос
11	г. Пермь, ул. Фрезеровщиков	ОКС: 59:01:4311031:174 ЗУ: 59:01:4311031:17	940	224,6	Собственность физическое лицо	Собственность физическое лицо	пункт 5.1.4.2	Изъятие, снос

№	Адрес Объекта	Кадастровые номера Объекта (ОКС) и земельного участка (ЗУ), на котором расположен Объект* (при наличии)	Площадь земельного участка, на котором расположен Объект*, кв. м (при наличии)	Общая площадь Объекта*, кв. м	Вид собственности на земельный участок, на котором расположен Объект*	Вид собственности на Объект*	Основание, в соответствии с которым Объект признан аварийным или соответствует Объект, согласно главе 5 постановления Правительства Пермского края от 15.06.2021 № 410-п	Планируемые мероприятия
12	г. Пермь, ул. Калининградская, д. 16	ОКС: 59:01:4311033:16 ЗУ: 59:01:4311033:3	794	121,8	Общая долевая собственность	Общая долевая собственность	пункт 5.1.4.2	Изъятие, снос
13	г. Пермь, ул. Фрезеровщиков, д. 20а	ОКС: 59:01:4311034:189 ЗУ: 59:01:4311034:76	489	45,8	Собственность физическое лицо	Собственность физическое лицо	пункт 5.1.4.2	Изъятие, снос
14	г. Пермь, ул. Красновишерская, д. 5б	ОКС: 59:01:4311034:21 ЗУ: 59:01:4311034:2	748,25	75,3	Общая долевая собственность	Общая долевая собственность	пункт 5.1.4.2	Изъятие, снос
15	г. Пермь, ул. Красновишерская, д. 7б	ОКС: 59:01:4311034:22 ЗУ: 59:01:4311034:245	912	33	Общая долевая собственность	Общая долевая собственность	пункт 5.1.4.2	Изъятие, снос
16	г. Пермь, ул. Красновишерская, д. 5а	ОКС: 59:01:4311034:30 ЗУ: 59:01:4311034:78	963	35	Общая долевая собственность	Общая долевая собственность	пункт 5.1.4.2	Изъятие, снос
17	г. Пермь, ул. Красновишерская/ Пермская, д. 9/1	ОКС: 59:01:4311034:34 ЗУ: сведения отсутствуют	–	24,1	–	Общая долевая собственность	пункт 5.1.4.2	Изъятие, снос

№	Адрес Объекта	Кадастровые номера Объекта (ОКС) и земельного участка (ЗУ), на котором расположен Объект* (при наличии)	Площадь земельного участка, на котором расположен Объект*, кв. м (при наличии)	Общая площадь Объекта*, кв. м	Вид собственности на земельный участок, на котором расположен Объект*	Вид собственности на Объект*	Основание, в соответствии с которым Объект признан аварийным или критерий, которому соответствует Объект, согласно главе 5 постановления Правительства Пермского края от 15.06.2021 № 410-п	Планируемые мероприятия
18	г. Пермь, ул. Фрезеровщиков, д. 9а	ОКС: 59:01:4311037:155 ЗУ: 59:01:4311037:154	515	69,4	Собственность физического лица	Собственность физического лица	пункт 5.1.4.2	Изъятие, снос
19	г. Пермь, ул. Фрезеровщиков, д. 1	ОКС: 59:01:4311037:23 ЗУ: 59:01:4311031:17	940	28,9	Собственность, физическое лицо	Собственность физического лица	пункт 5.1.4.2.	Изъятие, снос
20	г. Пермь, ул. Фрезеровщиков, д. 9	ОКС: 59:01:4311037:25 ЗУ: Сведения отсутствуют	–	47,2	–	Собственность физического лица	пункт 5.1.4.2.	Изъятие, снос
21	г. Пермь, ул. Фрезеровщиков, д. 7	ОКС: 59:01:4311037:26 ЗУ: 59:01:4311037:34	451	153,4	Общая долевая собственность	Общая долевая собственность	пункт 5.1.4.2	Изъятие, снос
22	г. Пермь, ул. Фрезеровщиков, д. 11	ОКС: 59:01:4311037:29 ЗУ: 59:01:4311037:153	846	164,7	Собственность физического лица	Собственность физического лица	пункт 5.1.4.2	Изъятие, снос
23	г. Пермь, ул. Веры Фигнер, д. 2а	ОКС: 59:01:4311041:14 ЗУ: 59:01:4311043:14	933	26,9	Собственность юридического лица	Сведения о зарегистрированных правах отсутствуют	пункт 5.1.4.2	Изъятие, снос

№	Адрес Объекта	Кадастровые номера Объекта (ОКС) и земельного участка (ЗУ), на котором расположен Объект* (при наличии)	Площадь земельного участка, на котором расположен Объект*, кв. м (при наличии)	Общая площадь Объекта*, кв. м	Вид собственности на земельный участок, на котором расположен Объект*	Вид собственности на Объект*	Основание, в соответствии с которым Объект признан аварийным или критерий, которому соответствует Объект, согласно главе 5 постановления Правительства Пермского края от 15.06.2021 № 410-п	Планируемые мероприятия
24	г. Пермь, ул. Калининградская, д. 3	ОКС: 59:01:4311043:21 ЗУ: 59:01:4311043:2	1 144,5	19,7	Общая долевая собственность	Общая долевая собственность	пункт 5.1.4.2	Изъятие, снос
25	г. Пермь, ул. Набережная 1-я, д. 38	ОКС: 59:01:4311046:7 ЗУ: 59:01:4311046:3	886	39,9	Собственность физического лица	Собственность физического лица	пункт 5.1.4.2	Изъятие, снос
26	г. Пермь, ул. Пермская, д. 10	ОКС: 59:01:4410113:597 ЗУ: 59:01:4311015:327	5 648	72,1	Собственность юридического лица	Собственность юридического лица	пункт 5.1.4.2	Изъятие, снос
27	г. Пермь, ул. Вагановых, д. 3	ОКС: 59:01:4410114:371 ЗУ: 59:01:4311034:18	1 099	94,9	Общая совместная собственность	Общая совместная собственность	пункт 5.1.4.2.	Изъятие, снос
28	г. Пермь, ул. Вагановых, д. 56	ОКС: 59:01:4410114:383 ЗУ: 59:01:4311034:3	472	62,3	Собственность, физическое лицо	Собственность, физическое лицо	пункт 5.1.4.2.	Изъятие, снос
29	г. Пермь, ул. Красновишерская, д. 3	ОКС: 59:01:4311034:24 ЗУ: 59:01:0000000:90353	862	37,2	Собственность, физическое лицо	Собственность, физическое лицо	пункт 5.1.4.2.	Изъятие, снос

№	Адрес Объекта	Кадастровые номера Объекта (ОКС) и земельного участка (ЗУ), на котором расположен Объект* (при наличии)	Площадь земельного участка, на котором расположен Объект*, кв. м (при наличии)	Общая площадь Объекта*, кв. м	Вид собственности на земельный участок, на котором расположен Объект*	Вид собственности на Объект*	Основание, в соответствии с которым Объект признан аварийным или соответствует Объект, согласно главе 5 постановления Правительства Пермского края от 15.06.2021 № 410-п	Планируемые мероприятия
30	г. Пермь, ул. Пермская, д. 18	ОКС: 59:01:4311015:25 ЗУ: Сведения отсутствуют	–	28,7	–	Общая долевая собственность	пункт 5.1.4.2.	Изъятие, снос
31	г. Пермь, ул. Фрезеровщиков, д. 20	ОКС: 59:01:4311034:228 ЗУ: 59:01:4311034:77	489	68,9	Общая долевая собственность	Общая долевая собственность	пункт 5.1.4.2.	Изъятие, снос

* В соответствии со сведениями, содержащимися в Едином государственном реестре недвижимости

Объекты индивидуального жилищного строительства, дома блокированной застройки, садовые дома, которые признаны аварийными или соответствуют критериям, установленным постановлением Правительства Пермского края от 15 июня 2021 г. № 410-п, и подлежат изъятию для государственных или муниципальных нужд в целях комплексного развития территории жилой застройки и сносу, в границах контуров № 2 и № 3 отсутствуют

Раздел V. Перечень объектов капитального строительства нежилого назначения (за исключением объектов коммунальной, социальной, транспортной инфраструктуры), которые подлежат изъятию для государственных или муниципальных нужд в целях комплексного развития несмежных территорий жилой застройки, сносу или реконструкции (далее – Объекты)

Контур № 1 по ул. Уральской площадью 32,93 га

№	Адрес Объекта	Наименование/ назначение Объекта*	Кадастровый номер Объекта (ОКС) и земельного участка (ЗУ), на котором расположен Объект* (при наличии)	Площадь земельного участка, на котором расположен Объект*, кв. м	Общая площадь Объекта*, кв. м	Виды разрешенного использования земельного участка, на котором расположен Объект*	Вид собственности на Объект*	Планируемые мероприятия
1	г. Пермь, ул. Фрезеровщиков, строение 12/108	Гараж	ОКС: 59:01:4311032:150 ЗУ: 59:01:4311032:149	26	24,2	Размещение гаражей для собственных нужд	Собственность физическое лицо	Изъятие, снос
2	г. Пермь, ул. Уральская, д. 90	Нежилое	ОКС: 59:01:4311038:107 ЗУ: 59:01:4311038:43	3 401	266,2	Автозаправочные станции IV класса вредности	Собственность юридическое лицо	Изъятие, снос
3	г. Пермь, ул. Вагановых, д. 11а	Здание склада вспомогательного использования	ОКС: 59:01:4311038:143 ЗУ: 59:01:4311038:334	579	906	Промышленные объекты V класса вредности (с санитарно-защитной зоной не более 50 м)	Общая долевая собственность	Изъятие, снос
4	г. Пермь, ул. Уральская, д. 100	Здание склада	ОКС: 59:01:4311038:277 ЗУ: 59:01:4311038:44	2 252	396,4	Здание склада с замощением	Собственность юридическое лицо	Изъятие, снос
5	г. Пермь, ул. Вагановых, д. 11а	Здание	ОКС: 59:01:4311038:284 ЗУ: 59:01:4311038:333	720	2 139,1	Промышленные объекты V класса вредности (с санитарно-защитной зоной не более 50 м)	Собственность юридическое лицо	Изъятие, снос

№	Адрес Объекта	Наименование/назначение Объекта*	Кадастровый номер Объекта (ОКС) и земельного участка (ЗУ), на котором расположен Объект* (при наличии)	Площадь земельного участка, на котором расположен Объект*, кв. м	Общая площадь Объекта*, кв. м	Виды разрешенного использования земельного участка, на котором расположен Объект*	Вид собственности на Объект*	Планируемые мероприятия
6	г. Пермь, ул. Уральская, д. 102	Трансфор. подстанция	ОКС: 59:01:4311038:288 ЗУ: 59:01:4311038:98	3 874	19,4	Здание автосервиса	Собственность физического лица	Изъятие, снос
7	г. Пермь, ул. Веры Фигнер, д. 4а, строение 2	Склад	ОКС: 59:01:4311041:130 ЗУ: 59:01:4311041:2	5 524	453,4	Промышленные объекты V класса вредности (с санитарно-защитной зоной не более 50 м)	Собственность физического лица	Изъятие, снос
8	г. Пермь, ул. Металлургов, д. 9	Здание автосервиса	ОКС: 59:01:4311042:130 ЗУ: 59:01:4311042:12	1 820	361,2	Для проектирования, устройства и эксплуатации автосервиса	Собственность физического лица	Изъятие, снос
9	г. Пермь, ул. Металлургов, д.9а	Здание	ОКС: 59:01:4311042:145 ЗУ: 59:01:4311042:8	148	53,2	1-этажное здание склада (лит.А) и бетонная площадка (1)	Собственность физического лица	Изъятие, снос
10	г. Пермь, ул. Веры Фигнер, д. 4а, строение 4	производственный склад	ОКС: 59:01:4311043:27 ЗУ: 59:01:4311041:2	5 524	262	Промышленные объекты V класса вредности (с санитарно-защитной зоной не более 50 м)	Собственность физического лица	Изъятие, снос
11	г. Пермь, ул. Веры Фигнер, д. 4а, строение 3	производственный склад	ОКС: 59:01:4311043:28 ЗУ: 59:01:4311041:2	5 524	262,8	Промышленные объекты V класса вредности (с санитарно-защитной зоной не более 50 м)	Собственность физического лица	Изъятие, снос

№	Адрес Объекта	Наименование/назначение Объекта*	Кадастровый номер Объекта (ОКС) и земельного участка (ЗУ), на котором расположен Объект* (при наличии)	Площадь земельного участка, на котором расположен Объект*, кв. м	Общая площадь Объекта*, кв. м	Виды разрешенного использования земельного участка, на котором расположен Объект*	Вид собственности на Объект*	Планируемые мероприятия
12	г. Пермь, ул. Веры Фигнер, д. 4а	Административное здание	ОКС: 59:01:4311043:29 ЗУ: 59:01:4311041:2	5 524	755,6	Промышленные объекты V класса вредности (с санитарно-защитной зоной не более 50 м)	Собственность физического лица	Изъятие, снос
13	г. Пермь, ул. Веры Фигнер, д. 4	дом приема гостей	ОКС: 59:01:4311043:417 ЗУ: 59:01:4311043:1	1 101	759,4	Дома приема гостей	Общая долевая собственность	Изъятие, снос
14	г. Пермь, ул. Веры Фигнер, 2б	Издательская и редакцияльная организация	ОКС: 59:01:4311043:527 ЗУ: 59:01:4311043:14	933	238	Издательские и редакцияльные организации	Собственность юридического лица	Изъятие, снос
15	г. Пермь, ул. Авиационная, д. 2	Административное здание для бытового обслуживания населения	ОКС: 59:01:4311068:677 ЗУ: 59:01:4311068:13	1823,2	981,8	Бытовое обслуживание	Собственность юридического лица	Изъятие, снос
16	г. Пермь, ул. Степана Разина, д. 8	Гаражи-боксы	ОКС: 59:01:000000:11082 ЗУ: сведения отсутствуют	—	1169,3	—	Сведения о зарегистрированных правах отсутствуют	Изъятие, снос
17	г. Пермь, ул. Фрезеровщиков, д. 38е	ГСК №98 по ул. Красновишерская	ОКС: 59:01:000000:15456 ЗУ: 59:01:4311024:17	944	0,1	Гаражи-боксы	Сведения о зарегистрированных правах отсутствуют	Изъятие, снос
18	г. Пермь, ул. Калининградская, д. 2	ГК №7	ОКС: 59:01:000000:16370 ЗУ: 59:01:4311043:5	3430	2203,3	Гаражи-боксы	Сведения о зарегистрированных правах отсутствуют	Изъятие, снос

№	Адрес Объекта	Наименование/ назначение Объекта*	Кадастровый номер Объекта (ОКС) и земельного участка (ЗУ), на котором расположен Объект* (при наличии)	Площадь земельного участка, на котором расположен Объект*, кв. м	Общая площадь Объекта*, кв. м	Виды разрешенного использования земельного участка, на котором расположен Объект*	Вид собственности на Объект*	Планируемые мероприятия
19	г. Пермь, ул. Степана Разина, д. 10	ГСК №65	ОКС: 59:01:0000000:18875 ЗУ: 59:01:4311037:16	2974	866,4	Под коллективные гаражи-боксы	Сведения о зарегистрированных правах отсутствуют	Изъятие, снос
20	г. Пермь, ул. Степана Разина, д. 42	Гараж-бокс	ОКС: 59:01:0000000:18880 ЗУ: 59:01:4311038:28	4534	20,3	Гаражи-боксы	Сведения о зарегистрированных правах отсутствуют	Изъятие, снос
21	г. Пермь, ул. Степана Разина ГСК №20 гаражный бокс №73	Гараж	ОКС: 59:01:0000000:25811 ЗУ: 59:01:4311038:502	41	108,3	Гаражи-боксы	Собственность физическое лицо	Изъятие, снос
22	г. Пермь, тер ГСК 38 Степана Разина, д б/н	ГСК 38 по ул. Степана Разина	ОКС: 59:01:0000000:36756 ЗУ: 59:01:4311015:15	1515,5	22,3	Под существующие гаражи-боксы	Сведения о зарегистрированных правах отсутствуют	Изъятие, снос
23	г. Пермь, ул. Степана Разина, д. 42	Гараж-бокс	ОКС: 59:01:0000000:42306 ЗУ: 59:01:4311038:28	4534	22,3	Гаражи-боксы	Сведения о зарегистрированных правах отсутствуют	Изъятие, снос

№	Адрес Объекта	Наименование/назначение Объекта*	Кадастровый номер Объекта (ОКС) и земельного участка (ЗУ), на котором расположен Объект* (при наличии)	Площадь земельного участка, на котором расположен Объект*, кв. м	Общая площадь Объекта*, кв. м	Виды разрешенного использования земельного участка, на котором расположен Объект*	Вид собственности на Объект*	Планируемые мероприятия
24	г. Пермь, ул. Степана Разина, д. 42	Гараж-бокс	ОКС: 59:01:0000000:42307 ЗУ: 59:01:4311038:28	4534	25,5	Гаражи-боксы	Сведения о зарегистрированных правах отсутствуют	Изъятие, снос
25	г. Пермь, ул. Степана Разина, д. 42	Гараж-бокс	ОКС: 59:01:0000000:42308 ЗУ: 59:01:4311038:28	4534	27,1	Гаражи-боксы	Сведения о зарегистрированных правах отсутствуют	Изъятие, снос
26	г. Пермь, ул. Степана Разина, д. 42	Гараж-бокс	ОКС: 59:01:0000000:42309 ЗУ: 59:01:4311038:28	4534	54,2	Гаражи-боксы	Сведения о зарегистрированных правах отсутствуют	Изъятие, снос
27	г. Пермь, ул. Красновишерская, ГСК № 44, гаражный бокс № 76	Гараж	ОКС: 59:01:0000000:43043 ЗУ: 59:01:4311035:119 59:01:4311035:128	26 27	22,2	Размещение гаражей для собственных нужд	Собственность физическое лицо	Изъятие, снос
28	г. Пермь, ул. Красновишерская, ГСК № 44, гаражный бокс № 33	Гараж	ОКС: 59:01:0000000:43134 ЗУ: 59:01:4311035:4 59:01:4311024:260	1027 26	22,7	Гаражи-боксы Размещение гаражей для собственных нужд	Собственность физическое лицо	Изъятие, снос
29	г. Пермь, Мотовилихинский район. ГСК №57 по ул. Калининградская, бокс 129	Гараж	ОКС: 59:01:0000000:44472 ЗУ: 59:01:4311043:548	34	29,3	Размещение гаражей для собственных нужд	Собственность физическое лицо	Изъятие, снос

№	Адрес Объекта	Наименование/ назначение Объекта*	Кадастровый номер Объекта (ОКС) и земельного участка (ЗУ), на котором расположен Объект* (при наличии)	Площадь земельного участка, на котором расположен Объект*, кв. м	Общая площадь Объекта*, кв. м	Виды разрешенного использования земельного участка, на котором расположен Объект*	Вид собственности на Объект*	Планируемые мероприятия
30	Пермь, ул. Степана Разина ГСК 20 (очередь 3), бокс 2	Гараж	ОКС: 59:01:0000000:44730 ЗУ: 59:01:4311038:536	27	21,5	Гаражи-боксы	Собственность физическое лицо	Изъятие, снос
31	г. Пермь, ППК №15 по ул. Вагановых, д. 9 гаражный бокс №38	Гараж	ОКС: 59:01:0000000:44782 ЗУ: 59:01:4311038:626	29	23,7	Размещение гаражей для собственных нужд	Собственность физическое лицо	Изъятие, снос
32	г. Пермь, ул. Степана Разина гаражный кооператив №20 (очередь 1) гаражный бокс № 57	Гараж	ОКС: 59:01:0000000:44806 ЗУ: 59:01:4311038:574	26	21,1	Гаражи-боксы	Собственность физическое лицо	Изъятие, снос
33	г. Пермь, ул. Степана Разина ГСК 20 (очередь 3), бокс 31	Гараж	ОКС: 59:01:0000000:45023 ЗУ: 59:01:4311038:481	25	34,5	Гаражи-боксы	Собственность физическое лицо	Изъятие, снос
34	г. Пермь, гаражный кооператив №20 (очередь 3) по ул. Степана Разина гаражный бокс № 34	Гараж	ОКС: 59:01:0000000:45129 ЗУ: 59:01:4311038:500	19	18,1	Гаражи-боксы	Собственность физическое лицо	Изъятие, снос
35	г. Пермь, ул. Степана Разина ГСК №20 (очередь 1) гаражный бокс №58	Гараж	ОКС: 59:01:0000000:45156 ЗУ: 59:01:4311038:484	28	47,5	Гаражи-боксы	Собственность физическое лицо	Изъятие, снос

№	Адрес Объекта	Наименование/ назначение Объекта*	Кадастровый номер Объекта (ОКС) и земельного участка (ЗУ), на котором расположен Объект* (при наличии)	Площадь земельного участка, на котором расположен Объект*, кв. м	Общая площадь Объекта*, кв. м	Виды разрешенного использования земельного участка, на котором расположен Объект*	Вид собственности на Объект*	Планируемые мероприятия
36	г. Пермь, ул. Степана Разина ГСК 20 (очередь 3), бокс 16	Гараж	ОКС: 59:01:0000000:45168 ЗУ: 59:01:4311038:674	20	17,7	Размещение гаражей для собственных нужд	Собственность физическое лицо	Изъятие, снос
37	г. Пермь ГСК 20 (очередь 3) по ул. Степана Разина гараж 33	Гараж	ОКС: 59:01:0000000:45183 ЗУ: 59:01:4311038:641	22	18,5	Гаражи-боксы	Общая долевая собственность	Изъятие, снос
38	г. Пермь ГСК №20 по ул. Степана Разина гараж-бокс № 21	Гараж	ОКС: 59:01:0000000:45380 ЗУ: 59:01:4311038:621	27	26,8	Размещение гаражей для собственных нужд	Собственность физическое лицо	Изъятие, снос
39	г. Пермь, ул. Степана Разина ГСК №20 гараж-бокс с овощной ямой №14	Гараж	ОКС: 59:01:0000000:45403 ЗУ: 59:01:4311038:523	24	24,5	Гаражи-боксы	Собственность физическое лицо	Изъятие, снос
40	г. Пермь, ул. Степана Разина гаражный кооператив №20 (очередь 1) гаражный бокс № 36	Гараж	ОКС: 59:01:0000000:45407 ЗУ: 59:01:4311038:652	29	25,4	Размещение гаражей для собственных нужд	Собственность физическое лицо	Изъятие, снос
41	г. Пермь, ул. Степана Разина гаражный кооператив №20 (очередь 2) гаражный бокс № 39	Гараж	ОКС: 59:01:0000000:45447 ЗУ: 59:01:4311038:478	25	22,7	Гаражи-боксы	Собственность физическое лицо	Изъятие, снос

№	Адрес Объекта	Наименование/ назначение Объекта*	Кадастровый номер Объекта (ОКС) и земельного участка (ЗУ), на котором расположен Объект* (при наличии)	Площадь земельного участка, на котором расположен Объект*, кв. м	Общая площадь Объекта*, кв. м	Виды разрешенного использования земельного участка, на котором расположен Объект*	Вид собственности на Объект*	Планируемые мероприятия
42	г. Пермь, ППК № 15 по ул. Вагановых, бокс № 90	Гараж	ОКС: 59:01:0000000:45574 ЗУ: 59:01:4311038:602	29	25,7	Размещение гаражей для собственных нужд	Собственность физическое лицо	Изъятие, снос
43	г. Пермь, тер. ГСК 39 Степана Разина, бокс 17	Гараж	ОКС: 59:01:0000000:45585 ЗУ: 59:01:4311031:160	36	28,1	Размещение гаражей для собственных нужд	Собственность физическое лицо	Изъятие, снос
44	г. Пермь, ул. Вагановых, ППК № 15, бокс № 89	Гараж	ОКС: 59:01:0000000:45598 ЗУ: сведения отсутствуют	–	25,3	–	Собственность физическое лицо	Изъятие, снос
45	г. Пермь, ППК № 15 по ул. Вагановых, бокс № 4	Гараж	ОКС: 59:01:0000000:46039 ЗУ: сведения отсутствуют	–	22,4	–	Собственность физическое лицо	Изъятие, снос
46	г. Пермь, ул. Садовая, 50	Гаражи	ОКС: 59:01:0000000:47153 ЗУ: 59:01:4311040:2, 59:01:4311041:8, 59:01:4311041:9, 59:01:4311041:10	5200 786 2068 164	771,6	Под коллективные гаражи-боксы	Сведения о зарегистрированных правах отсутствуют	Изъятие, снос

№	Адрес Объекта	Наименование/назначение Объекта*	Кадастровый номер Объекта (ОКС) и земельного участка (ЗУ), на котором расположен Объект* (при наличии)	Площадь земельного участка, на котором расположен Объект*, кв. м	Общая площадь Объекта*, кв. м	Виды разрешенного использования земельного участка, на котором расположен Объект*	Вид собственности на Объект*	Планируемые мероприятия
47	г. Пермь, ул. Садовая, 50	Гаражи	ОКС: 59:01:0000000:47154 ЗУ: 59:01:4311040:2, 59:01:4311041:8, 59:01:4311041:9, 59:01:4311041:10	5200 786 2068 164	528,7	Под коллективные гаражи-боксы	Сведения о зарегистрированных правах отсутствуют	Изъятие, снос
48	г. Пермь, ул. Садовая, 50	Гаражи	ОКС: 59:01:0000000:47156 ЗУ: 59:01:4311040:2, 59:01:4311041:8, 59:01:4311041:9, 59:01:4311041:10	5200 786 2068 164	327,6	Под коллективные гаражи-боксы	Сведения о зарегистрированных правах отсутствуют	Изъятие, снос
49	г. Пермь, ул. Садовая, 50	Гаражи	ОКС: 59:01:0000000:47157 ЗУ: 59:01:4311040:2, 59:01:4311041:8, 59:01:4311041:9, 59:01:4311041:10	5200 786 2068 164	709,3	Под коллективные гаражи-боксы	Сведения о зарегистрированных правах отсутствуют	Изъятие, снос
50	г. Пермь, ул. Садовая, 50	Гаражи	ОКС: 59:01:0000000:47159 ЗУ: 59:01:4311040:2, 59:01:4311041:8, 59:01:4311041:9, 59:01:4311041:10	5200 786 2068 164	676,5	Под коллективные гаражи-боксы	Сведения о зарегистрированных правах отсутствуют	Изъятие, снос
51	г. Пермь, ул. Садовая, 50	Гаражи	ОКС: 59:01:0000000:47162 ЗУ: 59:01:4311040:2,	5200	268,3	Под коллективные гаражи-боксы	Сведения о зарегистрированных правах отсутствуют	Изъятие, снос

№	Адрес Объекта	Наименование/назначение Объекта*	Кадастровый номер Объекта (ОКС) и земельного участка (ЗУ), на котором расположен Объект* (при наличии)	Площадь земельного участка, на котором расположен Объект*, кв. м	Общая площадь Объекта*, кв. м	Виды разрешенного использования земельного участка, на котором расположен Объект*	Вид собственности на Объект*	Планируемые мероприятия
			59:01:4311041:8, 59:01:4311041:9, 59:01:4311041:10	786 2068 164				
52	г. Пермь, ул. Садовая, 50	Гаражи	ОКС: 59:01:0000000:47163 ЗУ: 59:01:4311040:2, 59:01:4311041:8, 59:01:4311041:9, 59:01:4311041:10	5200 786 2068 164	49,6	Под коллективные гаражи-боксы	Сведения о зарегистрированных правах отсутствуют	Изъятие, снос
53	г. Пермь, ул. Садовая, 50	Гаражи	ОКС: 59:01:0000000:47164 ЗУ: 59:01:4311040:2, 59:01:4311041:8, 59:01:4311041:9, 59:01:4311041:10	5200 786 2068 164	346,5	Под коллективные гаражи-боксы	Сведения о зарегистрированных правах отсутствуют	Изъятие, снос
54	г. Пермь, ул. Садовая, 50	Гаражи	ОКС: 59:01:0000000:47165 ЗУ: 59:01:4311040:2, 59:01:4311041:8, 59:01:4311041:9, 59:01:4311041:10	5200 786 2068 164	26,6	Под коллективные гаражи-боксы	Сведения о зарегистрированных правах отсутствуют	Изъятие, снос
55	г. Пермь, ул. Садовая, 50	Гаражи	ОКС: 59:01:0000000:47166 ЗУ: 59:01:4311040:2, 59:01:4311041:8, 59:01:4311041:9, 59:01:4311041:10	5200 786 2068 164	764,8	Под коллективные гаражи-боксы	Сведения о зарегистрированных правах отсутствуют	Изъятие, снос

№	Адрес Объекта	Наименование/назначение Объекта*	Кадастровый номер Объекта (ОКС) и земельного участка (ЗУ), на котором расположен Объект* (при наличии)	Площадь земельного участка, на котором расположен Объект*, кв. м	Общая площадь Объекта*, кв. м	Виды разрешенного использования земельного участка, на котором расположен Объект*	Вид собственности на Объект*	Планируемые мероприятия
56	г. Пермь, ул. Садовая, 50	Гаражи	ОКС: 59:01:0000000:47167 ЗУ: 59:01:4311040:2, 59:01:4311041:8, 59:01:4311041:9, 59:01:4311041:10	5200 786 2068 164	574,1	Под коллективные гаражи-боксы	Сведения о зарегистрированных правах отсутствуют	Изъятие, снос
57	г. Пермь, ул. Садовая, 50	Гаражи	ОКС: 59:01:0000000:47169 ЗУ: 59:01:4311040:2, 59:01:4311041:8, 59:01:4311041:9, 59:01:4311041:10	5200 786 2068 164	49,2	Под коллективные гаражи-боксы	Сведения о зарегистрированных правах отсутствуют	Изъятие, снос
58	г. Пермь, ул. Садовая, 50	Гаражи	ОКС: 59:01:0000000:47171 ЗУ: 59:01:4311040:2, 59:01:4311041:8, 59:01:4311041:9, 59:01:4311041:10	5200 786 2068 164	131,1	Под коллективные гаражи-боксы	Сведения о зарегистрированных правах отсутствуют	Изъятие, снос
59	г. Пермь, ул. Степана Разина ГСК № 20 (очередь 2) гаражный бокс № 8	Гараж	ОКС: 59:01:0000000:47771 ЗУ: 59:01:4311038:632	22	20	Гаражи-боксы	Собственность физическое лицо	Изъятие, снос
60	г. Пермь, ул. Степана Разина ГСК № 20 (очередь 1) гаражный бокс № 25	Гараж	ОКС: 59:01:0000000:48505 ЗУ: 59:01:4311038:541	23	20,1	Гаражи-боксы	Собственность физическое лицо	Изъятие, снос

№	Адрес Объекта	Наименование/ назначение Объекта*	Кадастровый номер Объекта (ОКС) и земельного участка (ЗУ), на котором расположен Объект* (при наличии)	Площадь земельного участка, на котором расположен Объект*, кв. м	Общая площадь Объекта*, кв. м	Виды разрешенного использования земельного участка, на котором расположен Объект*	Вид собственности на Объект*	Планируемые мероприятия
61	г. Пермь, ГЯК 3, ул. Крупской, бокс 5	Гараж-бокс с овощной ямой	ОКС: 59:01:0000000:50800 ЗУ: 59:01:4311024:248	23	20,5	Размещение гаражей для собственных нужд	Собственность физическое лицо	Изъятие, снос
62	г. Пермь ГЯСК N80 Фрезеровщиков, д.22а/77	Гараж	ОКС: 59:01:0000000:52069 ЗУ: 59:01:4311034:204	30	25,8	Размещение гаражей для собственных нужд	Собственность физическое лицо	Изъятие, снос
63	г. Пермь, ул. Пермская, ППК №15, бокс 30	Гараж	ОКС: 59:01:0000000:52474 ЗУ: 59:01:4311038:509	25	21,5	Гаражи-боксы	Собственность физическое лицо	Изъятие, снос
64	г. Пермь, ул. Пермская, ППК №15, бокс 37	Гараж	ОКС: 59:01:0000000:52476 ЗУ: 59:01:4311038:569	73	60,1	Служебные гаражи	Собственность физическое лицо	Изъятие, снос
65	г. Пермь, ППК №15 по ул. Вагановых, бокс 53	Гараж	ОКС: 59:01:0000000:52477 ЗУ: 59:01:4311038:604	27	24,9	Гаражи-боксы	Собственность физическое лицо	Изъятие, снос
66	г. Пермь, ул. Степана Разина, Гаражный кооператив № 20 (очередь 2), гаражный бокс 11	Гараж	ОКС: 59:01:0000000:52545 ЗУ: 59:01:4311038:503	24	20	Гаражи-боксы	Собственность физическое лицо	Изъятие, снос

№	Адрес Объекта	Наименование/ назначение Объекта*	Кадастровый номер Объекта (ОКС) и земельного участка (ЗУ), на котором расположен Объект* (при наличии)	Площадь земельного участка, на котором расположен Объект*, кв. м	Общая площадь Объекта*, кв. м	Виды разрешенного использования земельного участка, на котором расположен Объект*	Вид собственности на Объект*	Планируемые мероприятия
67	г. Пермь, ул. Степана Разина ГСК №20, бокс № 40 (3-очередь)	Гараж	ОКС: 59:01:0000000:52546 ЗУ: 59:01:4311038:483	29	51,6	Гаражи-боксы	Собственность физическое лицо	Изъятие, снос
68	г. Пермь, ул. Степана Разина, ГК №20, бокс №22 (3 очередь)	Гараж	ОКС: 59:01:0000000:52549 ЗУ: 59:01:4311038:579	20	19,8	Гаражи-боксы	Собственность физическое лицо	Изъятие, снос
69	г. Пермь, ул. Степана Разина, гаражный кооператив № 20 (очередь 1), бокс 3	Гараж	ОКС: 59:01:0000000:52550 ЗУ: 59:01:4311038:606	22	20,2	Гаражи-боксы	Собственность физическое лицо	Изъятие, снос
70	г. Пермь, ул. Степана Разина, ГК № 20, бокс 31 (очередь 2)	Гараж	ОКС: 59:01:0000000:52551 ЗУ: 59:01:4311038:547	23	22,8	Гаражи-боксы	Собственность физическое лицо	Изъятие, снос
71	г. Пермь, ул. Степана Разина, ГК 20, бокс 42 (очередь 2)	Гараж	ОКС: 59:01:0000000:52552 ЗУ: 59:01:4311038:530	23	19,4	Гаражи-боксы	Собственность физическое лицо	Изъятие, снос
72	г. Пермь, ул. Степана Разина, ГК 20 (1- очередь), бокс 23	Гараж	ОКС: 59:01:0000000:52554 ЗУ: 59:01:4311038:572	22	19,6	Гаражи-боксы	Собственность физическое лицо	Изъятие, снос
73	г. Пермь, ул. Степана Разина, ГСК 39, бокс 2	Гараж	ОКС: 59:01:0000000:52568 ЗУ: 59:01:4311031:163	28	21,8	Размещение гаражей для собственных нужд	Собственность физическое лицо	Изъятие, снос

№	Адрес Объекта	Наименование/ назначение Объекта*	Кадастровый номер Объекта (ОКС) и земельного участка (ЗУ), на котором расположен Объект* (при наличии)	Площадь земельного участка, на котором расположен Объект*, кв. м	Общая площадь Объекта*, кв. м	Виды разрешенного использования земельного участка, на котором расположен Объект*	Вид собственности на Объект*	Планируемые мероприятия
74	г. Пермь, тер. ГСК 45 Степана Разина, бокс 1	Гараж	ОКС: 59:01:0000000:52569 ЗУ: 59:01:4311037:166	29	33,4	Размещение гаражей для собственных нужд	Собственность физического лица	Изъятие, снос
75	г. Пермь, тер. ГСК 45 Степана Разина, бокс 13	Гараж	ОКС: 59:01:0000000:52571 ЗУ: 59:01:4311037:159	21	24,7	Размещение гаражей для собственных нужд	Собственность физического лица	Изъятие, снос
76	г. Пермь, ул. Степана Разина, ГК №20, бокс 60 (очередь 1)	Гараж	ОКС: 59:01:0000000:52736 ЗУ: 59:01:4311038:515	28	24	Гаражи-боксы	Собственность физического лица	Изъятие, снос
77	г. Пермь, ГСК 8 по ул. Вагановых, бокс 7	Гараж	ОКС: 59:01:0000000:53825 ЗУ: 59:01:4311038:664	30	24,6	Размещение гаражей для собственных нужд	Собственность физического лица	Изъятие, снос
78	г. Пермь, ул. Калининградская, ГК №7, бокс 67	Гараж	ОКС: 59:01:0000000:53894 ЗУ: 59:01:4311043:5 59:01:4311043:442	3430 52	38,5	Гаражи-боксы Размещение гаражей для собственных нужд (2.7.2)	Собственность физического лица	Изъятие, снос
79	г. Пермь, ул. Садовая, ПК 50, бокс 221	Гараж	ОКС: 59:01:0000000:53913 ЗУ: 59:01:4311041:135	22	19,9	Размещение гаражей для собственных нужд (2.7.2)	Собственность физического лица	Изъятие, снос
80	г. Пермь, ул. Степана Разина, ГК №20, бокс 38 (очередь 2)	Гараж	ОКС: 59:01:0000000:53924 ЗУ: 59:01:4311038:533	24	23,4	Гаражи-боксы	Собственность физического лица	Изъятие, снос
81	г. Пермь, ГСК №68,	Гараж	ОКС: 59:01:0000000:54035	1759	22,2	Под гаражи-боксы	Собственность физического лица	Изъятие, снос

№	Адрес Объекта	Наименование/ назначение Объекта*	Кадастровый номер Объекта (ОКС) и земельного участка (ЗУ), на котором расположен Объект* (при наличии)	Площадь земельного участка, на котором расположен Объект*, кв. м	Общая площадь Объекта*, кв. м	Виды разрешенного использования земельного участка, на котором расположен Объект*	Вид собственности на Объект*	Планируемые мероприятия
	ул. Фрезеровщиков, бокс №102		ЗУ: 59:01:4311032:1					
82	г. Пермь, ул. Степана Разина, ГК 20, бокс №6 (очередь 3)	Гараж	ОКС: 59:01:0000000:54219 ЗУ: 59:01:4311038:627	27	27	Размещение гаражей для собственных нужд	Общая долевая собственность	Изъятие, снос
83	г. Пермь, ГСК №45, ул. Степана Разина, бокс № 24	Гараж	ОКС: 59:01:0000000:54526 ЗУ: 59:01:4311037:167	29	29,1	Размещение гаражей для собственных нужд	Собственность физического лица	Изъятие, снос
84	г. Пермь, ГСК №68, ул. Фрезеровщиков, бокс №16	Гараж	ОКС: 59:01:0000000:54582 ЗУ: 59:01:4311031:130	27	26,8	Под гаражи-боксы	Собственность физического лица	Изъятие, снос
85	г. Пермь, тер. ГСК 68 Фрезеровщиков, бокс 2	Гараж	ОКС: 59:01:0000000:54660 ЗУ: 59:01:4311031:169	25	26,1	Размещение гаражей для собственных нужд	Собственность физического лица	Изъятие, снос
86	г. Пермь, гараж. кооп. №20, ул. Степана Разина, бокс №8 (очередь 1)	Гараж	ОКС: 59:01:0000000:55666 ЗУ: 59:01:4311038:482	23	19,5	Гаражи-боксы	Собственность физического лица	Изъятие, снос
87	г. Пермь, гараж. кооп. №20, ул. Степана Разина, ул. Степана Разина, бокс №11 (1 очередь)	Гараж	ОКС: 59:01:0000000:55667 ЗУ: 59:01:4311038:498	24	18,2	Гаражи-боксы	Собственность физического лица	Изъятие, снос
88	г. Пермь, гараж. кооп. №20, ул. Степана Разина, бокс №29 (очередь 1)	Гараж	ОКС: 59:01:0000000:55668 ЗУ: 59:01:4311038:568	23	23	Гаражи-боксы	Собственность физического лица	Изъятие, снос

№	Адрес Объекта	Наименование/ назначение Объекта*	Кадастровый номер Объекта (ОКС) и земельного участка (ЗУ), на котором расположен Объект* (при наличии)	Площадь земельного участка, на котором расположен Объект*, кв. м	Общая площадь Объекта*, кв. м	Виды разрешенного использования земельного участка, на котором расположен Объект*	Вид собственности на Объект*	Планируемые мероприятия
89	г. Пермь, ул. Степана Разина, ГК 20 (очередь 1), бокс 52	Гараж	ОКС: 59:01:0000000:55669 ЗУ: 59:01:4311038:638	23	20,9	Размещение гаражей для собственных нужд	Собственность физическое лицо	Изъятие, снос
90	г. Пермь, ГК №20, ул. Степана Разина, бокс № 38 (3-очередь)	Гараж	ОКС: 59:01:0000000:55681 ЗУ: 59:01:4311038:528	24	19,9	Гаражи-боксы	Собственность физическое лицо	Изъятие, снос
91	г. Пермь, ГК №20, ул. Степана Разина, бокс №12 (очередь 3)	Гараж	ОКС: 59:01:0000000:55682 ЗУ: 59:01:4311038:489	20	17,1	Гаражи-боксы	Собственность физическое лицо	Изъятие, снос
92	г. Пермь, ГК №20, ул. Степана Разина, бокс №32 (очередь 3)	Гараж	ОКС: 59:01:0000000:55683 ЗУ: 59:01:4311038:519	18	15,9	Гаражи-боксы	Собственность физическое лицо	Изъятие, снос
93	г. Пермь, ул. Степана Разина, ГСК 20, бокс 25	Гараж	ОКС: 59:01:0000000:55908 ЗУ: 59:01:4311038:614	30	27,5	Размещение гаражей для собственных нужд	Собственность физическое лицо	Изъятие, снос
94	г. Пермь, ул. Степана Разина, ГК №20, бокс №19 (3 очередь)	Гараж	ОКС: 59:01:0000000:57830 ЗУ: 59:01:4311038:525	20	17,9	Гаражи-боксы	Собственность физическое лицо	Изъятие, снос
95	г. Пермь, ГК №20, ул. Степана Разина, бокс 11 (очередь 3)	Гараж	ОКС: 59:01:0000000:57831 ЗУ: 59:01:4311038:549	20	17,3	Гаражи-боксы	Собственность физическое лицо	Изъятие, снос
96	г. Пермь, ул. Степана Разина, ГСК 20, бокс 9	Гараж	ОКС: 59:01:0000000:57832 ЗУ: 59:01:4311038:512	22	18,8	Гаражи-боксы	Собственность физическое лицо	Изъятие, снос

№	Адрес Объекта	Наименование/ назначение Объекта*	Кадастровый номер Объекта (ОКС) и земельного участка (ЗУ), на котором расположен Объект* (при наличии)	Площадь земельного участка, на котором расположен Объект*, кв. м	Общая площадь Объекта*, кв. м	Виды разрешенного использования земельного участка, на котором расположен Объект*	Вид собственности на Объект*	Планируемые мероприятия
97	г. Пермь, гараж. кооп. №20, ул. Степана Разина, бокс №25 (3 очередь)	Гараж	ОКС: 59:01:0000000:58247 ЗУ: 59:01:4311038:492	20	15,7	Гаражи-боксы	Собственность физическое лицо	Изъятие, снос
98	г. Пермь, гараж. кооп. №20, ул. Степана Разина, бокс №30 (очередь №1)	Гараж	ОКС: 59:01:0000000:58248 ЗУ: 59:01:4311038:608	22	19,7	Гаражи-боксы	Собственность физическое лицо	Изъятие, снос
99	г. Пермь, гараж. кооп. №20, ул. Степана Разина, бокс №38 (очередь 1)	Гараж	ОКС: 59:01:0000000:58249 ЗУ: 59:01:4311038:516	36	30,7	Гаражи-боксы	Собственность физическое лицо	Изъятие, снос
100	г. Пермь, гараж. кооп. №20, ул. Степана Разина, бокс №65 (очередь 1)	Гараж	ОКС: 59:01:0000000:58250 ЗУ: 59:01:4311038:583	25	23,7	Гаражи-боксы	Собственность физическое лицо	Изъятие, снос
101	г. Пермь, гараж. кооп. №20, ул. Степана Разина, бокс №68, (1-я очередь)	Гараж	ОКС: 59:01:0000000:58251 ЗУ: 59:01:4311038:534	35	31	Гаражи-боксы	Собственность физическое лицо	Изъятие, снос
102	г. Пермь, гараж. кооп. №20, ул. Степана Разина, бокс №5 (1-очередь)	Гараж	ОКС: 59:01:0000000:58252 ЗУ: 59:01:4311038:517	23	19,9	Гаражи-боксы	Собственность физическое лицо	Изъятие, снос

№	Адрес Объекта	Наименование/ назначение Объекта*	Кадастровый номер Объекта (ОКС) и земельного участка (ЗУ), на котором расположен Объект* (при наличии)	Площадь земельного участка, на котором расположен Объект*, кв. м	Общая площадь Объекта*, кв. м	Виды разрешенного использования земельного участка, на котором расположен Объект*	Вид собственности на Объект*	Планируемые мероприятия
103	г. Пермь, гараж. кооп. №20, ул. Степана Разина, бокс №50 (очередь 1)	Гараж	ОКС: 59:01:0000000:58253 ЗУ: 59:01:4311038:557	26	24,2	Гаражи-боксы	Собственность физического лица	Изъятие, снос
104	г. Пермь, гараж. кооп. №20, ул. Степана Разина, бокс №1 (очередь 1)	Гараж	ОКС: 59:01:0000000:58254 ЗУ: 59:01:4311038:591	33	31,6	Гаражи-боксы	Собственность физического лица	Изъятие, снос
105	г. Пермь, гараж. кооп. №20, ул. Степана Разина, бокс №12 (очередь 1)	Гараж	ОКС: 59:01:0000000:58256 ЗУ: 59:01:4311038:491	23	19,3	Гаражи-боксы	Собственность физического лица	Изъятие, снос
106	г. Пермь, гараж. кооп. №20, ул. Степана Разина, бокс №32 (очередь 1)	Гараж	ОКС: 59:01:0000000:58257 ЗУ: 59:01:4311038:506	22	19,8	Гаражи-боксы	Собственность физического лица	Изъятие, снос
107	г. Пермь, гараж. кооп. №20, ул. Степана Разина, бокс №40 (очередь 1)	Гараж	ОКС: 59:01:0000000:58258 ЗУ: 59:01:4311038:501	25	21,8	Гаражи-боксы	Собственность физического лица	Изъятие, снос
108	г. Пермь, ул. Степана Разина, ГК №20, бокс №6 (очередь 2)	Гараж	ОКС: 59:01:0000000:58320 ЗУ: 59:01:4311038:486	22	22,2	Гаражи-боксы	Собственность физического лица	Изъятие, снос

№	Адрес Объекта	Наименование/ назначение Объекта*	Кадастровый номер Объекта (ОКС) и земельного участка (ЗУ), на котором расположен Объект* (при наличии)	Площадь земельного участка, на котором расположен Объект*, кв. м	Общая площадь Объекта*, кв. м	Виды разрешенного использования земельного участка, на котором расположен Объект*	Вид собственности на Объект*	Планируемые мероприятия
109	г. Пермь, гараж. кооп. №7, ул. Калининградская, бокс №35	Гараж	ОКС: 59:01:0000000:58478 ЗУ: 59:01:4311043:448	21	16,3	Размещение гаражей для собственных нужд (2.7.2)	Собственность физическое лицо	Изъятие, снос
110	г. Пермь, тер. ГСК 45 Степана Разина, бокс 40	Гараж	ОКС: 59:01:0000000:59091 ЗУ: 59:01:4311037:165	32	22,8	Размещение гаражей для собственных нужд	Собственность физическое лицо	Изъятие, снос
111	г. Пермь, тер. ГСК 57 Калининградская, бокс 61	Гараж	ОКС: 59:01:0000000:59098 ЗУ: 59:01:4311043:4 59:01:4311043:473	2415 25	22,4	Под коллективные гаражи-боксы Размещение гаражей для собственных нужд	Собственность физическое лицо	Изъятие, снос
112	г. Пермь, ул. Степана Разина, ГСК №20, бокс №13 (очередь 2)	Гараж	ОКС: 59:01:0000000:60470 ЗУ: 59:01:4311038:571	24	20,6	Гаражи-боксы	Собственность физическое лицо	Изъятие, снос
113	г. Пермь, ГСК №20, ул. Степана Разина, бокс №19 (очередь 2)	Гараж	ОКС: 59:01:0000000:60471 ЗУ: 59:01:4311038:543	24	21,1	Гаражи-боксы	Собственность физическое лицо	Изъятие, снос
114	г. Пермь, ГСК №20, ул. Степана Разина, бокс №12 (очередь 2)	Гараж	ОКС: 59:01:0000000:60472 ЗУ: 59:01:4311038:488	23	21	Гаражи-боксы	Собственность физическое лицо	Изъятие, снос

№	Адрес Объекта	Наименование/ назначение Объекта*	Кадастровый номер Объекта (ОКС) и земельного участка (ЗУ), на котором расположен Объект* (при наличии)	Площадь земельного участка, на котором расположен Объект*, кв. м	Общая площадь Объекта*, кв. м	Виды разрешенного использования земельного участка, на котором расположен Объект*	Вид собственности на Объект*	Планируемые мероприятия
115	г. Пермь, ул. Вагановых, ПГК №15, бокс №99	Гараж	ОКС: 59:01:0000000:62589 ЗУ: 59:01:4311038:620	34	28,6	Размещение гаражей для собственных нужд	Собственность физического лица	Изъятие, снос
116	г. Пермь, ул. Калининградская, ГСК №57, бокс №44	Гараж	ОКС: 59:01:0000000:62810 ЗУ: 59:01:4311043:542	25	25,4	Размещение гаражей для собственных нужд	Собственность физического лица	Изъятие, снос
117	г. Пермь, ул. Красновишерская, ГСК №44, бокс 16	Гараж	ОКС: 59:01:0000000:62857 ЗУ: 59:01:4311024:221	30	25,6	Размещение гаражей для собственных нужд (2.7.2)	Собственность физического лица	Изъятие, снос
118	г. Пермь, ул. Садовая, 50	Гаражи	ОКС: 59:01:0000000:47170 ЗУ: 59:01:4311040:2 59:01:4311041:8 59:01:4311041:9 59:01:4311041:10	5200 786 2068 164	59,9	Под коллективные гаражи-боксы	Сведения о зарегистрированных правах отсутствуют	Изъятие, снос
119	г. Пермь, ПГК №15 по ул. Вагановых, бокс 36	Гараж	ОКС: 59:01:0000000:63119 ЗУ: 59:01:4311038:622	26	28,1	Размещение гаражей для собственных нужд	Собственность физического лица	Изъятие, снос
120	г. Пермь, ул. Пермская, ПГК №15, бокс 85	Гараж	ОКС: 59:01:0000000:63123 ЗУ: 59:01:4311038:550	28	24,4	Гаражи-боксы	Собственность физического лица	Изъятие, снос

№	Адрес Объекта	Наименование/ назначение Объекта*	Кадастровый номер Объекта (ОКС) и земельного участка (ЗУ), на котором расположен Объект* (при наличии)	Площадь земельного участка, на котором расположен Объект*, кв. м	Общая площадь Объекта*, кв. м	Виды разрешенного использования земельного участка, на котором расположен Объект*	Вид собственности на Объект*	Планируемые мероприятия
121	г. Пермь, ГСК №68, ул. Фрезеровщиков, бокс №78	Гараж	ОКС: 59:01:0000000:64087 ЗУ: 59:01:4311032:131	22	19,2	Под гаражи-боксы	Собственность физическое лицо	Изъятие, снос
122	г. Пермь, ул. Степана Разина, гараж. кооп. №20, бокс №37 (3-очередь)	Гараж	ОКС: 59:01:0000000:64630 ЗУ: 59:01:4311038:619	18	17,3	Размещение гаражей для собственных нужд	Собственность физическое лицо	Изъятие, снос
123	г. Пермь, ул. Степана Разина, гаражный кооператив №20, бокс 21 (очередь 3)	Гараж	ОКС: 59:01:0000000:64634 ЗУ: 59:01:4311038:480	20	14,7	Гаражи-боксы	Собственность физическое лицо	Изъятие, снос
124	г. Пермь, ул. Степана Разина, ГК №20, бокс № 35 (1 очередь)	Гараж	ОКС: 59:01:0000000:64635 ЗУ: 59:01:4311038:508	31	53,9	Гаражи-боксы	Собственность физическое лицо	Изъятие, снос
125	г. Пермь, ул. Степана Разина, ГК 20, бокс 15 (3 очередь)	Гараж	ОКС: 59:01:0000000:64636 ЗУ: 59:01:4311038:527	20	17	Гаражи-боксы	Собственность физическое лицо	Изъятие, снос
126	г. Пермь, ул. Степана Разина, ГК 20, бокс 28 (1 очередь)	Гараж	ОКС: 59:01:0000000:64637 ЗУ: 59:01:4311038:538	22	20	Гаражи-боксы	Собственность физическое лицо	Изъятие, снос

№	Адрес Объекта	Наименование/ назначение Объекта*	Кадастровый номер Объекта (ОКС) и земельного участка (ЗУ), на котором расположен Объект* (при наличии)	Площадь земельного участка, на котором расположен Объект*, кв. м	Общая площадь Объекта*, кв. м	Виды разрешенного использования земельного участка, на котором расположен Объект*	Вид собственности на Объект*	Планируемые мероприятия
127	г. Пермь, ул. Степана Разина, ГК №20, бокс №43 (II очередь)	Гараж	ОКС: 59:01:0000000:64638 ЗУ: 59:01:4311038:535	25	19,7	Гаражи-боксы	Собственность физическое лицо	Изъятие, снос
128	г. Пермь, ул. Степана Разина, ГК 20, бокс 45, очередь 2	Гараж	ОКС: 59:01:0000000:64639 ЗУ: 59:01:4311038:618	25	20,3	Размещение гаражей для собственных нужд	Общая долевая собственность	Изъятие, снос
129	г. Пермь, ул. Степана Разина, ГК №20, бокс 47 (очередь 1)	Гараж	ОКС: 59:01:0000000:64640 ЗУ: 59:01:4311038:559	44	38	Гаражи-боксы	Собственность физическое лицо	Изъятие, снос
130	г. Пермь, ул. Степана Разина, ГК 20, бокс 55 (очередь 1)	Гараж	ОКС: 59:01:0000000:64641 ЗУ: 59:01:4311038:546	29	27,3	Гаражи-боксы	Собственность физическое лицо	Изъятие, снос
131	г. Пермь, ул. Степана Разина, ГК №20, гаражный бокс №43 (1-очередь)	Гараж	ОКС: 59:01:0000000:64643 ЗУ: 59:01:4311038:540	24	22,2	Гаражи-боксы	Собственность физическое лицо	Изъятие, снос
132	г. Пермь, ул. Степана Разина, ГК 20, очередь 2, бокс 46	Гараж	ОКС: 59:01:0000000:64644 ЗУ: сведения отсутствуют	–	25,1	–	Собственность физическое лицо	Изъятие, снос
133	г. Пермь, ул. Степана Разина, ГСК №20, бокс 28	Гараж	ОКС: 59:01:0000000:64669 ЗУ: 59:01:4311038:613	22	20,8	Размещение гаражей для собственных нужд	Общая долевая собственность	Изъятие, снос

№	Адрес Объекта	Наименование/ назначение Объекта*	Кадастровый номер Объекта (ОКС) и земельного участка (ЗУ), на котором расположен Объект* (при наличии)	Площадь земельного участка, на котором расположен Объект*, кв. м	Общая площадь Объекта*, кв. м	Виды разрешенного использования земельного участка, на котором расположен Объект*	Вид собственности на Объект*	Планируемые мероприятия
134	г. Пермь, ул. Уральская, ГСК №121, бокс 17	Гараж	ОКС: 59:01:0000000:65011 ЗУ: 59:01:4311043:413	39	33,2	Размещение гаражей для собственных нужд	Собственность физическое лицо	Изъятие, снос
135	г. Пермь, ул. Фрезеровщиков, ГСК №68, бокс №75	Гараж	ОКС: 59:01:0000000:65074 ЗУ: 59:01:4311032:1	1759	34,4	Под гаражи-боксы	Собственность физическое лицо	Изъятие, снос
136	г. Пермь, ул. Фрезеровщиков, ГСК №68, бокс 82	Гараж	ОКС: 59:01:0000000:65075 ЗУ: сведения отсутствуют	–	27,1	–	Собственность физическое лицо	Изъятие, снос
137	г. Пермь, ГСК 8 по ул. Вагановых, бокс 60	Гараж	ОКС: 59:01:0000000:65207 ЗУ: 59:01:4311038:601	26	23,9	Размещение гаражей для собственных нужд	Собственность физическое лицо	Изъятие, снос
138	г. Пермь, ул. Калининградская, гаражный кооператив №7, бокс №16	Гараж	ОКС: 59:01:0000000:65314 ЗУ: 59:01:4311043:525	28	22,3	Размещение гаражей для собственных нужд	Собственность физическое лицо	Изъятие, снос
139	г. Пермь, ГК 7 по ул. Калининградская, бокс 29	Гараж	ОКС: 59:01:0000000:65316 ЗУ: 59:01:4311043:438	36	35,6	Размещение гаражей для собственных нужд (2.7.2)	Собственность физическое лицо	Изъятие, снос

№	Адрес Объекта	Наименование/ назначение Объекта*	Кадастровый номер Объекта (ОКС) и земельного участка (ЗУ), на котором расположен Объект* (при наличии)	Площадь земельного участка, на котором расположен Объект*, кв. м	Общая площадь Объекта*, кв. м	Виды разрешенного использования земельного участка, на котором расположен Объект*	Вид собственности на Объект*	Планируемые мероприятия
140	г. Пермь, ГК №20, ул. Степана Разина, бокс №16 (очередь 2)	Гараж	ОКС: 59:01:0000000:65410 ЗУ: 59:01:4311038:594	24	23,8	Размещение гаражей для собственных нужд	Собственность физическое лицо	Изъятие, снос
141	г. Пермь, ГК №20, ул. Степана Разина, бокс №35 (очередь 3)	Гараж	ОКС: 59:01:0000000:65411 ЗУ: 59:01:4311038:542	23	22,7	Гаражи-боксы	Собственность физическое лицо	Изъятие, снос
142	г. Пермь, ул. Степана Разина, гараж кооп. №20, гараж №53 (очередь 1)	Гараж	ОКС: 59:01:0000000:66470 ЗУ: 59:01:4311038:490	26	20,9	Гаражи-боксы	Собственность физическое лицо	Изъятие, снос
143	г. Пермь, ул. Степана Разина, ГК №20, бокс 27 (очередь 2)	Гараж	ОКС: 59:01:0000000:66471 ЗУ: сведения отсутствуют	–	20,6	–	Собственность физическое лицо	Изъятие, снос
144	г. Пермь, ул. Степана Разина, ГК №20, бокс 27 (1 очередь)	Гараж	ОКС: 59:01:0000000:66472 ЗУ: 59:01:4311038:522	23	20,3	Гаражи-боксы	Собственность физическое лицо	Изъятие, снос
145	г. Пермь, ул. Степана Разина, ГК №20, бокс 44, очередь 1	Гараж	ОКС: 59:01:0000000:66634 ЗУ: 59:01:4311038:493	24	19,2	Гаражи-боксы	Собственность физическое лицо	Изъятие, снос

№	Адрес Объекта	Наименование/ назначение Объекта*	Кадастровый номер Объекта (ОКС) и земельного участка (ЗУ), на котором расположен Объект* (при наличии)	Площадь земельного участка, на котором расположен Объект*, кв. м	Общая площадь Объекта*, кв. м	Виды разрешенного использования земельного участка, на котором расположен Объект*	Вид собственности на Объект*	Планируемые мероприятия
146	г. Пермь, гараж. кооп. №20, ул. Степана Разина, бокс №56 (очередь 1)	Гараж	ОКС: 59:01:0000000:66635 ЗУ: 59:01:4311038:499	31	28	Гаражи-боксы	Собственность физического лица	Изъятие, снос
147	г. Пермь, ул. Степана Разина, ГСК 20, бокс 61, очередь 1	Гараж	ОКС: 59:01:0000000:66636 ЗУ: 59:01:4311038:605	27	25,1	Гаражи-боксы	Собственность физического лица	Изъятие, снос
148	г. Пермь, гараж. кооп. №20, ул. Степана Разина, бокс №75 (очередь 1)	Гараж	ОКС: 59:01:0000000:66638 ЗУ: 59:01:4311038:511	35	31,4	Гаражи-боксы	Собственность физического лица	Изъятие, снос
149	г. Пермь, гараж. кооп. №20, ул. Степана Разина, ул. Степана Разина, бокс №59 (очередь 1)	Гараж	ОКС: 59:01:0000000:66639 ЗУ: 59:01:4311038:589	28	30,7	Гаражи-боксы	Собственность физического лица	Изъятие, снос
150	г. Пермь, гараж. кооп. №20, ул. Степана Разина, ул. Степана Разина, бокс №69 (очередь 1)	Гараж	ОКС: 59:01:0000000:66640 ЗУ: 59:01:4311038:532	43	40,8	Гаражи-боксы	Собственность физического лица	Изъятие, снос
151	г. Пермь, ул. Степана Разина, ГСК 20, очередь 1, бокс 63	Гараж	ОКС: 59:01:0000000:66641 ЗУ: 59:01:4311038:629	32	30,2	Размещение гаражей для собственных нужд	Собственность физического лица	Изъятие, снос
152	г. Пермь, ГСК №20, ул. Степана Разина, бокс №29 (2-очередь)	Гараж	ОКС: 59:01:0000000:68748 ЗУ: 59:01:4311038:531	25	20,6	Гаражи-боксы	Собственность физического лица	Изъятие, снос

№	Адрес Объекта	Наименование/ назначение Объекта*	Кадастровый номер Объекта (ОКС) и земельного участка (ЗУ), на котором расположен Объект* (при наличии)	Площадь земельного участка, на котором расположен Объект*, кв. м	Общая площадь Объекта*, кв. м	Виды разрешенного использования земельного участка, на котором расположен Объект*	Вид собственности на Объект*	Планируемые мероприятия
153	г. Пермь, ул. Степана Разина, ГСК №20, бокс №34 (очередь 2)	Гараж	ОКС: 59:01:0000000:68749 ЗУ: 59:01:4311038:529	25	20,3	Гаражи-боксы	Собственность физического лица	Изъятие, снос
154	г. Пермь, ГСК №20, ул. Степана Разина, бокс №37 (очередь 2)	Гараж	ОКС: 59:01:0000000:68750 ЗУ: 59:01:4311038:526	24	20,5	Гаражи-боксы	Собственность физического лица	Изъятие, снос
155	г. Пермь, ул. Степана Разина, ГСК №20 (очередь 1), гаражный бокс №26	Гараж	ОКС: 59:01:0000000:69133 ЗУ: 59:01:4311038:580	22	19,8	Гаражи-боксы	Собственность физического лица	Изъятие, снос
156	г. Пермь, ул. Степана Разина, гараж. кооп. №20, бокс 47 (очередь 2)	Гараж	ОКС: 59:01:0000000:69134 ЗУ: 59:01:4311038:570	24	20,2	Гаражи-боксы	Собственность физического лица	Изъятие, снос
157	г. Пермь, ул. Степана Разина, гараж.кооп №20, гараж №37 (1-очередь)	Гараж	ОКС: 59:01:0000000:69135 ЗУ: 59:01:4311038:495	35	32,8	Гаражи-боксы	Собственность физического лица	Изъятие, снос
158	г. Пермь, ул. Степана Разина, ГК №20 (очередь 1), гаражный бокс №10	Гараж	ОКС: 59:01:0000000:69138 ЗУ: 59:01:4311038:475	23	18,9	Гаражи-боксы	Общая совместная собственность	Изъятие, снос
159	г. Пермь, ул. Степана Разина, ГК 20, бокс 1 (2-очередь)	Гараж	ОКС: 59:01:0000000:69139 ЗУ: 59:01:4311038:617	26	25,4	Размещение гаражей для собственных нужд	Собственность физического лица	Изъятие, снос
160	г. Пермь, ул. Степана Разина, ГК №20, бокс 10 (очередь 3)	Гараж	ОКС: 59:01:0000000:69140 ЗУ: 59:01:4311038:625	21	20,8	Размещение гаражей для собственных нужд	Собственность физического лица	Изъятие, снос

№	Адрес Объекта	Наименование/ назначение Объекта*	Кадастровый номер Объекта (ОКС) и земельного участка (ЗУ), на котором расположен Объект* (при наличии)	Площадь земельного участка, на котором расположен Объект*, кв. м	Общая площадь Объекта*, кв. м	Виды разрешенного использования земельного участка, на котором расположен Объект*	Вид собственности на Объект*	Планируемые мероприятия
161	г. Пермь, ул. Степана Разина, ГК №20, бокс 13 (очередь 1)	Гараж	ОКС: 59:01:0000000:69141 ЗУ: 59:01:4311038:552	23	19,2	Гаражи-боксы	Собственность физическое лицо	Изъятие, снос
162	г. Пермь, ул. Степана Разина, ГК 20, бокс 16 (очередь 1)	Гараж	ОКС: 59:01:0000000:69142 ЗУ: 59:01:4311038:600	32	25,2	Гаражи-боксы	Собственность физическое лицо	Изъятие, снос
163	г. Пермь, ул. Степана Разина, ГК №20, бокс 24 (3 очередь)	Гараж	ОКС: 59:01:0000000:69143 ЗУ: 59:01:4311038:524	21	20,9	Гаражи-боксы	Собственность физическое лицо	Изъятие, снос
164	г. Пермь, ул. Степана Разина, ГК 20, бокс 32 (очередь 2)	Гараж	ОКС: 59:01:0000000:69144 ЗУ: 59:01:4311038:623	26	24,9	Размещение гаражей для собственных нужд	Собственность физическое лицо	Изъятие, снос
165	г. Пермь, ул. Степана Разина, ГК №20, бокс 36 (очередь 2)	Гараж	ОКС: 59:01:0000000:69145 ЗУ: 59:01:4311038:653	24	20	Размещение гаражей для собственных нужд	Собственность физическое лицо	Изъятие, снос
166	г. Пермь, ул. Степана Разина, ГК 20, бокс 39 (1- очередь)	Гараж	ОКС: 59:01:0000000:69146 ЗУ: 59:01:4311038:520	30	27	Гаражи-боксы	Собственность физическое лицо	Изъятие, снос
167	г. Пермь, ул. Степана Разина, ГК 20, бокс 4 (очередь 2)	Гараж	ОКС: 59:01:0000000:69147 ЗУ: 59:01:4311038:573	22	19,3	Гаражи-боксы	Общая долевая собственность	Изъятие, снос

№	Адрес Объекта	Наименование/ назначение Объекта*	Кадастровый номер Объекта (ОКС) и земельного участка (ЗУ), на котором расположен Объект* (при наличии)	Площадь земельного участка, на котором расположен Объект*, кв. м	Общая площадь Объекта*, кв. м	Виды разрешенного использования земельного участка, на котором расположен Объект*	Вид собственности на Объект*	Планируемые мероприятия
168	г. Пермь, ул. Степана Разина, ГК №20, бокс №41 (очередь 3)	Гараж	ОКС: 59:01:0000000:69148 ЗУ: 59:01:4311038:485	27	27	Гаражи-боксы	Собственность физическое лицо	Изъятие, снос
169	г. Пермь, ул. Степана Разина, ГК 20, бокс 49 (1-очередь)	Гараж	ОКС: 59:01:0000000:69149 ЗУ: 59:01:4311038:514	22	18,3	Гаражи-боксы	Собственность физическое лицо	Изъятие, снос
170	г. Пермь, ул. Степана Разина, ГК №20, бокс 51 (очередь 2)	Гараж	ОКС: 59:01:0000000:69150 ЗУ: 59:01:4311038:518	23	21,6	Гаражи-боксы	Собственность физическое лицо	Изъятие, снос
171	г. Пермь, ул. Степана Разина, ГК №20, гараж-бокс №17	Гараж	ОКС: 59:01:0000000:69152 ЗУ: 59:01:4311038:476	22	21,5	Гаражи-боксы	Собственность физическое лицо	Изъятие, снос
172	г. Пермь, ул. Степана Разина, ГК №20 (3 очередь), бокс 29	Гараж	ОКС: 59:01:0000000:69154 ЗУ: 59:01:4311038:504	21	20,4	Гаражи-боксы	Собственность физическое лицо	Изъятие, снос
173	г. Пермь, ул. Степана Разина, ГСК №20, бокс №45 (1-очередь)	Гараж	ОКС: 59:01:0000000:69175 ЗУ: 59:01:4311038:576	23	19,2	Гаражи-боксы	Собственность физическое лицо	Изъятие, снос

№	Адрес Объекта	Наименование/ назначение Объекта*	Кадастровый номер Объекта (ОКС) и земельного участка (ЗУ), на котором расположен Объект* (при наличии)	Площадь земельного участка, на котором расположен Объект*, кв. м	Общая площадь Объекта*, кв. м	Виды разрешенного использования земельного участка, на котором расположен Объект*	Вид собственности на Объект*	Планируемые мероприятия
174	г. Пермь, тер. ГСК 68 Фрезеровщиков, бокс 41	Гараж	ОКС: 59:01:0000000:69308 ЗУ: 59:01:4311031:164	26	24,5	Размещение гаражей для собственных нужд	Собственность физического лица	Изъятие, снос
175	г. Пермь, ул. Степана Разина, ГСК №45, бокс №34	Гараж	ОКС: 59:01:0000000:70133 ЗУ: 59:01:4311037:160	35	29,2	Размещение гаражей для собственных нужд	Собственность физического лица	Изъятие, снос
176	г. Пермь, ул. Крупской, ГЯК №3, бокс 13	Гараж	ОКС: 59:01:0000000:70414 ЗУ: 59:01:4311024:75, 59:01:4311024:245	772 22	20,1	Под гаражи и овощехранилище Размещение гаражей для собственных нужд	Собственность физического лица	Изъятие, снос
177	г. Пермь, тер. ГСК 68 Фрезеровщиков, бокс 38	Гараж	ОКС: 59:01:0000000:74773 ЗУ: 59:01:4311031:165	27	26,3	Размещение гаражей для собственных нужд	Собственность физического лица	Изъятие, снос
178	г. Пермь, ул. Крупской, ГЯК №3	Гаражи-боксы	ОКС: 59:01:0000000:75142 ЗУ: 59:01:4311024:75	772	583,4	Под гаражи и овощехранилище	Сведения о зарегистрированных правах отсутствуют	Изъятие, снос
179	г. Пермь, ул. Степана Разина, ГК 20, бокс №22 (очередь 1)	Гараж	ОКС: 59:01:0000000:75450 ЗУ: 59:01:4311038:505	22	19,7	Гаражи-боксы	Собственность физического лица	Изъятие, снос
180	г. Пермь, ул. Степана Разина, ГК 20, бокс 23 (очередь 2)	Гараж	ОКС: 59:01:0000000:75490 ЗУ: 59:01:4311038:537	32	27,1	Гаражи-боксы	Собственность физического лица	Изъятие, снос

№	Адрес Объекта	Наименование/ назначение Объекта*	Кадастровый номер Объекта (ОКС) и земельного участка (ЗУ), на котором расположен Объект* (при наличии)	Площадь земельного участка, на котором расположен Объект*, кв. м	Общая площадь Объекта*, кв. м	Виды разрешенного использования земельного участка, на котором расположен Объект*	Вид собственности на Объект*	Планируемые мероприятия
181	г. Пермь, ул. Степана Разина, ГК №20, бокс 24 (1-очередь)	Гараж	ОКС: 59:01:0000000:75491 ЗУ: 59:01:4311038:585	22	20,3	Гаражи-боксы	Общая долевая собственность	Изъятие, снос
182	г. Пермь, ул. Фрезеровщиков, ГЯСК 80	ГЯСК № 80	ОКС: 59:01:0000000:75519 ЗУ: сведения отсутствуют	–	274,3	–	Сведения о зарегистрированных правах отсутствуют	Изъятие, снос
183	г. Пермь, ул. Фрезеровщиков, ГЯСК 80	ГЯСК № 80	ОКС: 59:01:0000000:75520 ЗУ: сведения отсутствуют	–	214,3	–	Сведения о зарегистрированных правах отсутствуют	Изъятие, снос
184	г. Пермь, ул. Фрезеровщиков, ГЯСК 80	ГЯСК № 80	ОКС: 59:01:0000000:75521 ЗУ: сведения отсутствуют	–	156	–	Сведения о зарегистрированных правах отсутствуют	Изъятие, снос
185	г. Пермь, ул. Фрезеровщиков, ГЯСК 80	ГЯСК № 80	ОКС: 59:01:0000000:75522 ЗУ: сведения отсутствуют	–	97,3	–	Сведения о зарегистрированных правах отсутствуют	Изъятие, снос
186	г. Пермь, ул. Фрезеровщиков, ГЯСК 80	ГЯСК № 80	ОКС: 59:01:0000000:75523 ЗУ: сведения отсутствуют	–	292	–	Сведения о зарегистрированных правах отсутствуют	Изъятие, снос

№	Адрес Объекта	Наименование/назначение Объекта*	Кадастровый номер Объекта (ОКС) и земельного участка (ЗУ), на котором расположен Объект* (при наличии)	Площадь земельного участка, на котором расположен Объект*, кв. м	Общая площадь Объекта*, кв. м	Виды разрешенного использования земельного участка, на котором расположен Объект*	Вид собственности на Объект*	Планируемые мероприятия
187	г. Пермь, ул. Фрезеровщиков, ГЯСК 80	ГЯСК № 80	ОКС: 59:01:0000000:75524 ЗУ: отсутствуют	–	315,7	–	Сведения о зарегистрированных правах отсутствуют	Изъятие, снос
188	г. Пермь, ул. Фрезеровщиков, ГЯСК 80	ГЯСК № 80	ОКС: 59:01:0000000:75525 ЗУ: отсутствуют	–	204,9	–	Сведения о зарегистрированных правах отсутствуют	Изъятие, снос
189	г. Пермь, ул. Фрезеровщиков, ГЯСК 80	ГЯСК № 80	ОКС: 59:01:0000000:75526 ЗУ: отсутствуют	–	291,5	–	Сведения о зарегистрированных правах отсутствуют	Изъятие, снос
190	г. Пермь, ул. Фрезеровщиков, ГЯСК 80	ГЯСК № 80	ОКС: 59:01:0000000:75527 ЗУ: отсутствуют	–	148,1	–	Сведения о зарегистрированных правах отсутствуют	Изъятие, снос
191	г. Пермь, ул. Фрезеровщиков, ГЯСК № 80	ГЯСК № 80	ОКС: 59:01:0000000:75566 ЗУ: отсутствуют	–	253,3	–	Сведения о зарегистрированных правах отсутствуют	Изъятие, снос
192	г. Пермь, ул. Фрезеровщиков, ГЯСК № 80	ГЯСК № 80	ОКС: 59:01:0000000:75567 ЗУ: 59:01:4311034:203	28	292,2	Размещение гаражей для собственных нужд	Сведения о зарегистрированных правах отсутствуют	Изъятие, снос

№	Адрес Объекта	Наименование/назначение Объекта*	Кадастровый номер Объекта (ОКС) и земельного участка (ЗУ), на котором расположен Объект* (при наличии)	Площадь земельного участка, на котором расположен Объект*, кв. м	Общая площадь Объекта*, кв. м	Виды разрешенного использования земельного участка, на котором расположен Объект*	Вид собственности на Объект*	Планируемые мероприятия
193	г. Пермь, ул. Фрезеровщиков, д.16	ГЯСК № 80	ОКС: 59:01:0000000:75568 ЗУ: сведения отсутствуют	–	273,6	–	Сведения о зарегистрированных правах отсутствуют	Изъятие, снос
194	г. Пермь, ул. Вагановых, д. 186, строение 1	ГСК № 38	ОКС: 59:01:0000000:75656 ЗУ: 59:01:4311015:15	1 515,5	380	Под существующие гаражи-боксы	Сведения о зарегистрированных правах отсутствуют	Изъятие, снос
195	г. Пермь, ул. Вагановых, д. 186, строение 2	ГСК № 38	ОКС: 59:01:0000000:75657 ЗУ: 59:01:4311015:15	1 515,5	252,1	Под существующие гаражи-боксы	Сведения о зарегистрированных правах отсутствуют	Изъятие, снос
196	г. Пермь, ул. Вагановых, д. 186, строение 3	ГСК № 38	ОКС: 59:01:0000000:75658 ЗУ: 59:01:4311015:15	1 515,5	94,2	Под существующие гаражи-боксы	Сведения о зарегистрированных правах отсутствуют	Изъятие, снос
197	г. Пермь, ул. Веры Фигнер № 2, ГСК № 50/9	ГСК №50/9	ОКС: 59:01:0000000:75663 ЗУ: 59:01:4311040:10	1009	805,5	Под существующие гаражи	Сведения о зарегистрированных правах отсутствуют	Изъятие, снос
198	г. Пермь, ГЯСК №80 по ул. Фрезеровщиков	ГЯСК №80	ОКС: 59:01:0000000:75761 ЗУ: сведения отсутствуют	–	505,6	–	Сведения о зарегистрированных правах отсутствуют	Изъятие, снос
199	г. Пермь, ГСК №44 по ул. Красновишерская	ГСК №44	ОКС: 59:01:0000000:75796 ЗУ: 59:01:4311035:119	26	556,3	Размещение гаражей для собственных нужд	Сведения о зарегистрированных правах отсутствуют	Изъятие, снос

№	Адрес Объекта	Наименование/ назначение Объекта*	Кадастровый номер Объекта (ОКС) и земельного участка (ЗУ), на котором расположен Объект* (при наличии)	Площадь земельного участка, на котором расположен Объект*, кв. м	Общая площадь Объекта*, кв. м	Виды разрешенного использования земельного участка, на котором расположен Объект*	Вид собственности на Объект*	Планируемые мероприятия
200	г. Пермь, ГСК №44 по ул. Красновишерская	ГСК №44	ОКС: 59:01:0000000:75797 ЗУ: 59:01:4311035:4	1 027	301,9	Гаражи-боксы	Сведения о зарегистрированных правах отсутствуют	Изъятие, снос
201	г. Пермь, ГСК 44 Красновишерская	ГСК №44	ОКС: 59:01:0000000:75800 ЗУ: 59:01:4311035:4	1 027	297,4	Гаражи-боксы	Сведения о зарегистрированных правах отсутствуют	Изъятие, снос
202	г. Пермь, ул. Красновишерская, ГСК 44	ГСК №44	ОКС: 59:01:0000000:75802 ЗУ: 59:01:4311035:4	1 027	339,4	Гаражи-боксы	Сведения о зарегистрированных правах отсутствуют	Изъятие, снос
203	г. Пермь, ул. Вагановых, д. 12	ГК "Пермская,9"	ОКС: 59:01:0000000:75838 ЗУ: 59:01:4311038:30	567	62	Под строительство гаражей-боксов	Сведения о зарегистрированных правах отсутствуют	Изъятие, снос
204	г. Пермь, ул. Вагановых	ГК «Пермская,9»	ОКС: 59:01:0000000:75839 ЗУ: 59:01:4311038:30	567	222	Под строительство гаражей-боксов	Сведения о зарегистрированных правах отсутствуют	Изъятие, снос
205	г. Пермь, ул. С. Разина, ГСК № 78	ГСК № 78	ОКС: 59:01:0000000:75870 ЗУ: сведения отсутствуют	–	356,2	–	Сведения о зарегистрированных правах отсутствуют	Изъятие, снос

№	Адрес Объекта	Наименование/назначение Объекта*	Кадастровый номер Объекта (ОКС) и земельного участка (ЗУ), на котором расположен Объект* (при наличии)	Площадь земельного участка, на котором расположен Объект*, кв. м	Общая площадь Объекта*, кв. м	Виды разрешенного использования земельного участка, на котором расположен Объект*	Вид собственности на Объект*	Планируемые мероприятия
206	г. Пермь, ул. С. Разина, ГСК № 85	ГСК № 85	ОКС: 59:01:0000000:75871 ЗУ: сведения отсутствуют	–	295,8	–	Сведения о зарегистрированных правах отсутствуют	Изъятие, снос
207	г. Пермь, ул. Степана Разина, дом 6	ГСК № 85	ОКС: 59:01:0000000:75872 ЗУ: 59:01:4311031:8	2350	524,7	Под существующие гаражи	Сведения о зарегистрированных правах отсутствуют	Изъятие, снос
208	г. Пермь, ул. С. Разина, ГСК № 85	ГСК № 85	ОКС: 59:01:0000000:75873 ЗУ: сведения отсутствуют	–	25,8	–	Сведения о зарегистрированных правах отсутствуют	Изъятие, снос
209	г. Пермь, ул. С. Разина, ГСК № 85	ГСК № 85	ОКС: 59:01:0000000:75874 ЗУ: сведения отсутствуют	–	161,3	–	Сведения о зарегистрированных правах отсутствуют	Изъятие, снос
210	г. Пермь, ул. С. Разина, ГСК № 85	ГСК № 85	ОКС: 59:01:0000000:75875 ЗУ: сведения отсутствуют	–	153	–	Сведения о зарегистрированных правах отсутствуют	Изъятие, снос
211	г. Пермь, ул. Степана Разина, дом 1	Гаражный кооператив №65	ОКС: 59:01:0000000:75894 ЗУ: 59:01:4311037:16	2 974	3385,5	Под коллективные гаражи-боксы	Сведения о зарегистрированных правах отсутствуют	Изъятие, снос

№	Адрес Объекта	Наименование/назначение Объекта*	Кадастровый номер Объекта (ОКС) и земельного участка (ЗУ), на котором расположен Объект* (при наличии)	Площадь земельного участка, на котором расположен Объект*, кв. м	Общая площадь Объекта*, кв. м	Виды разрешенного использования земельного участка, на котором расположен Объект*	Вид собственности на Объект*	Планируемые мероприятия
212	г. Пермь, ГСК №20 по ул. Степана Разина	ГСК № 20	ОКС: 59:01:0000000:75951	4534	287,2	Гаражи-боксы	Сведения о зарегистрированных правах отсутствуют	Изъятие, снос
			ЗУ: 59:01:4311038:28	22				
			59:01:4311038:476	20				
			59:01:4311038:489	22				
			59:01:4311038:512	20				
			59:01:4311038:527	20				
			59:01:4311038:549	20				
			213	г. Пермь, ГСК №20 по ул. Степана Разина				
ЗУ: 59:01:4311038:28	25							
59:01:4311038:478	24							
59:01:4311038:479	28							
59:01:4311038:496	23							
59:01:4311038:488	22							
59:01:4311038:486	29							
59:01:4311038:510	24							
59:01:4311038:503	23							
59:01:4311038:518	24							
59:01:4311038:523	24							
59:01:4311038:526	24							
59:01:4311038:531	25							
59:01:4311038:530	23							
59:01:4311038:529	25							
59:01:4311038:533	24							
59:01:4311038:535	25							
59:01:4311038:537	32							
59:01:4311038:543	24							
59:01:4311038:547	23							
59:01:4311038:548	25							
59:01:4311038:556	24							

№	Адрес Объекта	Наименование/ назначение Объекта*	Кадастровый номер Объекта (ОКС) и земельного участка (ЗУ), на котором расположен Объект* (при наличии)	Площадь земельного участка, на котором расположен Объект*, кв. м	Общая площадь Объекта*, кв. м	Виды разрешенного использования земельного участка, на котором расположен Объект*	Вид собственности на Объект*	Планируемые мероприятия
214	г. Пермь, ГСК №20, по ул. Степана Разина	ГСК № 20	ОКС: 59:01:0000000:75953 ЗУ: 59:01:4311038:28	23	160,6	Гаражи-боксы	Сведения о зарегистрированных правах отсутствуют	Изъятие, снос
			59:01:4311038:553	23				
			59:01:4311038:566	24				
			59:01:4311038:567	37				
			59:01:4311038:571	24				
			59:01:4311038:570	24				
			59:01:4311038:573	22				
			59:01:4311038:577	25				
			59:01:4311038:575	25				
215	г. Пермь, ул. Степана Разина, д. 15	ГСК № 20	ОКС: 59:01:0000000:75954 ЗУ: 59:01:4311038:28	4534	861,5	Гаражи-боксы	Сведения о зарегистрированных правах отсутствуют	Изъятие, снос
			59:01:4311038:475	23				
			59:01:4311038:482	23				
			59:01:4311038:522	23				
			59:01:4311038:491	23				
			59:01:4311038:498	24				
			59:01:4311038:494	23				
			59:01:4311038:502	41				
			59:01:4311038:505	22				
			59:01:4311038:508	31				
			59:01:4311038:507	30				
			59:01:4311038:506	22				
59:01:4311038:517	23							
59:01:4311038:538	22							
59:01:4311038:541	23							

№	Адрес Объекта	Наименование/назначение Объекта*	Кадастровый номер Объекта (ОКС) и земельного участка (ЗУ), на котором расположен Объект* (при наличии)	Площадь земельного участка, на котором расположен Объект*, кв. м	Общая площадь Объекта*, кв. м	Виды разрешенного использования земельного участка, на котором расположен Объект*	Вид собственности на Объект*	Планируемые мероприятия
216	г. Пермь, ГСК №20 по ул. Степана Разина	ГСК № 20	ОКС: 59:01:0000000:75955 ЗУ: 59:01:4311038:28	4534	628,3	Гаражи-боксы	Сведения о зарегистрированных правах отсутствуют	Изъятие, снос
217	г. Пермь, ул. Степана Разина, д. 18	ГСК № 20	ОКС: 59:01:0000000:75956 ЗУ: 59:01:4311038:28 59:01:4311038:28 59:01:4311038:483 59:01:4311038:481 59:01:4311038:480 59:01:4311038:485 59:01:4311038:500 59:01:4311038:504 59:01:4311038:519 59:01:4311038:525 59:01:4311038:524 59:01:4311038:528 59:01:4311038:564 59:01:4311038:579 59:01:4311038:595	4534 29 25 20 27 19 21 18 20 21 24 21 20 24	487,9	Гаражи-боксы	Сведения о зарегистрированных правах отсутствуют	Изъятие, снос
218	г. Пермь, ГСК №20 по ул. Степана Разина	ГСК № 20	ОКС: 59:01:0000000:75957 ЗУ: 59:01:4311038:28	4534	522,8	Гаражи-боксы	Сведения о зарегистрированных правах отсутствуют	Изъятие, снос

№	Адрес Объекта	Наименование/ назначение Объекта*	Кадастровый номер Объекта (ОКС) и земельного участка (ЗУ), на котором расположен Объект* (при наличии)	Площадь земельного участка, на котором расположен Объект*, кв. м	Общая площадь Объекта*, кв. м	Виды разрешенного использования земельного участка, на котором расположен Объект*	Вид собственности на Объект*	Планируемые мероприятия
			59:01:4311038:484 59:01:4311038:499 59:01:4311038:511 59:01:4311038:515 59:01:4311038:532 59:01:4311038:583	28 31 35 28 43 25				
219	г. Пермь, ул. Фрезеровщиков, ГСК № 68	ГСК № 68	ОКС: 59:01:0000000:75958 ЗУ: 59:01:4311031:3	1790	111,9	Под гаражи-боксы	Сведения о зарегистрированных правах отсутствуют	Изъятие, снос
220	г. Пермь, ГСК № 68, по ул. Фрезеровщиков	ГСК № 68	ОКС: 59:01:0000000:75959 ЗУ: 59:01:4311032:1	1759	99,8	Под гаражи-боксы	Сведения о зарегистрированных правах отсутствуют	Изъятие, снос
221	г. Пермь, ГСК № 68 по ул. Фрезеровщиков	ГСК № 68	ОКС: 59:01:0000000:75960 ЗУ: сведения отсутствуют	–	150,8	–	Сведения о зарегистрированных правах отсутствуют	Изъятие, снос
222	г. Пермь, ГСК № 68 по ул. Фрезеровщиков	ГСК № 68	ОКС: 59:01:0000000:75961 ЗУ: сведения отсутствуют	–	672	–	Сведения о зарегистрированных правах отсутствуют	Изъятие, снос
223	г. Пермь, ГСК № 68, по ул. Фрезеровщиков	ГСК № 68	ОКС: 59:01:0000000:75962 ЗУ: 59:01:4311032:112 59:01:4311032:1	55 1759	53,9	Под гаражи-боксы	Сведения о зарегистрированных правах отсутствуют	Изъятие, снос
224	г. Пермь, ГСК № 68, по ул. Фрезеровщиков	ГСК № 68	ОКС: 59:01:0000000:75963 ЗУ: 59:01:4311032:1	1759	120,6	Под гаражи-боксы	Сведения о зарегистрированных правах отсутствуют	Изъятие, снос

№	Адрес Объекта	Наименование/назначение Объекта*	Кадастровый номер Объекта (ОКС) и земельного участка (ЗУ), на котором расположен Объект* (при наличии)	Площадь земельного участка, на котором расположен Объект*, кв. м	Общая площадь Объекта*, кв. м	Виды разрешенного использования земельного участка, на котором расположен Объект*	Вид собственности на Объект*	Планируемые мероприятия
225	г. Пермь, ГСК №68 по ул. Фрезеровщиков	ГСК № 68	ОКС: 59:01:0000000:75964 ЗУ: сведения отсутствуют	–	321,9	–	Сведения о зарегистрированных правах отсутствуют	Изъятие, снос
226	г. Пермь, ГСК № 68, по ул. Фрезеровщиков	ГСК № 68	ОКС: 59:01:0000000:75965 ЗУ: 59:01:4311032:1	1 759	209,8	Под гаражи-боксы	Сведения о зарегистрированных правах отсутствуют	Изъятие, снос
227	г. Пермь, ГСК № 68, по ул. Фрезеровщиков	ГСК № 68	ОКС: 59:01:0000000:75966 ЗУ: 59:01:4311032:1	1 759	719,6	Под гаражи-боксы	Сведения о зарегистрированных правах отсутствуют	Изъятие, снос
228	г. Пермь, ГСК № 68, по ул. Фрезеровщиков	ГСК № 68	ОКС: 59:01:0000000:75967 ЗУ: 59:01:4311032:1	1 759	622,4	Под гаражи-боксы	Сведения о зарегистрированных правах отсутствуют	Изъятие, снос
229	г. Пермь, ул. Фрезеровщиков, ГЯСК 80	ГЯСК № 80	ОКС: 59:01:0000000:75976 ЗУ: 59:01:4311034:194	26	354,1	Размещение гаражей для собственных нужд	Сведения о зарегистрированных правах отсутствуют	Изъятие, снос
230	г. Пермь, ул. Фрезеровщиков, ГЯСК 80	ГЯСК № 80	ОКС: 59:01:0000000:75977 ЗУ: сведения отсутствуют	–	75,7	–	Сведения о зарегистрированных правах отсутствуют	Изъятие, снос

№	Адрес Объекта	Наименование/ назначение Объекта*	Кадастровый номер Объекта (ОКС) и земельного участка (ЗУ), на котором расположен Объект* (при наличии)	Площадь земельного участка, на котором расположен Объект*, кв. м	Общая площадь Объекта*, кв. м	Виды разрешенного использования земельного участка, на котором расположен Объект*	Вид собственности на Объект*	Планируемые мероприятия
231	г. Пермь, ул. Степана Разина, ГК № 20 (очередь 1), гаражный бокс № 21	Гараж	ОКС: 59:01:0000000:76042 ЗУ: 59:01:4311038:507	30	51,1	Гаражи-боксы	Собственность физическое лицо	Изъятие, снос
232	г. Пермь, ул. Степана Разина, ГСК №20, бокс №3 (2-очередь)	Гараж	ОКС: 59:01:0000000:76183 ЗУ: 59:01:4311038:553	23	20,6	Гаражи-боксы	Собственность физическое лицо	Изъятие, снос
233	г. Пермь, ул. Фрезеровщиков, ГЯСК № 80, гаражный бокс № 2	Гараж	ОКС: 59:01:0000000:76318 ЗУ: 59:01:4311034:219	29	25,6	Размещение гаражей для собственных нужд	Собственность физическое лицо	Изъятие, снос
234	г. Пермь, ул. Фрезеровщиков, ГЯСК 80, бокс 94	Гараж	ОКС: 59:01:0000000:76319 ЗУ: 59:01:4311034:201	27	23	Размещение гаражей для собственных нужд (2.7.2)	Собственность физическое лицо	Изъятие, снос
235	г. Пермь, ул. Степана Разина, ГК № 20, гаражный бокс № 44 (очередь 2)	Гараж	ОКС: 59:01:0000000:76333 ЗУ: 59:01:4311038:548	25	21	Гаражи-боксы	Собственность физическое лицо	Изъятие, снос
236	г. Пермь, ул. Степана Разина, ГСК 20 (очередь 3), бокс 4	Гараж	ОКС: 59:01:0000000:76336 ЗУ: 59:01:4311038:643	27	23,3	Размещение гаражей для собственных нужд	Собственность физическое лицо	Изъятие, снос
237	г. Пермь, ГК № 20 (очередь 2) по ул. Степана Разина, гаражный бокс № 50	Гараж	ОКС: 59:01:0000000:76339 ЗУ: 59:01:4311038:616	26	21,5	Размещение гаражей для собственных нужд	Собственность физическое лицо	Изъятие, снос

№	Адрес Объекта	Наименование/ назначение Объекта*	Кадастровый номер Объекта (ОКС) и земельного участка (ЗУ), на котором расположен Объект* (при наличии)	Площадь земельного участка, на котором расположен Объект*, кв. м	Общая площадь Объекта*, кв. м	Виды разрешенного использования земельного участка, на котором расположен Объект*	Вид собственности на Объект*	Планируемые мероприятия
238	г. Пермь, ГЯСК № 80, по ул. Фрезеровщиков, гаражный бокс № 52	Гараж	ОКС: 59:01:0000000:76559 ЗУ: 59:01:4311034:205	32	28,5	Размещение гаражей для собственных нужд	Собственность физическое лицо	Изъятие, снос
239	г. Пермь, ул. Фрезеровщиков, бокс 126, ГЯСК №80	Гараж	ОКС: 59:01:0000000:76611 ЗУ: 59:01:4311034:199	27	24,8	Размещение гаражей для собственных нужд	Собственность физическое лицо	Изъятие, снос
240	г. Пермь, ул. Фрезеровщиков, ГЯСК №80, гаражный бокс 113	Гараж	ОКС: 59:01:0000000:76637 ЗУ: 59:01:4311034:196	29	25	Размещение гаражей для собственных нужд	Собственность физическое лицо	Изъятие, снос
241	г. Пермь, ул. Фрезеровщиков, ГЯСК № 80, гаражный бокс 111	Гараж	ОКС: 59:01:0000000:76647 ЗУ: 59:01:4311034:195	34	27,2	Размещение гаражей для собственных нужд	Собственность физическое лицо	Изъятие, снос
242	г. Пермь, ул. Фрезеровщиков, ГЯСК 80, бокс 97	Гараж	ОКС: 59:01:0000000:76801 ЗУ: сведения отсутствуют	–	25,4	–	Собственность физическое лицо	Изъятие, снос
243	г. Пермь, ГЯСК №80 по ул. Фрезеровщиков, бокс 101	Гараж	ОКС: 59:01:0000000:76802 ЗУ: 59:01:4311034:234	22	19,1	Размещение гаражей для собственных нужд	Собственность физическое лицо	Изъятие, снос
244	г. Пермь, ул. Степана Разина, ГК № 20, гаражный бокс №40 (2 очередь), бокс 40	Гараж	ОКС: 59:01:0000000:77027 ЗУ: 59:01:4311038:567	37	31,7	Гаражи-боксы	Собственность физическое лицо	Изъятие, снос

№	Адрес Объекта	Наименование/ назначение Объекта*	Кадастровый номер Объекта (ОКС) и земельного участка (ЗУ), на котором расположен Объект* (при наличии)	Площадь земельного участка, на котором расположен Объект*, кв. м	Общая площадь Объекта*, кв. м	Виды разрешенного использования земельного участка, на котором расположен Объект*	Вид собственности на Объект*	Планируемые мероприятия
245	г. Пермь, ул. Крупской, ГЯК № 3, гаражный бокс № 14	Гараж	ОКС: 59:01:0000000:77447 ЗУ: 59:01:4311024:240	22	20,3	Размещение гаражей для собственных нужд	Собственность физическое лицо	Изъятие, снос
246	г. Пермь, ГЯСК №80 по ул. Фрезеровщиков, бокс 98	Гараж	ОКС: 59:01:0000000:77480 ЗУ: 59:01:4311034:220	36	25	Размещение гаражей для собственных нужд	Собственность физическое лицо	Изъятие, снос
247	г. Пермь, ул. Степана Разина, Гаражный кооператив № 20 (очередь 2), гаражный бокс № 30	Гараж	ОКС: 59:01:0000000:77719 ЗУ: 59:01:4311038:575	25	20,1	Гаражи-боксы	Собственность физическое лицо	Изъятие, снос
248	г. Пермь, ул. Степана Разина, Гаражный кооператив №20 (очередь 1), гаражный бокс №2	Гараж	ОКС: 59:01:0000000:77860 ЗУ: 59:01:4311038:633	26	19,8	Размещение гаражей для собственных нужд	Собственность физическое лицо	Изъятие, снос
249	г. Пермь, ГЯСК №80 по ул. Фрезеровщиков, гаражный бокс №93	Гараж	ОКС: 59:01:0000000:77886 ЗУ: 59:01:4311034:200	25	20,4	Размещение гаражей для собственных нужд	Собственность физическое лицо	Изъятие, снос
250	г. Пермь, ул. Фрезеровщиков, бокс 90, ГЯСК №80	Гараж	ОКС: 59:01:0000000:77975 ЗУ: сведения отсутствуют	–	21,2	–	Собственность физическое лицо	Изъятие, снос

№	Адрес Объекта	Наименование/ назначение Объекта*	Кадастровый номер Объекта (ОКС) и земельного участка (ЗУ), на котором расположен Объект* (при наличии)	Площадь земельного участка, на котором расположен Объект*, кв. м	Общая площадь Объекта*, кв. м	Виды разрешенного использования земельного участка, на котором расположен Объект*	Вид собственности на Объект*	Планируемые мероприятия
251	г. Пермь, ул. Степана Разина, Гаражный кооператив № 20 (1 очередь), гаражный бокс № 67	Гараж	ОКС: 59:01:0000000:78663 ЗУ: 59:01:4311038:497	35	30	Гаражи-боксы	Собственность физического лица	Изъятие, снос
252	г. Пермь, ул. Степана Разина, Гаражный кооператив № 20, гаражный бокс № 22, (2 очередь)	Гараж	ОКС: 59:01:0000000:78745 ЗУ: 59:01:4311038:496	28	23,5	Гаражи-боксы	Собственность физического лица	Изъятие, снос
253	г. Пермь, ул. Калининградская, ГК № 7, гаражный бокс № 23	Гараж	ОКС: 59:01:0000000:79308 ЗУ: 59:01:4311043:421	36	30,6	Гаражи-боксы	Собственность физического лица	Изъятие, снос
254	г. Пермь, ул. Фрезеровщиков, ГЯСК №80, бокс №13	Гараж	ОКС: 59:01:0000000:79753 ЗУ: 59:01:4311034:207	30	28,5	Размещение гаражей для собственных нужд	Собственность физического лица	Изъятие, снос
255	г. Пермь, ГСК № 78 по ул. Степана Разина, бокс 1	Гараж	ОКС: 59:01:0000000:79782 ЗУ: 59:01:4311015:317	27	23,7	Размещение гаражей для собственных нужд	Собственность физического лица	Изъятие, снос
256	г. Пермь, ул. Красновилерская, ГСК №44	Гаражи	ОКС: 59:01:0000000:80324 ЗУ: сведения отсутствуют	-	165,4	-	Сведения о зарегистрированных правах отсутствуют	Изъятие, снос

№	Адрес Объекта	Наименование/ назначение Объекта*	Кадастровый номер Объекта (ОКС) и земельного участка (ЗУ), на котором расположен Объект* (при наличии)	Площадь земельного участка, на котором расположен Объект*, кв. м	Общая площадь Объекта*, кв. м	Виды разрешенного использования земельного участка, на котором расположен Объект*	Вид собственности на Объект*	Планируемые мероприятия
257	г. Пермь, ул. Степана Разина, Гаражный кооператив № 20, гаражный бокс № 20 (2 очередь)	Гараж	ОКС: 59:01:0000000:80334 ЗУ: 59:01:4311038:566	24	21,8	Гаражи-боксы	Собственность физическое лицо	Изъятие, снос
258	г. Пермь, ГЯСК N80 по ул. Фрезеровщиков, бокс 141	Гараж	ОКС: 59:01:0000000:80781 ЗУ: 59:01:4311034:208	28	22,6	Размещение гаражей для собственных нужд	Собственность физическое лицо	Изъятие, снос
259	г. Пермь, ул. Степана Разина, ГСК 20 (очередь 3), бокс 20	Гараж	ОКС: 59:01:0000000:81009 ЗУ: 59:01:4311038:545	21	15,9	Гаражи-боксы	Собственность физическое лицо	Изъятие, снос
260	г. Пермь, ул. Степана Разина, гаражный кооператив №20 (очередь 1), гаражный бокс №19	Гараж	ОКС: 59:01:0000000:81470 ЗУ: 59:01:4311038:607	31	31,2	Размещение гаражей для собственных нужд	Собственность физическое лицо	Изъятие, снос
261	г. Пермь, ул. Фрезеровщиков, ГЯСК 80, гаражный бокс №95	Гараж	ОКС: 59:01:0000000:81861 ЗУ: 59:01:4311034:209	21	19,3	Размещение гаражей для собственных нужд	Собственность физическое лицо	Изъятие, снос
262	г. Пермь, ул. Степана Разина, квартал 1038, ГК №20, II очередь, гаражный бокс №49	Гараж	ОКС: 59:01:0000000:82007 ЗУ: 59:01:4311038:577	25	19,4	Гаражи-боксы	Собственность физическое лицо	Изъятие, снос
263	г. Пермь, ГСК №68 по ул. Фрезеровщиков, гаражный бокс №31	Гараж	ОКС: 59:01:0000000:82266 ЗУ: сведения отсутствуют	-	17,4	-	Собственность физическое лицо	Изъятие, снос

№	Адрес Объекта	Наименование/ назначение Объекта*	Кадастровый номер Объекта (ОКС) и земельного участка (ЗУ), на котором расположен Объект* (при наличии)	Площадь земельного участка, на котором расположен Объект*, кв. м	Общая площадь Объекта*, кв. м	Виды разрешенного использования земельного участка, на котором расположен Объект*	Вид собственности на Объект*	Планируемые мероприятия
264	г. Пермь, ул. Степана Разина, ГСК №20 (очередь 1), гаражный бокс №6	Гараж	ОКС: 59:01:0000000:82633 ЗУ: 59:01:4311038:558	25	24,6	Гаражи-боксы	Собственность физического лица	Изъятие, снос
265	г. Пермь, ГК №20, ул. Степана Разина, оч. 2, гаражный бокс №18	Гараж	ОКС: 59:01:0000000:83030 ЗУ: 59:01:4311038:555	23	20,3	Гаражи-боксы	Собственность физического лица	Изъятие, снос
266	г. Пермь, ул. Красновишерская, ГСК № 30, здание гаража 93	Нежилое	ОКС: 59:01:0000000:83065 ЗУ: 59:01:4311034:73 59:01:0000000:87575	3436 630	189,6	Склады гаражи	Собственность физического лица	Изъятие, снос
267	г. Пермь, ул. Красновишерская, ГСК №44	Гаражи	ОКС: 59:01:0000000:84394 ЗУ: 59:01:4311035:4	1027	50,9	Гаражи-боксы	Сведения о зарегистрированных правах отсутствуют	Изъятие, снос
268	г. Пермь, ул. Фрезеровщиков, ГЯСК №80, гаражный бокс №63	Гараж	ОКС: 59:01:0000000:84805 ЗУ: 59:01:4311034:191	23	20,5	Размещение гаражей для собственных нужд	Собственность физического лица	Изъятие, снос
269	г. Пермь, ул. Крупской, ГЯК № 3, гаражный бокс № 22	Гараж	ОКС: 59:01:0000000:84824 ЗУ: 59:01:4311024:236	22	20,4	Размещение гаражей для собственных нужд	Собственность физического лица	Изъятие, снос
270	г. Пермь, ул. Степана Разина, ГСК №20, гараж-бокс №31	Гараж	ОКС: 59:01:0000000:84920 ЗУ: 59:01:4311038:587	21	19,9	Гаражи-боксы	Собственность физического лица	Изъятие, снос

№	Адрес Объекта	Наименование/ назначение Объекта*	Кадастровый номер Объекта (ОКС) и земельного участка (ЗУ), на котором расположен Объект* (при наличии)	Площадь земельного участка, на котором расположен Объект*, кв. м	Общая площадь Объекта*, кв. м	Виды разрешенного использования земельного участка, на котором расположен Объект*	Вид собственности на Объект*	Планируемые мероприятия
271	г. Пермь, ул. Степана Разина ГСК №20, гараж-бокс №9	Гараж	ОКС: 59:01:0000000:84947 ЗУ: сведения отсутствуют	–	18,6	–	Собственность физическое лицо	Изъятие, снос
272	г. Пермь, ул. Калининградская, ГК 7, бокс 52	Гараж	ОКС: 59:01:0000000:85038 ЗУ: 59:01:4311043:514	24	20,2	Размещение гаражей для собственных нужд	Собственность физическое лицо	Изъятие, снос
273	г. Пермь, ГСК №20 по ул. Степана Разина, гараж-бокс №15	Гараж	ОКС: 59:01:0000000:86423 ЗУ: 59:01:4311038:636	27	34,6	Гаражи-боксы	Собственность физическое лицо	Изъятие, снос
274	г. Пермь, ул. Фрезеровщиков, ГСК №68, бокс №77	Гараж	ОКС: 59:01:0000000:86995 ЗУ: 59:01:4311032:134	25	23	Размещение гаражей для собственных нужд	Собственность физическое лицо	Изъятие, снос
275	г. Пермь, ул. Калининградская, ГСК №7, гараж-бокс №63	Гараж	ОКС: 59:01:0000000:87274 ЗУ: 59:01:4311043:515	39	33	Размещение гаражей для собственных нужд	Собственность физическое лицо	Изъятие, снос
276	г. Пермь, ГЯСК № 80, ул. Фрезеровщиков, гаражный бокс № 49	Гараж	ОКС: 59:01:0000000:89161 ЗУ: 59:01:4311034:192	23	19,6	Размещение гаражей для собственных нужд (2.7.2)	Собственность физическое лицо	Изъятие, снос
277	г. Пермь, ГЯСК № 80, ул. Фрезеровщиков, гаражный бокс № 50	Гараж	ОКС: 59:01:0000000:89173 ЗУ: 59:01:4311034:193	24	19,8	Размещение гаражей для собственных нужд (2.7.2)	Собственность физическое лицо	Изъятие, снос

№	Адрес Объекта	Наименование/ назначение Объекта*	Кадастровый номер Объекта (ОКС) и земельного участка (ЗУ), на котором расположен Объект* (при наличии)	Площадь земельного участка, на котором расположен Объект*, кв. м	Общая площадь Объекта*, кв. м	Виды разрешенного использования земельного участка, на котором расположен Объект*	Вид собственности на Объект*	Планируемые мероприятия
278	г. Пермь, ул. Красновишерская, ГСК № 44, гаражный бокс № 57	Гараж	ОКС: 59:01:0000000:90598 ЗУ: 59:01:4311035:131	25	20,7	Размещение гаражей для собственных нужд	Собственность физическое лицо	Изъятие, снос
279	г. Пермь, ул. Садовая, квартал 1040, ППК №50, гаражный бокс №199	Гараж	ОКС: 59:01:0000000:90722 ЗУ: 59:01:4311040:121	23	20	Под коллективные гаражи-боксы	Собственность физическое лицо	Изъятие, снос
280	г. Пермь, ГЯСК №80 по ул. Фрезеровщиков, гаражный бокс №3	Гараж	ОКС: 59:01:0000000:91006 ЗУ: 59:01:4311034:218	27	24,5	Размещение гаражей для собственных нужд	Собственность физическое лицо	Изъятие, снос
281	г. Пермь, ГСК № 65 по ул. Степана Разина, гараж-бокс № 17	Гараж	ОКС: 59:01:0000000:91093 ЗУ: 59:01:4311037:16	2974	28,1	Под коллективные гаражи-боксы	Собственность физическое лицо	Изъятие, снос
282	г. Пермь, ГЯСК № 80, ул. Фрезеровщиков, гаражный бокс № 14	Гараж	ОКС: 59:01:0000000:91146 ЗУ: сведения отсутствуют	-	24,5	-	Сведения о зарегистрированных правах отсутствуют	Изъятие, снос
283	г. Пермь, ГЯСК № 80, ул. Фрезеровщиков, бокс № 38	Гараж	ОКС: 59:01:0000000:91180 ЗУ: 59:01:4311034:229	26	23,2	Размещение гаражей для собственных нужд	Собственность физическое лицо	Изъятие, снос
284	г. Пермь, ГЯСК № 80, ул. Фрезеровщиков, гаражный бокс № 85	Гараж	ОКС: 59:01:0000000:91203 ЗУ: сведения отсутствуют	-	23	-	Сведения о зарегистрированных правах отсутствуют	Изъятие, снос

№	Адрес Объекта	Наименование/ назначение Объекта*	Кадастровый номер Объекта (ОКС) и земельного участка (ЗУ), на котором расположен Объект* (при наличии)	Площадь земельного участка, на котором расположен Объект*, кв. м	Общая площадь Объекта*, кв. м	Виды разрешенного использования земельного участка, на котором расположен Объект*	Вид собственности на Объект*	Планируемые мероприятия
285	г. Пермь, ГЯСК № 80 по ул. Фрезеровщиков, бокс № 30	Гараж	ОКС: 59:01:0000000:91337 ЗУ: 59:01:4311034:212	22	18,4	Размещение гаражей для собственных нужд	Собственность физического лица	Изъятие, снос
286	г. Пермь, ул. Степана Разина, ГСК № 39, гараж-бокс № 3	Гараж	ОКС: 59:01:0000000:91836 ЗУ: сведения отсутствуют	–	25,9	–	Сведения о зарегистрированных правах отсутствуют	Изъятие, снос
287	г. Пермь, тер. ГСК 68 Фрезеровщиков, бокс 35	Гараж	ОКС: 59:01:0000000:91880 ЗУ: 59:01:4311031:168	30	24	Размещение гаражей для собственных нужд	Собственность физического лица	Изъятие, снос
288	г. Пермь, ГЯСК № 80 по ул. Фрезеровщиков, бокс № 74	Нежилое	ОКС: 59:01:0000000:93436 ЗУ: 59:01:4311034:215	27	20,9	Размещение гаражей для собственных нужд	Собственность физического лица	Изъятие, снос
289	г. Пермь, ГЯСК № 80 по ул. Фрезеровщиков, г-ж 27	Гараж	ОКС: 59:01:0000000:93573 ЗУ: 59:01:4311034:216	28	22,2	Размещение гаражей для собственных нужд	Собственность физического лица	Изъятие, снос
290	г. Пермь, ул. Красновишерская, ГСК №44	Нежилое здание (строение)	ОКС: 59:01:0000000:95141 ЗУ: сведения отсутствуют	–	314,2	–	Сведения о зарегистрированных правах отсутствуют	Изъятие, снос
291	г. Пермь, ул. Красновишерская, ГСК №44	ГСК №44	ОКС: 59:01:0000000:95144 ЗУ: 59:01:4311035:4	1027	320	Гаражи-боксы	Сведения о зарегистрированных правах отсутствуют	Изъятие, снос

№	Адрес Объекта	Наименование/ назначение Объекта*	Кадастровый номер Объекта (ОКС) и земельного участка (ЗУ), на котором расположен Объект* (при наличии)	Площадь земельного участка, на котором расположен Объект*, кв. м	Общая площадь Объекта*, кв. м	Виды разрешенного использования земельного участка, на котором расположен Объект*	Вид собственности на Объект*	Планируемые мероприятия
292	г. Пермь, ул. Красновишерская, ГСК 44	Гаражи	ОКС: 59:01:0000000:95148 ЗУ: 59:01:4311035:4	1027	556,3	Гаражи-боксы	Сведения о зарегистрированных правах отсутствуют	Изъятие, снос
293	г. Пермь, ПТК №15 по ул. Пермская, бокс 82	Бокс	ОКС: 59:01:0000000:95443 ЗУ: 59:01:4311038:683	26	24,3	Размещение гаражей для собственных нужд	Собственность физическое лицо	Изъятие, снос
294	г. Пермь, ул. Степана Разина, ГСК № 65, гаражный бокс № 131	гаражный бокс	ОКС: 59:01:0000000:95747 ЗУ: сведения отсутствуют	–	18,9	–	Собственность физическое лицо	Изъятие, снос
295	г. Пермь, ул. Фрезеровщиков, ГЯК № 80, бокс № 136	Гараж	ОКС: 59:01:0000000:95970 ЗУ: сведения отсутствуют	–	30,1	–	Собственность физическое лицо	Изъятие, снос
296	г. Пермь, тер. ГСК 39 Степана Разина, г-ж 9	Гараж	ОКС: 59:01:4311015:315 ЗУ: 59:01:4311031:176	30	21,7	Размещение гаражей для собственных нужд	Собственность физическое лицо	Изъятие, снос
297	г. Пермь, ул. Уральская, ГСК 15	ГСК №15	ОКС: 59:01:3810204:53 ЗУ: 59:01:4311038:35, 59:01:4311038:477	3774 25	647,6	Гаражи-боксы	Сведения о зарегистрированных правах отсутствуют	Изъятие, снос
298	г. Пермь, ГСК 22 по ул. Вагановых	ГСК №22	ОКС: 59:01:3812271:63 ЗУ: 59:01:4311015:316	32	364,9	Размещение гаражей для собственных нужд	Сведения о зарегистрированных правах отсутствуют	Изъятие, снос

№	Адрес Объекта	Наименование/ назначение Объекта*	Кадастровый номер Объекта (ОКС) и земельного участка (ЗУ), на котором расположен Объект* (при наличии)	Площадь земельного участка, на котором расположен Объект*, кв. м	Общая площадь Объекта*, кв. м	Виды разрешенного использования земельного участка, на котором расположен Объект*	Вид собственности на Объект*	Планируемые мероприятия
299	г. Пермь, ул. Вагановых, ГК №8, бокс № 35	Гараж	ОКС: 59:01:3812301:1013 ЗУ: 59:01:4311038:609	36	26,5	Размещение гаражей для собственных нужд	Собственность физического лица	Изъятие, снос
300	г. Пермь, ГСК 8, по ул. Вагановых, гараж 59	Гараж	ОКС: 59:01:3812301:1016 ЗУ: 59:01:4311038:521	35	34,2	Размещение гаражей для собственных нужд	Собственность физического лица	Изъятие, снос
301	г. Пермь, ул. Братьев Вагановых, ГСК 8, бокс 9	Гараж	ОКС: 59:01:3812301:795 ЗУ: 59:01:4311038:581	27	21,7	Размещение гаражей для собственных нужд	Собственность физического лица	Изъятие, снос
302	г. Пермь, ул. Вагановых, ГК № 8	ГК №8	ОКС: 59:01:3812301:91 ЗУ: 59:01:4311038:487	38	1787	Размещение гаражей для собственных нужд	Сведения о зарегистрированных правах отсутствуют	Изъятие, снос
303	ул. Степана Разина, д. 119	Нежилое	ОКС: 59:01:4311006:30 ЗУ: 59:01:4311031:10	244	162,5	Под 7 надземных автостоянок закрытого типа	Сведения о зарегистрированных правах отсутствуют	Изъятие, снос
304	г. Пермь, ГСК № 44 по ул. Красновишерская, гаражный бокс № 38	Гараж	ОКС: 59:01:4311011:1009 ЗУ: 59:01:4311024:218	28	23,7	Гаражи-боксы	Общая совместная собственность	Изъятие, снос
305	г. Пермь, ГСК 44, ул. Красновишерская, бокс №73	Гараж	ОКС: 59:01:4311011:806 ЗУ: 59:01:4311035:119	26	21,7	Размещение гаражей для собственных нужд	Общая долевая собственность	Изъятие, снос
306	г. Пермь, ул. Красновишерская, ГСК №44, гаражный бокс №53	Гараж	ОКС: 59:01:4311011:809 ЗУ: 59:01:4311035:120	50	43,8	Размещение гаражей для собственных нужд	Собственность физического лица	Изъятие, снос

№	Адрес Объекта	Наименование/ назначение Объекта*	Кадастровый номер Объекта (ОКС) и земельного участка (ЗУ), на котором расположен Объект* (при наличии)	Площадь земельного участка, на котором расположен Объект*, кв. м	Общая площадь Объекта*, кв. м	Виды разрешенного использования земельного участка, на котором расположен Объект*	Вид собственности на Объект*	Планируемые мероприятия
307	г. Пермь, ул.Красновишерская, ГСК №44, бокс 40	Гараж	ОКС: 59:01:4311011:858 ЗУ: 59:01:4311024:247	30	24	Размещение гаражей для собственных нужд	Собственность физическое лицо	Изъятие, снос
308	г. Пермь, ГСК №44, ул.Красновишерская, бокс №82	Гараж	ОКС: 59:01:4311011:889 ЗУ: 59:01:4311035:122	26	21,8	Размещение гаражей для собственных нужд	Собственность физическое лицо	Изъятие, снос
309	г. Пермь, ГСК №44, ул.Красновишерская, бокс №72	Гараж	ОКС: 59:01:4311011:943 ЗУ: 59:01:4311035:121	26	21,2	Размещение гаражей для собственных нужд	Собственность физическое лицо	Изъятие, снос
310	г. Пермь, ул.Красновишерская, ГСК №44, бокс 31	Гараж	ОКС: 59:01:4311011:984 ЗУ: 59:01:4311024:220	19	22,9	Размещение гаражей для собственных нужд	Собственность физическое лицо	Изъятие, снос
311	г. Пермь, тер. ГСК 44 Красновишерская, бокс 52	Гараж	ОКС: 59:01:4311011:988 ЗУ: сведения отсутствуют	-	23,3	-	Собственность физическое лицо	Изъятие, снос
312	г. Пермь, ул.Красновишерская, ГСК №44, бокс 8	Гараж	ОКС: 59:01:4311011:991 ЗУ: 59:01:4311024:219	24	24	Гаражи-боксы	Собственность физическое лицо	Изъятие, снос
313	г. Пермь, ул.Красновишерская, ГСК №44, бокс 69	Гараж	ОКС: 59:01:4311011:993 ЗУ: 59:01:4311035:118	26	28,1	Размещение гаражей для собственных нужд	Собственность физическое лицо	Изъятие, снос

№	Адрес Объекта	Наименование/ назначение Объекта*	Кадастровый номер Объекта (ОКС) и земельного участка (ЗУ), на котором расположен Объект* (при наличии)	Площадь земельного участка, на котором расположен Объект*, кв. м	Общая площадь Объекта*, кв. м	Виды разрешенного использования земельного участка, на котором расположен Объект*	Вид собственности на Объект*	Планируемые мероприятия
314	г. Пермь, ул. Степана Разина, ГСК №39	ГСК №39	ОКС: 59:01:4311015:192 ЗУ: сведения отсутствуют	–	328,6	–	Сведения о зарегистрированных правах отсутствуют	Изъятие, снос
315	г. Пермь, ул. Степана Разина, ГСК 39, бокс №4	Нежилое	ОКС: 59:01:4311015:324 ЗУ: 59:01:4311031:171	24	20	Размещение гаражей для собственных нужд	Собственность физическое лицо	Изъятие, снос
316	г. Пермь, ул.Красновишерская, д 30	ГСК №30	ОКС: 59:01:4311022:881 ЗУ: 59:01:4311034:73	3436	507	Гаражи	Сведения о зарегистрированных правах отсутствуют	Изъятие, снос
317	г. Пермь, ул.Красновишерская, ГСК 30	ГСК №30	ОКС: 59:01:4311024:21 ЗУ: 59:01:4311034:73	3436	1881,9	Гаражи	Сведения о зарегистрированных правах отсутствуют	Изъятие, снос
318	г. Пермь, улица Красновишерская, ГСК №44, бокс №2	Гараж	ОКС: 59:01:4311024:238 ЗУ: 59:01:4311024:237	27	24,4	Размещений гаражей для собственных нужд (2.7.2)	Собственность физическое лицо	Изъятие, снос
319	г. Пермь, улица Крупской, ГЯК 3, бокс №12	Гараж	ОКС: 59:01:4311024:254 ЗУ: 59:01:4311024:252	22	20,2	Размещение гаражей для собственных нужд	Собственность физическое лицо	Изъятие, снос
320	г. Пермь, тер. ГСК 68 Фрезеровщиков, г-ж № 7	Гараж	ОКС: 59:01:4311031:135 ЗУ: 59:01:4311031:129	22	17,1	Под гаражи-боксы	Собственность физическое лицо	Изъятие, снос

№	Адрес Объекта	Наименование/ назначение Объекта*	Кадастровый номер Объекта (ОКС) и земельного участка (ЗУ), на котором расположен Объект* (при наличии)	Площадь земельного участка, на котором расположен Объект*, кв. м	Общая площадь Объекта*, кв. м	Виды разрешенного использования земельного участка, на котором расположен Объект*	Вид собственности на Объект*	Планируемые мероприятия
321	г. Пермь, тер. ГСК 68 Фрезеровщиков, г-ж № 39	Гараж	ОКС: 59:01:4311031:136 ЗУ: 59:01:4311031:3, 59:01:4311031:141	1790 30	22,4	Под гаражи-боксы	Собственность физическое лицо	Изъятие, снос
322	г. Пермь, тер. ГСК 68 Фрезеровщиков, г-ж 11	Гараж	ОКС: 59:01:4311031:138 ЗУ: 59:01:4311031:134	27	22,3	Под гаражи-боксы	Собственность физическое лицо	Изъятие, снос
323	г. Пермь, тер. ГСК 68 Фрезеровщиков, г-ж №34	Гараж	ОКС: 59:01:4311031:140 ЗУ: 59:01:4311031:137	24	20,4	Под гаражи-боксы	Собственность физическое лицо	Изъятие, снос
324	г. Пермь, тер. ГСК 68 Фрезеровщиков, бокс № 53	Гараж	ОКС: 59:01:4311031:146 ЗУ: 59:01:4311031:142	27	30,5	Под гаражи-боксы	Собственность физическое лицо	Изъятие, снос
325	г. Пермь, тер. ГСК 68 Фрезеровщиков, гараж № 48	Гараж	ОКС: 59:01:4311031:148 ЗУ: 59:01:4311031:143	26	22,1	Под гаражи-боксы	Собственность физическое лицо	Изъятие, снос
326	г. Пермь, тер. ГСК 68 Фрезеровщиков, гараж №5	Гараж	ОКС: 59:01:4311031:149 ЗУ: 59:01:4311031:128	28	21,2	Под гаражи-боксы	Собственность физическое лицо	Изъятие, снос
327	г. Пермь, тер. ГСК 68 Фрезеровщиков	Гараж	ОКС: 59:01:4311031:150 ЗУ: 59:01:4311031:145	22	19,2	Под гаражи-боксы	Собственность физическое лицо	Изъятие, снос
328	г. Пермь, тер. ГСК 39 Степана Разина, гараж 16	Гараж	ОКС: 59:01:4311031:156 ЗУ: 59:01:4311031:155	35	27,5	Размещение гаражей для собственных нужд (2.7.2)	Собственность физическое лицо	Изъятие, снос

№	Адрес Объекта	Наименование/назначение Объекта*	Кадастровый номер Объекта (ОКС) и земельного участка (ЗУ), на котором расположен Объект* (при наличии)	Площадь земельного участка, на котором расположен Объект*, кв. м	Общая площадь Объекта*, кв. м	Виды разрешенного использования земельного участка, на котором расположен Объект*	Вид собственности на Объект*	Планируемые мероприятия
329	г. Пермь, территория ГСК 39 Степана Разина, бокс 20	Гараж	ОКС: 59:01:4311031:157 ЗУ: 59:01:4311031:152	37	29	Размещение гаражей для собственных нужд (2.7.2)	Собственность физическое лицо	Изъятие, снос
330	г. Пермь, тер. ГСК 68 Фрезеровщиков, гараж № 109	Гараж № 109	ОКС: 59:01:4311032:113 ЗУ: 59:01:4311032:1, 59:01:4311032:116	1759 27	24,5	Под гаражи-боксы	Собственность физическое лицо	Изъятие, снос
331	г. Пермь, тер. ГСК 68 Фрезеровщиков, г-ж № 79	Гараж № 79	ОКС: 59:01:4311032:114 ЗУ: 59:01:4311032:1, 59:01:4311032:117	1759 25	21,3	Под гаражи-боксы	Собственность физическое лицо	Изъятие, снос
332	г. Пермь, тер. ГСК 68 Фрезеровщиков, г-ж № 68	Гараж	ОКС: 59:01:4311032:121 ЗУ: 59:01:4311032:128	23	19,8	Под гаражи-боксы	Собственность физическое лицо	Изъятие, снос
333	г. Пермь, тер. ГСК 68 Фрезеровщиков, г-ж № 117	Гараж	ОКС: 59:01:4311032:124 ЗУ: 59:01:4311032:122	32	24,3	Под гаражи-боксы	Собственность физическое лицо	Изъятие, снос
334	г. Пермь, тер. ГСК 68 Фрезеровщиков, г-ж № 70	Гараж	ОКС: 59:01:4311032:127 ЗУ: 59:01:4311032:1	1759	19,8	Под гаражи-боксы	Собственность физическое лицо	Изъятие, снос
335	г. Пермь, территория ГСК 68 Фрезеровщиков, бокс 97	Гараж	ОКС: 59:01:4311032:133 ЗУ: 59:01:4311032:132	23	39	Размещение гаражей для собственных нужд	Собственность физическое лицо	Изъятие, снос

№	Адрес Объекта	Наименование/назначение Объекта*	Кадастровый номер Объекта (ОКС) и земельного участка (ЗУ), на котором расположен Объект* (при наличии)	Площадь земельного участка, на котором расположен Объект*, кв. м	Общая площадь Объекта*, кв. м	Виды разрешенного использования земельного участка, на котором расположен Объект*	Вид собственности на Объект*	Планируемые мероприятия
336	г. Пермь, территория ГСК 68 Фрезеровщиков, бокс 59	Гараж	ОКС: 59:01:4311032:140 ЗУ: 59:01:4311032:135	27	27,4	Размещение гаражей для собственных нужд	Собственность физическое лицо	Изъятие, снос
337	г. Пермь, территория ГСК 68 Фрезеровщиков, бокс 80	Гараж	ОКС: 59:01:4311032:141 ЗУ: 59:01:4311032:136	23	27,3	Размещение гаражей для собственных нужд	Собственность физическое лицо	Изъятие, снос
338	г. Пермь, территория ГСК 68 Фрезеровщиков, бокс 87	Гараж	ОКС: 59:01:4311032:142 ЗУ: 59:01:4311032:138	22	27,6	Размещение гаражей для собственных нужд	Собственность физическое лицо	Изъятие, снос
339	г. Пермь, территория ГСК 68 Фрезеровщиков, бокс 99	Гараж	ОКС: 59:01:4311032:143 ЗУ: 59:01:4311032:137	39	72,5	Размещение гаражей для собственных нужд	Собственность физическое лицо	Изъятие, снос
340	г. Пермь, территория ГСК 68 Фрезеровщиков, гаражный бокс №88	Гараж	ОКС: 59:01:4311032:145 ЗУ: 59:01:4311032:1	1759	18,6	Под гаражи-боксы	Собственность физическое лицо	Изъятие, снос
341	г. Пермь, ГЯСК №80 по ул. Фрезеровщиков, гараж 100	Гаражный бокс №100	ОКС: 59:01:4311034:230 ЗУ: 59:01:4311034:214	25	24,8	Размещение гаражей для собственных нужд (2.7.2)	Собственность физическое лицо	Изъятие, снос
342	г. Пермь, ул.Красновишерская, ГСК № 44, бокс 67	Гараж	ОКС: 59:01:4311035:125 ЗУ: 59:01:4311035:126	26	22,2	Размещение гаражей для собственных нужд	Собственность физическое лицо	Изъятие, снос

№	Адрес Объекта	Наименование/назначение Объекта*	Кадастровый номер Объекта (ОКС) и земельного участка (ЗУ), на котором расположен Объект* (при наличии)	Площадь земельного участка, на котором расположен Объект*, кв. м	Общая площадь Объекта*, кв. м	Виды разрешенного использования земельного участка, на котором расположен Объект*	Вид собственности на Объект*	Планируемые мероприятия
343	г. Пермь, ул. Фрезеровщиков, строение 38д/80	Гараж	ОКС: 59:01:4311035:132 ЗУ: 59:01:4311035:129	26	21,5	Размещение гаражей для собственных нужд	Собственность физического лица	Изъятие, снос
344	г. Пермь, ул. Степана Разина, ГК № 65, бокс № 9	Нежилое	ОКС: 59:01:4311037:171 ЗУ: 59:01:4311037:16	2974	18,2	Под коллективные гаражи-боксы	Собственность физического лица	Изъятие, снос
345	г. Пермь, ПГК №15 по ул. Пермской	Гаражи (боксы 99-105, 110-111)	ОКС: 59:01:4311038:100 ЗУ: сведения отсутствуют	-	270,2	-	Сведения о зарегистрированных правах отсутствуют	Изъятие, снос
346	г. Пермь, ПГК №15 по ул. Вагановых	Гаражи (боксы 1-36)	ОКС: 59:01:4311038:101 ЗУ: 59:01:4311038:509	25	947,6	Гаражи-боксы	Сведения о зарегистрированных правах отсутствуют	Изъятие, снос
347	г. Пермь, ПГК №15 по ул. Пермской	Гаражи (боксы 37-43, 106-109)	ОКС: 59:01:4311038:102 ЗУ: сведения отсутствуют	-	395,6	-	Сведения о зарегистрированных правах отсутствуют	Изъятие, снос
348	г. Пермь, ПГК №15 по ул. Пермской	Гаражи (боксы 44-59, 93-98)	ОКС: 59:01:4311038:103 ЗУ: сведения отсутствуют	-	594,5	-	Сведения о зарегистрированных правах отсутствуют	Изъятие, снос
349	г. Пермь, улица Вагановых, ПГК №15	Гаражи (боксы 60-77, 89-92)	ОКС: 59:01:4311038:104 ЗУ: 59:01:4311038:477	25	538	Гаражи-боксы	Сведения о зарегистрированных правах отсутствуют	Изъятие, снос

№	Адрес Объекта	Наименование/назначение Объекта*	Кадастровый номер Объекта (ОКС) и земельного участка (ЗУ), на котором расположен Объект* (при наличии)	Площадь земельного участка, на котором расположен Объект*, кв. м	Общая площадь Объекта*, кв. м	Виды разрешенного использования земельного участка, на котором расположен Объект*	Вид собственности на Объект*	Планируемые мероприятия
350	г. Пермь, ПГК №15 по ул. Пермской	Гаражи (боксы 78-88)	ОКС: 59:01:4311038:105 ЗУ: сведения отсутствуют	–	264,2	–	Сведения о зарегистрированных правах отсутствуют	Изъятие, снос
351	г. Пермь, ул. Вагановых, ПГК № 15, гаражный бокс № 91	Гараж	ОКС: 59:01:4311038:110 ЗУ: 59:01:4311038:584	21	20,1	Размещение гаражей для собственных нужд	Собственность физическое лицо	Изъятие, снос
352	г. Пермь, ул. Вагановых, ПГК №15, бокс 13	Гараж	ОКС: 59:01:4311038:156 ЗУ: 59:01:4311038:628	25	22,9	Размещение гаражей для собственных нужд	Собственность физическое лицо	Изъятие, снос
353	г. Пермь, ПГК №15 по ул. Вагановых, бокс №35	Гараж	ОКС: 59:01:4311038:159 ЗУ: 59:01:4311038:582	25	21,4	Гаражи-боксы	Собственность физическое лицо	Изъятие, снос
354	г. Пермь, ПГК №15, ул. Пермская, бокс №65	Гараж	ОКС: 59:01:4311038:162 ЗУ: 59:01:4311038:551	23	21,1	Гаражи-боксы	Общая долевая собственность	Изъятие, снос
355	г. Пермь, тер. ГСК 45 Степана Разина, бокс 28	Гараж	ОКС: 59:01:4311038:167 ЗУ: сведения отсутствуют	–	59,3	–	Собственность физическое лицо	Изъятие, снос
356	г. Пермь, тер. ГСК 45 Степана Разина, бокс 7	Гараж	ОКС: 59:01:4311038:169 ЗУ: 59:01:4311037:161	50	32	Размещение гаражей для собственных нужд	Собственность физическое лицо	Изъятие, снос

№	Адрес Объекта	Наименование/назначение Объекта*	Кадастровый номер Объекта (ОКС) и земельного участка (ЗУ), на котором расположен Объект* (при наличии)	Площадь земельного участка, на котором расположен Объект*, кв. м	Общая площадь Объекта*, кв. м	Виды разрешенного использования земельного участка, на котором расположен Объект*	Вид собственности на Объект*	Планируемые мероприятия
357	г. Пермь, ПГК 15 по ул. Вагановых, бокс 45	Гараж	ОКС: 59:01:4311038:177 ЗУ: 59:01:4311038:665	29	25,6	Размещение гаражей для собственных нужд	Собственность физическое лицо	Изъятие, снос
358	г. Пермь, ПГК №15, ул. Пермская, бокс №71	Гараж	ОКС: 59:01:4311038:190 ЗУ: 59:01:4311038:474	23	20,4	Гаражи-боксы	Собственность физическое лицо	Изъятие, снос
359	г. Пермь, ПГК №15, ул. Пермская, гараж-бокс №29	Гараж	ОКС: 59:01:4311038:193 ЗУ: 59:01:4311038:599	26	22	Размещение гаражей для собственных нужд (2.7.2)	Собственность физическое лицо	Изъятие, снос
360	г. Пермь, тер. ГСК 45 Степана Разина, бокс 38	Гараж	ОКС: 59:01:4311038:212 ЗУ: 59:01:4311037:162	33	39,6	Размещение гаражей для собственных нужд	Собственность физическое лицо	Изъятие, снос
361	г. Пермь, тер. ГСК 45 Степана Разина, бокс 30	Гараж	ОКС: 59:01:4311038:216 ЗУ: 59:01:4311037:165	32	27,4	Размещение гаражей для собственных нужд	Собственность физическое лицо	Изъятие, снос
362	г. Пермь, тер. ГСК 45 Степана Разина, бокс 33	Гараж	ОКС: 59:01:4311038:217 ЗУ: 59:01:4311037:164	26	23,5	Размещение гаражей для собственных нужд	Собственность физическое лицо	Изъятие, снос
363	г. Пермь, ПГК №15 по ул. Вагановых, бокс 64	Гараж	ОКС: 59:01:4311038:229 ЗУ: 59:01:4311038:477	25	21,3	Гаражи-боксы	Собственность физическое лицо	Изъятие, снос
364	г. Пермь, тер. ГСК 45 Степана Разина, бокс 31	Гараж	ОКС: 59:01:4311038:233 ЗУ: 59:01:4311037:169	33	47,9	Размещение гаражей для собственных нужд	Собственность физическое лицо	Изъятие, снос

№	Адрес Объекта	Наименование/назначение Объекта*	Кадастровый номер Объекта (ОКС) и земельного участка (ЗУ), на котором расположен Объект* (при наличии)	Площадь земельного участка, на котором расположен Объект*, кв. м	Общая площадь Объекта*, кв. м	Виды разрешенного использования земельного участка, на котором расположен Объект*	Вид собственности на Объект*	Планируемые мероприятия
365	г. Пермь, ПГК №15 по ул. Вагановых, бокс № 17	Гараж	ОКС: 59:01:4311038:234 ЗУ: 59:01:4311038:593	28	26	Размещение гаражей для собственных нужд	Общая долевая собственность	Изъятие, снос
366	г. Пермь, тер ПГК 15 по ул. Вагановых, бокс №40	Гараж	ОКС: 59:01:4311038:238 ЗУ: 59:01:4311038:630	30	26,3	Размещение гаражей для собственных нужд	Собственность физическое лицо	Изъятие, снос
367	г. Пермь, ПГК №15, ул. Пермская, бокс №39	Гараж	ОКС: 59:01:4311038:247 ЗУ: 59:01:4311038:624	33	26,9	Размещение гаражей для собственных нужд	Собственность физическое лицо	Изъятие, снос
368	г. Пермь, ул. Степана Разина, ГСК 45, бокс 23	Гараж	ОКС: 59:01:4311038:251 ЗУ: 59:01:4311037:163	28	28,7	Размещение гаражей для собственных нужд	Собственность физическое лицо	Изъятие, снос
369	г. Пермь, территория ГСК 45 Степана Разина, гараж 37	Гараж	ОКС: 59:01:4311038:252 ЗУ: 59:01:4311037:18 59:01:4311037:164	1 508 26	26,6	Под гаражи-боксы Размещение гаражей для собственных нужд	Собственность физическое лицо	Изъятие, снос
370	г. Пермь, тер. ГСК 45 Степана Разина, бокс 18	Гараж	ОКС: 59:01:4311038:253 ЗУ: 59:01:4311037:18 59:01:4311037:156	1 508 22	22	Под гаражи-боксы Размещение гаражей для собственных нужд	Собственность физическое лицо	Изъятие, снос
371	г. Пермь, тер. ГСК 45 Степана Разина, бокс 32	Гараж	ОКС: 59:01:4311038:254 ЗУ: 59:01:4311037:18 59:01:4311037:162	1 508 33	45,7	Под гаражи-боксы Размещение гаражей для собственных нужд	Собственность физическое лицо	Изъятие, снос

№	Адрес Объекта	Наименование/ назначение Объекта*	Кадастровый номер Объекта (ОКС) и земельного участка (ЗУ), на котором расположен Объект* (при наличии)	Площадь земельного участка, на котором расположен Объект*, кв. м	Общая площадь Объекта*, кв. м	Виды разрешенного использования земельного участка, на котором расположен Объект*	Вид собственности на Объект*	Планируемые мероприятия
372	г. Пермь, тер ГСК 45 Степана Разина	ГСК №45	ОКС: 59:01:4311038:266 ЗУ: 59:01:4311037:18	1 508	35,8	Под гаражи-боксы	Сведения о зарегистрированных правах отсутствуют	Изъятие, снос
373	г. Пермь, тер ГСК 45 Степана Разина	ГСК №45	ОКС: 59:01:4311038:267 ЗУ: 59:01:4311037:18	1 508	263	Под гаражи-боксы	Сведения о зарегистрированных правах отсутствуют	Изъятие, снос
374	г. Пермь, тер ГСК 45 Степана Разина	ГСК №45	ОКС: 59:01:4311038:268 ЗУ: 59:01:4311037:18	1 508	169	Под гаражи-боксы	Сведения о зарегистрированных правах отсутствуют	Изъятие, снос
375	г. Пермь, тер ГСК 45 Степана Разина	ГСК №45	ОКС: 59:01:4311038:270 ЗУ: 59:01:4311037:18	1 508	184,2	Под гаражи-боксы	Сведения о зарегистрированных правах отсутствуют	Изъятие, снос
376	г. Пермь, тер ГСК 45 Степана Разина	ГСК №45	ОКС: 59:01:4311038:271 ЗУ: 59:01:4311037:18	1 508	78	Под гаражи-боксы	Сведения о зарегистрированных правах отсутствуют	Изъятие, снос
377	г. Пермь, тер ГСК 45 Степана Разина	ГСК №45	ОКС: 59:01:4311038:272 ЗУ: 59:01:4311037:18	1 508	219,9	Под гаражи-боксы	Сведения о зарегистрированных правах отсутствуют	Изъятие, снос
378	г. Пермь, тер ГСК 45 Степана Разина	ГСК №45	ОКС: 59:01:4311038:274 ЗУ: 59:01:4311037:18	1 508	337,4	Под гаражи-боксы	Сведения о зарегистрированных правах отсутствуют	Изъятие, снос

№	Адрес Объекта	Наименование/ назначение Объекта*	Кадастровый номер Объекта (ОКС) и земельного участка (ЗУ), на котором расположен Объект* (при наличии)	Площадь земельного участка, на котором расположен Объект*, кв. м	Общая площадь Объекта*, кв. м	Виды разрешенного использования земельного участка, на котором расположен Объект*	Вид собственности на Объект*	Планируемые мероприятия
379	г. Пермь, ул. Вагановых, д. 11а	склад	ОКС: 59:01:4311038:282 ЗУ: 59:01:4311038:337, 59:01:4311038:28, 59:01:4311038:26	299 4534 1772	307,8	Промышленные объекты V класса вредности (с санитарно-защитной зоной не более 50 м) Гаражи-боксы Под коллективные гаражи-боксы	Общая долевая собственность	Изъятие, снос
380	г. Пермь, улица Вагановых, дом 11г	Склад	ОКС: 59:01:4311038:283 ЗУ: 59:01:4311038:26, 59:01:4311038:335, 59:01:4311038:337	1772 372 299	552	Под коллективные гаражи-боксы Промышленные объекты V класса вредности (с санитарно-защитной зоной не более 50 м)	Общая долевая собственность	Изъятие, снос
381	г. Пермь, ул. Вагановых, ПГК №15, гаражный бокс №62	Гараж	ОКС: 59:01:4311038:285 ЗУ: 59:01:4311038:612	24	21	Гаражи-боксы	Собственность физическое лицо	Изъятие, снос
382	г. Пермь, тер. ГСК 45 Степана Разина, бокс 17	Гараж	ОКС: 59:01:4311038:331 ЗУ: 59:01:4311037:18 59:01:4311037:157	1508 22	20,7	Под гаражи-боксы Размещение гаражей для собственников нужд	Общая долевая собственность	Изъятие, снос
383	г. Пермь, ГСК №20 по ул. Степана Разина, гараж-бокс №2	Гараж	ОКС: 59:01:4311038:339 ЗУ: 59:01:4311038:513	24	20,8	Гаражи-боксы	Собственность физическое лицо	Изъятие, снос

№	Адрес Объекта	Наименование/ назначение Объекта*	Кадастровый номер Объекта (ОКС) и земельного участка (ЗУ), на котором расположен Объект* (при наличии)	Площадь земельного участка, на котором расположен Объект*, кв. м	Общая площадь Объекта*, кв. м	Виды разрешенного использования земельного участка, на котором расположен Объект*	Вид собственности на Объект*	Планируемые мероприятия
384	г. Пермь, улица Вагановых, ПШК №15, гараж-бокс №77	Гараж	ОКС: 59:01:4311038:342 ЗУ: 59:01:4311038:655, 59:01:4311038:477	27 25	23,6	Размещение гаражей для собственных нужд Гаражи-боксы	Собственность физическое лицо	Изъятие, снос
385	г. Пермь, ГСК №20 по ул. Степана Разина, гараж-бокс №43	Гараж-бокс №43	ОКС: 59:01:4311038:344 ЗУ: 59:01:4311038:28, 59:01:4311038:586	4534 37	29,6	Гаражи-боксы	Собственность физическое лицо	Изъятие, снос
386	г. Пермь, ГСК №20 по ул. Степана Разина, гараж-бокс №42	Гаражный бокс	ОКС: 59:01:4311038:345 ЗУ: 59:01:4311038:28, 59:01:4311038:539	4534 52	46,6	Гаражи-боксы	Собственность физическое лицо	Изъятие, снос
387	г. Пермь, улица Степана Разина, ГСК №20, гараж-бокс №42	Гараж	ОКС: 59:01:4311038:457 ЗУ: 59:01:4311038:651	23	36,6	Размещение гаражей для собственных нужд	Собственность физическое лицо	Изъятие, снос
388	г. Пермь, ГСК №20 по ул. Степана Разина, гараж-бокс №33	Гараж	ОКС: 59:01:4311038:458 ЗУ: 59:01:4311038:494	23	22,4	Гаражи-боксы	Собственность физическое лицо	Изъятие, снос
389	г. Пермь, ул. Степана Разина, ГСК 20, бокс 48	Гараж	ОКС: 59:01:4311038:459 ЗУ: 59:01:4311038:28, 59:01:4311038:693	4534 21	21,8	Гаражи-боксы Размещение гаражей для собственных нужд	Собственность физическое лицо	Изъятие, снос

№	Адрес Объекта	Наименование/ назначение Объекта*	Кадастровый номер Объекта (ОКС) и земельного участка (ЗУ), на котором расположен Объект* (при наличии)	Площадь земельного участка, на котором расположен Объект*, кв. м	Общая площадь Объекта*, кв. м	Виды разрешенного использования земельного участка, на котором расположен Объект*	Вид собственности на Объект*	Планируемые мероприятия
390	г. Пермь, ПГК № 15, г-ж 52	Гараж	ОКС: 59:01:4311038:469 ЗУ: 59:01:4311038:603	25	23,6	Гаражи-боксы	Собственность физическое лицо	Изъятие, снос
391	г. Пермь, тер. ГСК 15 Уральская, бокс 92	Гараж	ОКС: 59:01:4311038:565 ЗУ: 59:01:4311038:590	31	24,7	Размещение гаражей для собственных нужд	Общая долевая собственность	Изъятие, снос
392	г. Пермь, ул. Вагановых, ГСК 8	Гараж	ОКС: 59:01:4311038:592 ЗУ: 59:01:4311038:588	100	89,1	Размещение гаражей для собственных нужд	Собственность физическое лицо	Изъятие, снос
393	г. Пермь, ул. Вагановых, ГСК 8, гараж 27	Гараж	ОКС: 59:01:4311038:645 ЗУ: 59:01:4311038:650	36	35,4	Размещение гаражей для собственных нужд	Собственность физическое лицо	Изъятие, снос
394	г. Пермь, тер ГСК 15 Уральская, гараж № 11	Гараж	ОКС: 59:01:4311038:666 ЗУ: 59:01:4311038:670	24	20,7	Размещение гаражей для собственных нужд	Собственность физическое лицо	Изъятие, снос
395	г. Пермь, территория ГСК 15 Уральская, гараж №74	Гараж	ОКС: 59:01:4311038:668 ЗУ: 59:01:4311038:659	24	20,3	Размещение гаражей для собственных нужд (2.7.2)	Общая долевая собственность	Изъятие, снос
396	г. Пермь, ул. Садовая, ГСК № 50, бокс № 19	Гараж	ОКС: 59:01:4311040:123 ЗУ: 59:01:4311040:129	23	19,5	Под коллективные гаражи-боксы	Собственность физическое лицо	Изъятие, снос

№	Адрес Объекта	Наименование/ назначение Объекта*	Кадастровый номер Объекта (ОКС) и земельного участка (ЗУ), на котором расположен Объект* (при наличии)	Площадь земельного участка, на котором расположен Объект*, кв. м	Общая площадь Объекта*, кв. м	Виды разрешенного использования земельного участка, на котором расположен Объект*	Вид собственности на Объект*	Планируемые мероприятия
397	г. Пермь, ПК №50, ул. Садовая (Рабочий поселок), бокс №202	Гараж	ОКС: 59:01:4311040:128 ЗУ: 59:01:4311040:127	25	24,7	Размещение гаражей для собственных нужд	Собственность физическое лицо	Изъятие, снос
398	Пермский г.о., г. Пермь, улица Садовая, ГСК 50, бокс 191	Гараж	ОКС: 59:01:4311040:134 ЗУ: 59:01:4311040:2, 59:01:4311040:135	5200 25	40,6	Под коллективные гаражи-боксы Размещение гаражей для собственных нужд	Собственность физическое лицо	Изъятие, снос
399	г. Пермь, ул. Веры Фигнер, строение 46/39	Гараж	ОКС: 59:01:4311040:137 ЗУ: 59:01:4311040:136	22	18,5	Размещение гаражей для собственных нужд	Собственность физическое лицо	Изъятие, снос
400	г. Пермь, тер. ГСК 57 Калининградская, бокс 22	Гараж	ОКС: 59:01:4311043:260 ЗУ: 59:01:4311043:4	2415	21,7	Под коллективные гаражи-боксы	Собственность физическое лицо	Изъятие, снос
401	г. Пермь, ГСК № 57 по улице Калининградская	ГСК №57	ОКС: 59:01:4311043:36 ЗУ: 59:01:4311043:4	2415	4506	Под коллективные гаражи-боксы	Сведения о зарегистрированных правах отсутствуют	Изъятие, снос
402	г. Пермь, ГСК № 57 по ул. Калининградская, гараж-бокс №10	Гараж	ОКС: 59:01:4311043:387 ЗУ: 59:01:4311043:530	25	47,5	Размещение гаражей для собственных нужд (2.7.2)	Собственность физическое лицо	Изъятие, снос
403	г. Пермь, тер. ГСК 57 Калининградская, гараж-бокс №117	Гараж	ОКС: 59:01:4311043:393 ЗУ: 59:01:4311043:423	26	25,6	Размещение гаражей для собственных нужд	Собственность физическое лицо	Изъятие, снос

№	Адрес Объекта	Наименование/ назначение Объекта*	Кадастровый номер Объекта (ОКС) и земельного участка (ЗУ), на котором расположен Объект* (при наличии)	Площадь земельного участка, на котором расположен Объект*, кв. м	Общая площадь Объекта*, кв. м	Виды разрешенного использования земельного участка, на котором расположен Объект*	Вид собственности на Объект*	Планируемые мероприятия
404	г. Пермь, ул.Калининградская, ГСК №116, г-ж №8	Гараж	ОКС: 59:01:4311043:420 ЗУ: 59:01:4311043:415	25	21,9	Размещение гаражей для собственных нужд	Собственность физическое лицо	Изъятие, снос
405	г. Пермь, ул.Калининградская, тер. ГСК 57, гараж №126	Гараж	ОКС: 59:01:4311043:431 ЗУ: 59:01:4311043:433	82	64	Размещение гаражей для собственных нужд (2.7.2)	Собственность физическое лицо	Изъятие, снос
406	г. Пермь, тер. ГСК 57 Калининградская	Гаражный бокс	ОКС: 59:01:4311043:434 ЗУ: 59:01:4311043:429	25	23,3	Под коллективные гаражи-боксы	Собственность физическое лицо	Изъятие, снос
407	г. Пермь, улица Калининградская	Гараж	ОКС: 59:01:4311043:449 ЗУ: 59:01:4311043:443	24	20,2	Размещение гаражей для собственных нужд (2.7.2)	Собственность физическое лицо	Изъятие, снос
408	г. Пермь, ул.Калининградская	Гараж	ОКС: 59:01:4311043:450 ЗУ: 59:01:4311043:447	29	26,9	Размещение гаражей для собственных нужд	Собственность физическое лицо	Изъятие, снос
409	г. Пермь, территория ГСК 57 Калининградская, гараж-бокс №55	Гараж	ОКС: 59:01:4311043:496 ЗУ: 59:01:4311043:457	27	22,7	Размещение гаражей для собственных нужд (2.7.2)	Собственность физическое лицо	Изъятие, снос
410	г. Пермь, ул.Калининградская, ГСК №7, гараж №53	Гараж	ОКС: 59:01:4311043:509 ЗУ: 59:01:4311043:470	24	19,2	Размещение гаражей для собственных нужд	Собственность физическое лицо	Изъятие, снос

№	Адрес Объекта	Наименование/ назначение Объекта*	Кадастровый номер Объекта (ОКС) и земельного участка (ЗУ), на котором расположен Объект* (при наличии)	Площадь земельного участка, на котором расположен Объект*, кв. м	Общая площадь Объекта*, кв. м	Виды разрешенного использования земельного участка, на котором расположен Объект*	Вид собственности на Объект*	Планируемые мероприятия
411	г. Пермь, территория ГСК 57 Калининградская, гараж №40	Гараж	ОКС: 59:01:4311043:511 ЗУ: 59:01:4311043:502	27	22,6	Размещение гаражей для собственных нужд	Собственность физическое лицо	Изъятие, снос
412	г. Пермь, ул.Калининградская, ГСК №57, бокс №31	Гараж	ОКС: 59:01:4311043:519 ЗУ: 59:01:4311043:517	25	23,1	Размещение гаражей для собственных нужд	Собственность физическое лицо	Изъятие, снос
413	г. Пермь, ул. Калининградская, ГСК №7, гараж №25	Гараж	ОКС: 59:01:4311043:522 ЗУ: 59:01:4311043:487	21	15,8	Размещение гаражей для собственных нужд (2.7.2)	Общая долевая собственность	Изъятие, снос
414	г. Пермь, территория ГСК 57 Калининградская, гараж №95	Гараж	ОКС: 59:01:4311043:523 ЗУ: 59:01:4311043:518	37	30,2	Размещение гаражей для собственных нужд (2.7.2)	Собственность физическое лицо	Изъятие, снос
415	г. Пермь, территория ГСК 57 Калининградская, гараж №84	Гараж	ОКС: 59:01:4311043:529 ЗУ: 59:01:4311043:508	33	27,9	Размещение гаражей для собственных нужд (2.7.2)	Собственность физическое лицо	Изъятие, снос
416	г. Пермь, ул.Калининградская	Гараж	ОКС: 59:01:4311043:533 ЗУ: 59:01:4311043:531	25	22,7	Размещение гаражей для собственных нужд	Собственность физическое лицо	Изъятие, снос
417	г. Пермь, территория ГСК 57 Калининградская, гараж № 106	Гараж	ОКС: 59:01:4311043:536 ЗУ: 59:01:4311043:532	70	59,2	Размещение гаражей для собственных нужд	Собственность физическое лицо	Изъятие, снос

№	Адрес Объекта	Наименование/назначение Объекта*	Кадастровый номер Объекта (ОКС) и земельного участка (ЗУ), на котором расположен Объект* (при наличии)	Площадь земельного участка, на котором расположен Объект*, кв. м	Общая площадь Объекта*, кв. м	Виды разрешенного использования земельного участка, на котором расположен Объект*	Вид собственности на Объект*	Планируемые мероприятия
418	г. Пермь, территория ГСК 57 Калининградская, гараж №111	Гараж	ОКС: 59:01:4311043:540 ЗУ: 59:01:4311043:535	30	25,1	Размещение гаражей для собственных нужд	Собственность физическое лицо	Изъятие, снос
419	г. Пермь, территория ГСК 57 Калининградская, гараж №110	Гараж	ОКС: 59:01:4311043:541 ЗУ: 59:01:4311043:534	31	25,3	Размещение гаражей для собственных нужд	Собственность физическое лицо	Изъятие, снос
420	г. Пермь, ул.Калининградская, ГСК №7, гараж №39	Гараж	ОКС: 59:01:4311043:547 ЗУ: 59:01:4311043:544	25	21,8	Размещение гаражей для собственных нужд (2.7.2)	Собственность физическое лицо	Изъятие, снос
421	г. Пермь, территория ГСК 57 Калининградская, гараж №141	Гараж	ОКС: 59:01:4311043:549 ЗУ: 59:01:4311043:545	34	27,4	Размещение гаражей для собственных нужд	Собственность физическое лицо	Изъятие, снос
422	г. Пермь, терр. ГСК 57 Калининградская, гараж №141	Гараж	ОКС: 59:01:4311043:550 ЗУ: 59:01:4311043:546	51	43	Размещение гаражей для собственных нужд	Собственность физическое лицо	Изъятие, снос
423	г. Пермь, терр. ГСК 57 Калининградская, гараж №128	Гараж	ОКС: 59:01:4311043:559 ЗУ: 59:01:4311043:555	55	49,3	Размещение гаражей для собственных нужд	Собственность физическое лицо	Изъятие, снос
424	г. Пермь, ул.Калининградская, ГСК №7, гараж 18	Гараж	ОКС: 59:01:4311043:566 ЗУ: 59:01:4311043:557	24	19,9	Размещение гаражей для собственных нужд	Собственность физическое лицо	Изъятие, снос
425	г. Пермь, ул.Калининградская, ГСК №7, гараж 43	Гараж	ОКС: 59:01:4311043:567 ЗУ: 59:01:4311043:561	42	35	Размещение гаражей для собственных нужд (2.7.2)	Собственность физическое лицо	Изъятие, снос

№	Адрес Объекта	Наименование/ назначение Объекта*	Кадастровый номер Объекта (ОКС) и земельного участка (ЗУ), на котором расположен Объект* (при наличии)	Площадь земельного участка, на котором расположен Объект*, кв. м	Общая площадь Объекта*, кв. м	Виды разрешенного использования земельного участка, на котором расположен Объект*	Вид собственности на Объект*	Планируемые мероприятия
426	г. Пермь, терр. ГСК 57 Калининградская, гараж №127	Гараж	ОКС: 59:01:4311043:570 ЗУ: 59:01:4311043:563	43	35,8	Размещение гаражей для собственных нужд	Собственность физическое лицо	Изъятие, снос
427	г. Пермь, тер ГСК 57 Калининградская	Гараж	ОКС: 59:01:4311043:574 ЗУ: 59:01:4311043:568	25	21,9	Размещение гаражей для собственных нужд	Собственность физическое лицо	Изъятие, снос
428	г. Пермь, ул.Калининградская	Гараж	ОКС: 59:01:4311043:575 ЗУ: 59:01:4311043:564	40	33,9	Размещение гаражей для собственных нужд	Собственность физическое лицо	Изъятие, снос
429	г. Пермь, терр. ГСК 57 Калининградская, гараж №69	Гараж	ОКС: 59:01:4311043:576 ЗУ: 59:01:4311043:569	26	22,6	Размещение гаражей для собственных нужд	Собственность физическое лицо	Изъятие, снос
430	г. Пермь, ул.Калининградская, ГСК №7, гараж 56	Гараж	ОКС: 59:01:4311043:577 ЗУ: 59:01:4311043:565	36	31,8	Размещение гаражей для собственных нужд (2.7.2)	Собственность физическое лицо	Изъятие, снос
431	г. Пермь, терр. ГСК 57 Калининградская, гараж №130	Гараж	ОКС: 59:01:4311043:578 ЗУ: 59:01:4311043:572	69	54,7	Размещение гаражей для собственных нужд	Собственность физическое лицо	Изъятие, снос
432	г. Пермь, терр. ГСК 57 Калининградская, гараж №93	Гараж	ОКС: 59:01:4311043:582 ЗУ: 59:01:4311043:580	71	64,5	Размещение гаражей для собственных нужд	Собственность физическое лицо	Изъятие, снос

№	Адрес Объекта	Наименование/назначение Объекта*	Кадастровый номер Объекта (ОКС) и земельного участка (ЗУ), на котором расположен Объект* (при наличии)	Площадь земельного участка, на котором расположен Объект*, кв. м	Общая площадь Объекта*, кв. м	Виды разрешенного использования земельного участка, на котором расположен Объект*	Вид собственности на Объект*	Планируемые мероприятия
433	г. Пермь, ГСК 116, гараж №7	Гараж	ОКС: 59:01:4311043:587 ЗУ: 59:01:4311043:583	25	21,8	Размещение гаражей для собственных нужд	Собственность физическое лицо	Изъятие, снос
434	г. Пермь, ул. Калининградская, тер.ГСК №57, гараж №109	Гараж	ОКС: 59:01:4311043:588 ЗУ: 59:01:4311043:584	28	23,8	Размещение гаражей для собственных нужд	Собственность физическое лицо	Изъятие, снос
435	г. Пермь, ул. Калининградская, строение 3а/132	Гараж	ОКС: 59:01:4311043:590 ЗУ: 59:01:4311043:586	29	24,3	Размещение гаражей для собственных нужд	Собственность физическое лицо	Изъятие, снос
436	г. Пермь, ул. Калининградская, строение 3а/107	Гараж	ОКС: 59:01:4311043:591 ЗУ: 59:01:4311043:589	30	25,3	Размещение гаражей для собственных нужд	Собственность физическое лицо	Изъятие, снос
437	г. Пермь, ПК №50, ул. Садовая (Рабочий поселок), бокс №152	Гараж	ОКС: 59:01:4311052:158 ЗУ: 59:01:4311041:142	27	26,6	Под коллективные гаражи-боксы	Собственность физическое лицо	Изъятие, снос

№	Адрес Объекта	Наименование/ назначение Объекта*	Кадастровый номер Объекта (ОКС) и земельного участка (ЗУ), на котором расположен Объект* (при наличии)	Площадь земельного участка, на котором расположен Объект*, кв. м	Общая площадь Объекта*, кв. м	Виды разрешенного использования земельного участка, на котором расположен Объект*	Вид собственности на Объект*	Планируемые мероприятия
438	г. Пермь, ул. Садовая, ГСК №50, бокс 144	Гараж	ОКС: 59:01:4311052:36 ЗУ: 59:01:4311040:2 59:01:4311041:141 59:01:4311041:8 59:01:4311041:9 59:01:4311041:10	5200 24 786 2068 164	35	Под коллективные гаражи-боксы Размещение гаражей для собственников нужд	Собственность физическое лицо	Изъятие, снос
439	г. Пермь, ул. Садовая, ГСК 50, бокс 105	Гараж	ОКС: 59:01:4311052:39 ЗУ: 59:01:4311041:143	23	17,8	Под коллективные гаражи-боксы	Собственность физическое лицо	Изъятие, снос
440	г. Пермь, ул. Садовая, ГСК №50, бокс 188	Гараж	ОКС: 59:01:4311052:54 ЗУ: 59:01:4311040:122	27	41,4	Под коллективные гаражи-боксы	Собственность физическое лицо	Изъятие, снос
441	г. Пермь, ПК №50, ул. Садовая (Рабочий поселок), бокс №148	Гараж	ОКС: 59:01:4311052:94 ЗУ: 59:01:4311041:134	25	20,6	Размещение гаражей для собственников нужд	Собственность физическое лицо	Изъятие, снос

№	Адрес Объекта	Наименование/ назначение Объекта*	Кадастровый номер Объекта (ОКС) и земельного участка (ЗУ), на котором расположен Объект* (при наличии)	Площадь земельного участка, на котором расположен Объект*, кв. м	Общая площадь Объекта*, кв. м	Виды разрешенного использования земельного участка, на котором расположен Объект*	Вид собственности на Объект*	Планируемые мероприятия
442	г. Пермь, ул. Садовая, ГСК 50	Гаражи	ОКС: 59:01:4311065:39 ЗУ: 59:01:4311040:2, 59:01:4311041:10, 59:01:4311041:11, 59:01:4311041:8, 59:01:4311041:9	5200 164 27 786 2068	764,8	Под коллективные гаражи-боксы	Сведения о зарегистрированных правах отсутствуют	Изъятие, снос
443	г. Пермь, ГСК №50 по ул. Садовой, в кв. 1040	Гаражи	ОКС: 59:01:4311065:40 ЗУ: 59:01:4311040:2, 59:01:4311041:8, 59:01:4311041:9, 59:01:4311041:10	5200 786 2068 164	346,5	Под коллективные гаражи-боксы	Сведения о зарегистрированных правах отсутствуют	Изъятие, снос
444	г. Пермь, ул. Садовая, ГСК №50	Гаражи	ОКС: 59:01:4311065:41 ЗУ: 59:01:4311040:2, 59:01:4311041:10, 59:01:4311041:11, 59:01:4311041:8, 59:01:4311041:9	5200 164 27 786 2068	49,2	Под коллективные гаражи-боксы	Сведения о зарегистрированных правах отсутствуют	Изъятие, снос
445	г. Пермь, ул. Садовая, ГСК 50	Гаражи	ОКС: 59:01:4311065:42 ЗУ: 59:01:4311040:2, 59:01:4311041:10, 59:01:4311041:11, 59:01:4311041:8, 59:01:4311041:9	5200 164 27 786 2068	49,6	Под коллективные гаражи-боксы	Сведения о зарегистрированных правах отсутствуют	Изъятие, снос

№	Адрес Объекта	Наименование/ назначение Объекта*	Кадастровый номер Объекта (ОКС) и земельного участка (ЗУ), на котором расположен Объект* (при наличии)	Площадь земельного участка, на котором расположен Объект*, кв. м	Общая площадь Объекта*, кв. м	Виды разрешенного использования земельного участка, на котором расположен Объект*	Вид собственности на Объект*	Планируемые мероприятия
446	г. Пермь, ГСК №50 по ул. Садовой, в кв. 1040	Гаражи	ОКС: 59:01:4311065:43 ЗУ: 59:01:4311040:2, 59:01:4311041:8, 59:01:4311041:9, 59:01:4311041:10	5200 786 2068 164	59,9	Под коллективные гаражи-боксы	Сведения о зарегистрированных правах отсутствуют	Изъятие, снос
447	г. Пермь, ГСК №50 по ул. Садовой, в кв. 1040, ГСК №50 по ул. Садовой, в кв. 1040	Гаражи	ОКС: 59:01:4311065:44 ЗУ: 59:01:4311040:2, 59:01:4311041:8, 59:01:4311041:9, 59:01:4311041:10	5200 786 2068 164	26,6	Под коллективные гаражи-боксы	Сведения о зарегистрированных правах отсутствуют	Изъятие, снос
448	г. Пермь, ул. Садовая, ГСК №50	Гаражи (106-134, 152)	ОКС: 59:01:4311065:45 ЗУ: 59:01:4311040:2, 59:01:4311041:10, 59:01:4311041:11, 59:01:4311041:8, 59:01:4311041:9	5200 164 27 786 2068	709,3	Под коллективные гаражи-боксы	Сведения о зарегистрированных правах отсутствуют	Изъятие, снос
449	г. Пермь, ул. Садовая, ГСК №50 по ул. Садовой, в кв. 1040, д б/н, ГСК №50 по ул. Садовой, в кв. 1040	Гаражи	ОКС: 59:01:4311065:46 ЗУ: 59:01:4311040:2, 59:01:4311041:8, 59:01:4311041:9, 59:01:4311041:10	5200 786 2068 164	327,6	Под коллективные гаражи-боксы	Сведения о зарегистрированных правах отсутствуют	Изъятие, снос

№	Адрес Объекта	Наименование/ назначение Объекта*	Кадастровый номер Объекта (ОКС) и земельного участка (ЗУ), на котором расположен Объект* (при наличии)	Площадь земельного участка, на котором расположен Объект*, кв. м	Общая площадь Объекта*, кв. м	Виды разрешенного использования земельного участка, на котором расположен Объект*	Вид собственности на Объект*	Планируемые мероприятия
450	г. Пермь, ул. Садовая, ГСК №50 по ул. Садовой, в кв. 1040, д б/н, ГСК №50 по ул. Садовой, в кв. 1040	Гаражи	ОКС: 59:01:4311065:47 ЗУ: 59:01:4311040:2, 59:01:4311041:8, 59:01:4311041:9, 59:01:4311041:10	5200 786 2068 164	528,7	Под коллективные гаражи-боксы	Сведения о зарегистрированных правах отсутствуют	Изъятие, снос
451	г. Пермь, ул. Садовая, ГСК №50 по ул. Садовой, в кв. 1040, д б/н, ГСК №50 по ул. Садовой, в кв. 1040	Гаражи	ОКС: 59:01:4311065:48 ЗУ: 59:01:4311040:2, 59:01:4311041:8, 59:01:4311041:9, 59:01:4311041:10	5200 786 2068 164	574,1	Под коллективные гаражи-боксы	Сведения о зарегистрированных правах отсутствуют	Изъятие, снос
452	г. Пермь, ГСК №50 по ул. Садовой, в кв. 1040, ГСК №50 по ул. Садовой, в кв. 1040	Гаражи	ОКС: 59:01:4311065:49 ЗУ: 59:01:4311040:2, 59:01:4311041:8, 59:01:4311041:9, 59:01:4311041:10	5200 786 2068 164	676,5	Под коллективные гаражи-боксы	Сведения о зарегистрированных правах отсутствуют	Изъятие, снос
453	г. Пермь, ул. Садовая, ГСК 50	Гаражи	ОКС: 59:01:4311065:50 ЗУ: 59:01:4311040:2, 59:01:4311041:10, 59:01:4311041:11, 59:01:4311041:8, 59:01:4311041:9	5200 164 27 786 2068	771,6	Под коллективные гаражи-боксы	Сведения о зарегистрированных правах отсутствуют	Изъятие, снос

№	Адрес Объекта	Наименование/ назначение Объекта*	Кадастровый номер Объекта (ОКС) и земельного участка (ЗУ), на котором расположен Объект* (при наличии)	Площадь земельного участка, на котором расположен Объект*, кв. м	Общая площадь Объекта*, кв. м	Виды разрешенного использования земельного участка, на котором расположен Объект*	Вид собственности на Объект*	Планируемые мероприятия
454	г. Пермь, ГСК №50 по ул. Садовой, в кв. 1040, ГСК №50 по ул. Садовой, в кв. 1040	Гаражи	ОКС: 59:01:4311065:51 ЗУ: 59:01:4311040:2, 59:01:4311041:8, 59:01:4311041:9, 59:01:4311041:10	5200 786 2068 164	268,3	Под коллективные гаражи-боксы	Сведения о зарегистрированных правах отсутствуют	Изъятие, снос
455	г. Пермь, ГСК №50 по ул. Садовой, в кв. 1040, ГСК №50 по ул. Садовой, в кв. 1040	Гаражи	ОКС: 59:01:4311065:52 ЗУ: 59:01:4311040:2, 59:01:4311041:8, 59:01:4311041:9, 59:01:4311041:10	5200 786 2068 164	131,1	Под коллективные гаражи-боксы	Сведения о зарегистрированных правах отсутствуют	Изъятие, снос
456	г. Пермь, ГСК №50 по ул. Садовой, гаражный бокс №97	Гараж	ОКС: 59:01:4311065:80 ЗУ: 59:01:4311041:149 59:01:4311040:2	38 5200	24	Размещение гаражей для собственных нужд Под коллективные гаражи-боксы	Собственность физическое лицо	Изъятие, снос
457	г. Пермь, ГСК №121, ул. Уральская, бокс №2	Гараж	ОКС: 59:01:4311738:1668 ЗУ: 59:01:4311043:444	40	36,4	Размещение гаражей для собственных нужд	Собственность физическое лицо	Изъятие, снос
458	г. Пермь, ГСК №121, ул. Уральская (Горки, Рабочий поселок), бокс №7	Гараж	ОКС: 59:01:4311738:1671 ЗУ: 59:01:4311043:418	31	27,4	Размещение гаражей для собственных нужд	Собственность физическое лицо	Изъятие, снос
459	г. Пермь, ул. Уральская, ГСК 121, бокс № 16	Гараж	ОКС: 59:01:4311738:1679 ЗУ: 59:01:4311043:507	45	39,1	Размещение гаражей для собственных нужд	Собственность физическое лицо	Изъятие, снос

№	Адрес Объекта	Наименование/ назначение Объекта*	Кадастровый номер Объекта (ОКС) и земельного участка (ЗУ), на котором расположен Объект* (при наличии)	Площадь земельного участка, на котором расположен Объект*, кв. м	Общая площадь Объекта*, кв. м	Виды разрешенного использования земельного участка, на котором расположен Объект*	Вид собственности на Объект*	Планируемые мероприятия
460	г. Пермь, ул. Уральская, ГСК №121, бокс 12	Гараж	ОКС: 59:01:4311738:1680 ЗУ: 59:01:4311043:439	32	27,9	Размещение гаражей для собственных нужд	Собственность физическое лицо	Изъятие, снос
461	г. Пермь, ГСК № 121, ул. Уральская	Гаражи-боксы	ОКС: 59:01:4311738:1919 ЗУ: сведения отсутствуют	–	298,5	–	Сведения о зарегистрированных правах отсутствуют	Изъятие, снос
462	г. Пермь, ГСК № 121, ул. Уральская	Гаражи-боксы	ОКС: 59:01:4311738:1921 ЗУ: сведения отсутствуют	–	201,6	–	Сведения о зарегистрированных правах отсутствуют	Изъятие, снос
463	г. Пермь, ул. Вагановых, 11	ГК «Пермская 9»	ОКС: 59:01:4410084:1528 ЗУ: 59:01:4311038:30	567	20,4	Под строительство гаражей-боксов	Сведения о зарегистрированных правах отсутствуют	Изъятие, снос
464	г. Пермь, ул. Пермская, дом 20	ГСК №51	ОКС: 59:01:4410088:323 ЗУ: 59:01:4311038:26	1772	698	Под коллективные гаражи-боксы	Сведения о зарегистрированных правах отсутствуют	Изъятие, снос
465	г. Пермь, ГСК 8 по ул. Вагановых, бокс №52	Гараж	ОКС: 59:01:4410113:892 ЗУ: 59:01:4311038:610	36	28,8	Размещение гаражей для собственных нужд	Собственность физическое лицо	Изъятие, снос
466	г. Пермь, ГСК 8 по ул. Вагановых	ГСК №8	ОКС: 59:01:4410113:957 ЗУ: сведения отсутствуют	–	87,5	–	Сведения о зарегистрированных правах отсутствуют	Изъятие, снос

№	Адрес Объекта	Наименование/ назначение Объекта*	Кадастровый номер Объекта (ОКС) и земельного участка (ЗУ), на котором расположен Объект* (при наличии)	Площадь земельного участка, на котором расположен Объект*, кв. м	Общая площадь Объекта*, кв. м	Виды разрешенного использования земельного участка, на котором расположен Объект*	Вид собственности на Объект*	Планируемые мероприятия
467	г. Пермь, ГСК 8 по ул. Вагановых	ГСК №8	ОКС: 59:01:4410113:958 ЗУ: сведения отсутствуют	–	492,6	–	Сведения о зарегистрированных правах отсутствуют	Изъятие, снос
468	г. Пермь, ГСК 8 по ул. Вагановых	ГСК №8	ОКС: 59:01:4410113:959 ЗУ: сведения отсутствуют	–	434,7	–	Сведения о зарегистрированных правах отсутствуют	Изъятие, снос
469	г. Пермь, ГСК 8 по ул. Вагановых	ГСК №8	ОКС: 59:01:4410113:960 ЗУ: сведения отсутствуют	–	534,1	–	Сведения о зарегистрированных правах отсутствуют	Изъятие, снос
470	г. Пермь, ГСК 8 по ул. Вагановых	ГСК №8	ОКС: 59:01:4410113:961 ЗУ: сведения отсутствуют	–	170,8	–	Сведения о зарегистрированных правах отсутствуют	Изъятие, снос
471	г. Пермь, ГСК 8 по ул. Вагановых, бокс 10	Гараж	ОКС: 59:01:4410113:973 ЗУ: 59:01:4311038:611	26	25,2	Размещение гаражей для собственных нужд	Собственность физическое лицо	Изъятие, снос
472	г. Пермь, ГСК 8 по ул. Вагановых, бокс 43	Гараж	ОКС: 59:01:4410113:988 ЗУ: 59:01:4311038:667	23	21,9	Размещение гаражей для собственных нужд	Собственность физическое лицо	Изъятие, снос
473	г. Пермь, тер ГСК 57 Калининградская, д б/н	Гаражи	ОКС: 59:01:4311043:24 ЗУ: 59:01:4311043:4	2415	26,6	Под коллективные гаражи-боксы	Сведения о зарегистрированных правах отсутствуют	Изъятие, снос

№	Адрес Объекта	Наименование/ назначение Объекта*	Кадастровый номер Объекта (ОКС) и земельного участка (ЗУ), на котором расположен Объект* (при наличии)	Площадь земельного участка, на котором расположен Объект*, кв. м	Общая площадь Объекта*, кв. м	Виды разрешенного использования земельного участка, на котором расположен Объект*	Вид собственности на Объект*	Планируемые мероприятия
474	г. Пермь, ул. Вагановых, д 11	Нежилое	ОКС: 59:01:4311038:262 ЗУ: 59:01:4311038:7	1991,16	874,1	Под здание гаража	Собственность физическое лицо	Изъятие, снос
475	г. Пермь, ул. Веры Фигнер, д. 4а, строение 5	Здание проходной	ОКС: 59:01:4311043:31 ЗУ: 59:01:4311041:2	5524	30,2	Промышленные объекты V класса вредности (с санитарно-защитной зоной не более 50 м)	Собственность физическое лицо	Изъятие, снос
476	г. Пермь, тер. ГСК 68 Фрезеровщиков	Гараж	ОКС: 59:01:4311032:123 ЗУ: 59:01:4311032:1	1759	18,8	Под гаражи-боксы	Собственность физическое лицо	Изъятие, снос
477	г. Пермь, ул. Калининградская, территория ГСК №57, гараж №125	Гараж	ОКС: 59:01:4311043:585 ЗУ: 59:01:4311043:510	58	51,3	Размещение гаражей для собственников нужд (2.7.2)	Собственность физическое лицо	Изъятие, снос
478	г. Пермь, ул. Калининградская, ГК 7, бокс No7	Гараж	ОКС: 59:01:0000000:91911 ЗУ: сведения отсутствуют	-	18,9	-	Общая долевая собственность	Изъятие, снос
479	г. Пермь, тер ГСК 39 Степана Разина	ГСК №39	ОКС: 59:01:4311015:191 ЗУ: сведения отсутствуют	-	317,9	-	Сведения о зарегистрированных правах отсутствуют	Изъятие, снос

* В соответствии со сведениями, содержащимися в Едином государственном реестре недвижимости

Контур № 2 по ул. Уральской площадью 0,87 га

№	Адрес Объекта	Наименование/назначение Объекта*	Кадастровый номер Объекта (ОКС) и земельного участка (ЗУ), на котором расположен Объект* (при наличии)	Площадь земельного участка, на котором расположен Объект*, кв. м	Общая площадь Объекта*, кв. м	Виды разрешенного использования земельного участка, на котором расположен Объект*	Вид собственности на Объект*	Планируемые мероприятия
1	г. Пермь, ул. Уральская, д. 93	Здание	ОКС: 59:01:4311731:1328 ЗУ: 59:01:4311731:8	8746	12189,4	Под здание Дворца культуры	Собственность юридическое лицо	Изъятие

* В соответствии со сведениями, содержащимися в Едином государственном реестре недвижимости

Объекты капитального строительства нежилого назначения (за исключением объектов коммунальной, социальной, транспортной инфраструктуры), которые подлежат изъятию для государственных или муниципальных нужд в целях комплексного развития несмежных территорий жилой застройки, сносу или реконструкции, в границах контура № 3 отсутствуют

Раздел VI. Перечень объектов коммунальной, социальной, транспортной инфраструктур, в том числе подлежащих изъятию для государственных или муниципальных нужд в целях комплексного развития несмежных территорий жилой застройки, сносу или реконструкции (далее – Объекты)

Контур № 1 по ул. Уральской площадью 32,93 га

№	Адрес Объекта (местоположение) Объекта	Наименование/назначение Объекта*	Кадастровый номер Объекта (ОКС) и земельного участка (ЗУ), на котором расположен Объект* (при наличии)	Площадь земельного участка, на котором расположен Объект*, кв. м	Площадь, протяженность или иной показатель основной характеристики Объекта*	Вид собственности на Объект, сведения о собственнике Объекта*	Сведения об ином правообладателе Объекта*	Планируемые мероприятия
I. Объекты коммунальной инфраструктуры								
1	г. Пермь, ул. Уральская, д б/н, 86а, 80, 82, 84	Тепловая трасса	ОКС: 59:01:0000000:18910 ЗУ: 59:01:4311068:2 59:01:4311068:6	2086,81 4688,59 2744	179 м	Частная собственность ПАО «Т Плюс»	–	Межквартирные – строительство/реконструкция в соответствии с проектной документацией ресурсоснабжающих организаций, внутриквартирные – вынос/переустройство/строительство
2	г. Пермь, начальная тепловая камера ТК-1 у здания ЦТП-30 по ул. Уральская, 88а, конец- жилой дом по ул. Уральская, 86а; жилой дом по ул. Металлургов, 10; здание по ул. Авиационная, 51; жилые дома по ул. Веры Фигнер, 1, 3, 5, 5а	Иное сооружение (инженерные сети)	ОКС: 59:01:0000000:18911 ЗУ: 59:01:4311068:10 59:01:4311068:11 59:01:4311068:16 59:01:4311068:8 59:01:4311068:9 59:01:4311042:12 59:01:4311042:4 59:01:0000000:97314	2471,08 2467,62 2248 1930,8 2202 1820 5494 3775	647 м	Частная собственность ПАО «Т Плюс»	–	Межквартирные – строительство/реконструкция в соответствии с проектной документацией ресурсоснабжающих организаций, внутриквартирные – вынос/переустройство/строительство

№	Адрес Объекта (местоположение)	Наименование/ назначение Объекта*	Кадастровый номер Объекта (ОКС) и земельного участка (ЗУ), на котором расположен Объект* (при наличии)	Площадь земельного участка, на котором расположен Объект*, кв. м	Площадь, протяжён- ность, Объём или иной показатель основной характерис- тики Объекта*	Вид собственности на Объект, сведения о собственнике Объекта*	Сведения об ином правообладате- ле Объекта*	Планируемые мероприятия
3	г. Пермь, ул. Металлургов, 10, В. Фигнер, 5, 5а, 3, 1, Авиационная, 51, Уральской, 86	Сооружение	ОКС: 59:01:0000000:49392 ЗУ: 59:01:4311068:10 59:01:4311068:11 59:01:4311068:16 59:01:4311068:8 59:01:4311068:9	2471,08 2467,62 2248 1930,8 2202	476 м	Муниципальная собственность Муниципальное образование г. Пермь	-	Межквартирные – строительство/ реконструкция в соответствии с проектной документацией ресурсоснабжающих организаций, внутриквартирные –вынос/переустройство/ строительство
4	В границах территории жилой застройки, подлежащей комплексному развитию	1.1. Сооружения электроэнер- гетики	ОКС: 59:01:0000000:51500 ЗУ: 59:01:0000000:87575	630	1 м	Частная собственность ОАО «МРСК Урала»	-	Межквартирные – строительство/ реконструкция в соответствии с проектной документацией ресурсоснабжающих организаций, внутриквартирные –вынос/переустройство/ строительство
5	В границах территории жилой застройки, подлежащей комплексному развитию	Телефонная канализация АТС-65	ОКС: 59:01:0000000:51698 ЗУ: 59:01:4311068:10 59:01:4311068:11 59:01:4311068:16 59:01:4311068:2 59:01:4311068:6 59:01:4311068:8 59:01:4311068:9 59:01:0000000:89698 59:01:4311041:2 59:01:0000000:97314	2471,08 2467,62 2248 2086,81 4688,59 2744 1930,8 2202 6394 5524 3775	30255 м	Частная собственность ПАО «Ростелеком»	-	Межквартирные – строительство/ реконструкция в соответствии с проектной документацией ресурсоснабжающих организаций, внутриквартирные –вынос/переустройство/ строительство

№	Адрес Объекта (местоположение)	Наименование/ назначение Объекта*	Кадастровый номер Объекта (ОКС) и земельного участка (ЗУ), на котором расположен Объект* (при наличии)	Площадь земельного участка, на котором расположен Объект*, кв. м	Площадь, протяжён- ность, Объём или иной показатель основной характерис- тики Объекта*	Вид собственности на Объект, сведения о собственнике Объекта*	Сведения об ином правообладате- ле Объекта*	Планируемые мероприятия
6	В границах территории жилой застройки, подлежащей комплексному развитию	1.1. Сооружения электроэнер- гетики	ОКС: 59:01:0000000:76901 ЗУ: 59:01:4311015:327 59:01:4311037:15 59:01:0000000:89698 59:01:4311035:1 59:01:4311031:17 59:01:0000000:89760 59:01:0000000:97245 59:01:4311024:12	5648 5 6394 16801,85 940 1776 6587 1121	1 м	Частная собственность ОАО «МРСК Урала»	-	Межквартирные – строительство/ реконструкция в соответствии с проектной документацией ресурсоснабжающих организаций, внутриквартирные – вынос/перустройство/ строительство
7	В границах территории жилой застройки, подлежащей	1.1. Сооружения электроэнер- гетики	ОКС: 59:01:0000000:77024 ЗУ: 59:01:4311068:10	2471,08	1 м	Частная собственность ОАО «МРСК Урала»	-	

№	Адрес Объекта (местоположение)	Наименование/ назначение Объекта*	Кадастровый номер Объекта (ОКС) и земельного участка (ЗУ), на котором расположен Объект* (при наличии)	Площадь земельного участка, на котором расположен Объект*, кв. м	Площадь, протяжен ность, Объем или иной показатель основной характерис тики Объекта*	Вид собственности на Объект, сведения о собственнике Объекта*	Сведения об ином правообладате ле Объекта*	Планируемые мероприятия
	комплексному развитию		59:01:4311068:11 59:01:4311068:12 59:01:4311068:13 59:01:4311068:16 59:01:4311068:2 59:01:4311068:6 59:01:4311068:8 59:01:4311068:9 59:01:0000000:37 59:01:4311041:2 59:01:4311043:16 59:01:4311043:2 59:01:4311038:12 59:01:4311038:13 59:01:4311033:3 59:01:0000000:97314 59:01:4311043:4 59:01:4311043:473 59:01:4311043:489 59:01:4311043:502 59:01:4311043:517 59:01:4311043:526 59:01:4311043:542 59:01:4311043:513 59:01:4311043:492 59:01:4311043:5 59:01:4311043:435 59:01:4311043:436 59:01:4311043:461 59:01:4311043:474 59:01:4311043:515	2467,62 84 1823,2 2248 2086,81 4688,59 2744 1930,8 2202 2675,34 5524 226 1144,5 388 2396,97 794 3775 2415 25 26 27 25 27 25 24 33 3430 24 25 25 23				Межквартильные – строительство/ реконструкция в соответствии с проектной документацией ресурсоснабжающих организаций, внутриквартильные – вынос/переустройство/ строительство

№	Адрес Объекта (местоположение)	Наименование/ назначение Объекта*	Кадастровый номер Объекта (ОКС) и земельного участка (ЗУ), на котором расположен Объект* (при наличии)	Площадь земельного участка, на котором расположен Объект*, кв. м	Площадь, протяжён- ность, Объём или иной показатель основной характерис- тики Объекта*	Вид собственности на Объект, сведения о собственнике Объекта*	Сведения об ином правообладате- ле Объекта*	Планируемые мероприятия
			59:01:4311043:525 59:01:4311043:543 59:01:4311043:564 59:01:4311040:2 59:01:4311041:143 59:01:4311041:8 59:01:4311041:9	39 28 34 40 5200 23 786 2068				
8	от КК-1 в районе жилого дома по ул. Уральская, 88 до КК-2 в районе здания по ул. Уральская, 76а	Сеть водоотведен- ия	ОКС: 59:01:0000000:87013 ЗУ: 59:01:4311068:11 59:01:4311068:13 59:01:4311068:6 59:01:0000000:97314	2467,62 1823,2 4688,59 2744 3775	648 м	Сведения о зарегистрирован- ных правах отсутствуют	-	Межквартирные – строительство/ реконструкция в соответствии с проектной документацией ресурсоснабжающих организаций, внутриквартирные – вынос/переустройство/ строительство
9	г. Пермь, от ТК- 524-11-8 до стен жилых домов №2,6 по ул. Веры Фигнер.	Тепловая сеть	ОКС: 59:01:0000000:87546 ЗУ: 59:01:4311042:8 59:01:4311043:16	148 226	235 м	Муниципальная собственность Муниципальное образование г. Пермь	Концессия ПАО «Т Плюс»	
10	г. Пермь, ул. Веры Фигнер	Газопровод среднего давления до границ земельного участка по адресу: Пермский край, город	ОКС: 59:01:0000000:89386 ЗУ: 59:01:4311042:4	5494	144 м	Частная собственность АО «Газпром газораспределен- ие Пермь»	-	

№	Адрес Объекта (местоположение)	Наименование/ назначение Объекта*	Кадастровый номер Объекта (ОКС) и земельного участка (ЗУ), на котором расположен Объект* (при наличии)	Площадь земельного участка, на котором расположен Объект*, кв. м	Площадь, протяженность, или иной показатель основной характеристики Объекта*	Вид собственности на Объект, сведения о собственнике Объекта*	Сведения об ином правообладателе Объекта*	Планируемые мероприятия
11	В границах территории жилой застройки, подлежащей комплексному развитию	Пермь, Мотовилихинский район, ул. Веры Фигнер, 4 10.3. Сооружения канализации	ОКС: 59:01:0000000:91364 ЗУ: 59:01:4311068:10 59:01:4311068:11 59:01:4311068:13 59:01:4311068:16 59:01:4311068:2 59:01:4311068:6 59:01:4311068:8 59:01:0000000:89698 59:01:4311043:16 59:01:4311038:554 59:01:4311038:43 59:01:0000000:97314 59:01:4311037:18 59:01:0000000:51785	2471,08 2467,62 1823,2 2248 2086,81 4688,59 2744 1930,8 6394 226 2167 3401 3775 1508 33 606	124 163 м	Муниципальная собственность Муниципальное образование г. Пермь	Хозяйственное ведение Муниципальное предприятие «Пермводоканал»	Межквартирные – строительство/ реконструкция в соответствии с проектной документацией ресурсоснабжающих организаций, внутриквартирные –вынос/переустройство/ строительство
12	В границах территории жилой застройки, подлежащей комплексному развитию	10.1. Сооружения водозаборные	ОКС: 59:01:0000000:91470 ЗУ: 59:01:0000000:89698 59:01:0000000:97245	6394 6587	2 545 м	Муниципальная собственность Муниципальное образование г. Пермь	–	

№	Адрес Объекта (местоположение)	Наименование/ назначение Объекта*	Кадастровый номер Объекта (ОКС) и земельного участка (ЗУ), на котором расположен Объект* (при наличии)	Площадь земельного участка, на котором расположен Объект*, кв. м	Площадь, протяжён- ность, Объём или иной показатель основной характерис- тики Объекта*	Вид собственности на Объект, сведения о собственнике Объекта*	Сведения об ином правообладате- ле Объекта*	Планируемые мероприятия
13	В границах территории жилой застройки, подлежащей комплексному развитию	10.3. Сооружения каналлизации	ОКС: 59:01:0000000:92542 ЗУ: 59:01:0000000:89698 59:01:4311042:12 59:01:4311042:21 59:01:4311042:4 59:01:4311042:8 59:01:4311038:98 59:01:4311038:554 59:01:4311038:278 59:01:0000000:97314	6394 1820 150 5494 148 3874 2167 393 3775	183 602 м	Муниципальная собственность Муниципальное образование г. Пермь	Концессия ООО «НОВОГОР- Прикамье»	Межквартирные – строительство/ реконструкция в соответствии с проектной документацией ресурсоснабжающих организаций, внутриквартирные –вынос/переустройство/ строительство
14	В границах территории жилой застройки, подлежащей комплексному развитию	Сеть холодного водоснабже- ния от ВК сущ. по ул. Степана Разина до стены здания по ул. Братьев Вагановых, 11а	ОКС: 59:01:0000000:98534 ЗУ: 59:01:4311038:333 59:01:0000000:89698	720 6 394	190 м	Муниципальная собственность Муниципальное образование г. Пермь	–	Межквартирные – строительство/ реконструкция в соответствии с проектной документацией ресурсоснабжающих организаций, внутриквартирные –вынос/переустройство/ строительство
15	г. Пермь, ГЯСК N80 по ул Фрезеровщиков, бокс №38	1.1. Сооружения электроэнер- гетики	ОКС: 59:01:4311034:232 ЗУ: 59:01:0000000:97245	6 587	28 м	Частная собственность ПАО «Россети Урал»	–	

№	Адрес Объекта (местоположение)	Наименование/ назначение Объекта*	Кадастровый номер Объекта (ОКС) и земельного участка (ЗУ), на котором расположен Объект* (при наличии)	Площадь земельного участка, на котором расположен Объект*, кв. м	Площадь, протяженность, Объем или иной показатель основной характеристики Объекта*	Вид собственности на Объект, сведения о собственнике Объекта*	Сведения об ином правообладателе Объекта*	Планируемые мероприятия
16	г. Пермь, ул. Уральская, д. 90	Сеть холодного водоснабжения	ОКС: 59:01:4311038:51 ЗУ: 59:01:4311038:43	3 401	142 м	Сведения о зарегистрированных правах отсутствуют	-	Межквартиральные – строительство/ реконструкция в соответствии с проектной документацией ресурсоснабжающих организаций, внутриквартирные –вынос/переустройство/ строительство
17	г. Пермь, ул. Уральская	Газопровод низкого давления до границ земельного участка по адресу: Пермский край, город Пермь, Мотовилихинский район, ул. Уральская, 100	ОКС: 59:01:4311038:578 ЗУ: 59:01:4311038:44	2 252	40 м	Частная собственность АО «Газпром газораспределение Пермь»	-	
18	г. Пермь, ул. Степана Разина, ГСК №59, гараж- бокс №9	1.1. Сооружения электроэнергетики	ОКС: 59:01:4311038:631 ЗУ: 59:01:4311038:29 59:01:0000000:76098	1619 628	61 м	Частная собственность ПАО «Россети Урал»	-	Межквартиральные – строительство/ реконструкция в соответствии с проектной документацией
19	г. Пермь, ул. Степана Разина, ГСК №20 (очередь 3), гараж-бокс 17 (кад. номер зем.	ВЛ 0,4 кВ от ближайшей опоры ВЛ 0,4 кВ от ТП-2021,	ОКС: 59:01:4311038:660 ЗУ: сведения отсутствуют	-	37 м	Частная собственность ПАО «Россети Урал»	-	

№	Адрес Объекта (местоположение)	Наименование/ назначение Объекта*	Кадастровый номер Объекта (ОКС) и земельного участка (ЗУ), на котором расположен Объект* (при наличии)	Площадь земельного участка, на котором расположен Объект*, кв. м	Площадь, протяжен ность, Объем или иной показатель основной характерис тики Объекта*	Вид собственности на Объект, сведения о собственнике Объекта*	Сведения об ином правообладате ле Объекта*	Планируемые мероприятия
	участка 59:01:4311038:476)	уст. оборудован ия учета э/э на опоре ВЛ 0,4 кВ для электроснаб жения гаджа						ресурсоснабжающих организаций, внутриквартальные –вынос/переустройство/ строительство
20	г. Пермь, ул. Уральская	Газопровод среднего давления до границ земельного участка по адресу: Пермский край, город Пермь, Мотовилихи нский район, ул. Уральская, д. 90а	ОКС: 59:01:4311038:696 ЗУ: 59:01:0000000:51785	33606	32м	Частная собственность АО «Газпром газораспределен ие Пермь»	-	
21	г. Пермь, ул. Металлургов, 10, В. Фигнер 5,5а,3,1, Авиационная 51, Уральская 86	Водопровод ная сеть	ОКС: 59:01:4311042:25 ЗУ: 59:01:4311068:10 59:01:4311068:11 59:01:4311068:16 59:01:4311068:8 59:01:4311068:9	2471,08 2467,62 2248 1930,8 2202	169 м	Муниципальная собственность Муниципальное образование г. Пермь	-	

№	Адрес Объекта (местоположение)	Наименование/ назначение Объекта*	Кадастровый номер Объекта (ОКС) и земельного участка (ЗУ), на котором расположен Объект* (при наличии)	Площадь земельного участка, на котором расположен Объект*, кв. м	Площадь, протяженность, Объем или иной показатель основной характеристики Объекта*	Вид собственности на Объект, сведения о собственнике Объекта*	Сведения об ином правообладателе Объекта*	Планируемые мероприятия
22	В границах территории жилой застройки, подлежащей комплексному развитию	Ввод холодного водоснабжения на многоквартирный дом по ул. Веры Фигнер, 13	ОКС: 59:01:4311042:381 ЗУ: 59:01:4311042:4	5 494 53 м	Муниципальная собственность Муниципальное образование г. Пермь	Муниципальная собственность Муниципальное образование г. Пермь	–	Межквартильные – строительство/ реконструкция в соответствии с проектной документацией ресурсоснабжающих организаций, внутриквартильные – вынос/переустройство/ строительство
23	г. Пермь, от жилых домов по ул. Металлургов, 10; В. Фигнер, 5, 5а, 3, 1; Авиационная, 51; Уральская, 86 в кв. 1068, 1069	Канализационная сеть	ОКС: 59:01:4311068:351 ЗУ: 59:01:4311068:10 59:01:4311068:11 59:01:4311068:16 59:01:4311068:8 59:01:4311068:9	2471,08 2467,62 2248 1930,8 2202	208 м	Муниципальная собственность Муниципальное образование г. Пермь	–	–
24	г. Пермь, по ул. Уральская, 80, 82, 84	Подземный газопровод	ОКС: 59:01:4311068:352 ЗУ: 59:01:4311038:13	2396,97	232 м	Частная собственность АО «Газпром газораспределение Пермь»	–	–
25	г. Пермь, по ул. Уральская, 86а, ул. Металлургов, 10, ул. Веры Фигнер, 5а	Газопровод низкого давления	ОКС: 59:01:4311068:353 ЗУ: 59:01:4311068:11 59:01:4311068:16	2467,62 2248	245 м	Частная собственность АО «Газпром газораспределение Пермь»	–	Межквартильные – строительство/ реконструкция в соответствии с проектной документацией ресурсоснабжающих организаций,

№	Адрес Объекта (местоположение)	Наименование/ назначение Объекта*	Кадастровый номер Объекта (ОКС) и земельного участка (ЗУ), на котором расположен Объект* (при наличии)	Площадь земельного участка, на котором расположен Объект*, кв. м	Площадь, протяженность, Объем или иной показатель основной характеристики Объекта*	Вид собственности на Объект, сведения о собственнике Объекта*	Сведения об ином правообладателе Объекта*	Планируемые мероприятия
26	г. Пермь, по улице Веры Фигнер, 1, 3, 5	Газопровод низкого давления	ОКС: 59:01:4311068:525 ЗУ: 59:01:4311068:10 59:01:4311068:8 59:01:4311068:9	2471,08 1930,8 2202	63 м	Частная собственность АО «Газпром газораспределение Пермь»	-	внутриквартальные –вынос/переустройство/ строительство
27	г. Пермь, от ВК-3 до ВК-сущ в районе жилого дома по ул. Уральская, 84	Сеть водопровода	ОКС: 59:01:4311068:663 ЗУ: 59:01:4311068:6	2 744	59 м	Сведения о зарегистрированных правах отсутствуют	-	Межквартальные – строительство/ реконструкция в соответствии с проектной документацией ресурсоснабжающих организаций, внутриквартальные –вынос/переустройство/ строительство
28	г. Пермь, улица Авиационная	1.1. сооружения электроэнергетики	ОКС: 59:01:4311068:679 ЗУ: 59:01:4311068:12 59:01:4311068:13	84 1823,2 4688,59	78 м	Частная собственность ПАО «Россети Урал»	-	Межквартальные – строительство/ реконструкция в соответствии с проектной
29	г. Пермь, ул. Фрезеровщиков	Газопровод среднего давления до границ земельного участка по	ОКС: 59:01:0000000:98935 ЗУ: 59:01:0000000:97245 59:01:0000000:89698 59:01:4311038:28	6587 6394 4534	380 м	Частная собственность АО «Газпром газораспределение Пермь»	-	Межквартальные – строительство/ реконструкция в соответствии с проектной

№	Адрес (местоположение) Объекта	Наименование/ назначение Объекта*	Кадастровый номер Объекта (ОКС) и земельного участка (ЗУ), на котором расположен Объект* (при наличии)	Площадь земельного участка, на котором расположен Объект*, кв. м	Площадь, протяжён- ность, Объём или иной показатель основной характерис- тики Объекта*	Вид собственности на Объект, сведения о собственнике Объекта*	Сведения об ином правообладате- ле Объекта*	Планируемые мероприятия
		адресу: Пермский край, город Пермь, Мотовилихи нский район, ул. Фрезеровщи- ков, д. 11						документацией ресурсоснабжающих организаций, внутриквартальные –вынос/перестройство/ строительство
30	г. Пермь, ул. Фрезеровщиков	Газопровод среднего давления до границ земельного участка по адресу: Пермский край, город Пермь, Мотовилихи нский район, ул. Фрезеровщи- ков, д. 3	ОКС: 59:01:0000000:98905 ЗУ: 59:01:0000000:97245 59:01:4311035:1	6587 16801,85	96 м	Частная собственность АО «Газпром газораспределен- ие Пермь»	–	

№	Адрес (местоположение) Объекта	Наименование/ назначение Объекта*	Кадастровый номер Объекта (ОКС) и земельного участка (ЗУ), на котором расположен Объект* (при наличии)	Площадь земельного участка, на котором расположен Объект*, кв. м	Площадь, протяжён- ность, Объём или иной показатель основной характерис- тики Объекта*	Вид собственности на Объект, сведения о собственнике Объекта*	Сведения об ином правообладате- ле Объекта*	Планируемые мероприятия
31	г. Пермь, ул. Веры Фигнер	Газопровод среднего давления до границ земельного участка по адресу: Пермский край, город Пермь, Мотовилихи- нский район, ул.Веры Фигнер, 2, кад.№59:01: 4311043:14	ОКС: 59:01:4311043:414 ЗУ: сведения отсутствуют	74 м	Частная собственность АО «Газпром газораспределен- ие Пермь»	-	Межквартирные – строительство/ реконструкция в соответствии с проектной документацией ресурсоснабжающих организаций, внутриквартирные –вынос/перустройство/ строительство	
32	В границах территории жилой застройки, подлежащей комплексному развитию	Дворовая сеть канализации многокварти- рного дома по ул. Веры Фигнер, 13	ОКС: 59:01:4311042:382 ЗУ: сведения отсутствуют	20 м	Муниципальная собственность Муниципальное образование г. Пермь	-		
33	г. Пермь, ул. Калининградская	Газопровод среднего давления до	ОКС: 59:01:4311043:441 ЗУ:	129 м	Частная собственность АО «Газпром	-		

№	Адрес (местоположение) Объекта	Наименование/ назначение Объекта*	Кадастровый номер Объекта (ОКС) и земельного участка (ЗУ), на котором расположен Объект* (при наличии)	Площадь земельного участка, на котором расположен Объект*, кв. м	Площадь, протяжён- ность, Объём или иной показатель основной характерис- тики Объекта*	Вид собственности на Объект, сведения о собственнике Объекта*	Сведения об ином правообладате- ле Объекта*	Планируемые мероприятия
		границ земельного участка по адресу: Пермский край, город Пермь, Мотовили хинский район, ул. Калинин градская, ГСК No57, гаражный бокс No52	сведения отсутствуют			газораспределен- ие Пермь»		Межквартирные – строительство/ реконструкция в соответствии с проектной документацией ресурсоснабжающих организаций, внутриквартирные – вынос/перустройство/ строительство
34	г. Пермь, ул. Калининградская	Газопровод среднего давления до границ земельного участка по адресу: Пермский край, г. Пермь, Мотовили хинский район, ул. Калининг- радская, 1б	ОКС: 59:01:4311043:537 ЗУ: сведения отсутствуют	–	26 м	Частная собственность АО «Газпром газораспределен- ие Пермь»	–	

№	Адрес Объекта (местоположение)	Наименование/ назначение Объекта*	Кадастровый номер Объекта (ОКС) и земельного участка (ЗУ), на котором расположен Объект* (при наличии)	Площадь земельного участка, на котором расположен Объект*, кв. м	Площадь, протяжён- ность, Объём или иной показатель основной характерис- тики Объекта*	Вид собственности на Объект, сведения о собственнике Объекта*	Сведения об ином правообладате- ле Объекта*	Планируемые мероприятия
35	г. Пермь, вдоль проезда рядом с ул. Калининградская, 1	Сеть наружного освещения	ОКС: 59:01:0000000:82242 ЗУ: сведения отсутствуют	–	419 м	Муниципальная собственность Муниципальное образование г. Пермь	–	
36	г. Пермь, ул. Фрезеровщиков, ГЯСК №80, бокс 26	ВЛ 0,4 кВ от ближайшей опоры ВЛ 0,4 кВ от ТП-2021, установка оборудован- ия учета э/э на опоре ВЛ 0,4 кВ от ТП- 2021 для электроснаб- жения garaja	ОКС: 59:01:4311034:239 ЗУ: сведения отсутствуют	–	13 м	Частная собственность ПАО «Россети Урал»	–	Межквартильные – строительство/ реконструкция в соответствии с проектной документацией ресурсоснабжающих организаций, внутриквартильные – вынос/перустройство/ строительство
37	г. Пермь, ул. Фрезеровщиков	ВЛ 0,4 кВ от ближайшей опоры ВЛ 0,4 кВ от ТП-2021, установка оборудован- ия учета э/э	ОКС: 59:01:4311034:233 ЗУ: сведения отсутствуют	–	31 м	Частная собственность ПАО «Россети Урал»	–	

№	Адрес (местоположение) Объекта	Наименование/ назначение Объекта*	Кадастровый номер Объекта (ОКС) и земельного участка (ЗУ), на котором расположен Объект* (при наличии)	Площадь земельного участка, на котором расположен Объект*, кв. м	Площадь, протяжен ность, Объем или иной показатель основной характерис тики Объекта*	Вид собственности на Объект, сведения о собственнике Объекта*	Сведения об ином правообладате ле Объекта*	Планируемые мероприятия
38	г. Пермь, ул. Вагановых	на опорах ВЛ 0,4 кВ для электроснаб жения гаражей	ОКС: 59:01:4311038:467 ЗУ: сведения отсутствуют	–	255 м	Частная собственность АО «Газпром газораспределен ие Пермь»	–	Межквартильные – строительство/ реконструкция в соответствии с проектной документацией ресурсоснабжающих организаций, внутриквартильные –вынос/перестройство/ строительство

№	Адрес (местоположение) Объекта	Наименование/ назначение Объекта*	Кадастровый номер Объекта (ОКС) и земельного участка (ЗУ), на котором расположен Объект* (при наличии)	Площадь земельного участка, на котором расположен Объект*, кв. м	Площадь, протяжен ность, Объем или иной показатель основной характерис тики Объекта*	Вид собственности на Объект, сведения о собственнике Объекта*	Сведения об ином правообладате ле Объекта*	Планируемые мероприятия
39	г. Пермь, ул. Уральская	КЛ 0,4кВ от РУ 0,4кВ ТП-2016, ШР 0,4кВ с оборудован ием учета э/э; ТП-2016 (установка коммутиаци онного аппарата) для электро снабжения объекта торговли по адресу: Пермский край, г. Пермь, ул. Уральская, з/у 90а	ОКС: 59:01:0000000:96139 ЗУ: сведения отсутствуют	–	92 м	Частная собственность ПАО «Россети Урал»	–	
II. Объекты социальной инфраструктуры								
III. Объекты транспортной инфраструктуры								
1	г. Пермь, по ул. Степана Разина, от ул. Братьев Вагановых до Бульвара Гагарина	Сооружения дорожного транспорта	ОКС: 59:01:0000000:76076 ЗУ: 59:01:4311015:15	1515,5	13 537,5 кв. м	Муниципальная собственность Муниципальное образование город Пермь	Оперативное управление Муниципаль ное казенное учреждение	Капитальный ремонт/ремонт

№	Адрес Объекта (местоположение)	Наименование/ назначение Объекта*	Кадастровый номер Объекта (ОКС) и земельного участка (ЗУ), на котором расположен Объект* (при наличии)	Площадь земельного участка, на котором расположен Объект*, кв. м	Площадь, протяженность, Объем или иной показатель основной характеристики Объекта*	Вид собственности на Объект, сведения о собственнике Объекта*	Сведения об ином правообладателе Объекта*	Планируемые мероприятия
2	В границах территории жилой застройки, подлежащей комплексному развитию	Иное сооружение (дорога по ул.Фрезеров щиков)	ОКС: 59:01:0000000:78843 ЗУ: 59:01:0000000:97245	6587	801 м	Муниципальная собственность Муниципальное образование город Пермь	«Пермблаг устройство» Оперативное управление Муниципально е казенное учреждение «Пермблаг устройство»	
3	г. Пермь, ул. Авиационная	Проезд по ул.Авиа ционная	ОКС: 59:01:0000000:80270 ЗУ: 59:01:0000000:97314	3 775	196 м	Муниципальная собственность Муниципальное образование город Пермь	Оперативное управление Муниципально е казенное учреждение «Пермблаг устройство»	Капитальный ремонт/ремонт
4	В границах территории жилой застройки, подлежащей комплексному развитию	Дорога по ул. Краснови шерской	ОКС: 59:01:0000000:96279 ЗУ: 59:01:0000000:89760	1 776	200 м	Муниципальная собственность Муниципальное образование город Пермь	–	Капитальный ремонт/ремонт
5	г. Пермь, проезд от ул. Фрезеровщиков до железнодорожной станции «Славянова»	Проезд от ул. Фрезеровщи ков до железнодоро жной станции	ОКС: 59:01:0000000:98755 ЗУ: 59:01:0000000:89698	6 394	608 м	Муниципальная собственность Муниципальное образование город Пермь	–	Капитальный ремонт/ремонт

№	Адрес Объекта (местоположение)	Наименование/ назначение Объекта*	Кадастровый номер Объекта (ОКС) и земельного участка (ЗУ), на котором расположен Объект* (при наличии)	Площадь земельного участка, на котором расположен Объект*, кв. м	Площадь, протяжённость, Объём или иной показатель основной характеристики Объекта*	Вид собственности на Объект, сведения о собственнике Объекта*	Сведения об ином правообладателе Объекта*	Планируемые мероприятия
		«Славя нова»						
6	г. Пермь, автомобильная дорога по ул. Братьев Вагановых от ул. Уральской до ул. Фрезеровщиков	Автомобильная дорога по ул. Братьев Вагановых от ул. Уральской до ул. Фрезеровщиков	ОКС: 59:01:0000000:98756 ЗУ: 59:01:0000000:89698 59:01:0000000:97245	6 394 6 587	394 м	Муниципальная собственность Муниципальное образование город Пермь		Капитальный ремонт/ремонт

* В соответствии со сведениями, содержащимися в Едином государственном реестре недвижимости

Контур № 2 по ул. Уральской площадью 0,87 га

№	Адрес (местоположение) Объекта	Наименование / назначение Объекта*	Кадастровый номер Объекта (ОКС) и земельного участка (ЗУ), на котором расположен Объект* (при наличии)	Площадь земельного участка, на котором расположен Объект*, кв. м	Площадь, протяженн ость, Объем или иной показатель основной характерис тики Объекта*	Вид собственности на Объект, сведения о собственнике Объекта*	Сведения об ином правооблад ателе Объекта*	Планируемые мероприятия
I. Объекты коммунальной инфраструктуры								
1	В границах территории жилой застройки, подлежащей комплексному развитию	Телефонная канализация АТС-65	ОКС: 59:01:0000000:51698 ЗУ: 59:01:4311731:8	8 746	30255 м	Частная собственность ПАО «Ростелеком»	-	Межквартирные – строительство/ реконструкция в соответствии с проектной документацией ресурсонабжающих организаций, внутриквартирные –вынос/ переустройство/ строительство
2	В границах территории жилой застройки, подлежащей комплексному развитию	1.1. Сооружения электро энергетики	ОКС: 59:01:0000000:77024 ЗУ: 59:01:4311731:8	8 746	1 м	Частная собственность ОАО «МРСК Урала»	-	
3	В границах территории жилой застройки, подлежащей комплексному развитию	Сеть водопровода от ул. Лебедева до ул. Уральской вдоль жилого дома по ул. Лебедева, 32	ОКС: 59:01:0000000:98587 ЗУ: 59:01:4311731:8	8 746	260 м	Муниципальная собственность, Муниципальное образование г. Пермь	-	

№	Адрес (местоположение) Объекта	Наименование / назначение Объекта*	Кадастровый номер Объекта (ОКС) и земельного участка (ЗУ), на котором расположен Объект* (при наличии)	Площадь земельного участка, на котором расположен Объект*, кв. м	Площадь, протяженн ость, Объем или иной показатель основной характерис тики Объекта*	Вид собственности на Объект, сведения о собственнике Объекта*	Сведения об ином правообладателе Объекта*	Планируемые мероприятия
-	-	-	-	-	-	-	-	-
II. Объекты социальной инфраструктуры								
III. Объекты транспортной инфраструктуры								
-	-	-	-	-	-	-	-	-

* В соответствии со сведениями, содержащимися в Едином государственном реестре недвижимости

Объекты коммунальной, социальной, транспортной инфраструктур, в том числе подлежащие изъятию для государственных или муниципальных нужд в целях комплексного развития несмежных территорий жилой застройки, сносу или реконструкции, в границах контура № 3 отсутствуют

Раздел VII. Перечень объектов культурного наследия (ОКН), подлежащих сохранению в соответствии с законодательством Российской Федерации об объектах культурного наследия при реализации договора о комплексном развитии несмежных территорий жилой застройки

Контур № 2 по ул. Уральской площадью 0,87 га

№	Адрес и наименования ОКН	Площадь ОКН/территории ОКН	Наименование и реквизиты акта о включении объекта в реестр ОКН/об установлении территории ОКН	Категория историко-культурного значения ОКН (федерального, регионального, местного значения)	Сведения о границах зон охраны ОКН	Сведения об утвержденных режимах использования земель и градостроительных регламентах в границах зон охраны ОКН зон, о высотных и иных ограничениях застройки	Мероприятия по сохранению ОКН при реализации договора о КРТ жилой застройки (указать)
1	г. Пермь, ул. Уральская, д. 93, памятник «Дворец культуры им. В.И. Ленина»	12189,4	Распоряжение Губернатора Пермской области от 05.12.2000 № 713-р «О государственном учете недвижимых памятников истории и культуры Пермского края регионального значения» (Строка 151) /Приказ Министерства культуры, молодежной политики и массовых коммуникаций Пермского края от 27.12.2013 № СЭД-27-01-12-633 «Об установлении границ территории и предмета охраны объекта культурного наследия регионального значения – памятника «Дворец культуры им. В.И. Ленина»	Регионального значения		Приказ Министерства культуры, молодежной политики и массовых коммуникаций Пермского края от 27.12.2013 № СЭД-27-01-12-633 «Об установлении границ территории, утверждения режима использования территории и предмета охраны объекта культурного наследия регионального значения – памятника «Дворец культуры им. В.И. Ленина»	

Объекты культурного наследия, подлежащие сохранению в соответствии с законодательством Российской Федерации об объектах культурного наследия при реализации договора о комплексном развитии несмежных территорий жилой застройки, в границах контуров № 1 и № 3 отсутствуют

Приложение 3 к приказу
 Министерства по управлению
 имуществом и градостроительной
 деятельности Пермского края
 от _____ № _____

ОСНОВНЫЕ ВИДЫ

**разрешенного использования земельных участков
 и объектов капитального строительства, которые могут быть
 выбраны при реализации решения о комплексном развитии
 несмежных территорий жилой застройки, предельные параметры
 разрешенного строительства, реконструкции объектов
 капитального строительства в границах территорий, подлежащих
 комплексному развитию**

Контур № 1 по ул. Уральской площадью 32,93 га

№ п/п	Основные виды разрешенного использования земельных участков и объектов капитального строительства	Предельные параметры разрешенного строительства, реконструкции объектов капитального строительства в границах территории, подлежащей комплексному развитию
1	Многоэтажная жилая застройка (высотная застройка) (2.6)	<p>Минимальные отступы от границ земельных участков, образуемых и (или) изменяемых в соответствии с документацией по планировке территории, утвержденной в целях реализации решения о комплексном развитии территории, в целях определения мест допустимого размещения зданий, строений, сооружений, за пределами которых запрещено строительство (реконструкция) зданий, строений, сооружений – 0 м</p> <p>Предельное количество этажей или предельная высота зданий, строений, сооружений – 25, без учета количества подземных этажей. Предельное количество подземных этажей не устанавливается и определяется проектной документацией</p> <p>Максимальный процент застройки в границах земельного участка, определяемый как отношение суммарной площади земельного участка, которая может быть застроена, ко всей площади земельного участка, образуемого и (или) изменяемого в соответствии с документацией по планировке территории, утвержденной в целях реализации решения о комплексном развитии территории – 100 %</p> <p>Максимальный показатель суммарной поэтажной площади наземной части жилых зданий (домов) в габаритах наружных стен, включая встроенные и пристроенные нежилые помещения, выраженной в квадратных метрах, приходящейся на один гектар территории, подлежащей комплексному развитию – не устанавливается</p>

2	Среднеэтажная жилая застройка (2.5)	<p>Минимальные отступы от границ земельных участков, образуемых и (или) изменяемых в соответствии с документацией по планировке территории, утвержденной в целях реализации решения о комплексном развитии территории, в целях определения мест допустимого размещения зданий, строений, сооружений, за пределами которых запрещено строительство (реконструкция) зданий, строений, сооружений – 0 м</p>
		<p>Предельное количество этажей или предельная высота зданий, строений, сооружений – 8, без учета количества подземных этажей. Предельное количество подземных этажей не устанавливается и определяется проектной документацией</p>
		<p>Максимальный процент застройки в границах земельного участка, определяемый как отношение суммарной площади земельного участка, которая может быть застроена, ко всей площади земельного участка, образуемого и (или) изменяемого в соответствии с документацией по планировке территории, утвержденной в целях реализации решения о комплексном развитии территории – 100 %</p>
		<p>Максимальный показатель суммарной поэтажной площади наземной части жилых зданий (домов) в габаритах наружных стен, включая встроенные и пристроенные нежилые помещения, выраженной в квадратных метрах, приходящейся на один гектар территории, подлежащей комплексному развитию – не устанавливается</p>
3	Дошкольное, начальное и среднее общее образование (3.5.1)	<p>Максимальный показатель суммарной поэтажной площади наземной части жилых зданий (домов) в габаритах наружных стен, включая встроенные и пристроенные нежилые помещения, выраженной в квадратных метрах, приходящейся на один гектар территории, подлежащей комплексному развитию – не устанавливается</p>
		<p>Минимальные отступы от границ земельных участков, образуемых и (или) изменяемых в соответствии с документацией по планировке территории, утвержденной в целях реализации решения о комплексном развитии территории, в целях определения мест допустимого размещения зданий, строений, сооружений, за пределами которых запрещено строительство (реконструкция) зданий, строений, сооружений – 0 м</p>
		<p>Предельное количество этажей или предельная высота зданий, строений, сооружений – 3, без учета количества подземных этажей. Предельное количество подземных этажей не устанавливается и определяется проектной документацией</p>
4	<p>Обслуживание жилой застройки (2.7) Коммунальное обслуживание (3.1) Общественное использование объектов капитального строительства (3.0) Магазины (4.4)</p>	<p>Максимальный процент застройки в границах земельного участка, определяемый как отношение суммарной площади земельного участка, которая может быть застроена, ко всей площади земельного участка, образуемого и (или) изменяемого в соответствии с документацией по планировке территории, утвержденной в целях реализации решения о комплексном развитии территории – 100 %</p>

	Объекты торговли (торговые центры, торгово-развлекательные центры (комплексы) (4.2)	<p>Минимальные отступы от границ земельных участков, образуемых и (или) изменяемых в соответствии с документацией по планировке территории, утвержденной в целях реализации решения о комплексном развитии территории, в целях определения мест допустимого размещения зданий, строений, сооружений, за пределами которых запрещено строительство (реконструкция) зданий, строений, сооружений – 0 м</p> <p>Предельное количество этажей или предельная высота зданий, строений, сооружений – 4, без учета количества подземных этажей. Предельное количество подземных этажей не устанавливается и определяется проектной документацией</p> <p>Максимальный процент застройки в границах земельного участка, определяемый как отношение суммарной площади земельного участка, которая может быть застроена, ко всей площади земельного участка, образуемого и (или) изменяемого в соответствии с документацией по планировке территории, утвержденной в целях реализации комплексного развития территории – 100 %</p>
5	Отдых (рекреация) (5.0) Земельные участки (территории) общего пользования (12.0)	<p>Минимальные отступы от границ земельных участков, образуемых и (или) изменяемых в соответствии с документацией по планировке территории, утвержденной в целях реализации решения о комплексном развитии территории, в целях определения мест допустимого размещения зданий, строений, сооружений, за пределами которых запрещено строительство (реконструкция) зданий, строений, сооружений – не устанавливается</p> <p>Предельное количество этажей или предельная высота зданий, строений, сооружений – не устанавливается</p> <p>Максимальный процент застройки в границах земельного участка, определяемый как отношение суммарной площади земельного участка, которая может быть застроена, ко всей площади земельного участка, образуемого и (или) изменяемого в соответствии с документацией по планировке территории, утвержденной в целях реализации комплексного развития территории – не устанавливается</p>
6	Хранение автотранспорта (2.7.1) Стоянка транспортных средств (4.9.2)	<p>Минимальные отступы от границ земельных участков, образуемых и (или) изменяемых в соответствии с документацией по планировке территории, утвержденной в целях реализации решения о комплексном развитии территории, в целях определения мест допустимого размещения зданий, строений, сооружений, за пределами которых запрещено строительство (реконструкция) зданий, строений, сооружений – не устанавливается</p> <p>Предельное количество этажей или предельная высота зданий, строений, сооружений – не устанавливается</p> <p>Максимальный процент застройки в границах земельного участка, определяемый как отношение суммарной площади земельного участка, которая может быть застроена, ко всей площади земельного участка, образуемого и (или) изменяемого в соответствии с документацией по планировке территории, утвержденной в целях реализации комплексного развития территории – не устанавливается</p>

7	Деловое управление (4.1)	<p>Минимальные отступы от границ земельных участков, образуемых и (или) изменяемых в соответствии с документацией по планировке территории, утвержденной в целях реализации решения о комплексном развитии территории, в целях определения мест допустимого размещения зданий, строений, сооружений, за пределами которых запрещено строительство (реконструкция) зданий, строений, сооружений – не устанавливается</p> <p>Предельное количество этажей или предельная высота зданий, строений, сооружений – не устанавливается</p> <p>Максимальный процент застройки в границах земельного участка, определяемый как отношение суммарной площади земельного участка, которая может быть застроена, ко всей площади земельного участка, образуемого и (или) изменяемого в соответствии с документацией по планировке территории, утвержденной в целях реализации комплексного развития территории – не устанавливается</p>
---	--------------------------	--

Контур № 2 по ул. Уральской площадью 0,87 га

№ п/п	Основные виды разрешенного использования земельных участков и объектов капитального строительства	Предельные параметры разрешенного строительства, реконструкции объектов капитального строительства в границах территории, подлежащей комплексному развитию
1	Объекты культурно-досуговой деятельности (3.6.1)	<p>Минимальные отступы от границ земельных участков, образуемых и (или) изменяемых в соответствии с документацией по планировке территории, утвержденной в целях реализации решения о комплексном развитии территории, в целях определения мест допустимого размещения зданий, строений, сооружений, за пределами которых запрещено строительство (реконструкция) зданий, строений, сооружений – 0 м</p> <p>Предельное количество этажей или предельная высота зданий, строений, сооружений – 6, без учета количества подземных этажей. Предельное количество подземных этажей не устанавливается и определяется проектной документацией</p> <p>Максимальный процент застройки в границах земельного участка, определяемый как отношение суммарной площади земельного участка, которая может быть застроена, ко всей площади земельного участка, образуемого и (или) изменяемого в соответствии с документацией по планировке территории, утвержденной в целях реализации решения о комплексном развитии территории – не устанавливается</p> <p>Максимальный показатель суммарной поэтажной площади наземной части жилых зданий (домов) в габаритах наружных стен, включая встроенные и пристроенные нежилые помещения, выраженной в квадратных метрах, приходящейся на один гектар территории, подлежащей комплексному развитию – не устанавливается</p>
2	Земельные участки (территории) общего пользования (12.0)	<p>Минимальные отступы от границ земельных участков, образуемых и (или) изменяемых в соответствии с документацией по планировке территории, утвержденной в целях реализации решения о комплексном развитии территории, в целях определения мест допустимого размещения зданий, строений, сооружений, за пределами которых запрещено строительство (реконструкция) зданий, строений, сооружений – не устанавливается</p> <p>Предельное количество этажей или предельная высота зданий, строений, сооружений – не устанавливается</p> <p>Максимальный процент застройки в границах земельного участка, определяемый как отношение суммарной площади земельного участка, которая может быть застроена, ко всей площади земельного участка, образуемого и (или) изменяемого в соответствии с документацией по планировке территории, утвержденной в целях реализации комплексного развития территории – не устанавливается</p>

Контур № 3 по ул. Восстания площадью 3,32 га

№ п/п	Основные виды разрешенного использования земельных участков и объектов капитального строительства	Предельные параметры разрешенного строительства, реконструкции объектов капитального строительства в границах территории, подлежащей комплексному развитию
1	Для индивидуального жилищного строительства (2.1)	<p>Минимальные отступы от границ земельных участков, образуемых и (или) изменяемых в соответствии с документацией по планировке территории, утвержденной в целях реализации решения о комплексном развитии территории, в целях определения мест допустимого размещения зданий, строений, сооружений, за пределами которых запрещено строительство (реконструкция) зданий, строений, сооружений – 0 м</p> <p>Предельное количество этажей или предельная высота зданий, строений, сооружений – 3, без учета количества подземных этажей. Предельное количество подземных этажей не устанавливается и определяется проектной документацией</p> <p>Максимальный процент застройки в границах земельного участка, определяемый как отношение суммарной площади земельного участка, которая может быть застроена, ко всей площади земельного участка, образуемого и (или) изменяемого в соответствии с документацией по планировке территории, утвержденной в целях реализации решения о комплексном развитии территории – 100</p> <p>Максимальный показатель суммарной поэтажной площади наземной части жилых зданий (домов) в габаритах наружных стен, включая встроенные и пристроенные нежилые помещения, выраженной в квадратных метрах, приходящейся на один гектар территории, подлежащей комплексному развитию – не устанавливается</p>
2	Блокированная жилая застройка (2.3)	<p>Минимальные отступы от границ земельных участков, образуемых и (или) изменяемых в соответствии с документацией по планировке территории, утвержденной в целях реализации решения о комплексном развитии территории, в целях определения мест допустимого размещения зданий, строений, сооружений, за пределами которых запрещено строительство (реконструкция) зданий, строений, сооружений – 0 м</p> <p>Предельное количество этажей или предельная высота зданий, строений, сооружений – 3, без учета количества подземных этажей. Предельное количество подземных этажей не устанавливается и определяется проектной документацией</p> <p>Максимальный процент застройки в границах земельного участка, определяемый как отношение суммарной площади земельного участка, которая может быть застроена, ко всей площади земельного участка, образуемого и (или) изменяемого</p>

		<p>в соответствии с документацией по планировке территории, утвержденной в целях реализации решения о комплексном развитии территории – 100</p> <p>Максимальный показатель суммарной поэтажной площади наземной части жилых зданий (домов) в габаритах наружных стен, включая встроенные и пристроенные нежилые помещения, выраженной в квадратных метрах, приходящейся на один гектар территории, подлежащей комплексному развитию – не устанавливается</p>
3	<p>Обслуживание жилой застройки (2.7)</p> <p>Коммунальное обслуживание (3.1)</p> <p>Общественное использование объектов капитального строительства (3.0)</p> <p>Магазины (4.4)</p> <p>Объекты торговли (торговые центры, торгово-развлекательные центры (комплексы) (4.2)</p>	<p>Минимальные отступы от границ земельных участков, образуемых и (или) изменяемых в соответствии с документацией по планировке территории, утвержденной в целях реализации решения о комплексном развитии территории, в целях определения мест допустимого размещения зданий, строений, сооружений, за пределами которых запрещено строительство (реконструкция) зданий, строений, сооружений – 0 м</p> <p>Предельное количество этажей или предельная высота зданий, строений, сооружений – 4, без учета количества подземных этажей. Предельное количество подземных этажей не устанавливается и определяется проектной документацией</p> <p>Максимальный процент застройки в границах земельного участка, определяемый как отношение суммарной площади земельного участка, которая может быть застроена, ко всей площади земельного участка, образуемого и (или) изменяемого в соответствии с документацией по планировке территории, утвержденной в целях реализации комплексного развития территории – 100</p>
4	<p>Отдых (рекреация) (5.0)</p> <p>Площадки для занятия спортом (5.1.3)</p> <p>Земельные участки (территории) общего пользования (12.0)</p>	<p>Минимальные отступы от границ земельных участков, образуемых и (или) изменяемых в соответствии с документацией по планировке территории, утвержденной в целях реализации решения о комплексном развитии территории, в целях определения мест допустимого размещения зданий, строений, сооружений, за пределами которых запрещено строительство (реконструкция) зданий, строений, сооружений – не устанавливается</p> <p>Предельное количество этажей или предельная высота зданий, строений, сооружений – не устанавливается</p> <p>Максимальный процент застройки в границах земельного участка, определяемый как отношение суммарной площади земельного участка, которая может быть застроена, ко всей площади земельного участка, образуемого и (или) изменяемого в соответствии с документацией по планировке территории, утвержденной в целях реализации комплексного развития территории – не устанавливается</p>

5	Хранение автотранспорта (2.7.1) Стоянка транспортных средств (4.9.2)	Минимальные отступы от границ земельных участков, образуемых и (или) изменяемых в соответствии с документацией по планировке территории, утвержденной в целях реализации решения о комплексном развитии территории, в целях определения мест допустимого размещения зданий, строений, сооружений, за пределами которых запрещено строительство (реконструкция) зданий, строений, сооружений – не устанавливается
		Предельное количество этажей или предельная высота зданий, строений, сооружений – не устанавливается
		Максимальный процент застройки в границах земельного участка, определяемый как отношение суммарной площади земельного участка, которая может быть застроена, ко всей площади земельного участка, образуемого и (или) изменяемого в соответствии с документацией по планировке территории, утвержденной в целях реализации комплексного развития территории – не устанавливается

Расчетные показатели минимально допустимого уровня обеспеченности объектами коммунальной, транспортной, социальной инфраструктур и расчетные показатели максимально допустимого уровня территориальной доступности указанных объектов для населения определяются в соответствии с утвержденными нормативами градостроительного проектирования

Приложение 4 к приказу
Министерства по управлению
имуществом и градостроительной
деятельности Пермского края
от _____ № _____

СВЕДЕНИЯ

о размещении объектов недвижимого имущества, создаваемых (предоставляемых) взамен объектов недвижимого имущества, подлежащих сносу и находящихся в собственности Российской Федерации, Пермского края, муниципального образования город Пермь, расположенных на земельных участках в границах несмежных территорий жилой застройки, подлежащих комплексному развитию, и необходимых для целей, перечисленных в подпункте «и» пункта 3 Правил согласования включения в границы территории, в отношении которой решение о ее комплексном развитии принимается высшим исполнительным органом субъекта Российской Федерации или главой местной администрации муниципального образования, земельных участков и (или) расположенных на них объектов недвижимого имущества, находящихся в собственности Российской Федерации, субъектов Российской Федерации, муниципальной собственности, утвержденных постановлением Правительства Российской Федерации от 17 мая 2017 г. № 579

№ п/п	Наименование и адрес объекта недвижимости	Кадастровый номер объекта недвижимости	Общая площадь объекта, кв. м	Планируемое мероприятие	Сведения о собственнике и ином правообладателе объекта недвижимости	Сведения об объектах недвижимости, предоставляемых и (или) создаваемых взамен силами лица, с которым заключен договор о комплексном развитии несмежных территорий жилой застройки
1	Гараж-бокс, г. Пермь, ул. Степана Разина, 10, ГК №65, бокс 110 (II очередь)	59:01:0000000:64705	18,6	Снос	Собственность - Российская Федерация, Оперативное управление – Прокуратура Пермского края	Нежилое помещение общей площадью не менее 18,6 кв. м, место размещения по согласованию с собственником и правообладателем

№ п/п	Наименование и адрес объекта недвижимости	Кадастровый номер объекта недвижимости	Общая площадь объекта, кв. м	Планируемое мероприятие	Сведения о собственнике и ином правообладателе объекта недвижимости	Сведения об объектах недвижимости, предоставляемых и (или) создаваемых взамен силами лица, с которым заключен договор о комплексном развитии несмежных территорий жилой застройки
2	Гараж-бокс, г. Пермь, ул. Степана Разина, 10, ГК №65, бокс 112 (II очередь)	59:01:0000000:69242	18,7	Снос	Собственность - Российская Федерация, Оперативное управление – Прокуратура Пермского края	Нежилое помещение общей площадью не менее 18,7 кв. м, место размещения по согласованию с собственником и правообладателем
3	Гараж-бокс, г. Пермь, ул. Степана Разина, 10, ГК №65, бокс 125 (II очередь)	59:01:0000000:64706	20,4	Снос	Собственность - Российская Федерация, Оперативное управление – Прокуратура Пермского края	Нежилое помещение общей площадью не менее 20,4 кв. м, место размещения по согласованию с собственником и правообладателем
4	Гараж-бокс, г. Пермь, ул. Степана Разина, 10, ГК №65, бокс 137 (II очередь)	59:01:0000000:52579	18,6	Снос	Собственность - Российская Федерация, Оперативное управление – Прокуратура Пермского края	Нежилое помещение общей площадью не менее 18,6 кв. м, место размещения по согласованию с собственником и правообладателем
5	Гараж-бокс, г. Пермь, ул. Степана Разина, 10, ГК №65, бокс 146 (II очередь)	59:01:0000000:69246	18,8	Снос	Собственность - Российская Федерация, Оперативное управление – Прокуратура Пермского края	Нежилое помещение общей площадью не менее 18,8 кв. м, место размещения по согласованию с собственником и правообладателем

№ п/п	Наименование и адрес объекта недвижимости	Кадастровый номер объекта недвижимости	Общая площадь объекта, кв. м	Планируемое мероприятие	Сведения о собственнике и ином правообладателе объекта недвижимости	Сведения об объектах недвижимости, предоставляемых и (или) создаваемых взамен силами лица, с которым заключен договор о комплексном развитии несмежных территорий жилой застройки
6	Гараж-бокс, г. Пермь, ГСК №65 по ул. Степана Разина, бокс 95	59:01:0000000:69178	18,5	Снос	Собственность - Российская Федерация, Оперативное управление – Федеральное государственное бюджетное учреждение «Всероссийский центр карантина растений»	Нежилое помещение общей площадью не менее 18,5 кв. м, место размещения по согласованию с собственником и правообладателем
7	Гараж-бокс, г. Пермь, ул. Степана Разина, 10, ГК №65, бокс 82 (II очередь)	59:01:0000000:69249	24,1	Снос	Собственность - Российская Федерация, Оперативное управление – Межрегиональное территориальное управление Федеральной службы по надзору в сфере транспорта по Приволжскому федеральному округу	Нежилое помещение общей площадью не менее 24,1 кв. м, место размещения по согласованию с собственником и правообладателем
8	Гараж-бокс, г. Пермь, ул. Степана Разина, 10, ГК №65, бокс 133 (II очередь)	59:01:0000000:52577	18,7	Снос	Собственность - Российская Федерация, Оперативное управление – Межрегиональное территориальное управление Федеральной службы по надзору в сфере транспорта по Приволжскому федеральному округу	Нежилое помещение общей площадью не менее 18,7 кв. м, место размещения по согласованию с собственником и правообладателем

№ п/п	Наименование и адрес объекта недвижимости	Кадастровый номер объекта недвижимости	Общая площадь объекта, кв. м	Планируемые мероприятия	Сведения о собственнике и ином правообладателе объекта недвижимости	Сведения об объектах недвижимости, предоставляемых и (или) создаваемых взамен силами лица, с которым заключен договор о комплексном развитии несмежных территорий жилой застройки
9	Гараж-бокс, г. Пермь, ул. Степана Разина, 10, ГК №65, бокс 134 (III очередь)	59:01:0000000:69243	18,5	Снос	Собственность - Российская Федерация, Оперативное управление – Межрегиональное территориальное управление Федеральной службы по надзору в сфере транспорта по Приволжскому федеральному округу	Нежилое помещение общей площадью не менее 18,5 кв. м, место размещения по согласованию с собственником и правообладателем
10	Гараж-бокс, г. Пермь, ул. Степана Разина, 10, ГК №65, бокс 135 (III очередь)	59:01:0000000:69244	19,7	Снос	Собственность - Российская Федерация, Оперативное управление – Межрегиональное территориальное управление Федеральной службы по надзору в сфере транспорта по Приволжскому федеральному округу	Нежилое помещение общей площадью не менее 19,7 кв. м, место размещения по согласованию с собственником и правообладателем

№ п/п	Наименование и адрес объекта недвижимости	Кадастровый номер объекта недвижимости	Общая площадь объекта, кв. м	Планируемые мероприятия	Сведения о собственнике и ином правообладателе объекта недвижимости	Сведения об объектах недвижимости, предоставляемых и (или) создаваемых взамен силами лица, с которым заключен договор о комплексном развитии несмежных территорий жилой застройки
11	Гараж-бокс, г. Пермь, ул. Степана Разина, 10, ГК №65, бокс 136 (III очередь)	59:01:0000000:52578	19,5	Снос	Собственность - Российская Федерация, Оперативное управление – Межрегиональное территориальное управление Федеральной службы по надзору в сфере транспорта по Приволжскому федеральному округу	Нежилое помещение общей площадью не менее 19,5 кв. м, место размещения по согласованию с собственником и правообладателем
12	Гараж-бокс, г. Пермь, ул. Степана Разина, 10, ГК №65, бокс 139 (III очередь)	59:01:0000000:64707	18,8	Снос	Собственность - Российская Федерация, Оперативное управление – Межрегиональное территориальное управление Федеральной службы по надзору в сфере транспорта по Приволжскому федеральному округу	Нежилое помещение общей площадью не менее 18,8 кв. м, место размещения по согласованию с собственником и правообладателем

№ п/п	Наименование и адрес объекта недвижимости	Кадастровый номер объекта недвижимости	Общая площадь объекта, кв. м	Планируемое мероприятие	Сведения о собственнике и ином правообладателе объекта недвижимости	Сведения об объектах недвижимости, предоставляемых и (или) создаваемых взамен силами лица, с которым заключен договор о комплексном развитии несмежных территорий жилой застройки
13	Гараж-бокс, г. Пермь, ул. Степана Разина, 10, ГК №65, бокс 140 (II очередь)	59:01:0000000:69245	18,6	Снос	Собственность - Российская Федерация, Оперативное управление – Межрегиональное территориальное управление Федеральной службы по надзору в сфере транспорта по Приволжскому федеральному округу	Нежилое помещение общей площадью не менее 18,6 кв. м, место размещения по согласованию с собственником и правообладателем
14	Гараж-бокс, г. Пермь, ул. Степана Разина, ГК №65, бокс No165,166 (III очередь)	59:01:0000000:64650	35,3	Снос	Собственность - Российская Федерация, Оперативное управление – Межрегиональное территориальное управление Федеральной службы по надзору в сфере транспорта по Приволжскому федеральному округу	Нежилое помещение общей площадью не менее 35,3 кв. м, место размещения по согласованию с собственником и правообладателем
15	Гараж-бокс, г. Пермь, ул. Степана Разина, 10, ГК №65, бокс 167 (III очередь)	59:01:0000000:69247	22,9	Снос	Собственность - Российская Федерация, Оперативное управление – Межрегиональное территориальное управление Федеральной службы по надзору в сфере транспорта по Приволжскому федеральному округу	Нежилое помещение общей площадью не менее 22,9 кв. м, место размещения по согласованию с собственником и правообладателем

№ п/п	Наименование и адрес объекта недвижимости	Кадастровый номер объекта недвижимости	Общая площадь объекта, кв. м	Планируемое мероприятие	Сведения о собственнике и ином правообладателе объекта недвижимости	Сведения об объектах недвижимости, предоставляемых и (или) создаваемых взамен силами лица, с которым заключен договор о комплексном развитии несмежных территорий жилой застройки
16	Гараж-бокс, г. Пермь, ул. Степана Разина, 10, ГК №65, бокс 168 (III очередь)	59:01:0000000:64709	20,4	Снос	Собственность - Российская Федерация, Оперативное управление – Межрегиональное территориальное управление Федеральной службы по надзору в сфере транспорта по Приволжскому федеральному округу	Нежилое помещение общей площадью не менее 20,4 кв. м, место размещения по согласованию с собственником и правообладателем
17	Гараж-бокс, г. Пермь, ул. Степана Разина, 10, ГК №65, бокс 169 (III очередь)	59:01:0000000:69248	21,1	Снос	Собственность - Российская Федерация, Оперативное управление – Межрегиональное территориальное управление Федеральной службы по надзору в сфере транспорта по Приволжскому федеральному округу	Нежилое помещение общей площадью не менее 21,1 кв. м, место размещения по согласованию с собственником и правообладателем
18	Гараж-бокс, г. Пермь, ул. Степана Разина, 10, ГК №65, бокс 170 (III очередь)	59:01:0000000:64710	18,3	Снос	Собственность - Российская Федерация, Оперативное управление – Межрегиональное территориальное управление Федеральной службы	Нежилое помещение общей площадью не менее 18,3 кв. м, место размещения по согласованию с собственником и правообладателем

№ п/п	Наименование и адрес объекта недвижимости	Кадастровый номер объекта недвижимости	Общая площадь объекта, кв. м	Планируемое мероприятие	Сведения о собственнике и ином правообладателе объекта недвижимости	Сведения об объектах недвижимости, предоставляемых и (или) создаваемых взамен силами лица, с которым заключен договор о комплексном развитии несмежных территорий жилой застройки
19	Гараж-бокс, г. Пермь, ГСК №57, ул. Калининградская, бокс №48	59:01:0000000:59097	49,5	Снос	по надзору в сфере транспорта по Приволжскому федеральному округу Собственность - Пермский край, Оперативное управление – Государственное бюджетное профессиональное образовательное учреждение «Пермский политехнический колледж имени Н.Г. Славянова»	Нежилое помещение общей площадью не менее 49,5 кв. м, место размещения по согласованию с собственником и правообладателем
20	Гараж-бокс, г. Пермь, ГСК № 57 по ул. Калининградская, бокс №49	59:01:4311043:127	50,7	Снос	Собственность - Пермский край, Оперативное управление – Государственное бюджетное профессиональное образовательное учреждение «Пермский политехнический колледж имени Н.Г. Славянова»	Нежилое помещение общей площадью не менее 50,7 кв. м, место размещения по согласованию с собственником и правообладателем

Департамент земельных отношений администрации города Перми в целях информирования населения в соответствии со статьей 39.42 Земельного кодекса Российской Федерации сообщает о возможном установлении публичного сервитута в отдельных целях на территории города Перми*

№	Кадастровый номер земельного участка, в отношении которого устанавливается публичный сервитут (при наличии)	Адрес или описание земельного участка, в отношении которого устанавливается публичный сервитут	Цели установления публичного сервитута
1.	59:01:4510610:3552; 59:01:4510610:3555; 59:01:4510610:14; 59:01:4510610:2654	г. Пермь	Строительство, реконструкция, эксплуатация, капитальные ремонт инженерных сооружений
2.	59:01:4613920:858 (509 кв.м)	г. Пермь	Строительство, реконструкция, эксплуатация, капитальные ремонт инженерных сооружений

Заинтересованные лица имеют право ознакомиться с ходатайством об установлении публичного сервитута и прилагаемым к нему описанием местоположения границ публичного сервитута по адресу: г. Пермь, ул. Сибирская 15, (тел. 212-72-06).

Заинтересованные лица могут подать заявление об учете прав в срок с 15.05.2026 по 29.05.2026.

Способы подачи заявлений:

1. посредством почтовой связи;
2. лично, в том числе через представителя, в департамент земельных отношений администрации города Перми (г. Пермь, ул. Сибирская 15);
3. в форме электронных документов с использованием информационно-телекоммуникационной сети «Интернет».

Правообладатели земельных участков, в отношении которых испрашивается публичный сервитут, если их права не зарегистрированы в Едином государственном реестре недвижимости, в течение пятнадцати дней со дня опубликования сообщения, предусмотренного подпунктом 1 пункта 3 статьи 39.42 ЗК РФ, подают в орган, уполномоченный на установление публичного сервитута, заявления об учете их прав (обременений прав) на земельные участки с приложением копий документов, подтверждающих эти права (обременения прав). В таких заявлениях указывается способ связи с правообладателями земельных участков, в том числе их почтовый адрес и (или) адрес электронной почты. Правообладатели земельных участков, подавшие такие заявления по истечении указанного срока, несут риски невозможности обеспечения их прав в связи с отсутствием информации о таких лицах и их правах на земельные участки. Такие лица имеют право требовать от обладателя публичного сервитута плату за публичный сервитут не более чем за три года, предшествующие дню направления ими заявления об учете их прав (обременений прав).

Реквизиты решений об утверждении документа территориального планирования, документации по планировке территории, программ комплексного развития систем коммунальной инфраструктуры поселения, городского округа, а также информацию об инвестиционной программе субъекта естественных монополий, организации коммунального комплекса, указанных в ходатайстве об установлении публичного сервитута и сведения об официальных сайтах в информационно-телекоммуникационной сети «Интернет» отсутствуют.

Информация о возможности установления публичного сервитута публикуется на сайте <http://www.gotodperm.ru>, в «Официальном бюллетене органов местного самоуправления муниципального образования город Пермь».

Приложение: на 9 л.

* Схемы в полноцветном варианте представлены на сайте администрации города Перми в разделе «Документы» / «Официальный бюллетень».

ГРАФИЧЕСКОЕ ОПИСАНИЕ

местоположения границ публичного сервитута

Реконструкция (вынос) участка ВЛ 0,4 кВ Речник ТП-5272 и участка ВЛ 0,4 кВ АЗС ТП-5272 в связи со строительством многоквартирного жилого дома по адресу: Пермский край, Дзержинский район, ул.Маяковского, 54 (переустройство сетей)

(наименование объекта, местоположение границ которого описано (далее - объект))

Раздел 1

Сведения об объекте

№ п/п	Характеристики объекта	Описание характеристик
1	2	3
1	Местоположение объекта	Пермский край, город Пермь
2	Площадь объекта +/- величина погрешности определения площади (Р+/- Дельта Р)	1190 кв.м ± 7.28 кв.м
3	Иные характеристики объекта	<p>Вид объекта реестра границ: Граница публичного сервитута</p> <p>Кадастровый номер квартала: 59:01:4510610</p> <p>Вид или наименование публичного сервитута по документу: Реконструкция (вынос) участка ВЛ 0,4 кВ Речник ТП-5272 и участка ВЛ 0,4 кВ АЗС ТП-5272 в связи со строительством многоквартирного жилого дома по адресу: Пермский край, Дзержинский район, ул.Маяковского, 54 (переустройство сетей)</p> <p>Орган, принявший решение об установлении публичного сервитута: Департамент земельных отношений Администрации города Перми</p> <p>Цель установления публичного сервитута: Публичный сервитут для эксплуатации объектов электросетевого хозяйства регионального значения: Реконструкция (вынос) участка ВЛ 0,4 кВ Речник ТП-5272 и участка ВЛ 0,4 кВ АЗС ТП-5272 в связи со строительством многоквартирного жилого дома по адресу: Пермский край, Дзержинский район, ул.Маяковского, 54 (переустройство сетей)</p> <p>Обладатель публичного сервитута: Юридическое лицо, орган власти, Российское юридическое лицо, ПАО "РОССЕТИ УРАЛ", 6671163413, 1056604000970, perm@rosseti-ural.ru, 614039, Пермский край, г Пермь, пр-кт Комсомольский, д. 48</p>

Раздел 2

Сведения о местоположении границ объекта					
1. Система координат <u>МСК-59, зона 2</u>					
2. Сведения о характерных точках границ объекта					
Обозначение характерных точек границ	Координаты, м		Метод определения координат характерной точки	Средняя квадратическая погрешность положения характерной точки (M_f), м	Описание обозначения точки на местности (при наличии)
	X	Y			
1	2	3	4	5	6
1	516904.60	2223863.96	Метод спутниковых геодезических измерений (определений)	0.10	–
2	516908.80	2223865.58	Метод спутниковых геодезических измерений (определений)	0.10	–
3	516915.86	2223880.98	Метод спутниковых геодезических измерений (определений)	0.10	–
4	516942.50	2223939.03	Метод спутниковых геодезических измерений (определений)	0.10	–
5	516922.30	2223948.30	Метод спутниковых геодезических измерений (определений)	0.10	–
6	516923.57	2223951.06	Метод спутниковых геодезических измерений (определений)	0.10	–
7	516924.24	2223950.75	Метод спутниковых геодезических измерений (определений)	0.10	–
8	516924.49	2223951.33	Метод спутниковых геодезических измерений (определений)	0.10	–
9	516890.38	2223966.37	Метод спутниковых геодезических измерений (определений)	0.10	–
10	516890.24	2223968.56	Метод спутниковых геодезических измерений (определений)	0.10	–
11	516881.10	2223973.79	Метод спутниковых геодезических измерений (определений)	0.10	–
12	516869.05	2223979.52	Метод спутниковых геодезических измерений (определений)	0.10	–
13	516870.21	2223982.05	Метод спутниковых геодезических измерений (определений)	0.10	–

14	516925.98	2223954.73	Метод спутниковых геодезических измерений (определений)	0.10	–
15	516928.39	2223960.25	Метод спутниковых геодезических измерений (определений)	0.10	–
16	516869.05	2223989.30	Метод спутниковых геодезических измерений (определений)	0.10	–
17	516863.94	2223977.52	Метод спутниковых геодезических измерений (определений)	0.10	–
18	516869.06	2223975.18	Метод спутниковых геодезических измерений (определений)	0.10	–
19	516870.61	2223974.36	Метод спутниковых геодезических измерений (определений)	0.10	–
20	516871.14	2223975.51	Метод спутниковых геодезических измерений (определений)	0.10	–
21	516879.71	2223971.51	Метод спутниковых геодезических измерений (определений)	0.10	–
22	516884.73	2223969.17	Метод спутниковых геодезических измерений (определений)	0.10	–
23	516883.46	2223966.12	Метод спутниковых геодезических измерений (определений)	0.10	–
24	516884.41	2223965.69	Метод спутниковых геодезических измерений (определений)	0.10	–
25	516884.77	2223960.08	Метод спутниковых геодезических измерений (определений)	0.10	–
26	516937.24	2223936.97	Метод спутниковых геодезических измерений (определений)	0.10	–
27	516912.83	2223882.36	Метод спутниковых геодезических измерений (определений)	0.10	–
1	516904.60	2223863.96	Метод спутниковых геодезических измерений (определений)	0.10	–

3. Сведения о характерных точках части (частей) границы объекта

Обозначение характерных точек части границы	Координаты, м		Метод определения координат характерной точки	Средняя квадратическая погрешность положения характерной точки (M_t), м	Описание обозначения точки на местности (при наличии)
	X	Y			

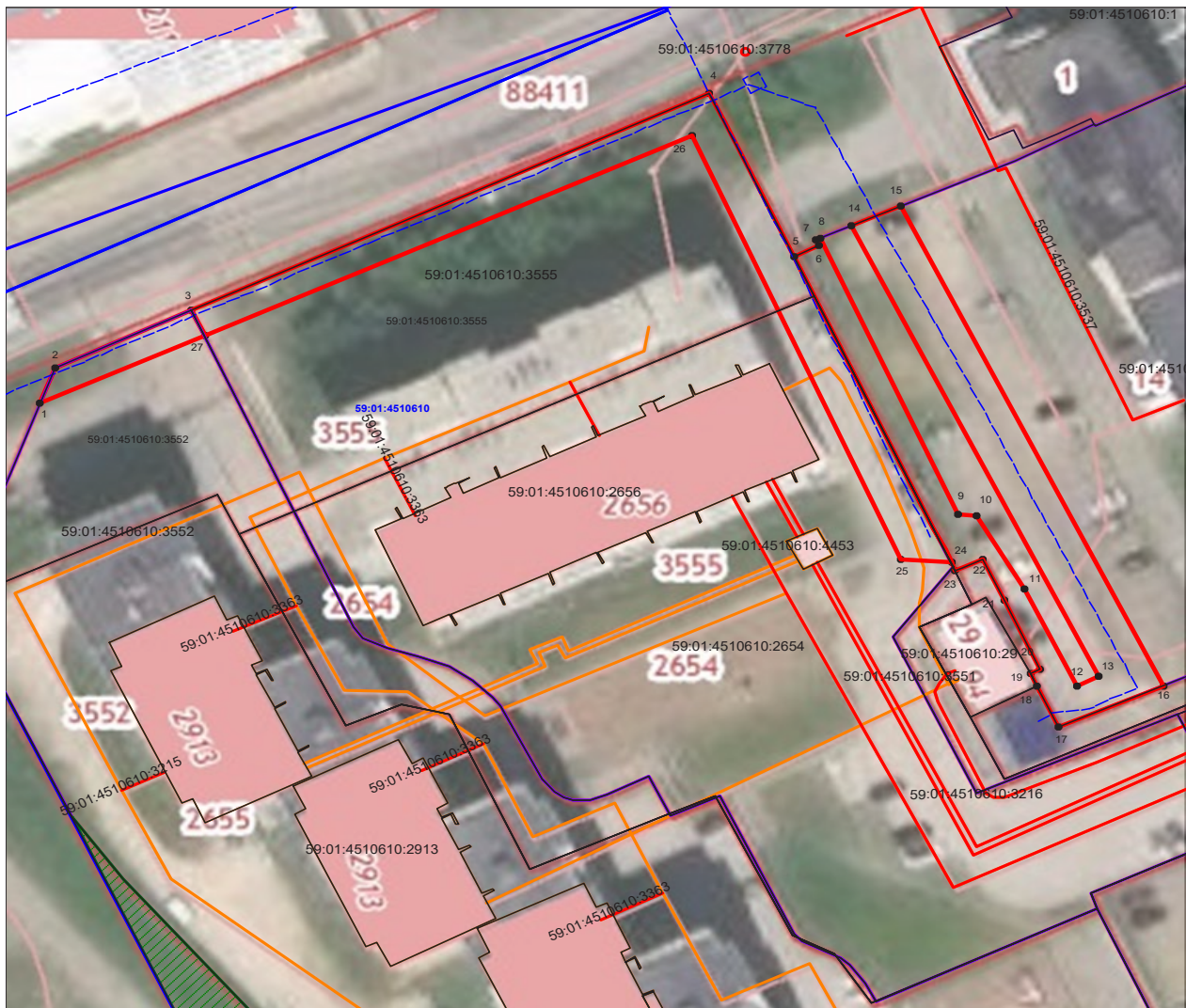
1	2	3	4	5	6
-	-	-	-	-	-

Схема расположения границ публичного сервитута

Объект: Реконструкция (вынос) участка ВЛ 0,4 кВ Речник ТП-5272 и участка ВЛ 0,4 кВ АЗС ТП-5272 в связи со строительством многоквартирного жилого дома по адресу: Пермский край, Дзержинский район, ул.Маяковского, 54 (переустройство сетей)

Местоположение: Пермский край, г.Пермь, Дзержинский район, ул.Маяковского

Площадь земель или части земельного участка, кв.м. : 1190 (в т.ч. часть земельного участка с КН 59:01:4510610:3552 - 60 кв.м., часть земельного участка с КН 59:01:4510610:3555 - 332 кв.м., часть земельного участка с КН 59:01:4510610:2654 - 165 кв.м. , часть земельного участка с КН 59:01:4510610:14 - 633 кв.м.)



Условные обозначения:

- граница публичного сервитута
- граница земельного участка, сведения которого внесены в ЕГРН
- проектное местоположение инженерного сооружения
- 59:01:4410912 обозначение кадастрового квартала
- 59:01:1713486:1 обозначение кадастрового номера земельного участка

Масштаб 1:600

Система координат МСК-59, зона 2

Метод определения координат: Метод спутниковых геодезических измерений (определений)

средняя квадратическая погрешность положения характерных точек (Мп)- 0.10 м

ГРАФИЧЕСКОЕ ОПИСАНИЕ

местоположения границ населенных пунктов, территориальных зон, особо охраняемых природных территорий, зон с особыми условиями использования территории

Строительство ВЛ 0,4 кВ с установкой ПУ для электроснабжения деревни Ванюки (4500101734)

(наименование объекта, местоположение границ которого описано (далее - объект))

Раздел 1

Сведения об объекте		
№ п/п	Характеристики объекта	Описание характеристик
1	2	3
1	Местоположение объекта	Пермский край, Пермский м.о., Ванюки д
2	Площадь объекта ± величина погрешности определения площади ($P \pm \Delta P$), м ²	509 ± 8
3	Иные характеристики объекта	<p>1. Подключение (технологическое присоединение) к сетям инженерно-технического обеспечения ПАО «Россети Урал» по объекту: "Строительство ВЛ 0,4 кВ с установкой ПУ для электроснабжения деревни Ванюки (4500101734)"</p> <p>2. Иные идентифицирующие сведения: Правообладатель публичного сервитута - Публичное акционерное общество "Россети Урал", ИНН: 6671163413, ОГРН: 1056604000970, почтовый адрес: 614107, г. Пермь, ул.Инженерная, 17, адрес электронной почты - perm@rosseti-ural.ru</p> <p>3. Цель установления публичного сервитута: Размещение объектов электросетевого хозяйства, тепловых сетей, водопроводных сетей, сетей водоотведения, линий и сооружений связи, линейных объектов системы газоснабжения, нефтепроводов и нефтепродуктопроводов, их неотъемлемых технологических частей, если указанные объекты являются объектами федерального, регионального или местного значения, либо необходимы для организации электро-, газо-, тепло-, водоснабжения населения и водоотведения, подключения (технологического присоединения) к сетям инженерно-технического обеспечения, либо переносятся в связи с изъятием земельных участков, на которых они ранее располагались, для государственных или муниципальных нужд (далее также - инженерные сооружения)</p> <p>4. Срок публичного сервитута: Продолжительность: 49 лет</p> <p>5. Описание иной цели: Подключение (технологическое присоединение) к сетям инженерно-технического обеспечения ПАО «Россети Урал» по объекту: "Строительство ВЛ 0,4 кВ с установкой ПУ для электроснабжения деревни Ванюки (4500101734)"</p>

Раздел 2

Раздел 4

План границ объекта



Масштаб 1:800


Используемые условные знаки и обозначения:




Характерная точка границы объекта



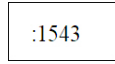
Надписи номеров характерных точек границы объекта




Образуемая граница объекта




Часть границы, сведения ЕГРН о которой позволяют однозначно определить ее положение на местности



Надписи кадастрового номера земельного участка



Граница кадастрового квартала



Обозначение кадастрового квартала

Текстовое описание местоположения границ объекта		
Прохождение границы		Описание прохождения границы
от точки	до точки	
1	2	3
-	-	-

**Заключение о результатах общественных обсуждений
от «14» мая 2026 г. № 17-дпт**

Настоящее заключение подготовлено департаментом градостроительства и архитектуры администрации города Перми на основании протокола общественных обсуждений от «12» мая 2026 г. № 17-дпт по проекту планировки территории и проекту межевания территории по ул. Мира, ул. Стахановской в Индустриальном районе города Перми.

Количество участников общественных обсуждений, принявших участие в общественных обсуждениях, составило: 1 человек.

По результатам рассмотрения замечаний и предложений участников общественных обсуждений, постоянно проживающих на территории, в пределах которой проведены общественные обсуждения, установлено:

№	Содержание внесенных предложений/замечаний	Выводы по результатам рассмотрения предложения, поступившего от участника общественных обсуждений	Аргументированные рекомендации организатора общественных обсуждений о целесообразности (нецелесообразности) учета внесенных предложений и замечаний
1	отсутствует		

По результатам рассмотрения замечаний и предложений иных участников общественных обсуждений установлено:

№	Содержание внесенных предложений/замечаний	Выводы по результатам рассмотрения предложения, поступившего от участника общественных обсуждений	Аргументированные рекомендации организатора общественных обсуждений о целесообразности (нецелесообразности) учета внесенных предложений и замечаний
1	2	3	4
1	1. В пояснительной записке материалов обоснования в разделе 2.3.4. исправить площадь планируемой территории и пересчитать расчетный показатель озеленения в соответствии пояснительной запиской основной части. 2. На чертеже 1 лист 2 основной части проекта планировки территории привести в соответствие условные обозначения с графикой на чертеже.	учтено	Считаем целесообразным учесть

Процедура общественных обсуждений соблюдена.

Сюткин Владимир Геннадьевич,
и.о. начальника департамента градостроительства
и архитектуры администрации города Перми

ИЗВЕЩЕНИЕ**о предстоящем выделе в натуре доли в праве общей долевой собственности и об осуществлении согласования местоположения машино-места с участниками общей долевой собственности**

Кадастровым инженером Протопоповой Еленой Александровной Пермский край, город Пермь, улица Советской Армии, д. 6, реестровый номер в СРО: А-0044 от 25.03.2016 выполняются кадастровые работы в отношении помещения с кадастровым номером 59:01:4410986:4332, расположенного по адресу: Пермский край, город Пермь, улица Комиссара Пожарского, дом 21, машино-место № 4, кадастровый квартал 59:01:4410986, в связи с образованием машино-места в счет доли в праве общей долевой собственности на помещение.

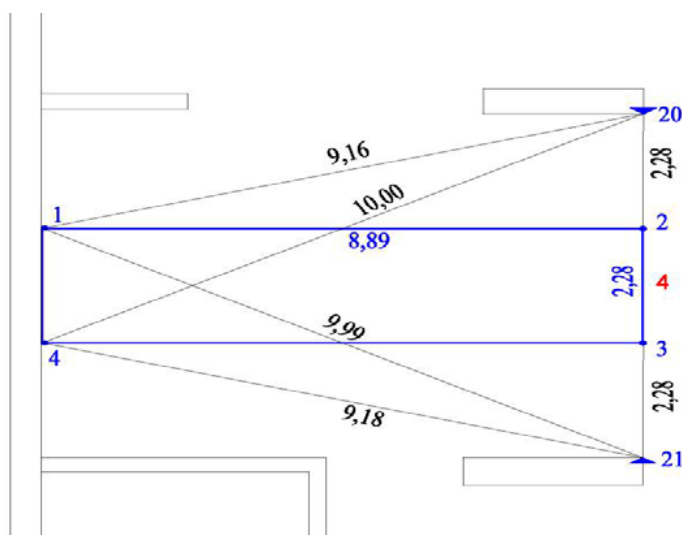
Заказчиком кадастровых работ является Хасанова Гульсяк Раифовна (тел. 89024731538).

С проектом технического плана машино-места можно ознакомиться: город Пермь, улица Советской Армии, д. 6, тел. 89960836275.

При наличии возражений в отношении местоположения машино-места такие обоснованные возражения в соответствии с частью 3.7 статьи 6 Федерального закона от 3 июля 2016 г. N 315-ФЗ "О внесении изменений в часть первую Гражданского кодекса Российской Федерации и отдельные законодательные акты Российской Федерации" (далее - Закон N 315-ФЗ) направляются кадастровому инженеру по почтовому адресу: 614066, город Пермь, улица Советской Армии, д. 6-74, elena-utyasheva@mail.ru, а также в Управление Федеральной службы государственной регистрации, кадастра и картографии по Пермскому краю по почтовому адресу: Пермский край, город Пермь, ул. Ленина, 66/2.

Дата окончания приема возражений участников общей долевой собственности в отношении местоположения машино-места "16" июня 2025 г.

Фрагмент графической части проекта технического плана образуемого машино-места:



Ответственность за достоверность вышеуказанных сведений, а также за необходимость опубликования извещения, соблюдение сроков, установленных Федеральным Законом от 24.07.2007 № 221-ФЗ «О государственном кадастре недвижимости» (в ред. от 30.12.2008 № 311-ФЗ) несет кадастровый инженер, указанный в извещении.