

РАЗДЕЛ ПЕРВЫЙ ПРАВОВЫЕ АКТЫ

ПОСТАНОВЛЕНИЯ ГЛАВЫ ГОРОДА ПЕРМИ

21.05.2026 № 72

О назначении общественных обсуждений по рассмотрению проекта межевания территории по ул. Пензенской в Кировском районе города Перми 2

22.05.2026 № 73

О назначении общественных обсуждений по рассмотрению проекта планировки территории и проекта межевания территории, ограниченной ул. Зарайской, ул. Левшинской, ул. Памирской в Орджоникидзевском районе города Перми..... 4

ПРАВОВЫЕ АКТЫ ТЕРРИТОРИАЛЬНЫХ ОРГАНОВ АДМИНИСТРАЦИИ ГОРОДА ПЕРМИ

Распоряжение главы администрации Орджоникидзевского района города Перми от 20.05.2026 № 059-37-01-04-52 «О сносе самовольной постройки»..... 7

Распоряжение главы администрации поселка Новые Ляды города Перми от 21.05.2026 № 059-40-01-02-8 «О принудительном демонтаже вывесок, несоответствующих правилам благоустройства территории города Перми» 8

РАЗДЕЛ ВТОРОЙ ОФИЦИАЛЬНАЯ ИНФОРМАЦИЯ

Сообщение о предложениях, поступивших к рассмотрению на заседании Общественного совета по топонимике при Главе города Перми 10

Проект приказа Министерства по управлению имуществом и градостроительной деятельности Пермского края «О принятии решения о комплексном развитии территории жилой застройки «ДДК им. Кирова» и по ул. Маршала Рыбалко в Кировском районе города Перми» 10

Приказ Министерства по управлению имуществом и градостроительной деятельности Пермского края от 20.05.2026 № 31-02-1-4-1089 «Об изъятии земельных участков и расположенных на них объектов недвижимого имущества для муниципальных нужд»..... 60

Приказ Министерства по управлению имуществом и градостроительной деятельности Пермского края от 20.05.2026 № 31-02-1-4-1090 «Об изъятии земельных участков и расположенных на них объектов недвижимого имущества для муниципальных нужд» 63

Информация о возможном установлении публичных сервитутов в отдельных целях в соответствии со статьей 39.42 Земельного кодекса Российской Федерации 74

Заключение о результатах общественных обсуждений от «25» мая 2026 г. № 18-дпт 110

Извещения о проведении собрания о согласовании местоположения границ земельных участков..... 116

РАЗДЕЛ ПЕРВЫЙ ПРАВОВЫЕ АКТЫ

ПОСТАНОВЛЕНИЯ ГЛАВЫ ГОРОДА ПЕРМИ



ГЛАВА ГОРОДА ПЕРМИ ПОСТАНОВЛЕНИЕ

21.05.2026

№ 72

О назначении общественных обсуждений по рассмотрению проекта межевания территории по ул. Пензенской в Кировском районе города Перми

На основании Градостроительного кодекса Российской Федерации, Федеральных законов от 06 октября 2003 г. № 131-ФЗ «Об общих принципах организации местного самоуправления в Российской Федерации», от 20 марта 2025 г. № 33-ФЗ «Об общих принципах организации местного самоуправления в единой системе публичной власти», Порядка подготовки документации по планировке территории Пермского городского округа, порядка принятия решения об утверждении документации по планировке территории для размещения объектов, указанных в части 5 статьи 45 Градостроительного кодекса Российской Федерации, подготовленной в том числе лицами, указанными в пунктах 3 и 4 части 1.1 статьи 45 Градостроительного кодекса Российской Федерации, порядка внесения изменений в такую документацию, порядка отмены такой документации или ее отдельных частей, порядка признания отдельных частей такой документации не подлежащими применению, утвержденного постановлением Правительства Пермского края от 23 декабря 2020 г. № 1028-п, приказа Министерства по управлению имуществом и градостроительной деятельности Пермского края от 05 мая 2026 г. № 31-02-1-4-932 «О направлении проекта межевания территории по ул. Пензенской в Кировском районе города Перми для организации и проведения общественных обсуждений или публичных слушаний», Устава города Перми, решения Пермской городской Думы от 26 июня 2007 г. № 143 «Об утверждении Правил землепользования и застройки города Перми», Положения о порядке организации и проведения общественных обсуждений по вопросам градостроительной деятельности в городе Перми, утвержденного решением Пермской городской Думы от 26 апреля 2022 г. № 83, письма Министерства по управлению имуществом и градостроительной деятельности Пермского края от 12 мая 2026 г. № 31-07-1-5исх-340, заключения Министерства по управлению имуществом и градостроительной деятельности Пермского края о соответствии проекта межевания территории по ул. Пензенской в Кировском районе города Перми, требованиям градостроительного законодательства Российской Федерации от 24 апреля 2026 г.

ПОСТАНОВЛЯЮ:

1. Назначить общественные обсуждения по рассмотрению проекта межевания территории по ул. Пензенской в Кировском районе города Перми (далее – Проект).

2. Департаменту градостроительства и архитектуры администрации города Перми:

2.1. обеспечить размещение Проекта с информационными материалами к нему, направленных Министерством по управлению имуществом и градостроительной деятельности Пермского края, 02 июня 2026 г. одновременно:

в муниципальной информационной системе, обеспечивающей проведение общественных обсуждений с использованием информационно-телекоммуникационной сети Интернет, размещенной по адресу: isogd.gorodperm.ru (далее – Информационная система);

в сетевом издании «Официальный сайт муниципального образования город Пермь www.gorodperm.ru)» (далее – Официальный сайт);

2.2. направить Проект с перечнем информационных материалов к нему в территориальный организационный комитет по проведению общественных обсуждений по вопросам градостроительной деятельности при администрации Кировского района города Перми (далее – Территориальный организационный комитет) для организации проведения общественных обсуждений по Проекту;

2.3. осуществить сбор предложений и замечаний участников общественных обсуждений по Проекту;

2.4. осуществить идентификацию участников общественных обсуждений при подготовке протокола общественных обсуждений по Проекту, при представлении предложений и замечаний участниками общественных обсуждений в случаях, указанных в пункте 6.2 настоящего постановления;

2.5. подготовить протокол участников общественных обсуждений, заключение о результатах общественных обсуждений по Проекту;

2.6. обеспечить опубликование заключения о результатах общественных обсуждений в печатном средстве массовой информации «Официальный бюллетень органов местного самоуправления муниципального образования город Пермь» и разместить на Официальном сайте;

2.7. разместить заключение о результатах общественных обсуждений в Информационной системе;

2.8. направить протокол общественных обсуждений, заключение о результатах общественных обсуждений в Министерство по управлению имуществом и градостроительной деятельности Пермского края в установленные сроки.

3. Территориальному организационному комитету:

3.1. распространить информацию о начале общественных обсуждений по Проекту, в том числе путем размещения на информационных стендах и иными способами, обеспечивающими доступ участников общественных обсуждений к указанной информации;

3.2. распространить информационные материалы о Проекте в период проведения экспозиции (экспозиций) Проекта посредством направления их в органы территориального общественного самоуправления;

3.3. организовать проведение экспозиции Проекта с перечнем информационных материалов к нему (далее – экспозиция) с 02 июня 2026 г. по 05 июня 2026 г.: вторник-четверг – с 09.00 час. до 18.00 час., пятница – с 09.00 час. до 17.00 час. по адресу: 614000, г. Пермь, ул. Кировоградская, 33, администрация Кировского района города Перми;

3.4. организовать консультирование посетителей экспозиции Проекта 03 июня 2026 г. с 17.00 час. до 17.20 час. по адресу: 614000, г. Пермь, ул. Кировоградская, 33, каб. 9, администрация Кировского района города Перми;

3.5. осуществить ведение книги (журнала) учета посетителей экспозиции Проекта при проведении экспозиции (экспозиций) Проекта и консультирования посетителей экспозиции Проекта;

3.6. провести идентификацию участников общественных обсуждений при организации проведения экспозиции Проекта и консультирования посетителей экспозиции Проекта, при представлении предложений и замечаний участниками общественных обсуждений в случае, указанном в пункте 6.1 настоящего постановления;

3.7. осуществить сбор замечаний и предложений участников общественных обсуждений по Проекту, поступающих в ходе проведения экспозиции Проекта;

3.8. направить документы (сведения), предусмотренные пунктами 3.5-3.7 настоящего постановления, в департамент градостроительства и архитектуры администрации города Перми в установленные сроки.

4. Срок проведения общественных обсуждений составляет не менее четырнадцати дней и не более тридцати дней со дня опубликования настоящего постановления до дня опубликования заключения о результатах общественных обсуждений в печатном средстве массовой информации «Официальный бюллетень органов местного самоуправления муниципального образования город Пермь».

5. Участникам общественных обсуждений по Проекту в соответствии с требованиями статьи 5.1 Градостроительного кодекса Российской Федерации обеспечить:

5.1. представление в целях идентификации сведений о себе (фамилия, имя, отчество (при наличии), дата рождения, адрес места жительства (регистрации) – для физических лиц; наименование, основной государственный регистрационный номер, место нахождения и адрес – для юридических лиц) с приложением документов, подтверждающих такие сведения;

5.2. представление сведений о правах на земельные участки, объекты капитального строительства, помещения, являющиеся частью указанных объектов капитального строительства, из Единого государственного реестра недвижимости и иных документов, устанавливающих или удостоверяющих их права на такие земельные участки, объекты капитального строительства, помещения, являющиеся частью указанных объектов капитального строительства.

6. Участникам общественных обсуждений, прошедшим идентификацию в соответствии с пунктом 5 настоящего постановления, представить предложения и замечания (при наличии) по Проекту по форме согласно приложению 1 к Положению о порядке организации и проведения общественных обсуждений по вопросам градостроительной деятельности в городе Перми, утвержденному решением Пермской городской Думы от 26 апреля 2022 г. № 83:

6.1. в Территориальный организационный комитет по адресу, указанному в пункте 3.3 настоящего постановления, посредством записи в книге (журнале) учета посетителей экспозиции Проекта и информационных материалов к нему в период проведения экспозиции с 02 июня 2026 г. по 05 июня 2026 г.;

6.2. в департамент градостроительства и архитектуры администрации города Перми со дня размещения Проекта с перечнем информационных материалов к нему на Официальном сайте по 05 июня 2026 г.:

6.2.1. посредством Информационной системы;

6.2.2. в форме электронного документа по электронной почте по адресу: dga@perm.permkrai.ru;

6.2.3. в письменной форме путем личного обращения и (или) по почте по адресу: 614000, г. Пермь, ул. Сибирская, 15, каб. 003.

7. Настоящее постановление вступает в силу со дня официального опубликования в печатном средстве массовой информации «Официальный бюллетень органов местного самоуправления муниципального образования город Пермь».

8. Управлению по общим вопросам администрации города Перми обеспечить обнародование настоящего постановления посредством официального опубликования в печатном средстве массовой информации «Официальный бюллетень органов местного самоуправления муниципального образования город Пермь».

9. Информационно-аналитическому управлению администрации города Перми обеспечить обнародование настоящего постановления посредством официального опубликования в сетевом издании «Официальный сайт муниципального образования город Пермь www.gorodperm.ru».

10. Контроль за исполнением настоящего постановления возложить на заместителя главы администрации города Перми Лебедеву А.В.

Э.О. Соснин



ГЛАВА ГОРОДА ПЕРМИ ПОСТАНОВЛЕНИЕ

22.05.2026

№ 73

О назначении общественных обсуждений по рассмотрению проекта планировки территории и проекта межевания территории, ограниченной ул. Зарайской, ул. Левшинской, ул. Памирской в Орджоникидзевском районе города Перми

На основании Градостроительного кодекса Российской Федерации, Федеральных законов от 06 октября 2003 г. № 131-ФЗ «Об общих принципах организации местного самоуправления в Российской Федерации», от 20 марта 2025 г. № 33-ФЗ «Об общих принципах организации местного самоуправления в единой системе публичной власти», По-

рядка подготовки документации по планировке территории Пермского городского округа, порядка принятия решения об утверждении документации по планировке территории для размещения объектов, указанных в части 5 статьи 45 Градостроительного кодекса Российской Федерации, подготовленной в том числе лицами, указанными в пунктах 3 и 4 части 1.1 статьи 45 Градостроительного кодекса Российской Федерации, порядка внесения изменений в такую документацию, порядка отмены такой документации или ее отдельных частей, порядка признания отдельных частей такой документации не подлежащими применению, утвержденного постановлением Правительства Пермского края от 23 декабря 2020 г. № 1028-п, приказа Министерства по управлению имуществом и градостроительной деятельности Пермского края от 08 мая 2026 г. № 31-02-1-4-995 «О направлении проекта планировки территории и проекта межевания территории, ограниченной ул. Зарайской, ул. Левшинской, ул. Памирской в Орджоникидзевском районе города Перми, для организации и проведения общественных обсуждений или публичных слушаний», Устава города Перми, решения Пермской городской Думы от 26 июня 2007 г. № 143 «Об утверждении Правил землепользования и застройки города Перми», Положения о порядке организации и проведения общественных обсуждений по вопросам градостроительной деятельности в городе Перми, утвержденного решением Пермской городской Думы от 26 апреля 2022 г. № 83, письма Министерства по управлению имуществом и градостроительной деятельности Пермского края от 12 мая 2026 г. № Ивн31-02-1-21-930, заключения Министерства по управлению имуществом и градостроительной деятельности Пермского края о соответствии проекта планировки территории и проекта межевания территории, ограниченной ул. Зарайской, ул. Левшинской, ул. Памирской в Орджоникидзевском районе города Перми требованиям градостроительного законодательства Российской Федерации от 04 мая 2026 г.

ПОСТАНОВЛЯЮ:

1. Назначить общественные обсуждения по рассмотрению проекта планировки территории и проекта межевания территории, ограниченной ул. Зарайской, ул. Левшинской, ул. Памирской в Орджоникидзевском районе города Перми (далее – Проект).

2. Департаменту градостроительства и архитектуры администрации города Перми:

2.1. обеспечить размещение Проекта с информационными материалами к нему, направленных Министерством по управлению имуществом и градостроительной деятельности Пермского края, 02 июня 2026 г. одновременно:

в муниципальной информационной системе, обеспечивающей проведение общественных обсуждений с использованием информационно-телекоммуникационной сети Интернет, размещенной по адресу: isogd.gorodperm.ru (далее – Информационная система);

в сетевом издании «Официальный сайт муниципального образования город Пермь www.gorodperm.ru» (далее – Официальный сайт);

2.2. направить Проект с перечнем информационных материалов к нему в территориальный организационный комитет по проведению общественных обсуждений по вопросам градостроительной деятельности при администрации Орджоникидзевского района города Перми (далее – Территориальный организационный комитет) для организации проведения общественных обсуждений по Проекту;

2.3. осуществить сбор предложений и замечаний участников общественных обсуждений по Проекту;

2.4. осуществить идентификацию участников общественных обсуждений при подготовке протокола общественных обсуждений по Проекту, при представлении предложений и замечаний участниками общественных обсуждений в случаях, указанных в пункте 6.2 настоящего постановления;

2.5. подготовить протокол участников общественных обсуждений, заключение о результатах общественных обсуждений по Проекту;

2.6. обеспечить опубликование заключения о результатах общественных обсуждений в печатном средстве массовой информации «Официальный бюллетень органов местного самоуправления муниципального образования город Пермь» и разместить на Официальном сайте;

2.7. разместить заключение о результатах общественных обсуждений в Информационной системе;

2.8. направить протокол общественных обсуждений, заключение о результатах общественных обсуждений в Министерство по управлению имуществом и градостроительной деятельности Пермского края в установленные сроки.

3. Территориальному организационному комитету:

3.1. распространить информацию о начале общественных обсуждений по Проекту, в том числе путем размещения на информационных стендах и иными способами, обеспечивающими доступ участников общественных обсуждений к указанной информации;

3.2. распространить информационные материалы о Проекте в период проведения экспозиции (экспозиций) Проекта посредством направления их в органы территориального общественного самоуправления;

3.3. организовать проведение экспозиции Проекта с перечнем информационных материалов к нему (далее – экспозиция) с 02 июня 2026 г. по 05 июня 2026 г.: вторник-четверг – с 09.00 час. до 18.00 час., пятница – с 09.00 час. до 17.00 час. по адресу: 614026, г. Пермь, ул. Александра Щербакова, 24, администрация Орджоникидзевского района города Перми;

3.4. организовать консультирование посетителей экспозиции Проекта 03 июня 2026 г. с 17.00 час. до 17.20 час. по адресу: 614026, г. Пермь, ул. Александра Щербакова, 24, актовый зал, администрация Орджоникидзевского района города Перми;

3.5. осуществить ведение книги (журнала) учета посетителей экспозиции Проекта при проведении экспозиции (экспозиций) Проекта и консультирования посетителей экспозиции Проекта;

3.6. провести идентификацию участников общественных обсуждений при организации проведения экспозиции Проекта и консультирования посетителей экспозиции Проекта, при представлении предложений и замечаний участниками общественных обсуждений в случае, указанном в пункте 6.1 настоящего постановления;

3.7. осуществить сбор замечаний и предложений участников общественных обсуждений по Проекту, поступающих в ходе проведения экспозиции Проекта;

3.8. направить документы (сведения), предусмотренные пунктами 3.5-3.7 настоящего постановления, в департамент градостроительства и архитектуры администрации города Перми в установленные сроки.

4. Срок проведения общественных обсуждений составляет не менее четырнадцати дней и не более тридцати дней со дня опубликования настоящего постановления до дня опубликования заключения о результатах общественных обсуждений в печатном средстве массовой информации «Официальный бюллетень органов местного самоуправления муниципального образования город Пермь».

5. Участникам общественных обсуждений по Проекту в соответствии с требованиями статьи 5.1 Градостроительного кодекса Российской Федерации обеспечить:

5.1. представление в целях идентификации сведений о себе (фамилия, имя, отчество (при наличии), дата рождения, адрес места жительства (регистрации) – для физических лиц; наименование, основной государственный регистрационный номер, место нахождения и адрес – для юридических лиц) с приложением документов, подтверждающих такие сведения;

5.2. представление сведений о правах на земельные участки, объекты капитального строительства, помещения, являющиеся частью указанных объектов капитального строительства, из Единого государственного реестра недвижимости и иных документов, устанавливающих или удостоверяющих их права на такие земельные участки, объекты капитального строительства, помещения, являющиеся частью указанных объектов капитального строительства.

6. Участникам общественных обсуждений, прошедшим идентификацию в соответствии с пунктом 5 настоящего постановления, представить предложения и замечания (при наличии) по Проекту по форме согласно приложению 1 к Положению о порядке организации и проведения общественных обсуждений по вопросам градостроительной деятельности в городе Перми, утвержденному решением Пермской городской Думы от 26 апреля 2022 г. № 83:

6.1. в Территориальный организационный комитет по адресу, указанному в пункте 3.3 настоящего постановления, посредством записи в книге (журнале) учета посетителей экспозиции Проекта и информационных материалов к нему в период проведения экспозиции с 02 июня 2026 г. по 05 июня 2026 г.;

6.2. в департамент градостроительства и архитектуры администрации города Перми со дня размещения Проекта с перечнем информационных материалов к нему на Официальном сайте по 05 июня 2026 г.:

6.2.1. посредством Информационной системы;

6.2.2. в форме электронного документа по электронной почте по адресу: dga@perm.permkrai.ru;

6.2.3. в письменной форме путем личного обращения и (или) по почте по адресу: 614000, г. Пермь, ул. Сибир-

ская, 15, каб. 003.

7. Настоящее постановление вступает в силу со дня официального опубликования в печатном средстве массовой информации «Официальный бюллетень органов местного самоуправления муниципального образования город Пермь».

8. Управлению по общим вопросам администрации города Перми обеспечить обнародование настоящего постановления посредством официального опубликования в печатном средстве массовой информации «Официальный бюллетень органов местного самоуправления муниципального образования город Пермь».

9. Информационно-аналитическому управлению администрации города Перми обеспечить обнародование настоящего постановления посредством официального опубликования в сетевом издании «Официальный сайт муниципального образования город Пермь www.gorodperm.ru».

10. Контроль за исполнением настоящего постановления возложить на заместителя главы администрации города Перми Лебедеву А.В.

Э.О. Соснин

ПРАВОВЫЕ АКТЫ ТЕРРИТОРИАЛЬНЫХ ОРГАНОВ АДМИНИСТРАЦИИ ГОРОДА ПЕРМИ



АДМИНИСТРАЦИЯ ГОРОДА ПЕРМИ ГЛАВА АДМИНИСТРАЦИИ ОРДЖОНИКИДЗЕВСКОГО РАЙОНА

РАСПОРЯЖЕНИЕ

20.05.2026

№ 059-37-01-04-52

О сносе самовольной постройки

В соответствии с пунктом 4 статьи 222 Гражданского кодекса Российской Федерации, пунктами 3.2.3.4¹, 6.2 Типового положения о территориальном органе администрации города Перми, утвержденного решением Пермской городской Думы от 29 января 2013 г. № 7, Порядком выявления самовольных построек на территории города Перми и принятия решения о сносе самовольной постройки либо решения о сносе самовольной постройки или ее приведении в соответствие с установленными требованиями, утвержденным постановлением администрации города Перми от 09 января 2020 г. № 3, на основании акта обследования от 14 мая 2026 г. № 234:

1. Снести самовольные постройки, возведенные или созданные на земельном участке с кадастровым номером 59:01:2512434:140, расположенном по адресу: Пермский край г.Пермь, Орджоникидзевский район, ул. 2-й Сигнальный, представляющую собой одноэтажный деревянный жилой дом с мансардным этажом и навесом на ленточном фундаменте, остатки фундамента, дровяник, туалет, замощение, турник, печка выполненная из кирпича, деревянный забор с входной калиткой и въездными воротами, закрепленный на металлических столбики, сооружения под овощные грядки, с северо-восточной стороны огороженного земельного участка размещен строительный материал (доски, бревна, шифер), общая площадь самовольного занятия земельного участка ориентировочно 650 кв.м.

2. Настоящее распоряжение вступает в силу со дня официального обнародования посредством официального

опубликования в печатном средстве массовой информации «Официальный бюллетень органов местного самоуправления муниципального образования город Пермь».

3. Отделу градостроительства, земельных и имущественных отношений администрации Орджоникидзевского района города Перми обеспечить размещение на информационном щите в границах земельного участка, на котором создана или возведена самовольная постройка, копию настоящего распоряжения о планируемом сносе самовольной постройки, в течение 7 рабочих дней со дня регистрации настоящего распоряжения.

4. Общему отделу администрации Орджоникидзевского района города Перми обеспечить обнародование настоящего постановления посредством официального опубликования в печатном средстве массовой информации "Официальный бюллетень органов местного самоуправления муниципального образования город Пермь".

5. Общему отделу администрации Орджоникидзевского района города Перми обеспечить направление настоящего распоряжения в информационно-аналитическое управление администрации города Перми для обнародования настоящего распоряжения посредством официального опубликования в сетевом издании «Официальный сайт муниципального образования город Пермь www.gorodperm.ru».

6. Контроль за исполнением распоряжения возложить на и.о. первого заместителя главы администрации Орджоникидзевского района города Перми Лукину О.В.

С.В. Ломаева



АДМИНИСТРАЦИЯ ГОРОДА ПЕРМИ
ГЛАВА АДМИНИСТРАЦИИ
ПОСЕЛКА НОВЫЕ ЛЯДЫ

РАСПОРЯЖЕНИЕ

21.05.2026

№ 059-40-01-02-8

**О принудительном демонтаже вывесок, несоответствующих правилам
благоустройства территории города Перми**

В соответствии с Федеральным законом от 06 октября 2003 г. № 131-ФЗ «Об общих принципах организации местного самоуправления в Российской Федерации», решением Пермской городской Думы от 29 января 2013 г. № 7 «О территориальных органах администрации города Перми», Порядком выявления и демонтажа вывесок, не приведенных в соответствие Стандартным требованиям к вывескам, их размещению и эксплуатации и не зафиксированных в паспорте внешнего облика объекта капитального строительства (колерном паспорте), на территории города Перми, утвержденным решением Пермской городской Думы от 15 декабря 2020 г. № 277 «Об утверждении Правил благоустройства территории города Перми»:

1. Отделу благоустройства и потребительского рынка администрации поселка Новые Ляды города Перми организовать демонтаж, перемещение, хранение вывесок, не приведенных в соответствие Стандартным требованиям к вывескам, утвержденным решением Пермской городской Думы от 15 декабря 2020 г. № 277 «Об утверждении Правил благоустройства территории города Перми», и не зафиксированных в паспорте внешнего облика объекта капитального строительства (колерном паспорте), на территории города Перми «27» мая 2026 г. с 09.00 часов, размещенных по адресу: г. Пермь, пос. Новые Ляды, ул. Островского, 59, характеристики, номера вывесок в Реестре вывесок, подлежащих принудительному демонтажу, выявленных на территории города Перми (далее – Реестр):

баннер (панно) на фасаде здания «Режим работы 2 этаж, без выходных, время работы с 9-00-21.00», № 1 в Реестре;

баннер (панно) на фасаде здания «Режим работы 2 этаж, без выходных, время работы с 9-00-21.00», № 2 в Реестре.

2. Назначить лицом, ответственным за организацию демонтажа, перемещения, хранения вывесок, указанных в соответствии с пунктом 1 настоящего распоряжения, Тарасову Галину Николаевну, помощника главы администрации поселка по вопросам градостроительства, земельных и имущественных отношений администрации поселка Новые Ляды города Перми.

3. Демонтаж, перемещение, хранение вывесок, указанных в пункте 1 настоящего распоряжения, осуществляется муниципальным казенным учреждением «Содержание муниципального имущества» в соответствии с Порядком выявления и демонтажа вывесок, не приведенных в соответствие Стандартным требованиям к вывескам, их размещению и эксплуатации и не зафиксированных в паспорте внешнего облика объекта капитального строительства (колорном паспорте), на территории города Перми, утвержденным решением Пермской городской Думы от 15 декабря 2020 г. № 277 «Об утверждении Правил благоустройства территории города Перми».

4. Отделу благоустройства и потребительского рынка администрации поселка Новые Ляды города Перми обеспечить:

4.1. опубликование настоящего распоряжения в печатном средстве массовой информации «Официальный бюллетень органов местного самоуправления муниципального образования город Пермь», а также размещение на официальном сайте муниципального образования город Пермь в информационно-телекоммуникационной сети Интернет;

4.2. направление копии настоящего распоряжения в муниципальное казенное учреждение «Содержание муниципального имущества» не позднее рабочего дня, следующего за днем вступления в силу настоящего распоряжения;

4.3. внесение сведений об издании и вступлении настоящего распоряжения в силу в Реестр вывесок, подлежащих принудительному демонтажу, выявленных на территории города Перми, не позднее 10 рабочих дней со дня вступления в силу настоящего распоряжения.

5. Настоящее распоряжение вступает в силу со дня его официального опубликования.

6. Контроль за исполнением настоящего распоряжения возложить на заместителя главы администрации поселка Новые Ляды города Перми Тарасова В.Б.

Р.Л. Печкурова

РАЗДЕЛ ВТОРОЙ ОФИЦИАЛЬНАЯ ИНФОРМАЦИЯ

Сообщение о предложениях, поступивших к рассмотрению на заседании Общественного совета по топонимике при Главе города Перми

В целях привлечения внимания жителей города Перми к вопросам наименования городских объектов и установки объектов монументального искусства на территории города Перми департамент культуры и молодежной политики администрации города Перми сообщает, что для рассмотрения Общественным советом по топонимике при Главе города Перми поступило инициативное предложение об увековечении имени Серебренниковой Евгении Павловны, врача-офтальмолога, общественного деятеля и благотворителя, инициатора создания первого на Урале училища для слепых детей, путем реализации инициативы о присвоении муниципальному автономному общеобразовательному учреждению «Средняя общеобразовательная школа № 22» г. Перми, расположенному по адресу: г. Пермь, ул. Сибирская, 80 имени Е.П. Серебренниковой.

Жители города Перми, организации и иные заинтересованные лица могут направлять мнения по данному предложению в департамент культуры и молодежной политики администрации города Перми по адресу: 614000, г. Пермь, ул. Ленина, 27 или на электронный адрес: dkmp@perm.permkrai.ru.

Проект приказа



МИНИСТЕРСТВО ПО УПРАВЛЕНИЮ ИМУЩЕСТВОМ И ГРАДОСТРОИТЕЛЬНОЙ ДЕЯТЕЛЬНОСТИ ПЕРМСКОГО КРАЯ

П Р И К А З

№ _____

О принятии решения о комплексном развитии территории жилой застройки «ДДК им. Кирова» и по ул. Маршала Рыбалко в Кировском районе города Перми*

В соответствии с пунктом 1 части 1 статьи 65, пунктом 3 части 2 статьи 66 Градостроительного кодекса Российской Федерации, пунктом 10 части 2 статьи 2 Закона Пермского края от 07 декабря 2020 г. № 603-ПК «О перераспределении отдельных полномочий в области градостроительной деятельности и земельных отношений между органами государственной власти Пермского края и органами местного самоуправления Пермского городского округа и о внесении изменений в Закон Пермского края «О градостроительной деятельности в Пермском крае», Порядком реализации решения о комплексном развитии территории в Пермском крае, утвержденным постановлением Правительства Пермского края от 15 июня 2021 г. № 410-п «Об утверждении Порядка реализации решения о комплексном развитии территории в Пермском крае, Порядка согласования проектов решений о комплексном развитии территории жилой и нежилой застройки, подготовленных главой местной администрации муниципального образования Пермского края, Порядка заключения договоров о комплексном развитии территории, заключаемых органами местного самоуправле-

ния с правообладателями земельных участков и (или) расположенных на них объектов недвижимого имущества», пунктами 3.14, 3.81.13(2) Положения о Министерстве по управлению имуществом и градостроительной деятельности Пермского края, утвержденного постановлением Правительства Пермского края от 15 декабря 2006 г. № 88-п,

ПРИКАЗЫВАЮ:

1. Осуществить комплексное развитие территории жилой застройки «ДДК им. Кирова» и по ул. Маршала Рыбалко в Кировском районе города Перми (далее – комплексное развитие территории жилой застройки) общей площадью 19,93 га.

2. Установить, что:

2.1. предельный срок реализации решения о комплексном развитии территории жилой застройки 10 лет со дня заключения договора о комплексном развитии территории жилой застройки;

2.2. сведения о местоположении, площади и границах территории жилой застройки, подлежащей комплексному развитию, приведены в приложении 1 к настоящему приказу;

2.3. перечень земельных участков и объектов капитального строительства, расположенных в границах территории жилой застройки, подлежащей комплексному развитию, в том числе перечень объектов капитального строительства, подлежащих сносу или реконструкции, включая многоквартирные дома, приведены в приложении 2 к настоящему приказу;

2.4. основные виды разрешенного использования земельных участков и объектов капитального строительства, которые могут быть выбраны при реализации решения о комплексном развитии территории жилой застройки, предельные параметры разрешенного строительства, реконструкции объектов капитального строительства в границах территории жилой застройки, подлежащей комплексному развитию, приведены в приложении 3 к настоящему приказу;

2.5. сведения о размещении объектов недвижимого имущества, создаваемых (предоставляемых) взамен объектов недвижимого имущества, подлежащих сносу и находящихся в собственности Российской Федерации, Пермского края, муниципального образования город Пермь, расположенных на земельных участках в границах территории жилой застройки, подлежащей комплексному развитию, и необходимых для целей, перечисленных в подпункте «и» пункта 3 Правил согласования включения в границы территории, в отношении которой решение о ее комплексном развитии принимается высшим исполнительным органом субъекта Российской Федерации или главой местной администрации муниципального образования, земельных участков и (или) расположенных на них объектов недвижимого имущества, находящихся в собственности Российской Федерации, субъектов Российской Федерации, муниципальной собственности, утвержденных постановлением Правительства Российской Федерации от 17 мая 2017 г. № 579, приведены в приложении 4 к настоящему приказу.

3. Реализация решения о комплексном развитии территории жилой застройки осуществляется лицом, с которым заключен договор о комплексном развитии территории жилой застройки, определенным в результате проведения торгов на право заключения договора о комплексном развитии территории жилой застройки.

4. Начальнику управления градостроительной деятельности Министерства по управлению имуществом и градостроительной деятельности Пермского края обеспечить проведение торгов на право заключения договора о комплексном развитии территории жилой застройки в форме аукциона.

5. Начальнику аналитического отдела Министерства по управлению имуществом и градостроительной деятельности Пермского края обеспечить опубликование настоящего приказа в порядке, установленном для официального опубликования правовых актов, иной официальной информации.

6. Настоящий приказ вступает в силу со дня его официального опубликования.

7. Контроль за исполнением приказа оставляю за собой.

Заместитель председателя
Правительства - министр

Л.Г. Ведерникова

* Схемы в полноцветном варианте представлены на сайте администрации города Перми в разделе «Документы» / «Официальный бюллетень».


Приложение 1 к приказу
Министерства по управлению
имуществом и градостроительной
деятельности Пермского края
от №

СВЕДЕНИЯ

о местоположении, площади и границах территории жилой застройки
«ДДК им. Кирова» и по ул. Маршала Рыбалко в Кировском районе города
Перми, подлежащей комплексному развитию



Условные обозначения:

 – граница территории жилой застройки, подлежащей комплексному развитию, площадью 19,93 га

Каталог координат поворотных точек границ Контур № 1 территории
жилой застройки «ДДК им. Кирова» и по ул. Маршала Рыбалко в Кировском районе
города Перми, подлежащей комплексному развитию
(система координат МСК-59 (зона 2))

Номер поворотной точки	Координата X	Координата Y
1	2	3
Внешний контур		
1	515931.88	2213417.20
2	515938.68	2213388.16
3	515945.79	2213357.67
4	515974.92	2213364.71
5	515977.89	2213357.66
6	515979.09	2213352.75
7	515996.65	2213357.05
8	516017.80	2213361.29
9	516021.07	2213362.01
10	516021.85	2213358.79
11	516024.47	2213347.11
12	516027.43	2213333.51
13	516038.25	2213288.43
14	516044.71	2213259.68
15	516066.55	2213265.06
16	516090.71	2213270.97
17	516095.81	2213271.99
18	516171.67	2213291.13
19	516208.46	2213300.51
20	516212.44	2213301.44
21	516233.55	2213307.01
22	516230.45	2213320.91
23	516239.44	2213323.43
24	516280.73	2213335.50
25	516269.35	2213374.30
26	516288.99	2213379.98
27	516271.56	2213453.25
28	516259.72	2213450.16
29	516256.65	2213463.87
30	516258.32	2213464.27
31	516263.03	2213465.30
32	516348.29	2213485.53
33	516362.21	2213503.86
34	516351.50	2213512.35
35	516358.32	2213521.19
36	516357.70	2213524.82
37	516427.04	2213604.67

Номер поворотной точки	Координата X	Координата Y
1	2	3
38	516421.83	2213610.43
39	516378.92	2213645.80
40	516381.12	2213648.56
41	516380.00	2213649.47
42	516401.20	2213675.61
43	516406,58	2213682,35
44	516412.70	2213690.02
45	516402.76	2213698.08
46	516337.68	2213750.24
47	516336.82	2213750.93
48	516320.00	2213762.43
49	516312.95	2213767.25
50	516302.47	2213752.17
51	516300.43	2213748.30
52	516238.09	2213733.11
53	516220.70	2213732.57
54	516207.37	2213732.16
55	516136.01	2213715.03
56	516106.91	2213708.04
57	516111.92	2213684.93
58	516068.58	2213675.15
59	516071.22	2213665.47
60	516064.05	2213663.62
61	516061.19	2213673.60
62	516019.95	2213663.94
63	516014.96	2213686.62
64	516003.24	2213685.04
65	516002.70	2213687.55
66	515997.35	2213686.44
67	515997.64	2213685.18
68	516010.48	2213628.52
69	516010.51	2213628.44
70	516011.01	2213626.16
71	516011.07	2213625.89
72	515944.14	2213606.61
73	515936.79	2213604.91
74	515922.33	2213609.10
75	515915.20	2213611.16
76	515889.14	2213604.98
77	515889.18	2213604.80
78	515886.80	2213604.24
79	515896.67	2213559.62

Номер поворотной точки	Координата X	Координата Y
1	2	3
80	515916.30	2213472.37
81	515928.93	2213419.40
1	515931.88	2213417.20
Внутренний контур		
82	516278.00	2213395.36
83	516276.06	2213394.85
84	516275.56	2213396.79
85	516277.52	2213397.30
82	516278.00	2213395.36
Внутренний контур		
86	516216.33	2213478.44
87	516175.17	2213471.71
88	516174.80	2213473.80
89	516173.55	2213480.84
90	516172.14	2213494.91
91	516163.88	2213532.05
92	516210.46	2213541.50
93	516218.96	2213493.04
94	516216.24	2213479.39
86	516216.33	2213478.44

Каталог координат поворотных точек границ Контур № 2 территории
 жилой застройки «ДДК им. Кирова» и по ул. Маршала Рыбалко в Кировском районе
 города Перми, подлежащей комплексному развитию
 (система координат МСК-59 (зона 2))

Номер поворотной точки	Координата X	Координата Y
1	2	3
Внешний контур		
1	516675.45	2214178.71
2	516635.34	2214143.32
3	516631.09	2214139.57
4	516621.79	2214131.35
5	516617.65	2214127.69
6	516587.38	2214163.33
7	516604.85	2214178.65
8	516643.68	2214211.80
9	516625.51	2214234.42
10	516586.46	2214199.98
11	516551.52	2214169.02
12	516551.48	2214168.95
13	516531.48	2214149.75

Номер поворотной точки	Координата X	Координата Y
1	2	3
14	516501.16	2214183.84
15	516464.95	2214152.04
16	516437.84	2214128.23
17	516395.33	2214090.88
18	516371.02	2214069.52
19	516331.66	2214034.95
20	516364.50	2213997.67
21	516401.22	2213955.99
22	516432.00	2213921.04
23	516431.53	2213920.69
24	516433.19	2213918.80
25	516603.19	2214067.74
26	516603.72	2214069.39
27	516602.66	2214070.56
28	516604.92	2214072.78
29	516608.45	2214075.72
30	516615.03	2214079.23
31	516620.88	2214084.27
32	516624.48	2214086.76
33	516658.26	2214116.35
34	516698.87	2214151.94
1	516675.45	2214178.71
Внутренний контур		
35	516435.57	2214003.67
36	516407.97	2214034.89
37	516397.26	2214047.00
38	516418.38	2214065.38
39	516428.94	2214053.13
40	516470.91	2214089.27
41	516498.42	2214112.94
42	516507.50	2214120.77
43	516542.72	2214080.08
44	516534.70	2214073.06
45	516531.41	2214076.83
46	516512.92	2214060.98
47	516507.85	2214066.42
48	516498.49	2214057.65
49	516502.00	2214054.01
50	516459.83	2214016.95
51	516439.57	2213999.14
35	516435.57	2214003.67

Приложение 2 к приказу
Министерства по управлению
имуществом и градостроительной
деятельности Пермского края
от №

ПЕРЕЧЕНЬ

земельных участков и объектов капитального строительства, расположенных в границах территории жилой застройки, принадлежащей комплексному развитию, в том числе перечень объектов капитального строительства, подлежащих сносу или реконструкции, включая многоквартирные дома

Раздел I. Перечень земельных участков, расположенных в границах территории жилой застройки, подлежащей комплексному развитию*

Контур № 1, общей площадью 16,08 га

№ п/п	Адрес земельного участка	Кадастровый номер земельного участка*	Площадь*, кв. м	Вид разрешенного использования*	Планируемое мероприятие
1	г. Пермь, ул. Автозаводская, 2	59:01:1717043:1	481	Магазин	Изъятие
2	г. Пермь, ул. Автозаводская	59:01:1717043:11	56203	Сквер	-
3	г. Пермь, по ул. Маршала Рыбалко, от ул. Чистопольской до ул. Гальперина	59:01:1717043:119	1	Под газопровод	-
4	г. Пермь, ул. Автозаводская, 5а	59:01:1717043:12	1837	Физкультурно-оздоровительные комплексы (фитнес)	Изъятие
5	г. Пермь, улица Маршала Рыбалко, з/у 2б	59:01:1717043:122	3011	Физкультурно-оздоровительные комплексы (фитнес)	-
6	г. Пермь, по ул. Автозаводской с северной стороны клуба им. С.М. Кирова	59:01:1717043:2	7	Под киоск по продаже проездных документов, периодических печатных изданий и сопутствующих товаров	-
7	г. Пермь, ул. Гальперина	59:01:1717043:237	4654	Среднеэтажная жилая застройка (2.5)	-
8	г. Пермь, ул. Торговая	59:01:1717043:3	25648	Под сквер	-

№ п/п	Адрес земельного участка	Кадастровый номер земельного участка*	Площадь*, кв. м	Вид разрешенного использования*	Планируемое мероприятие
9	г. Пермь, ул. Автозаводская, 2а	59:01:1717043:5	627	Для бойлерной	Изъятие
10	г. Пермь, ул. Маршала Рыбалко, 2а	59:01:1717043:7	73	Под существующую трансформационную подстанцию №1669	-
11	г. Пермь, улица Гальперина, з/у 7б	59:01:1717043:9	409,94	Под здание типографии (лит. А)	Изъятие
12	г. Пермь, ул. Магистральная, 4	59:01:1717044:11	832	Многоквартирные жилые дома этажностью 2-6 этажей	-
13	г. Пермь, ул. Магистральная, 5	59:01:1717044:12	971	Многоквартирные жилые дома этажностью 2-6 этажей	-
14	г. Пермь, ул. Автозаводская, 3д	59:01:1717044:14	1008	Многоквартирные жилые дома этажностью 2-6 этажей	-
15	г. Пермь, ул. Автозаводская, 5	59:01:1717044:15	7282	Здание ремонтно-механической мастерской	Изъятие
16	г. Пермь, ул. Автозаводская, 3и	59:01:1717044:17	1019	Многоквартирные жилые дома этажностью 2-6 этажей	-
17	г. Пермь, ул. Магистральная, 3	59:01:1717044:18	907	Многоквартирные жилые дома этажностью 2-6 этажей	-
18	г. Пермь, ул. Автозаводская, 3 г	59:01:1717044:19	1268	Многоквартирные жилые дома этажностью 2-6 этажей	-
19	г. Пермь, ул. Автозаводская, 3	59:01:1717044:2	149	Под существующую трансформаторную подстанцию №1519 ЭСК «Химград»	-
20	г. Пермь, ул. Автозаводская, 3е	59:01:1717044:3	1003,42	Под многоэтажный жилой дом на основании описания земельного участка № б/н от 29.10.2004 г.	-
21	г. Пермь, ул. Автозаводская, 3ж	59:01:1717044:6	1455,95	Под многоэтажный жилой дом	-
22	г. Пермь, ул. Автозаводская, 3в	59:01:1717044:7	1610,61	Под многоэтажный жилой дом на основании описания земельного участка от 09.11.2004 г. б/н	-
23	г. Пермь, ул. Автозаводская, 3а	59:01:1713090:113	697	Стоянки и гаражи многоэтажные встроенные, пристроенные, отдельно стоящие надземные, подземные	-
24	г. Пермь, ул. Автозаводская, 3 а	59:01:1713090:4	2510	Административно-хозяйственные, деловые, общественные учреждения и организации	Изъятие

№ п/п	Адрес земельного участка	Кадастровый номер земельного участка*	Площадь*, кв. м	Вид разрешенного использования*	Планируемое мероприятие
25	г. Пермь, ул. Магистральная, 1а	59:01:1713090:6	946	Многоквартирные жилые дома этажностью 2-6 этажей	-
26	г. Пермь, ул. Гальперина, 1	59:01:1713090:7	937	Многоквартирные жилые дома	-
27	г. Пермь, ул. Гальперина, 2	59:01:1713090:8	1754	Многоквартирные жилые дома	-
28	г. Пермь, ул. Магистральная, 1б	59:01:1713090:9	923	Многоквартирные жилые дома этажностью 2-6 этажей	-
29	г. Пермь, ул. Автостроительская (от ул. Гальперина)	59:01:0000000:91533	8365	Земельные участки (территории) общего пользования	-

* В соответствии со сведениями, содержащимися в Едином государственном реестре недвижимости

Контур № 2, общей площадью 3,85 га

№ п/п	Адрес земельного участка	Кадастровый номер земельного участка*	Площадь*, кв. м	Вид разрешенного использования*	Планируемое мероприятие
1	г. Пермь, ул. Маршала Рыбалко, 4	59:01:1713002:1	104	Под существующую трансформаторную подстанцию № 1686 ЭСК «Химград»	-
2	г. Пермь, ул. Худанина, 7	59:01:1713002:10	2344	Многоквартирные жилые дома	-
3	г. Пермь, ул. Маршала Рыбалко, 2	59:01:1713002:11	2371	Многоквартирные жилые дома	-
4	г. Пермь, ул. Худанина, 3	59:01:1713002:12	2209	Многоквартирные жилые дома этажностью 2-6 этажей	-
5	г. Пермь, ул. Закамская, 5	59:01:1713002:13	1856	Многоквартирные жилые дома этажностью 2-6 этажей	-
6	г. Пермь, ул. Худанина, 5	59:01:1713002:14	2265	Многоквартирные жилые дома этажностью 2-6 этажей	-
7	г. Пермь, ул. Маршала Рыбалко, 4	59:01:1713002:15	1731	Многоквартирные жилые дома	-
8	г. Пермь, ул. Маршала Рыбалко, дом 6	59:01:1713002:427	1758	Для размещения административно-хозяйственных, деловых, общественных учреждений и организаций	Изъятие

№ п/п	Адрес земельного участка	Кадастровый номер земельного участка*	Площадь*, кв. м	Вид разрешенного использования*	Планируемое мероприятие
9	г. Пермь, ул. Закамская, 3а	59:01:1713002:5	2839	Под многоквартирные жилые дома этажностью 2-6 этажей	-
10	г. Пермь, ул. Маршала Рыбалко	59:01:1713002:577	371	Жилищно-эксплуатационные и аварийно-диспетчерские службы, ЦТП, ТП, РП	-
11	г. Пермь, ул. Чистопольская, 8	59:01:1713002:6	2864	Под многоквартирные жилые дома этажностью 2-6 этажей	-
12	г. Пермь, ул. Закамская, 3	59:01:1713002:7	1129	Под многоквартирные жилые дома этажностью 2-6 этажей	-
13	г. Пермь, ул. Чистопольская, 6	59:01:1713002:8	2686	Под многоквартирные жилые дома этажностью 2-6 этажей	-
14	г. Пермь, ул. Маршала Рыбалко, 8	59:01:1713002:9	2605	Многоквартирные жилые дома	-
15	г. Пермь, ул. Маршала Рыбалко, 12	59:01:1713006:10	1907	Многоквартирные жилые дома этажностью 2-6 этажей	-
16	г. Пермь, ул. Худанина, 18	59:01:1713006:5	1558	Многоквартирные жилые дома этажностью 2-6 этажей	-
17	г. Пермь, ул. Худанина, 16	59:01:1713006:6	1108	Под многоквартирные жилые дома этажностью 2-6 этажей	-
18	г. Пермь, ул. Александра Невского, 11	59:01:1713006:7	1472	Многоквартирные жилые дома этажностью 2-6 этажей	-
19	г. Пермь, ул. Александра Невского/Худанина, 9/14	59:01:1713006:9	1291	Многоквартирные жилые дома этажностью 2-6 этажей	-
20	г. Пермь, ул. Худанина, з/у 00/226	59:01:0000000:226**	3566**	Земельные участки (территории) общего пользования	-
21	г. Пермь, ул. Худанина	59:01:0000000:227**	3514**	Земельные участки (территории) общего пользования	-
22	г. Пермь, ул. Худанина (от ул. Кировоградской до ул. Маршала Рыбалко)	59:01:0000000:98515**	6164**	Земельные участки (территории) общего пользования (12.0)	-
23	г. Пермь, улица Маршала Рыбалко	59:01:1713002:592	69	Улично-дорожная сеть	-

* В соответствии со сведениями, содержащимися в Едином государственном реестре недвижимости

** Земельный участок расположен в границах комплекса развития территории частично, площадь указана в соответствии со сведениями, содержащимися в Едином государственном реестре недвижимости, в отношении всего земельного участка

Раздел II. Перечень многоквартирных домов, признанных аварийными и подлежащих сносу
или реконструкции (далее – МКД)

Контур № 1, общей площадью 16,08 га

№	Адрес МКД	Кадастровые номера МКД (ОКС) и земельного участка (ЗУ), на котором расположен МКД* (при наличии)	Площадь земельного участка, на котором расположен МКД*, кв. м (при наличии)	Общая площадь МКД*, кв. м	Вид собственности на земельный участок, на котором расположен МКД*	Основание, в соответствии с которым МКД признан аварийным и подлежащим сносу или реконструкции (наименование, реквизиты документа)	Суммарная площадь помещений в МКД*, кв. м		Планируемые мероприятия
							жилые помещения	нежилые помещения	
I. Многоквартирные дома, признанные аварийными до 1 января 2017 года									
1	г. Пермь, ул. Магистральная, д. 4	ОКС: 59:01:1717044:20 ЗУ: 59:01:1717044:11	832	484,9	Общая долевая собственность	Заключение администрации Кировского района города Перми от 27.05.2013 № 53	282,5	0	-
2	г. Пермь, ул. Магистральная, д. 3	ОКС: 59:01:1717044:51 ЗУ: 59:01:1717044:18	907	484,6	Общая долевая собственность	Заключение администрации Кировского района города Перми от 16.12.2013 № 78	364,5	0	-
3	г. Пермь, ул. Магистральная, д. 1а	ОКС: 59:01:1713090:16 ЗУ: 59:01:1713090:6	946	443,7	Общая долевая собственность	Распоряжение Управления жилищных отношений администрации города Перми от 16.03.2016 № СЭД-11-01-04-50	398,2	0	-
4	г. Пермь, ул. Магистральная, д. 1б	ОКС: 59:01:1713090:31 ЗУ: 59:01:1713090:9	923	448	Общая долевая собственность	Распоряжение Управления жилищных отношений администрации города Перми от 16.03.2016 № СЭД-11-01-04-50	401,6	0	-

№	Адрес МКД	Кадастровые номера МКД (ОКС) и земельного участка (ЗУ), на котором расположен МКД* (при наличии)	Площадь земельного участка, на котором расположен МКД*, кв. м (при наличии)	Общая площадь МКД*, кв. м	Вид собственности на земельный участок, на котором расположен МКД*	Основание, в соответствии с которым МКД признан аварийным и подлежащим сносу или реконструкции (наименование, реквизиты документа)	Суммарная площадь помещений в МКД*, кв. м		Планируемые мероприятия
							жилые помещения	нежилые помещения	
5	г. Пермь, ул. Автозаводская, д. 3в	ОКС: 59:01:1717044:59 ЗУ: 59:01:1717044:7	1610,61	729,7	Общая долевая собственность	Распоряжение Управления жилищных отношений администрации города Перми от 22.01.2016 № СЭД-11-01-04-12	506	0	-
6	г. Пермь, ул. Гальперина, д. 2	ОКС: 59:01:1713090:26 ЗУ: 59:01:1713090:8	1754	425,5	Общая долевая собственность	Распоряжение Управления жилищных отношений администрации города Перми от 24.03.2016 № СЭД-11-01-04-59	380,2	0	-
II. Многоквартирные дома, признанные аварийными с 1 января 2017 года до 1 января 2022 года									
1	г. Пермь, ул. Гальперина, д. 3	ОКС: 59:01:1717043:30 ЗУ: 59:01:1717043:237	4654	2443,8	Общая долевая собственность	Распоряжение Управления жилищных отношений администрации города Перми от 20.06.2018 № СЭД-059-11-01-04-83	1875,5**	0	Снос

* В соответствии со сведениями, содержащимися в Едином государственном реестре недвижимости

** Жилые помещения в многоквартирных домах расселяются за счет средств публично-правовой компании «Фонд развития территорий» и средств бюджета Пермского края в соответствии с Постановлением Правительства Пермского края от 20.06.2025 № 498-п «Об утверждении региональной адресной программы по переселению граждан из аварийного жилищного фонда на территории Пермского края на 2025 - 2031 годы»

Контур № 2, общей площадью 3,85 га

№	Адрес МКД	Кадастровые номера МКД (ОКС) и земельного участка (ЗУ), на котором расположен МКД* (при наличии)	Площадь земельного участка, на котором расположен МКД*, кв. м (при наличии)	Общая площадь МКД*, кв. м	Вид собственности на земельный участок, на котором расположен МКД*	Основание, в соответствии с которым МКД признан аварийным и подлежащим сносу или реконструкции (наименование, реквизиты документа)	Суммарная площадь помещений в МКД*, кв. м		Планируемые мероприятия
							жилые помещения	нежилые помещения	
I. Многоквартирные дома, признанные аварийными до 1 января 2017 года									
1	г. Пермь, ул. Маршала Рыбалко, д. 12	ОКС: 59:01:1713006:12 ЗУ: 59:01:1713006:10	1907	612,2	Общая долевая собственность	Распоряжение Управления жилищных отношений администрации города Перми от 03.11.2016 № СЭД-11-01-04-267	413,5	59,4	-
2	г. Пермь, ул. Худанина, д. 14	ОКС: 59:01:1713002:78 ЗУ: 59:01:1713006:9	1291	630,8	Общая долевая собственность	Заключение администрации Кировского района города Перми от 15.03.2013 № 47	610,7	0	-
II. Многоквартирные дома, признанные аварийными с 1 января 2017 года до 1 января 2022 года									
1	г. Пермь, ул. Худанина, д. 18	ОКС: 59:01:1713006:15 ЗУ: 59:01:1713006:5	1558	633,7	Общая долевая собственность	Распоряжение Управления жилищных отношений администрации города Перми от 22.09.2020 № 059-11-01-04-483	488**	135,8	Снос
2	г. Пермь, ул. Худанина, д. 7	ОКС: 59:01:1713002:16 ЗУ: 59:01:1713002:10	2344	1396,7	Общая долевая собственность	Распоряжение Управления жилищных отношений администрации города Перми от 11.04.2018 № СЭД-059-11-01-04-45	1320,8**	77,9	Снос

№	Адрес МКД	Кадастровые номера МКД (ОКС) и земельного участка (ЗУ), на котором расположен МКД* (при наличии)	Площадь земельного участка, на котором расположен МКД*, кв. м (при наличии)	Общая площадь МКД*, кв. м	Вид собственности на земельный участок, на котором расположен МКД*	Основание, в соответствии с которым МКД признан аварийным и подлежащим сносу или реконструкции (наименование, реквизиты документа)	Суммарная площадь помещений в МКД*, кв. м		Планируемые мероприятия
							жилые помещения	нежилые помещения	
3	г. Пермь, ул. Чистопольская д. 8	ОКС: 59:01:1713002:54 ЗУ: 59:01:1713002:6	2864	998	Общая долевая собственность	Распоряжение Управления жилищных отношений администрации города Перми от 07.10.2020 № 059-11-01-04-508	818,4**	86,2	Снос
III. Многоквартирные дома, признанные аварийными после 1 января 2022 года									
1	г. Пермь, ул. Худанина, д. 3	ОКС: 59:01:1713002:21 ЗУ: 59:01:1713002:12	2209	1532,1	Общая долевая собственность	Распоряжение Управления жилищных отношений администрации города Перми от 12.04.2022 № 059-11-01-04-299	1317,7	0	Расселение, снос
2	г. Пермь, ул. Чистопольская д. 10	ОКС: 59:01:1713087:85 ЗУ: 59:01:1713002:11	2371	1537,6	Общая долевая собственность	Распоряжение Управления жилищных отношений администрации города Перми от 25.08.2022 № 059-11-01-04-759	1150,5	323,6	Расселение, снос
3	г. Пермь, ул. Худанина, д. 5	ОКС: 59:01:1713002:30 ЗУ: 59:01:1713002:14	2265	976,8	Общая долевая собственность	Распоряжение Управления жилищных отношений администрации города Перми от 12.04.2022 № 059-11-01-04-299	888,2	0	Расселение, снос

№	Адрес МКД	Кадастровые номера земельного участка (ЗУ), на котором расположен МКД* (при наличии)	Площадь земельного участка, на котором расположен МКД*, кв. м (при наличии)	Общая площадь МКД*, кв. м	Вид собственности на земельный участок, на котором расположен МКД*	Основание, в соответствии с которым МКД признан аварийным и подлежащим сносу или реконструкции (наименование, реквизиты документа)	Суммарная площадь помещений в МКД*, кв. м		Планируемые мероприятия
							жилые помещения	нежилые помещения	
4	г. Пермь, ул. Закамская, д. 3а	ОКС: 59:01:1713002:48 ЗУ: 59:01:1713002:5	2839	1517	Общая долевая собственность	Распоряжение Управления жилищных отношений администрации города Перми от 19.04.2024 № 059-11-01-04-72	823,9	560,9	Расселение, снос

* В соответствии со сведениями, содержащимися в Едином государственном реестре недвижимости

** Жилые помещения в многоквартирных домах расселяются за счет средств публично-правовой компании «Фонд развития территорий» и средств бюджета Пермского края в соответствии с Постановлением Правительства Пермского края от 20.06.2025 № 498-п «Об утверждении региональной адресной программы по переселению граждан из аварийного жилищного фонда на территории Пермского края на 2025 - 2031 годы»

Раздел III. Перечень многоквартирных домов, которые не признаны аварийными и подлежащими сносу или реконструкции и которые соответствуют критериям, установленным постановлением Правительства Пермского края от 15 июня 2021 г. № 410-п, и подлежат сносу или реконструкции (далее – МКД)

Контур № 2, общей площадью 3,85 га

№	Адрес МКД	Кадастровые номера МКД (ОКС) и земельного участка (ЗУ), на котором расположен МКД* (при наличии)	Площадь земельного участка, на котором расположен МКД*, кв. м (при наличии)	Общая площадь МКД*, кв. м	Вид собственности на земельный участок, на котором расположен МКД*	Критерий, которому соответствует МКД, согласно главе 5 постановления Правительства Пермского края от 15.06.2021 № 410-п	Суммарная площадь помещений в МКД*, кв. м		Планируемые мероприятия
							жилые помещения	нежилые помещения	
1	г. Пермь, ул. Закамская, д. 5	ОКС: 59:01:1713002:25 ЗУ: 59:01:1713002:13	1856	518,9	Общая долевая собственность	пункт 5.1.2.3. год постройки 1952, материал перекрытий – дерево	377,8	141	Расселение, снос

№	Адрес МКД	Кадастровые номера МКД (ОКС) и земельного участка (ЗУ), на котором расположен МКД* (при наличии)	Площадь земельного участка, на котором расположен МКД*, кв. м (при наличии)	Общая площадь МКД*, кв. м	Вид собственности на земельный участок, на котором расположены МКД*	Критерий, которому соответствует МКД, согласно главе 5 постановления Правительства Пермского края от 15.06.2021 № 410-п	Суммарная площадь помещений в МКД*, кв. м		Планируемые мероприятия
							жилые помещения	нежилые помещения	
2	г. Пермь, ул. Маршала Рыбалко, д. 4	ОКС: 59:01:1713002:39 ЗУ: 59:01:1713002:15	1731	986,4	Общая долевая собственность	пункт 5.1.2.3. год постройки 1952, материал перекрытий – дерево	896,6	0	Расселение, снос
3	г. Пермь, ул. Закамская, д. 3	ОКС: 59:01:1713002:56 ЗУ: 59:01:1713002:7	1129	579,4	Общая долевая собственность	пункт 5.1.2.3. год постройки 1951, материал перекрытий – дерево	533,5	0	Расселение, снос
4	г. Пермь, Чистопольская, д. 6	ОКС: 59:01:1713002:62 ЗУ: 59:01:1713002:8	2686	1552,1	Общая долевая собственность	пункт 5.1.2.3. год постройки 1951, материал перекрытий – дерево	1419,8	0	Расселение, снос
5	г. Пермь, ул. Маршала Рыбалко, д. 8	ОКС: 59:01:1713002:69 ЗУ: 59:01:1713002:9	2605	974,9	Общая долевая собственность	пункт 5.1.2.3. год постройки 1952, материал перекрытий – дерево	443,1	486,3	Расселение, снос

* В соответствии со сведениями, содержащимися в Едином государственном реестре недвижимости

Многоквартирные дома, которые не признаны аварийными и подлежащими сносу или реконструкции и которые соответствуют критериям, установленным постановлением Правительства Пермского края от 15 июня 2021 г. № 410-п, и подлежат сносу или реконструкции, в границах контура № 1 отсутствуют.

Раздел IV. Перечень объектов капитального строительства нежилого назначения (за исключением объектов коммунальной, социальной, транспортной инфраструктуры), которые подлежат изъятию для государственных или муниципальных нужд в целях комплексного развития территории жилой застройки, сносу или реконструкции (далее – Объекты)

Контур № 1, общей площадью 16,08 га

№	Адрес Объекта	Наименование/ название Объекта*	Кадастровый номер Объекта (ОКС) и земельного участка (ЗУ), на котором расположен Объект* (при наличии)	Площадь земельного участка, на котором расположен Объект*, кв. м	Общая площадь Объекта*, кв. м	Виды разрешенного использования земельного участка, на котором расположены Объект*	Вид собственности на Объект*	Планируемые мероприятия
1	г. Пермь, ул. Автозаводская, д. 2	Здание магазина	ОКС: 59:01:1717043:13 ЗУ: 59:01:1717043:1	481	226,8	Магазин	Собственность физического лица	Изъятие, снос
2	г. Пермь, ул. Автозаводская, д. 5а	Спортивно-оздоровительный центр СОЦ	ОКС: 59:01:1717043:85 ЗУ: 59:01:1717043:12	1837	600,6	Физкультурно-оздоровительные комплексы (фитнес)	Собственность физического лица	Изъятие, снос
3	г. Пермь, ул. Маршала Рыбалко, д. 1а	Здание спортзала	ОКС: 59:01:1713003:71 ЗУ: 59:01:1717043:122	3011	580	Физкультурно-оздоровительные комплексы (фитнес)	Собственность юридического лица	Изъятие, снос
4	г. Пермь, ул. Автозаводская, д. 2а	Здание	ОКС: 59:01:1717043:20 ЗУ: 59:01:1717043:5	627	416,7	Для бойлерной	Собственность физического лица	Изъятие, снос
5	г. Пермь, ул. Гальперина, д. 7б	Здание типографии	ОКС: 59:01:1717043:91 ЗУ: 59:01:1717043:9	409,94	51,4	Под здание типографии (лит. А)	Собственность юридического лица	Изъятие, снос

№	Адрес Объекта	Наименование/назначение Объекта*	Кадастровый номер Объекта (ОКС) и земельного участка (ЗУ), на котором расположен Объект* (при наличии)	Площадь земельного участка, на котором расположен Объект*, кв. м	Общая площадь Объекта*, кв. м	Виды разрешенного использования земельного участка, на котором расположены Объект*	Вид собственности на Объект*	Планируемые мероприятия
6	г. Пермь, ул. Автозаводская, д. 5	Здание ремонтно-механической мастерской с теплым пристроем	ОКС: 59:01:1717044:36 ЗУ: 59:01:1717044:15	7282	4106,5	Здание ремонтно-механической мастерской	Сведения о зарегистрированных правах отсутствуют; в отношении помещений зарегистрированы права собственности частных лиц	Изъятие, снос
7	г. Пермь, ул. Автозаводская, д. 3а	Автостоянка	ОКС: 59:01:1713090:14 ЗУ: 59:01:1713090:113	697	260,8	Стоянки и гаражи многоэтажные встроенные, пристроенные, отдельные стоящие надземные, подземные	Собственность юридического лица	Изъятие, снос
8	г. Пермь, ул. Автозаводская, д. 3а	Административное здание	ОКС: 59:01:1713090:15 ЗУ: 59:01:1713090:4	2510	1860,9	Административно-хозяйственные, деловые, общественные учреждения и организации	Сведения о зарегистрированных правах отсутствуют; в отношении помещений зарегистрированы права собственности частных лиц	Изъятие, снос
9	г. Пермь, ул. Автозаводская, д. 5	Нежилое здание (строение) (здание центрального теплового пункта)	ОКС: 59:01:1717044:42 ЗУ: 59:01:1717044:15	7282	126,6	Здание ремонтно-механической мастерской	Сведения о зарегистрированных правах отсутствуют	Изъятие, снос

* В соответствии со сведениями, содержащимися в Едином государственном реестре недвижимости

Контур № 2, общей площадью 3,85 га

№	Адрес Объекта	Наименование/ назначение Объекта*	Кадастровый номер Объекта (ОКС) и земельного участка (ЗУ), на котором расположен Объект* (при наличии)	Площадь земельного участка, на котором расположен Объект*, кв. м	Общая площадь Объекта*, кв. м	Виды разрешенного использования земельного участка, на котором расположен Объект*	Вид собственности на Объект*	Планируемые мероприятия
1	г. Пермь, ул. Маршала Рыбалко, д. 6	Административное здание	ОКС: 59:01:1713002:77 ЗУ: 59:01:1713002:427	1758	773,2	Для размещения административно-хозяйственных, деловых, общественных учреждений и организаций	Собственность физического лица	Изъятие, снос

* В соответствии со сведениями, содержащимися в Едином государственном реестре недвижимости

Раздел V. Перечень объектов коммунальной, социальной, транспортной инфраструктуры, в том числе подлежащих изъятию для государственных или муниципальных нужд в целях комплексного развития территории жилой застройки, сносу или реконструкции (далее – Объекты)

Контур № 1, общей площадью 16,08 га

№	Адрес (местоположение) Объекта	Наименование/назначение Объекта*	Кадастровый номер Объекта (ОКС) и земельного участка (ЗУ), на котором расположен Объект* (при наличии)	Площадь земельного участка, на котором расположен Объект*, кв. м	Площадь, протяженность, объем или иной показатель основной характеристики Объекта*	Вид собственности на Объект, сведения о собственности Объекта*	Сведения об ином правообладателе Объекта*	Планируемые мероприятия
I. Объекты коммунальной инфраструктуры								
1	В границах территории жилой застройки, подлежащей комплексному развитию	Сеть теплоснабжения заводоуправления	ОКС: 59:01:0000000:90387 ЗУ: 59:01:1717043:11	56203	393 м	Собственность Российской Федерации	Оперативное управление Федеральное казенное предприятие «Пермский пороховой завод»	Межквартальные–строительство/реконструкция в соответствии с проектной документацией ресурсоснабжающих организаций, внутриквартальные–вынос/переустройство/строительство
2	В границах территории жилой застройки, подлежащей комплексному развитию	Электросетевой комплекс (ЭСК) «Подстанция 110/35/6кВ «Химград» с линиями электропередачи»	ОКС: 59:01:1717115:496 ЗУ: 59:01:1717043:11 59:01:1717043:7 59:01:1717044:11 59:01:1717044:14 59:01:1717044:15 59:01:1717044:17 59:01:1717044:2 59:01:1713090:7 59:01:1713090:8	56203 73 832 1008 7282 1019 149 937 1754	1 м	Собственность ОАО «МРСК Урала»	-	-

№	Адрес (местоположение) Объекта	Наименование/назначение Объекта*	Кадастровый номер Объекта (ОКС) и земельного участка (ЗУ), на котором расположен Объект* (при наличии)	Площадь земельного участка, на котором расположен Объект*, кв. м	Площадь, протяженность, объем или иной показатель основной характеристики Объекта*	Вид собственности на Объект, сведения о собственности к Объекта*	Сведения об ином правообладателе Объекта*	Планируемые мероприятия
3	В границах территории жилой застройки, подлежащей комплексному развитию	Сеть наружного освещения в Кировском районе, сквер у клуба им. С.М. Кирова	ОКС: 59:01:1717043:234 ЗУ: 59:01:1717043:11	56203	509 м	Собственность Администрации Кировского района г. Перми	-	Межквартальные—строительство/реконструкция в соответствии с проектной документацией ресурсоснабжающих организаций, внутриквартальные—вынос/переустройство/строительство
4	В границах территории жилой застройки, подлежащей комплексному развитию	Сеть канализационная телефонная от инженерного корпуса (телефонной станции) до подстанции № 26	ОКС: 59:01:0000000:90527 ЗУ: 59:01:1717043:11 59:01:1717043:5 59:01:1713090:7 59:01:0000000:91533	56203 627 937 8365	4385 м	Собственность Российской Федерации	Оперативное управление Федеральное казенное предприятие «Пермский пороховой завод»	
5	В границах территории жилой застройки, подлежащей комплексному развитию	Сеть холодного водоснабжения по ул. Гальперина, д. 7а, ул. М. Рыбалко, д. 2а	ОКС: 59:01:1717043:239 ЗУ: 59:01:1717043:11 59:01:1717043:237 59:01:1717043:9	56203 4654 409,94	351 м	Собственность МО г. Пермь	Концессия, ООО «НОВОГОР-Прикамье»	

№	Адрес (местоположение) Объекта	Наименование/назначение Объекта*	Кадастровый номер Объекта (ОКС) и земельного участка (ЗУ), на котором расположены Объект*, кв. м	Площадь земельного участка, на котором расположен Объект*, кв. м	Площадь, протяженность, объем или иной показатель основной характеристики Объекта*	Вид собственности на Объект, сведения о собственности Объекта*	Сведения об ином правообладателе Объекта*	Планируемые мероприятия
6	г. Пермь, ул. Сивашская, от П-19 до П-140, от П-140 до ТК-183, от ТК-138 до ЦПЦ, от ТК-131А до ТК-131сущ.	Тепловая сеть	ОКС: 59:01:0000000:1551 ЗУ: 59:01:1717043:11 59:01:1717043:3 59:01:1717044:17 59:01:1717044:3 59:01:1717044:6 59:01:0000000:91533	56203 25648 1019 1003,42 1455,95 8365	4744 м	Собственность ПАО «Т Плюс»	-	Межквартирные – строительство/реконструкция в соответствии с проектной документацией ресурсоснабжающих организаций, внутриквартальные – вынос/переустройство/строительство
7	г. Пермь, Сеть водоотведения по ул. Автозаводская, д. 6 до жилого дома по ул. Торговая, д. 1	Сеть водоотведения	ОКС: 59:01:0000000:91626 ЗУ: 59:01:1717043:11	56203	380 м	Собственность Администрации Кировского района г. Перми	-	Межквартирные – строительство/реконструкция в соответствии с проектной документацией ресурсоснабжающих организаций, внутриквартальные – вынос/переустройство/строительство
8	г. Пермь, Кировский район, парк у детского клуба им. С.М. Кирова	Фонтан	ОКС: 59:01:0000000:50583 ЗУ: 59:01:1717043:11	56203	158,7 м	Собственность МО г. Пермь	Оперативное управление Муниципальное бюджетное учреждение культуры «Пермская дирекция по организации городских культурно-массовых мероприятий»	Межквартирные – строительство/реконструкция в соответствии с проектной документацией ресурсоснабжающих организаций, внутриквартальные – вынос/переустройство/строительство

№	Адрес (местоположение) Объекта	Наименование/назначение Объекта*	Кадастровый номер Объекта (ОКС) и земельного участка (ЗУ), на котором расположен объект* (при наличии)	Площадь земельного участка, на котором расположен объект*, кв. м	Площадь, протяженность, объем или иной показатель основной характеристики Объекта*	Вид собственности на объект, сведения о собственности к Объекта*	Сведения об ином правообладателе Объекта*	Планируемые мероприятия
9	В границах территории жилой застройки, подлежащей комплексному развитию	Технологический комплекс «Сети канализации правого берега г. Перми»	ОКС: 59:01:0000000:48149 ЗУ: 59:01:1717043:11 59:01:1717043:237 59:01:1717043:3 59:01:1717044:14 59:01:1717044:17 59:01:1717044:18 59:01:1717044:19 59:01:1717044:3 59:01:1717044:6 59:01:1717044:7 59:01:1713090:113 59:01:1713090:4 59:01:1713090:6 59:01:1713090:7 59:01:1713090:8 59:01:0000000:91533 59:01:0000000:227** 59:01:0000000:98515**	56203 4654 25648 1008 1019 907 1268 1003,42 1455,95 1610,61 697 2510 946 937 1754 8365 3514** 6164**	1 м	Собственность МО г. Пермь	Прочие ограничения прав и обременения объекта недвижимости ООО «НОВОГОР-Прикамье»	Межквартальные—строительство/реконструкция в соответствии с проектной документацией ресурсоснабжающих организаций, внутриквартальные—вынос/переустройство/строительство

№	Адрес (местоположение) Объекта	Наименование/назначение Объекта*	Кадастровый номер Объекта (ОКС) и земельного участка (ЗУ), на котором расположен объект*	Площадь земельного участка, на котором расположен объект*, кв. м	Площадь, протяженность, объем или иной показатель основной характеристики Объекта*	Вид собственности на Объект, сведения о собственности к Объекта*	Сведения об ином правообладателе Объекта*	Планируемые мероприятия
10	г. Пермь, начало - ТК-117-90(супп), конец - ул. Автозаводская, 3а, 3в, 3г, 3е, 6; ул. Магистральная, 1а, 1б, 4	Тепловая трасса	ОКС: 59:01:0000000:12725 ЗУ: 59:01:1717044:11 59:01:1717044:14 59:01:1717044:17 59:01:1717044:18 59:01:1717044:19 59:01:1717044:3 59:01:1717044:6 59:01:1717044:7 59:01:1713090:6 59:01:1713090:9 59:01:0000000:91533	832 1008 1019 907 1268 1003,42 1455,95 1610,61 946 923 8365	731 м	Собственность ПАО «Г Плюс»	-	Межквартальные—строительство/реконструкция в соответствии с проектной документацией ресурсоснабжающих организаций, внутриквартальные—вынос/переустройство/строительство
11	г. Пермь, Кировский район, по ул. Маршала Рыбалко, от ул. Чистопольская до ул. Гальперина	Газопровод низкого давления	ОКС: 59:01:0000000:12737 ЗУ: 59:01:1717043:119	1	753 м	Собственность АО «Газпром газораспределение Пермь»	-	Межквартальные—вынос/переустройство/строительство

№	Адрес (местоположение) Объекта	Наименование/назначение Объекта*	Кадастровый номер Объекта (ОКС) и земельного участка (ЗУ), на котором расположены Объект* (при наличии)	Площадь земельного участка, на котором расположен Объект*, кв. м	Площадь, протяженность, объем или иной показатель основной характеристики Объекта*	Вид собственности на Объект, сведения о собственности к Объекта*	Сведения об ином правообладателе Объекта*	Планируемые мероприятия
12	г. Пермь, от ЦТП до здания №2б по ул. Маршала Рыбалко с учетом транзита по зданию №5 по ул. Торговая	Сеть теплоснабжения	ОКС: 59:01:0000000:92876 ЗУ: 59:01:1717043:122	3011	242 м	Собственность Администрации Кировского района г. Перми	-	Межквартирные – строительство/реконструкция в соответствии с проектной документацией ресурсоснабжающих организаций, внутриквартальные – вынос/переустройство/строительство
13	г. Пермь, ул. Автозаводская	Газопровод низкого давления до границ земельного участка по адресу: Пермский край, город Пермь, Кировский район, улица Автозаводская, д. 2	ОКС: 59:01:1717043:235 ЗУ: 59:01:1717043:237 59:01:0000000:91533	4654 8365	64 м	Собственность АО «Газпром газораспределение Пермь»	-	
14	г. Пермь, ул. Гальперина, д. 3	Кабельная линия 0,4 кВ	ОКС: 59:01:0000000:39922 ЗУ: 59:01:1717043:237	4654	414 м	Сведения о зарегистрированных правах отсутствуют	-	
15	г. Пермь, ул. Гальперина, д б/н, Начало-тепловая камера ТК-117-92, 3	Тепловая трасса	ОКС: 59:01:0000000:16742 ЗУ: 59:01:1717043:237	4654	21 м	Собственность ПАО «Г Плюс»	-	

№	Адрес (местоположение) Объекта	Наименование/назначение Объекта*	Кадастровый номер Объекта (ОКС) и земельного участка (ЗУ), на котором расположены Объект* (при наличии)	Площадь земельного участка, на котором расположен Объект*, кв. м	Площадь, протяженность, объем или иной показатель основной характеристики Объекта*	Вид собственности на Объект, сведения о собственности к Объекта*	Сведения об ином правообладателе Объекта*	Планируемые мероприятия
16	В границах территории жилой застройки, подлежащей комплексному развитию	Телефонная канализация АТС-55	ОКС: 59:01:1717115:870 ЗУ: 59:01:1717043:3	25648	109119 м	Собственность ПАО «Ростелеком»	-	
17	г. Пермь, ул. Магистральная, д. 4	Кабельная линия электропередачи	ОКС: 59:01:1717044:21 ЗУ: 59:01:1717044:11	832	45 м	Сведения о зарегистрированных правах отсутствуют	-	Межквартирные – строительство/реконструкция в соответствии с проектной документацией ресурсоснабжающих организаций, внутриквартальные – вынос/переустройство/строительство
18	г. Пермь, ул. Автозаводская, д. 5	Теплосети подземные	ОКС: 59:01:1717044:427 ЗУ: 59:01:1717044:15	7282	251 м	Сведения о зарегистрированных правах отсутствуют	-	
19	г. Пермь, ул. Автозаводская, д. 5	Теплосети наземные	ОКС: 59:01:1717044:433 ЗУ: 59:01:1717044:15	7282	88 м	Сведения о зарегистрированных правах отсутствуют	-	
20	г. Пермь, ул. Автозаводская, д. 5	Горячее водоснабжение	ОКС: 59:01:1717044:421 ЗУ: 59:01:1717044:15	7282	57 м	Сведения о зарегистрированных правах отсутствуют	-	
21	г. Пермь, ул. Автозаводская, д. 5	Канализация производственно-бытовых стоков	ОКС: 59:01:1717044:431 ЗУ: 59:01:1717044:15	7282	622 м	Сведения о зарегистрированных правах отсутствуют	-	

№	Адрес (местоположение) Объекта	Наименование/назначение Объекта*	Кадастровый номер Объекта (ОКС) и земельного участка (ЗУ), на котором расположены Объект* (при наличии)	Площадь земельного участка, на котором расположен Объект*, кв. м	Площадь, протяженность, объем или иной показатель основной характеристики Объекта*	Вид собственности на Объект, сведения о собственности к Объекта*	Сведения об ином правообладателе Объекта*	Планируемые мероприятия
22	г. Пермь, ул. Автозаводская, д. 5	Канализация ливневая с очистными сооружениями	ОКС: 59:01:1717044:432 ЗУ: 59:01:1717044:15	7282	657 м	Сведения о зарегистрированных правах отсутствуют	-	Межквартирные—строительство/реконструкция в соответствии с проектной документацией ресурсоснабжающих организаций, внутриквартальные—вынос/переустройство/строительство
23	г. Пермь, Кировский район, ул. Автозаводская, д. 5	Канализационный коллектор	ОКС: 59:01:1717044:45 ЗУ: 59:01:1717044:15	7282	747 м	Сведения о зарегистрированных правах отсутствуют	-	Межквартирные—строительство/реконструкция в соответствии с проектной документацией ресурсоснабжающих организаций, внутриквартальные—вынос/переустройство/строительство
24	г. Пермь, Кировский район, ул. Автозаводская, д. 3и	Сеть канализации	ОКС: 59:01:1717044:49 ЗУ: 59:01:1717044:17	1019	76 м	Сведения о зарегистрированных правах отсутствуют	-	Межквартирные—строительство/реконструкция в соответствии с проектной документацией ресурсоснабжающих организаций, внутриквартальные—вынос/переустройство/строительство
25	г. Пермь, ул. Автозаводская, д. 3б, 3в, 3е, 3ж, 3з	Кабельная и воздушная линия электропередач 0,4 кВ	ОКС: 59:01:1713090:39 ЗУ: 59:01:1717044:17 59:01:1717044:3 59:01:1717044:7	1019 1003,42 1610,61	384 м	Собственность МО г. Пермь	Хозяйственное ведение, МП «Пермводоканал»	Межквартирные—строительство/реконструкция в соответствии с проектной документацией ресурсоснабжающих организаций, внутриквартальные—вынос/переустройство/строительство
26	г. Пермь, Кировский район, ул. Магистральная, д. 3	Кабельная сеть электропередач 0,4 кВ	ОКС: 59:01:1717044:66 ЗУ: 59:01:1717044:18	907	105 м	Сведения о зарегистрированных правах отсутствуют	-	Межквартирные—строительство/реконструкция в соответствии с проектной документацией ресурсоснабжающих организаций, внутриквартальные—вынос/переустройство/строительство

№	Адрес (местоположение) Объекта	Наименование/назначение Объекта*	Кадастровый номер Объекта (ОКС) и земельного участка (ЗУ), на котором расположен Объект* (при наличии)	Площадь земельного участка, на котором расположен Объект*, кв. м	Площадь, протяженность, объем или иной показатель основной характеристики Объекта*	Вид собственности на Объект, сведения о собственнике Объекта*	Сведения об ином правообладателе Объекта*	Планируемые мероприятия
27	В границах территории жилой застройки, подлежащей комплексному развитию	Строительство КЛ 0,4кВ от ТП-1519; Реконструкция ТП-1519 (замена трансформатора, установка ШР 0,4 кВ, оборудования учета э/э в РУ 0,4 кВ), входящей в ЭКС ПС 110 кВ Химград, для электроснабжения административного здания по адресу: Пермский край, г. Пермь, Кировский район, ул. Автозаводская, дом №3а (кад. номер зем. участка 59:01:1713090.4)	ОКС: 59:01:0000000:92108 ЗУ: 59:01:1717044:2 59:01:1713090:4 59:01:0000000:91533	149 2510 8365	450 м	Собственность ОАО «МРСК Урала»	-	Межквартирные—строительство/реконструкция в соответствии с проектной документацией ресурсоснабжающих организаций, внутриквартальные—вынос/переустройство/строительство
28	г. Пермь, Кировский р-н, по ул. Автозаводская, 3а	Сети водопровода	ОКС: 59:01:1713090:228 ЗУ: 59:01:1713090:4	2510	28 м	Собственность ООО «Профессорская клиника»	-	

№	Адрес (местоположение) Объекта	Наименование/назначение Объекта*	Кадастровый номер Объекта (ОКС) и земельного участка (ЗУ), на котором расположены Объект* (при наличии)	Площадь земельного участка, на котором расположен Объект*, кв. м	Площадь, протяженность, объем или иной показатель основной характеристики Объекта*	Вид собственности на Объект, сведения о собственности к Объекта*	Сведения об ином правообладателе Объекта*	Планируемые мероприятия
29	г. Пермь, Кировский район, начало - подземный резервуар, конец - место врезки в существующий газопровод Д89	Газоснабжение к жилому дому по ул. Магистральная, 1а	ОКС: 59:01:0000000:50569 ЗУ: 59:01:1713090:6	946	18 м	Собственность МО г. Пермь	-	Межквартирные-строительство/реконструкция в соответствии с проектной документацией ресурсоснабжающих организаций, внутриквартальные-вынос/переустройство/строительство
30	г. Пермь, ул. Гальперина, д б/н, Начало-тепловая камера ТК-117-64-2, 1, 2	Тепловая трасса	ОКС: 59:01:0000000:16740 ЗУ: 59:01:1713090:7	937	111 м	Собственность ПАО «Т Плюс»	-	Межквартирные-строительство/реконструкция в соответствии с проектной документацией ресурсоснабжающих организаций, внутриквартальные-вынос/переустройство/строительство
31	г. Пермь, Кировский район, ул. Магистральная, д. 16	Кабельная линия электропередачи	ОКС: 59:01:1713090:32 ЗУ: 59:01:1713090:9	923	50 м	Сведения о зарегистрированных гражданах отсутствуют	-	Межквартирные-строительство/реконструкция в соответствии с проектной документацией ресурсоснабжающих организаций, внутриквартальные-вынос/переустройство/строительство
32	г. Пермь, ул. Гальперина, д. 5	Сеть фекальной наружной канализации	ОКС: 59:01:1713090:13 ЗУ: 59:01:1713090:4 59:01:1713090:8	2510 1754	278 м	Собственность Российской Федерации	Оперативное управление Федеральное казенное предприятие «Пермский пороховой завод»	Межквартирные-строительство/реконструкция в соответствии с проектной документацией ресурсоснабжающих организаций, внутриквартальные-вынос/переустройство/строительство

№	Адрес (местоположение) Объекта	Наименование/назначение Объекта*	Кадастровый номер Объекта (ОКС) и земельного участка (ЗУ), на котором расположены Объект* (при наличии)	Площадь земельного участка, на котором расположен Объект*, кв. м	Площадь, протяженность, объем или иной показатель основной характеристики Объекта*	Вид собственности на Объект, сведения о собственнике Объекта*	Сведения об ином правообладателе Объекта*	Планируемые мероприятия
33	г. Пермь	Иное сооружение (Участок сети теплоснабжения от ТК-117-88 до К-166 по ул. Автозаводской, д.б)	ОКС: 59:01:1717043:236 ЗУ: сведения отсутствуют	-	28 м	Собственность МО г. Пермь	Концессия, ПАО «Т Плюс»	Межквартирные—строительство/реконструкция в соответствии с проектной документацией ресурсоснабжающих организаций, внутриквартальные—вынос/переустройство/строительство
34	г. Пермь, Кировский район, начало - место врезки в существующий газопровод о108, конец- место врезки в существующий газопровод о102	Газоснабжение к жилому дому по ул. Магистральная, 1б	ОКС: 59:01:0000000:50567 ЗУ: сведения отсутствуют	-	72 м	Собственность МО г. Пермь	-	
35	г. Пермь, Кировский район, начало - место врезки в существующий газопровод, конец - до газовых вводов №1, №2, №3	Газоснабжение к жилому дому по ул. Гальперина №3	ОКС: 59:01:0000000:50566 ЗУ: сведения отсутствуют	-	216 м	Собственность МО г. Пермь	-	

№	Адрес (местоположение) Объекта	Наименование/назначение Объекта*	Кадастровый номер Объекта (ОКС) и земельного участка (ЗУ), на котором расположен объект* (при наличии)	Площадь земельного участка, на котором расположен объект*, кв. м	Площадь, протяженность, объем или иной показатель основной характеристики Объекта*	Вид собственности на объект, сведения о собственности к Объекта*	Сведения об ином правообладателе Объекта*	Планируемые мероприятия
36	г. Пермь, Кировский район, ул. Гальперина	Теплотрасса от ТК-117-64 до здания гарнизона, протяженность 855 м, лит. Ст	ОКС: 59:01:0000000:49722 ЗУ: сведения отсутствуют	-	855 м	Собственность МО г. Пермь	Концессия, ПАО «Т Плюс»	Межквартальные-строительство/реконструкция в соответствии с проектной документацией ресурсоснабжающих организаций, внутриквартальные-вынос/переустройство/строительство
37	г. Пермь, Кировский район, Ленинский, Мотовилихинский, Дзержинский, Орджоникидзевский районы	Технологический комплекс «Сети водопровода правого берега г. Перми»	ОКС: 59:01:0000000:48152 ЗУ: сведения отсутствуют	-	1 м	Собственность МО г. Пермь	Прочие ограничения прав и обременения объекта недвижимости ООО «НОВОГОР-Прикамье»	
38	г. Пермь, Кировский район	Электросетевой комплекс (ЭСК) «Кировский район» с линиями электропередачи и трансформаторными подстанциями	ОКС: 59:01:0000000:51648 ЗУ: сведения отсутствуют	-	1 м	Собственность МО г. Пермь	-	

№	Адрес (местоположение) Объекта	Наименование/назначение Объекта*	Кадастровый номер Объекта (ОКС) и земельного участка (ЗУ), на котором расположены Объект* (при наличии)	Площадь земельного участка, на котором расположен Объект*, кв. м	Площадь, протяженность, объем или иной показатель основной характеристики Объекта*	Вид собственности на Объект, сведения о собственности к Объекта*	Сведения об ином правообладателе Объекта*	Планируемые мероприятия
II. Объекты социальной инфраструктуры								
-	-	-	-	-	-	-	-	-
III. Объекты транспортной инфраструктуры								
1	В границах территории жилой застройки, подлежащей комплексному развитию	Иное сооружение (дорога по ул. Магистральная)	ОКС: 59:01:0000000:78808 ЗУ: 59:01:1717044:3 59:01:1717044:6	1003,42 1455,95	5271 м	Собственность МО г. Пермь	Оперативное управление, МКУ «Пермблагостройство»	Капитальный ремонт/ремонт
2	г. Пермь, Кировский район, ул. Автозаводская	Сооружение	ОКС: 59:01:0000000:43769 ЗУ: 59:01:0000000:91533	8365	2504 м	Собственность МО г. Пермь	Оперативное управление, МКУ «Пермблагостройство»	Капитальный ремонт/ремонт

* В соответствии со сведениями, содержащимися в Едином государственном реестре недвижимости

** Земельный участок расположен в границах комплексного развития территории частично, площадь указана в соответствии со сведениями, содержащимися в Едином государственном реестре недвижимости, в отношении всего земельного участка

Контур № 2, общей площадью 3,85 га

№	Адрес (местоположение) Объекта*	Наименование/ наименование Объекта*	Кадастровый номер Объекта (ОКС) и земельного участка (ЗУ), на котором расположен объект*	Площадь земельного участка, на котором расположен объект*, кв. м	Площадь, протяженность, объем или иной показатель основной характеристики Объекта*	Вид собственности на Объект, сведения о собственнике Объекта*	Сведения об ином правообладателе Объекта*	Планируемые мероприятия
I. Объекты коммунальной инфраструктуры								
1	В границах территории жилой застройки, подлежащей комплексному развитию	Электросетевой комплекс (ЭСК) «Подстанция 110/35/6кВ «Химград» с линиями электропередачи»	ОКС: 59:01:1717115:496					Межквартирные-строительство/реконструкция в соответствии с проектной документацией ресурсоснабжающих организаций, внутриквартальные-вынос/переустройство/строительство
			ЗУ: 59:01:1713002:1	104				
			59:01:1713002:10	2344				
			59:01:1713002:11	2371				
			59:01:1713002:14	2265	1 м			
			59:01:1713002:15	1731				
			59:01:1713002:9	2605				
			59:01:1713006:10	1907				
			59:01:1713006:5	1558				
			59:01:1713006:6	1108				
59:01:1713006:7	1472							
59:01:0000000:226**	3566**							
2	г. Пермь, ул. Худякина, 16а	ЛЭП от ТП 0532	ОКС: 59:01:0000000:94832					Собственность ООО «Новая региональная сеть Прикамья»
			ЗУ: 59:01:1713002:1	104				
			59:01:1713002:10	2344	1986 м			
			59:01:1713002:427	1758				
			59:01:1713002:9	2605				
			59:01:1713006:10	1907				
59:01:1713006:5	1558							

№	Адрес (местоположение) Объекта*	Наименование/ назначение Объекта*	Кадастровый номер Объекта (ОКС) и земельного участка (ЗУ), на котором расположены Объект*, кв. м	Площадь земельного участка, на котором расположен Объект*, кв. м	Площадь, протяженность, объем или иной показатель основной характеристики Объекта*	Вид собственности на Объект, сведения о собственнике Объекта*	Сведения об ином правообладателе Объекта*	Планируемые мероприятия
3	г. Пермь, Кировский район, начало - тепловая камера ТК 117-74, конец - жилые дома по улице Чистопольская, 10; Маршала Рыбалко, 4, 6, 8; Худанина, 7, 5, 3	Инженерные сети	59:01:1713006:6 59:01:1713006:7 59:01:1713006:9 59:01:0000000:226** 59:01:0000000:227** 59:01:0000000:98515**	1108 1472 1291 3566** 3514** 6164**	472 м	Собственность ПАО «Г Плюс»	-	Межквартальные-строительство/реконструкция в соответствии с проектной документацией ресурсоснабжающих организаций, внутриквартальные-вынос/переустройство/строительство
4	г. Пермь, Кировский район, по ул. Худанина	Газопровод низкого давления	ОКС: 59:01:1713002:424 ЗУ: 59:01:1713002:10 59:01:1713002:11 59:01:1713002:12 59:01:1713002:14 59:01:1713002:15 59:01:1713002:427 59:01:1713002:9	2344 2371 2209 2265 1731 1758 2605	17 м	Собственность МО г. Пермь	-	-
5	г. Пермь, Кировский район, по ул. Худанина	Газопровод низкого давления	ОКС: 59:01:1713002:426 ЗУ: 59:01:1713002:10 59:01:1713002:14	2344 2265	18 м	Собственность МО г. Пермь	-	-

№	Адрес (местоположение) Объекта*	Наименование/ назначение Объекта*	Кадастровый номер Объекта (ОКС) и земельного участка (ЗУ), на котором расположен Объект* (при наличии)	Площадь земельного участка, на котором расположен Объект*, кв. м	Площадь, протяженность, объем или иной показатель основной характеристики Объекта*	Вид собственности на Объект, сведения о собственнике Объекта*	Сведения об ином правообладателе Объекта*	Планируемые мероприятия
6	В границах территории жилой застройки, подлежащей комплексному развитию	Телефонная канализация АТС-55	ОКС: 59:01:1717115:870 ЗУ: 59:01:1713002:10 59:01:1713002:11 59:01:1713002:12 59:01:1713002:13 59:01:1713002:14 59:01:1713002:15 59:01:1713002:427 59:01:1713002:5 59:01:1713002:577 59:01:1713002:6 59:01:1713002:7 59:01:1713002:8 59:01:1713002:9 59:01:1713006:5 59:01:1713006:6 59:01:1713006:9 59:01:0000000:226** 59:01:0000000:227** 59:01:0000000:98515**	2344 2371 2209 1856 2265 1731 1758 2839 371 2864 1129 2686 2605 1558 1108 1291 3566** 3514** 6164**	109119 м	Собственность ПАО «Ростелеком»	-	Межквартирные–строительство/реконструкция в соответствии с проектной документацией ресурсоснабжающих организаций, внутриквартальные–вынос/переустройство/строительство

№	Адрес (местоположение) Объекта*	Наименование/ назначение Объекта*	Кадастровый номер Объекта (ОКС) и земельного участка (ЗУ), на котором расположены Объект*, (при наличии)	Площадь земельного участка, на котором расположен Объект*, кв. м	Площадь, протяженность, объем или иной показатель основной характеристики Объекта*	Вид собственности на Объект, сведения о собственнике Объекта*	Сведения об ином правообладателе Объекта*	Планируемые мероприятия
7	В границах территории жилой застройки, подлежащей комплексному развитию	Технологический комплекс «Сети канализации правого берега г. Перми»	ОКС: 59:01:0000000:48149 ЗУ: 59:01:1713002:10 59:01:1713002:11 59:01:1713002:12 59:01:1713002:13 59:01:1713002:14 59:01:1713002:15 59:01:1713002:427 59:01:1713002:5 59:01:1713002:6 59:01:1713002:7 59:01:1713002:8 59:01:1713002:9 59:01:1713006:10 59:01:1713006:5 59:01:1713006:6 59:01:1713006:7 59:01:1713006:9 59:01:0000000:98515** 59:01:0000000:227**	2344 2371 2209 1856 2265 1731 1758 2839 2864 1129 2686 2605 1907 1558 1108 1472 1291 6164** 3514**	1 м	Собственность МО г. Пермь	Прочие ограничения прав и обременения объекта недвижимости ООО «НОВОГОР-Перкамье»	Межквартирные – строительство/ реконструкция в соответствии с проектной документацией ресурсоснабжающих организаций, внутриквартальные – вынос/ переустройство/ строительство
8	г. Пермь, Кировский район, по ул. Чистопольская, 10	Газопровод низкого давления	ОКС: 59:01:1713002:422 ЗУ: 59:01:1713002:11	2371	12 м	Собственность МО г. Пермь	-	-

№	Адрес (местоположение) Объекта*	Наименование/ назначение Объекта*	Кадастровый номер Объекта (ОКС) и земельного участка (ЗУ), на котором расположены Объект*, (при наличии)	Площадь земельного участка, на котором расположен Объект*, кв. м	Площадь, протяженность, объем или иной показатель основной характеристики Объекта*	Вид собственности на Объект, сведения о собственнике Объекта*	Сведения об ином правообладателе Объекта*	Планируемые мероприятия
9	г. Пермь, Кировский район, по ул. Чистопольская, 8	Газопровод низкого давления	ОКС: 59:01:1713002:423 ЗУ: 59:01:1713002:11 59:01:1713002:6	2371 2864	12 м	Собственность МО г. Пермь	-	
10	г. Пермь, от ВК сущ. до ввода на многоквартирный дом по ул. Маршала Рыбалко, 4	Сеть водопровода	ОКС: 59:01:1713002:584 ЗУ: 59:01:1713002:11	2371	16 м	Собственность МО г. Пермь	-	Межквартирные – строительство/ реконструкция в соответствии с проектной документацией ресурсоснабжающих организаций, внутриквартальные – вынос/ переустройство/ строительство
11	г. Пермь, Кировский район, ул. Закамская, д. 5	Газопровод низкого давления	ОКС: 59:01:1713002:324 ЗУ: 59:01:1713002:12 59:01:1713002:13	2209 1856	17 м	Собственность АО «Газпром газораспределение Пермь»	-	
12	г. Пермь, Кировский район, по ул. Худаннина	Газопровод низкого давления	ОКС: 59:01:1713002:425 ЗУ: 59:01:1713002:12 59:01:1713002:14	2209 2265	18 м	Собственность МО г. Пермь	-	
13	г. Пермь, Кировский район, ул. Закамская, 5	Сеть водопровода	ОКС: 59:01:1713002:26 ЗУ: 59:01:1713002:13	1856	13 м	Сведения о зарегистрированных правах отсутствуют	-	

№	Адрес (местоположение) Объекта*	Наименование/ назначение Объекта*	Кадастровый номер Объекта (ОКС) и земельного участка (ЗУ), на котором расположен Объект* (при наличии)	Площадь земельного участка, на котором расположен Объект*, кв. м	Площадь, протяженность, объем или иной показатель основной характеристики Объекта*	Вид собственности на Объект, сведения о собственнике Объекта*	Сведения об ином правообладателе Объекта*	Планируемые мероприятия
14	город Пермь, ул. Закамская, д. 5	Тепловая трасса	ОКС: 59:01:1713002:302 ЗУ: 59:01:1713002:13	1856	55 м	Собственность ПАО «Т Плюс»	-	
15	г. Пермь, Кировский район, ул. Закамская, 3/2, 5/2, 5	Газопровод низкого давления	ОКС: 59:01:1713002:334 ЗУ: 59:01:1713002:13 59:01:1713002:14 59:01:1713002:5 59:01:1713002:7 59:01:1713002:8	1856 2265 2839 1129 2686	106 м	Собственность АО «Газпром газораспределение Пермь»	-	Межквартирные – строительство/реконструкция в соответствии с проектной документацией ресурсоснабжающих организаций, внутриквартирные – вынос/переустройство/строительство
16	В границах территории жилой застройки, подлежащей комплексному развитию	Сеть водоотведения от жилого дома по ул. Закамская, 5/2 до ЖК сущ. у жилого дома № 7 по ул. Закамская	ОКС: 59:01:1713002:586 ЗУ: 59:01:1713002:13 59:01:1713002:14 59:01:1713002:5	1856 2265 2839	124 м	Собственность МО г. Пермь	Концессия, ООО «НОВОГОР-Прикамье»	
17	В границах территории жилой застройки, подлежащей комплексному развитию	Сеть холодного водоснабжения от ВК до многоквартирного дома по ул. Закамская, 5 (ввод)	ОКС: 59:01:0000000:95991 ЗУ: 59:01:1713002:13	1856	65 м	Собственность МО г. Пермь	Концессия, ООО «НОВОГОР-Прикамье»	

№	Адрес (местоположение) Объекта*	Наименование/ назначение Объекта*	Кадастровый номер Объекта (ОКС) и земельного участка (ЗУ), на котором расположен Объект* (при наличии)	Площадь земельного участка, на котором расположен Объект*, кв. м	Площадь, протяженность, объем или иной показатель основной характеристики Объекта*	Вид собственности на Объект, сведения о собственнике Объекта*	Сведения об ином правообладателе Объекта*	Планируемые мероприятия
18	г. Пермь, Кировский район, ул. Маршала Рыбалко, 4	Сеть холодного водоснабжения	ОКС: 59:01:1713002:44 ЗУ: 59:01:1713002:15	1731	68 м	Сведения о зарегистрированных правах отсутствуют	-	
19	г. Пермь, ул. Маршала Рыбалко	Газопровод низкого давления до границ земельного участка по адресу: Пермский край, город Пермь, Кировский район, ул. Маршала Рыбалко, 6	ОКС: 59:01:1713002:579 ЗУ: 59:01:1713002:427	1758	46 м	Собственность АО «Газпром газораспределение Пермь»	-	Межквартирные-строительство/реконструкция в соответствии с проектной документацией ресурсоснабжающих организаций, внутриквартальные-вынос/перустройство/строительство
20	В границах территории жилой застройки, подлежащей комплексному развитию	Дворовая сеть водоотведения жилого дома по ул. Закамская, 3/2	ОКС: 59:01:1713002:588 ЗУ: 59:01:1713002:5	2839	50 м	Собственность МО г. Пермь	Концессия, ООО «НОВОГОР-Прикамье»	
21	г. Пермь, ул. Закамская, д. б/н, Кировский район, начало тепловая камера ТКО 117-74-7, д. 3а	Инженерные сети	ОКС: 59:01:0000000:14440 ЗУ: 59:01:1713002:5	2839	28 м	Собственность ПАО «Т Плюс»	-	

№	Адрес (местоположение) Объекта*	Наименование/ назначение Объекта*	Кадастровый номер Объекта (ОКС) и земельного участка (ЗУ), на котором расположен Объект* (при наличии)	Площадь земельного участка, на котором расположен Объект*, кв. м	Площадь, протяженность, объем или иной показатель основной характеристики Объекта*	Вид собственности на Объект, сведения о собственнике Объекта*	Сведения об ином правообладателе Объекта*	Планируемые мероприятия
22	В границах территории жилой застройки, подлежащей комплексному развитию	Сеть холодного водоснабжения на жилые дома № 3/2, 5/2 по ул. Закамская с учетом транзита по подвальному помещению жилого дома № 3/2 по ул. Закамская	ОКС: 59:01:1713002:587 ЗУ: 59:01:1713002:577 59:01:1713002:6	371 2864	116 м	Собственность МО г. Пермь	-	Межквартирные-строительство/реконструкция в соответствии с проектной документацией ресурсоснабжающих организаций, внутриквартальные-вынос/переустройство/строительство
23	г. Пермь, Кировский район, по ул. Чистопольская, 6	Газопровод низкого давления	ОКС: 59:01:1713002:421 ЗУ: 59:01:1713002:6 59:01:1713002:8	2864 2686	18 м	Собственность МО г. Пермь	-	Межквартирные-строительство/реконструкция в соответствии с проектной документацией ресурсоснабжающих организаций, внутриквартальные-вынос/переустройство/строительство
24	г. Пермь, Кировский район, ул. Чистопольская, 8	Кабельная линия электропередачи	ОКС: 59:01:1713002:87 ЗУ: 59:01:1713002:6	2864	56 м	Собственность МО г. Пермь	-	Межквартирные-строительство/реконструкция в соответствии с проектной документацией ресурсоснабжающих организаций, внутриквартальные-вынос/переустройство/строительство
25	г. Пермь, ул. Чистопольская, д б/н, Кировский район, начало тепловая камера ТК 117-74-8, 6, 8; Закамская, 3, 3/2	Инженерные сети	ОКС: 59:01:0000000:18967 ЗУ: 59:01:1713002:6 59:01:1713002:7 59:01:1713002:8	2864 1129 2686	146 м	Собственность ПАО «Г Плюс»	-	Межквартирные-строительство/реконструкция в соответствии с проектной документацией ресурсоснабжающих организаций, внутриквартальные-вынос/переустройство/строительство

№	Адрес (местоположение) Объекта*	Наименование/ назначение Объекта*	Кадастровый номер Объекта (ОКС) и земельного участка (ЗУ), на котором расположены Объект*, (при наличии)	Площадь земельного участка, на котором расположен Объект*, кв. м	Площадь, протяженность, объем или иной показатель основной характеристики Объекта*	Вид собственности на Объект, сведения о собственнике Объекта*	Сведения об ином правообладателе Объекта*	Планируемые мероприятия
26	г. Пермь, Кировский район, ул. Маршала Рыбалко, 8	Тепловая трасса	ОКС: 59:01:1713002:72 ЗУ: 59:01:1713002:9	2605	73 м	Сведения о зарегистрированных правах отсутствуют	-	Межквартирные – строительство/ реконструкция в соответствии с проектной документацией ресурсонабжающих организаций, внутриквартальные – вынос/ переустройство/ строительство
27	г. Пермь, Кировский р-он, ул. Худаннина, 16, 18; Маршала Рыбалко, 12; Федосеева, 13, 15; Александра Невского, 9	Газопровод низкого давления	ОКС: 59:01:0000000:11726 ЗУ: 59:01:1713006:10 59:01:1713006:5 59:01:1713006:6 59:01:1713006:9	1907 1558 1108 1291	264 м	Собственность АО «Газпром газораспределение Пермь»	-	Межквартирные – строительство/ реконструкция в соответствии с проектной документацией ресурсонабжающих организаций, внутриквартальные – вынос/ переустройство/ строительство
28	г. Пермь, начало - жилой дом по ул. Федосеева, 13, конец - жилые дома по ул. Александра Невского, 2; по ул. Маршала Рыбалко, 12; по ул. Федосеева, 7, 9, 11, 15; по ул. Худаннина, 8, 10, 14, 16, 18	Тепловая трасса	ОКС: 59:01:0000000:19341 ЗУ: 59:01:1713006:10 59:01:1713006:5 59:01:1713006:6 59:01:1713006:7 59:01:1713006:9	1907 1558 1108 1472 1291	690 м	Собственность ПАО «Т Плюс»	-	Межквартирные – строительство/ реконструкция в соответствии с проектной документацией ресурсонабжающих организаций, внутриквартальные – вынос/ переустройство/ строительство

№	Адрес (местоположение) Объекта*	Наименование/ назначение Объекта*	Кадастровый номер Объекта (ОКС) и земельного участка (ЗУ), на котором расположен Объект* (при наличии)	Площадь земельного участка, на котором расположен Объект*, кв. м	Площадь, протяженность, объем или иной показатель основной характеристики Объекта*	Вид собственности на Объект, сведения о собственнике Объекта*	Сведения об ином правообладателе Объекта*	Планируемые мероприятия
29	г. Пермь, ул. Александра Невского, д 11	Кабельная линия 0.4 кВ	ОКС: 59:01:1713006:127 ЗУ: 59:01:1713006:7	1472	41 м	Сведения о зарегистрированных правах отсутствуют	-	
30	г. Пермь, Кировский район, от ТП 0532 до ж.д. №14 по ул. Худанина	Кабельная линия 0,4 кВ от ТП 0532 до ж.д. № 14 по ул. Худанина	ОКС: 59:01:1713003:775 ЗУ: 59:01:1713006:9	1291	62 м	Собственность МО г. Пермь	Хозяиственное ведение, МП «Пермводоканал»	Межквартирные – строительство/ реконструкция в соответствии с проектной документацией ресурсонабжающих организаций, внутриквартальные – вынос/ переустройство/ строительство
31	г. Пермь, Кировский район, перемичка к жилому дому ул. Александра Невского и Худанина, 2/12, ул. Маршала Рыбалко, 12а	Газопровод низкого давления	ОКС: 59:01:1713005:178 ЗУ: 59:01:1713006:9	1291	64 м	Собственность АО «Газпром газораспределение Пермь»	-	
32	В границах территории жилой застройки, подлежащей комплексному развитию	Участок сети канализации	ОКС: 59:01:0000000:87468 ЗУ: 59:01:0000000:227** 59:01:0000000:226** 59:01:0000000:98515**	3566** 3514** 6164**	321 м	Собственность МО г. Пермь	Концессия, ООО «НОВОГОР-Прикамье»	

№	Адрес (местоположение) Объекта*	Наименование/ назначение Объекта*	Кадастровый номер Объекта (ОКС) и земельного участка (ЗУ), на котором расположены Объект*, (при наличии)	Площадь земельного участка, на котором расположен Объект*, кв. м	Площадь, протяженность, объем или иной показатель основной характеристики Объекта*	Вид собственности на Объект, сведения о собственнике Объекта*	Сведения об ином правообладателе Объекта*	Планируемые мероприятия
33	г. Пермь, ул. Маршала Рыбалко, д. 4	Здание ЦТП	ОКС: 59:01:1713002:40 ЗУ: 59:01:1713002:15 59:01:1713002:577	1731 371	170 м	Собственность ПАО «Г Плюс»	-	Межквартальные– строительство/ реконструкция в соответствии с проектной документацией ресурсоснабжаю- щих организаций, внутриквар- тальные-вынос/ перестройство/ строительство
34	г. Пермь	Иное сооружение (внутриквартальный проезд между жилыми домами №4 и №8 по ул. Маршала Рыбалко (км 0+000 - км 0+022))	ОКС: 59:01:1713002:580 ЗУ: 59:01:1713002:592	69	22 м	Собственность МО г. Пермь	Оперативное управление МКУ «Пермблагосу- стройство»	Межквартальные– строительство/ реконструкция в соответствии с проектной документацией ресурсоснабжаю- щих организаций, внутриквар- тальные-вынос/ перестройство/ строительство
35	г. Пермь, ул. Маршала Рыбалко	Газопровод низкого давления до границ земельного участка по адресу: Пермский край, город Пермь, Кировский район, ул. Маршала Рыбалко, 6	ОКС: 59:01:1713002:579 ЗУ: 59:01:1713002:592	69	46 м	Собственность АО «Газпром газораспределение Пермь»	-	Межквартальные– строительство/ реконструкция в соответствии с проектной документацией ресурсоснабжаю- щих организаций, внутриквар- тальные-вынос/ перестройство/ строительство
36	г. Пермь, Кировский район, по ул. Чистопольская, 8	Сеть водопровода от точки А до ж/д по ул. Чистопольская №8	ОКС: 59:01:1713002:430 ЗУ: сведения отсутствуют	-	2 м	Собственность МО г. Пермь	Хозяйственное ведение, МП «Пермводо- канал»	Межквартальные– строительство/ реконструкция в соответствии с проектной документацией ресурсоснабжаю- щих организаций, внутриквар- тальные-вынос/ перестройство/ строительство

№	Адрес (местоположение) Объекта*	Наименование/ назначение Объекта*	Кадастровый номер Объекта (ОКС) и земельного участка (ЗУ), на котором расположены Объект*, (при наличии)	Площадь земельного участка, на котором расположен Объект*, кв. м	Площадь, протяженность, объем или иной показатель основной характеристики Объекта*	Вид собственности на Объект, сведения о собственнике Объекта*	Сведения об ином правообладателе Объекта*	Планируемые мероприятия
37	г. Пермь, Кировский район, ул. Маршала Рыбалко, д. 4	Газопровод низкого давления	ОКС: 59:01:1713002:335 ЗУ: сведения отсутствуют	-	31 м	Собственность МО г. Пермь	-	Межквартирные-строительство/реконструкция в соответствии с проектной документацией ресурсоснабжающих организаций, внутриквартальные-вынос/переустройство/строительство
38	г. Пермь, Кировский район, ул. Маршала Рыбалко, д. 8	Газопровод низкого давления	ОКС: 59:01:1713002:336 ЗУ: сведения отсутствуют	-	15 м	Собственность МО г. Пермь	-	Межквартирные-строительство/реконструкция в соответствии с проектной документацией ресурсоснабжающих организаций, внутриквартальные-вынос/переустройство/строительство
39	г. Пермь, Кировский район, ул. Закамская, д. 3а	Газопровод низкого давления	ОКС: 59:01:1713002:333 ЗУ: сведения отсутствуют	-	16 м	Собственность МО г. Пермь	-	Межквартирные-строительство/реконструкция в соответствии с проектной документацией ресурсоснабжающих организаций, внутриквартальные-вынос/переустройство/строительство
40	г. Пермь, Кировский район, ул. Закамская, д. 3	Газопровод низкого давления	ОКС: 59:01:1713002:339 ЗУ: сведения отсутствуют	-	17 м	Собственность МО г. Пермь	-	Межквартирные-строительство/реконструкция в соответствии с проектной документацией ресурсоснабжающих организаций, внутриквартальные-вынос/переустройство/строительство

№	Адрес (местоположение) Объекта*	Наименование/ назначение Объекта*	Кадастровый номер Объекта (ОКС) и земельного участка (ЗУ), на котором расположены Объект* (при наличии)	Площадь земельного участка, на котором расположен Объект*, кв. м	Площадь, протяженность, объем или иной показатель основной характеристики Объекта*	Вид собственности на Объект, сведения о собственнике Объекта*	Сведения об ином правообладателе Объекта*	Планируемые мероприятия
41	г. Пермь, Кировский район, Ленинский, Мотовилихинский, Орджоникидзевский районы	Технологический комплекс «Сети водопровода правого берега г. Перми»	ОКС: 59:01:0000000:48152 ЗУ: сведения отсутствуют	-	1 м	Собственность МО г. Пермь	Прочие ограничения прав и обременения объекта недвижимости ООО «НОВОГОР-Прикамье»	Межквартирные-строительство/реконструкция в соответствии с проектной документацией ресурсоснабжающих организаций, внутриквартальные-вынос/переустройство/строительство
42	г. Пермь, Кировский район	Электросетевой комплекс (ЭСК) «Кировский район» с линиями электропередачи и трансформаторными подстанциями	ОКС: 59:01:0000000:51648 ЗУ: сведения отсутствуют	-	1 м	Собственность МО г. Пермь	-	внутриквартальные-вынос/переустройство/строительство
II. Объекты социальной инфраструктуры								
-	-	-	-	-	-	-	-	-
III. Объекты транспортной инфраструктуры								
1	В границах территории жилой застройки, подлежащей комплексному развитию	Сооружение	ОКС: 59:01:0000000:43890 ЗУ: 59:01:0000000:227** 59:01:0000000:226** 59:01:0000000:98515**	3566** 3514** 6164**	644 м	Собственность МО г. Пермь	Оперативное управление, МКУ «Пермлагосстрой»	Капитальный ремонт/ремонт

* В соответствии со сведениями, содержащимися в Едином государственном реестре недвижимости

** Земельный участок расположен в границах комплексного развития территории частично, площадь указана в соответствии со сведениями, содержащимися в Едином государственном реестре недвижимости, в отношении всего земельного участка

Приложение 3 к приказу
Министерства по управлению
имуществом и градостроительной
деятельности Пермского края
от №

ОСНОВНЫЕ ВИДЫ

разрешенного использования земельных участков и объектов капитального строительства, которые могут быть выбраны при реализации решения о комплексном развитии территории жилой застройки, предельные параметры разрешенного строительства, реконструкции объектов капитального строительства в границах территории, подлежащей комплексному развитию

Контур № 1 и Контур № 2, общей площадью 19,93 га

№ п/п	Основные виды разрешенного использования земельных участков и объектов капитального строительства	Предельные параметры разрешенного строительства, реконструкции объектов капитального строительства в границах территории, подлежащей комплексному развитию
1	Многоэтажная жилая застройка (высотная застройка) (2.6)	<p>Минимальные отступы от границ земельных участков, образуемых и (или) изменяемых в соответствии с документацией по планировке территории, утвержденной в целях реализации решения о комплексном развитии территории, в целях определения мест допустимого размещения зданий, строений, сооружений, за пределами которых запрещено строительство (реконструкция) зданий, строений, сооружений – 0 м</p> <p>Предельное количество этажей или предельная высота зданий, строений, сооружений – 16, без учета количества подземных этажей. Предельное количество подземных этажей не устанавливается и определяется проектной документацией</p> <p>Максимальный процент застройки в границах земельного участка, определяемый как отношение суммарной площади земельного участка, которая может быть застроена, ко всей площади земельного участка, образуемого и (или) изменяемого в соответствии с документацией по планировке территории, утвержденной в целях реализации решения о комплексном развитии территории – 100 %</p> <p>Максимальный показатель суммарной поэтажной площади наземной части жилых зданий (домов) в габаритах наружных стен, включая встроенные и пристроенные нежилые помещения, выраженной в квадратных метрах, приходящейся на один гектар территории, подлежащей комплексному развитию – не устанавливается</p>

№ п/п	Основные виды разрешенного использования земельных участков и объектов капитального строительства	Предельные параметры разрешенного строительства, реконструкции объектов капитального строительства в границах территории, подлежащей комплексному развитию
2	Среднеэтажная жилая застройка (2.5)	<p>Минимальные отступы от границ земельных участков, образуемых и (или) изменяемых в соответствии с документацией по планировке территории, утвержденной в целях реализации решения о комплексном развитии территории, в целях определения мест допустимого размещения зданий, строений, сооружений, за пределами которых запрещено строительство (реконструкция) зданий, строений, сооружений – 0 м</p> <p>Предельное количество этажей или предельная высота зданий, строений, сооружений – 8, без учета количества подземных этажей. Предельное количество подземных этажей не устанавливается и определяется проектной документацией.</p> <p>Максимальный процент застройки в границах земельного участка, определяемый как отношение суммарной площади земельного участка, которая может быть застроена, ко всей площади земельного участка, образуемого и (или) изменяемого в соответствии с документацией по планировке территории, утвержденной в целях реализации решения о комплексном развитии территории – 100 %</p> <p>Максимальный показатель суммарной поэтажной площади наземной части жилых зданий (домов) в габаритах наружных стен, включая встроенные и пристроенные нежилые помещения, выраженной в квадратных метрах, приходящейся на один гектар территории, подлежащей комплексному развитию – не устанавливается</p>
3	<p>Обслуживание жилой застройки (2.7)</p> <p>Коммунальное обслуживание (3.1)</p> <p>Общественное использование объектов капитального строительства (3.0)</p> <p>Магазины (4.4)</p> <p>Объекты торговли (торговые центры, торгово-развлекательные центры (комплексы) (4.2)</p>	<p>Минимальные отступы от границ земельных участков, образуемых и (или) изменяемых в соответствии с документацией по планировке территории, утвержденной в целях реализации решения о комплексном развитии территории, в целях определения мест допустимого размещения зданий, строений, сооружений, за пределами которых запрещено строительство (реконструкция) зданий, строений, сооружений – 0 м</p> <p>Предельное количество этажей или предельная высота зданий, строений, сооружений – 4, без учета количества подземных этажей. Предельное количество подземных этажей не устанавливается и определяется проектной документацией</p> <p>Максимальный процент застройки в границах земельного участка, определяемый как отношение суммарной площади земельного участка, которая может быть застроена, ко всей площади земельного участка, образуемого и (или) изменяемого в соответствии с документацией по планировке территории, утвержденной в целях реализации комплексного развития территории – 100 %</p>

№ п/п	Основные виды разрешенного использования земельных участков и объектов капитального строительства	Предельные параметры разрешенного строительства, реконструкции объектов капитального строительства в границах территории, подлежащей комплексному развитию
4	Отдых (рекреация) (5.0) Земельные участки (территории) общего пользования (12.0)	<p>Минимальные отступы от границ земельных участков, образуемых и (или) изменяемых в соответствии с документацией по планировке территории, утвержденной в целях реализации решения о комплексном развитии территории, в целях определения мест допустимого размещения зданий, строений, сооружений, за пределами которых запрещено строительство (реконструкция) зданий, строений, сооружений – не устанавливается</p> <p>Предельное количество этажей или предельная высота зданий, строений, сооружений – не устанавливается</p> <p>Максимальный процент застройки в границах земельного участка, определяемый как отношение суммарной площади земельного участка, которая может быть застроена, ко всей площади земельного участка, образуемого и (или) изменяемого в соответствии с документацией по планировке территории, утвержденной в целях реализации комплексного развития территории – не устанавливается</p>
5	Хранение автотранспорта (2.7.1) Стоянка транспортных средств (4.9.2) Размещение автомобильных дорог (7.2.1)	<p>Минимальные отступы от границ земельных участков, образуемых и (или) изменяемых в соответствии с документацией по планировке территории, утвержденной в целях реализации решения о комплексном развитии территории, в целях определения мест допустимого размещения зданий, строений, сооружений, за пределами которых запрещено строительство (реконструкция) зданий, строений, сооружений – не устанавливается</p> <p>Предельное количество этажей или предельная высота зданий, строений, сооружений – не устанавливается</p> <p>Максимальный процент застройки в границах земельного участка, определяемый как отношение суммарной площади земельного участка, которая может быть застроена, ко всей площади земельного участка, образуемого и (или) изменяемого в соответствии с документацией по планировке территории, утвержденной в целях реализации комплексного развития территории – не устанавливается</p>

Расчетные показатели минимально допустимого уровня обеспеченности объектами коммунальной, транспортной, социальной инфраструктур и расчетные показатели максимально допустимого уровня территориальной доступности указанных объектов для населения определяются в соответствии с утвержденными нормативами градостроительного проектирования

Приложение 4 к приказу
Министерства по управлению
имуществом и градостроительной
деятельности Пермского края
от №

СВЕДЕНИЯ

о размещении объектов недвижимого имущества, создаваемых (предоставляемых) взамен объектов недвижимого имущества, подлежащих сносу и находящиеся в собственности Российской Федерации, Пермского края, муниципального образования город Пермь, расположенных на земельных участках в границах территории жилой застройки, подлежащей комплексному развитию, и необходимых для целей, перечисленных в подпункте «и» пункта 3 Правил согласования включения в границы территории, в отношении которой решение о ее комплексном развитии принимается высшим исполнительным органом субъекта Российской Федерации или главой местной администрации муниципальной образования, земельных участков и (или) расположенных на них объектов недвижимости, находящихся в собственности Российской Федерации, субъектов Российской Федерации, муниципальной собственности Правительства Российской Федерации от 17 мая 2017 г. № 579

№ п/п	Наименование и адрес объекта недвижимости	Кадастровый номер объекта недвижимости	Общая площадь объекта, кв.м	Планируемое мероприятие	Сведения о собственнике и ином правообладателе объекта недвижимости	Сведения об объектах недвижимости, предоставляемых и (или) создаваемых взамен силами лица, с которым заключен договор о комплексном развитии территории жилой застройки
1	Гараж, г. Пермь, ул. Маршала Рыбалко, д. 8	59:01:1713002:68	195,7	Снос	Собственность - Российская Федерация, Оперативное управление - Федеральное государственное казенное учреждение «Управление вневедомственной охраны войск национальной гвардии Российской Федерации по Пермскому краю»	Нежилое здание/помещение общей площадью не менее 190 кв. м, место размещения по согласованию с собственником и правообладателем
2	Нежилое помещение, г. Пермь, ул. Маршала Рыбалко, д. 8	59:01:1713002:404	486,3	Снос	Собственность - Российская Федерация, Оперативное управление - Федеральное государственное казенное учреждение «Управление вневедомственной охраны войск национальной гвардии Российской Федерации по Пермскому краю»	Нежилое здание/помещение общей площадью не менее 450 кв. м, место размещения по согласованию с собственником и правообладателем



**МИНИСТЕРСТВО ПО УПРАВЛЕНИЮ
ИМУЩЕСТВОМ И ГРАДОСТРОИТЕЛЬНОЙ
ДЕЯТЕЛЬНОСТИ ПЕРМСКОГО КРАЯ**

П Р И К А З

20.05.2026

№ 31-02-1-4-1089

┌
Об изъятии земельных участков
и расположенных на них объектов
недвижимого имущества
для муниципальных нужд
└

На основании статей 279, 280, 281 Гражданского кодекса Российской Федерации, статей 49, 56.6, 56.12 Земельного кодекса Российской Федерации, Закона Пермского края от 07 декабря 2020 г. № 603-ПК «О перераспределении отдельных полномочий в области градостроительной деятельности и земельных отношений между органами государственной власти Пермского края и органами местного самоуправления Пермского городского округа и о внесении изменений в закон Пермского края «О градостроительной деятельности в Пермском крае», пункта 3.81.13(2) Положения о Министерстве по управлению имуществом и градостроительной деятельности Пермского края, утвержденного постановлением Правительства Пермского края от 15 декабря 2006 г. № 88-п, приказа Министерства по управлению имуществом и градостроительной деятельности Пермского края от 20 июня 2025 г. № 31-02-1-4-1732 «О комплексном развитии территории нежилой застройки, ограниченной ул. Екатерининская, ул. Плеханова, железной дорогой и Экстрим-парком города Перми» (далее – решение о КРТ), договора о комплексном развитии территории нежилой застройки, ограниченной ул. Екатерининская, ул. Плеханова, железной дорогой и Экстрим-парком города Перми, от 30 сентября 2025 г. № 31-05-3-8-25 (далее – Договор), ходатайства общества с ограниченной ответственностью Специализированный застройщик «ПМД-ПРОГРЕСС» (далее – ООО СЗ «ПМД-ПРОГРЕСС») об изъятии земельных участков и расположенных на них объектов недвижимости для государственных или муниципальных нужд от 10 февраля 2026 г. № 7 (вх. от 11 февраля 2026 г. № 31-02-1-22-621), 07 апреля 2026 г. № 22 (вх. 07 апреля 2026 г. № 31-02-1-22-1898), от 15 апреля 2026 г. № 24 (вх. от 15 апреля 2026 г. № 31-02-1-22-2164), от 05 мая 2026 г. № 26 (вх. от 05 мая 2026 г. № 31-02-1-22-2586) в целях комплексного развития территории нежилой застройки, ограниченной

ул. Екатерининская, ул. Плеханова, железной дорогой и Экстрим-парком города Перми.

ПРИКАЗЫВАЮ:

1. Изъять в установленном порядке для муниципальных нужд города Перми:

1.1. земельный участок с кадастровым номером 59:01:4410223:3204, площадью 23 кв.м., расположенный по адресу: Пермский край, городской округ Пермский, город Пермь, территория ГСК 90 Кронштадтская, гараж 8;

1.2. здание гаража с кадастровым номером 59:01:4410223:3206, площадью 19,8 кв.м, расположенное по адресу: Пермский край, городской округ Пермский, город Пермь, территория ГСК 90, Кронштадтская, гараж 8;

1.3. нежилое помещение гараж-бокс с кадастровым номером 59:01:0000000:20430, площадью 19,2 кв.м, расположенное по адресу: Пермский край, г. Пермь, Дзержинский район, ул. Кронштадтская, ГСК 94, бокс 4;

1.4. нежилое помещение с кадастровым номером 59:01:4410223:683, площадью 20 кв.м, расположенное по адресу: Пермский край, г. Пермь, тер. ГСК 91 Кронштадтская, бокс 31;

1.5. нежилое помещение гараж-бокс с кадастровым номером 59:01:0000000:55406, площадью 19,2 кв.м, расположенное по адресу: Пермский край, г. Пермь, Дзержинский район, ул. Кронштадтская, бокс 2;

1.6. нежилое помещение гараж с кадастровым номером 59:01:4410225:1794, площадью 29,75 кв.м, расположенное по адресу: Пермский край, г. Пермь, ул. Кронштадтская, бокс 1;

1.7. здание гаража, расположенное по адресу: Пермский край, г. Пермь, р-н Дзержинский, ул. Кронштадтская, ГСК № 90, гараж № 12.

2. Управлению градостроительной деятельности Министерства по управлению имуществом и градостроительной деятельности Пермского края (далее – Управление, Министерство) в течение 7 рабочих дней со дня принятия настоящего приказа:

2.1. направить настоящий приказ в администрацию города Перми в целях его официального опубликования в печатном средстве массовой информации «Официальный бюллетень органов местного самоуправления муниципального образования город Пермь», на официальном сайте муниципального образования город Пермь в информационно – телекоммуникационной сети «Интернет», а также размещения в информационной системе обеспечения градостроительной деятельности города Перми;

2.2. обеспечить опубликование в порядке, установленном для официального опубликования (обнародования) правовых актов муниципального образования город Пермь, сообщения о принятом решении об изъятии земельного участка;

2.3. обеспечить размещение на официальном сайте муниципального образования город Пермь в информационно-телекоммуникационной сети «Интернет» сообщения о принятом решении об изъятии земельного участка;

2.4. направить копию настоящего приказа в Управление Федеральной службы государственной регистрации, кадастра и картографии по Пермскому краю, правообладателю земельного участка, подлежащего изъятию, ООО СЗ «ПМД-ПРОГРЕСС»;

3. Начальнику аналитического отдела Министерства в течение семи рабочих дней со дня подписания настоящего приказа обеспечить его опубликование в порядке, установленном для официального опубликования правовых актов, иной официальной информации, а также размещение на официальном сайте Министерства в информационно-телекоммуникационной сети «Интернет».

4. ООО СЗ «ПМД-ПРОГРЕСС»:

4.1. в течение семи рабочих дней со дня принятия настоящего приказа за свой счет обеспечить размещение на информационном щите в границах территории, в отношении которой принято решение о КРТ, сообщения о принятом решении об изъятии земельного участка;

4.2. осуществить подготовку отчета об оценке изымаемого земельного участка за счет собственных средств.

5. Установить, что возмещение стоимости изымаемого земельного участка, убытков, причиненных изъятием, осуществляется ООО СЗ «ПМД-ПРОГРЕСС» за счет собственных средств в порядке, установленном Земельным кодексом Российской Федерации и Договором.

6. Настоящий приказ вступает в силу со дня его официального опубликования.

7. Контроль за исполнением настоящего приказа возложить на начальника Управления Министерства.

Заместитель председателя
Правительства – министр

Л.Г. Ведерникова



**МИНИСТЕРСТВО ПО УПРАВЛЕНИЮ
ИМУЩЕСТВОМ И ГРАДОСТРОИТЕЛЬНОЙ
ДЕЯТЕЛЬНОСТИ ПЕРМСКОГО КРАЯ**

П Р И К А З

20.05.2026

№ 31-02-1-4-1090

┌
Об изъятии земельных
участков и расположенных
на них объектов недвижимого
имущества для муниципальных
нужд города Перми

└

На основании статей 279, 280, 281 Гражданского кодекса Российской Федерации, статей 49, 56.6, 56.12 Земельного кодекса Российской Федерации, Закона Пермского края от 07 декабря 2020 г. № 603-ПК «О перераспределении отдельных полномочий в области градостроительной деятельности и земельных отношений между органами государственной власти Пермского края и органами местного самоуправления Пермского городского округа и о внесении изменений в закон Пермского края «О градостроительной деятельности в Пермском крае», пункта 3.81.13(2) Положения о Министерстве по управлению имуществом и градостроительной деятельности Пермского края, утвержденного постановлением Правительства Пермского края от 15 декабря 2006 г. № 88-п, распоряжения Правительства Пермского края от 12 марта 2026 г. № 60-рп «О комплексном развитии территории нежилкой застройки, ограниченной ул. Уфалейской, ул. Сельской, ул. 3-й Водопроводной в Дзержинском районе города Перми» (далее – Решение), договора от 12 марта 2026 г. № 31-05-3-8-11 о комплексном развитии территории по ул. 3-й Водопроводной в Дзержинском районе города Перми по инициативе правообладателей (далее – Договор), ходатайства Государственного казенного учреждения Пермского края «Управление капитального строительства Пермского края» (далее – ГКУ ПК «УКС Пермского края») об изъятии земельных участков для государственных или муниципальных нужд от 25 марта 2026 г. № 35.2-12-01-56, в целях реализации Решения,

ПРИКАЗЫВАЮ:

1. Изъять в установленном порядке для муниципальных нужд города Перми земельные участки и расположенные на них объекты недвижимого имущества согласно приложению к настоящему приказу.

2. Управлению градостроительной деятельности Министерства по управлению имуществом и градостроительной деятельности Пермского края (далее – Министерство) в течение 7 рабочих дней со дня принятия настоящего приказа обеспечить:

2.1. Направление настоящего приказа в адрес администрации города Перми в целях его официального опубликования в печатном средстве массовой информации «Официальный бюллетень органов местного самоуправления муниципального образования город Пермь», на официальном сайте муниципального образования город Пермь в информационно-телекоммуникационной сети «Интернет», а также размещения в информационной системе обеспечения градостроительной деятельности города Перми;

2.2. Направление настоящего приказа в Управление Федеральной службы государственной регистрации, кадастра и картографии по Пермскому краю, правообладателям объектов недвижимого имущества, подлежащих изъятию, Администрации города Перми, ГКУ ПК «УКС Пермского края», обществу с ограниченной ответственностью «Специализированный застройщик «БАЗИС» и обществу с ограниченной ответственностью «Специализированный застройщик «СОЛО».

3. Начальнику аналитического отдела Министерства в течение семи рабочих дней со дня подписания настоящего приказа обеспечить его опубликование в порядке, установленном для официального опубликования правовых актов, иной официальной информации, а также размещение на официальном сайте Министерства в информационно-телекоммуникационной сети «Интернет».

4. Обществу с ограниченной ответственностью «Специализированный застройщик «БАЗИС» и обществу с ограниченной ответственностью «Специализированный застройщик «СОЛО»:

4.1. В течение семи рабочих дней со дня принятия настоящего приказа за свой счет обеспечить размещение на информационном щите в границах территории, в отношении которой принято Решение, сообщения о принятии решения об изъятии земельных участков и расположенных на них объектов недвижимого имущества;

4.2. Осуществить подготовку отчетов об оценке изымаемого имущества за счет собственных средств.

5. Установить, что возмещение стоимости изымаемых объектов недвижимого имущества, убытков, причиненных изъятием, осуществляется обществом с ограниченной ответственностью «Специализированный застройщик «БАЗИС» и обществом с ограниченной ответственностью «Специализированный застройщик «СОЛО» за счет собственных средств

в порядке, установленном Земельным кодексом Российской Федерации, Договором, и соглашением о разграничении обязанностей по осуществлению мероприятий по комплексному развитию территории по инициативе правообладателей, заключаемым в соответствии с ч. 5 ст. 70 Градостроительного кодекса Российской Федерации.

6. Настоящий приказ вступает в силу со дня его официального опубликования.

7. Контроль за исполнением настоящего приказа возложить на начальника управления градостроительной деятельности Министерства.

Л.Г. Ведерникова

Приложение к приказу
Министерства по управлению
имуществом и
градостроительной
деятельности Пермского края
от «__» __ 2026 № _____

20.05.2026

31-02-1-4-1090

ПЕРЕЧЕНЬ

земельных участков и расположенных на них объектов недвижимого имущества, подлежащих изъятию для муниципальных нужд города Перми

1. Земельный участок с кадастровым номером 59:01:4410430:56 площадью 3423 кв.м, расположенный по адресу: Пермский край, г. Пермь, район Дзержинский, ул. 3-я Водопроводная, 1;

1.1. Здание склада с кадастровым номером 59:01:4410430:361 площадью 201.7 кв. м, расположенное по адресу: Пермский край, г. Пермь, Дзержинский район, ул. Водопроводная 3-я, д. 1;

1.2. Здание с кадастровым номером 59:01:4410430:380 площадью 243.5 кв. м, расположенное по адресу: Пермский край, г. Пермь, Дзержинский район, ул. Водопроводная 3-я, д. 1;

1.3. Нежилое помещение с кадастровым номером 59:01:4410430:325 площадью 619.4 кв.м., расположенное по адресу: Пермский край, г.Пермь, Дзержинский район, ул. 3-я Водопроводная, д.1, пом.1,3,6,8-10,16;

1.4. Нежилое помещение с кадастровым номером 59:01:4410430:329 площадью 1128.6 кв.м., расположенное по адресу: Пермский край, г. Пермь, Дзержинский р-н, ул Водопроводная 3-я, д. 1, пом. 1 этаж: 2,4-10,13,14,32,33,36,59,60,62-69, 2 этаж: 1-6,47-50,66-70;

1.5. Нежилое помещение с кадастровым номером 59:01:4410430:336 площадью 1159.8 кв.м., расположенное по адресу: Пермский край, г. Пермь, Дзержинский район, ул. Водопроводная 3-я, д. 1;

1.6. Нежилое помещение с кадастровым номером 59:01:4410430:330 площадью 502 кв.м., расположенное по адресу: Пермский край, г. Пермь, Дзержинский р-н, ул Водопроводная 3-я, д. 1, пом. 1 этаж: 2,31,32,33,36,59,60,71-76; 2 этаж: 21,64;

1.7. Нежилое помещение с кадастровым номером 59:01:4410430:338 площадью 427.7 кв.м., расположенное по адресу: Пермский край, г. Пермь, Дзержинский р-н, ул Водопроводная 3-я, д. 1, пом 25;

2. Земельный участок с кадастровым номером 59:01:4410430:49 площадью 474.81 кв.м, расположенный по адресу: Местоположение установлено относительно ориентира, расположенного за пределами участка. Почтовый адрес ориентира: Пермский край, г. Пермь, район Дзержинский, ул. 3-я Водопроводная, 1;

3. Земельный участок с кадастровым номером 59:01:4410430:48 площадью 462 кв.м, расположенный по адресу: Пермский край, г. Пермь, район Дзержинский, ул 3-я Водопроводная, 1;

4. Земельный участок с кадастровым номером 59:01:4410430:31 площадью 1310.38 кв.м, расположенный по адресу: Пермский край, г. Пермь, район Дзержинский, ул 3-я Водопроводная, 1;

4.1. Нежилое помещение с кадастровым номером 59:01:4410430:333 площадью 22.7 кв. м, расположенное по адресу: Пермский край, г. Пермь, Дзержинский район, ул. 3-я Водопроводная, дом 1, пом. 5, 6;

4.2. Нежилое помещение с кадастровым номером 59:01:4410430:324 площадью 785.9 кв. м, расположенное по адресу: Пермский край, г. Пермь, Дзержинский район, ул. 3-я Водопроводная, дом 1в, помещение 6;

4.3. Нежилое помещение с кадастровым номером 59:01:4410430:316 площадью 246.3 кв. м, расположенное по адресу: Пермский край, г. Пермь, ул. 3-я Водопроводная, дом 1в, помещение 1;

4.4. Нежилое помещение с кадастровым номером 59:01:4410430:327 площадью 144 кв. м, расположенное по адресу: Пермский край, г. Пермь, ул. 3-я Водопроводная, дом 1в, помещение 2;

4.5. Нежилое помещение с кадастровым номером 59:01:4410430:339 площадью 68.2 кв. м, расположенное по адресу: Пермский край, г. Пермь, ул. 3-я Водопроводная, дом 1в, помещение 3;

5. Земельный участок с кадастровым номером 59:01:4410431:212 площадью 29 кв.м, расположенный по адресу: Пермский край, г. Пермь, ул Уфалейская, з/у 3/1;

5.1. Гараж с кадастровым номером 59:01:4410431:77 площадью 22.5 кв. м, расположенный по адресу: Пермский край, г. Пермь, Дзержинский район, ГСК №38 по ул. Уфалейская, бокс 1;

6. Земельный участок с кадастровым номером 59:01:4410431:202 площадью 30 кв.м, расположенный по адресу: Пермский край, г. Пермь, ул Уфалейская, з/у 3/5;

6.1. Гараж с кадастровым номером 59:01:4410431:32 площадью 36 кв. м, расположенный по адресу: Пермский край, г. Пермь, Дзержинский район, ГСК №38 по ул. Уфалейская, бокс 5;

7. Гараж с кадастровым номером 59:01:4410431:43 площадью 21.6 кв. м, расположенный по адресу: Пермский край, г. Пермь, Дзержинский район, ул. Уфалейская, ГСК № 38, бокс 12;

8. Земельный участок с кадастровым номером 59:01:4410431:204 площадью 24 кв.м, расположенный по адресу: Пермский край, г. Пермь, ул Уфалейская, з/у 3/15;

8.1. Гараж с кадастровым номером 59:01:4410431:62 площадью 23.1 кв. м, расположенный по адресу: Пермский край, г. Пермь, Дзержинский район, ГСК №38 по ул. Уфалейская, бокс 15;

9. Земельный участок с кадастровым номером 59:01:4410431:206 площадью 25 кв.м, расположенный по адресу: Пермский край, г. Пермь, ул Уфалейская, з/у 3/18;

9.1. Гараж с кадастровым номером 59:01:4410431:31 площадью 23 кв. м, расположенный по адресу: Пермский край, г. Пермь, Дзержинский район, ГСК №38 по ул. Уфалейская, бокс 18;

10. Земельный участок с кадастровым номером 59:01:4410431:205 площадью 23 кв.м, расположенный по адресу: Пермский край, г. Пермь, ул. Уфалейская, з/у 3/10;

10.1. Гараж с кадастровым номером 59:01:4410431:35 площадью 18 кв. м, расположенный по адресу: Пермский край, г. Пермь, Дзержинский район, ГСК №38 по ул. Уфалейская, бокс 10;

11. Земельный участок с кадастровым номером 59:01:4410431:207 площадью 27 кв.м, расположенный по адресу: Пермский край, г. Пермь, ул. Уфалейская, з/у 3/6;

11.1. Гараж с кадастровым номером 59:01:4410431:63 площадью 28.9 кв. м, расположенный по адресу: Пермский край, г. Пермь, ул. Уфалейская, ГСК № 38, бокс 6;

12. Земельный участок с кадастровым номером 59:01:4410431:208 площадью 27 кв.м, расположенный по адресу: Пермский край, г. Пермь, ул. Уфалейская, з/у 3/17;

12.1. Гараж с кадастровым номером 59:01:4410431:30 площадью 25.6 кв. м, расположенный по адресу: Пермский край, г. Пермь, Дзержинский район, ул. Уфалейская, ГСК № 38, бокс 17;

13. Земельный участок с кадастровым номером 59:01:4410431:209 площадью 21 кв.м, расположенный по адресу: Пермский край, г. Пермь, ул. Уфалейская, з/у 3/7;

13.1. Гараж с кадастровым номером 59:01:4410431:46 площадью 25.2 кв. м, расположенный по адресу: Пермский край, г. Пермь, Дзержинский район, ул.Уфалейская, ГСК № 38, бокс №7;

14. Земельный участок с кадастровым номером 59:01:4410431:213 площадью 26 кв.м, расположенный по адресу: Пермский край, г. Пермь, ул. Уфалейская, з/у 3/20;

14.1. Гараж с кадастровым номером 59:01:4410431:45 площадью 36.8 кв. м, расположенный по адресу: Пермский край, г. Пермь, Дзержинский район, ул. Уфалейская, ГСК № 38, бокс 20;

15. Земельный участок с кадастровым номером 59:01:4410431:214 площадью 21 кв.м, расположенный по адресу: Пермский край, г. Пермь, ул. Уфалейская, тер. ГСК 38 Уфалейская;

15.1. Гараж с кадастровым номером 59:01:4410431:47 площадью 18.4 кв. м, расположенный по адресу: Пермский край, г.Пермь, ул.Уфалейская, ГСК № 38, бокс 8;

16. Земельный участок с кадастровым номером 59:01:4410431:210 площадью 23 кв.м, расположенный по адресу: Пермский край, г. Пермь, ул. Уфалейская, з/у 3/3;

16.1. Гараж с кадастровым номером 59:01:4410431:33 площадью 23.3 кв. м, расположенный по адресу: Пермский край, г. Пермь, Дзержинский район, ул. Уфалейская, ГСК № 38, бокс 3;

17. Земельный участок с кадастровым номером 59:01:4410431:216 площадью 22 кв.м, расположенный по адресу: Пермский край, г. Пермь, ул.Уфалейская., ГСК 38 Уфалейская тер;

17.1. Гараж с кадастровым номером 59:01:4410431:38 площадью 19.3 кв. м, расположенный по адресу: Пермский край, г. Пермь, Дзержинский район, ул. Уфалейская, ГСК № 38, бокс 14;

18. Земельный участок с кадастровым номером 59:01:4410431:219 площадью 23 кв.м, расположенный по адресу: Пермский край, город Пермь, ГСК 38 Уфалейская территория (бокс 4);

18.1. Гараж с кадастровым номером 59:01:4410431:36 площадью 20.4 кв. м, расположенный по адресу: Пермский край, г. Пермь, Дзержинский район, ул. Уфалейская, ГСК № 38, бокс 4;

19. Земельный участок с кадастровым номером 59:01:4410431:221 площадью 24 кв.м, расположенный по адресу: Пермский край, город Пермь, ГСК 38 Уфалейская территория (бокс 9);

19.1. Гараж с кадастровым номером 59:01:4410431:48 площадью 23.6 кв. м, расположенный по адресу: Пермский край, г. Пермь, Дзержинский район, ул. Уфалейская, ГСК № 38, бокс 9;

20. Гараж с кадастровым номером 59:01:4410431:50 площадью 19.3 кв. м, расположенный по адресу: Пермский край, г. Пермь, Дзержинский район, ул. ГСК 38 Уфалейская, бокс №11;

21. Гараж с кадастровым номером 59:01:4410431:37 площадью 21 кв. м, расположенный по адресу: Пермский край, г. Пермь, ГСК 38, ул. Уфалейская, бокс № 13;

22. Гараж-бокс с кадастровым номером 59:01:4410431:49 площадью 20 кв. м, расположенный по адресу: Пермский край, г. Пермь, ГСК № 38, Дзержинский район, ул. Уфалейская, бокс №16;

23. Гараж-бокс с кадастровым номером 59:01:4410431:44 площадью 23.6 кв. м, расположенный по адресу: Пермский край, г. Пермь, Дзержинский район, ГСК № 38 по ул. Уфалейская, бокс 19;

24. Гараж-бокс с кадастровым номером 59:01:4410431:40 площадью 20.4 кв. м, расположенный по адресу: Пермский край, г. Пермь, Дзержинский район, ул. Уфалейская, ГСК 38, бокс 2;

25. Гараж-бокс с кадастровым номером 59:01:0000000:45833 площадью 23.1 кв. м, расположенный по адресу: Пермский край, г. Пермь, Дзержинский район, ГСК № 30 по ул. Уфалейская, бокс 37;

26. Гараж-бокс с кадастровым номером 59:01:0000000:52964 площадью 20.2 кв. м, расположенный по адресу: Пермский край, г.Пермь, Дзержинский район, ул.Уфалейская, ГСК №30, бокс 52;

27. Гараж-бокс с кадастровым номером 59:01:0000000:54442 площадью 28.1 кв. м, расположенный по адресу: Пермский край, г. Пермь, ГСК 30, Дзержинский район, ул. Уфалейская, бокс 14;
28. Гараж-бокс с кадастровым номером 59:01:0000000:56009 площадью 21.6 кв. м, расположенный по адресу: Пермский край, г. Пермь, Дзержинский район, ул. Уфалейская, ГСК 30, бокс 6;
29. Гараж-бокс с кадастровым номером 59:01:0000000:60805 площадью 27.3 кв. м, расположенный по адресу: Пермский край, г. Пермь, ГСК № 30, Дзержинский район, ул. Уфалейская, бокс № 15;
30. Гараж-бокс с кадастровым номером 59:01:0000000:60806 площадью 23.3 кв. м, расположенный по адресу: Пермский край, г. Пермь, ГСК № 30, Дзержинский район, ул. Уфалейская, бокс № 12;
31. Бокс с овощной ямой с кадастровым номером 59:01:0000000:60809 площадью 21 кв. м, расположенный по адресу: Пермский край, г. Пермь, ГСК № 30, Дзержинский район, ул. Уфалейская, бокс № 28;
32. Гараж-бокс с кадастровым номером 59:01:0000000:60810 площадью 21.7 кв. м, расположенный по адресу: Пермский край, г. Пермь, Дзержинский район, ГСК 30 по ул. Уфалейская, бокс 35;
33. Гараж-бокс с овощной ямой с кадастровым номером 59:01:0000000:60811 площадью 20.8 кв. м, расположенный по адресу: Пермский край, г. Пермь, ГСК № 30, Дзержинский район, ул. Уфалейская, бокс № 36;
34. Гараж-бокс с овощной ямой с кадастровым номером 59:01:0000000:60813 площадью 21.4 кв. м, расположенный по адресу: Пермский край, г. Пермь, ГСК № 30, Дзержинский район, ул. Уфалейская, бокс № 5;
35. Гараж-бокс с кадастровым номером 59:01:0000000:60815 площадью 28 кв. м, расположенный по адресу: Пермский край, г. Пермь, ГСК 30, Дзержинский район, ул. Уфалейская, бокс 40;
36. Гараж-бокс с кадастровым номером 59:01:0000000:60816 площадью 20.1 кв. м, расположенный по адресу: Пермский край, г. Пермь, ГСК 30, Дзержинский район, ул. Уфалейская, бокс 8а;
37. Гараж-бокс с овощной ямой с кадастровым номером 59:01:0000000:64439 площадью 24 кв. м, расположенный по адресу: Пермский край, г. Пермь, Дзержинский район, ул. Уфалейская, ГСК № 30, бокс 26;
38. Гараж-бокс с кадастровым номером 59:01:0000000:64440 площадью 19.2 кв. м, расположенный по адресу: Пермский край, г. Пермь, Дзержинский район, ул. Уфалейская, ГСК 30, бокс 29;
39. Гараж-бокс с кадастровым номером 59:01:0000000:64442 площадью 21.5 кв. м, расположенный по адресу: Пермский край, г. Пермь, Дзержинский район, ул. Уфалейская, ГСК №30, бокс № 32;
40. Гараж-бокс с кадастровым номером 59:01:0000000:64443 площадью 22.2 кв. м, расположенный по адресу: Пермский край, г. Пермь, Дзержинский район, ул. Уфалейская, ГСК № 30, бокс 45;

41. Гараж-бокс с кадастровым номером 59:01:0000000:64444 площадью 22.5 кв. м, расположенный по адресу: Пермский край, г. Пермь, Дзержинский район, ул. Уфалейская, ГСК № 30, бокс № 49;
42. Гараж-бокс с кадастровым номером 59:01:0000000:64445 площадью 19.8 кв. м, расположенный по адресу: Пермский край, г. Пермь, Дзержинский район, ул. Уфалейская, ГСК №30, бокс № 53;
43. Гараж-бокс с кадастровым номером 59:01:0000000:64446 площадью 20.3 кв. м, расположенный по адресу: Пермский край, г. Пермь, Дзержинский район, ул. Уфалейская, ГСК 30, бокс 54;
44. Гараж-бокс с овощной ямой с кадастровым номером 59:01:0000000:64447 площадью 22.6 кв. м, расположенный по адресу: Пермский край, г. Пермь, Дзержинский район, ул. Уфалейская, ГСК 30, бокс 55;
45. Гараж-бокс с овощной ямой с кадастровым номером 59:01:0000000:64448 площадью 25.2 кв. м, расположенный по адресу: Пермский край, г. Пермь, Дзержинский район, ул. Уфалейская, ГСК № 30, бокс 7;
46. Гараж-бокс с кадастровым номером 59:01:4410431:52 площадью 22.4 кв. м, расположенный по адресу: Пермский край, г. Пермь, ГСК № 30, Дзержинский район, ул. Уфалейская, бокс № 17;
47. Гараж-бокс с кадастровым номером 59:01:4410431:57 площадью 21.7 кв. м, расположенный по адресу: Пермский край, город Пермь, ГСК 30 ул. Уфалейская, гараж 21;
48. Гараж-бокс с кадастровым номером 59:01:4410431:53 площадью 21.3 кв. м, расположенный по адресу: Пермский край, г. Пермь, ГСК № 30, Дзержинский район, ул. Уфалейская, бокс № 22;
49. Гараж-бокс с кадастровым номером 59:01:4410431:54 площадью 20.4 кв. м, расположенный по адресу: Пермский край, г. Пермь, ГСК № 30, Дзержинский район, ул. Уфалейская, бокс № 25;
50. Гараж-бокс с кадастровым номером 59:01:4410431:59 площадью 35.6 кв. м, расположенный по адресу: Пермский край, г. Пермь, ГСК № 30, Дзержинский район, ул. Уфалейская, бокс 42;
51. Гараж-бокс с кадастровым номером 59:01:4410431:64 площадью 22.1 кв. м, расположенный по адресу: Пермский край, г. Пермь, Дзержинский район, ул. Уфалейская, ГСК № 30, бокс 10;
52. Гараж-бокс с кадастровым номером 59:01:4410431:65 площадью 23.2 кв. м, расположенный по адресу: Пермский край, г. Пермь, Дзержинский район, ул. Уфалейская, ГСК № 30, бокс 18;
53. Гараж-бокс с кадастровым номером 59:01:4410431:66 площадью 21.1 кв. м, расположенный по адресу: Пермский край, г. Пермь, Дзержинский район, ул. Уфалейская, ГСК № 30, бокс 20;
54. Гараж-бокс с кадастровым номером 59:01:4410431:67 площадью 21.3 кв. м, расположенный по адресу: Пермский край, г. Пермь, Дзержинский район, ул. Уфалейская, ГСК № 30, бокс 3;

55. Гараж-бокс с кадастровым номером 59:01:4410431:70 площадью 20.3 кв. м, расположенный по адресу: Пермский край, г. Пермь, Дзержинский район, ул. Уфалейская, ГСК № 30, бокс 46;
56. Нежилое помещение с кадастровым номером 59:01:0000000:87123 площадью 24.1 кв. м, расположенный по адресу: Пермский край, г. Пермь, Дзержинский район, ул. Уфалейская, 1, Гаражно-строительный кооператив № 30, гаражный бокс № 9;
57. Гараж-бокс с кадастровым номером 59:01:0000000:56008 площадью 24.4 кв. м, расположенный по адресу: Пермский край, г. Пермь, ГСК № 30, Дзержинский район, ул. Уфалейская, бокс № 41;
58. Гараж-бокс с кадастровым номером 59:01:4410431:42 площадью 19.7 кв. м, расположенный по адресу: Пермский край, г. Пермь, Дзержинский район, ул. Уфалейская, ГСК 30, бокс 51;
59. Гараж-бокс с кадастровым номером 59:01:0000000:54443 площадью 25 кв. м, расположенный по адресу: Пермский край, г. Пермь, ГСК 30, Дзержинский район, ул. Уфалейская, бокс 2;
60. Гараж-бокс с кадастровым номером 59:01:0000000:56007 площадью 23.4 кв. м, расположенный по адресу: Пермский край, г. Пермь, ГСК № 30, Дзержинский район, ул. Уфалейская, бокс № 16;
61. Гараж-бокс с кадастровым номером 59:01:0000000:60807 площадью 22.9 кв. м, расположенный по адресу: Пермский край, г. Пермь, Дзержинский район, ГСК 30 по ул. Уфалейская, бокс 13;
62. Гараж-бокс с кадастровым номером 59:01:0000000:60808 площадью 22.3 кв. м, расположенный по адресу: Пермский край, г. Пермь, Дзержинский район, ГСК 30 по ул. Уфалейская, бокс 24;
63. Гараж-бокс с кадастровым номером 59:01:0000000:60812 площадью 21.1 кв. м, расположенный по адресу: Пермский край, г. Пермь, ГСК № 30, Дзержинский район, ул. Уфалейская, бокс № 48;
64. Гараж-бокс с кадастровым номером 59:01:0000000:60814 площадью 22.6 кв. м, расположенный по адресу: Пермский край, г. Пермь, ГСК 30, Дзержинский район, ул. Уфалейская, бокс 38;
65. Гараж-бокс с кадастровым номером 59:01:0000000:64437 площадью 21.5 кв. м, расположенный по адресу: Пермский край, г. Пермь, Дзержинский район, ул. Уфалейская, ГСК № 30, бокс 1;
66. Гараж-бокс с кадастровым номером 59:01:0000000:64438 площадью 27.9 кв. м, расположенный по адресу: Пермский край, г. Пермь, Дзержинский район, ул. Уфалейская, ГСК № 30, бокс 23;
67. Гараж-бокс с кадастровым номером 59:01:0000000:64441 площадью 24.8 кв. м, расположенный по адресу: Пермский край, г. Пермь, Дзержинский район, ул. Уфалейская, ГСК № 30, бокс 31а;
68. Гараж-бокс с кадастровым номером 59:01:4410431:60 площадью 19.8 кв. м, расположенный по адресу: Пермский край, г. Пермь, Дзержинский район, ГСК № 30, ул. Уфалейская, бокс 50;

69. Гараж-бокс с кадастровым номером 59:01:4410431:61 площадью 20.9 кв. м, расположенный по адресу: Пермский край, г. Пермь, Дзержинский район, ул. Уфалейская, ГСК № 30, бокс № 44;

70. Гараж-бокс с овощной ямой с кадастровым номером 59:01:4410431:68 площадью 24.1 кв. м, расположенный по адресу: Пермский край, г. Пермь, Дзержинский район, ул. Уфалейская, ГСК № 30, бокс 31;

71. Гараж-бокс с кадастровым номером 59:01:4410431:69 площадью 24.6 кв. м, расположенный по адресу: Пермский край, г. Пермь, Дзержинский район, ул. Уфалейская, ГСК № 30, бокс 34;

72. Гараж-бокс с кадастровым номером 59:01:4410431:71 площадью 24.5 кв. м, расположенный по адресу: Пермский край, г. Пермь, Дзержинский район, ул. Уфалейская, ГСК № 30, бокс 8;

73. Гараж-бокс с кадастровым номером 59:01:4410431:72 площадью 30 кв. м, расположенный по адресу: Пермский край, г. Пермь, Дзержинский район, тер. ГСК 30 Уфалейская, бокс 39, очередь 1;

74. Гараж-бокс с кадастровым номером 59:01:4410431:73 площадью 20.8 кв. м, расположенный по адресу: Пермский край, г. Пермь, Дзержинский район, ул. Уфалейская, ГСК № 30, бокс № 47;

75. Гараж-бокс с овощной ямой с кадастровым номером 59:01:4410431:51 площадью 23.3 кв. м, расположенный по адресу: Пермский край, г. Пермь, ГСК № 30, Дзержинский район, ул. Уфалейская, бокс № 11;

76. Гараж-бокс с кадастровым номером 59:01:4410431:55 площадью 20 кв. м, расположенный по адресу: Пермский край, г. Пермь, ГСК № 30, Дзержинский район, ул. Уфалейская, бокс № 27;

77. Гараж-бокс с кадастровым номером 59:01:4410431:56 площадью 18.9 кв. м, расположенный по адресу: Пермский край, г. Пермь, ГСК № 30, Дзержинский район, ул. Уфалейская, бокс № 43;

78. Гараж-бокс с кадастровым номером 59:01:4410431:41 площадью 22.1 кв. м, расположенный по адресу: Пермский край, г. Пермь, Дзержинский район, ГСК № 30, ул. Уфалейская, бокс № 19;

79. Гараж-бокс с кадастровым номером 59:01:0000000:60874 площадью 21.8 кв. м, расположенный по адресу: Пермский край, г. Пермь, Дзержинский район, ул. Уфалейская, ГСК № 30, бокс № 4;

80. Гараж-бокс с кадастровым номером 59:01:4410431:58 площадью 20.3 кв. м, расположенный по адресу: Пермский край, г. Пермь, Дзержинский район, ул. ГСК 30 Уфалейская, бокс № 30;

Департамент земельных отношений администрации города Перми в целях информирования населения
в соответствии со статьей 39.42 Земельного кодекса Российской Федерации сообщает о возможном
установлении публичного сервитута в отдельных целях на территории города Перми*

№	Кадастровый номер земельного участка, в отношении которого устанавливается публичный сервитут (при наличии)	Адрес или описание земельного участка, в отношении которого устанавливается публичный сервитут	Цели установления публичного сервитута
1.	59:01:4510604:18 – 38 кв.м. 59:01:4510604 – 58 кв.м.	г. Пермь	Строительство, реконструкция, эксплуатация, капитальные ремонт инженерных сооружений
2.	59:01:0000000:75447	г. Пермь	Строительство, реконструкция, эксплуатация, капитальные ремонт инженерных сооружений
3.	59:01:0000000:92409 59:01:0000000:83107 59:01:4410925:84 59:01:4410925:81 59:01:4410925:1024 59:01:4311425:202 59:01:4311425:200	г. Пермь	Строительство, реконструкция, эксплуатация, капитальные ремонт инженерных сооружений
4.	59:01:2910161:348	г. Пермь	Строительство, реконструкция, эксплуатация, капитальные ремонт инженерных сооружений
5.	59:01:4410223:52 59:01:4410223:48 59:01:4410223:47 59:01:4410223:41 59:01:4410223	г. Пермь	Строительство, реконструкция, эксплуатация, капитальные ремонт инженерных сооружений

6.	59:01:3812922:33 59:01:3812922:191 59:01:3812922:29 59:01:3812922	г. Пермь	Строительство, реконструкция, эксплуатация, капитальные ремонт инженерных сооружений
7.	59:01:2910297:2 59:01:2910297:168 59:01:2910297	г. Пермь	Строительство, реконструкция, эксплуатация, капитальные ремонт инженерных сооружений
8.	59:01:4410120:9 59:01:4410120:557 59:01:4410120:25 59:01:4410120:24 59:01:4410120:11 59:01:4410120	г. Пермь	Строительство, реконструкция, эксплуатация, капитальные ремонт инженерных сооружений
9.	59:01:3810437:43 59:01:3812254	г. Пермь	Строительство, реконструкция, эксплуатация, капитальные ремонт инженерных сооружений
10.	59:01:3810437:24 59:01:3810437:59 59:01:3810437:1 59:01:3810437:63 59:01:3810437:61 59:01:3810437:60 59:01:3810437:58 59:01:3810437:31 59:01:3810437:30 59:01:3810437:28 59:01:3810437:26 59:01:3810437:25 59:01:3810293 59:01:3810224 59:01:3810437 59:01:3812254	г. Пермь	Строительство, реконструкция, эксплуатация, капитальные ремонт инженерных сооружений

11.	<p>59:01:0000000:82193 59:01:2610321:8 59:01:2610321:219 59:01:2610321:2 59:01:2610321:107 59:01:2510399:141 59:01:2612488:12 59:01:2612487:14 59:01:2610169:4 59:01:0000000:89682 59:01:2510399 59:01:2910332 59:01:2610321 59:01:2610223 59:01:0810452 59:01:2612488 59:01:2612487 59:01:2610169</p>	г. Пермь	Строительство, реконструкция, эксплуатация, капитальные ремонт инженерных сооружений
-----	---	----------	--

Заинтересованные лица имеют право ознакомиться с ходатайством об установлении публичного сервитута и прилагаемым к нему описанием местоположения границ публичного сервитута по адресу: г. Пермь, ул. Сибирская 15, (тел. 212-72-06).

Заинтересованные лица могут подать заявление об учете прав в срок с 26.05.2026 по 09.06.2026.

Способы подачи заявлений:

1. посредством почтовой связи;
 2. лично, в том числе через представителя, в департамент земельных отношений и информационно-телекоммуникационной сети «Интернет»;
 3. в форме электронных документов с использованием информационно-телекоммуникационной сети «Интернет».
- Правообладатели земельных участков, в отношении которых испрашивается публичный сервитут, если их права не зарегистрированы в Едином государственном реестре недвижимости, в течение пятнадцати дней со дня опубликования сообщения, предусмотренного подпунктом 1 пункта 3 статьи 39.42 ЗК РФ, подают в орган, уполномоченный на установление публичного сервитута, заявления об учете их прав (обременений прав) на земельные участки с приложением копий документов, подтверждающих эти права (обременения прав). В таких заявлениях указывается способ связи с правообладателями земельных участков, в том числе их почтовый адрес и (или) адрес электронной почты. Правообладатели земельных участков, подавшие такие заявления по истечении указанного срока, несут риски невозможности обеспечения их прав в связи с отсутствием информации о таких лицах и их правах на земельные участки. Такие лица имеют право требовать

от обладателя публичного сервитута плату за публичный сервитут не более чем за три года, предшествующие дню направления ими заявления ими заявления об учете их прав (обременений прав).

Реквизиты решений об утверждении документа территориального планирования, документации по планировке территории, программ комплексного развития систем коммунальной инфраструктуры поселения, городского округа, а также информации об инвестиционной программе субъекта естественных монополий, организации коммунального комплекса, указанных в ходатайстве об установлении публичного сервитута и сведения об официальных сайтах в информационно-телекоммуникационной сети «Интернет» отсутствуют.






Информация о возможности установления публичного сервитута публикуется на сайте <http://www.gotodperm.ru>, в «Официальном бюллетене органов местного самоуправления муниципального образования город Пермь».

Приложение: на 52 л.

Публичный сервитут
"Строительство участка ВЛ 0,4 кВ от ближайшей опоры ВЛ 0,4 кВ от ТП-5011,
установка оборудования учета э/э для электроснабжения
гаража по адресу: Пермский край, г. Пермь,
ул.Фоминская, 34, ГСК 47, бокс 62"
Схема расположения границ публичного сервитута



Условные обозначения:

- 59:01:4510604 кадастровый номер квартала
- 59:01:4510604:391 кадастровый номер земельного участка, учтенного в ГКН
-  граница земельного участка, учтенного в ГКН
-  граница публичного сервитута
-  граница кадастрового квартала
-  характерная точка границы
-  проектируемая линия ВЛ 0,4 кВ

ГРАФИЧЕСКОЕ ОПИСАНИЕ
местоположения границ публичного сервитута

КЛ-66В ТП-4104-КТП-4186 ПС Сылта, КЛ-66В ТП-4186-КТП-4302 ПС Сылта, КТП-4186
(наименование объекта, местоположение границ которого описано (далее - объект))

Раздел 1

Сведения об объекте	
№ п/п	Характеристики объекта
1	Описание характеристик Пермский край, Пермь город
2	Местоположение объекта 510 кв.м ± 4,52 кв.м
3	Площадь объекта +/- величина погрешности определения площади Иные характеристики объекта Публичный сервитут устанавливается в целях эксплуатации объекта электросетевого хозяйства «КЛ-66В ТП-4104-КТП-4186 ПС Сылта, КЛ-66В ТП-4186-КТП-4302 ПС Сылта, КТП-4186» (согласно п.1 ст. 39.37 «Земельного кодекса Российской Федерации» от 25.10.2001 г. №136-ФЗ) Срок установления публичного сервитута - сорок девять лет (согласно п.1 ст. 39.45 ЗК РФ).

Раздел 2

Сведения о местоположении границ объекта

1. Система координат **МСК-59_зона 2**

2. Сведения о характерных точках границ объекта

Обозначение характерных точек границ	Координаты, м		Метод определения координат характерной точки	Средняя квадратическая погрешность положения характерной точки (М), м	Описание обозначения точки на местности (при наличии)
	X	Y			
1	2	3	4	5	6
1	531481.04	2244672.39	Метод спутниковых геодезических измерений (определений)	0.10	-
2	531479.86	2244650.23	Метод спутниковых геодезических измерений (определений)	0.10	-
3	531502.82	2244649.02	Метод спутниковых геодезических измерений (определений)	0.10	-
4	531504.00	2244671.17	Метод спутниковых геодезических измерений (определений)	0.10	-
1	531481.04	2244672.39	Метод спутниковых геодезических измерений (определений)	0.10	-

3. Сведения о характерных точках части (частей) границы объекта

Обозначение характерных точек части границы	Координаты, м		Метод определения координат характерной точки	Средняя квадратическая погрешность положения характерной точки (М), м	Описание обозначения точки на местности (при наличии)
	X	Y			
1	2	3	4	5	6
-	-	-	-	-	-

ОПИСАНИЕ МЕСТОПОЛОЖЕНИЯ ГРАНИЦ ПУБЛИЧНОГО СЕРВИТУТА					
«Строительство участка ВЛ 0,4 кВ от ближайшей опоры ВЛ 0,4 кВ от ТП-5011, установка оборудования учета э/э для электроснабжения гаража по адресу: Пермский край, г. Пермь, ул.Фоминская, 34, ГСК 47, бокс 62» ПЕРМСКИЙ КРАЙ, Г. ПЕРМЬ (НАИМЕНОВАНИЕ ОБЪЕКТА)					
Сведения о местоположении границ объекта					
1. Система координат МСК-59_зона 2					
2. Сведения о характерных точках границ объекта					
Обозначение характерных точек границ	Координаты, м		Метод определения координат и средняя квадратическая погрешность положения характерной точки (М), м	Описание закреплен ия точки	5
	X	Y			
1	2	3	4	5	5
1	517723.72	2223928.79	Геодезический метод; Мf=0.1	-	-
2	517721.54	2223929.05	Геодезический метод; Мf=0.1	-	-
3	517719.35	2223929.31	Геодезический метод; Мf=0.1	-	-
4	517726.02	2223908.47	Геодезический метод; Мf=0.1	-	-
5	517728.20	2223908.39	Геодезический метод; Мf=0.1	-	-
6	517730.27	2223908.32	Геодезический метод; Мf=0.1	-	-
7	517716.03	2223939.69	Геодезический метод; Мf=0.1	-	-
8	517716.90	2223946.64	Геодезический метод; Мf=0.1	-	-
9	517714.09	2223945.74	Геодезический метод; Мf=0.1	-	-
1	517723.72	2223928.79	Геодезический метод; Мf=0.1	-	-








**Схема расположения границ публичного сервитута
для эксплуатации объекта**

КЛ-6кВ ТП-4104-КТП-4186 ПС Сыльва, КЛ-6кВ ТП-4186-КТП-4302 ПС Сыльва, КТП-4186
(наименование объекта)



Используемые условные знаки и обозначения:

Масштаб 1:1000

	- обозначение характерной точки границы устанавливаемого публичного сервитута		- наименование населенного пункта
	- границы земельных участков, попадающих в зону публичного сервитута		- граница устанавливаемого публичного сервитута
	- граница кадастрового квартала		
	- номер кадастрового квартала		
	- кадастровый номер земельного участка		

ГРАФИЧЕСКОЕ ОПИСАНИЕ
местоположения границ публичного сервитута

Электросетевой комплекс Подстанции 110/35/6 кВ «Суханки» (ВЛ 6 кВ ф.ОМЗ-1, ВЛ 6 кВ ф.ОМЗ-2)
(наименование объекта, местоположение границ которого описано (далее - объект)

Раздел 1

Сведения об объекте		
№ п/п	Характеристики объекта	Описание характеристик
1	2	3
1	Местоположение объекта	Пермский край, Пермь город
2	Площадь объекта +/- величина погрешности определения площади (Р+/- Дельта Р)	4898 кв.м ± 15,91 кв.м
3	Иные характеристики объекта	Публичный сервитут устанавливается в целях эксплуатации объекта электросетевого хозяйства «Электросетевой комплекс Подстанции 110/35/6 кВ «Суханки» (ВЛ 6 кВ ф.ОМЗ-1, ВЛ 6 кВ ф.ОМЗ-2)» (ст. 3.6 Федерального закона от 25.10.2001 № 137-ФЗ «О введении в действие Земельного кодекса Российской Федерации»); Срок установления публичного сервитута - срок девять лет (согласно п.1 ст. 39.45 ЗК РФ).

Раздел 2

Сведения о местоположении границ объекта

1. Система координат МСК-59, зона 2

2. Сведения о характеристиках точек границы объекта

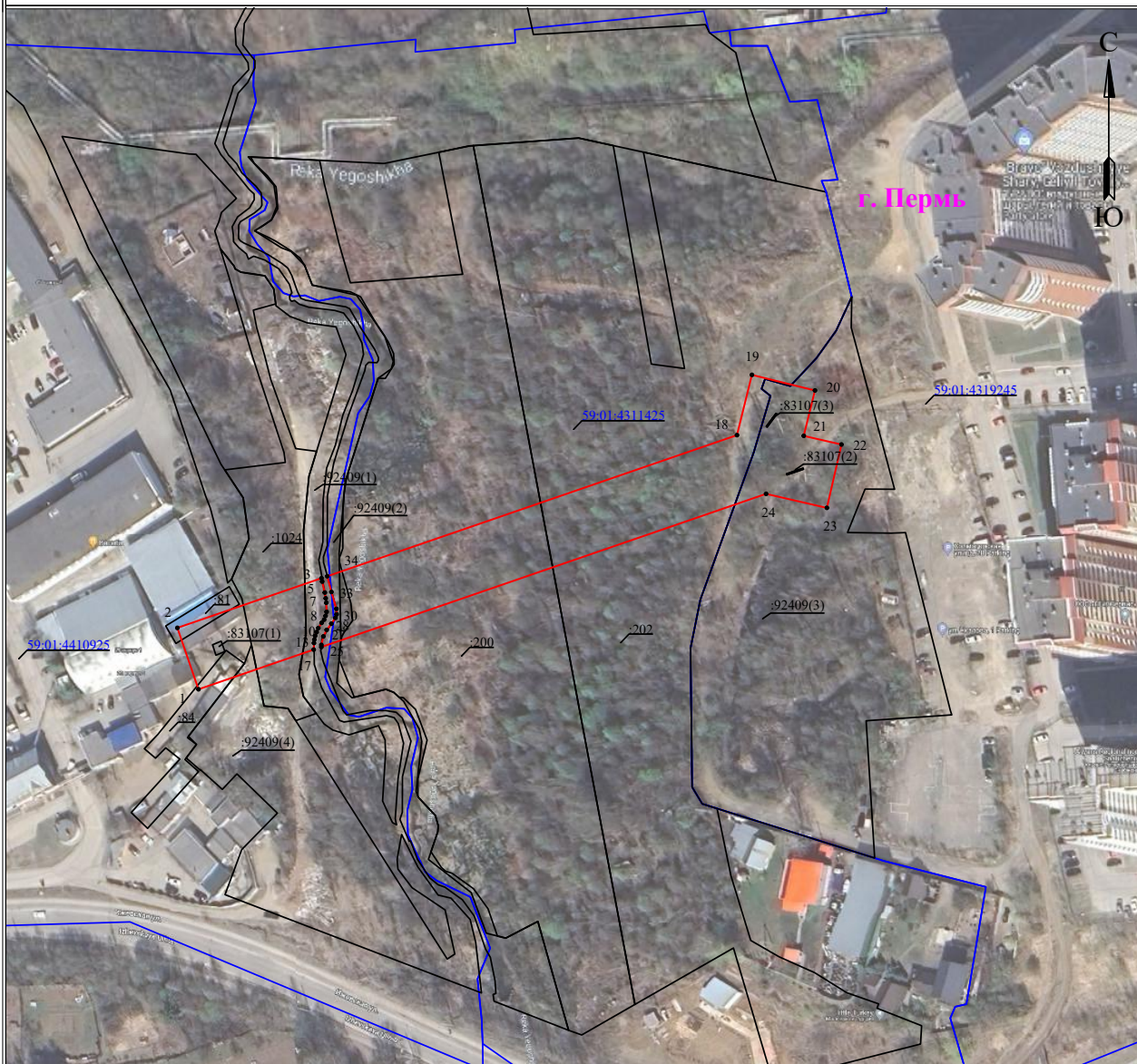
Обозначение характерных точек границ	Координаты, м		Метод определения координат характерной точки	Средняя квадратическая погрешность положения характерной точки (М), м	Описание обозначения точки на местности (при наличии)
	X	Y			
Граница(1)	2	3	4	5	6
1	514898.99	2233939.98	Метод спутниковых геодезических измерений (определений)	0.10	—
2	514918.84	2233933.15	Метод спутниковых геодезических измерений (определений)	0.10	—
3	514934.89	2233979.72	Метод спутниковых геодезических измерений (определений)	0.10	—
4	514933.80	2233979.94	Метод спутниковых геодезических измерений (определений)	0.10	—
5	514930.24	2233980.79	Метод спутниковых геодезических измерений (определений)	0.10	—
6	514928.38	2233981.09	Метод спутниковых геодезических измерений (определений)	0.10	—
7	514926.95	2233981.26	Метод спутниковых геодезических измерений (определений)	0.10	—
8	514924.01	2233981.37	Метод спутниковых геодезических измерений (определений)	0.10	—
9	514922.71	2233981.03	Метод спутниковых геодезических измерений (определений)	0.10	—
10	514921.48	2233980.57	Метод спутниковых геодезических измерений (определений)	0.10	—
11	514920.46	2233979.76	Метод спутниковых геодезических измерений (определений)	0.10	—
12	514918.77	2233978.70	Метод спутниковых геодезических измерений (определений)	0.10	—
13	514917.51	2233978.16	Метод спутниковых геодезических измерений (определений)	0.10	—

30	514922.09	2233984.21	Метод спутниковых геодезических измерений (определений)	0.10	—
31	514923.20	2233984.60	Метод спутниковых геодезических измерений (определений)	0.10	—
32	514925.00	2233984.53	Метод спутниковых геодезических измерений (определений)	0.10	—
33	514930.44	2233982.92	Метод спутниковых геодезических измерений (определений)	0.10	—
34	514935.52	2233981.57	Метод спутниковых геодезических измерений (определений)	0.10	—
18	514981.13	2234113.95	Метод спутниковых геодезических измерений (определений)	0.10	—
3. Сведения о характерных точках части (частей) граница объекта					
Обозначение характерных точек части границы	Координаты, м		Метод определения координат характерной точки	Средняя квадратическая погрешность положения характерной точки (М), м	Описание обозначения точки на местности (при наличии)
	X	Y			
1	2	3	4	5	6
—	—	—	—	—	—

14	514916.23	2233977.65	Метод спутниковых геодезических измерений (определений)	0.10	—
15	514915.03	2233977.40	Метод спутниковых геодезических измерений (определений)	0.10	—
16	514913.94	2233977.29	Метод спутниковых геодезических измерений (определений)	0.10	—
17	514911.81	2233977.20	Метод спутниковых геодезических измерений (определений)	0.10	—
1	514898.99	2233939.98	Метод спутниковых геодезических измерений (определений)	0.10	—
Граница (2)					
18	514981.13	2234113.95	Метод спутниковых геодезических измерений (определений)	0.10	—
19	515000.61	2234118.78	Метод спутниковых геодезических измерений (определений)	0.10	—
20	514995.56	2234139.15	Метод спутниковых геодезических измерений (определений)	0.10	—
21	514980.90	2234135.53	Метод спутниковых геодезических измерений (определений)	0.10	—
22	514978.10	2234147.71	Метод спутниковых геодезических измерений (определений)	0.10	—
23	514957.63	2234143.00	Метод спутниковых геодезических измерений (определений)	0.10	—
24	514962.15	2234123.35	Метод спутниковых геодезических измерений (определений)	0.10	—
25	514912.66	2233979.68	Метод спутниковых геодезических измерений (определений)	0.10	—
26	514913.33	2233979.68	Метод спутниковых геодезических измерений (определений)	0.10	—
27	514916.08	2233980.32	Метод спутниковых геодезических измерений (определений)	0.10	—
28	514918.18	2233981.40	Метод спутниковых геодезических измерений (определений)	0.10	—
29	514920.19	2233982.90	Метод спутниковых геодезических измерений (определений)	0.10	—






Схема расположения границ публичного сервитута для эксплуатации объекта электросетевого хозяйства

Электросетевой комплекс Подстанция 110/35/6 кВ «Суханки» (ВЛ 6 кВ ф.ОМЗ-1, ВЛ 6 кВ ф.ОМЗ-2)
(наименование объекта)



Масштаб 1:2000

Используемые условные знаки и обозначения:

- | | | | |
|---|---|--|---|
|  1 | - обозначение характерной точки границы устанавливаемого публичного сервитута |  г. Перчи | - наименование населенного пункта |
|  | - границы земельных участков, попадающих в зону публичного сервитута |  | - граница устанавливаемого публичного сервитута |
|  | - граница кадастрового квартала | | |
| 59-01:2010331 | - номер кадастрового квартала | | |
| :123 | - кадастровый номер земельного участка | | |

ГРАФИЧЕСКОЕ ОПИСАНИЕ
местоположения границ публичного сервитута

КЛ-6кВ КТП-4598 – СМ на КЛ-6 кВ от ТП-0525, КЛ-6кВ КТП-4598 – СМ на КЛ-6 кВ от ТП-0480
(наименование объекта, местоположение границ которого описано (далее - объект))

Раздел 1

Сведения об объекте	
№ п/п	Характеристики объекта
1	Описание характеристик 3
2	Местоположение объекта Пермский край, Пермь город 57 кв.м ± 1,62 кв.м
3	Площадь объекта +/- величина погрешности определения площади (Р+/- Дельта Р) Иные характеристики объекта Публичный сервитут устанавливается в целях эксплуатации объекта электросетевого хозяйства «КЛ-6кВ КТП-4598 – СМ на КЛ-6 кВ от ТП-0525, КЛ-6кВ КТП-4598 – СМ на КЛ-6 кВ от ТП-0480» (согласно п.1 ст. 39.37 «Земельного кодекса Российской Федерации» от 25.10.2001 г. №136-ФЗ) Срок установления публичного сервитута - сорок девять лет (согласно п.1 ст. 39.45 ЗК РФ).

Раздел 2

Сведения о местоположении границ объекта

1. Система координат МСК-59, зона 2

2. Сведения о характеристиках точек границ объекта

Обозначение характерных точек границ	Координаты, м		Метод определения координат характерной точки	Средняя квадратическая погрешность положения характерной точки (М), м	Описание обозначения точки на местности (при наличии)
	X	Y			
1	2	3	4	5	6
1	529670.67	2234042.48	Метод спутниковых геодезических измерений (определений)	0.10	–
2	529673.00	2234042.48	Метод спутниковых геодезических измерений (определений)	0.10	–
3	529677.59	2234042.46	Метод спутниковых геодезических измерений (определений)	0.10	–
4	529678.33	2234042.06	Метод спутниковых геодезических измерений (определений)	0.10	–
5	529679.37	2234041.41	Метод спутниковых геодезических измерений (определений)	0.10	–
6	529680.43	2234043.11	Метод спутниковых геодезических измерений (определений)	0.10	–
7	529679.33	2234043.79	Метод спутниковых геодезических измерений (определений)	0.10	–
8	529679.05	2234043.95	Метод спутниковых геодезических измерений (определений)	0.10	–
9	529679.69	2234045.12	Метод спутниковых геодезических измерений (определений)	0.10	–
10	529680.29	2234046.57	Метод спутниковых геодезических измерений (определений)	0.10	–
11	529680.29	2234047.59	Метод спутниковых геодезических измерений (определений)	0.10	–
12	529677.01	2234051.78	Метод спутниковых геодезических измерений (определений)	0.10	–
13	529676.49	2234052.23	Метод спутниковых геодезических измерений (определений)	0.10	–

14	529674.42	2234051.38	Метод спутниковых геодезических измерений (определений)	0.10	–
15	529676.27	2234049.77	Метод спутниковых геодезических измерений (определений)	0.10	–
16	529678.29	2234046.95	Метод спутниковых геодезических измерений (определений)	0.10	–
17	529677.88	2234045.99	Метод спутниковых геодезических измерений (определений)	0.10	–
18	529677.24	2234044.81	Метод спутниковых геодезических измерений (определений)	0.10	–
19	529677.17	2234044.63	Метод спутниковых геодезических измерений (определений)	0.10	–
20	529673.02	2234044.56	Метод спутниковых геодезических измерений (определений)	0.10	–
21	529670.63	2234044.56	Метод спутниковых геодезических измерений (определений)	0.10	–
22	529661.46	2234044.18	Метод спутниковых геодезических измерений (определений)	0.10	–
23	529661.55	2234042.12	Метод спутниковых геодезических измерений (определений)	0.10	–
1	529670.67	2234042.48	Метод спутниковых геодезических измерений (определений)	0.10	–

3. Сведения о характерных точках части (частей) границы объекта

Обозначение характерных точек части границы	Координаты, м		Метод определения координат характерной точки	Средняя квадратическая погрешность положения характерной точки (M_t), м	Описание обозначения точки на местности (при наличии)
	X	Y			
1	2	3	4	5	6
–	–	–	–	–	–

**Схема расположения границ публичного сервитута
для эксплуатации объекта электросетевого хозяйства**

КЛ-6кВ КТП-4598 – СМ на КЛ-6 кВ от ТП-0525, КЛ-6кВ КТП-4598 – СМ на КЛ-6 кВ от ТП-0480








(наименование объекта)

План границ объекта



Используемые условные знаки и обозначения:

Масштаб 1:1000

	- обозначение характерной точки границы устанавливаемого публичного сервитута		- наименование населенного пункта
	- границы земельных участков, попадающих в зону публичного сервитута		- граница устанавливаемого публичного сервитута
	- граница кадастрового квартала		
	- номер кадастрового квартала		
	- кадастровый номер земельного участка		

ГРАФИЧЕСКОЕ ОПИСАНИЕ
местоположения границ публичного сервитута

БКПТ-5458

(наименование объекта, местоположение границ которого описано (далее - объект))

Раздел 1

Сведения об объекте	
№ п/п	Характеристики объекта
1	Описание характеристик 3
2	Местоположение объекта 2 Пермский край, город Пермь. 624 кв. м ± 5,00 кв. м
3	Площадь объекта +/- величина погрешности определения площади (Р+/- Дельта Р) Иные характеристики объекта Публичный сервитут устанавливается в целях эксплуатации объекта электросетевого хозяйства «БКПТ-5458» (ст. 3.6 Федерального закона от 25.10.2001 № 137-ФЗ «О внесении в действие Земельного кодекса Российской Федерации») Срок установления публичного сервитута - сорок девять лет (согласно п.1 ст. 39.45 ЗК РФ).

Раздел 2

Сведения о местоположении границ объекта

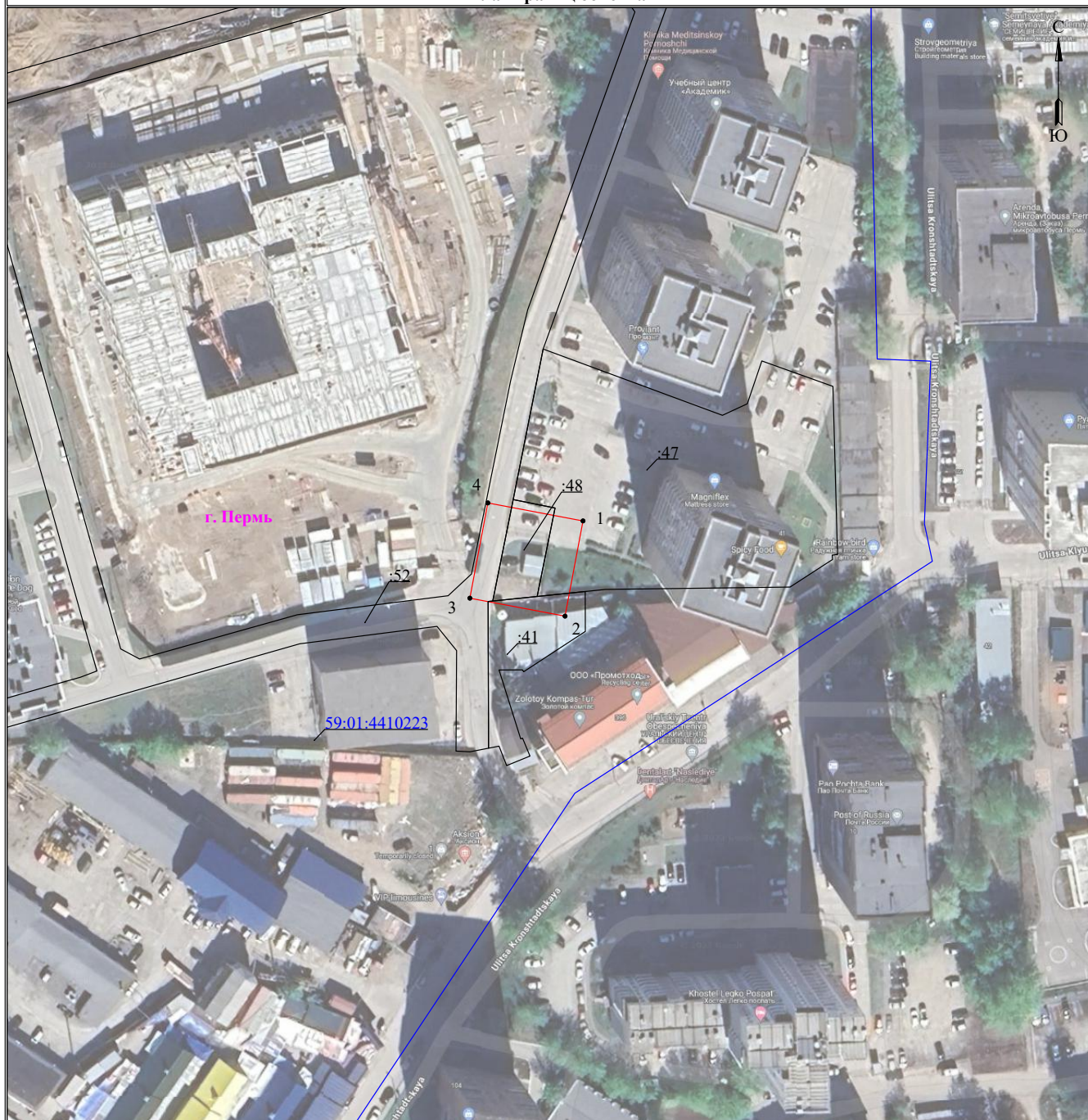
1. Система координат МСК-59, зона 2					
2. Сведения о характерных точках границ объекта					
Обозначение характерных точек границ	Координаты, м		Метод определения координат характерной точки	Средняя квадратическая погрешность положения характерной точки (М), м	Описание обозначения точки на местности (при наличии)
	X	Y			
1	2	3	4	5	6
1	516374,26	2229658,36	Метод спутниковых геодезических измерений (определений)	0,10	—
2	516340,71	2229653,73	Метод спутниковых геодезических измерений (определений)	0,10	—
3	516354,34	2229629,18	Метод спутниковых геодезических измерений (определений)	0,10	—
4	516378,90	2229633,82	Метод спутниковых геодезических измерений (определений)	0,10	—
1	516374,26	2229658,36	Метод спутниковых геодезических измерений (определений)	0,10	—
3. Сведения о характерных точках части (частей) границы объекта					
Обозначение характерных точек части границы	Координаты, м		Метод определения координат характерной точки	Средняя квадратическая погрешность положения характерной точки (М), м	Описание обозначения точки на местности (при наличии)
	X	Y			
1	2	3	4	5	6
—	—	—	—	—	—

Схема расположения границ публичного сервитута
для эксплуатации объекта электросетевого хозяйства

БКТП-5458

(наименование объекта)

План границ объекта



Используемые условные знаки и обозначения:

Масштаб 1:1000

● 1	- обозначение характерной точки границы устанавливаемого публичного сервитута	г. Пермь	- наименование населенного пункта
—	- границы земельных участков, попадающих в зону публичного сервитута	—	- граница устанавливаемого публичного сервитута
—	- граница кадастрового квартала		
59:01:2010331	- номер кадастрового квартала		
:123	- кадастровый номер земельного участка		

ГРАФИЧЕСКОЕ ОПИСАНИЕ
местоположения границ публичного сервитута

БКП-4168
(наименование объекта, местоположение границ которого описано (далее - объект))

Раздел 1

Сведения об объекте	
№ п/п	Характеристики объекта
1	Описание характеристик 3
2	Местоположение объекта +/- величина погрешности определения площади (Р+/- Дельта Р)
3	Иные характеристики объекта

1	Пермский край, город Пермь. 625 кв.м ± 5,00 кв.м
3	Публичный сервитут устанавливается в целях эксплуатации объекта электросетевого хозяйства «БКП-4168» (ст. 3.6 Федерального закона от 25.10.2001 № 137-ФЗ «О введении в действие Земельного кодекса Российской Федерации») Срок установления публичного сервитута - сорок девять лет (согласно п.1 ст. 39.45 ЗК РФ).

Раздел 2

Сведения о местоположении границ объекта						
1. Система координат МСК-59, зона 2						
2. Сведения о характеристиках точек границ объекта						
Обозначение характерных точек границ	Координаты, м		Метод определения координат характерной точки	Средняя квадратическая погрешность положения характерной точки (М), м	Описание обозначения точки на местности (при наличии)	
	X	Y				
1	2	3	4	5	6	
1	526338.10	2241670.36	Метод спутниковых геодезических измерений (определений)	0.10	-	
2	526323.78	2241690.83	Метод спутниковых геодезических измерений (определений)	0.10	-	
3	526303.27	2241676.49	Метод спутниковых геодезических измерений (определений)	0.10	-	
4	526317.59	2241656.01	Метод спутниковых геодезических измерений (определений)	0.10	-	
1	526338.10	2241670.36	Метод спутниковых геодезических измерений (определений)	0.10	-	
3. Сведения о характеристиках точек части (частей) границы объекта						
Обозначение характерных точек части границы	Координаты, м		Метод определения координат характерной точки	Средняя квадратическая погрешность положения характерной точки (М), м	Описание обозначения точки на местности (при наличии)	
	X	Y				
1	2	3	4	5	6	
-	-	-	-	-	-	-

**Схема расположения границ публичного сервитута
для эксплуатации объекта электросетевого хозяйства**

БКТП-4168








(наименование объекта)

План границ объекта



Используемые условные знаки и обозначения:

Масштаб 1:1000

	- обозначение характерной точки границы устанавливаемого публичного сервитута		- наименование населенного пункта
	- границы земельных участков, попадающих в зону публичного сервитута		- граница устанавливаемого публичного сервитута
	- граница кадастрового квартала		
	- номер кадастрового квартала		
	- кадастровый номер земельного участка		

ГРАФИЧЕСКОЕ ОПИСАНИЕ
местоположения границ публичного сервитута

КЛ-6КВ-ФИД-РНС-1 ПС ГАЙВА
(наименование объекта, местоположение границ которого описано (далее - объект))

Раздел 1

Сведения об объекте		
№ п/п	Характеристики объекта	Описание характеристик
1	2	3
1	Местоположение объекта	Пермский край, город Пермь
2	Площадь объекта +/- величина погрешности определения площади (Р+/- Дельта Р)	106 кв.м ± 2,19 кв.м
3	Иные характеристики объекта	Публичный сервитут устанавливается в целях эксплуатации объекта электросетевого хозяйства «КЛ-6КВ-ФИД-РНС-1 ПС ГАЙВА» (ст. 3.6 Федерального закона от 25.10.2001 № 137-ФЗ «О введении в действие Земельного кодекса Российской Федерации») Срок установления публичного сервитута - сорок девять лет (согласно п.1 ст. 39.45 ЗК РФ).

Раздел 2

Сведения о местоположении границ объекта						
1. Система координат МСК-59, зона 2						
2. Сведения о характерных точках границ объекта						
Обозначение характерных точек границ	Координаты, м		Метод определения координат характерной точки	Средняя квадратическая погрешность положения характерной точки (М), м	Описание обозначения точки на местности (при наличии)	
	X	Y				
1	2	3	4	5	6	
1	527787.76	2236182.69	Метод спутниковых геодезических измерений (определений)	0.10	-	
2	527784.74	2236195.04	Метод спутниковых геодезических измерений (определений)	0.10	-	
3	527782.23	2236196.44	Метод спутниковых геодезических измерений (определений)	0.10	-	
4	527778.34	2236201.19	Метод спутниковых геодезических измерений (определений)	0.10	-	
5	527776.79	2236199.93	Метод спутниковых геодезических измерений (определений)	0.10	-	
6	527780.93	2236194.88	Метод спутниковых геодезических измерений (определений)	0.10	-	
7	527783.01	2236193.72	Метод спутниковых геодезических измерений (определений)	0.10	-	
8	527785.54	2236183.32	Метод спутниковых геодезических измерений (определений)	0.10	-	
9	527762.96	2236161.21	Метод спутниковых геодезических измерений (определений)	0.10	-	
10	527764.36	2236159.78	Метод спутниковых геодезических измерений (определений)	0.10	-	
1	527787.76	2236182.69	Метод спутниковых геодезических измерений (определений)	0.10	-	
3. Сведения о характерных точках части (частей) границы объекта						
Обозначение характерных точек части Границы	Координаты, м		Метод определения координат характерной точки	Средняя квадратическая погрешность положения характерной точки	Описание обозначения точки на местности (при наличии)	
	X	Y				
1	2	3	4	5	6	
-	-	-	-	-	-	

Схема расположения границ публичного сервитута
для эксплуатации объекта электросетевого хозяйства

КЛ-6КВ ФИД, РНС-1 ПС ГАЙВА
(наименование объекта)

План границ объекта



Используемые условные знаки и обозначения:

Масштаб 1:2000

● 1	- обозначение характерной точки границы устанавливаемого публичного сервитута	г. Пермь	- наименование населенного пункта
—	- границы земельных участков, попадающих в зону публичного сервитута	—	- граница устанавливаемого публичного сервитута
—	- граница кадастрового квартала		
59.01.2010331	- номер кадастрового квартала		
:123	- кадастровый номер земельного участка		

ГРАФИЧЕСКОЕ ОПИСАНИЕ
местоположения границ публичного сервитута

Электросетевой комплекс Подстанция 3,5/6 кВ «Егошихинская» (КЛ 0,4 кВ от ПП-51/21)
(наименование объекта, местоположение границ которого описано (далее - объект))

Раздел 1

Сведения об объекте		
№ п/п	Характеристика объекта	Описание характеристик
1	2	3
1	Местоположение объекта	Пермский край, город Пермь
2	Площадь объекта +/- величина погрешности определения площади (Р+/-; Дельта Р)	676 кв.м ± 5,37 кв.м
3	Иные характеристики объекта	Публичный сервитут устанавливается в целях эксплуатации объекта электросетевого хозяйства «Электросетевой комплекс Подстанция 3,5/6 кВ «Егошихинская» (КЛ 0,4 кВ от ПП-51/21)» (ст. 3, 6 Федерального закона от 25.10.2001 № 137-ФЗ «О введении в действие Земельного кодекса Российской Федерации») Срок установления публичного сервитута - срок девять лет (согласно п.1 ст. 39,45 ЗК РФ).

Раздел 2

Сведения о местоположении границ объекта

1. Система координат МСК-59, зона 2

2. Сведения о характерных точках границы объекта

Обозначение характерных точек границ	Координаты, м		Метод определения координат характерной точки	Средняя квадратическая погрешность положения характерной точки (М), м	Описание обозначения точки на местности (при наличии)
	X	Y			
1	2	3	4	5	6
1	517872.54	2232396.45	Метод спутниковых геодезических измерений (определений)	0.10	-
2	517874.34	2232395.60	Метод спутниковых геодезических измерений (определений)	0.10	-
3	517876.21	2232396.36	Метод спутниковых геодезических измерений (определений)	0.10	-
4	517889.38	2232415.47	Метод спутниковых геодезических измерений (определений)	0.10	-
5	517905.26	2232445.49	Метод спутниковых геодезических измерений (определений)	0.10	-
6	517921.69	2232438.24	Метод спутниковых геодезических измерений (определений)	0.10	-
7	517922.53	2232439.74	Метод спутниковых геодезических измерений (определений)	0.10	-
8	517922.74	2232439.63	Метод спутниковых геодезических измерений (определений)	0.10	-
9	517924.32	2232438.72	Метод спутниковых геодезических измерений (определений)	0.10	-
10	517924.76	2232438.59	Метод спутниковых геодезических измерений (определений)	0.10	-
11	517924.01	2232437.06	Метод спутниковых геодезических измерений (определений)	0.10	-
12	517957.84	2232419.69	Метод спутниковых геодезических измерений (определений)	0.10	-
13	517958.82	2232421.58	Метод спутниковых геодезических измерений (определений)	0.10	-

32	517827.00	2232345.22	геодезических измерений (определений) Метод спутниковых геодезических измерений (определений)	0.10	–
33	517816.96	2232347.04	Метод спутниковых геодезических измерений (определений)	0.10	–
34	517817.32	2232349.01	Метод спутниковых геодезических измерений (определений)	0.10	–
35	517825.88	2232347.46	Метод спутниковых геодезических измерений (определений)	0.10	–
36	517829.74	2232355.16	Метод спутниковых геодезических измерений (определений)	0.10	–
37	517833.51	2232359.60	Метод спутниковых геодезических измерений (определений)	0.10	–
38	517842.98	2232378.70	Метод спутниковых геодезических измерений (определений)	0.10	–
39	517854.92	2232389.32	Метод спутниковых геодезических измерений (определений)	0.10	–
40	517855.50	2232390.41	Метод спутниковых геодезических измерений (определений)	0.10	–
41	517857.74	2232389.30	Метод спутниковых геодезических измерений (определений)	0.10	–
42	517857.57	2232388.92	Метод спутниковых геодезических измерений (определений)	0.10	–
43	517860.14	2232388.08	Метод спутниковых геодезических измерений (определений)	0.10	–
44	517863.60	2232390.40	Метод спутниковых геодезических измерений (определений)	0.10	–
45	517862.50	2232390.06	Метод спутниковых геодезических измерений (определений)	0.10	–
46	517861.93	2232391.98	Метод спутниковых геодезических измерений (определений)	0.10	–
47	517869.32	2232394.20	Метод спутниковых геодезических измерений (определений)	0.10	–
48	517869.91	2232395.48	Метод спутниковых геодезических измерений (определений)	0.10	–

14	517961.06	2232420.46	Метод спутниковых геодезических измерений (определений)	0.10	–
15	517958.92	2232416.26	Метод спутниковых геодезических измерений (определений)	0.10	–
16	517921.36	2232435.59	Метод спутниковых геодезических измерений (определений)	0.10	–
17	517906.44	2232442.22	Метод спутниковых геодезических измерений (определений)	0.10	–
18	517905.31	2232440.14	Метод спутниковых геодезических измерений (определений)	0.10	–
19	517909.58	2232433.29	Метод спутниковых геодезических измерений (определений)	0.10	–
20	517904.88	2232424.01	Метод спутниковых геодезических измерений (определений)	0.10	–
21	517902.20	2232416.38	Метод спутниковых геодезических измерений (определений)	0.10	–
22	517903.12	2232412.93	Метод спутниковых геодезических измерений (определений)	0.10	–
23	517891.40	2232389.96	Метод спутниковых геодезических измерений (определений)	0.10	–
24	517889.54	2232386.23	Метод спутниковых геодезических измерений (определений)	0.10	–
25	517874.66	2232393.24	Метод спутниковых геодезических измерений (определений)	0.10	–
26	517868.14	2232390.60	Метод спутниковых геодезических измерений (определений)	0.10	–
27	517860.45	2232385.44	Метод спутниковых геодезических измерений (определений)	0.10	–
28	517855.52	2232387.18	Метод спутниковых геодезических измерений (определений)	0.10	–
29	517844.60	2232377.46	Метод спутниковых геодезических измерений (определений)	0.10	–
30	517835.19	2232358.50	Метод спутниковых геодезических измерений (определений)	0.10	–
31	517831.42	2232354.05	Метод спутниковых геодезических измерений (определений)	0.10	–

65	517877.19	2232394.26	измерений (определений) Метод спутниковых геодезических измерений (определений)	0.10	–	–
56	517888.62	2232388.87	Метод спутниковых геодезических измерений (определений)	0.10	–	–
3. Сведения о характерных точках части (частей) границы объекта						
Обозначение характерных точек части границы	Координаты, м		Метод определения координат характерной точки	Средняя квадратическая погрешность положения характерной точки (М), м	Описание обозначения точки на местности (при наличии)	6
	X	Y				
1	2	3	4	5	–	–
–	–	–	–	–	–	–









49	517866.12	2232397.26	измерений (определений) Метод спутниковых геодезических измерений (определений)	0.10	–	–
50	517863.12	2232392.63	Метод спутниковых геодезических измерений (определений)	0.10	–	–
51	517861.44	2232393.71	Метод спутниковых геодезических измерений (определений)	0.10	–	–
52	517865.39	2232399.82	Метод спутниковых геодезических измерений (определений)	0.10	–	–
53	517870.74	2232397.30	Метод спутниковых геодезических измерений (определений)	0.10	–	–
54	517873.98	2232404.39	Метод спутниковых геодезических измерений (определений)	0.10	–	–
55	517875.80	2232403.56	Метод спутниковых геодезических измерений (определений)	0.10	–	–
1	517872.54	2232396.45	Метод спутниковых геодезических измерений (определений)	0.10	–	–
–	–	–	–	–	–	–
56	517888.62	2232388.87	Метод спутниковых геодезических измерений (определений)	0.10	–	–
57	517889.61	2232390.86	Метод спутниковых геодезических измерений (определений)	0.10	–	–
58	517900.99	2232413.16	Метод спутниковых геодезических измерений (определений)	0.10	–	–
59	517900.11	2232416.46	Метод спутниковых геодезических измерений (определений)	0.10	–	–
60	517903.04	2232424.80	Метод спутниковых геодезических измерений (определений)	0.10	–	–
61	517907.29	2232433.19	Метод спутниковых геодезических измерений (определений)	0.10	–	–
62	517904.21	2232438.12	Метод спутниковых геодезических измерений (определений)	0.10	–	–
63	517890.64	2232413.18	Метод спутниковых геодезических измерений (определений)	0.10	–	–
64	517877.78	2232394.50	Метод спутниковых геодезических измерений (определений)	0.10	–	–

**Схема расположения границ публичного сервитута
для эксплуатации объекта электросетевого хозяйства
«Электросетевой комплекс Подстанция 35/6 кВ «Егошихинская» (КЛ 0,4 кВ от ТП-5121)»
(наименование объекта)
План границ объекта**



Масштаб 1:1000

Используемые условные знаки и обозначения:

- | | |
|---|---|
|  - обозначение характерной точки границы устанавливаемого публичного сервитута |  - наименование населенного пункта |
|  - границы земельных участков, попадающих в зону публичного сервитута |  - ось линии, контур объекта |
|  - граница кадастрового квартала |  - граница устанавливаемого публичного сервитута |
|  59:01:2010331 - номер кадастрового квартала | |
|  :123 - кадастровый номер земельного участка | |

ГРАФИЧЕСКОЕ ОПИСАНИЕ
местоположения границ публичного сервитута

Электросетевой комплексе Подстанция 110/35/6кВ «Головановы» (КЛ0,4КВ КТП-4158)
(наименование объекта, местоположение границ которого описано (далее - объект)

Раздел 1

Сведения об объекте	
№ п/п	Характеристики объекта
1	Описание характеристик 3
1	Местоположение объекта Пермский край, город Пермь
2	Местоположение объекта +/- величина погрешности определения площади (Р+/- Дельта Р) 101 кв.м ± 2,42 кв.м
3	Иные характеристики объекта Публичный сервитут устанавливается в целях эксплуатации объекта электросетевого хозяйства «Электросетевой комплексе Подстанция 110/35/6кВ «Головановы» (КЛ0,4КВ КТП-4158)» (ст. 3.6 Федерального закона от 25.10.2001 № 137-ФЗ «О введении в действие Земельного кодекса Российской Федерации») Срок установления публичного сервитута - срок девять лет (согласно п.1 ст. 39.45 ЗК РФ).

Раздел 2

Сведения о местоположении границ объекта

1. Система координат МСК-59, зона 2

2. Сведения о характеристиках точек границ объекта

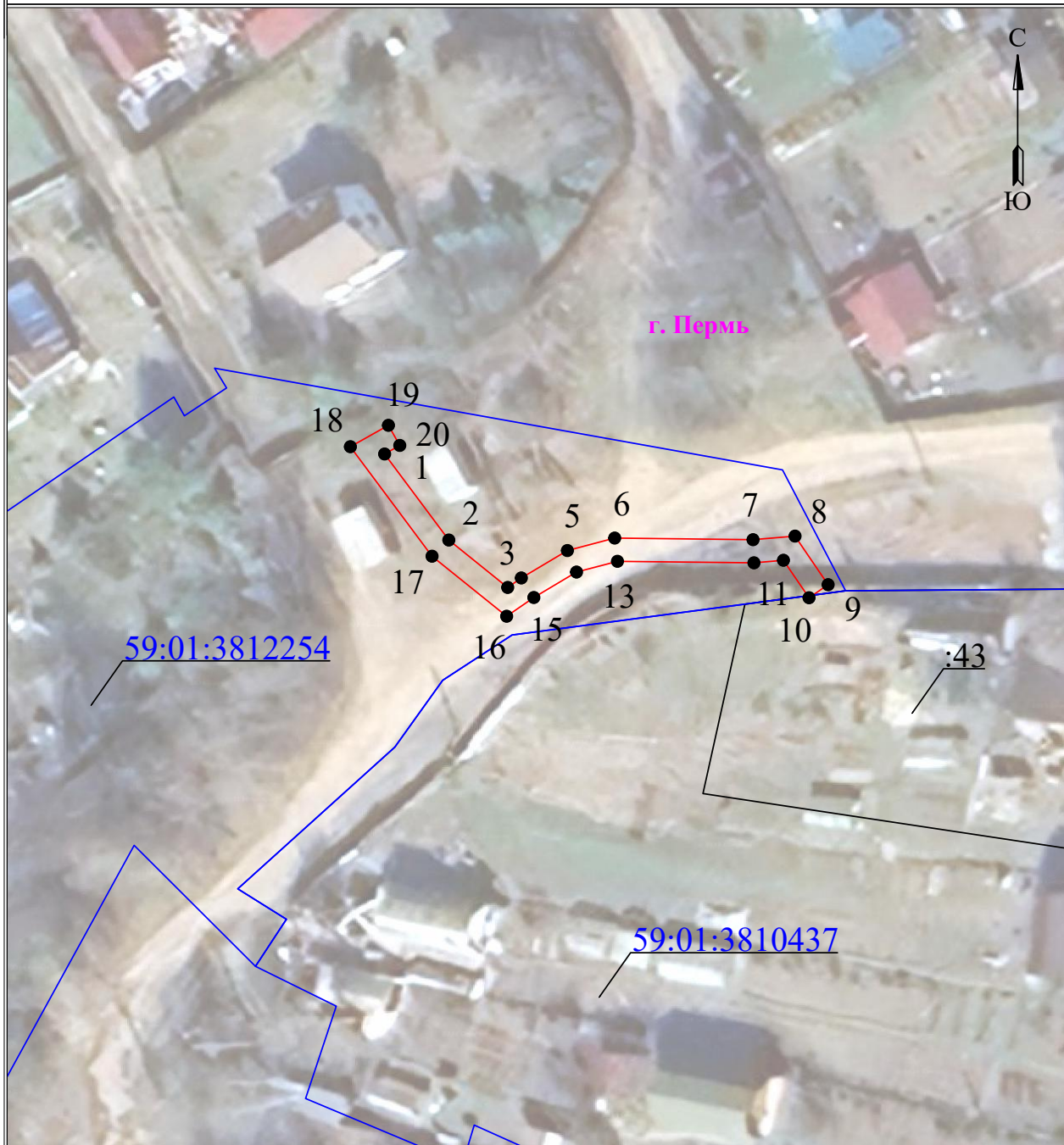
Обозначение характерных точек границ	Координаты, м		Метод определения координат характерной точки	Средняя квадратическая погрешность положения характерной точки (М), м	Описание обозначения точки на местности (при наличии)
	X	Y			
1	2	3	4	5	6
1	530309,26	2242417,29	Метод спутниковых геодезических измерений (определений)	0,10	-
2	530301,82	2242422,84	Метод спутниковых геодезических измерений (определений)	0,10	-
3	530297,72	2242427,93	Метод спутниковых геодезических измерений (определений)	0,10	-
4	530298,54	2242429,11	Метод спутниковых геодезических измерений (определений)	0,10	-
5	530300,91	2242433,09	Метод спутниковых геодезических измерений (определений)	0,10	-
6	530301,99	2242437,18	Метод спутниковых геодезических измерений (определений)	0,10	-
7	530301,85	2242449,14	Метод спутниковых геодезических измерений (определений)	0,10	-
8	530302,16	2242452,77	Метод спутниковых геодезических измерений (определений)	0,10	-
9	530297,96	2242455,63	Метод спутниковых геодезических измерений (определений)	0,10	-
10	530296,83	2242453,98	Метод спутниковых геодезических измерений (определений)	0,10	-
11	530300,07	2242451,77	Метод спутниковых геодезических измерений (определений)	0,10	-
12	530299,85	2242449,22	Метод спутниковых геодезических измерений (определений)	0,10	-
13	530299,98	2242437,42	Метод спутниковых геодезических измерений (определений)	0,10	-

14	530299.05	2242433.88	Метод спутниковых геодезических измерений (определений)	0.10	–
15	530296.85	2242430.19	Метод спутниковых геодезических измерений (определений)	0.10	–
16	530295.23	2242427.84	Метод спутниковых геодезических измерений (определений)	0.10	–
17	530300.42	2242421.39	Метод спутниковых геодезических измерений (определений)	0.10	–
18	530309.89	2242414.33	Метод спутниковых геодезических измерений (определений)	0.10	–
19	530311.74	2242417.62	Метод спутниковых геодезических измерений (определений)	0.10	–
20	530310.00	2242418.60	Метод спутниковых геодезических измерений (определений)	0.10	–
1	530309.26	2242417.29	Метод спутниковых геодезических измерений (определений)	0.10	–

3. Сведения о характерных точках части (частей) границы объекта








Обозначение характерных точек части границы	Координаты, м		Метод определения координат характерной точки	Средняя квадратическая погрешность положения характерной точки (M _t), м	Описание обозначения точки на местности (при наличии)
	X	Y			
1	2	3	4	5	6
–	–	–	–	–	–

**Схема расположения границ публичного сервитута
для эксплуатации объекта электросетевого хозяйства
«Электросетевой комплекс Подстанция 110/35/6кВ «Голованы» (КЛ 0,4кВ КТП-4158)»
(наименование объекта)**



Используемые условные знаки и обозначения:

Масштаб 1:500

- | | |
|---|---|
|  - обозначение характерной точки границы устанавливаемого публичного сервитута |  - наименование населенного пункта |
|  - границы земельных участков, попадающих в зону публичного сервитута |  - граница устанавливаемого публичного сервитута |
|  - граница кадастрового квартала | |
|  - номер кадастрового квартала | |
|  - кадастровый номер земельного участка | |

ГРАФИЧЕСКОЕ ОПИСАНИЕ
местоположения границ публичного сервитута

КЛ-0,4 кв КТП-4158 СНТ Коллективный сад ПП
(наименование объекта, местоположение границ которого описано (далее - объект))

Раздел 1

Сведения об объекте	
№ п/п	Характеристики объекта
1	Описание характеристик 3
2	Местоположение объекта Пермский край, Пермь город 563 кв.м ± 4,91 кв.м
3	Площадь объекта +/- величина погрешности определения площади (Р +/- Дельта Р) Иные характеристики объекта Публичный сервитут устанавливается в целях эксплуатации объекта электросетевого хозяйства «КЛ-0,4 кв КТП-4158 СНТ Коллективный сад ПП» (согласно п.1 ст. 39, 37 «Земельного кодекса Российской Федерации» от 25.10.2001 г. №136-ФЗ) Срок установления публичного сервитута - сорок девять лет (согласно п.1 ст. 39.45 ЗК РФ).

Раздел 2

Сведения о местоположении границ объекта

1. Система координат МСК-59, зона 2

2. Сведения о характерных точках границ объекта

Обозначение характерных точек границ	Координаты, м		Метод определения координат характерной точки	Средняя квадратическая погрешность положения характерной точки (М), м	Описание обозначения точки на местности (при наличии)
	X	Y			
1	2	3	4	5	6
1	530311.07	2242432.85	Метод спутниковых геодезических измерений (определений)	0.10	-
2	530311.84	2242438.88	Метод спутниковых геодезических измерений (определений)	0.10	-
3	530314.05	2242448.98	Метод спутниковых геодезических измерений (определений)	0.10	-
4	530303.45	2242452.39	Метод спутниковых геодезических измерений (определений)	0.10	-
5	530302.26	2242466.92	Метод спутниковых геодезических измерений (определений)	0.10	-
6	530302.29	2242480.95	Метод спутниковых геодезических измерений (определений)	0.10	-
7	530304.16	2242498.58	Метод спутниковых геодезических измерений (определений)	0.10	-
8	530302.81	2242531.71	Метод спутниковых геодезических измерений (определений)	0.10	-
9	530224.10	2242515.54	Метод спутниковых геодезических измерений (определений)	0.10	-
10	530222.75	2242515.85	Метод спутниковых геодезических измерений (определений)	0.10	-
11	530221.68	2242514.99	Метод спутниковых геодезических измерений (определений)	0.10	-
12	530202.44	2242509.95	Метод спутниковых геодезических измерений (определений)	0.10	-
13	530183.24	2242503.75	Метод спутниковых геодезических измерений (определений)	0.10	-

Схема расположения границ публичного сервитута для эксплуатации объекта электросетевого хозяйства

КЛ-0,4 кВ КТП-4158 СНТ Коллективный сад 111
(наименование объекта)

План границ объекта



Используемые условные знаки и обозначения:

Масштаб 1:1000

● 1	- обозначение характерной точки границы устанавливаемого публичного сервитута	г. Пермь	- наименование населенного пункта
—	- границы земельных участков, попадающих в зону публичного сервитута	—	- граница устанавливаемого публичного сервитута
—	- граница кадастрового квартала		
59:01:2010331	- номер кадастрового квартала		
:123	- кадастровый номер земельного участка		

ГРАФИЧЕСКОЕ ОПИСАНИЕ
местоположения границ публичного сервитута

Электросетевой комплекс Подстанции 35/6кВ «Заозерье», (КЛ 6 кВ Фидер Турбино, КТП-4543, КТП-4569)
(наименование объекта, местоположение границ которого описано (далее - объект))

Раздел 1

Сведения об объекте	
№ п/п	Характеристики объекта
1	Описание характеристик 3
1	Местоположение объекта 2 Пермский край, город Пермь
2	Местоположение объекта +/- величина погрешности определения площади (Р+/- Дельта Р) 2446 кв.м ± 15,28 кв.м
3	Иные характеристики объекта Публичный сервитут устанавливается в целях эксплуатации объекта электросетевого хозяйства «Электросетевой комплекс Подстанции 35/6кВ «Заозерье» (КЛ 6 кВ Фидер Турбино, КТП-4543, КТП-4569)» (ст. 3.6 Федерального закона от 25.10.2001 № 137-ФЗ «О введении в действие Земельного кодекса Российской Федерации») Срок установления публичного сервитута - сорок девять лет (согласно п.1 ст. 39.45 ЗК РФ).

Раздел 2

Сведения о местоположении границ объекта

1. Система координат МСК-59, зона 2

2. Сведения о характерных точках границ объекта

Обозначение характерных точек границ	Координаты, м		Метод определения координат характерной точки	Средняя квадратическая погрешность положения характерной точки (М), м	Описание обозначения точки на местности (при наличии)
	X	Y			
1	2	3	4	5	6
Граница 1(1)	—	—	—	—	—
1	532579.97	2235977.31	Метод спутниковых геодезических измерений (определений)	0.10	—
2	532587.61	2235974.84	Метод спутниковых геодезических измерений (определений)	0.10	—
3	532588.21	2235976.75	Метод спутниковых геодезических измерений (определений)	0.10	—
4	532579.71	2235979.48	Метод спутниковых геодезических измерений (определений)	0.10	—
1	532579.97	2235977.31	Метод спутниковых геодезических измерений (определений)	0.10	—
Граница 1(2)	—	—	—	—	—
5	532579.37	2235980.04	Метод спутниковых геодезических измерений (определений)	0.10	—
6	532578.99	2235983.25	Метод спутниковых геодезических измерений (определений)	0.10	—
7	532577.00	2235983.01	Метод спутниковых геодезических измерений (определений)	0.10	—
8	532577.38	2235979.80	Метод спутниковых геодезических измерений (определений)	0.10	—
5	532579.37	2235980.04	Метод спутниковых геодезических измерений (определений)	0.10	—
Граница 1(3)	—	—	—	—	—
9	532447.02	2236335.03	Метод спутниковых геодезических измерений (определений)	0.10	—
10	532431.00	2236338.79	Метод спутниковых геодезических измерений (определений)	0.10	—

29	532168.76	2236235.71	геодезических измерений (определений) Метод спутниковых геодезических измерений (определений)	0.10	–
30	532159.18	2236221.25	Метод спутниковых геодезических измерений (определений)	0.10	–
31	532150.17	2236200.71	Метод спутниковых геодезических измерений (определений)	0.10	–
32	532139.96	2236184.00	Метод спутниковых геодезических измерений (определений)	0.10	–
33	532135.19	2236172.60	Метод спутниковых геодезических измерений (определений)	0.10	–
34	532128.90	2236160.17	Метод спутниковых геодезических измерений (определений)	0.10	–
35	532118.81	2236148.00	Метод спутниковых геодезических измерений (определений)	0.10	–
36	532096.19	2236124.00	Метод спутниковых геодезических измерений (определений)	0.10	–
37	532062.38	2236094.96	Метод спутниковых геодезических измерений (определений)	0.10	–
38	532061.87	2236091.64	Метод спутниковых геодезических измерений (определений)	0.10	–
39	532054.75	2236067.04	Метод спутниковых геодезических измерений (определений)	0.10	–
40	532054.58	2236063.63	Метод спутниковых геодезических измерений (определений)	0.10	–
41	532049.31	2236046.84	Метод спутниковых геодезических измерений (определений)	0.10	–
42	532047.91	2236031.26	Метод спутниковых геодезических измерений (определений)	0.10	–
43	532045.79	2236022.72	Метод спутниковых геодезических измерений (определений)	0.10	–
44	532037.95	2235998.87	Метод спутниковых геодезических измерений (определений)	0.10	–
45	532035.73	2235994.70	Метод спутниковых геодезических измерений (определений)	0.10	–

11	532407.83	2236340.75	Метод спутниковых геодезических измерений (определений)	0.10	–
12	532359.51	2236330.61	Метод спутниковых геодезических измерений (определений)	0.10	–
13	532355.87	2236330.46	Метод спутниковых геодезических измерений (определений)	0.10	–
14	532353.44	2236330.88	Метод спутниковых геодезических измерений (определений)	0.10	–
15	532313.81	2236363.29	Метод спутниковых геодезических измерений (определений)	0.10	–
16	532278.64	2236369.66	Метод спутниковых геодезических измерений (определений)	0.10	–
17	532272.73	2236368.93	Метод спутниковых геодезических измерений (определений)	0.10	–
18	532267.16	2236365.36	Метод спутниковых геодезических измерений (определений)	0.10	–
19	532262.45	2236357.57	Метод спутниковых геодезических измерений (определений)	0.10	–
20	532254.08	2236336.23	Метод спутниковых геодезических измерений (определений)	0.10	–
21	532244.81	2236315.91	Метод спутниковых геодезических измерений (определений)	0.10	–
22	532239.75	2236317.91	Метод спутниковых геодезических измерений (определений)	0.10	–
23	532232.73	2236300.22	Метод спутниковых геодезических измерений (определений)	0.10	–
24	53221.90	2236290.33	Метод спутниковых геодезических измерений (определений)	0.10	–
25	53215.08	2236283.24	Метод спутниковых геодезических измерений (определений)	0.10	–
26	532200.37	2236270.28	Метод спутниковых геодезических измерений (определений)	0.10	–
27	532188.60	2236259.09	Метод спутниковых геодезических измерений (определений)	0.10	–
28	532175.65	2236245.22	Метод спутниковых геодезических измерений (определений)	0.10	–

63	532037.56	2235993.89	Метод спутниковых геодезических измерений (определений)	0.10	–
64	532039.79	2235998.08	Метод спутниковых геодезических измерений (определений)	0.10	–
65	532047.71	2236022.18	Метод спутниковых геодезических измерений (определений)	0.10	–
66	532049.89	2236030.93	Метод спутниковых геодезических измерений (определений)	0.10	–
67	532051.29	2236046.45	Метод спутниковых геодезических измерений (определений)	0.10	–
68	532056.55	2236063.23	Метод спутниковых геодезических измерений (определений)	0.10	–
69	532056.73	2236066.70	Метод спутниковых геодезических измерений (определений)	0.10	–
70	532063.83	2236091.20	Метод спутниковых геодезических измерений (определений)	0.10	–
71	532064.24	2236093.90	Метод спутниковых геодезических измерений (определений)	0.10	–
72	532097.57	2236122.55	Метод спутниковых геодезических измерений (определений)	0.10	–
73	532120.34	2236146.70	Метод спутниковых геодезических измерений (определений)	0.10	–
74	532130.56	2236159.00	Метод спутниковых геодезических измерений (определений)	0.10	–
75	532137.00	2236171.75	Метод спутниковых геодезических измерений (определений)	0.10	–
76	532141.75	2236183.10	Метод спутниковых геодезических измерений (определений)	0.10	–
77	532151.93	2236199.76	Метод спутниковых геодезических измерений (определений)	0.10	–
78	532160.95	2236220.30	Метод спутниковых геодезических измерений (определений)	0.10	–
79	532177.19	2236243.94	Метод спутниковых геодезических измерений (определений)	0.10	–

46	532032.02	2235984.29	Метод спутниковых геодезических измерений (определений)	0.10	–
47	532031.68	2235971.50	Метод спутниковых геодезических измерений (определений)	0.10	–
48	532040.11	2235954.01	Метод спутниковых геодезических измерений (определений)	0.10	–
49	532039.67	2235938.36	Метод спутниковых геодезических измерений (определений)	0.10	–
50	532040.58	2235935.90	Метод спутниковых геодезических измерений (определений)	0.10	–
51	532042.90	2235934.99	Метод спутниковых геодезических измерений (определений)	0.10	–
52	532056.90	2235935.60	Метод спутниковых геодезических измерений (определений)	0.10	–
53	532057.24	2235934.83	Метод спутниковых геодезических измерений (определений)	0.10	–
54	532059.06	2235935.63	Метод спутниковых геодезических измерений (определений)	0.10	–
55	532058.18	2235937.66	Метод спутниковых геодезических измерений (определений)	0.10	–
56	532043.24	2235937.01	Метод спутниковых геодезических измерений (определений)	0.10	–
57	532042.14	2235937.44	Метод спутниковых геодезических измерений (определений)	0.10	–
58	532041.67	2235938.72	Метод спутниковых геодезических измерений (определений)	0.10	–
59	532041.65	2235945.50	Метод спутниковых геодезических измерений (определений)	0.10	–
60	532042.13	2235954.42	Метод спутниковых геодезических измерений (определений)	0.10	–
61	532033.69	2235971.94	Метод спутниковых геодезических измерений (определений)	0.10	–
62	532034.01	2235983.92	Метод спутниковых геодезических измерений (определений)	0.10	–

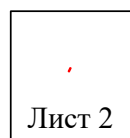
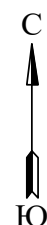
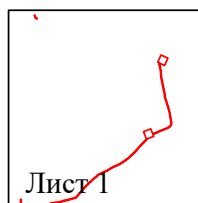
98	532430.74	2236336.80	геодезических измерений (определений) Метод спутниковых геодезических измерений (определений)	0.10	–
99	532447.60	2236332.82	Метод спутниковых геодезических измерений (определений)	0.10	–
100	532450.02	2236335.16	Метод спутниковых геодезических измерений (определений)	0.10	–
101	532452.69	2236329.63	Метод спутниковых геодезических измерений (определений)	0.10	–
102	532473.69	2236339.13	Метод спутниковых геодезических измерений (определений)	0.10	–
103	532464.14	2236358.69	Метод спутниковых геодезических измерений (определений)	0.10	–
104	532443.24	2236349.20	Метод спутниковых геодезических измерений (определений)	0.10	–
105	532449.11	2236337.04	Метод спутниковых геодезических измерений (определений)	0.10	–
9	532447.02	2236335.03	Метод спутниковых геодезических измерений (определений)	0.10	–
Граница I(4)	–	–	–	–	–
106	529536.09	2236598.98	Метод спутниковых геодезических измерений (определений)	0.10	–
107	529546.08	2236603.73	Метод спутниковых геодезических измерений (определений)	0.10	–
108	529545.21	2236605.54	Метод спутниковых геодезических измерений (определений)	0.10	–
109	529535.23	2236600.79	Метод спутниковых геодезических измерений (определений)	0.10	–
106	529536.09	2236598.98	Метод спутниковых геодезических измерений (определений)	0.10	–
3. Сведения о характеристных точках части (частей) границы объекта					
Обозначение характеристных точек части границы	Координаты, м		Метод определения координат характеристной точки	Средняя квадратическая погрешность положения характеристной точки (М), м	Описание обозначения точки на местности (при наличии)
	X	Y			
1	2	3	4	5	6
–	–	–	–	–	–

80	532195.15	2236262.61	Метод спутниковых геодезических измерений (определений)	0.10	–
81	532216.48	2236281.81	Метод спутниковых геодезических измерений (определений)	0.10	–
82	532223.26	2236288.86	Метод спутниковых геодезических измерений (определений)	0.10	–
83	532232.20	2236297.02	Метод спутниковых геодезических измерений (определений)	0.10	–
84	532253.30	2236288.81	Метод спутниковых геодезических измерений (определений)	0.10	–
85	532261.28	2236309.38	Метод спутниковых геодезических измерений (определений)	0.10	–
86	532246.66	2236315.17	Метод спутниковых геодезических измерений (определений)	0.10	–
87	532255.93	2236335.47	Метод спутниковых геодезических измерений (определений)	0.10	–
88	532264.23	2236356.63	Метод спутниковых геодезических измерений (определений)	0.10	–
89	532268.69	2236364.00	Метод спутниковых геодезических измерений (определений)	0.10	–
90	532273.39	2236367.01	Метод спутниковых геодезических измерений (определений)	0.10	–
91	532278.55	2236367.65	Метод спутниковых геодезических измерений (определений)	0.10	–
92	532308.38	2236362.50	Метод спутниковых геодезических измерений (определений)	0.10	–
93	532327.55	2236357.11	Метод спутниковых геодезических измерений (определений)	0.10	–
94	532352.96	2236348.93	Метод спутниковых геодезических измерений (определений)	0.10	–
95	532355.72	2236348.46	Метод спутниковых геодезических измерений (определений)	0.10	–
96	532359.32	2236348.60	Метод спутниковых геодезических измерений (определений)	0.10	–
97	532407.54	2236338.77	Метод спутниковых геодезических измерений (определений)	0.10	–


**Схема расположения границ публичного сервитута
для эксплуатации объекта электросетевого хозяйства**

**Электросетевой комплекс Подстанция 35/6кВ «Заозерье» (КЛ 6 кВ фидер
Турбино, КТП-4543, КТП-4569)**
(наименование объекта)

Обзорная схема границ объекта



Условные обозначения:

 - граница устанавливаемой
зоны публичного сервитута

**Схема расположения границ публичного сервитута
для эксплуатации объекта электросетевого хозяйства
Электросетевой комплекс Подстанция 35/6кВ «Заозерье» (КЛ 6 кВ фидер Турбино,
КТП-4543, КТП-4569)
(наименование объекта)**



Масштаб 1:2000

Лист 1 из 2

Используемые условные знаки и обозначения:

- границы земельных участков, попадающих в зону публичного сервитута

- граница кадастрового квартала

- кадастровый номер земельного участка

- номер кадастрового квартала

- граница устанавливаемого публичного сервитута

- граница муниципального образования, населенного пункта

- наименование муниципального образования, населенного пункта

**Схема расположения границ публичного сервитута
для эксплуатации объекта электросетевого хозяйства
Электросетевой комплекс Подстанция 35/6кВ «Заозерье» (КЛ 6 кВ фидер Турбино, КТП-4543,
КТП-4569)**








(наименование объекта)

План границ объекта



Используемые условные знаки и обозначения:

Масштаб 1:2000

- | | | | |
|---|--|---|---|
|  | - границы земельных участков, попадающих в зону публичного сервитута |  | - граница устанавливаемого публичного сервитута |
|  | - граница кадастрового квартала |  | - граница муниципального образования, населенного пункта |
|  | - кадастровый номер земельного участка |  | - наименование муниципального образования, населенного пункта |
|  | - номер кадастрового квартала | | |

**Заключение о результатах общественных обсуждений
от «25» мая 2026 г. № 18-дпт**

Настоящее заключение подготовлено департаментом градостроительства и архитектуры администрации города Перми на основании протокола общественных обсуждений от «25» мая 2026 г. № 18-дпт по проекту планировки территории и проекту межевания территории, ограниченной зданием по ул. Борцов Революции, 108, зданием по ул. Борцов Революции, 110, зданием по ул. Борцов Революции, 110 стр.1, зданием по ул. 2-ой Камской, 6, ул. Спешилова, ул. Борцов Революции, зданием по ул. Борцов Революции, 1516, зданием по ул. Борцов Революции, 152в, зданием по ул. Борцов Революции, 146а, зданием по ул. Борцов Революции, 138а, зданием по ул. Борцов Революции, 120б, зданием по ул. Борцов Революции, 112б, зданием по ул. Борцов Революции, 112, зданием по ул. Борцов Революции, 111, зданием по ул. Борцов Революции, 107, зданием по ул. Борцов Революции, 105 в Ленинском районе города Перми.

Количество участников общественных обсуждений, принявших участие в общественных обсуждениях, составило: 8 человек.

По результатам рассмотрения замечаний и предложений участников общественных обсуждений, постоянно проживающих на территории, в пределах которой проведены общественные обсуждения, установлено:

№	Содержание внесенных предложений/замечаний	Выводы по результатам рассмотрения предложения, поступившего от участника общественных обсуждений	Аргументированные рекомендации организатора общественных обсуждений о целесообразности (нецелесообразности) учета внесенных предложений и замечаний
1	2	3	4
1	не согласна с проектом. Нет внятного ответа по поводу водоотведения, канализации. Нет ответа по компенсации изымаемого.	не учтено	Считаем нецелесообразным учитывать. Вопрос не относится к предмету общественных обсуждений. Вместе с тем сообщаем, что проектные решения по водоотведению с территории принимаются на стадии архитектурно-строительного проектирования. В соответствии с пунктом 1 статьи 56.8 Земельного кодекса Российской Федерации (далее – ЗК РФ) размер возмещения за земельные участки, изымаемые для государственных или муниципальных нужд определяются в соответствии с Федеральным законом от 29 июля 1998 года № 135-ФЗ «Об оценочной деятельности в Российской Федерации» с учетом особенностей, установленных статьей 56.8 ЗК РФ.

1	2	3	4						
2	не согласен с проектом	не учтено	<p>Считаем нецелесообразным учитывать.</p> <p>Вопрос не относится к предмету общественных обсуждений.</p> <p>Вместе с тем сообщаем, что документация по планировке территории (далее – ДПТ) разработана в целях реализации приоритетного инвестиционного проекта по строительству водно-оздоровительного комплекса «Баден-Баден» в жилом районе «Камская долина» в г. Перми, инициатором которого является ООО «Специализированный застройщик – термальный курорт г. Перми».</p>						
3	<table border="1"> <tr> <td data-bbox="193 913 213 1093">№</td> <td data-bbox="193 1093 213 1160">Предложения/Замечания</td> <td data-bbox="193 1160 213 1361">Обоснование внесенных предложений/замечаний</td> </tr> <tr> <td data-bbox="213 913 234 1093">1</td> <td data-bbox="213 1093 234 1160">не согласна с застройкой территории по изъятию земельного участка и жилого помещения. Не согласна с проектом по застройке территории</td> <td data-bbox="213 1160 234 1361">постоянное проживание в доме, земельный участок разработан, заоплещен, природоохранная зона.</td> </tr> </table>	№	Предложения/Замечания	Обоснование внесенных предложений/замечаний	1	не согласна с застройкой территории по изъятию земельного участка и жилого помещения. Не согласна с проектом по застройке территории	постоянное проживание в доме, земельный участок разработан, заоплещен, природоохранная зона.	не учтено	<p>Считаем нецелесообразным учитывать.</p> <p>ДПТ разработана в целях реализации приоритетного инвестиционного проекта по строительству водно-оздоровительного комплекса «Баден-Баден» в жилом районе «Камская долина» в г. Перми, инициатором которого является ООО «Специализированный застройщик – термальный курорт г. Перми».</p> <p>Проектом межевания территории предусмотрено изъятие земельных участков по основаниям, связанным с мероприятиями по строительству, реконструкции улиц, предусмотренными проектом планировки территории.</p> <p>В соответствии с подпунктом 2 пункта 1 статьи 56.3 ЗК РФ изъятие земельных участков для государственных или муниципальных нужд в целях строительства, реконструкции объектов федерального значения, объектов регионального значения или объектов местного значения допускается, если указанные объекты предусмотрены утвержденными проектами планировки территории.</p>
№	Предложения/Замечания	Обоснование внесенных предложений/замечаний							
1	не согласна с застройкой территории по изъятию земельного участка и жилого помещения. Не согласна с проектом по застройке территории	постоянное проживание в доме, земельный участок разработан, заоплещен, природоохранная зона.							

1	2			3	4
№	Пункт, подпункт, абзац (структурная единица проекта)	Предложения/Замечания	Обоснование внесенных предложений/замечаний	не учтено	
1		не согласен с проектом, зона загопления, транспортная нагрузка	собственник земли, дома, постоянное место проживания.		
4				не учтено	<p>Считаем нецелесообразным учитывать.</p> <p>Вопрос не относится к предмету общественных обсуждений.</p> <p>Вместе с тем сообщаем, что ДПТ разработана в целях реализации приоритетного инвестиционного проекта по строительству водно-оздоровительного комплекса «Баден-Баден» в жилом районе «Камская долина» в г. Перми, инициатором которого является ООО «Специализированный застройщик – термальный курорт г. Перми».</p>
5	не согласна с изъятием земельного участка по ул. Борцов Революции, 107			не учтено	<p>Считаем нецелесообразным учитывать.</p> <p>Проектом межевания территории предусмотрено изъятие земельного участка с кадастровым номером 59:01:2010356:144 по основаниям, связанным с мероприятием по строительству/реконструкции улицы, предусмотренным Проектом планировки территории (индекс мероприятия ТИ.3). Также Проектом планировки территории предусмотрено установление красных линий в соответствии с необходимыми для обслуживания территории элементами улично-дорожной сети. Профиль улицы (7-7 на Схеме 5. Лист 5) предусматривает движение автомобилей, соответственно проезжую часть 2+2 полос движения 3,25мх2 и 3,75мх2, тротуары с обеих сторон улицы 2м и 3м, устройство остановочного пункта 3м.</p>

По результатам рассмотрения замечаний и предложений иных участников общественных обсуждений установлено:

№	Содержание внесенных предложений/замечаний		Выводы по результатам рассмотрения, предложения, поступившего от участника общественных обсуждений	Аргументированные рекомендации организатора общественных обсуждений о целесообразности (нецелесообразности) учета внесенных предложений и замечаний
	№	Предложения/Замечания		
1	1	<p>1.1 Перечень и сведения о площади образованных и изменяемых земельных участков, видах разрешенного использования, возможных способах их образования/ Проект Чертеж этап 1, этап 2 ЧМТ</p> <p>На основании постановления главы г.Перми от 08.05.2026 № 67 назначены общественные обсуждения по рассмотрению Проекта в Ленинском районе города Перми.</p> <p>Проектом предусмотрено образование земельного участка № 4 площадью 619 кв. м. (земельные участки (территории) общего пользования (12.0)) путем раздела земельного участка с кадастровым номером 59:01:2010357:138, с сохранением исходного земельного участка в измененных границах, а также корректировка красных линий (далее – КЛ), таким образом, что КЛ проходят вплотную к границам ИЖД с к.н. 59:01:2010357:149, что создаст препятствие к эксплуатации участка в дальнейшем.</p>	3	4
		Обоснование внесенных предложений/замечаний	не учтено	<p>Считаем нецелесообразным учитывать.</p> <p>Проектом межевания территории предусмотрено изъятие земельного участка с кадастровым номером 59:01:2010357:138 по основаниям, связанным с мероприятием по строительству/реконструкции улицы, предусмотренным Проектом планировки территории (индекс мероприятия ПИ.3), Также Проектом планировки территории предусмотрено установление красных линий в соответствии с необходимыми для обслуживания территории элементами улично-дорожной сети. Профиль улицы (4-4 на Схеме 5. Лист 4) предусматривает движение автобусов, соответственно проезжую часть 1+1 полос движения 3,75мх2, тротуары с обеих сторон улицы 2мх2, газоны, устройство заездного кармана 2,5м и остановочного пункта, двусторонней велодорожки 2,5м, устройство дополнительной полосы для выезда на ул. Борцов Революции.</p>

1				3	4
2	<p>Пункт, подпункт, абзац (структурная единица проекта)</p>	<p>Предложения/Замечания</p>	<p>Обоснование внешних предложений/замечаний</p>	<p>не учтено</p>	<p>Считаем нецелесообразным учитывать.</p>
1		<p>не согласны с изъятием земельного участка по ул. Борцов Революции, 110, ул. Борцов Революции, 110 строение 1, не согласны с проектом планировки территории, угроза затопления, природоохранная зона. Предложение: изыскать другую территорию для планировки территории</p>	<p>являюсь собственником земельного участка с кадастровым номером 59:01:2010357:138</p>		<p>ДПТ разработана в целях реализации приоритетного инвестиционного проекта по строительству водно-оздоровительного комплекса «Баден-Баден» в жилом районе «Камская долина» в г. Перми, инициатором которого является ООО «Специализированный застройщик – термальный курорт г. Перми».</p> <p>Проектом межведомственного взаимодействия территории предусмотрено изъятие земельного участка с кадастровым номером 59:01:2010357:138 по основаниям, связанным с мероприятием по строительству/реконструкции улицы, проприетарным Проектом планировки территории (индекс мероприятия ПИ.3), Также Проектом планировки территории предусмотрено установление красных линий в соответствии с необходимыми для обслуживания территории элементами улично-дорожной сети. Профиль улицы (4-4 на Схеме 5. Лист 4) предусматривает движение автобусов, соответственно проезжую часть 1+1 полос движения 3,75мх2, тротуары с обеих сторон улицы 2мх2, газоны, устройство заездного кармана 2,5м и остановочного пункта, двусторонней велодорожки 2,5м, устройство дополнительной полосы для выезда на ул. Борцов Революции.</p>

1		2		3	4						
3	<table border="1"> <thead> <tr> <th>№</th> <th>Пункт, подпункт, абзац (структурная единица проекта)</th> <th>Предложения/Замечания</th> <th>Обоснование внешних предложений/замечаний</th> </tr> </thead> <tbody> <tr> <td>1</td> <td></td> <td>не согласен с застройкой территории и изъятию земельного участка и жилого дома. Не согласен с проектом по застройке территории.</td> <td>затопление участка: непригодность использовать участки в собственных целях. Снос гаража и дома.</td> </tr> </tbody> </table>	№	Пункт, подпункт, абзац (структурная единица проекта)	Предложения/Замечания	Обоснование внешних предложений/замечаний	1		не согласен с застройкой территории и изъятию земельного участка и жилого дома. Не согласен с проектом по застройке территории.	затопление участка: непригодность использовать участки в собственных целях. Снос гаража и дома.	не учтено	<p>Считаем нецелесообразным учитывать.</p> <p>ДПТ предусмотрено изъятие земельных участков по основаниям, связанным с мероприятиями по строительству, реконструкции улиц, предусмотренными Проектом планировки территории.</p> <p>В соответствии с подпунктом 2 пункта 1 статьи 56.3 ЗК РФ изъятие земельных участков для государственной или муниципальных нужд в целях строительства, реконструкции объектов федерального значения, объектов регионального значения или объектов местного значения допускается, если указанные объекты предусмотрены утвержденными проектами планировки территории.</p>
№	Пункт, подпункт, абзац (структурная единица проекта)	Предложения/Замечания	Обоснование внешних предложений/замечаний								
1		не согласен с застройкой территории и изъятию земельного участка и жилого дома. Не согласен с проектом по застройке территории.	затопление участка: непригодность использовать участки в собственных целях. Снос гаража и дома.								

Процедура общественных обсуждений соблюдена.

Сюткин Владимир Геннадьевич,
И.о. начальника департамента градостроительства
и архитектуры администрации города Перми

Извещения о проведении собрания о согласовании местоположения границ земельных участков

Кадастровым инженером Вагановой Юлией Георгиевной (г. Пермь, ул. Веденеева, д.29, офис 331, тел. 89028032822, e-mail: ula0809@mail.ru., реестровый номер 36566, выполняются кадастровые работы земельного участка с кадастровым №59:01:3512018:21, по адресу: г. Пермь, р-н Орджоникидзевский, ул. Рябиновая, 57.

Заказчик кадастровых работ-Ишманова Людмила Алексеевна (89026446709) г.Пермь, ул. Рябиновая, д.57

Собрание по согласованию местоположения границы состоится по адресу: г. Пермь, ул. Веденеева, д.29, офис 331 26 июня 2026 г. в 11 часов 00 минут. С проектом межевого плана земельного участка можно ознакомиться по адресу: г. Пермь, ул. Веденеева, д.29, офис 331. Обоснованные возражения о местоположении границ земельных участков после ознакомления с проектом межевого плана принимаются с 26 мая 2026 г. по 26 июня 2026 г. по адресу: г. Пермь, ул. Веденеева, д.29, офис 331.

Смежные земельные участки, с правообладателями которых необходимо согласовать местоположение границ: кадастровый № 59:01:3512018:14 (г. Пермь, р-н Орджоникидзевский, ул. Прохладная, 56).

При проведении согласования местоположения границ при себе необходимо иметь документ, удостоверяющий личность, а также документы о правах на земельный участок (часть 12 статьи 39, часть 2 статьи 40 Федерального закона от 24 июля 2007 г. N 221-ФЗ "О кадастровой деятельности").

Кадастровым инженером Вагановой Юлией Георгиевной (г. Пермь, ул. Веденеева, д.29, офис 331, тел. 89028032822, e-mail: ula0809@mail.ru., реестровый номер 36566, выполняются кадастровые работы земельного участка с кадастровым № 59:01:3512018:3, по адресу: г. Пермь, р-н Орджоникидзевский, ул. Рябиновая, 59.

Заказчиком кадастровых работ-Ишманова Анастасия Витальевна (89082630800) г.Пермь, ул. Рябиновая, д.59.

Собрание по согласованию местоположения границы состоится по адресу:г. Пермь, ул. Веденеева, д.29, офис 331, 26 июня 2026г в 11 часов 00 минут. С проектом межевого плана земельного участка можно ознакомиться по адресу: г. Пермь, ул. Веденеева, д.29, офис 331. Обоснованные возражения о местоположении границ земельных участков после ознакомления с проектом межевого плана принимаются с 26 мая 2026 г. по 26 июня 2026 г. по адресу: г. Пермь, ул. Веденеева, д.29, офис 331. Смежные земельные участки, с правообладателями которых необходимо согласовать местоположение границ: кадастровый № 59:01:3512018:14 (г. Пермь, р-н Орджоникидзевский, ул. Прохладная, 56).

При проведении согласования местоположения границ при себе необходимо иметь документ, удостоверяющий личность, а также документы о правах на земельный участок (часть 12 статьи 39, часть 2 статьи 40 Федерального закона от 24 июля 2007 г. N 221-ФЗ "О кадастровой деятельности").