РАЗДЕЛ ПЕРВЫЙ
ПРАВОВЫЕ АКТЫ

ПОСТАНОВЛЕНИЯ ГЛАВЫ ГОРОДА ПЕРМИ

25.09.2026 № 173
О внесении изменений в отдельные постановления Главы города Перми.....3

ПОСТАНОВЛЕНИЯ АДМИНИСТРАЦИИ ГОРОДА ПЕРМИ

23.09.2026 № 578
О внесении изменений в Положение о системе оплаты труда работников муниципального учреждения в отрасли жилищно-коммунального хозяйства города Перми, утвержденное постановлением администрации города Перми от 07.11.2019 № 869.....4

24.09.2026 № 579
О внесении изменений в пункт 2.5.2 Устава муниципального бюджетного учреждения «Архив города Перми», утвержденного постановлением администрации города Перми от 26.12.2011 № 872 8

24.09.2026 № 580
О внесении изменений в Порядок реализации древесины, полученной при использовании городских лесов города Перми, расположенных на территории города Перми, в соответствии со статьями 43-45 Лесного кодекса Российской Федерации, утвержденный постановлением администрации города Перми от 05.02.2020 № 104 9

24.09.2026 № 581
О внесении изменений в состав комиссии по отбору и ранжированию объектов муниципальной собственности, подлежащих ремонту и приведению в нормативное состояние по функционально-целевому блоку «Социальная сфера», утвержденный постановлением администрации города Перми от 12.07.2016 № 492 «О ранжировании объектов муниципальной собственности, подлежащих ремонту и приведению в нормативное состояние в сфере образования, физической культуры и спорта, культуры, дополнительного образования в сфере культуры, молодежной политики».....10

24.09.2026 № 582
Об утверждении размера нормативных затрат на оказание муниципальной услуги «Реализация дополнительных общеразвивающих программ» на 2027 год и плановый период 2028 и 2029 годов, размера нормативных затрат на оказание муниципальной услуги «Реализация дополнительных общеразвивающих программ» на 2027 год и плановый период 2028 и 2029 годов с учетом отраслевых корректирующих коэффициентов, значений отраслевых корректирующих коэффициентов и значений натуральных норм, необходимых для определения базовых нормативов затрат на оказание муниципальной услуги «Реализация дополнительных общеразвивающих программ» 11

24.09.2026 № 583
О внесении изменений в состав Совета по предпринимательству и улучшению инвестиционного климата при Главе города Перми, утвержденный постановлением администрации города Перми от 27.12.2023 № 1509 «О создании Совета по предпринимательству и улучшению инвестиционного климата при Главе города Перми и признании утратившими силу отдельных правовых актов администрации города Перми в сфере инвестиционной деятельности и предпринимательства» 18

24.09.2026 № 584
О внесении изменений в приложение к постановлению администрации города Перми от 18.06.2013 № 491 «О представлении интересов муниципального образования город Пермь в органе, осуществляющем государственный кадастровый учет недвижимого имущества и государственную регистрацию прав на недвижимое имущество».....19

24.09.2026 № 585
О внесении изменений в Административный регламент предоставления департаментом земельных отношений администрации города Перми муниципальной услуги «Утверждение схемы расположения земельного участка или земельных участков на кадастровом плане территории», утвержденный постановлением администрации города Перми от 18.12.2017 № 1141.....22

24.09.2026 № 586
О начале отопительного периода 2026-2027 годов в городе Перми 27

25.09.2026 № 589
О внесении изменений в отдельные правовые акты администрации города Перми 31

ПРАВОВЫЕ АКТЫ ФУНКЦИОНАЛЬНЫХ ОРГАНОВ АДМИНИСТРАЦИИ ГОРОДА ПЕРМИ

Распоряжение начальника департамента дорог и благоустройства администрации города Перми от 22.09.2026 № 059-24-01-02-16 «О внесении изменений в распоряжение начальника департамента дорог и благоустройства администрации города Перми от 01.06.2026 № 059-24-01-02-12 «Об изъятии земельных участков и объектов недвижимого имущества для муниципальных нужд» 34

ПРАВОВЫЕ АКТЫ ТЕРРИТОРИАЛЬНЫХ ОРГАНОВ АДМИНИСТРАЦИИ ГОРОДА ПЕРМИ

Распоряжение главы администрации Ленинского района города Перми от 23.09.2026 № 059-26-01-02-52 "О принудительном демонтаже вывесок".....35

РАЗДЕЛ ВТОРОЙ ОФИЦИАЛЬНАЯ ИНФОРМАЦИЯ

График проведения прямых телефонных линий руководителями администрации города Перми в октябре 2026 года.....40

График проведения приемов граждан по личным вопросам руководителями администрации города Перми в октябре 2026 года 43

Информация о создании и использовании на платной основе парковок общего пользования местного значения города Перми 45

Проект о внесении изменений в Правила землепользования и застройки города Перми, утвержденные решением Пермской городской Думы от 26 июня 2007 г. № 143 49

Заключение о результатах общественных обсуждений от «23» сентября 2026 г. № 38-дпт 54

Заключение о результатах общественных обсуждений от «24» сентября 2026 г. № 3-ГП 56

Информация о возможном установлении публичных сервитутов в отдельных целях в соответствии со статьей 39.42 Земельного кодекса Российской Федерации 61

РАЗДЕЛ ПЕРВЫЙ
ПРАВОВЫЕ АКТЫ

ПОСТАНОВЛЕНИЯ ГЛАВЫ ГОРОДА ПЕРМИ

ГЛАВА ГОРОДА ПЕРМИ
ПОСТАНОВЛЕНИЕ

25.09.2026 № 173

О внесении изменений в отдельные постановления Главы города Перми

В соответствии с постановлением Правительства Пермского края от 15 сентября 2026 г. № 583-п «О признании утратившим силу постановления Правительства Пермского края от 23 декабря 2020 г. № 1028-п «Об утверждении Порядка подготовки документации по планировке территории Пермского городского округа, порядка принятия решения об утверждении документации по планировке территории для размещения объектов, указанных в части 5 статьи 45 Градостроительного кодекса Российской Федерации, подготовленной в том числе лицами, указанными в пунктах 3 и 4 части 1.1 статьи 45 Градостроительного кодекса Российской Федерации, порядка внесения изменений в такую документацию, порядка отмены такой документации или ее отдельных частей, порядка признания отдельных частей такой документации не подлежащими применению», Уставом города Перми

ПОСТАНОВЛЯЮ:

1. Внести изменения в преамбулу постановления Главы города Перми от 16 сентября 2026 г. № 163 «О назначении общественных обсуждений по рассмотрению проекта планировки территории и проекта межевания территории, ограниченной ул. Достоевского, зданиями по ул. Клименко, 24а, зданием по ул. Клименко, 26, зданием по ул. Пушкина, 6, зданием по ул. Николая Островского, 47, зданием по ул. Пушкина, 28а, зданием по ул. Пушкина, 28, зданием по ул. 25 Октября, 32, зданием по ул. 25 Октября, 29, зданием по ул. 25 Октября, 27, зданием по ул. Луначарского, 24, зданием по ул. Луначарского, 20, зданием по ул. Николая Островского, 27, зданием по ул. Николая Островского, 25 в Ленинском, Свердловском районах города Перми», исключив слова «Порядка подготовки документации по планировке территории Пермского городского округа, порядка принятия решения об утверждении документации по планировке территории для размещения объектов, указанных в части 5 статьи 45 Градостроительного кодекса Российской Федерации, подготовленной в том числе лицами, указанными в пунктах 3 и 4 части 1.1 статьи 45 Градостроительного кодекса Российской Федерации, порядка внесения изменений в такую документацию, порядка отмены такой документации или ее отдельных частей, порядка признания отдельных частей такой документации не подлежащими применению, утвержденного постановлением Правительства Пермского края от 23 декабря 2020 г. № 1028-п,».

2. Внести изменения в преамбулу постановления Главы города Перми от 17 сентября 2026 г. № 166 «О назначении общественных обсуждений по рассмотрению проекта планировки территории и проекта межевания территории, ограниченной ул. Макаренко, ул. Патриса Лумумбы и ул. Крупской в Мотовилихинском районе города Перми», исключив слова «Порядка подготовки документации по планировке территории Пермского городского округа, порядка принятия решения об утверждении документации по планировке территории для размещения объектов, указанных в части 5 статьи 45 Градостроительного кодекса Российской Федерации, подготовленной в том числе лицами, указанными в пунктах 3 и 4 части 1.1 статьи 45 Градостроительного кодекса Российской Федерации, порядка внесения изменений в такую документацию, порядка отмены такой документации или ее отдельных частей, порядка признания отдельных частей такой документации не подлежащими применению, утвержденного постановлением Правительства Пермского

края от 23 декабря 2020 г. № 1028-п,».

3. Внести изменения в преамбулу постановления Главы города Перми от 18 сентября 2026 г. № 167 «О назначении общественных обсуждений по рассмотрению проекта планировки территории и проекта межевания территории по ул. Кировоградской в Кировском районе города Перми», исключив слова «Порядка подготовки документации по планировке территории Пермского городского округа, порядка принятия решения об утверждении документации по планировке территории для размещения объектов, указанных в части 5 статьи 45 Градостроительного кодекса Российской Федерации, подготовленной в том числе лицами, указанными в пунктах 3 и 4 части 1.1 статьи 45 Градостроительного кодекса Российской Федерации, порядка внесения изменений в такую документацию, порядка отмены такой документации или ее отдельных частей, порядка признания отдельных частей такой документации не подлежащими применению, утвержденного постановлением Правительства Пермского края от 23 декабря 2020 г. № 1028-п,».

4. Настоящее постановление вступает в силу со дня официального опубликования в печатном средстве массовой информации «Официальный бюллетень органов местного самоуправления муниципального образования город Пермь», при этом пункт 1 распространяется на правоотношения, возникшие с 16 сентября 2026 г., пункт 2 – на правоотношения, возникшие с 17 сентября 2026 г., пункт 3 – на правоотношения, возникшие с 18 сентября 2026 г.

5. Управлению по общим вопросам администрации города Перми обеспечить обнародование настоящего постановления посредством официального опубликования в печатном средстве массовой информации «Официальный бюллетень органов местного самоуправления муниципального образования город Пермь».

6. Информационно-аналитическому управлению администрации города Перми обеспечить обнародование настоящего постановления посредством официального опубликования в сетевом издании «Официальный сайт муниципального образования город Пермь www.gorodperm.ru».

7. Контроль за исполнением настоящего постановления возложить на заместителя главы администрации города Перми Лебедеву А.В.

И.о. Главы города Перми Я.В. Фурман

ПОСТАНОВЛЕНИЯ АДМИНИСТРАЦИИ ГОРОДА ПЕРМИ

АДМИНИСТРАЦИЯ ГОРОДА ПЕРМИ
ПОСТАНОВЛЕНИЕ

23.09.2026 № 578

О внесении изменений в Положение о системе оплаты труда работников муниципального учреждения в отрасли жилищно-коммунального хозяйства города Перми, утвержденное постановлением администрации города Перми от 07.11.2019 № 869

В соответствии с Трудовым кодексом Российской Федерации, федеральными законами от 06 октября 2003 г. № 131-ФЗ «Об общих принципах организации местного самоуправления в Российской Федерации», от 20 марта 2025 г. № 33-ФЗ «Об общих принципах организации местного самоуправления в единой системе публичной власти», Уставом города Перми, Положением об оплате труда работников муниципальных учреждений города Перми, утвержденным решением Пермской городской Думы от 22 сентября 2009 г. № 209,
администрация города Перми ПОСТАНОВЛЯЕТ:

1. Внести в Положение о системе оплаты труда работников муниципального учреждения в отрасли жилищно-коммунального хозяйства города Перми, утвержденное постановлением администрации города Перми от 07 ноября 2019 г. № 869 (в ред. от 04.06.2021 № 406, от 11.11.2021 № 1001, от 12.07.2022 № 593, от 12.08.2022 № 678, от 16.11.2022 № 1159, от 25.09.2023 № 898, от 29.11.2023 № 1327, от 09.08.2024 № 638, от 18.12.2024 № 1261, от 20.05.2025 № 336, от 27.10.2025 № 875), следующие изменения:

1.1. приложение 1 изложить в редакции согласно приложению 1 к настоящему постановлению;

1.2. приложение 1 изложить в редакции согласно приложению 2 к настоящему постановлению.

2. Настоящее постановление вступает в силу со дня официального опубликования в печатном средстве массовой информации «Официальный бюллетень органов местного самоуправления муниципального образования город Пермь», при этом пункт 1.1 распространяет свое действие на правоотношения, возникшие с 01 июля 2026 г., за исключением пункта 1.2, который вступает в силу с 01 октября 2026 г.

3. Управлению по общим вопросам администрации города Перми обеспечить обнародование настоящего постановления посредством официального опубликования в печатном средстве массовой информации «Официальный бюллетень органов местного самоуправления муниципального образования город Пермь».

4. Информационно-аналитическому управлению администрации города Перми обеспечить обнародование настоящего постановления посредством официального опубликования в сетевом издании «Официальный сайт муниципального образования город Пермь www.gorodperm.ru».

5. Контроль за исполнением настоящего постановления возложить на заместителя главы администрации города Перми Балахнина А.А.

Глава города Перми Э.О. Соснин

Приложение 1
к постановлению администрации
города Перми
от 23.09.2026 № 578

Таблица 1

РАЗМЕРЫ
должностных окладов работников муниципального учреждения в отрасли жилищно-коммунального хозяйства города Перми, занимающих должности, включенные в профессиональные квалификационные группы общеотраслевых должностей руководителей, специалистов и служащих, профессий рабочих

№	Квалификационные уровни	Наименование должности, профессии	Должностной оклад, руб.
1	2	3	4
1	Профессиональная квалификационная группа «Общеотраслевые профессии рабочих второго уровня»		
1.1	1-й квалификационный уровень	водитель автомобиля	15 277,00
2	Профессиональная квалификационная группа «Общеотраслевые должности служащих третьего уровня»		
2.1	1-й квалификационный уровень	документовед	17 000,00

2.2	3-й квалификационный уровень	инженер-программист 1-й категории, инженер-сметчик 1-й категории	18 953,00
2.3	4-й квалификационный уровень	ведущий экономист, ведущий инженер, ведущий юрисконсульт	21 021,00
3	Профессиональная квалификационная группа «Общеотраслевые должности служащих четвертого уровня»		
3.1	1-й квалификационный уровень	начальник отдела	28 716,00

Таблица 2

РАЗМЕРЫ
должностных окладов работников муниципального учреждения в отрасли жилищно-коммунального хозяйства города Перми, занимающих должности, не включенные в профессиональные квалификационные группы

№	Наименование должности	Должностной оклад, руб.
1	2	3
1	Специалист по жилищному фонду	18 953,00
2	Ведущий специалист по учету и расчетам	21 021,00
3	Заведующий сектором	25 845,00

Таблица 3

РАЗМЕРЫ
должностных окладов директора, заместителя директора, главного инженера муниципального учреждения в отрасли жилищно-коммунального хозяйства города Перми

№	Наименование должности	Должностной оклад, руб.
1	2	3
1	Директор	39 054,00
2	Заместитель директора-начальник отдела развития коммунальной отрасли	32 303,00
3	Главный инженер	31 508,00

Приложение 2
к постановлению администрации
города Перми
от 23.09.2026 № 578

Таблица 1

РАЗМЕРЫ
должностных окладов работников муниципального учреждения в отрасли жилищно-коммунального хозяйства города Перми, занимающих должности, включенные в профессиональные квалификационные группы общеотраслевых должностей руководителей, специалистов и служащих, профессий рабочих

№	Квалификационные уровни	Наименование должности, профессии	Должностной оклад, руб.*
1	2	3	4
1	Профессиональная квалификационная группа «Общеотраслевые профессии рабочих второго уровня»		
1.1	1-й квалификационный уровень	водитель автомобиля	16 163,00
2	Профессиональная квалификационная группа «Общеотраслевые должности служащих третьего уровня»		
2.1	1-й квалификационный уровень	документовед	17 986,00
2.2	3-й квалификационный уровень	инженер-программист 1-й категории, инженер-сметчик 1-й категории	20 052,00
2.3	4-й квалификационный уровень	ведущий экономист, ведущий инженер, ведущий юрисконсульт	22 240,00
3	Профессиональная квалификационная группа «Общеотраслевые должности служащих четвертого уровня»		
3.1	1-й квалификационный уровень	начальник отдела	30 382,00

---

* С учетом индексации должностных окладов на 5,8 % с 01 октября 2026 г.

Таблица 2

РАЗМЕРЫ
должностных окладов работников муниципального учреждения в отрасли жилищно-коммунального хозяйства города Перми, занимающих должности, не включенные в профессиональные квалификационные группы

6№	Наименование должности	Должностной оклад, руб.*
1	2	3
1	Специалист по жилищному фонду	20 052,00
2	Ведущий специалист по учету и расчетам	22 240,00
3	Заведующий сектором	27 344,00

---

* С учетом индексации должностных окладов на 5,8 % с 01 октября 2026 г.

Таблица 3

РАЗМЕРЫ
должностных окладов директора, заместителя директора, главного инженера
муниципального учреждения в отрасли жилищно-коммунального хозяйства города Перми

№	Наименование должности	Должностной оклад, руб.*
1	2	3
1	Директор	41 319,00
2	Заместитель директора-начальник отдела развития коммунальной отрасли	34 177,00
3	Главный инженер	33 335,00

---
* С учетом индексации должностных окладов на 5,8 % с 01 октября 2026 г.

АДМИНИСТРАЦИЯ ГОРОДА ПЕРМИ
ПОСТАНОВЛЕНИЕ

24.09.2026 № 579

О внесении изменений в пункт 2.5.2 Устава муниципального бюджетного учреждения «Архив города Перми», утвержденного постановлением администрации города Перми от 26.12.2011 № 872

В соответствии с пунктом 4 статьи 9.2 Федерального закона от 12 января 1996 г. № 7-ФЗ «О некоммерческих организациях», в целях актуализации нормативных правовых актов администрации города Перми
администрация города Перми ПОСТАНОВЛЯЕТ:

1. Внести изменения в пункт 2.5.2 Устава муниципального бюджетного учреждения «Архив города Перми», утвержденного постановлением администрации города Перми от 26 декабря 2011 г. № 872 (в ред. от 11.02.2013 № 70, от 12.09.2014 № 629, от 15.12.2014 № 976, от 10.04.2019 № 187, от 08.04.2021 № 240, от 27.07.2022 № 663, от 08.12.2022 № 1266, от 26.12.2023 № 1478), дополнив после абзаца шестого абзацами следующего содержания:

«перевод документов функциональных органов администрации города Перми с длительным сроком хранения в электронный вид;

сканирование документов юридических и физических лиц на договорной основе за плату;».

2. Директору муниципального бюджетного учреждения «Архив города Перми» обеспечить необходимые действия по государственной регистрации изменений, вносимых в Устав муниципального бюджетного учреждения «Архив города Перми», до 01 декабря 2026 г.

3. Настоящее постановление вступает в силу со дня официального опубликования в печатном средстве массовой информации «Официальный бюллетень органов местного самоуправления муниципального образования город Пермь».

4. Управлению по общим вопросам администрации города Перми обеспечить обнародование настоящего по-

становления посредством официального опубликования в печатном средстве массовой информации «Официальный бюллетень органов местного самоуправления муниципального образования город Пермь».

5. Информационно-аналитическому управлению администрации города Перми обеспечить обнародование настоящего постановления посредством официального опубликования в сетевом издании «Официальный сайт муниципального образования город Пермь www.gorodperm.ru».

6. Контроль за исполнением настоящего постановления возложить на руководителя аппарата администрации города Перми Молоковских А.В.

Глава города Перми Э.О. Соснин

АДМИНИСТРАЦИЯ ГОРОДА ПЕРМИ
ПОСТАНОВЛЕНИЕ

24.09.2026 № 580

О внесении изменений в Порядок реализации древесины, полученной при использовании городских лесов города Перми, расположенных на территории города Перми, в соответствии со статьями 43-45 Лесного кодекса Российской Федерации, утвержденный постановлением администрации города Перми от 05.02.2020 № 104

В соответствии с Лесным кодексом Российской Федерации, федеральными законами от 06 октября 2003 г. № 131-ФЗ «Об общих принципах организации местного самоуправления в Российской Федерации», от 20 марта 2025 г. № 33-ФЗ «Об общих принципах организации местного самоуправления в единой системе публичной власти», Уставом города Перми, в целях актуализации нормативной правовой базы города Перми
администрация города Перми ПОСТАНОВЛЯЕТ:

1. Внести в Порядок реализации древесины, полученной при использовании городских лесов города Перми, расположенных на территории города Перми, в соответствии со статьями 43-45 Лесного кодекса Российской Федерации, утвержденный постановлением администрации города Перми от 05 февраля 2020 г. № 104 (в ред. от 10.04.2023 № 282, от 13.11.2023 № 1246), следующие изменения:

1.1. дополнить пунктом 1.2.4 следующего содержания:

«1.2.4. использования лесов для осуществления изыскательской деятельности.»;

1.2. дополнить пунктом 4.18 следующего содержания:

«4.18. В случае если при проведении повторного аукциона не поступило ни одной заявки либо победитель аукциона признается уклонившимся от заключения договора, древесина, полученная при использовании городских лесов города Перми, расположенных на территории города Перми, подлежит утилизации и (или) уничтожению Учреждением.»;

1.3. в приложении:

1.3.1. абзац восьмой пункта 2.2 изложить в следующей редакции:

«Банк: ОКЦ № 3 УГУ Банка России//УФК по Пермскому краю г. Пермь»;

1.3.2. в разделе 7 слова «Отделение Пермь Банка России» заменить словами «ОКЦ № 3 УГУ Банка России».

2. Настоящее постановление вступает в силу со дня официального опубликования в печатном средстве массовой информации «Официальный бюллетень органов местного самоуправления муниципального образования город Пермь».

3. Управлению по общим вопросам администрации города Перми обеспечить обнародование настоящего постановления посредством официального опубликования в печатном средстве массовой информации «Официальный бюллетень органов местного самоуправления муниципального образования город Пермь».

4. Информационно-аналитическому управлению администрации города Перми обеспечить обнародование настоящего постановления посредством официального опубликования в сетевом издании «Официальный сайт муниципального образования город Пермь www.gorodperm.ru».

5. Контроль за исполнением настоящего постановления возложить на заместителя главы администрации города Перми Галиханова Д.К.

Глава города Перми Э.О. Соснин

АДМИНИСТРАЦИЯ ГОРОДА ПЕРМИ
ПОСТАНОВЛЕНИЕ

24.09.2026 № 581

О внесении изменений в состав комиссии по отбору и ранжированию объектов муниципальной собственности, подлежащих ремонту и приведению в нормативное состояние по функционально-целевому блоку «Социальная сфера», утвержденный постановлением администрации города Перми от 12.07.2016 № 492 «О ранжировании объектов муниципальной собственности, подлежащих ремонту и приведению в нормативное состояние в сфере образования, физической культуры и спорта, культуры, дополнительного образования в сфере культуры, молодежной политики»

В соответствии с Уставом города Перми, в связи с кадровыми изменениями в администрации города Перми администрация города Перми ПОСТАНОВЛЯЕТ:

1. Внести в состав комиссии по отбору и ранжированию объектов муниципальной собственности, подлежащих ремонту и приведению в нормативное состояние по функционально-целевому блоку «Социальная сфера», утвержденный постановлением администрации города Перми от 12 июля 2016 г. № 492 «О ранжировании объектов муниципальной собственности, подлежащих ремонту и приведению в нормативное состояние в сфере образования, физической культуры и спорта, культуры, дополнительного образования в сфере культуры, молодежной политики» (в ред. от 23.01.2017 № 45, от 20.04.2017 № 303, от 28.07.2017 № 589, от 05.10.2017 № 802, от 13.11.2017 № 1029, от 20.03.2018 № 159, от 28.05.2018 № 326, от 21.06.2018 № 413, от 11.02.2019 № 85, от 02.03.2021 № 119, от 02.11.2021 № 978, от 12.09.2022 № 784, от 02.11.2022 № 1119, от 08.12.2022 № 1261, от 07.09.2023 № 811, от 18.10.2023 № 1094, от 15.03.2024 № 189, от 08.11.2024 № 1083, от 08.10.2025 № 740), следующие изменения:

1.1. позицию:

«Председатель:
Мальцева - заместитель главы администрации города Перми»
Екатерина Дмитриевна

изложить в следующей редакции:

«Председатель:
Ершова - и.о. заместителя главы администрации города Перми»;
Ольга Станиславовна

1.2. позицию:

«Заместитель председателя:	
Ершова Ольга Станиславовна	- начальник департамента образования администрации города Перми»

изложить в следующей редакции:

«Заместитель председателя:	
Овсянникова Юлия Анатольевна	- и.о. начальника департамента образования администрации города Перми».

2. Настоящее постановление вступает в силу со дня официального опубликования в печатном средстве массовой информации «Официальный бюллетень органов местного самоуправления муниципального образования город Пермь».

3. Управлению по общим вопросам администрации города Перми обеспечить обнародование настоящего постановления посредством официального опубликования в печатном средстве массовой информации «Официальный бюллетень органов местного самоуправления муниципального образования город Пермь».

4. Информационно-аналитическому управлению администрации города Перми обеспечить обнародование настоящего постановления посредством официального опубликования в сетевом издании «Официальный сайт муниципального образования город Пермь www.gorodperm.ru».

5. Контроль за исполнением настоящего постановления возложить на исполняющего обязанности заместителя главы администрации города Перми Ершову О.С.

Глава города Перми Э.О. Соснин

АДМИНИСТРАЦИЯ ГОРОДА ПЕРМИ
ПОСТАНОВЛЕНИЕ

24.09.2026 № 582

Об утверждении размера нормативных затрат на оказание муниципальной услуги «Реализация дополнительных общеразвивающих программ» на 2027 год и плановый период 2028 и 2029 годов, размера нормативных затрат на оказание муниципальной услуги «Реализация дополнительных общеразвивающих программ» на 2027 год и плановый период 2028 и 2029 годов с учетом отраслевых корректирующих коэффициентов, значений отраслевых корректирующих коэффициентов и значений натуральных норм, необходимых для определения базовых нормативов затрат на оказание муниципальной услуги «Реализация дополнительных общеразвивающих программ»

В соответствии с федеральными законами от 06 октября 2003 г. № 131-ФЗ «Об общих принципах организации местного самоуправления в Российской Федерации», от 20 марта 2025 г. № 33-ФЗ «Об общих принципах организации местного самоуправления в единой системе публичной власти», Уставом города Перми, постановлениями администрации города Перми от 30 ноября 2007 г. № 502 «О Порядке формирования, размещения, финансового обеспечения и контроля выполнения муниципального задания на оказание муниципальных услуг (выполнение работ)», от 17 октября

2024 г. № 900 «Об утверждении Методики расчета нормативных затрат на оказание муниципальной услуги «Реализация дополнительных общеразвивающих программ»
администрация города Перми ПОСТАНОВЛЯЕТ:

1. Утвердить прилагаемые:

1.1. размер нормативных затрат на оказание муниципальной услуги «Реализация дополнительных общеразвивающих программ» на 2027 год и плановый период 2028 и 2029 годов;

1.2. размер нормативных затрат на оказание муниципальной услуги «Реализация дополнительных общеразвивающих программ» на 2027 год и плановый период 2028 и 2029 годы с учетом отраслевых корректирующих коэффициентов;

1.3. значения отраслевых корректирующих коэффициентов;

1.4. значения натуральных норм, необходимых для определения базовых нормативов затрат на оказание муниципальной услуги «Реализация дополнительных общеразвивающих программ».

2. Настоящее постановление вступает в силу с 01 января 2027 г.

3. Управлению по общим вопросам администрации города Перми обеспечить обнародование настоящего постановления в печатном средстве массовой информации «Официальный бюллетень органов местного самоуправления муниципального образования город Пермь».

4. Информационно-аналитическому управлению администрации города Перми обеспечить обнародование настоящего постановления в сетевом издании «Официальный сайт муниципального образования город Пермь www.gorodperm.ru».

5. Контроль за исполнением настоящего постановления возложить на исполняющего обязанности заместителя главы администрации города Перми Ершову О.С.

Глава города Перми Э.О. Соснин

УТВЕРЖДЕН
постановлением администрации
города Перми
от 24.09.2026 № 582

РАЗМЕР
нормативных затрат на оказание муниципальной услуги «Реализация дополнительных общеразвивающих программ» на 2027 год и плановый период 2028 и 2029 годов

Направления затрат	Размер, руб.
1	2
2027 год	
1. Базовый норматив затрат на выполнение муниципальной услуги, в том числе:	333,71
базовый норматив затрат, непосредственно связанных с оказанием муниципальной услуги, в том числе:	226,46
затраты на оплату труда работников, непосредственно связанных с оказанием муниципальной услуги, и начисления на выплаты по оплате труда работников, непосредственно связанных с оказанием муниципальной услуги, включая страховые взносы в Фонд пенсионного и социального страхования Российской Федерации, Федеральный фонд обязательного медицинского страхования	189,01

1	2
затраты на приобретение материальных запасов и движимого имущества (основных средств и нематериальных активов), используемого в процессе выполнения муниципальной услуги, с учетом срока его полезного использования	37,02
иные затраты, непосредственно связанные с оказанием муниципальной услуги, в том числе затраты на оплату коммунальных услуг	0,43
базовый норматив затрат на общехозяйственные нужды на выполнение муниципальной услуги, в том числе:	107,25
затраты на оплату труда работников, которые не принимают непосредственного участия в выполнении муниципальной услуги, и начисления на выплаты по оплате труда работников, которые не принимают непосредственного участия в выполнении муниципальной услуги	106,17
затраты на коммунальные услуги, за исключением затрат, непосредственно связанных с оказанием муниципальной услуги	0,86
затраты на прочие общехозяйственные нужды	0,22
2028 год	
1. Базовый норматив затрат на выполнение муниципальной услуги, в том числе:	333,71
базовый норматив затрат, непосредственно связанных с оказанием муниципальной услуги, в том числе:	226,46
затраты на оплату труда работников, непосредственно связанных с оказанием муниципальной услуги, и начисления на выплаты по оплате труда работников, непосредственно связанных с оказанием муниципальной услуги, включая страховые взносы в Фонд пенсионного и социального страхования Российской Федерации, Федеральный фонд обязательного медицинского страхования	189,01
затраты на приобретение материальных запасов и движимого имущества (основных средств и нематериальных активов), используемого в процессе выполнения муниципальной услуги, с учетом срока его полезного использования	37,02
иные затраты, непосредственно связанные с оказанием муниципальной услуги, в том числе затраты на оплату коммунальных услуг	0,43
базовый норматив затрат на общехозяйственные нужды на выполнение муниципальной услуги, в том числе:	107,25
затраты на оплату труда работников, которые не принимают непосредственного участия в выполнении муниципальной услуги, и начисления на выплаты по оплате труда работников, которые не принимают непосредственного участия в выполнении муниципальной услуги	106,17
затраты на коммунальные услуги, за исключением затрат, непосредственно связанных с оказанием муниципальной услуги	0,86
затраты на прочие общехозяйственные нужды	0,22
2029 год	
1. Базовый норматив затрат на выполнение муниципальной услуги, в том числе:	333,71
базовый норматив затрат, непосредственно связанных с оказанием муниципальной услуги, в том числе:	226,46
затраты на оплату труда работников, непосредственно связанных с оказанием муниципальной услуги, и начисления на выплаты по оплате труда работников, непосредственно связанных с оказанием муниципальной услуги, включая страховые взносы в Фонд пенсионного и социального страхования Российской Федерации, Федеральный фонд обязательного медицинского страхования	189,01
затраты на приобретение материальных запасов и движимого имущества (основных средств и нематериальных активов), используемого в процессе выполнения муниципальной услуги, с учетом срока его полезного использования	37,02

1	2
иные затраты, непосредственно связанные с оказанием муниципальной услуги, в том числе затраты на оплату коммунальных услуг	0,43
базовый норматив затрат на общехозяйственные нужды на выполнение муниципальной услуги, в том числе:	107,25
затраты на оплату труда работников, которые не принимают непосредственного участия в оказании муниципальной услуги, и начисления на выплаты по оплате труда работников, которые не принимают непосредственного участия в выполнении муниципальной услуги	106,17
затраты на коммунальные услуги, за исключением затрат, непосредственно связанных с оказанием муниципальной услуги	0,86
затраты на прочие общехозяйственные нужды	0,22

УТВЕРЖДЕН
постановлением администрации
города Перми
от 24.09.2026 № 582

РАЗМЕР
нормативных затрат на оказание муниципальной услуги «Реализация дополнительных общеразвивающих программ» на 2027 год на плановый период 2028 и 2029 годы с учетом отраслевых корректирующих коэффициентов

руб.

Номер реестровой записи	Наименование муниципальной услуги	Наименование дополнительной образовательной программы	Значение нормативных затрат на оказание муниципальных услуг с учетом отраслевых корректирующих коэффициентов	
			наличие простого оборудования, спортивного инвентаря с учетом направления адаптированной образовательной программы	наличие сложного дорогостоящего оборудования, спортивного инвентаря с учетом направления адаптированной образовательной программы
1	2	3	4	5
804200О.99.0.ББ52АА48000	Реализация дополнительных общеразвивающих программ	адаптированные образовательные программы физкультурно-спортивной направленности по бадминтону		334,05

1	2	3	4	5
804200О.99.0.ББ52АА48000	Реализация дополнительных общеразвивающих программ	адаптированные образовательные программы физкультурно-спортивной направленности по спортивной аэробике	297,19	
804200О.99.0.ББ52АА48000	Реализация дополнительных общеразвивающих программ	адаптированные образовательные программы физкультурно-спортивной направленности по плаванию	329,77	
804200О.99.0.ББ52АА48000	Реализация дополнительных общеразвивающих программ	адаптированные образовательные программы физкультурно-спортивной направленности по легкой атлетике	332,20	

УТВЕРЖДЕНЫ
постановлением администрации
города Перми
от 24.09.2026 № 582

ЗНАЧЕНИЯ
отраслевых корректирующих коэффициентов

Номер реестровой записи	Наименование муниципальной услуги	Наименование дополнительной образовательной программы	Наименование отраслевого корректирующего коэффициента	
			Значение отраслевого корректирующего коэффициента	
			наличие простого оборудования, спортивного инвентаря с учетом направления адаптированной образовательной программы	наличие сложного дорогостоящего оборудования, спортивного инвентаря с учетом направления адаптированной образовательной программы

1	2	3	4	5
804200О.99.0.ББ52АА48000	Реализация дополнительных общеразвивающих программ	адаптированные образовательные программы физкультурно-спортивной направленности по бадминтону		1,00101
804200О.99.0.ББ52АА48000	Реализация дополнительных общеразвивающих программ	адаптированные образовательные программы физкультурно-спортивной направленности по спортивной аэробике	0,89057	
804200О.99.0.ББ52АА48000	Реализация дополнительных общеразвивающих программ	адаптированные образовательные программы физкультурно-спортивной направленности по плаванию	0,98820	
804200О.99.0.ББ52АА48000	Реализация дополнительных общеразвивающих программ	адаптированные образовательные программы физкультурно-спортивной направленности по легкой атлетике	0,99549	

УТВЕРЖДЕНЫ
постановлением администрации
города Перми
от 24.09.2026 № 582

ЗНАЧЕНИЯ
натуральных норм, необходимых для определения базовых нормативов затрат на оказание муниципальной услуги «Реализация дополнительных общеразвивающих программ»

Наименование муниципальной услуги – «Реализация дополнительных общеразвивающих программ».
Номер реестровой записи – 804200О.99.0.ББ52АА48000.
Условия содержания:
направленность образовательных программ – физкультурно-спортивная;
виды образовательных программ – адаптированные образовательные программы.
Единица измерения показателя объема оказания муниципальной услуги – человеко-часы.

Наименование натуральной нормы	Единица измерения натуральной нормы	Значение натуральной нормы	Способ определения значения натуральной нормы
1	2	3	4
1. Натуральные нормы, непосредственно связанные с оказанием муниципальной услуги			

1	2	3	4
1.1. Натуральные нормы, используемые при определении затрат на оплату труда работников, непосредственно связанных с оказанием муниципальной услуги, и начисления на выплаты по оплате труда работников, непосредственно связанных с оказанием муниципальной услуги, включая страховые взносы в Фонд пенсионного и социального страхования Российской Федерации, Федеральный фонд обязательного медицинского страхования			
тренер-преподаватель	штатная единица	0,0001499	метод наиболее эффективного учреждения
1.2. Натуральные нормы, используемые при определении затрат на приобретение материальных запасов и движимого имущества (основных средств и нематериальных активов), используемого в процессе выполнения услуги, с учетом срока его полезного использования			
гири спортивные (16, 24 и 32 кг)	комплект	0,0002939	метод наиболее эффективного учреждения
дорожка беговая электрическая	шт.	0,0000882	
канат для лазания	шт.	0,0013228	
лента эспандер (резиновая)	шт.	0,0026455	
мяч футбольный	шт.	0,0008818	
насос универсальный (для накачивания мячей)	шт.	0,0004409	
перекладина гимнастическая	шт.	0,0001470	
скамья атлетическая (регулируемая)	шт.	0,0004409	
стенка гимнастическая	шт.	0,0008818	
тренажер кистевой фрикционный	шт.	0,0017637	
турник навесной	шт.	0,0017637	
1.3. Натуральные нормы, используемые при определении затрат на коммунальные услуги, непосредственно связанные с оказанием муниципальной услуги			
электроэнергия	кВт / ч	0,0263171	метод наиболее эффективного учреждения
водоснабжение	куб. м	0,0009472	
водоотведение	куб. м	0,0012077	
негативное воздействие на окружающую среду	куб. м	0,0012077	
2. Натуральные нормы, используемые при определении базового норматива затрат на общехозяйственные нужды на оказание муниципальной услуги			
2.1. Натуральные нормы, используемые при определении затрат на коммунальные услуги, за исключением затрат, непосредственно связанных с оказанием муниципальной услуги			
электроэнергия	кВт / ч	0,0534316	метод наиболее эффективного учреждения
водоснабжение	куб. м	0,0019232	
водоотведение	куб. м	0,0024519	
негативное воздействие на окружающую среду	куб. м	0,0024519	
2.2. Натуральные нормы, используемые при определении затрат на прочие общехозяйственные нужды			
бумага офисная	пачка	0,0004409	метод наиболее эффективного учреждения
губки бытовые	упаковка	0,0004409	

АДМИНИСТРАЦИЯ ГОРОДА ПЕРМИ
ПОСТАНОВЛЕНИЕ

24.09.2026 № 583

О внесении изменений в состав Совета по предпринимательству и улучшению инвестиционного климата при Главе города Перми, утвержденный постановлением администрации города Перми от 27.12.2023 № 1509 «О создании Совета по предпринимательству и улучшению инвестиционного климата при Главе города Перми и признании утратившими силу отдельных правовых актов администрации города Перми в сфере инвестиционной деятельности и предпринимательства»

В соответствии с Уставом города Перми, в целях актуализации правовых актов администрации города Перми администрация города Перми ПОСТАНОВЛЯЕТ:

1. Внести в состав Совета по предпринимательству и улучшению инвестиционного климата при Главе города Перми, утвержденный постановлением администрации города Перми от 27 декабря 2023 г. № 1509 «О создании Совета по предпринимательству и улучшению инвестиционного климата при Главе города Перми и признании утратившими силу отдельных правовых актов администрации города Перми в сфере инвестиционной деятельности и предпринимательства» (в ред. от 22.03.2024 № 218, от 22.08.2024 № 687, от 11.09.2024 № 756, от 13.12.2024 № 1224, от 01.04.2025 № 214, от 01.10.2025 № 698, от 19.12.2025 № 1030, от 23.04.2026 № 241), следующие изменения:

1.1. позицию:

«Касаткин Сергей Валерьевич	- главный управляющий директор общества с ограниченной ответственностью «НОВОГОР-Прикамье» (по согласованию)»

изложить в следующей редакции:

«Винокуров Сергей Владимирович	- главный управляющий директор общества с ограниченной ответственностью «НОВОГОР-Прикамье» (по согласованию)»;

1.2. позицию:

«Мальцева Екатерина Дмитриевна	- заместитель главы администрации города Перми»

изложить в следующей редакции:

«Ершова Ольга Станиславовна	- и.о. заместителя главы администрации города Перми»;

1.3. позицию:

«Сюткин Владимир Геннадьевич	- и.о. начальника департамента градостроительства и архитектуры администрации города Перми»

изложить в следующей редакции:

«Гивчак Евгения Владимировна	- начальник департамента градостроительства и архитектуры администрации города Перми».

2. Настоящее постановление вступает в силу со дня официального опубликования в печатном средстве массовой информации «Официальный бюллетень органов местного самоуправления муниципального образования город Пермь».

3. Управлению по общим вопросам администрации города Перми обеспечить обнародование настоящего постановления посредством официального опубликования в печатном средстве массовой информации «Официальный бюллетень органов местного самоуправления муниципального образования город Пермь».

4. Информационно-аналитическому управлению администрации города Перми обеспечить обнародование настоящего постановления посредством официального опубликования в сетевом издании «Официальный сайт муниципального образования город Пермь www.gorodperm.ru».

5. Контроль за исполнением настоящего постановления возложить на первого заместителя главы администрации города Перми Фурман Я.В.

Глава города Перми Э.О. Соснин

АДМИНИСТРАЦИЯ ГОРОДА ПЕРМИ
ПОСТАНОВЛЕНИЕ

24.09.2026 № 584

О внесении изменений в приложение к постановлению администрации города Перми от 18.06.2013 № 491 «О представлении интересов муниципального образования город Пермь в органе, осуществляющем государственный кадастровый учет недвижимого имущества и государственную регистрацию прав на недвижимое имущество»

В целях актуализации правовых актов администрации города Перми
администрация города Перми ПОСТАНОВЛЯЕТ:

1. Внести в приложение к постановлению администрации города Перми от 18 июня 2013 г. № 491 «О представлении интересов муниципального образования город Пермь в органе, осуществляющем государственный кадастровый учет недвижимого имущества и государственную регистрацию прав на недвижимое имущество» (в ред. от 25.10.2013 № 919, от 06.03.2014 № 151, от 21.10.2014 № 767, от 03.06.2015 № 340, от 30.09.2015 № 696, от 23.08.2016 № 619, от 16.02.2017 № 114, от 12.01.2018 № 19, от 13.04.2018 № 228, от 28.02.2019 № 132, от 19.04.2019 № 111-п, от 22.05.2019 № 196, от 13.09.2019 № 558, от 17.03.2020 № 229, от 22.04.2020 № 374, от 17.09.2020 № 854, от 25.01.2021 № 20, от 29.12.2021 № 1260, от 31.01.2022 № 51, от 14.04.2022 № 285, от 15.08.2022 № 688, от 18.10.2022 № 961, от 25.01.2023 № 37, от 17.03.2023 № 208, от 25.05.2023 № 423, от 07.09.2023 № 816, от 01.12.2023 № 1358, от 15.12.2023 № 1418, от 06.02.2024 № 75, от 28.02.2024 № 154, от 31.05.2024 № 437, от 11.06.2024 № 479, от 19.06.2024 № 508, от 16.08.2024 № 661, от 03.10.2024 № 823, от 07.11.2024 № 1079, от 15.01.2025 № 14, от 09.04.2025 № 232, от 20.05.2025 № 333, от 06.08.2025 № 528, от 10.09.2025 № 627, от 20.11.2025 № 961, от 01.04.2026 № 202, от 09.07.2026 № 410) следующие изменения:

1.1. раздел 5 изложить в следующей редакции:

«V. Администрация Мотовилихинского района города Перми

5.1. Чернятьев Андрей Викторович, глава администрации Мотовилихинского района города Перми;

5.2. Тетенова Наталья Алексеевна, начальник отдела благоустройства администрации Мотовилихинского района города Перми;

5.3. Рязанова Екатерина Игоревна, заместитель начальника отдела жилищно-коммунального хозяйства и жилищных отношений администрации Мотовилихинского района города Перми;

5.4. Жданова Светлана Юрьевна, консультант отдела жилищно-коммунального хозяйства и жилищных отношений администрации Мотовилихинского района города Перми;

5.5. Юречко Наталья Федоровна, главный специалист отдела жилищно-коммунального хозяйства и жилищных отношений администрации Мотовилихинского района города Перми;

5.6. Попова Валентина Васильевна, начальник отдела градостроительства, земельных и имущественных отношений администрации Мотовилихинского района города Перми;

5.7. Дерягина Ксения Андреевна, консультант отдела градостроительства, земельных и имущественных отношений администрации Мотовилихинского района города Перми;

5.8. Заворохина Нелли Рузилевна, консультант отдела градостроительства, земельных и имущественных отношений администрации Мотовилихинского района города Перми;

5.9. Падерин Евгений Олегович, начальник отдела потребительского рынка администрации Мотовилихинского района города Перми;

5.10. Ладейщикова Алена Юрьевна, консультант отдела потребительского рынка администрации Мотовилихинского района города Перми.»;

1.2. раздел 10 изложить в следующей редакции:

«X. Муниципальное казенное учреждение «Управление муниципальным жилищным фондом города Перми»

10.1. Камских Ольга Ивановна, заместитель директора муниципального казенного учреждения «Управление муниципальным жилищным фондом города Перми»;

10.2. Усова Мария Витальевна, начальник отдела учета муниципального жилищного фонда муниципального казенного учреждения «Управление муниципальным жилищным фондом города Перми»;

10.3. Тяпкина Юлия Максимовна, инженер отдела учета муниципального жилищного фонда муниципального казенного учреждения «Управление муниципальным жилищным фондом города Перми»;

10.4. Санникова Диана Витальевна, инженер отдела учета муниципального жилищного фонда муниципального казенного учреждения «Управление муниципальным жилищным фондом города Перми»;

10.5. Калина Полина Евгеньевна, инженер отдела учета муниципального жилищного фонда муниципального казенного учреждения «Управление муниципальным жилищным фондом города Перми»;

10.6. Пстыга Мария Александровна, ведущий специалист отдела учета муниципального жилищного фонда муниципального казенного учреждения «Управление муниципальным жилищным фондом города Перми»;

10.7. Вековшинина Валерия Игоревна, инженер сектора по выявлению правообладателей объектов недвижимости отдела учета муниципального жилищного фонда муниципального казенного учреждения «Управление муниципальным жилищным фондом города Перми»;

10.8. Мельникова Евгения Валерьевна, ведущий специалист сектора по выявлению правообладателей объектов недвижимости отдела учета муниципального жилищного фонда муниципального казенного учреждения «Управление муниципальным жилищным фондом города Перми»;

10.9. Катаева Марина Сергеевна, начальник отдела содействия реализации жилищных программ муниципального казенного учреждения «Управление муниципальным жилищным фондом города Перми»;

10.10. Добрынина Анна Владимировна, заместитель начальника отдела содействия реализации жилищных программ муниципального казенного учреждения «Управление муниципальным жилищным фондом города Перми»;

10.11. Батина Анна Михайловна, ведущий специалист отдела содействия реализации жилищных программ муниципального казенного учреждения «Управление муниципальным жилищным фондом города Перми»;

10.12. Вшивкова Надежда Петровна, ведущий специалист отдела содействия реализации жилищных программ муниципального казенного учреждения «Управление муниципальным жилищным фондом города Перми»;

10.13.Таланкина Екатерина Дмитриевна, ведущий специалист отдела содействия реализации жилищных программ муниципального казенного учреждения «Управление муниципальным жилищным фондом города Перми»;

10.14. Лядова Елена Викторовна, ведущий специалист отдела содействия реализации жилищных программ муниципального казенного учреждения «Управление муниципальным жилищным фондом города Перми»;

10.15. Кудряшова Надежда Валерьевна, заместитель начальника по приему граждан отдела содействия реализации жилищных программ муниципального казенного учреждения «Управление муниципальным жилищным фондом города Перми»;

10.16. Суховерхова Юлия Владимировна, ведущий специалист отдела содействия реализации жилищных программ муниципального казенного учреждения «Управление муниципальным жилищным фондом города Перми»;

10.17. Бровина Ольга Анатольевна, инженер отдела содействия реализации жилищных программ муниципального казенного учреждения «Управление муниципальным жилищным фондом города Перми»;

10.18. Зырянова Елена Владимировна, инженер отдела содействия реализации жилищных программ муниципального казенного учреждения «Управление муниципальным жилищным фондом города Перми»;

10.19. Данкина Полина Александровна, инженер отдела содействия реализации жилищных программ муниципального казенного учреждения «Управление муниципальным жилищным фондом города Перми»;

10.20. Лоскутова Анастасия Леонидовна, инженер отдела содействия реализации жилищных программ муниципального казенного учреждения «Управление муниципальным жилищным фондом города Перми»;

10.21. Панова Ирина Александровна, ведущий специалист отдела содействия реализации жилищных программ муниципального казенного учреждения «Управление муниципальным жилищным фондом города Перми»;

10.22. Разепина Светлана Николаевна, инженер отдела содействия реализации жилищных программ муниципального казенного учреждения «Управление муниципальным жилищным фондом города Перми»;

10.23. Соромотина Светлана Сергеевна, инженер отдела содействия реализации жилищных программ муниципального казенного учреждения «Управление муниципальным жилищным фондом города Перми»;

10.24. Спиридонова Елена Владимировна, инженер отдела содействия реализации жилищных программ муниципального казенного учреждения «Управление муниципальным жилищным фондом города Перми»;

10.25. Тетерина Елена Михайловна, инженер отдела содействия реализации жилищных программ муниципального казенного учреждения «Управление муниципальным жилищным фондом города Перми»;

10.26. Ваганова Анастасия Антоновна, инженер отдела содействия реализации жилищных программ муниципального казенного учреждения «Управление муниципальным жилищным фондом города Перми»;

10.27. Торхова Кристина Сергеевна, инженер сектора приема граждан отдела содействия реализации программ муниципального казенного учреждения «Управление муниципальным жилищным фондом города Перми»;

10.28. Трапезников Иван Дмитриевич, ведущий специалист отдела содействия реализации жилищных программ муниципального казенного учреждения «Управление муниципальным жилищным фондом города Перми»;

10.29. Кобелева Снежана Викторовна, заместитель директора муниципального казенного учреждения «Управление муниципальным жилищным фондом города Перми» по юридическим вопросам;

10.30. Абрарова Юлия Прокопьевна, начальник юридического отдела муниципального казенного учреждения «Управление муниципальным жилищным фондом города Перми»;

10.31. Мансурова Роза Хазбулловна, заместитель начальника юридического отдела муниципального казенного учреждения «Управление муниципальным жилищным фондом города Перми»;

10.32. Антюхин Дмитрий Игоревич, юрисконсульт юридического отдела муниципального казенного учреждения «Управление муниципальным жилищным фондом города Перми»;

10.33. Миняйло Денис Эдуардович, юрисконсульт юридического отдела муниципального казенного учреждения «Управление муниципальным жилищным фондом города Перми»;

10.34. Ситкова Светлана Викторовна, инженер отдела мониторинга и жилищного найма муниципального казенного учреждения «Управление муниципальным жилищным фондом города Перми».».

2. Настоящее постановление вступает в силу со дня подписания.

3. Управлению по общим вопросам администрации города Перми обеспечить обнародование настоящего постановления в печатном средстве массовой информации «Официальный бюллетень органов местного самоуправления муниципального образования город Пермь».

4. Информационно-аналитическому управлению администрации города Перми обеспечить обнародование настоящего постановления в сетевом издании «Официальный сайт муниципального образования город Пермь www.

gorodperm.ru».

5. Контроль за исполнением настоящего постановления возложить на заместителя главы администрации города Перми Балахнина А.А.

Глава города Перми Э.О. Соснин

АДМИНИСТРАЦИЯ ГОРОДА ПЕРМИ
ПОСТАНОВЛЕНИЕ

24.09.2026 № 585

О внесении изменений в Административный регламент предоставления департаментом земельных отношений администрации города Перми муниципальной услуги «Утверждение схемы расположения земельного участка или земельных участков на кадастровом плане территории», утвержденный постановлением администрации города Перми от 18.12.2017 № 1141

В соответствии с Земельным кодексом Российской Федерации, федеральными законами от 06 октября 2003 г. № 131-ФЗ «Об общих принципах организации местного самоуправления в Российской Федерации», от 27 июля 2010 г. № 210-ФЗ «Об организации предоставления государственных и муниципальных услуг», от 20 марта 2025 г. № 33-ФЗ «Об общих принципах организации местного самоуправления в единой системе публичной власти», решением Пермской городской Думы от 24 февраля 2015 г. № 39 «Об утверждении Положения о департаменте земельных отношений администрации города Перми», Уставом города Перми, постановлением администрации города Перми от 30 декабря 2013 г. № 1270 «Об утверждении Порядка разработки и утверждения административных регламентов предоставления муниципальных услуг и Порядка проведения экспертизы проектов административных регламентов предоставления муниципальных услуг», в целях актуализации правовых актов администрации города Перми
администрация города Перми ПОСТАНОВЛЯЕТ:

1. Внести в Административный регламент предоставления департаментом земельных отношений администрации города Перми муниципальной услуги «Утверждение схемы расположения земельного участка или земельных участков на кадастровом плане территории», утвержденный постановлением администрации города Перми от 18 декабря 2017 г. № 1141 (в ред. от 18.06.2019 № 284, от 15.10.2019 № 688, от 08.06.2020 № 499, от 15.06.2021 № 436, от 30.11.2021 № 1084, от 29.04.2022 № 330, от 28.06.2022 № 543, от 30.10.2023 № 1199, от 28.05.2024 № 408, от 21.03.2025 № 173), следующие изменения:

1.1. в абзаце втором пункта 1.3 цифры «614015» заменить цифрами «614000»;

1.2. в абзаце первом пункта 1.4 слова «подается (направляется)» заменить словом «направляется», слова «подано (направлено)» заменить словом «направлено»;

1.3. в абзаце втором пункта 1.8 слово «подачи» заменить словом «направления»;

1.4. в абзаце третьем пункта 1.10 слово «подано» заменить словом «направлено»;

1.5. пункт 2.5 признать утратившим силу;

1.6. в пункте 2.6.1:

1.6.1. в абзаце шестом слово «подаче» заменить словом «направлении»;

1.6.2. дополнить абзацем следующего содержания:

«копии правоустанавливающих и (или) правоудостоверяющих документов на исходный земельный участок, если права на него не зарегистрированы в Едином государственном реестре недвижимости;»;

1.7. в абзаце первом пункта 2.6.2 слово «включенные» заменить словом «включенных»;

1.8. в абзаце первом пункта 2.8 слово «подаче» заменить словом «направлению»;

1.9. в абзаце втором пункта 2.8.1 слова «подано (направлено)» заменить словом «направлено»;

1.10. в абзаце пятом пункта 2.8.4 слово «подаче» заменить словом «направлении»;

1.11. в пункте 2.10.2 слово «подача» заменить словом «направление»;

1.12. в пункте 2.10.8 слово «подано» заменить словом «направлено»;

1.13. дополнить пунктами 2.10.9, 2.10.10 следующего содержания:

«2.10.9. Заявление и документы направлены в Департамент способом, не предусмотренным пунктом 1.4 настоящего Регламента;

2.10.10. Заявитель не относится к кругу лиц, указанных в пункте 1.2 настоящего Регламента.»;

1.14. пункт 2.11.1 изложить в следующей редакции:

«2.11.1. в соответствии с подпунктом 1 пункта 16 статьи 11.10 Земельного кодекса Российской Федерации, несоответствие схемы расположения земельного участка ее форме, формату или требованиям к ее подготовке, которые установлены в соответствии с пунктом 12 статьи 11.10 Земельного кодекса Российской Федерации;»;

1.15. пункт 2.11.5 дополнить словами «, за исключением случаев, установленных федеральными законами»;

1.16. дополнить пунктом 2.11.5[1] следующего содержания:

«2.11.5[1]. в соответствии с подпунктом 6 пункта 16 статьи 11.10 Земельного кодекса Российской Федерации, проведена разработка схемы расположения земельного участка, образование которого допускается исключительно в соответствии с утвержденным проектом межевания территории;»;

1.17. пункт 2.11.7[1] после слов «в ходе рассмотрения документов,» дополнить словами «и рекомендации по их устранению, в том числе с указанием перечня документов и информации, отсутствие и (или) недостоверность которых стали причиной отказа, перечня установленных федеральными законами и (или) иными нормативными правовыми актами требований, несоответствие которым повлекло отказ в предоставлении муниципальной услуги,»;

1.18. в пункте 2.14 слова «юридического управления» исключить;

1.19. в пункте 2.15.2 слово «подачи» заменить словом «направления»;

1.20. в абзаце первом пункта 2.15.3 слово «необходимых» заменить словами «и (или) информация, необходимые», дополнить словами «в электронном виде»;

1.21. пункт 2.15.4 изложить в следующей редакции:

«2.15.4. инвалидам, иным маломобильным группам населения обеспечиваются следующие условия доступности к помещениям и месту для направления документов в электронном виде:

беспрепятственный вход в помещения и выход из них;

самостоятельное передвижение по территории, прилегающей к зданию Департамента;

возможность посадки в транспортное средство и высадки из него перед входом в Департамент, в том числе с использованием кресла-коляски и при необходимости с помощью работников Департамента;

сопровождение инвалидов, имеющих стойкие расстройства функции зрения и самостоятельного передвижения;

доступ в Департамент собаки-проводника;

оказание помощи работниками Департамента в направлении Заявления и документов в электронном виде.»;

1.22. в пункте 2.16:

1.22.1. в абзаце первом слова «подачи Заявления доставкой по почте, через Единый портал или МФЦ» заменить словами «обращения за предоставлением муниципальной услуги посредством Единого портала, через МФЦ, почтой»;

1.22.2. в абзаце четвертом слово «подаче» заменить словом «направлении»;

1.23. абзац третий пункта 3.2.2 изложить в следующей редакции:

«прием и прочтение Заявления и необходимых документов с целью установления наличия (отсутствия) осно-

ваний для отказа в приеме документов, установленных пунктами 2.10.1-2.10.10 настоящего Регламента;»;

1.24. в абзаце четвертом пункта 3.2.3 слова «Правительства РФ № 277» заменить словами «Правительства Российской Федерации от 01 марта 2022 г. № 277 «О направлении в личный кабинет заявителя в федеральной государственной информационной системе «Единый портал государственных и муниципальных услуг (функций)» сведений о ходе выполнения запроса о предоставлении государственной или муниципальной услуги, заявления о предоставлении услуги, указанной в части 3 статьи 1 Федерального закона «Об организации предоставления государственных и муниципальных услуг», а также результатов предоставления государственной или муниципальной услуги, результатов предоставления услуги, указанной в части 3 статьи 1 Федерального закона «Об организации предоставления государственных и муниципальных услуг (далее – постановление Правительства РФ № 277)»;

1.25. в пункте 3.2.4:

1.25.1. в абзаце втором цифры «2.10.8» заменить цифрами «2.10.10»;

1.25.2. в абзаце третьем дополнить словами «, и рекомендаций по их устранению, в том числе с указанием перечня документов и информации, отсутствие и (или) недостоверность которых стали причиной отказа»;

1.25.3. в абзаце седьмом цифры «2.10.8» заменить цифрами «2.10.10»;

1.26. абзац первый пункта 3.4.2 после слов «всех оснований» дополнить словами «, выявленных в ходе проверки документов, и рекомендаций по их устранению, в том числе с указанием перечня документов и информации, отсутствие и (или) недостоверность которых стали причиной отказа, перечня установленных федеральными законами и (или) иными нормативными правовыми актами требований, несоответствие которым повлекло отказ в предоставлении муниципальной услуги»;

1.27. пункт 3.7 признать утратившим силу;

1.28. раздел 4 признать утратившим силу;

1.29. раздел 5 признать утратившим силу;

1.30. в приложении 1:

1.30.1. слова «(Ф.И.О. Заявителя – физического лица, наименование, ИНН, ОГРН Заявителя – юридического лица)» заменить словами «(фамилия, имя, отчество (при наличии) Заявителя – физического лица, наименование, ИНН, ОГРН Заявителя – юридического лица)»;

1.30.2. слова «(Ф.И.О. представителя Заявителя, реквизиты документа, подтверждающего полномочия)» заменить словами «(фамилия, имя, отчество (при наличии) представителя Заявителя, реквизиты документа, подтверждающего полномочия)»;

1.30.3. слова «(Ф.И.О., подпись специалиста, ответственного за регистрацию заявлений)» заменить словами «(дата, фамилия, имя, отчество (при наличии), подпись специалиста департамента земельных отношений администрации города Перми)»;

1.30.4. в сноске «1» слово «подачи» заменить словом «направления»;

1.31. в приложении 1^1:

1.31.1. слова «(Ф.И.О. заявителя)» заменить словами «(фамилия, имя, отчество (при наличии) заявителя)»;

1.31.2. слова «(подпись / расшифровка)» заменить словами «(дата, подпись / расшифровка)»;

1.32. приложение 2 изложить в редакции согласно приложению 1 к настоящему постановлению;

1.33. приложение 4 изложить в редакции согласно приложению 2 к настоящему постановлению;

1.34. приложение 5 признать утратившим силу.

2. Департаменту земельных отношений администрации города Перми обеспечить:

2.1. не позднее 3 рабочих дней со дня вступления в силу настоящего постановления изменение информации о муниципальной услуге в федеральной государственной информационной системе «Федеральный реестр государственных и муниципальных услуг (функций)»;

2.2. не позднее 30 календарных дней со дня вступления в силу настоящего постановления актуализацию технологических схем оказания муниципальной услуги, переданных для оказания в государственное бюджетное учреждение Пермского края «Пермский краевой многофункциональный центр предоставления государственных и муниципальных услуг» (далее – ГБУ ПК «Пермский краевой МФЦ ПГМУ»), и их направление в адрес ГБУ ПК «Пермский

краевой МФЦ ПГМУ».

3. Настоящее постановление вступает в силу со дня официального опубликования в печатном средстве массовой информации «Официальный бюллетень органов местного самоуправления муниципального образования город Пермь».

4. Управлению по общим вопросам администрации города Перми обеспечить обнародование настоящего постановления посредством официального опубликования в печатном средстве массовой информации «Официальный бюллетень органов местного самоуправления муниципального образования город Пермь».

5. Информационно-аналитическому управлению администрации города Перми обеспечить обнародование настоящего постановления посредством официального опубликования в сетевом издании «Официальный сайт муниципального образования город Пермь www.gorodperm.ru».

6. Контроль за исполнением настоящего постановления возложить на заместителя главы администрации города Перми Лебедеву А.В.

Глава города Перми Э.О. Соснин

Приложение 1
к постановлению администрации
города Перми
от 24.09.2026 № 585

Департамент земельных отношений администрации города Перми

УВЕДОМЛЕНИЕ
об отказе в приеме документов, необходимых для предоставления услуги

«____»_____ г. № _____

Департамент земельных отношений администрации города Перми, рассмотрев заявление от «___» _____ 20__ г. № _____, сообщает об отказе в приеме документов по следующим основаниям:

_____
_____.

Рекомендации по устранению указанных оснований:

_____
_____
_____.

(рекомендации по устранению оснований, в том числе с указанием перечня документов и информации, отсутствие и (или) недостоверность которых стали причиной отказа)

Уполномоченное лицо	Уполномоченное лицо
(должность)	(фамилия, имя, отчество (при наличии)

Приложение 2
к постановлению администрации
города Перми
от 24.09.2026 № 585

Департамент земельных отношений администрации города Перми

Кому:

_____

_____

(фамилия, имя, отчество (при наличии) заинтересованного лица, полное наименование организации (ОГРН, ИНН) заинтересованного лица)

Контактные данные:

_____

_____

(место жительства, место нахождения)

Представитель:

_____

_____

(фамилия, имя, отчество (при наличии) заинтересованного лица, полное наименование организации (ОГРН, ИНН) заинтересованного лица)

Контактные данные представителя:

_____

_____

Место жительства, место нахождения:

_____

_____

РЕШЕНИЕ

об отказе в утверждении схемы расположения земельного участка на кадастровом плане территории

от _____

№ _____

Рассмотрев заявление от _____ № _____

Заявитель: _____

(фамилия, имя, отчество (при наличии) заинтересованного лица, полное наименование организации (ОГРН, ИНН) заинтересованного лица)

и приложенные к нему документы, в соответствии со статьей 11.2 Земельного кодекса Российской Федерации, _____

_____

_____

(нормативно-правовые акты субъекта РФ, регулирующие предоставление услуги)

в утверждении схемы расположения земельного участка на кадастровом плане территории отказано по основаниям:

_____

(основания для отказа)

Разъяснение причин отказа:

_____.

Рекомендации по устранению указанных оснований:_____

_____

_____

_____.

(рекомендации по устранению оснований, в том числе с указанием перечня документов и информации, отсутствие и (или) недостоверность которых стали причиной отказа, перечня установленных федеральными законами и (или) иными нормативными правовыми актами требований, несоответствие которым повлекло отказ в предоставлении муниципальной услуги)

_____	_____
Уполномоченное лицо (должность)	Уполномоченное лицо (фамилия, имя, отчество (при наличии)

АДМИНИСТРАЦИЯ ГОРОДА ПЕРМИ
ПОСТАНОВЛЕНИЕ

24.09.2026 № 586

О начале отопительного периода 2026-2027 годов в городе Перми

В соответствии с федеральными законами от 06 октября 2003 г. № 131-ФЗ «Об общих принципах организации местного самоуправления в Российской Федерации», от 27 июля 2010 г. № 190-ФЗ «О теплоснабжении», от 20 марта 2025 г. № 33-ФЗ «Об общих принципах организации местного самоуправления в единой системе публичной власти», постановлением Правительства Российской Федерации от 06 мая 2011 г. № 354 «О предоставлении коммунальных услуг собственникам и пользователям помещений в многоквартирных домах и жилых домов», постановлением Государственного комитета Российской Федерации по строительству и жилищно-коммунальному комплексу от 27 сентября 2003 г. № 170 «Об утверждении Правил и норм технической эксплуатации жилищного фонда», Уставом города Перми, в целях обеспечения рабочих параметров теплоносителя в централизованной системе теплоснабжения города Перми, создания необходимых температурных режимов в жилых помещениях жилищного фонда, требуемых температурных режимов в объектах социальной сферы, режимов функционирования инженерного оборудования в осенне-зимний период

администрация города Перми ПОСТАНОВЛЯЕТ:

1. Установить сроки начала отопительного периода и осуществления подачи тепловой энергии:

1.1. на объекты социальной сферы города Перми с 29 сентября 2026 г.;

1.2. на объекты жилищного фонда с 29 сентября 2026 г.

2. Рекомендовать собственникам и (или) иным законным владельцам источников тепловой энергии, тепловых сетей, теплопотребляющих установок произвести заполнение систем теплоснабжения к 29 сентября 2026 г.

3. Рекомендовать собственникам и (или) иным законным владельцам источников тепловой энергии, тепловых

сетей в случае нарушения гидравлических режимов систем теплоснабжения в период пусковых операций вводить локальное ограничение подачи тепловой энергии потребителям.

4. Территориальным органам администрации города Перми ежедневно до 17.00 час. с момента начала подачи тепловой энергии представлять в департамент жилищно-коммунального хозяйства администрации города Перми отчет о запуске (подаче) теплоносителя по форме согласно приложению к настоящему постановлению.

5. Департаменту жилищно-коммунального хозяйства администрации города Перми на основании информации, представляемой территориальными органами администрации города Перми, осуществлять:

5.1. координацию подачи тепловой энергии для нужд отопления на территории города Перми;

5.2. ежедневную подготовку информации о подаче тепловой энергии для нужд отопления на территории города Перми.

6. Настоящее постановление вступает в силу со дня подписания.

7. Управлению по общим вопросам администрации города Перми обеспечить обнародование настоящего постановления в печатном средстве массовой информации «Официальный бюллетень органов местного самоуправления муниципального образования город Пермь».

8. Информационно-аналитическому управлению администрации города Перми обеспечить обнародование настоящего постановления в сетевом издании «Официальный сайт муниципального образования город Пермь www.gorodperm.ru».

9. Контроль за исполнением настоящего постановления возложить на заместителя главы администрации города Перми Балахнина А.А.

Глава города Перми Э.О. Соснин

Приложение
к постановлению администрации
города Перми
от 24.09.2026 № 586

УТВЕРЖДАЮ
Первый заместитель главы
администрации _____
района города Перми
_____ / _____
(подпись, печать) (Ф.И.О.)

ОТЧЕТ
территориального органа администрации города Перми о запуске (подаче) теплоносителя

Уполномоченное лицо администрации района, ответственное за представление информации:
_____ / _____ / _____/
(подпись) (Ф.И.О.) (должность)

Дата представления отчета: «____» _____ 2026 г.

Социальная сфера						Общий % запуска (подачи) теплоносителя в территориальном органе администрации города Перми
муниципальные дошкольные образовательные организации			муниципальные общеобразовательные организации			
общее количество организаций	факт запуска (подачи) теплоносителя	общий % запуска (подачи) теплоносителя	общее количество организаций	факт запуска (подачи) теплоносителя	общий % запуска (подачи) теплоносителя	
1	2	3	4	5	6	

Жилищный фонд			
многоквартирные дома, находящиеся в управлении управляющих компании	многоквартирные дома, находящиеся в управлении ТСЖ, ТСН, ЖСК и прочих специализированных кооперативов	многоквартирные дома, находящиеся в непосредственном управлении	ведомственные многоквартирные дома

общее количество МКД	факт запуска (подачи) теплоносителя	общий % запуска (подачи) теплоносителя	общее количество МКД	факт запуска (подачи) теплоносителя	общий % запуска (подачи) теплоносителя	общее количество МКД	факт запуска (подачи) теплоносителя	общий % запуска (подачи) теплоносителя	общее количество МКД	факт запуска (подачи) теплоносителя	общий % запуска (подачи) теплоносителя	
7	8	9	10	11	12	13	14	15	16	17	18	
Коммунальная инфраструктура												
источники теплоснабжения (котельные) всех форм собственности			центральные тепловые пункты всех форм собственности			тепловые сети всех форм собственности						
общее количество источников теплоснабжения (котельных)	факт запуска (подачи) теплоносителя	общий % запуска (подачи) теплоносителя	общее количество ЦТП	факт запуска (подачи) теплоносителя	общий % запуска (подачи) теплоносителя	общая протяженность, км	факт заполнения теплоносителем	общий % заполнения теплоносителем				
19	20	21	22	23	24	25	26	27	28			

АДМИНИСТРАЦИЯ ГОРОДА ПЕРМИ
ПОСТАНОВЛЕНИЕ

25.09.2026 № 589

О внесении изменений в отдельные правовые акты администрации города Перми

В связи с кадровыми изменениями
администрация города Перми ПОСТАНОВЛЯЕТ:

1. Внести в состав комиссии по рассмотрению заявлений об оказании единовременной материальной помощи гражданам, оказавшимся в чрезвычайной и трудной жизненной ситуации, утвержденный постановлением администрации города Перми от 19 августа 2009 г. № 548 «Об утверждении Порядка предоставления адресной социальной муниципальной помощи, Положения о комиссии по рассмотрению заявлений об оказании единовременной материальной помощи гражданам, оказавшимся в чрезвычайной и трудной жизненной ситуации, состава комиссии по рассмотрению заявлений об оказании единовременной материальной помощи гражданам, оказавшимся в чрезвычайной и трудной жизненной ситуации» (в ред. от 31.08.2009 № 561, от 12.10.2009 № 683, от 12.11.2009 № 840, от 22.12.2009 № 1003, от 16.02.2010 № 63, от 27.04.2010 № 209, от 11.06.2010 № 316, от 26.07.2010 № 459, от 02.08.2010 № 472, от 24.09.2010 № 584, от 12.11.2010 № 774, от 20.12.2010 № 886, от 27.05.2011 № 239, от 26.08.2011 № 442, от 27.09.2011 № 521, от 03.11.2011 № 709, от 27.12.2011 № 47, от 13.04.2012 № 170, от 22.10.2012 № 668, от 19.12.2012 № 929, от 28.12.2012 № 107-П, от 22.04.2013 № 298, от 08.07.2013 № 554, от 24.09.2013 № 777, от 10.12.2013 № 1152, от 26.12.2013 № 1249, от 30.12.2013 № 1256, от 30.05.2014 № 357, от 03.10.2014 № 680, от 25.12.2014 № 1049, от 16.02.2015 № 80, от 09.04.2015 № 195, от 12.08.2015 № 555, от 01.10.2015 № 701, от 20.01.2016 № 32, от 31.05.2016 № 363, от 10.01.2017 № 7, от 18.04.2017 № 301, от 01.06.2017 № 432, от 02.10.2017 № 796, от 27.12.2017 № 1214, от 24.01.2018 № 47, от 16.07.2018 № 480, от 30.11.2018 № 944, от 09.01.2019 № 2, от 14.04.2020 № 351, от 10.03.2021 № 145, от 19.11.2021 № 1035, от 28.03.2022 № 227, от 27.05.2022 № 413, от 02.08.2022 № 646, от 23.12.2022 № 1345, от 21.02.2023 № 133, от 25.08.2023 № 769, от 30.10.2023 № 1197, от 14.02.2024 № 101, от 05.04.2024 № 253, от 22.10.2024 № 996, от 16.03.2026 № 140), следующие изменения:

1.1. позицию:

«Председатель:
Мальцева Екатерина Дмитриевна - заместитель главы администрации города Перми»

изложить в следующей редакции:

«Председатель:
Ершова Ольга Станиславовна - и.о. заместителя главы администрации города Перми»;

1.2. позицию:

«Заместитель председателя:
Овсянникова Юлия Анатольевна - начальник департамента социальной политики администрации города Перми»

изложить в следующей редакции:

«Заместитель председателя:
Пищальников Илья Сергеевич - начальник департамента социальной политики администрации города Перми».

2. Внести в состав муниципальной комиссии по обследованию жилых помещений инвалидов и общего имущества в многоквартирных домах, в которых проживают инвалиды, в целях их приспособления с учетом потребностей инвалидов и обеспечения условий их доступности для инвалидов, утвержденный постановлением администрации города Перми от 29 марта 2018 г. № 190 «О создании муниципальной комиссии по обследованию жилых помещений инвалидов и общего имущества в многоквартирных домах, в которых проживают инвалиды, в целях их приспособления с учетом потребностей инвалидов и обеспечения условий их доступности для инвалидов» (в ред. от 13.09.2018 № 596, от 30.08.2019 № 514, от 12.11.2020 № 1151, от 10.03.2021 № 145, от 10.08.2022 № 669, от 30.09.2022 № 889, от 25.05.2023 № 424, от 30.10.2023 № 1197, от 15.02.2024 № 111, от 05.04.2024 № 253, от 23.10.2024 № 1029, от 06.08.2025 № 526, от 23.03.2026 № 165, от 10.06.2026 № 356), следующие изменения:

2.1. позицию:

«Председатель:

Мальцева Екатерина Дмитриевна	- заместитель главы администрации города Перми»

изложить в следующей редакции:

«Председатель:

Ершова Ольга Станиславовна	- и.о. заместителя главы администрации города Перми»;

2.2. позицию:

«Заместители председателя:

Зорина Елена Леонидовна	- заместитель начальника департамента социальной политики администрации города Перми
Семенов Дмитрий Рудольфович	- заместитель начальника департамента-муниципальный жилищный инспектор департамента жилищно-коммунального хозяйства администрации города Перми»

изложить в следующей редакции:

«Заместители председателя:

Зорина Елена Леонидовна	- заместитель начальника департамента социальной политики администрации города Перми
Зройчикова Ирина Борисовна	- заместитель начальника департамента жилищно-коммунального хозяйства администрации города Перми»;

2.3. в разделе «по Дзержинскому району города Перми»:

2.3.1. включить в состав комиссии Мартынова Валерия Александровича, консультанта отдела по работе с жилищным фондом департамента жилищно-коммунального хозяйства администрации города Перми, членом комиссии;

2.3.2. исключить из состава комиссии Некрасова М.Ю., Римаренко А.В.;

2.4. в разделе «по Индустриальному району города Перми»:

2.4.1. включить в состав комиссии Мартынова Валерия Александровича, консультанта отдела по работе с жилищным фондом департамента жилищно-коммунального хозяйства администрации города Перми, членом комиссии;

2.4.2. исключить из состава комиссии Некрасова М.Ю.;

2.5. в разделе «по Кировскому району города Перми»:

2.5.1. включить в состав комиссии Мартынова Валерия Александровича, консультанта отдела по работе с жилищным фондом департамента жилищно-коммунального хозяйства администрации города Перми, членом комиссии;

2.5.2. исключить из состава комиссии Римаренко А.В.;

2.6. в разделе «по Ленинскому району города Перми»:

2.6.1. включить в состав комиссии Мартынова Валерия Александровича, консультанта отдела по работе с жилищным фондом департамента жилищно-коммунального хозяйства администрации города Перми, членом комиссии;

2.6.2. исключить из состава комиссии Вайтович О.В.;

2.7. в разделе «по Мотовилихинскому району города Перми»:

2.7.1. включить в состав комиссии Мартынова Валерия Александровича, консультанта отдела по работе с жилищным фондом департамента жилищно-коммунального хозяйства администрации города Перми, членом комиссии;

2.7.2. исключить из состава комиссии Мясникову О.В.;

2.8. в разделе «по Орджоникидзевскому району города Перми»:

2.8.1. включить в состав комиссии Мартынова Валерия Александровича, консультанта отдела по работе с жилищным фондом департамента жилищно-коммунального хозяйства администрации города Перми, членом комиссии;

2.8.2. исключить из состава комиссии Мясникову О.В.;

2.9. в разделе «по Свердловскому району города Перми»:

2.9.1. включить в состав комиссии Мартынова Валерия Александровича, консультанта отдела по работе с жилищным фондом департамента жилищно-коммунального хозяйства администрации города Перми, членом комиссии;

2.9.2. исключить из состава комиссии Вайтович О.В.;

2.10. в разделе «по поселку Новые Ляды города Перми»:

2.10.1. включить в состав комиссии Мартынова Валерия Александровича, консультанта отдела по работе с жилищным фондом департамента жилищно-коммунального хозяйства администрации города Перми, членом комиссии;

2.10.2. исключить из состава комиссии Вайтович О.В.

3. Настоящее постановление вступает в силу со дня официального опубликования в сетевом издании «Официальный сайт муниципального образования город Пермь www.gorodperm.ru», за исключением пункта 1, действие которого распространяется на правоотношения, возникшие с 31 августа 2026 г.

4. Информационно-аналитическому управлению администрации города Перми обеспечить обнародование настоящего постановления посредством официального опубликования в сетевом издании «Официальный сайт муниципального образования город Пермь www.gorodperm.ru».

5. Управлению по общим вопросам администрации города Перми обеспечить обнародование настоящего постановления посредством официального опубликования в печатном средстве массовой информации «Официальный бюллетень органов местного самоуправления муниципального образования город Пермь».

6. Контроль за исполнением настоящего постановления возложить на исполняющего обязанности заместителя главы администрации города Перми Ершову О.С.

И.о. Главы города Перми Я.В. Фурман

ПРАВОВЫЕ АКТЫ ФУНКЦИОНАЛЬНЫХ ОРГАНОВ АДМИНИСТРАЦИИ ГОРОДА ПЕРМИ

АДМИНИСТРАЦИЯ ГОРОДА ПЕРМИ

НАЧАЛЬНИК ДЕПАРТАМЕНТА ДОРОГ И БЛАГОУСТРОЙСТВА

РАСПОРЯЖЕНИЕ

22.09.2026 № 059-24-01-02-16

О внесении изменений в распоряжение начальника департамента дорог и благоустройства администрации города Перми от 01.06.2026 № 059-24-01-02-12 «Об изъятии земельных участков и объектов недвижимого имущества для муниципальных нужд»

На основании пункта 2 статьи 56.6 Земельного кодекса Российской Федерации, Положения о департаменте дорог и благоустройства администрации города Перми, утвержденного решением Пермской городской Думы от 25 июня 2019 г. № 141, принимая во внимание Отчет об оценке рыночной стоимости недвижимого имущества, расположенного по адресу: Пермский край, г. Пермь, Ленинский район, ул. Маршала Жукова, д. 50, изымаемого для муниципальных нужд города Перми с целью заключения соглашения об изъятии земельного участка и объектов недвижимости, а также величины убытков, причиняемых при изъятии объектов недвижимости, от 21 августа 2026 г. № 13782/1

1. Внести в распоряжение начальника департамента дорог и благоустройства администрации города Перми от 01 июня 2026 г. № 059-24-01-02-12 «Об изъятии земельных участков и объектов недвижимого имущества для муниципальных нужд» следующие изменения:

1.1. пункт 1 дополнить абзацем следующего содержания:

«сооружение с кадастровым номером 59:01:2018036:310 (сооружения электроэнергетики, вынос (переустройство) ВКЛ-10 кВ п/ст. 110/10 кВ «Долина» участок линии ВЛ-10 кВ от опоры № 9/2 до ТП № 0870, и ВКЛ-0,4 кВ до существующих потребителей, состав технологического комплекса: 1. ВЛ-10 кВ - протяженность 84 п.м. 2. ТП № 0870 - площадь застройки 8,0 кв.м. 3. ВКЛ-0,4 кВ - протяженность 120 п.м), местоположение: Российская Федерация, Пермский край, городской округ Пермский, город Пермь, улица Маршала Жукова.»;

1.2. признать пункт 2 утратившим силу.

2. Отделу технической политики в течение 3 рабочих дней со дня подписания направить копию настоящего распоряжения:

2.1. в информационно-аналитическое управление администрации города Перми для обеспечения обнародования в течение 10 календарных дней со дня подписания настоящего распоряжения в сетевом издании «Официальный сайт муниципального образования город Пермь www.gorodperm.ru»;

2.2. в управление по общим вопросам администрации города Перми для обеспечения обнародования в течение 10 календарных дней со дня подписания настоящего распоряжения в печатном средстве массовой информации «Официальный бюллетень органов местного самоуправления муниципального образования город Пермь».

3. Отделу технической политики в течение 10 календарных дней со дня подписания направить копию настоящего распоряжения:

3.1. правообладателям изымаемой недвижимости;

3.2. в орган, осуществляющий государственный кадастровый учет и государственную регистрацию прав;

3.3. в департамент градостроительства и архитектуры администрации города Перми для включения в сведения информационной системы обеспечения градостроительной деятельности города Перми.

4. Настоящее распоряжение вступает в силу со дня подписания.

5. Контроль за исполнением распоряжения возложить на первого заместителя начальника департамента дорог и благоустройства администрации города Перми Сажина Е.А.

Е.А. Радостев

ПРАВОВЫЕ АКТЫ ТЕРРИТОРИАЛЬНЫХ ОРГАНОВ АДМИНИСТРАЦИИ ГОРОДА ПЕРМИ

АДМИНИСТРАЦИЯ ГОРОДА ПЕРМИ

ГЛАВА АДМИНИСТРАЦИИ ЛЕНИНСКОГО РАЙОНА

Р А С П О Р Я Ж Е Н И Е

23.09.2026 059-26-01-02-52

О принудительном демонтаже

В соответствии с Федеральным законом от 06 октября 2003 г. № 131-ФЗ «Об общих принципах организации местного самоуправления в Российской Федерации», решением Пермской городской Думы от 29 января 2013 г. № 7 «О территориальных органах администрации города Перми», постановлением администрации города Перми от 22 сентября 2025 г. № 656 «Об утверждении Порядка принудительного демонтажа вывесок, не соответствующих Правилам благоустройства территории города Перми, утвержденным решением Пермской городской Думы от 15 декабря 2020 г. № 277, и о внесении изменений в постановление администрации города Перми от 09 сентября 2019 г. № 660 «Об утверждении формы, порядка ведения реестра вывесок, подлежащих принудительному демонтажу, формы акта демонтажа вывески, формы акта сдачи-приемки вывески»:

1. Отделу градостроительства, земельных и имущественных отношений администрации Ленинского района города Перми организовать демонтаж, перемещение, хранение вывесок, не приведенных в соответствие Стандартным требованиям к вывескам и не зафиксированных в паспорте внешнего облика объекта капитального строительства (колерном паспорте), на территории города Перми 30 сентября 2026 г. с 10 часов, согласно приложению к настоящему распоряжению.

2. Назначить лицом, ответственным за организацию демонтажа, перемещения, хранения вывесок, указанных в приложении к настоящему распоряжению, Меренкову Анастасию Николаевну, начальника отдела градостроительства, земельных и имущественных отношений администрации Ленинского района города Перми, Неустроеву Екатерину Владимировну, консультанта отдела градостроительства, земельных и имущественных отношений администрации Ленинского района города Перми.

3. Демонтаж, перемещение и хранение вывесок, указанных в приложении к настоящему распоряжению, осуществляются муниципальным казённым учреждением «Содержание муниципального имущества» в соответствии с Приложением 4 к Правилам благоустройства территории города Перми, утверждённым решением Пермской городской Думы от 15 декабря 2020 г. № 277 «Об утверждении Правил благоустройства территории города Перми».

4. Отделу градостроительства, земельных и имущественных отношений администрации Ленинского района города Перми обеспечить:

4.1. опубликование настоящего распоряжения в печатном средстве массовой информации «Официальный бюллетень органов местного самоуправления муниципального образования город Пермь», а также размещение на официальном сайте муниципального образования город Пермь в информационно-телекоммуникационной сети Интернет;

4.2. направление копии настоящего распоряжения в муниципальное казенное учреждение «Содержание муниципального имущества» не позднее рабочего дня, следующего за днем вступления в силу настоящего распоряжения;

4.3. внесение сведений об издании и вступлении настоящего распоряжения в силу в Реестр вывесок, подлежащих принудительному демонтажу, выявленных на территории города Перми, не позднее 10 рабочих дней со дня вступления в силу настоящего распоряжения.

5. Настоящее распоряжение вступает в силу со дня его официального опубликования.

6. Контроль за исполнением настоящего распоряжения возложить на первого заместителя главы администрации Ленинского района города Перми Радченко В.А.

И.о. главы администрации
Ленинского района города Перми В.А. Радченко

Приложение
к распоряжению главы администрации
Ленинского района города Перми
от 23.09.2026 059-26-01-02-52

Реестр вывесок, подлежащих принудительному демонтажу на территории Ленинского района города Перми

№	Место нахождения объекта капитального строительства (за исключением объектов, строительство которых не завершено) (далее - капитальный объект), некапитального строения, сооружения, используемого для осуществления торговой деятельности и деятельности по	Сведения о владельце вывески, не соответствующей Правилам (о владельце вывески, размещенной на внешней поверхности капитального объекта, в случае если владелец вывески известен, в случае если неизвестен - владельце капитального объекта, помещения, расположенного в капитальном объекте, на котором расположена вывеска, о владельце вывески, размещенной на внешней поверхности нестационарного объекта, в случае если владелец вывески известен, в случае если неизвестен - владельце нестационарного объекта, на	Реквизиты (дата и номер) повторного предписания об устранении выявленного нарушения обязательных требований с указанием дня истечения срока, указанного в повторном предписании об устранении выявленного нарушения обязательных требований	Дата внесения сведений о вывеске, подлежащей принудительному демонтажу, в настоящий Реестр	Место временного хранения вывески демонтированной в принудительном порядке, регистрационный номер вывески, находящейся в месте временного хранения

	оказанию услуг населению, включая услуги общественного питания (далее - нестационарный объект), на котором размещена вывеска, не соответствующая Правилам благоустройства территории города Перми, утвержденным решением Пермской городской Думы от 15 декабря 2020 г. № 277 (далее - Правила), краткие характеристики вывески, не соответствующей Правилам (тип вывески, ее размеры и цветовое	котором размещена вывеска, в случае если владелец нестационарного объекта неизвестен - владельце земельного участка, на котором расположен нестационарный объект)			

	решение)				
1	2	3	4	5	6
1	г. Пермь, ул. Ленина, 47 (Вывеска на перилах, Вывески в виде буквенных символов из декоративной пленки на оконных и дверных блоках)	ИП Зубко Е.А	059-26-16-04-МК_2-пп1-49 от 22.07.2026 Истечение срока - 10.09.2026	16.09.2026	

РАЗДЕЛ ВТОРОЙ
ОФИЦИАЛЬНАЯ ИНФОРМАЦИЯ

Утверждаю:
Глава города Перми
_____Э.О. Соснин
«___» сентября 2026 года

График проведения прямых телефонных линий
руководством администрации города Перми с населением в октябре 2026 года

Руководитель	Дата и время проведения	Номер телефона	Тематика
Фурман Яна Валерьевна – первый заместитель главы администрации города Перми	второй вторник месяца с 10.00 до 11.00	212 43 32	- вопросы управления муниципальными финансами; - вопросы торговли, оказания услуг связи, общественного питания, бытового обслуживания и наружной рекламы; - создание условий для развития туризма; - формирования, утверждения, исполнения бюджета города Перми
Лебедева Анна Вадимовна – заместитель главы администрации города Перми	третий четверг месяца с 10.00 до 11.00	212 43 32	- вопросы градостроительства, архитектуры и земельных отношений; - вопросы имущественных отношений
Ершова Ольга Станиславовна – и.о. заместителя главы администрации города Перми	четвертая среда месяца с 09.30 до 10.30	212 43 32	- вопросы дошкольного, школьного, дополнительного образования; - вопросы физической культуры и спорта; - вопросы социальной поддержки; - вопросы в сфере культуры и работы с молодежью
Галиханов Дмитрий Кадирович – заместитель главы администрации города Перми	второй четверг месяца с 16.00 до 17.00	212 43 32	- вопросы по парковочной политике; - вопросы дорожной деятельности, организации дорожного движения; - вопросы благоустройства; - вопросы организации ритуальных услуг и содержания мест захоронения; - вопросы транспортного обслуживания населения - вопросы экологии
Балахнин Артем Александрович – заместитель главы администрации города Перми	третья среда месяца с 15.00 до 16.00	212 43 32	- вопросы жилищных отношений; - вопросы жилищно-коммунального хозяйства; - вопросы капитального строительства

Молоковских Александр Владимирович –руководитель аппарата администрации города Перми	второй вторник месяца с 11.00 до 12.00	212 43 32	- вопросы по международному и межмуниципальному сотрудничеству; - вопросы муниципальной службы
Туров Алексей Михайлович - заместитель главы администрации города Перми	третий четверг месяца с 11.00 до 12.00	212 43 32	- вопросы общественной безопасности
Трошков Сергей Викторович - заместитель главы администрации города Перми	второй четверг месяца с 11.00 до 12.00	212 43 32	- вопросы межнациональных и межконфессиональных отношений; - вопросы взаимодействия с органами территориального общественного самоуправления, общественными и иными некоммерческими организациями, религиозными объединениями

График проведения прямых телефонных линий руководителями территориальных органов администрации города Перми с населением в октябре 2026 года

Наименование администрации района	Руководитель	Номер телефона	Дата и время проведения
Администрация Дзержинского района	Стяжкин Александр Алексеевич	233 14 80	3-й четверг месяца с 16.00 до 17.00
Администрация Индустриального района	Полудницын Алексей Николаевич	227 93 44	3-й понедельник месяца с 11.00 до 12.00
Администрация Кировского района	Борисов Михаил Александрович	250-06-90	2-й вторник месяца с 10.00 до 11.00
Администрация Ленинского района	И.о.Радченко Владимир Анатольевич	212 07 17	4-й четверг месяца с 16.00 до 17.00
Администрация Мотовилихинского района	Чернятьев Андрей Викторович	260 27 16	2-й вторник месяца с 16.00 до 17.00
Администрация Орджоникидзевского района	Ломаева Светлана Викторовна	263 46 80	1-й понедельник месяца с 11.00 до 12.00
Администрация Свердловского района	Летов Андрей Александрович	241 27 99	4-й четверг месяца с 16.00 до 17.00
Администрация поселка Новые Ляды	Печкурова Резида Лябибовна	295 86 46	2-й вторник месяца с 10.00 до 11.00

График проведения прямых телефонных линий руководителями функциональных органов и подразделений администрации города Перми с населением в октябре 2026 года

Наименование подразделения	Руководитель	Номер телефона	Дата и время проведения
Департамент образования	И.о. Овсянникова Юлия Анатольевна	212 70 50	3-й вторник месяца с 16.00 до 18.00
Департамент градостроительства и архитектуры	Гивчак Евгения Владимировна	212 72 57	3-й четверг месяца с 14.00 до 15.00

Департамент земельных отношений	Жданова Юлия Константиновна	212 30 71	1-я среда месяца с 15.00 до 16.00
Департамент имущественных отношений	Хаткевич Александр Александрович	212 67 21	2-я среда месяца с 17.00 до 18.00
Контрольный департамент	Самаркин Кирилл Евгеньевич	212 63 87	3-й четверг месяца с 15.00 до 16.00
Департамент жилищно-коммунального хозяйства	Копылова Алла Сергеевна	212 29 55	3-й понедельник месяца с 16.00 до 17.00
Департамент общественной безопасности	Кузьменко Константин Игоревич	212 31 25	4-я среда месяца с 15.00 до 16.00
Департамент социальной политики	Пищальников Илья Сергеевич	212 88 86	2-й вторник месяца с 10.00 до 12.00
Департамент транспорта	Путин Анатолий Алексеевич	212 18 91	1-я пятница месяца с 11.00 до 12.00
Департамент культуры и молодежной политики	Хорошева Анастасия Владимировна	212 81 63	последний четверг месяца с 15.00 до 16.00
Департамент экономики и промышленной политики	Конюкова Нина Андреевна	212 51 05	3-я среда месяца с 16.00 до 17.00
Департамент дорог и благоустройства	Радостев Евгений Александрович	212 62 80	последняя пятница месяца с 15.00 до 16.00
Управление по экологии и природопользованию	Андреев Дмитрий Николаевич	210 99 91	4-й понедельник месяца с 16.00 до 17.00
Управление жилищных отношений	Белько Дмитрий Сергеевич	212 55 86	3-й четверг месяца с 10.00 до 11.00
Управление записи актов гражданского состояния	Бердникова Светлана Алексеевна	210 12 28	2-й четверг месяца с 11.00 до 12.00
Управлениекапитального строительства	Попова Оксана Валерьевна	211 70 66	3-я пятница месяца с 11.00 до 12.00
Комитет по физической культуре и спорту	Сапегин Сергей Викторович	212 60 79	2-й четверг месяца с 17.00 до 18.00
МБУ «Архив города Перми»	Новокрещенных Виктор Владимирович	237 12 12	2-й вторник месяца с 11.00 до 12.00

Руководитель аппарата
администрации города Перми А.В. Молоковских

Утверждаю:
Глава города Перми
_____Э.О. Соснин
«___» сентября 2026 года

График проведения приемов граждан по личным вопросам руководством администрации города Перми в октябре 2026 года

Руководитель	Дата	Время	Ответственные
Фурман Яна Валерьевна	третий четверг месяца	с 17.00 до 18.00	Рогожникова Е.А. 212 86 77
Лебедева Анна Вадимовна	четвертый четверг месяца	с 16.00 до 17.00	Боровских Д.А. 212-32-20
И.о.Ершова Ольга Станиславовна	третий вторник месяца	с 16.00 до 17.00	Поздеева М.А. 212 75 06
Балахнин Артем Александрович	второй вторник месяца	с 16.00 до 18.00	Ошмарина Е.В. 210 89 36
Галиханов Дмитрий Кадирович	третья среда месяца	с 16.00 до 17.00	Калинина А.М. 212 95 41
Молоковских Александр Владимирович	третья пятница месяца	с 16.00 до 17.00	212 96 28
Туров Алексей Михайлович	четвертая среда месяца	с 16.00 до 17.00	Лядова С.Ю. 212 95 96
Трошков Сергей Викторович	второй четверг месяца	с 16.00 до 17.00	Рыбакова Е.В. 212 31 35

Справки по телефону 217 33 17

График проведения приемов граждан по личным вопросам руководителями территориальных органов администрации города Перми в октябре 2026 года

Администрация района	Глава администрации района	Дата и время проведения	Ответственный за организацию личного приема	Справки по телефону
Администрация Дзержинского района	Стяжкин Александр Алексеевич	1-я и 3-я среда месяца с 17.00 до 19.00	Сарапулова Ю.А.	246 65 92
Администрация Индустриального района	Полудницын Алексей Николаевич	1-я и 3-я среда месяца с 17.00 до 19.00	Шестакова Н.А.	227 92 03
Администрация Кировского района	Борисов Михаил Александрович	1-я и 3-я среда месяца с 17.00 до 19.00	Субко Я.Ю.	250-06-90

Администрация Ленинского района	И.о. Радченко Владимир Анатольевич	1-я и 3-я среда месяца с 16.00 до 18.00	Зиборова А.И.	212 07 92
Администрация Мотовилихинского района	Чернятьев Андрей Викторович	1-я и 3-я среда месяца с 17.00 до 19.00	Никифорова Н.А.	260 43 94
Администрация Орджоникидзевского района	Ломаева Светлана Викторовна	1-я и 3-я среда месяца с 17.00 до 19.00	Шебеко О.Б.	263 55 04
Администрация Свердловского района	Летов Андрей Александрович	1-я и 3-я среда месяца с 16.00 до 18.00	Белева О.П.	244 14 71
Администрация поселка Новые Ляды	Печкурова Резида Лябибовна	1-я и 3-я среда месяца с 17.00 до 19.00	Катаева Я.Н.	295 86 46

График проведения приемов граждан по личным вопросам руководителями функциональных органов и подразделений администрации города Перми в октябре 2026 года

Функциональный орган	Руководитель	Дата и время проведения	Ответственный за организацию личного приема	Справки по телефону
Департамент имущественных отношений	Хаткевич Александр Александрович	первая среда месяца с 16.00 до 18.00	Суханова Т.Э.	212 67 21
Департамент земельных отношений	Жданова Юлия Константиновна	третья пятница месяца с 11.00 до 13.00	Глушкова О.П.	212 30 71
Департамент общественной безопасности	Кузьменко Константин Игоревич	третья среда месяца с 11.00 до 12.00	Вайман В.М.	212 31 25
Департамент культуры и молодежной политики	Хорошева Анастасия Владимировна	последний четверг месяца с 14.00 до 15.00	Скрябина Ю.А.	212 81 63
Контрольный департамент	Самаркин Кирилл Евгеньевич	второй вторник месяца с 11.00 до 12.00	Попова М.Л.	212 63 87
Департамент дорог и благоустройства	Радостев Евгений Александрович	последняя среда месяца с 10.00 до 11.00	Сырвачева О.В.	212 72 02
Департамент образования	И.о.Овсянникова Юлия Анатольевна	четвертый вторник месяца с 16.00 до 18.00	Рочева А.Ю.	212 70 50
Департамент экономики и промышленной политики	Конюкова Нина Андреевна	третий четверг месяца с 16.00 до 17.00	Зеленина Е.Д.	212 45 38

Управление записи актов гражданского состояния	Бердникова Светлана Алексеевна	первый четверг месяца с 11.00 до 12.00	Иванова А.В.	210 12 28
Управление по экологии и природопользованию	Андреев Дмитрий Николаевич	третья среда месяца с 16.00 до 17.00	Дудниченко Е.С.	210 99 91
Комитет по физической культуре и спорту	Сапегин Сергей Викторович	второй четверг месяца с 16.00 до 17.00	Шадрина Ю.В.	212 60 79
Департамент жилищно-коммунального хозяйства	Копылова Алла Сергеевна	второй понедельник месяца с 16.00 до 17.00	Гущина И.А.	212 29 55
Департамент финансов	Титяпкина Вера Сергеевна	второй вторник месяца с 16.00 до 17.00	Гостюшева С.А.	212 92 80
Управление жилищных отношений	Белько Дмитрий Сергеевич	каждый четверг месяца с 10.00 до 12.00	Шишкина А.Г.	212 55 86
Департамент социальной политики	Пищальников Илья Сергеевич	каждая среда месяца с 15.00 до 16.00	Попова Т.В.	212 88 86
Управление капитального строительства	Попова Оксана Валерьевна	вторая пятница месяца с 11.00 до 12.00	Захарова С.В.	211 70 66
Департамент градостроительства и архитектуры	Гивчак Евгения Владимировна	каждая среда месяца с 14.00 до 15.00	Мартюшева М.В.	212 72 57
Департамент транспорта	Путин Анатолий Алексеевич	вторая пятница месяца с 10.00 до 11.00	Лифанова А.С.	212 18 91

Руководитель аппарата
администрации города Перми А.В.Молоковских

ИНФОРМАЦИЯ
о создании и использовании на платной основе парковок общего пользования местного значения города Перми

В соответствии с требованиями части 10 статьи 13 Федерального закона от 29.12.2017 № 443-ФЗ «Об организации дорожного движения в Российской Федерации и о внесении изменений в отдельные законодательные акты Российской Федерации», части 2 статьи 7 Закона Пермского края от 13.12.2019 № 487-ПК «Об организации дорожного движения в Пермском крае», в целях повышения эффективности функционирования улично-дорожной сети города Перми, администрация города Перми информирует население о планируемом создании на платной основе парковок общего пользования местного значения города Перми.

1. С 01 ноября 2026 года планируется установление платного использования парковочных мест, расположенных на автомобильных дорогах общего пользования местного значения на территории, ограниченной:

ул. Героев Хасана от ул. Соловьева до ул. Чкалова;

ул. Куйбышева от ул. Соловьева до ул. Чкалова;

Ул. Чкалова от ул. Куйбышева до ул. Героев Хасана.

В зону платной парковки таким образом войдут парковочные места, расположенные на следующих участках автомобильных дорог:

ул. Героев Хасана от ул. Соловьева до ул. Чкалова;

Комсомольский проспект от ул. Соловьева до ул. Чкалова;

ул. Коминтерна от ул. Куйбышева до ул. Героев Хасана;

ул. Куйбышева от ул. Соловьева до ул. Чкалова;

ул. Клары Цеткин от ул. Куйбышева до Комсомольского проспекта.

Необходимость введения платного использования парковочных мест на указанных участках автомобильных дорог обусловлена тем, что они прилегают к зоне платного парковочного пространства города Перми и в связи с использованием на бесплатной основе перегружены транспортными средствами. Введение платного использования парковок позволит повысить оборачиваемость парковочных мест, упорядочить остановку и стоянку транспортных средств, создать комфортные условия для участников дорожного движения, сократить время в поисках свободного парковочного места, обеспечить свободные парковочные места в зонах повышенного спроса на парковку.

Парковочные места будут включены в границы тарифной зоны платных парковок № 101. Размер платы за пользование парковочными местами будет составлять 30,00 руб./час.

Режим работы платных парковок будет установлен с 09.00 час. до 19.00 час. ежедневно, за исключением выходных (суббота и воскресенье) и нерабочих праздничных дней (перенос выходных дней осуществляется в соответствии с Постановлением Правительства РФ).

2. С 01 ноября 2026 года планируется изменить режим работы для внутризональных плоскостных парковок общего пользования местного значения города Перми, расположенных по следующим адресам:

в районе дома № 68/2 по ул. Ленина (вдоль ул. Попова на участке от ул. Ленина до ул. Пермской);

восточнее здания № 7 по ул. Пермской (внутри трамвайного кольца «Разгуляй»);

в районе дома № 22 по ул. Революции (вдоль ул. Революции на участке от ул. 25-го Октября до ул. Максима Горького);

в районе дома № 24 по ул. Революции (вдоль ул. Революции на участке от ул. Сибирской до ул. 25-го Октября)

в районе дома № 1 по ул. Пушкина (вдоль ул. Клименко на участке от ул. Луначарского до ул. Пушкина);

вблизи зданий № 21, 23 по ул. Попова;

вблизи здания № 25 по ул. Попова.

Для данных парковок устанавливается режим работы круглосуточно и ежедневно, за исключением нерабочих праздничных дней. Таким образом, указанные парковки будут включены в границы тарифной зоны платных парковок № 202.

3. С 01 ноября 2026 года планируется создание и использование на платной основе двух плоскостных парковок общего пользования, расположенных по следующим адресам:

Тарифная зона	Вид парковки	Месторасположение парковки	Размер платы	Режим работы парковки
№ 201	внутризональная плоскостная парковка	вблизи зданий №32 по ул. Чернышевского, № 9А, 9 Б, 9 по ул. Героев Хасана	30,00 руб./час	с 09.00 час. до 19.00 час. ежедневно, за исключением выходных (суббота и воскресенье) и нерабочих праздничных дней (перенос выходных дней осуществляется в соответствии с Постановлением Правительства РФ)
№ 302	перехватывающая плоскостная парковка	вдоль ул. Краснофлотской вблизи зданий по ул. Куйбышева, 53 А и по ул. Краснофлотской, 14 А	30,00 руб./час	круглосуточно и ежедневно, за исключением нерабочих праздничных дней

Оплата размещения транспортных средств на парковках должна будет производиться в течение двадцати минут с момента въезда на парковку (при размещении транспортного средства, в отношении которого выдано парковочное разрешение - в течение ста двадцати минут с момента въезда на парковку) за каждый полный час использования парковки или неполный час использования парковки в размере, соответствующем стоимости полного часа использования парковки.

Плату за пользование парковочными местами необходимо будет осуществлять с использованием одного из способов оплаты:

- сайта (http://permparking.ru);
- мобильных приложений (Ruparking или банковское мобильное приложение, обеспечивающее возможность оплаты);
- SMS-сообщения (на номер 7878);
- паркомата, при его наличии (банковской картой);
- абонемента;
- платежного терминала.

Процедура внесения платы за пользование платными парковками определена постановлением администрации города Перми от 31.08.2022 № 732 «Об утверждении Правил пользования парковками общего пользования местного значения города Перми».

Требования к созданию и использованию парковок общего пользования местного значения города Перми установлены решением Пермской городской Думы от 26.04.2022 №78 «Об утверждении Положения о парковках общего пользования местного значения города Перми».

ЗОНА ПЛАТНЫХ ПАРКОВОК В ГОРОДЕ ПЕРМИ

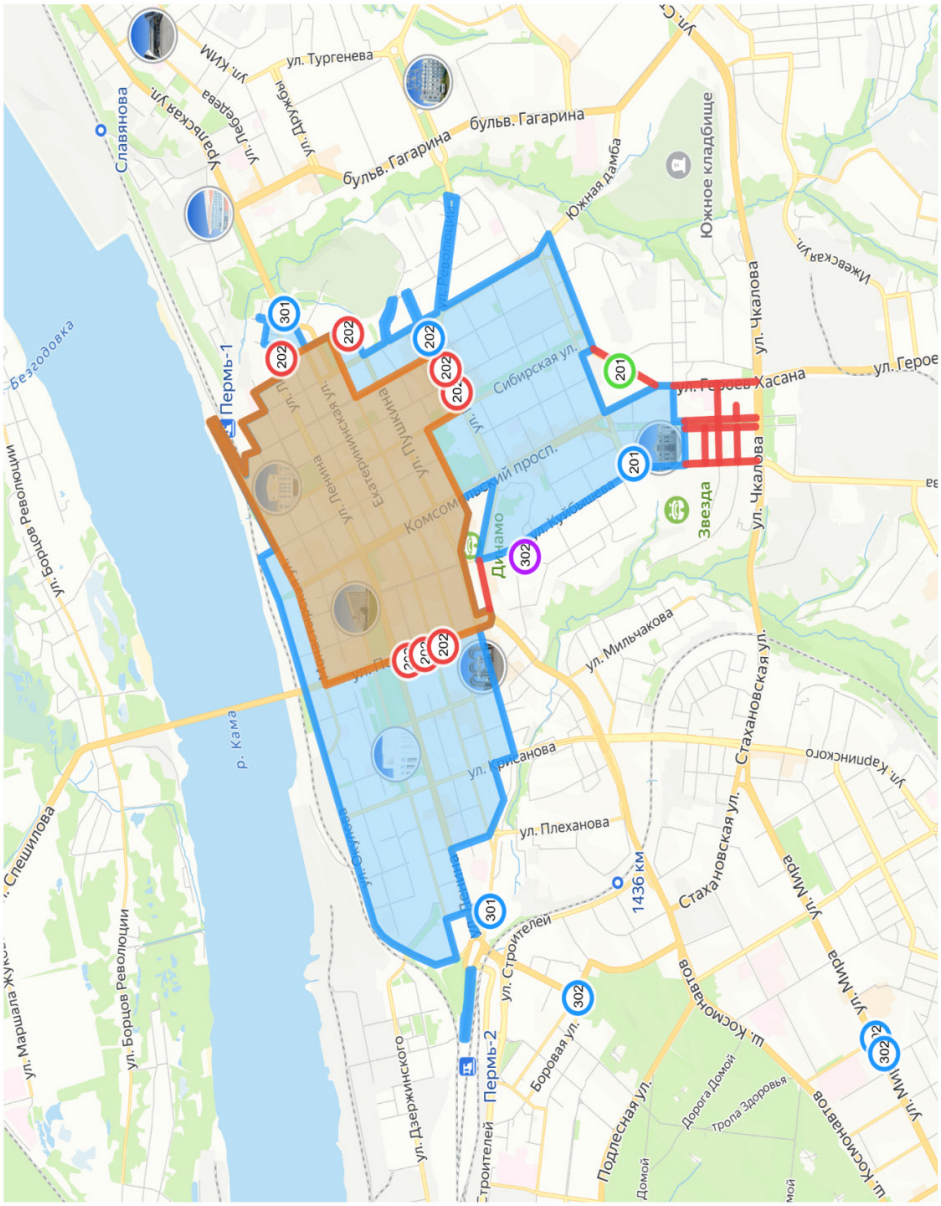

УСЛОВНЫЕ ОБОЗНАЧЕНИЯ

- Границы тарифной зоны № 101 (размер платы 30,00 руб. за час)
- Границы тарифной зоны № 102 (размер платы 40,00 руб. за час)
- Плоскостные парковки, созданые в 2022 - 2025 гг.
- Действующие плоскостные парковки, на которых планируется установление круглосуточного режима работы с 01.11.2026
- Внутризональные плоскостные парковки, использование которых становится платным с 01.11.2026
- Перехватывающие плоскостные парковки, использование которых становится платным с 01.11.2026
- Участки улиц, на которых планируется установление платного использования с 01.11.2026

ИЗМЕНЕНИЯ,
которые вносятся в Правила землепользования и застройки города Перми,
утвержденные решением Пермской городской Думы от 26 июня 2007 г. № 143

1. В статье 49

1.1. установить границы подзоны Ц-2 (П 3,5) территориальной зоны обслуживания и деловой активности местного значения (Ц-2) в отношении земельного участка с кадастровым номером 59:01:4410745:225, расположенного по ул. Энгельса в Дзержинском районе города Перми.

Изменение границ подзоны Ц-2 (П 3,5) территориальной зоны обслуживания и деловой активности местного значения (Ц-2) в отношении земельного участка с кадастровым номером 59:01:4410745:225, расположенного по ул. Энгельса в Дзержинском районе города Перми, изложить в редакции согласно приложению 1 к настоящим изменениям;

1.2. установить границы подзоны Ц-2 (П 4,5) территориальной зоны обслуживания и деловой активности местного значения (Ц-2) в отношении земельного участка с кадастровым номером 59:01:4410745:227, расположенного по ул. Энгельса в Дзержинском районе города Перми.

Изменение границ подзоны Ц-2 (П 4,5) территориальной зоны обслуживания и деловой активности местного значения (Ц-2) в отношении земельного участка с кадастровым номером 59:01:4410745:227, расположенного по ул. Энгельса в Дзержинском районе города Перми, изложить в редакции согласно приложению 1 к настоящим изменениям;

1.3. установить границы территориальной зоны индустриально-технологических парков, инновационной и логистической инфраструктуры (ЦС-ИТ) в отношении земельного участка с кадастровым номером 59:01:4410720:148, расположенного по проспекту Декабристов, з/у 92 в Индустриальном районе города Перми.

Изменение границ территориальной зоны индустриально-технологических парков, инновационной и логистической инфраструктуры (ЦС-ИТ) в отношении земельного участка с кадастровым номером 59:01:4410720:148, расположенного по проспекту Декабристов, з/у 92 в Индустриальном районе города Перми, изложить в редакции согласно приложению 2 к настоящим изменениям.

2. Пункт 2.1 статьи 52:

2.1. после абзаца:

«ЦС-К Зона общественных пространств и объектов культурного развития»

дополнить абзацем следующего содержания:

«ЦС-ИТ Зона индустриально-технологических парков, инновационной и логистической инфраструктуры»;

2.2. после абзаца:

«Подзона Ц-2 (П 3,41)

дополнить абзацем следующего содержания:

«Подзона Ц-2 (П 3,5)»;

2.3. после абзаца:

«Подзона Ц-2 (П 4,44)

дополнить абзацем следующего содержания:

«Подзона Ц-2 (П 4,5)».

3. Градостроительный регламент территориальной зоны обслуживания и деловой активности местного значения (Ц-2) статьи 52.1:

3.1. после абзаца:

«предельный максимальный коэффициент плотности застройки земельного участка с видами разрешенного использования "многоэтажная жилая застройка (высотная застройка) (2.6)", "среднеэтажная жилая застройка (2.5)" - 3,41.»

дополнить абзацами следующего содержания:

«Подзона Ц-2 (П 3,5).

Предельный параметр разрешенного строительства, реконструкции объектов капитального строительства:

предельный максимальный коэффициент плотности застройки земельного участка с видами разрешенного использования "многоэтажная жилая застройка (высотная застройка) (2.6)", "среднеэтажная жилая застройка (2.5)" - 3,5.»;

3.2. после абзаца:

«предельный максимальный коэффициент плотности застройки земельного участка с видами разрешенного использования "многоэтажная жилая застройка (высотная застройка) (2.6)", "среднеэтажная жилая застройка (2.5)" – 4,44.»

дополнить абзацами следующего содержания:

«Подзона Ц-2 (П 4,5).

Предельный параметр разрешенного строительства, реконструкции объектов капитального строительства:

предельный максимальный коэффициент плотности застройки земельного участка с видами разрешенного использования "многоэтажная жилая застройка (высотная застройка) (2.6)", "среднеэтажная жилая застройка (2.5)" - 4,5.».

4. Статью 52.2 дополнить абзацами следующего содержания:

ЦС-ИТ Зона индустриально-технологических парков, инновационной и логистической инфраструктуры.

Зона индустриально-технологических парков, инновационной и логистической инфраструктуры ЦС-ИТ выделена для обеспечения правовых условий формирования рынка индустриально-складской недвижимости типа «лайт индастриал», логистических комплексов, наукоемких кластеров, технопарков и междисциплинарных исследовательских центров.

Виды разрешенного использования земельных участков и объектов капитального строительства:

Основные виды разрешенного использования:

обеспечение научной деятельности (3.9),

обеспечение деятельности в области гидрометеорологии и смежных с ней областях (3.9.1),

проведение научных исследований (3.9.2),

проведение научных испытаний (3.9.3),

деловое управление (4.1),

общественное питание (4.6),

легкая промышленность (6.3),

строительная промышленность (6.6),

склады (6.9),

научно-производственная деятельность (6.12).

Вспомогательные виды разрешенного использования:

коммунальное обслуживание (3.1).

Условно разрешенные виды использования:

коммунальное обслуживание (3.1),

связь (6.8),

обеспечение внутреннего правопорядка (8.3),

стоянка транспортных средств (4.9.2).

Минимальный размер земельного участка для всех видов разрешенного использования земельных участков - 1000 кв. м, за исключением случаев, установленных настоящей статьей.

Максимальный размер земельного участка для всех видов разрешенного использования земельных участков - 10000000 кв. м, за исключением случаев, установленных настоящей статьей.

Предельный параметр разрешенного строительства, реконструкции объектов капитального строительства:

предельная высота зданий, строений - не более 4 этажей.

Данный предельный параметр разрешенного строительства, реконструкции объектов капитального строительства не действует в отношении территорий, для которых установлены подзоны с иными предельными параметрами высоты/этажности.

Максимальный процент застройки в границах земельного участка, определяемый как отношение суммарной площади земельного участка, которая может быть застроена, ко всей площади земельного участка, установлению не подлежит, за исключением случаев, установленных градостроительным регламентом настоящей территориальной зоны.

Минимальный отступ от границ земельного участка до места допустимого размещения зданий, строений - 0 м.

В случае если в границах территориальной зоны предусматривается осуществление деятельности по комплексному развитию территории, расчет показателей минимально допустимого уровня обеспеченности территории

объектами коммунальной, транспортной, социальной инфраструктур и расчет показателей максимально допустимого уровня территориальной доступности указанных объектов для населения осуществляются в соответствии с утвержденными нормативами градостроительного проектирования.

Приложение 1
к изменениям, которые вносятся
в Правила землепользования
и застройки города Перми, утвержденные
решением Пермской городской Думы
от 26 июня 2007 г. № 143

ГРАНИЦЫ
подзоны Ц-2 (П 3,5) территориальной зоны обслуживания и деловой активности местного значения (Ц-2) в отношении земельного участка с кадастровым номером 59:01:4410745:225, расположенного по ул. Энгельса в Дзержинском районе города Перми

ГРАНИЦЫ
подзоны Ц-2 (П 4,5) территориальной зоны обслуживания и деловой активности местного значения (Ц-2) в отношении земельного участка с кадастровым номером 59:01:4410745:227, расположенного по ул. Энгельса в Дзержинском районе города Перми

1:25000

Каталог координат
границ подзоны Ц-2 (П 3,5) территориальной зоны обслуживания и деловой активности местного значения (Ц-2) в отношении земельного участка с кадастровым номером 59:01:4410745:225, расположенного по ул. Энгельса в Дзержинском районе города Перми

Система координат МСК-59

№	X	Y
1	516452,77	2228535,10
2	516424,87	2228569,83
3	516425,90	2228570,66
4	516422,77	2228574,55
5	516390,77	2228569,04
6	516391,74	2228563,03
7	516396,60	2228554,05
8	516422,80	2228517,93
9	516424,09	2228516,18
10	516424,69	2228515,36
11	516425,67	2228514,09
1	516452,77	2228535,10

Каталог координат
границ подзоны Ц-2 (П 4,5) территориальной зоны обслуживания и деловой активности местного значения (Ц-2) в отношении земельного участка с кадастровым номером 59:01:4410745:227, расположенного по ул. Энгельса в Дзержинском районе города Перми

Система координат МСК-59

№	X	Y
1	516444,15	2228650,68
2	516421,29	2228679,14
3	516421,08	2228678,97
4	516412,47	2228689,65
5	516383,84	2228665,50
6	516386,99	2228660,87
7	516380,10	2228649,50
8	516380,74	2228645,72
9	516378,39	2228645,31
10	516379,59	2228637,91
11	516399,59	2228641,35
12	516399,76	2228640,37
13	516407,95	2228641,78
14	516422,94	2228633,64
1	516444,15	2228650,68

Приложение 2
к изменениям, которые вносятся
в Правила землепользования
и застройки города Перми, утвержденные
решением Пермской городской Думы
от 26 июня 2007 г. № 143

ГРАНИЦЫ

территориальной зоны индустриально-технологических парков, инновационной и логистической инфраструктуры (ЦС-ИТ) в отношении земельного участка с кадастровым номером 59:01:4410720:148, расположенного по проспекту Декабристов, з/у 92 в Индустриальном районе города Перми

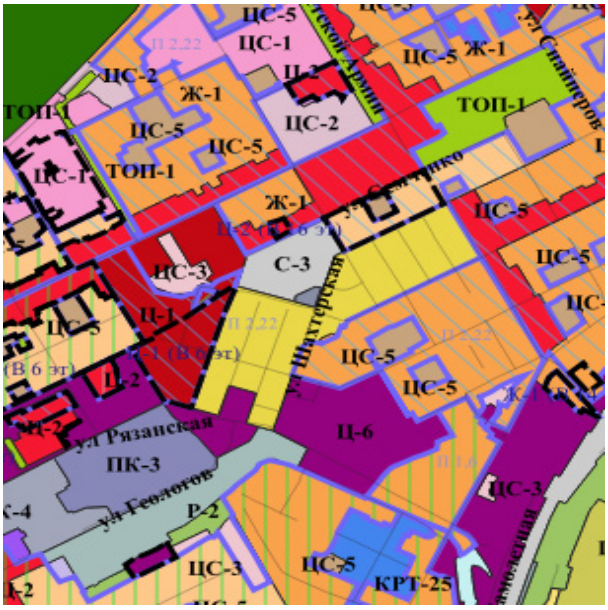

1:25000

Каталог координат

границ территориальной зоны индустриально-технологических парков, инновационной и логистической инфраструктуры (ЦС-ИТ) в отношении земельного участка с кадастровым номером 59:01:4410720:148, расположенного по проспекту Декабристов, з/у 92 в Индустриальном районе города Перми

Система координат МСК-59

№	X	Y
1	513971,55	2229005,58
2	513993,54	2229008,77
3	513999,02	2229020,32
4	514021,32	2229063,13
5	514027,46	2229073,21
6	514025,37	2229095,03
7	513950,72	2229072,99
1	513971,55	2229005,58

Заключение о результатах общественных обсуждений
от «23» сентября 2026 г. № 38-дпт

Настоящее заключение подготовлено департаментом градостроительства и архитектуры администрации города Перми на основании протокола общественных обсуждений от «16» сентября 2026 г. № 38-дпт по проекту планировки территории и проекту межевания территории по шоссе Космонавтов в микрорайоне Верхние Муллы в Индустриальном районе города.

Количество участников общественных обсуждений, принявших участие в общественных обсуждениях, составило: 1 человек.

По результатам рассмотрения замечаний и предложений участников общественных обсуждений, постоянно проживающих на территории, в пределах которой проведены общественные обсуждения, установлено:

№	Содержание внесенных предложений/замечаний	Выводы по результатам рассмотрения предложения, поступившего от участника общественных обсуждений	Аргументированные рекомендации организатора общественных обсуждений о целесообразности (нецелесообразности) учета внесенных предложений и замечаний
1	отсутствует		

По результатам рассмотрения замечаний и предложений иных участников общественных обсуждений установлено:

1	2				3	4
1	№	Пункт, подпункт, абзац (структурная единица проекта)	Предложения/замечания	Обоснование внесенных предложений/замечаний	Не учтено	Считаем нецелесообразным учитывать.
1		Проект планировки территории	Прошу изменить границы красной линии на земельном участке 59:01:4416072:142 (условный номер №5, № 36 образуемого и (или) изменяемого участка) образуемой, а именно сдвинуть на 4 м в сторону земельного участка 59:01:4416071:141, ввиду	Соглашение о взаимодействии при создании объектов транспортной инфраструктуры в Индустриальном районе города Перми № 059-01-35/5-235 от 17.12.2024.		**Проект планировки территории и проект межевания территории по шоссе Космонавтов в микрорайоне Верхние Муллы в Индустриальном районе города Перми (далее – ППТ и ПМТ) подготовлены в целях реализации комплексного развития территории в соответствии с договором о комплексном развитии территории от 05.11.2025 г. № 31-05-3-8-28, архитектурно-градостроительной концепцией данной территории.**

1	2					3	4
			наложения границ проектируемой улично-дорожной сети в рамках заключенного Соглашения о взаимодействии при создании объектов транспортной инфраструктуры в Индустриальном районе города Перми № 059-01-35/5-235 от 17.12.2024 между администрацией города Перми и ООО СЗ «ПМД-Индустриальный» для его реализации.Сдвинуть линию между координатами 2 и 3 на 4 м. Кроме того, увеличить зону размещения линейных объектов инженерной и транспортной инфраструктуры Тр-132. 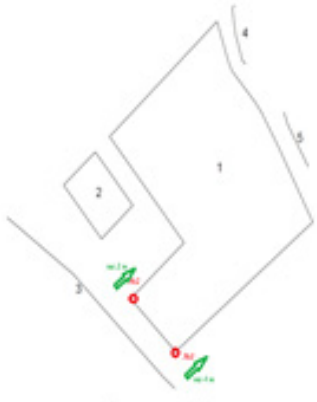			Согласно соглашению о взаимодействии при создании объектов транспортной инфраструктуры в Индустриальном районе города Перми № 059-01-35/5-235 от 17.12.2024 (далее – Соглашение) развитие транспортной инфраструктуры города Перми осуществляется путем: создания объектов транспортной инфраструктуры – автомобильных дорог общего пользования местного значения в виде строительства проездов общего пользования (далее – Проезд № 1 и Проезд № 2); создания элементов обустройства автомобильных дорог общего пользования местного значения в виде строительства сети наружного освещения и сети ливневой канализации вдоль Проездов № 1 и № 2. Согласно приложению к Соглашению Проезд № 2 расположен в границах мероприятий с индексом ТР-132 (строительство улицы от шоссе Космонавтов до ул. Экскаваторной (на участке от шоссе Космонавтов до ул. Космонавта Беляева в границах проектирования)), ТИ.2 (отстойно-разворотная площадка для реконструкции трамвайного кольца с возможностью для одновременного межрейсового отстоя 10 вагонов), предусмотренных ППТ, частично в границах земельного участка № 36, предусмотренного к образованию ПМТ с видом разрешенного использования «гостиничное обслуживание (4.7)». Согласно проектным решениям ППТ проезжая часть, а также объекты инженерной инфраструктуры будут размещены в границах элемента планировочной

1	2				3	4
			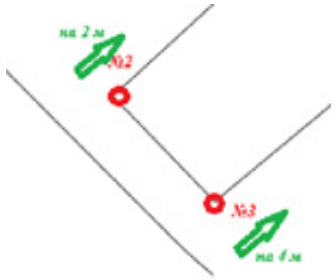			структуры «улично-дорожная сеть», предусмотренного ППТ. Профили улицы, в границах которой расположен Проезд № 2, включающие, в том числе проезжую часть, представлены на Схеме 5 лист 2 материалов по обоснованию ППТ. Организация движения транспорта и улично-дорожной сети, линии движения городского и общественного транспорта, линии движения велосипедистов и пешеходов отображены на схеме 4 лист 2 материалов по обоснованию ППТ.
2		Проект межевания территории	С учетом корректировки красных линий изменить площадь и конфигурацию образуемых земельных участков №5 (1-ый Этап), №36 (2-ой Этап).			

Процедура общественных обсуждений соблюдена.

Гивчак Евгения Владимировна,
начальник департамента градостроительства
и архитектуры администрации города Перми

Заключение о результатах общественных обсуждений
от «24» сентября 2026 г. № 3-ГП

Настоящее заключение подготовлено департаментом градостроительства и архитектуры администрации города Перми на основании протокола общественных обсуждений от «22» сентября 2026 г. № 3-ГП по проекту внесения изменений в Генеральный план города Перми, утвержденный решением Пермской городской Думы от 17 декабря 2010 г. № 205.

Количество участников общественных обсуждений, принявших участие в общественных обсуждениях: 4 человека.

По результатам рассмотрения замечаний и предложений участников общественных обсуждений, постоянно проживающих на территории, в пределах которой проведены общественные обсуждения, установлено:

№	Содержание внесенных предложений/замечаний	Выводы по результатам рассмотрения предложения, поступившего от участника общественных обсуждений	Аргументированные рекомендации организатора общественных обсуждений о целесообразности (нецелесообразности) учета внесенных предложений и замечаний
1	отсутствует		

По результатам рассмотрения замечаний и предложений иных участников общественных обсуждений установлено:

№	Содержание внесенных предложений/замечаний				Выводы по результатам рассмотрения предложения, поступившего от участника общественных обсуждений	Аргументированные рекомендации организатора общественных обсуждений о целесообразности (нецелесообразности) учета внесенных предложений и замечаний
	№	Пункт, подпункт, абзац (структурная единица)	Предложения/ замечания	Обоснование внесенных предложений/ замечаний		
1	2	3	4	5	6	7
1	1	-	В отношении земельного участка (согласно представленной схеме) установить функциональную зону территории, занятые преимущественно промышленными и инфраструктурными объектами специализированными территориями	В целях размещения объектов административного назначения	Учтено	На основании приведенных обоснований, считаем целесообразным учесть.

1	2	3	4	5	6	7
			 В рамках компенсационных мероприятий предлагаются земельные участки 59:01:4413926:7, 59:01:4413926:172			
2	1	-	В отношении частей земельных участков с кадастровыми номерами: 59:01:0000000:89048, 59:01:0000000:88318, земельного участка с кадастровым номером 59:01:0910028:214 предлагается установить функциональную зону природно-рекреационных территорий: зону общественной и рекреационной инфраструктуры 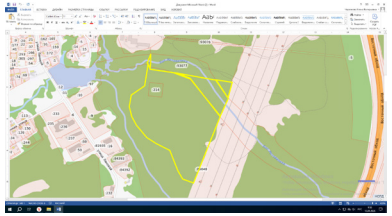 С целью проведения мероприятий по изменению границ Пермского городского лесничества (компенсация) в отношении земельного участка с кадастровым номером 59:01:0910061:146, по адресу:	В целях реализации проекта по строительству объекта «Реконструкция лыжно-биатлонного комплекса с лыжероллерной трассой в г. Перми»	Учтено	На основании приведенных обоснований, считаем целесообразным учесть.

1	2	3	4	5	6	7
			Российская Федерация, Пермский край, городской округ Пермский, город Пермь, улица Тасима Маметова, земельный участок 11ж предлагается установить функциональную зону природно-рекреационных территорий: зону природного экологического ландшафта.			
	2	-	Включить мероприятие «Реконструкция ул. Мостовая от пл. Восстания до ул. Фокинская, протяженностью 418 м (подлежит уточнению при разработке документации по планировке территории)	Разработка документации по планировке территории	Учтено	На основании приведенных обоснований, считаем целесообразным учесть.
3	1	-	В отношении земельного участка 59:01:2010347:233 установить место планируемого размещения ЛОС	В целях размещения ЛОС в рамках реализации ПИП «Водно-оздоровительный комплекс «Баден-Баден» в жилом районе Камская долина г.Перми.	Учтено	На основании приведенных обоснований, считаем целесообразным учесть.
	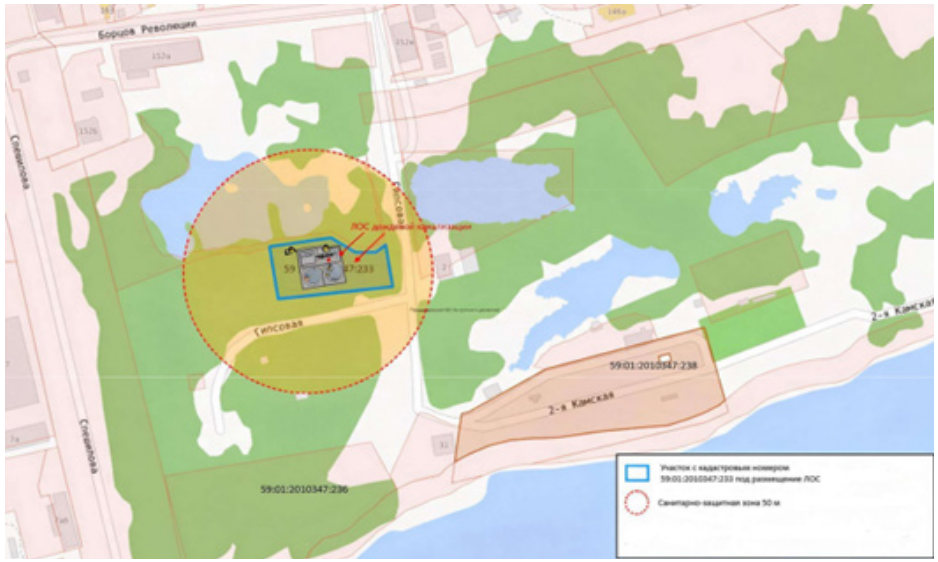					

1	2	3	4	5	6	7
4	1	-	В отношении земельного участка с кадастровым номером 59601:1713099:11, расположенного по ул. Кировоградская, 156 в Кировском районе города Перми (в рамках планируемого комплексного развития территории) установить функциональную зону развития территорий с преобразованием преобладающих функций (120) С целью сохранения площадных характеристик (баланса) функциональных зон природно-рекреационных территорий и зон территорий смешанного назначения предлагается установить функциональную зону «общественной и рекреационной инфраструктуры» в отношении земельного участка ЗУ:15, планируемого к образованию документацией по планировке территории, утвержденной МИГД ПК от 14 ноября 2026 г. № 31-02-1-4-3302.	В целях реализации планируемого комплексного развития территории.	Учтено частично	На основании приведенных обоснований, считаем целесообразным учесть. С целью сохранения площадных характеристик (баланса) функциональных зон природно-рекреационных территорий и зон территорий смешанного назначения в качестве компенсационной территории целесообразнее предусмотреть земельный участка с кадастровым номером 59:01:0910061:146.

Процедура общественных обсуждений соблюдена.

Гивчак Евгения Владимировна,
начальник департамента градостроительства
и архитектуры администрации города Перми

Департамент земельных отношений администрации города Перми в целях информирования населения в соответствии со статьей 39.42 Земельного кодекса Российской Федерации сообщает о возможном установлении публичного сервитута в отдельных целях на территории города Перми

№	Кадастровый номер земельного участка, в отношении которого устанавливается публичный сервитут (при наличии)	Адрес или описание земельного участка, в отношении которого устанавливается публичный сервитут	Цели установления публичного сервитута
1	59:01:4311778:10 – 26 кв.м.; 59:01:4311778:2765 – 247 кв.м.; 59:01:4311762:1689 – 120 кв.м.; 59:01:4311778:2762 – 274 кв.м.; 59:01:4311778:2764 – 460 кв.м.; 59:01:4311762:28 – 121 кв.м. Свободные земли в границах кадастровых кварталах: 59:01:4311778 – 333 кв.м.; 59:01:4311762 – 97 кв.м.; 59:01:4311761 – 11 кв.м.	г. Пермь	Строительство, реконструкция, эксплуатация, капитальные ремонт инженерных сооружений
2	59:01:0000000:89001; 59:01:0000000:94905; 59:01:0000000:89607; 59:01:0000000:88266; 59:01:0000000:356 (59:01:4410682:18); 59:01:4410682:9; 59:01:0000000:90144; 59:01:0000000:90235; 59:01:0000000:90457; 59:01:4410680:512; 59:01:4410680:7; 59:01:0000000:88138; кадастровый квартал 59:01:4410683, кадастровый квартал 59:01:4410682; кадастровый квартал 59:01:4410690; кадастровый квартал 59:01:4410680	г. Пермь	Строительство, реконструкция, эксплуатация, капитальные ремонт инженерных сооружений
3	59:01:4410825:1402 59:01:4410825:1403	г. Пермь	Строительство, реконструкция, эксплуатация, капитальные ремонт инженерных сооружений

4	59:01:0000000:110 (Пермский край, г. Пермь, р-н Ленинский, ул. Осинская, 8) 59:01:0000000:47120 (Пермский край, г. Пермь, Ленинский район, ул. Куйбышева от ул. Петропавловской до ул. Монастырской) 59:01:0000000:47658 (Пермский край, г. Пермь, Свердловский и Ленинский районы) 59:01:0000000:82207 (Пермский край, г. Пермь, р-н Ленинский, ул. Монастырская, пересечение с ул. Осинская) 59:01:0000000:82275 (Пермский край, г. Пермь, Ленинский р-н, ул. Окулова, от пр.Комсомольский до ул.Попова) 59:01:0000000:84867 (Пермский край, г. Пермь, ул. Осинская, (от ул. Монастырская до ул.Окулова)) 59:01:0000000:84878 (Пермский край, г. Пермь, Ленинский район, ул. Советская (от пр. Комсомольский до ул. Куйбышева)) 59:01:0000000:85141 (Пермский край, г. Пермь, ул. Советская) 59:01:0000000:86852 (Пермский край, г. Пермь, Ленинский р-н, ул. Советская (от здания по ул. Советская, 65 до ул. Куйбышева)) 59:01:0000000:87832 (Российская Федерация, край Пермский, г.о. Пермский, г Пермь, зу 00/87832) 59:01:0000000:90163 (Пермский край, г.о. Пермский, г. Пермь, ул. Советская, пересечение с улицей Осинской) 59:01:0000000:90398 (Пермский край, г.о. Пермский, г. Пермь, р-н Ленинский, ул. Осинская) 59:01:4410003:29 (Пермский край, г Пермь, р-н Ленинский, ул Окулова, 4) 59:01:4410003:31 (Российская Федерация, Пермский край, г.о. Пермский, г. Пермь, ул. Куйбышева, з/у 2) 59:01:4410003:34 (Пермский край, г. Пермь, р-н Ленинский, ул. Монастырская, 12 а) 59:01:4410003:549 (Пермский край, г. Пермь, Ленинский район, ул.Монастырская, 12а) 59:01:4410004:19 (край Пермский, г. Пермь, р-н Ленинский, ул. Куйбышева, 1) 59:01:4410004:20 (край Пермский, г. Пермь, р-н Ленинский, ул. Окулова, 6)	г. Пермь	Строительство, реконструкция, эксплуатация, капитальные ремонт инженерных сооружений

	59:01:4410004:27 (Пермский край, г. Пермь, р-н Ленинский, ул. Монастырская, 14 б) 59:01:4410004:28 (Пермский край, г. Пермь, р-н Ленинский, ул. Монастырская, 14б/1) 59:01:4410004:29 (Пермский край, г Пермь, р-н Ленинский, ул Куйбышева, 3) 59:01:4410004:31 (Пермский край, г. Пермь, р-н Ленинский, ул. Монастырская, 14) 59:01:4410004:34 (Пермский край, г Пермь, р-н Ленинский, ул Окулова, 5) 59:01:4410004:1115 (Пермский край, г. Пермь, Ленинский район, ул. Куйбышева, 1а) 59:01:4410004:1269 (Пермский край, г. Пермь, Ленинский р-н, ул. Монастырская) 59:01:4410004:1286 (Пермский край, г. Пермь, Ленинский район, ул. Окулова, ТП 5124) 59:01:4410034:5 (Пермский край, г. Пермь, р-н Ленинский, ул. Советская, 68) 59:01:4410034:25 (Пермский край, г. Пермь, Ленинский район, ул. Куйбышева, 9) 59:01:4410034:666 (Пермский край, г. Пермь, Ленинский район, ул. Куйбышева, 9) 59:01:4410046:15 (край Пермский, г. Пермь, р-н Ленинский, ул. Советская, 63) 59:01:4410046:1150 (Пермский край, г. Пермь, Ленинский р-н, ул. Куйбышева, д. 10) 59:01:4410046:1442 (Пермский край, г. Пермь, Ленинский р-н, ул. Советская, ТП 5190) 59:01:4410046:1577 (Пермский край, г.о. Пермский, г. Пермь, пер. Тополевый (проезд от ул. Советская)) 59:01:4410047:23 (край Пермский, г. Пермь, р-н Ленинский, ул. Куйбышева) 59:01:4418042:5 (край Пермский, г. Пермь, р-н Ленинский, ул. Попова, 2б) 59:01:4418042:9 (Пермский край, г. Пермь, район Ленинский, по ул. Окулова, ограниченного ул. Осинской и ул. 25 Октября)		

	59:01:0000000:55245 (Пермский край, город Пермь, Ленинский район, ул. Петропавловская) 59:01:0000000:77440 (Пермский край, город Пермь, Ленинский район, ул. Петропавловская) 59:01:0000000:82158 (Пермский край, г. Пермь, ул. Ленина, от пр. Комсомольский до ул.Куйбышева) 59:01:0000000:82161 (Пермский край, г. Пермь, ул. Ленина, пересечение ул. Куйбышева и ул. Ленина) 59:01:0000000:82253 (Пермский край, г.Пермь, ул.Ленина, от ул.Куйбышева до ул.Попова) 59:01:0000000:84724 (Пермский край, г. Пермь, Ленинский р-н, ул. Петропавловская (от ул. Г. Звезда до пр. Комсомольский)) 59:01:0000000:84905 (Пермский край, г. Пермь, пр-кт Комсомольский, пересечение пр. Комсомольский и ул. Петропавловская) 59:01:0000000:84921 (Пермский край, г. Пермь, Ленинский р-н, ул. Куйбышева (от ул. Ленина до ул. Екатерининская)) 59:01:0000000:85018 (Пермский край, г. Пермь, Ленинский р-н, ул. Куйбышева (от ул. Ленина до ул. Петропавловская)) 59:01:0000000:85039 (Пермский край, г. Пермь, Ленинский р-н, ул. Петропавловская) 59:01:0000000:85055 (Пермский край, г. Пермь, Ленинский район, ул. Петропавловская (от пр. Комсомольский до ул. Куйбышева)) 59:01:0000000:85118 (Пермский край, г. Пермь, Ленинский р-н, ул. Петропавловская (от ул. Попова до ул. Куйбышева)) 59:01:0000000:86402 (Пермский край, г. Пермь, Ленинский р-н, ул. Пермская (от ул. Куйбышева до ул. Попова)) 59:01:0000000:88132 (Российская федерация, край Пермский, г.о. Пермский, г Пермь, зу 00/88132) 59:01:0000000:88141 (Пермский край, г. Пермь, Ленинский р-н) 59:01:0000000:92532 (Российская Федерация, край Пермский, г.о. Пермский, г Пермь, зу 00/92532) 59:01:0000000:92554 (Российская Федерация, край Пермский, г.о. Пермский, г Пермь, зу 00/92554)		

	59:01:0000000:92587 (Российская Федерация, край Пермский, г.о. Пермский, г Пермь, зу 00/92587) 59:01:4410004:26 (Пермский край, г Пермь, р-н Ленинский, ул Куйбышева, 3) 59:01:4410004:38 (Пермский край, г. Пермь, Ленинский район, ул. Окулова, д. 7) 59:01:4410045:17 (Пермский край, г. Пермь, Ленинский район, пр-кт Комсомольский, 18) 59:01:4410046:17 (Пермский край, г. Пермь, р-н Ленинский, ул. Петропавловская, 57а) 59:01:4410046:1147 (Пермский край, г. Пермь, Ленинский район, ул. Петропавловская) 59:01:4410068:6 (край Пермский, г. Пермь, р-н Ленинский, ул. Ленина, 51) 59:01:4410068:7 (край Пермский, г. Пермь, р-н Ленинский, ул. Ленина, 51) 59:01:4410070:2 (край Пермский, г. Пермь, р-н Ленинский, ул. Петропавловская, 54) 59:01:4410070:20 (край Пермский, г. Пермь, р-н Ленинский, ул. Куйбышева, 14) 59:01:4410070:21 (Пермский край, г. Пермь, р-н Ленинский, ул. Куйбышева, 14) 59:01:4410070:301 (Пермский край, город Пермь, Ленинский район, ул. Петропавловская) 59:01:4410070:317 (Пермский край, город Пермь, Ленинский район, на перекрестке ул. Куйбышева - ул. Ленина) 59:01:4410090:15 (Пермский край, г. Пермь, Ленинский район, ул. Куйбышева, 16) 59:01:4410090:16 (край Пермский, г. Пермь, р-н Ленинский, ул. Куйбышева, 16) 59:01:4410090:17 (край Пермский, г. Пермь, р-н Ленинский, ул. Куйбышева, 16) 59:01:4410090:22 (край Пермский, г. Пермь, р-н Ленинский, ул. Ленина, 58, участок № 1) 59:01:4410090:905 (Пермский край, г. Пермь, Ленинский район, ул. Ленина)		

	59:01:4410090:906 (Пермский край, г. Пермь, Ленинский район, ул. Ленина, 58) 59:01:4410090:1045 (Пермский край, г. Пермь, Ленинский р-н, ул. Ленина) 59:01:4410090:1046 (Пермский край, г. Пермь, Ленинский р-н, ул. Ленина) 59:01:4410090:1048 (Пермский край, г. Пермь, р-н Ленинский, ул. Ленина) 59:01:4410091:5 (Пермский край, г. Пермь, Ленинский р-н, ул. Ленина, 60) 59:01:4410045:21 (край Пермский, г. Пермь, р-н Ленинский, ул. Петропавловская, 45) 59:01:4410045:791 (Пермский край, г. Пермь, с восточной стороны квартала № 47 по ул. Петропавловская) 59:01:4410004:33 (Пермский край, г. Пермь, р-н Ленинский, ул. Монастырская, 14а) 59:01:4410004:1301 (Российская Федерация, г.о. Пермский, г. Пермь) 59:01:4418042:150 (Почтовый адрес ориентира: Российская Федерация, Пермский край, городской округ Пермский, город Пермь) 59:01:4410068:151 (Почтовый адрес ориентира: Российская Федерация, Пермский край, городской округ Пермский, город Пермь, Ленинский район, улица Петропавловская) 59:01:4410004:1313 (Почтовый адрес ориентира: Российская Федерация, Пермский край, Пермский городской округ, г.Пермь) 59:01:4410003:755 (Почтовый адрес ориентира: Российская Федерация, Пермский край, городской округ Пермский, город Пермь, улица Монастырская) Земли, государственная собственность на которые не разграничена, расположенные в кадастровом квартале 59:01:4419829 (Пермский край, городской округ Пермский, город Пермь) Земли, государственная собственность на которые не разграничена, расположенные в кадастровом квартале 59:01:4410091 (Пермский край, городской округ Пермский, город Пермь) Земли, государственная собственность на которые не разграничена, расположенные в кадастровом квартале 59:01:4410068 (Пермский край, городской округ Пермский, город Пермь) Земли, государственная собственность на которые не разграничена, расположенные в кадастровом квартале 59:01:4410047 (Пермский край, городской округ Пермский, город Пермь)		

	Земли, государственная собственность на которые не разграничена, расположенные в кадастровом квартале 59:01:4410035 (Пермский край, городской округ Пермский, город Пермь) Земли, государственная собственность на которые не разграничена, расположенные в кадастровом квартале 59:01:4418042 (Пермский край, городской округ Пермский, город Пермь) Земли, государственная собственность на которые не разграничена, расположенные в кадастровом квартале 59:01:4410090 (Пермский край, городской округ Пермский, город Пермь) Земли, государственная собственность на которые не разграничена, расположенные в кадастровом квартале 59:01:4410071 (Пермский край, городской округ Пермский, город Пермь) Земли, государственная собственность на которые не разграничена, расположенные в кадастровом квартале 59:01:4410070 (Пермский край, городской округ Пермский, город Пермь) Земли, государственная собственность на которые не разграничена, расположенные в кадастровом квартале 59:01:4410046 (Пермский край, городской округ Пермский, город Пермь) Земли, государственная собственность на которые не разграничена, расположенные в кадастровом квартале 59:01:4410045 (Пермский край, городской округ Пермский, город Пермь) Земли, государственная собственность на которые не разграничена, расположенные в кадастровом квартале 59:01:4410034 (Пермский край, городской округ Пермский, город Пермь) Земли, государственная собственность на которые не разграничена, расположенные в кадастровом квартале 59:01:4410004 (Пермский край, городской округ Пермский, город Пермь) Земли, государственная собственность на которые не разграничена, расположенные в кадастровом квартале 59:01:4410003 (Пермский край, городской округ Пермский, город Пермь)		
5	59:01:0000000:41685 (Пермский край, город Пермь, Свердловский, Ленинский районы, улица Николая Островского на участке от улицы Революции до улицы Советской)	г. Пермь	Строительство, реконструкция, эксплуатация, капитальные ремонт инженерных сооружений

	59:01:0000000:82130 (Пермский край, г. Пермь, Свердловский р-н, ул. Сибирская) 59:01:0000000:82146 (Пермский край, город Пермь, Свердловский р-н, на перекрестке ул. 1-й Красноармейской и ул. Газеты Звезда) 59:01:0000000:82354 (Пермский край, город Пермь, Свердловский р-н, по ул. 1-й Красноармейской (до пересечения с пр. Комсомольский и ул. Газеты Звезда)) 59:01:0000000:84695 (Пермский край, г. Пермь, Свердловский р-н, ул. Николая Островского, ул. Н. Островского (до пересечения с ул. 1-я Красноармейская и ул.Революции)) 59:01:0000000:84948 (Пермский край, г. Пермь, пр-кт Комсомольский, перекресток ул. 1-ая Красноармейская и пр. Комсомольский) 59:01:0000000:84985 (Пермский край, город Пермь, Свердловский р-н, ул. 25-го Октября (до пересечения с ул.1-я Красноармейская и ул. Белинского)) 59:01:0000000:86452 (Российская Федерация, Пермский край, г. Пермь, р-н Свердловский, ул. Максима Горького (до пересечения с ул. 1-я Красноармейская и ул. Революции)) 59:01:0000000:90863 (Пермский край, Пермский г.о., г. Пермь, ул. 1-я Красноармейская (от ул. 25 Октября до ул. Сибирская)) 59:01:0000000:90866 (Пермский край, Пермский г.о., г. Пермь, ул. 1-я Красноармейская (перекресток с ул. 25 Октября)) 59:01:0000000:90996 (Пермский край, Пермский городской округ, город Пермь, Свердловский р-н, ул. Революции (до пересечения с ул. Николая Островского) 59:01:0000000:90997 (Пермский край, г.о. Пермский, г. Пермь, ул. 1-я Красноармейская; (до пересечения с ул. Газета Звезда и ул. Сибирская)) 59:01:0000000:92580 (Пермский край, г. Пермь) 59:01:4410146:13 (Пермский край, г. Пермь, Свердловский район, ул. Максима Горького, 58) 59:01:4410159:11 (Пермский край, г. Пермь, Свердловский р-н, ул. 1-ая Красноармейская, 31) 59:01:4410160:6 (край Пермский, г. Пермь, р-н Свердловский, ул. 25 Октября, 68)		

	59:01:4410160:10 (Пермский край, г Пермь, р-н Свердловский, ул 25 Октября, 70/1) 59:01:4410160:11 (Пермский край, г. Пермь, Свердловский р-н, ул. 25-го Октября, 72) 59:01:4410160:13 (Пермский край, г Пермь, р-н Свердловский, ул. 1-ая Красноармейская, 17а) 59:01:4410160:14 (Пермский край, г. Пермь, р-н Свердловский, ул. 25 Октября, 70) 59:01:4410160:711 (Пермский край, г. Пермь, Свердловский район, ул. Максима Горького, 77) 59:01:4410161:13 (Пермский край, г. Пермь, Свердловский район, ул. Максима Горького, 62) 59:01:4410161:20 (Пермский край, г. Пермь, Свердловский р-н, ул. Максима Горького, 60) 59:01:4410161:42 (край Пермский, г. Пермь, р-н Свердловский, ул. Николая Островского, 55) 59:01:4410161:1768 (Российская Федерация, край Пермский, г.о. Пермский, г Пермь, ул Николая Островского, зу 53а) 59:01:4410161:1805 (Пермский край, г. Пермь, ул. Николая Островского) 59:01:4410161:1932 (Российская Федерация, край Пермский, городской округ Пермский, город Пермь, улица Максима Горького, з/у 60а) 59:01:4410163:43 (край Пермский, г. Пермь, р-н Свердловский, ул. Тимирязева, 24) 59:01:4410163:44 (Пермский край, г. Пермь, Свердловский р-н, ул. Николая Островского, 69) 59:01:4410165:10 (край Пермский, г.Пермь, р-н Свердловский, ул. Сибирская,80/ул. П. Осипенко, 39) 59:01:4410171:245 (Пермский край, г. Пермь, Свердловский район, ул. Сибирская, 63) 59:01:4410277:1032 (Пермский край, г. Пермь, Свердловский р-н, ул. Народовольческая) 59:01:4410281:1 (Пермский край, г. Пермь, Свердловский р-н, ул. Революции, 16) 59:01:4410281:2 (Пермский край, г. Пермь, Свердловский р-н, ул. Николая		

	Островского, 62) 59:01:4410281:4 (Пермский край, г. Пермь, Свердловский р-н, ул. Революции, 14) 59:01:4410281:22 (Пермский край, г. Пермь, Свердловский р-н, ул.Николая Островского, 64,64а и ул.Рабоче-Крестьянская, 25) 59:01:4410281:1047 (Пермский край, г. Пермь, Свердловский район, ул. Революции, у жилого дома №16 параллельно ул. Николая Островского) 59:01:4410569:10 (край Пермский, г. Пермь, р-н Свердловский, пр-кт Комсомольский, 59) 59:01:4410569:1179 (Пермский край, г. Пермь, Свердловский р-н, пр-кт Комсомольский) 59:01:4419823:1 (Пермский край, г. Пермь) 59:01:0000000:1271 (Пермский край, г. Пермь, Свердловский, Ленинский районы, ул. Максима Горького, на участке от ул. Монастырская до ул. Малышева) 59:01:0000000:85070 (Пермский край, г. Пермь, Свердловский р-н, ул. Швецова (до пересечения с ул. 25-го Октября и ул. Максима Горького)) 59:01:0000000:90040 (Пермский край, г.о. Пермский, г. Пермь, ул. Тимирязева, (до пересечения с ул. 25-го Октября и ул. Максима Горького)) 59:01:4410147:7 (Пермский край, г. Пермь, р-н Свердловский, ул Малая Ямская, 9) 59:01:4410147:17 (край Пермский, г. Пермь, р-н Свердловский район, ул. Малая Ямская, 10б) 59:01:4410152:1 (край Пермский, г. Пермь, р-н Свердловский, ул. 25-го Октября, 38) 59:01:4410152:3 (Пермский край, г. Пермь, Свердловский район, ул. Максима Горького, 51) 59:01:4410152:9 (Пермский край, г. Пермь, Свердловский район, ул. Максима Горького, 51а) 59:01:4410152:1092 (Пермский край, г. Пермь, Свердловский район, ул. Малышева, 3а) 59:01:4410156:3 (Пермский край, г. Пермь, Свердловский район, ул. Швецова, д. 1а) 59:01:4410156:5 (Пермский край, г. Пермь, р-н Свердловский, ул. Максима		

	Горького, 67) 59:01:4410156:813 (Российская Федерация, Пермский край, Пермский городской округ, город Пермь, Свердловский р-н, улица Революции) 59:01:4410157:10 (Пермский край, г. Пермь, р-н Свердловский, ул. Максима Горького, 65) 59:01:4410157:15 (Пермский край, г. Пермь, Свердловский район, ул. Максима Горького, 65а) 59:01:4410157:20 (Пермский край, г. Пермь, Свердловский район, ул. 25-го Октября, 66) 59:01:4410157:1350 (Пермский край, г.Пермь, Свердловский район, ул.Тимирязева) 59:01:4410157:1351 (Пермский край, г.Пермь, Свердловский район, ул.Тимирязева) 59:01:4410158:6 (край Пермский, г. Пермь, р-н Свердловский, ул. Сибирская, 48) 59:01:4410158:14 (Пермский край, г. Пермь, р-н Свердловский, ул Сибирская, 46 и ул. 25-го Октября, 73) 59:01:4410158:884 (Пермский край, г. Пермь, Свердловский район, ул. Сибирская) 59:01:4410159:1 (Пермский край, г. Пермь, р-н Свердловский, ул. Сибирская, 52) 59:01:4410159:17 (Пермский край, г. Пермь, Свердловский район, ул. 25-го Октября, 81/3) 59:01:4410161:2 (край Пермский, г. Пермь, р-н Свердловский, ул. Революции, квартал № 161) ЕЗП 59:01:0000000:604 (обособленный участок 59:01:4410161:10) (край Пермский, г. Пермь, р-н Свердловский, ул. Революции от ул. Максима Горького до ул. Сибирской) 59:01:4410161:26 (край Пермский, г. Пермь, р-н Свердловский, ул. Революции, (с южной стороны от гипермаркета "Семья" по ул.Революции, 13)) 59:01:4410161:1923 (Пермский край, г. Пермь, Свердловский район, ул. Революции) 59:01:4410161:1933 (Российская Федерация, Пермский край, г.о. Пермский,		

	г. Пермь, Свердловский район, ул. Максима Горького) 59:01:4410161:1936 (Российская Федерация, Пермский край, Пермь г, Свердловский р-н, Революции ул) 59:01:4410185:3 (край Пермский, г. Пермь, р-н Свердловский, ул. Максима Горького, 49, участок № 2) 59:01:4410185:252 (Пермский край, г. Пермь, Свердловский район, ул. Максима Горького) 59:01:4410277:4 (Пермский край, г. Пермь, Свердловский район, ул. Николая Островского, 60) 59:01:4410569:19 (Пермский край, г Пермь, р-н Свердловский, ул Пионерская, 4а) 59:01:4410161:8 (Пермский край, г. Пермь, р-н Свердловский, ул. Островского, 53) 59:01:4410158:1 (Российская Федерация, край Пермский, городской округ Пермский, город Пермь, улица 25 Октября, з/у 77) 59:01:4410165:8 (край Пермский, г. Пермь, р-н Свердловский, ул. Сибирская, 80) 59:01:4410165:2 (Пермский край, г. Пермь, ул. Сибирская, 78 А) 59:01:4410158:7 (Пермский край, г. Пермь, Свердловский район, ул. Сибирская, 48) 59:01:4410152:2 (Пермский край, г. Пермь, р-н Свердловский, ул. Малышева, 3) 59:01:4410277:1185 (Почтовый адрес ориентира: Российская Федерация, Пермский край, городской округ Пермский, город Пермь, улица Народовольческая, (до пересечения с ул. Рабоче-Крестьянская и ул. Н.Островского)) 59:01:4410161:1945 (Российская Федерация, Пермский край, Пермский г.о, г Пермь, Свердловский район, ул. Максима Горького) 59:01:4410161:1940 (Российская Федерация, Пермский край, город Пермь, улица Революции, (до пересечения с ул. Н. Островского и ул. Максима Горького)) 59:01:4410161:1937 (Почтовый адрес ориентира: Российская Федерация, Пермский край, городской округ Пермский, город Пермь, улица Максима Горького, з/у 60в)		

	59:01:0000000:96556 (Российская Федерация, Пермский край, город Пермь, перекресток ул. Н. Островского и ул. Революции) Земли, государственная собственность на которые не разграничена, расположенные в кадастровом квартале59:01:4419838 (Пермский край, город Пермь) Земли, государственная собственность на которые не разграничена, расположенные в кадастровом квартале59:01:4419823 (Пермский край, город Пермь) Земли, государственная собственность на которые не разграничена, расположенные в кадастровом квартале59:01:4410569 (Пермский край, город Пермь) Земли, государственная собственность на которые не разграничена, расположенные в кадастровом квартале59:01:4410281 (Пермский край, город Пермь) Земли, государственная собственность на которые не разграничена, расположенные в кадастровом квартале59:01:4410277 (Пермский край, город Пермь) Земли, государственная собственность на которые не разграничена, расположенные в кадастровом квартале59:01:4410185 (Пермский край, город Пермь) Земли, государственная собственность на которые не разграничена, расположенные в кадастровом квартале59:01:4410177 (Пермский край, город Пермь) Земли, государственная собственность на которые не разграничена, расположенные в кадастровом квартале59:01:4410176 (Пермский край, город Пермь) Земли, государственная собственность на которые не разграничена, расположенные в кадастровом квартале59:01:4410171 (Пермский край, город Пермь) Земли, государственная собственность на которые не разграничена, расположенные в кадастровом квартале59:01:4410165 (Пермский край, город Пермь) Земли, государственная собственность на которые не разграничена,		

	расположенные в кадастровом квартале59:01:4410163 (Пермский край, город Пермь) Земли, государственная собственность на которые не разграничена, расположенные в кадастровом квартале59:01:4410161 (Пермский край, город Пермь) Земли, государственная собственность на которые не разграничена, расположенные в кадастровом квартале59:01:4410160 (Пермский край, город Пермь) Земли, государственная собственность на которые не разграничена, расположенные в кадастровом квартале59:01:4410159 (Пермский край, город Пермь) Земли, государственная собственность на которые не разграничена, расположенные в кадастровом квартале59:01:4410158 (Пермский край, город Пермь) Земли, государственная собственность на которые не разграничена, расположенные в кадастровом квартале59:01:4410157 (Пермский край, город Пермь) Земли, государственная собственность на которые не разграничена, расположенные в кадастровом квартале59:01:4410156 (Пермский край, город Пермь) Земли, государственная собственность на которые не разграничена, расположенные в кадастровом квартале59:01:4410152 (Пермский край, город Пермь) Земли, государственная собственность на которые не разграничена, расположенные в кадастровом квартале59:01:4410147 (Пермский край, город Пермь) Земли, государственная собственность на которые не разграничена, расположенные в кадастровом квартале59:01:4410146 (Пермский край, город Пермь)		

6	59:01:0000000:84985 (Пермский край, город Пермь, Свердловский р-н, ул. 25-го Октября (до пересечения с ул.1-я Красноармейская и ул. Белинского)) 59:01:0000000:86452 (Российская Федерация, Пермский край, г. Пермь, р-н Свердловский, ул. Максима Горького (до пересечения с ул. 1-я Красноармейская и ул. Революции)) 59:01:0000000:90863 (Пермский край, Пермский г.о., г. Пермь, ул. 1-я Красноармейская (от ул. 25 Октября до ул. Сибирская)) 59:01:0000000:90866 (Пермский край, Пермский г.о., г. Пермь, ул. 1-я Красноармейская (перекресток с ул. 25 Октября)) 59:01:4410152:1 (край Пермский, г. Пермь, р-н Свердловский, ул. 25-го Октября, 38) 59:01:4410152:2 (Пермский край, г. Пермь, р-н Свердловский, ул. Малышева, 3) 59:01:4410152:3 (Пермский край, г. Пермь, Свердловский район, ул. Максима Горького, 51) 59:01:4410152:8 (край Пермский, г. Пермь, р-н Свердловский, ул. 25 Октября, 40а) 59:01:4410152:9 (Пермский край, г. Пермь, Свердловский район, ул. Максима Горького, 51а) 59:01:4410152:1092 (Пермский край, г. Пермь, Свердловский район, ул. Малышева, 3а) 59:01:4410157:10 (Пермский край, г. Пермь, р-н Свердловский, ул. Максима Горького, 65) 59:01:4410157:14 (Пермский край, г. Пермь, р-н Свердловский, ул. Максима Горького, 75) 59:01:4410157:15 (Пермский край, г. Пермь, Свердловский район, ул. Максима Горького, 65а) 59:01:4410157:18 (Пермский край, г. Пермь, р-н Свердловский, ул. Максима Горького, 75а) 59:01:4410157:1350 (Пермский край, г.Пермь, Свердловский район, ул.Тимирязева) 59:01:4410159:10 (Пермский край, г. Пермь, р-н Свердловский, ул. Сибирская, 52)	г. Пермь	Строительство, реконструкция, эксплуатация, капитальные ремонт инженерных сооружений

	59:01:4410159:11 (Пермский край, г. Пермь, Свердловский р-н, ул. 1-ая Красноармейская, 31) 59:01:4410159:12 (край Пермский, г. Пермь, р-н Свердловский, ул. 25-го Октября, 83) 59:01:4410160:11 (Пермский край, г. Пермь, Свердловский р-н, ул. 25-го Октября, 72) 59:01:4410160:14 (Пермский край, г. Пермь, р-н Свердловский, ул. 25 Октября, 70) 59:01:4410161:8 (Пермский край, г. Пермь, р-н Свердловский, ул. Островского, 53) 59:01:4410161:20 (Пермский край, г. Пермь, Свердловский р-н, ул. Максима Горького, 60) ЕЗП 59:01:0000000:167 (обособленный участок 59:01:4410161:25) (край Пермский, г. Пермь, р-н Свердловский, ул. Николая Островского, 51) 59:01:4410161:42 (край Пермский, г. Пермь, р-н Свердловский, ул. Николая Островского, 55) 59:01:4410161:1768 (Российская Федерация, край Пермский, г.о. Пермский, г Пермь, ул Николая Островского, зу 53а) 59:01:4410161:1805 (Пермский край, г. Пермь, ул. Николая Островского) 59:01:4410162:1 (Пермский край, г. Пермь, р-н Свердловский, ул. Максима Горького, 66) 59:01:4410162:4 (Пермский край, г. Пермь, р-н Свердловский, ул. Горького, 72) 59:01:4410162:10 (край Пермский, г. Пермь, р-н Свердловский, ул. Тимирязева, 23, участок №1) 59:01:4410162:13 (край Пермский, г. Пермь, р-н Свердловский, ул. Тимирязева, 15) 59:01:4410162:22 (Российская Федерация, край Пермский, городской округ Пермский, город Пермь, улица Николая Островского, з/у 65а) 59:01:4410162:23 (край Пермский, г. Пермь, р-н Свердловский, ул. Тимирязева, 23, участок №2) 59:01:4410162:27 (Пермский край, г. Пермь, Свердловский район, ул. Максима Горького, 66)		

	59:01:4410162:34 (край Пермский, г. Пермь, р-н Свердловский, ул. Тимирязева, 11) 59:01:4410162:44 (Пермский край, г. Пермь, Свердловский район, ул. Революции, 18) 59:01:4410162:45 (Пермский край, г. Пермь, р-н Свердловский, ул. Тимирязева, 25) 59:01:4410162:870 (Пермский край, г. Пермь, Свердловский район, ул. Николая Островского, 63а) 59:01:4410162:957 (Пермский край, г. Пермь, Свердловский район, ул. Тимирязева) 59:01:4410165:10 (край Пермский, г.Пермь, р-н Свердловский, ул. Сибирская,80/ул. П. Осипенко, 39) 59:01:0000000:84672 (Пермский край, г. Пермь, ул. Газеты Звезда, (до пересечения с ул. 1-я Красноармейская и ул. Тимирязева)) 59:01:0000000:84679 (Пермский край, г. Пермь, ул. Газеты Звезда, (до пересечения с ул. Швецова и ул. Тимирязева)) 59:01:0000000:84680 (Пермский край, г. Пермь, ул. Газеты Звезда (перекресток ул. Газеты Звезда и ул. Тимирязева)) 59:01:0000000:84691 (Пермский край, г. Пермь, ул. Газеты Звезда, (перекресток ул. Газеты Звезда и ул. Швецова)) 59:01:0000000:85129 (Пермский край, г. Пермь, Свердловский р-н, ул. Швецова, (до пересечения с ул. Газеты Звезда и ул. Сибирская)) 59:01:0000000:86790 (Пермский край, г. Пермь, Свердловский район, ул. Швецова (до пересечения с пр. Комсомольским и ул. Газеты Звезда)) 59:01:4410137:46 (Пермский край, г. Пермь, р-н Ленинский, пр-кт Комсомольский, 31в) 59:01:4410137:47 (Пермский край, г. Пермь, Ленинский район, пр-кт Комсомольский, 31а) 59:01:4410151:2 (Пермский край, г. Пермь, р-н Свердловский, ул. Краснова, 30) 59:01:4410151:3 (Пермский край, г Пермь, р-н Свердловский, пр-кт Комсомольский, 37) 59:01:4410151:27 (Пермский край, г Пермь, р-н Свердловский,		

	ул Пушкина, 78) 59:01:4410151:41 (Пермский край, г. Пермь, р-н Свердловский, ул. Краснова, 29б) 59:01:4410151:42 (Пермский край, г. Пермь, р-н Свердловский, пр-кт Комсомольский, 41) 59:01:4410151:49 (Пермский край, г. Пермь, Свердловский район, ул. Краснова, 28) 59:01:4410151:393 (Пермский край, г. Пермь, Свердловский район, улица Пушкина, 80) 59:01:4410151:508 (Пермский край, город Пермь, Свердловский район, ул. Краснова) 59:01:4410157:1491 (Российская Федерация, Пермский край, г.о. Пермский, г. Пермь, Свердловский район, ул. Максима Горького) 59:01:4410169:1 (край Пермский, г. Пермь, р-н Свердловский, ул. Газеты Звезда, 42а) 59:01:4410169:4 (край Пермский, г. Пермь, р-н Свердловский, ул. Швецова, 31) 59:01:4410169:11 (Пермский край, г. Пермь, р-н Свердловский, ул. Газеты Звезда, 42) 59:01:4410169:12 (Пермский край, г. Пермь, Свердловский район, ул. Революции, 30) 59:01:4410170:464 (Пермский край, г. Пермь, Свердловский район, ул. Газеты "Звезда", 44) 59:01:4410171:3 (Пермский край, г. Пермь, Свердловский район, ул. Газеты Звезда, 54) 59:01:4410171:13 (Пермский край, г. Пермь, ул. 1-ая Красноармейская, участок № 1) 59:01:4410171:17 (Пермский край, г Пермь, р-н Свердловский, ул Сибирская, 63а) 59:01:4410171:22 (Пермский край, г. Пермь, р-н Свердловский, ул. Красноармейская, 37) 59:01:4410171:25 (Пермский край, г. Пермь, Свердловский район, ул. Сибирская, 61) 59:01:4410171:473 (Российская Федерация, край Пермский, городской		

	округ Пермский, город Пермь, улица Газеты Звезда, з/у 54в) 59:01:4410171:613 (Российская Федерация, Пермский край, городской округ Пермский, город Пермь, улица Газеты Звезда) 59:01:4410174:4 (Пермский край, г Пермь, р-н Свердловский, ул. Газеты 'Звезда', 45) 59:01:4410175:3 (Пермский край, г. Пермь, Свердловский район, ул. Швецова, 46) 59:01:4410175:9 (край Пермский, г. Пермь, р-н Свердловский, пр-кт Комсомольский, 52) 59:01:4410175:21 (край Пермский, г. Пермь, р-н Свердловский, ул. Тимирязева, 57) 59:01:4410175:22 (Пермский край, г. Пермь, Свердловский район, ул. Тимирязева, 59.) 59:01:4410175:428 (Российская Федерация, край Пермский, городской округ Пермский, город Пермь, з/у 175/428) 59:01:4410175:429 (Пермский край, г. Пермь, Свердловский р-н, проспект Комсомольский, 54) 59:01:4410175:542 (Российская Федерация, Пермский край, г.о. Пермский, г. Пермь, Свердловский р-н, ул. Тимирязева) 59:01:4410169:616 (Российская Федерация, край Пермский, г.о. Пермский, г Пермь, ул Революции, зу 28а) 59:01:4410169:3 (Пермский край, г. Пермь, р-н Свердловский, ул. Революции, 30) 59:01:4410169:2 (Пермский край, г. Пермь, Свердловский р-н, ул. Революции, 28) 59:01:4410171:621 (Российская Федерация, Пермский край, г.о. Пермский, г. Пермь) 59:01:4410162:1098 (Почтовый адрес ориентира: Российская Федерация, Пермский край, городской округ Пермский, город Пермь, улица Николая Островского) 59:01:4410162:1097 (Почтовый адрес ориентира: Российская Федерация, Пермский край, городской округ Пермский, город Пермь, улица Николая Островского) 59:01:4410161:1937 (Почтовый адрес ориентира: Российская Федерация,		

	Пермский край, городской округ Пермский, город Пермь, улица Максима Горького, з/у 60в) 59:01:4410152:5 (Пермский край, г. Пермь, р-н Свердловский, ул. 25-го Октября, 38а) 59:01:4410151:644 (Почтовый адрес ориентира: Российская Федерация, Пермский край, городской округ Пермский, город Пермь, улица Краснова) Земли, государственная собственность на которые не разграничена, расположенные в кадастровом квартале 59:01:4410175 (Пермский край, г. Пермь) Земли, государственная собственность на которые не разграничена, расположенные в кадастровом квартале 59:01:4410174 (Пермский край, г. Пермь) Земли, государственная собственность на которые не разграничена, расположенные в кадастровом квартале 59:01:4410171 (Пермский край, г. Пермь) Земли, государственная собственность на которые не разграничена, расположенные в кадастровом квартале 59:01:4410170 (Пермский край, г. Пермь) Земли, государственная собственность на которые не разграничена, расположенные в кадастровом квартале 59:01:4410169 (Пермский край, г. Пермь) Земли, государственная собственность на которые не разграничена, расположенные в кадастровом квартале 59:01:4410165 (Пермский край, г. Пермь) Земли, государственная собственность на которые не разграничена, расположенные в кадастровом квартале 59:01:4410162 (Пермский край, г. Пермь) Земли, государственная собственность на которые не разграничена, расположенные в кадастровом квартале 59:01:4410161 (Пермский край, г. Пермь) Земли, государственная собственность на которые не разграничена, расположенные в кадастровом квартале 59:01:4410160 (Пермский край, г. Пермь) Земли, государственная собственность на которые не разграничена,		

	расположенные в кадастровом квартале 59:01:4410159 (Пермский край, г. Пермь) Земли, государственная собственность на которые не разграничена, расположенные в кадастровом квартале 59:01:4410157 (Пермский край, г. Пермь) Земли, государственная собственность на которые не разграничена, расположенные в кадастровом квартале 59:01:4410152 (Пермский край, г. Пермь) Земли, государственная собственность на которые не разграничена, расположенные в кадастровом квартале 59:01:4410151 (Пермский край, г. Пермь) Земли, государственная собственность на которые не разграничена, расположенные в кадастровом квартале 59:01:4410137 (Пермский край, г. Пермь)		
7	59:01:0000000:91627 (Пермский край, Пермский городской округ, г. Пермь, Свердловский р-н, ул. Льва Шатрова) 59:01:4410923:9 (Пермский край, г. Пермь, р-н Свердловский, ул. Льва Шатрова, 25, участок 1) 59:01:4410923:15 (край Пермский, г. Пермь, район Свердловский, ул. Льва Шатрова, 21) 59:01:4410923:24 (край Пермский, г. Пермь, р-н Свердловский, ул. Льва Шатрова, 29) 59:01:4410923:30 (край Пермский, г. Пермь, р-н Свердловский, ул. Льва Шатрова, 31) 59:01:4410923:32 (край Пермский, г. Пермь, р-н Свердловский, ул. Льва Шатрова, 27) 59:01:4410923:36 (край Пермский, г. Пермь, р-н Свердловский, ул. Льва Шатрова, 32) 59:01:4410923:39 (край Пермский, г. Пермь, р-н Свердловский, ул. Льва Шатрова, 33) 59:01:4410924:8 (Пермский край, г. Пермь, р-н Свердловский, ул. Льва Шатрова, 26) 59:01:4410924:40 (Пермский край, г. Пермь, р-н Свердловский, ул. Льва Шатрова, 27а)	г. Пермь	Строительство, реконструкция, эксплуатация, капитальные ремонт инженерных сооружений

	Земли, государственная собственность на которые не разграничена, расположенные в кадастровом квартале 59:01:4410924 (Пермский край, г. Пермь) Земли, государственная собственность на которые не разграничена, расположенные в кадастровом квартале 59:01:4410923 (Пермский край, г. Пермь)		
8	59:01:0000000:776 (Российская Федерация, край Пермский, г.о. Пермский, г Пермь, ул Чкалова, зу 00/776) 59:01:4410653:9 (Пермский край, г. Пермь, Свердловский район, ул. Чкалова, 54) 59:01:4410653:15 (Пермский край, г. Пермь, Свердловский район, ул. Шарташская, 2) 59:01:4410653:27 (Пермский край, г. Пермь, р-н Свердловский, ул. Чкалова, 56) 59:01:4410653:29 (Пермский край, г. Пермь, р-н Свердловский, ул. Клары Цеткин, 10 а) 59:01:4410653:31 (Пермский край, г. Пермь, р-н Свердловский, ул. Чкалова, 50) 59:01:4410653:34 (Российская Федерация, край Пермский, г.о. Пермский, г Пермь, ул Клары Цеткин, зу 10) 59:01:4411530:7 (Российская Федерация, край Пермский, г.о. Пермский, г Пермь, зу 30/7) 59:01:4410653:17 (Пермский край, г. Пермь, р-н Свердловский, ул. Чкалова, 56) 59:01:4410653:16 (Пермский край, г. Пермь, р-н Свердловский, ул. Чкалова, 58) 59:01:4410653:18 (Пермский край, г. Пермь, р-н Свердловский, ул. Чкалова, 52) Земли, государственная собственность на которые не разграничена, расположенные в кадастровом квартале 59:01:4410653 (Пермский край, г. Пермь) Земли, государственная собственность на которые не разграничена, расположенные в кадастровом квартале 59:01:4411383 (Пермский край, г. Пермь)	г. Пермь	Строительство, реконструкция, эксплуатация, капитальные ремонт инженерных сооружений

	Земли, государственная собственность на которые не разграничена, расположенные в кадастровом квартале 59:01:4411530 (Пермский край, г. Пермь)		
9	59:01:0000000:41631 (Пермский край, г. Пермь, Свердловский район, ул. Краснополянская на участке от ул. Героев Хасана до ул. Загарьинская) 59:01:0000000:93258 (Пермский край, Пермский городской округ, город Пермь, Свердловский район, ул. Серпуховская) 59:01:4319245:1 (край Пермский, г. Пермь, р-н Свердловский, ул. Запорожская, 5, 7) 59:01:4319245:2 (Пермский край, г. Пермь, р-н Свердловский, ул. Холмогорская, 2) 59:01:4319245:5 (Пермский край, г. Пермь, Свердловский р-н, ул. Холмогорская, 2а) 59:01:4319245:18 (край Пермский, г. Пермь, р-н Свердловский, ул. Холмогорская, 4а) 59:01:4319245:19 (край Пермский, г. Пермь, р-н Свердловский, ул. Холмогорская, 4/1, (участок №1)) 59:01:4319245:20 (край Пермский, г. Пермь, р-н Свердловский, ул. Холмогорская, 4/3, участок №2) 59:01:4319245:21 (край Пермский, г. Пермь, р-н Свердловский, ул. Запорожская, 3б) 59:01:4319245:30 (Пермский край, г Пермь, р-н Свердловский, ул Запорожская, 3) 59:01:4319245:32 (край Пермский, г. Пермь, р-н Свердловский, ул. Холмогорская, 4/2) 59:01:4319245:3547 (Пермский край, г. Пермь, Свердловский район, ул. Холмогорская, на земельном участке расположена ТП № 6412) 59:01:4319245:4595 (Пермский край, г. Пермь, Свердловский р-н, ул. Холмогорская) 59:01:4410882:1 (Пермский край, г Пермь, р-н Свердловский, ул Краснополянская, 10а)	г. Пермь	Строительство, реконструкция, эксплуатация, капитальные ремонт инженерных сооружений

	59:01:4410882:3 (Пермский край, г Пермь, р-н Свердловский, ул Краснополянская, 8) 59:01:4410882:19 (Пермский край, г. Пермь, Свердловский район, ул. Козьмы Минина, 3) 59:01:4410882:20 (край Пермский, г. Пермь, Свердловский район, ул. Краснополянская, 12) 59:01:4410882:21 (Пермский край, г Пермь, Свердловский район, ул Краснополянская, 6) 59:01:4410882:23 (Пермский край, г. Пермь, Свердловский район, ул. Краснополянская, 10) 59:01:4410913:5 (Пермский край, г. Пермь, Свердловский р-н, ул. Краснополянская, 9) Земли, государственная собственность на которые не разграничена, расположенные в кадастровом квартале 59:01:4319245 (Пермский край, г. Пермь) Земли, государственная собственность на которые не разграничена, расположенные в кадастровом квартале 59:01:4410913 (Пермский край, г. Пермь) Земли, государственная собственность на которые не разграничена, расположенные в кадастровом квартале 59:01:4410882 (Пермский край, г. Пермь)		
10	59:01:0000000:84865 (Пермский край, г. Пермь, ул. Свердловская, (от ул. Монастырская до ул. Советская)) 59:01:4410071:2 (Пермский край, г. Пермь, Ленинский район, пр-кт Комсомольский, 20) 59:01:4410071:12 (край Пермский, г. Пермь, р-н Ленинский, ул. Ленина, 39) 59:01:4410071:13 (край Пермский, г. Пермь, р-н Ленинский, пр-кт Комсомольский, 20а) 59:01:4410071:16 (край Пермский, г. Пермь, р-н Ленинский, ул. Петропавловская, 46) 59:01:4410071:27 (край Пермский, г. Пермь, р-н Ленинский, пр-кт Комсомольский, 24) 59:01:4418020:21 (Пермский край, г. Пермь, Ленинский район,	г. Пермь	Строительство, реконструкция, эксплуатация, капитальные ремонт инженерных сооружений

	ул. Свердловская, 7) 59:01:4418020:27 (Пермский край, г. Пермь, Ленинский р-н, ул. Монастырская, 95а) 59:01:4418020:28 (Пермский край, г Пермь, р-н Ленинский, ул Свердловская, 7) 59:01:4418020:6 (Пермский край, г. Пермь, р-н Ленинский, ул. Советская, 96) Земли, государственная собственность на которые не разграничена, расположенные в кадастровом квартале 59:01:4410071 (Пермский край, г. Пермь) Земли, государственная собственность на которые не разграничена, расположенные в кадастровом квартале 59:01:4410032 (Пермский край, г. Пермь) Земли, государственная собственность на которые не разграничена, расположенные в кадастровом квартале 59:01:4418020 (Пермский край, г. Пермь)		
11	59:01:0000000:89110 (Российская Федерация, Пермский край, г. Пермь, Дзержинский р-н, ул. Голева) 59:01:4410223:10 (край Пермский, г. Пермь, р-н Дзержинский, ул. Кронштадтская, 39а) 59:01:4410223:14 (край Пермский, г. Пермь, р-н Дзержинский, ул. Кронштадтская, 39б) 59:01:4410225:30 (Пермский край, г. Пермь, р-н Дзержинский, ул. Плеханова, 61) 59:01:4410225:34 (край Пермский, г. Пермь, р-н Дзержинский, ул. Плеханова, 57) 59:01:4410477:14 (Пермский край, г. Пермь, р-н Дзержинский, ул. Голева, 8) 59:01:4410477:22 (Пермский край, г. Пермь, Дзержинский район, ул. Голева, 10а) 59:01:4410478:2507 (Пермский край, г.о. Пермский, г. Пермь. ш. Космонавтов) 59:01:4410492:11 (Пермский край, г. Пермь, р-н Дзержинский, ул. Голева, 10б)	г. Пермь	Строительство, реконструкция, эксплуатация, капитальные ремонт инженерных сооружений

	59:01:4410492:15 (Пермский край, г. Пермь, р-н Дзержинский, ш. Космонавтов, 80) 59:01:4410492:19 (Пермский край, г. Пермь, р-н Дзержинский, ул. Голева, 14) 59:01:4410492:23 (Пермский край, г. Пермь, р-н Дзержинский, ул. Голева, 14а) 59:01:4410492:29 (край Пермский, г. Пермь, р-н Дзержинский, ул. Голева) 59:01:4410492:882 (Российская Федерация, Пермский край, г. Пермь, Дзержинский р-н, ул. Голева) 59:01:4410492:901 (Пермский край, городской округ Пермский, г. Пермь, ш. Космонавтов) 59:01:4410524:2385 (Российская Федерация, Пермский край, г.о. Пермский, г Пермь, ул Плеханова, з/у 65) 59:01:4410524:30 (Пермский край, г. Пермь, р-н Дзержинский, ул. Плеханова, 61а) 59:01:4410530:18 (Пермский край, г Пермь, р-н Дзержинский, ш Космонавтов, 51) 59:01:4410530:21 (Пермский край, г. Пермь, Дзержинский район, ул. Связистов, 20) 59:01:4410530:3 (Пермский край, г. Пермь, р-н Дзержинский, ш. Космонавтов, д. 53) 59:01:4410530:781 (Пермский край, г.Пермь, Дзержинский район, северо-западнее жилого дома по ул.Связистов, 20) 59:01:4410530:784 (Пермский край, г. Пермь, Дзержинский район, северо-западнее жилого дома по ул. Связистов, 20) 59:01:4410530:9 (край Пермский, г. Пермь, р-н Дзержинский, ш. Космонавтов, 49) Земли, государственная собственность на которые не разграничена, расположенные в кадастровом квартале 59:01:4410223 (край Пермский, г. Пермь) Земли, государственная собственность на которые не разграничена, расположенные в кадастровом квартале 59:01:4410530 (край Пермский, г. Пермь) Земли, государственная собственность на которые не разграничена,		

	расположенные в кадастровом квартале 59:01:4410524 (край Пермский, г. Пермь) Земли, государственная собственность на которые не разграничена, расположенные в кадастровом квартале59:01:4410492 (край Пермский, г. Пермь) Земли, государственная собственность на которые не разграничена, расположенные в кадастровом квартале 59:01:4410478 (край Пермский, г. Пермь) Земли, государственная собственность на которые не разграничена, расположенные в кадастровом квартале 59:01:4410477 (край Пермский, г. Пермь) Земли, государственная собственность на которые не разграничена, расположенные в кадастровом квартале 59:01:4410225 (край Пермский, г. Пермь)		
12	59:01:0000000:92189 (Пермский край, Пермский городской округ, г. Пермь, Орджоникидзевский район, ул. Академика Веденеева) 59:01:3812094:5 (Пермский край, г Пермь, р-н Орджоникидзевский, ул Волховская, 37) 59:01:3812094:8 (Пермский край, г. Пермь, р-н Орджоникидзевский, ул. Академика Веденеева, 29) 59:01:3812094:11 (Пермский край, г. Пермь, Орджоникидзевский р-н, ул. Академика Веденеева, 31/1) 59:01:3812094:12 (край Пермский, г. Пермь, Орджоникидзевский район, ул. Веденеева, 31) 59:01:3812094:13 (Пермский край, г. Пермь, Орджоникидзевский район, ул. Зюкайская, 4) 59:01:3812094:14 (край Пермский, г. Пермь, р-н Орджоникидзевский, ул. Волховская, 23) 59:01:3812094:33 (Пермский край, г. Пермь, Орджоникидзевский район, ул. Косякова, 16) 59:01:3812094:137 (Пермский край, г Пермь, р-н Орджоникидзевский, ул Веденеева, д 31а, на земельном участке находится ТП 4364) 59:01:3812094:142 (Пермский край, г. Пермь, Орджоникидзевский район, ул. Зюкайская) 59:01:3812104:3 (край Пермский, г. Пермь, р-н Орджоникидзевский, ул.	г. Пермь	Строительство, реконструкция, эксплуатация, капитальные ремонт инженерных сооружений

	Лаврова, 14) 59:01:3812104:8 (край Пермский, г. Пермь, р-н Орджоникидзевский, ул. Газонная, 1) 59:01:3812104:11 (Российская Федерация, край Пермский, г.о. Пермский, г Пермь, ул Косякова, зу 15а) 59:01:3812104:17 (Пермский край, г. Пермь, район Орджоникидзевский, ул. Льва Николаевича Лаврова, 14) 59:01:3812104:19 (Пермский край, г. Пермь, район Орджоникидзевский, ул. Серафимовича, 14) 59:01:3812104:20 (Пермский край, г. Пермь, район Орджоникидзевский, ул. Кронита, 4) 59:01:3812104:21 (Пермский край, г. Пермь, Орджоникидзевский р-н, ул. Косякова, 17) 59:01:3812104:29 (Пермский край, г. Пермь, р-н Орджоникидзевский, ул. Лаврова, 16) 59:01:3812104:32 (Пермский край, г. Пермь, Орджоникидзевский район, ул. Лаврова, 12) 59:01:3812104:40 (Пермский край, г. Пермь, р-н Орджоникидзевский, ул. Кронита, 6) 59:01:3812104:1503 (Пермский край, г.Пермь, Орджоникидзевский район, ул. Кронита, 6) 59:01:3812104:1514 (Пермский край, г. Пермь, Орджоникидзевский р-н, ул. Косякова, 17) 59:01:3812104:1681 (Российская Федерация, край Пермский, г.о. Пермский, г Пермь, ул Косякова, зу 11а) 59:01:3812105:6 (край Пермский, г. Пермь, р-н Орджоникидзевский, ул. Академика Веденеева, 15) 59:01:3812105:7 (Пермский край, г. Пермь, р-н Орджоникидзевский, ул. Веденеева, 13) 59:01:3812105:10 (Пермский край, г Пермь, р-н Орджоникидзевский, ул Академика Веденеева, 15) 59:01:3812106:10 (край Пермский, г. Пермь, р-н Орджоникидзевский, ул. Косякова, 8) 59:01:3812106:194 (Пермский край, г. Пермь, ул. Косякова (от ул.		

	Академика Веденеева до ул. Волховская)) 59:01:3812107:16 (край Пермский, г. Пермь, р-н Орджоникидзевский, ул. Академика Веденеева, 16) 59:01:3812107:113 (Пермский край, г. Пермь, Орджоникидзевский р-н, ул. Веденеева) 59:01:3812178:2 (Пермский край, г. Пермь, р-н Орджоникидзевский, ул. Кронита, 8) 59:01:3812178:5 (Пермский край, г. Пермь, Орджоникидзевский р-н, ул. Газонная, 5"б") 59:01:3812178:1 (Пермский край, г. Пермь, р-н Орджоникидзевский, ул. Газонная, 5) 59:01:3812104:1920 (Российская Федерация, Пермский край, городской округ Пермский, город Пермь, улица Кронита, земельный участок 4/1) 59:01:3812104:1713 (Российская Федерация, край Пермский, г.о. Пермский, г. Пермь, ул. Лаврова) 59:01:0000000:98510 (Пермский край, город Пермь, Орджоникидзевский район, ул. Волховская (от ул. Льва Лаврова до ул. Академика Веденеева)) Земли, государственная собственность на которые не разграничена, расположенные в кадастровом квартале 59:01:3812178 (Пермский край, город Пермь) Земли, государственная собственность на которые не разграничена, расположенные в кадастровом квартале 59:01:3812104 (Пермский край, город Пермь) Земли, государственная собственность на которые не разграничена, расположенные в кадастровом квартале 59:01:3812107 (Пермский край, город Пермь) Земли, государственная собственность на которые не разграничена, расположенные в кадастровом квартале 59:01:3812105 (Пермский край, город Пермь) Земли, государственная собственность на которые не разграничена, расположенные в кадастровом квартале 59:01:3812094 (Пермский край, город Пермь) Земли, государственная собственность на которые не разграничена, расположенные в кадастровом квартале 59:01:3812106 (Пермский край, город Пермь)		

13	59:01:0000000:92989 (Пермский край, г.о. Пермский, г. Пермь, Ленинский р-н, ул. Торфяная) 59:01:2018010:228 (Пермский край, Пермский городской округ, г Пермь, ул Торфяная) 59:01:0000000:95207 (Пермский край, г. Пермь, Ленинский район) 59:01:0000000:81703 (59, Пермский край) 59:01:2018010:233 (Российская Федерация, Пермский край, г Пермь, ул Торфяная, Пермский г.о.) 59:01:2018010:56 (59, г Пермь, р-н Ленинский, ул Торфяная, д 38а, Пермский край, г. Пермь, Ленинский район, ул. Торфяная, 38а) 59:01:2018010:50 (Пермский край, г. Пермь, р-н Ленинский, ул. Торфяная, 26) 59:01:2018010:14 (Пермский край, г. Пермь, Ленинский р-н, ул. Торфяная, 28) 59:01:2018010:103 (Пермский край, г. Пермь, р-н Ленинский, ул. Торфяная, 32) 59:01:2018010:31 (Пермский край, г. Пермь, Ленинский район, ул. Торфяная, 38б) 59:01:0718010:5 (Пермский край, г. Пермь, Ленинский р-н, ул. Торфяная) Земли, государственная собственность на которые не разграничена, расположенные в кадастровом квартале 59:01:0718010 (Пермский край, г. Пермь) Земли, государственная собственность на которые не разграничена, расположенные в кадастровом квартале 59:01:2018010 (Пермский край, г. Пермь) Земли, государственная собственность на которые не разграничена, расположенные в кадастровом квартале 59:01:2010345 (Пермский край, г. Пермь)	г. Пермь	Строительство, реконструкция, эксплуатация, капитальные ремонт инженерных сооружений
14	59:01:1717115:144	г. Пермь	Строительство, реконструкция, эксплуатация, капитальные ремонт инженерных сооружений
15	59:01:0000000:90337 (Пермский край, Пермский г.о., г. Пермь, ул. Лихвинская (от ул.Братской до ул.Старцева))	г. Пермь	Строительство, реконструкция, эксплуатация, капитальные ремонт инженерных сооружений

16	59:01:0000000:897 (Пермский край, г. Пермь, р-н Индустриальный, ул. Рязанская, на участке от ул. Карпинского до ул. Космонавта Леонова) 59:01:0000000:47072 (Пермский край, г. Пермь, Индустриальный район, ул. Карпинского) 59:01:0000000:89346 (Пермский край, г. Пермь, Индустриальный р-н, ул. Карпинского) 59:01:4410761:24 (Пермский край, г. Пермь, Индустриальный район, ул. Карпинского, 118) 59:01:4410761:4439 (Пермский край, г. Пермь, ул. Карпинского, д. 118) 59:01:4410761:4568 (Пермский край, г. Пермь, Индустриальный район, ул. Карпинского (на пересечении с ул. Норильской)) 59:01:4410761:4603 (Пермский край, Пермский городской округ, г. Пермь, Индустриальный район, улица Карпинского) 59:01:4410761:4615 (Российская Федерация, Пермский край, г.о. Пермский, г. Пермь, Индустриальный р-н, ул. Карпинского) 59:01:4410783:447 (Российская Федерация, край Пермский, г.о. Пермский, г Пермь, ул Чердынская, зу 3) 59:01:4410825:1227 (Пермский край, г. Пермь, Индустриальный район, ул. Карпинского) 59:01:4410825:1229 (Пермский край, г. Пермь, Индустриальный р-н, ул. Карпинского, 110) 59:01:4410825:1230 (Пермский край, г. Пермь, Индустриальный р-н, ул. Карпинского, 110а) 59:01:4410825:1399 (Пермский край, г. Пермь, Индустриальный район, ул. Веры Засулич, 48) 59:01:4410825:1400 (Пермский край, г. Пермь, Индустриальный р-н, ул. Норильская) 59:01:4410825:1401 (Пермский край, г. Пермь, Индустриальный район, ул. Веры Засулич, 50) 59:01:4410825:1545 (Пермский край, г. Пермь, Индустриальный район, ул. Карпинского, 112) 59:01:4410825:1546 (Пермский край, г. Пермь, Индустриальный район, ул. Карпинского, 112/1) 59:01:4410761:4643 (Пермский край, г.о. Пермский, г. Пермь, ул.	г. Пермь	Строительство, реконструкция, эксплуатация, капитальные ремонт инженерных сооружений

	Карпинского) 59:01:4410761:4649 (Российская Федерация, Пермский край, городской округ Пермский, город Пермь, улица Карпинского) 59:01:0000000:99529 (Российская Федерация, Пермский край, городской округ Пермский, город Пермь, улица Сусанина, земельный участок 1аа) 59:01:4410783:452 (Российская Федерация, Пермский край, городской округ Пермский, город Пермь, улица Сусанина, земельный участок 1аа)		
17	59:01:0000000:88112 (Пермский край, г. Пермь, Дзержинский район, ул. Подлесная) 59:01:4410986:23 (Пермский край, г. Пермь, Дзержинский район, ул. Подлесная, 33) 59:01:4410986:24 (Пермский край, г. Пермь, Дзержинский район, ул. Подлесная, 35) 59:01:4410986:4340 (Пермский край, г. Пермь, Дзержинский район, ул. Подлесная, ТП-5245)	г. Пермь	Строительство, реконструкция, эксплуатация, капитальные ремонт инженерных сооружений
18	59:01:0000000:89075 (Пермский край, г. Пермь, ул. Чайковского, (от ул. Советской Армии до ул. Стахановская) 59:01:4410850:6 (край Пермский, г. Пермь, р-н Индустриальный, ул. Баумана, 5) 59:01:4410850:8 (Пермский край, г. Пермь, р-н Индустриальный, ул. Советской Армии, 21б) 59:01:4410850:31 (Пермский край, г Пермь, р-н Индустриальный, ул Советской Армии, 21а) 59:01:4410850:53 (край Пермский, г. Пермь, район Индустриальный, ул. Баумана, 5)	г. Пермь	Строительство, реконструкция, эксплуатация, капитальные ремонт инженерных сооружений
19	59:01:0000000:93194 (Пермский край, Пермский городской округ, г. Пермь, ул. Макаренко) 59:01:4311005:47 (Российская Федерация, край Пермский, г.о. Пермский, г Пермь, ул Крупской, зу 61а) 59:01:4319064:27 (Пермский край, г. Пермь, Мотовилихинский р-н, б-р Гагарина, 65)	г. Пермь	Строительство, реконструкция, эксплуатация, капитальные ремонт инженерных сооружений
20	59:01:0000000:1206(Пермский край, г. Пермь, Дзержинский район, улица Папанинцев на участке от улицы Боровой до улицы Энгельса) 59:01:0000000:88164(Пермский край, г. Пермь, Дзержинский р-н, ул.	г. Пермь	Строительство, реконструкция, эксплуатация, капитальные ремонт инженерных сооружений

	Папанинцев) 59:01:0000000:88166(Пермский край, г. Пермь, Дзержинский р-н, ул. Боровая (от ул.Папанинцев до ул. Углеуральской)) 59:01:0000000:88169(Пермский край, г. Пермь, Дзержинский р-н, ул. Энгельса, (от ул.Папанинцев до ул. Углеуральской)) 59:01:0000000:89275(Пермский край, г. Пермь, ул. Папанинцев (от ул. Василия Каменского до ул. Боровой)) 59:01:0000000:89509(Российская Федерация, край Пермский, г.о. Пермский, г Пермь, ул Энгельса, зу 6) 59:01:0000000:90008(Российская Федерация, край Пермский, г.о. Пермский, г Пермь, зу 00/90008) 59:01:4410750:1(край Пермский, г. Пермь, р-н Дзержинский, ул. Папанинцев, 3) 59:01:4410754:7(Пермский край, г. Пермь, р-н Дзержинский, ул. Папанинцев, 14) 59:01:4410754:691(Российская Федерация, Пермский край, городской округ Пермский, город Пермь) 59:01:4410754:694(Российская Федерация, Пермский край, городской округ Пермский, город Пермь, улица Папанинцев, земельный участок 14) 59:01:4410981:167(Российская Федерация, край Пермский, г.о. Пермский, г Пермь, ул Папанинцев, зу 17)		
21	59:01:0000000:90212(Пермский край, Пермский г.о., г. Пермь, ул. Социалистическая, (от ул.Томской до ул. Цимлянской)) 59:01:0000000:90495(Пермский край, Пермский городской округ, г. Пермь, ул. Ереванская) 59:01:3812307:16(Пермский край, г. Пермь, Орджоникидзевский район, ул. Социалистическая, 12) 59:01:3812307:2002(Российская Федерация, Пермский край, г.о. Пермский, г. Пермь, ул. Социалистическая, з/у 12б) 59:01:3812313:11(Пермский край, г. Пермь, Орджоникидзевский район, ул. Криворожская, 44) 59:01:3812313:452(Пермский край, г. Пермь, Орджоникидзевский район, ул. Социалистическая, 15, 17) 59:01:3812313:580(Пермский край, г. Пермь, Орджоникидзевский р-н, ул.	г. Пермь	Строительство, реконструкция, эксплуатация, капитальные ремонт инженерных сооружений

	Социалистическая) 59:01:3812313:583(Российская Федерация, Пермский край, г.о. Пермский, г. Пермь, р-н Орджоникидзевский, ул. Криворожская) 59:01:3812313:586(Российская Федерация, Пермский край, Пермский городской округ, г.Пермь, Орджоникидзевский район, ул. Криворожская) 59:01:3812313:589(Российская Федерация, Пермский край, Пермский городской округ, город Пермь, Орджоникидзевский район, ул. Социалистическая) 59:01:3812313:590(Российская Федерация, край Пермский, г.о. Пермский, г Пермь, ул Социалистическая, зу 17) 59:01:3812318:767(Российская Федерация, Пермский край, городской округ Пермский, город Пермь) 59:01:3812318:9(край Пермский, г. Пермь, р-н Орджоникидзевский, ул. Социалистическая, 14)		
22	59:01:0000000:89075 (Пермский край, г. Пермь, ул. Чайковского, (от ул. Советской Армии до ул. Стахановская)) 59:01:4410850:1 (край Пермский, г. Пермь, р-н Индустриальный, ул. Баумана, 9а) 59:01:4410850:2 (Пермский край, г. Пермь, Индустриальный р-н, ул. Баумана, 7) 59:01:4410850:8 (Пермский край, г. Пермь, р-н Индустриальный, ул. Советской Армии, 21б) 59:01:4410850:14 (край Пермский, г. Пермь, р-н Индустриальный, ул. Советской Армии, 23а) 59:01:4410850:26 (край Пермский, г. Пермь, р-н Индустриальный, ул. Чайковского, 10) 59:01:4410850:30 (Пермский край, г. Пермь, Индустриальный район, ул. Баумана, 9) 59:01:4410850:31 (Пермский край, г Пермь, р-н Индустриальный, ул Советской Армии, 21а) 59:01:4410850:33 (Пермский край, г Пермь, р-н Индустриальный, ул Советской Армии, 17) 59:01:4410850:34 (Пермский край, г. Пермь, Индустриальный р-н, ул. Советской Армии, 23)	г. Пермь	Строительство, реконструкция, эксплуатация, капитальные ремонт инженерных сооружений

	59:01:4410850:35 (край Пермский, г. Пермь, р-н Индустриальный, ул. Советской Армии, 19) 59:01:4410850:36 (Пермский край, г Пермь, р-н Индустриальный, ул Советской Армии, 21) 59:01:4410850:42 (Пермский край, г. Пермь, р-н Индустриальный, ул. Баумана, 7а) 59:01:4410850:66 (край Пермский, г. Пермь, р-н Индустриальный, ул. Советской Армии, 21 в) 59:01:4410850:70 (Пермский край, г. Пермь, Индустриальный район, ул. Советской Армии, 23б) 59:01:4410850:1980 (Пермский край, г. Пермь, Индустриальный район, юго - западнее земельного участка по ул. Баумана, 5) 59:01:4410863:4 (Пермский край, г. Пермь, р-н Индустриальный, ул. Советской Армии, 25)		
23	59:01:0000000:90441 (Пермский край, г.о. Пермский, г. Пермь, Индустриальный район, ул. Левченко (от ул. Карпинского до ул. Стахановской)) 59:01:0000000:90594 (Пермский край, г. Пермь, Индустриальный район, ул. Левченко) 59:01:0000000:95313 (Российская Федерация, Пермский край, городской округ Пермский, город Пермь) 59:01:4410596:10 (край Пермский, г. Пермь, р-н Индустриальный, ул. Льва Толстого, 6) 59:01:4410597:1 (Пермский край, г. Пермь, Индустриальный район, ул. Стахановская, 4) 59:01:4410601:37 (край Пермский, г. Пермь, р-н Индустриальный, ул. Самолетная, 32) 59:01:4410601:41 (Пермский край, г. Пермь, Индустриальный район, ул. Самолетная, 32а) 59:01:4410640:5 (край Пермский, г. Пермь, р-н Индустриальный, ул. Самолетная, 28) 59:01:4410640:7 (край Пермский, г. Пермь, р-н Индустриальный, ул. Стахановская, 1) 59:01:4410640:22 (край Пермский, г. Пермь, р-н Индустриальный, ул. Стахановская, 7в)	г. Пермь	Строительство, реконструкция, эксплуатация, капитальные ремонт инженерных сооружений

	59:01:4410640:27 (Пермский край, г. Пермь, Индустриальный р-н, ул. Самолетная, 26) 59:01:4410640:28 (край Пермский, г. Пермь, р-н Индустриальный, ул. Самолетная, 30) 59:01:4410640:29 (край Пермский, г. Пермь, р-н Индустриальный, ул. Стахановская, 3) 59:01:4410640:30 (край Пермский, г. Пермь, р-н Индустриальный, ул. Стахановская, 5) 59:01:4410640:31 (край Пермский, г. Пермь, р-н Индустриальный, ул. Стахановская, 7) 59:01:4410640:32 (край Пермский, г. Пермь, р-н Индустриальный, ул. Стахановская, 7а) 59:01:4410640:34 (Пермский край, г Пермь, р-н Индустриальный, ул Стахановская, 9) 59:01:4410640:35 (Пермский край, г. Пермь, р-н Индустриальный, ул. Сивкова, 2) 59:01:4410640:41 (Пермский край, г Пермь, р-н Индустриальный, ул Стахановская, 11) 59:01:4410640:1830 (Пермский край, г. Пермь, Индустриальный район, ул. Стахановская, 11)		
24	59:01:0000000:76775 (Российская Федерация, край Пермский, г.о. Пермский, г Пермь, ул Гайвинская, зу 103а) 59:01:0000000:93700 (Пермский край, Пермский г.о. г Пермь, Орджоникидзевский район , ул Гайвинская) 59:01:0000000:93963 (Пермский край, г Пермь, ул. Гайвинская) 59:01:2910313:4 (Пермский край, г. Пермь, р-н Орджоникидзевский, ул. Гайвинская, 103) 59:01:2910313:273 (Российская Федерация, Пермский край, г.о. Пермский, г. Пермь, ул. Гайвинская, з/у 103г)	г. Пермь	Строительство, реконструкция, эксплуатация, капитальные ремонт инженерных сооружений
25	59:01:4410745:226 – 14 кв.м 59:01:4410745:227 - 22 кв.м 59:01:4410998:2 - 28 кв.м 59:01:4410998:1369 - 22 кв.м 59:01:4410998 –6 кв.м	г. Пермь	Строительство, реконструкция, эксплуатация, капитальные ремонт инженерных сооружений

Заинтересованные лица имеют право ознакомиться с ходатайством об установлении публичного сервитута и прилагаемым к нему описанием местоположения границ публичного сервитута по адресу: г. Пермь, ул. Сибирская 15, (тел. 212-72-06).

Заинтересованные лица могут подать заявление об учете прав в срок с 29.09.2026 по 13.10.2026.

Способы подачи заявлений:

посредством почтовой связи;

лично, в том числе через представителя, в департамент земельных отношений администрации города Перми (г. Пермь, ул. Сибирская 15);

в форме электронных документов с использованием информационно-телекоммуникационной сети «Интернет».

Правообладатели земельных участков, в отношении которых испрашивается публичный сервитут, если их права не зарегистрированы в Едином государственном реестре недвижимости, в течение пятнадцати дней со дня опубликования сообщения, предусмотренного подпунктом 1 пункта 3 статьи 39.42 ЗК РФ, подают в орган, уполномоченный на установление публичного сервитута, заявления об учете их прав (обременений прав) на земельные участки с приложением копий документов, подтверждающих эти права (обременения прав). В таких заявлениях указывается способ связи с правообладателями земельных участков, в том числе их почтовый адрес и (или) адрес электронной почты. Правообладатели земельных участков, подавшие такие заявления по истечении указанного срока, несут риски невозможности обеспечения их прав в связи с отсутствием информации о таких лицах и их правах на земельные участки. Такие лица имеют право требовать от обладателя публичного сервитута плату за публичный сервитут не более чем за три года, предшествующие дню направления ими заявления об учете их прав (обременений прав).

Реквизиты решений об утверждении документа территориального планирования, документации по планировке территории, программ комплексного развития систем коммунальной инфраструктуры поселения, городского округа, а также информацию об инвестиционной программе субъекта естественных монополий, организации коммунального комплекса, указанных в ходатайстве об установлении публичного сервитута и сведения об официальных сайтах в информационно-телекоммуникационной сети «Интернет» отсутствуют.

Информация о возможности установления публичного сервитута публикуется на сайте http://www.gorodperm.ru, в «Официальном бюллетене органов местного самоуправления муниципального образования город Пермь».

Приложение: на 371 л.

---

* Полноцветные схемы на стр. 242-292

ОПИСАНИЕ МЕСТОПОЛОЖЕНИЯ ГРАНИЦ ПУБЛИЧНОГО СЕРВИТУТА
«Строительство ЛЭП 0,4 кВ от РУ 0,4 кВ ТП-2133, установка оборудования учета э/э на опорах ВЛ 0,4 кВ от ТП-2133 для электроснабжения гаражей по адресу: Пермский край, г. Пермь, Мотовилихинский район, ГСК №5, ул. Пономарева, боксы №130, 82, 2»
ПЕРМСКИЙ КРАЙ, Г. ПЕРМЬ
(НАИМЕНОВАНИЕ ОБЪЕКТА)

Сведения о местоположении границ объекта

1. Система координат МСК-59, зона 2

2. Сведения о характерных точках границ объекта

Обозначение характерных точек границ	Координаты. м		Метод определения координат и средняя квадратическая погрешность положения характерной точки (M_t). м	Описание закрепления точки
	X	Y		
1	2	3	4	5
1	517012.27	2235799.14	Геодезический метод; Mt=0.1	-
2	517002.31	2235793.75	Геодезический метод; Mt=0.1	-
3	516963.71	2235809.20	Геодезический метод; Mt=0.1	-
4	516931.26	2235817.84	Геодезический метод; Mt=0.1	-
5	516923.09	2235832.68	Геодезический метод; Mt=0.1	-
6	516913.86	2235851.84	Геодезический метод; Mt=0.1	-
7	516904.44	2235870.38	Геодезический метод; Mt=0.1	-
8	516895.60	2235889.20	Геодезический метод; Mt=0.1	-
9	516882.04	2235917.98	Геодезический метод; Mt=0.1	-
10	516878.42	2235916.28	Геодезический метод; Mt=0.1	-
11	516891.98	2235887.50	Геодезический метод; Mt=0.1	-
12	516900.84	2235868.62	Геодезический метод; Mt=0.1	-
13	516910.28	2235850.06	Геодезический метод; Mt=0.1	-
14	516919.53	2235830.84	Геодезический метод; Mt=0.1	-
15	516927.12	2235817.07	Геодезический метод; Mt=0.1	-
16	516909.56	2235809.29	Геодезический метод; Mt=0.1	-
17	516900.78	2235828.83	Геодезический метод; Mt=0.1	-
18	516895.38	2235839.37	Геодезический метод; Mt=0.1	-
19	516887.63	2235855.07	Геодезический метод; Mt=0.1	-
20	516884.05	2235853.31	Геодезический метод; Mt=0.1	-
21	516891.80	2235837.57	Геодезический метод; Mt=0.1	-
22	516897.18	2235827.09	Геодезический метод; Mt=0.1	-
23	516905.97	2235807.54	Геодезический метод; Mt=0.1	-
24	516886.78	2235797.34	Геодезический метод; Mt=0.1	-
25	516876.29	2235791.69	Геодезический метод; Mt=0.1	-
26	516869.67	2235803.70	Геодезический метод; Mt=0.1	-
27	516862.85	2235816.03	Геодезический метод; Mt=0.1	-
28	516855.39	2235830.79	Геодезический метод; Mt=0.1	-
29	516846.73	2235849.05	Геодезический метод; Mt=0.1	-
30	516836.90	2235869.07	Геодезический метод; Mt=0.1	-
31	516826.67	2235888.60	Геодезический метод; Mt=0.1	-
32	516823.13	2235886.74	Геодезический метод; Mt=0.1	-
33	516833.34	2235867.27	Геодезический метод; Mt=0.1	-
34	516843.13	2235847.31	Геодезический метод; Mt=0.1	-
35	516851.79	2235829.03	Геодезический метод; Mt=0.1	-
36	516859.31	2235814.15	Геодезический метод; Mt=0.1	-
37	516866.17	2235801.76	Геодезический метод; Mt=0.1	-
38	516874.69	2235786.29	Геодезический метод; Mt=0.1	-
39	516888.66	2235793.82	Геодезический метод; Mt=0.1	-
40	516909.44	2235804.85	Геодезический метод; Mt=0.1	-
41	516930.09	2235814.02	Геодезический метод; Mt=0.1	-
42	516962.45	2235805.40	Геодезический метод; Mt=0.1	-
43	517002.57	2235789.33	Геодезический метод; Mt=0.1	-
44	517014.17	2235795.62	Геодезический метод; Mt=0.1	-
1	517012.27	2235799.14	Геодезический метод; Mt=0.1	-

ГРАФИЧЕСКОЕ ОПИСАНИЕ
местоположения границ населенных пунктов, территориальных зон, особо охраняемых природных территорий, зон с особыми условиями использования территории

(наименование объекта, местоположение границ которого описано (далее - объект)

Раздел 1

Сведения об объекте		
№ п/п	Характеристики объекта	Описание характеристик
1	2	3
1	Местоположение объекта	Пермский край, Пермский городской округ, Пермь город.
2	Площадь объекта ± величина погрешности определения площади (Р ± ΔР)	—
3	Иные характеристики объекта	Вид объекта реестра границ: Граница публичного сервитута Кадастровый номер квартала: 59:01:4410825 Вид или наименование публичного сервитута по документу: Зона публичного сервитута для размещения объекта: Здание центрального теплового пункта с кадастровым номером 59:01:4410825:443 Орган, принявший решение об установлении публичного сервитута: Департамент земельных отношений администрации г. Перми Цель установления публичного сервитута: Размещение объектов электросетевого хозяйства, тепловых сетей, водопроводных сетей, сетей водоотведения, линий и сооружений связи, линейных объектов системы газоснабжения, нефтепроводов и нефтепродуктопроводов, их неотъемлемых технологических частей, если указанные объекты являются объектами федерального, регионального или местного значения, либо необходимы для организации электро-, газо-, тепло-, водоснабжения населения и водоотведения, подключения (технологического присоединения) к сетям инженерно-технического обеспечения, либо переносятся в связи с изъятием земельных участков, на которых они ранее располагались, для государственных или муниципальных нужд (далее также - инженерные сооружения) Срок публичного сервитута: продолжительность: 49 лет Обладатель публичного сервитута: Юридическое лицо, зарегистрированное в Российской Федерации Публичное акционерное общество "Т Плюс" (ИНН: 6315376946, ОГРН: 1056315070350, адрес эл. почты: Natalya.Emelyanova@tplusgroup.ru, почтовый адрес: 614039, Российская Федерация, Пермский край, Пермский городской округ, Пермь город, Комсомольский проспект, дом 48).

Раздел 2

Сведения о местоположении границ объекта					
1. Система координат МСК-59, зона 2					
2. Сведения о характерных точках границ объекта					
Обозначение характерных точек границ	Координаты, м		Метод определения координат характерной точки	Средняя квадратическая погрешность положения характерной точки (Mt), м	Описание обозначения точки на местности (при наличии)
	X	Y			
1	2	3	4	5	6
1	513 333,43	2 229 471,30	Аналитический метод	0,10	Нет закрепления
2	513 317,98	2 229 445,00			
3	513 330,99	2 229 437,38			
4	513 346,44	2 229 463,68			
1	513 333,43	2 229 471,30			
3. Сведения о характерных точках части (частей) границы объекта					
1	2	3	4	5	6
—	—	—	—	—	—

Раздел 3

Сведения о местоположении измененных (уточненных) границ объекта							
1. Система координат МСК-59, зона 2							
2. Сведения о характерных точках границ объекта							
Обозначение характерных точек границы	Существующие координаты, м		Измененные (уточненные) координаты, м		Метод определения координат характерной точки	Средняя квадратическая погрешность положения характерной точки (Mt), м	Описание обозначения точки на местности (при наличии)
	X	Y	X	Y			
1	2	3	4	5	6	7	8
—	—	—	—	—	—	—	—
3. Сведения о характерных точках части (частей) границы объекта							
1	2	3	4	5	6	7	8
—	—	—	—	—	—	—	—

ТЕКСТОВОЕ ОПИСАНИЕ
местоположения границ населенных пунктов, территориальных зон

Прохождение границы		Описание прохождения границы
от точки	до точки	
1	2	3
—	—	—

ГРАФИЧЕСКОЕ ОПИСАНИЕ

местоположения границ публичного сервитута

Электросетевой комплекс Подстанция 35/6 кВ «Набережная» (КЛ 6 кВ: ф. РП-14 Кольцо Города, ф. РП-44 Фабрика (Кольцо Города), ф. Клуб, ф. РП-14 ВКИУ-1, ф. РП-14 ВКИУ-2, ф. РП-14 Океан, от ПС Берег до СМ, от ТП-5214 в ст. ТП-5122, ТП-5190, от ПС Берег до РП-84 (1 линия), от ПС Берег до РП-84 (2 линия); ТП-5124, БКТП-5214, ТП-5170, РП-14)

(наименование объекта, местоположение границ которого описано (далее - объект)

Раздел 1

Сведения об объекте		
№ п/п	Характеристики объекта	Описание характеристик
1	2	3
1	Местоположение объекта	Пермский край, городской округ Пермский, город Пермь
2	Площадь объекта +/- величина погрешности определения площади (Р+/- Дельта Р)	14123 кв.м ± 23.78 кв.м
3	Иные характеристики объекта	Публичный сервитут устанавливается в целях эксплуатации объекта электросетевого хозяйства «Электросетевой комплекс Подстанция 35/6 кВ «Набережная» (КЛ 6 кВ: ф. РП-14 Кольцо Города, ф. РП-44 Фабрика (Кольцо Города), ф. Клуб, ф. РП-14 ВКИУ-1, ф. РП-14 ВКИУ-2, ф. РП-14 Океан, от ПС Берег до СМ, от ТП-5214 в ст. ТП-5122, ТП-5190, от ПС Берег до РП-84 (1 линия), от ПС Берег до РП-84 (2 линия); ТП-5124, БКТП-5214, ТП-5170, РП-14)» (в соответствии со статьей 3.6 Федерального закона от 25 октября 2001 г. № 137-ФЗ «О введении в действие Земельного кодекса Российской Федерации»). Срок установления публичного сервитута - сорок девять лет (согласно п.1 ст. 39.45 ЗК РФ).

Раздел 2

Сведения о местоположении границ объекта

1. Система координат МСК-59, зона 2

2. Сведения о характерных точках границ объекта

Обозначение характерных точек границ	Координаты, м		Метод определения координат характерной точки	Средняя квадратическая погрешность положения характерной точки (M_t), м	Описание обозначения точки на местности (при наличии)
	X	Y			
1	2	3	4	5	6
Граница1(1)	–	–	–	–	–
1	518345.77	2230796.90	Метод спутниковых геодезических измерений (определений)	0.10	–
2	518347.20	2230802.45	Метод спутниковых геодезических измерений (определений)	0.10	–
3	518347.57	2230803.58	Метод спутниковых геодезических измерений (определений)	0.10	–
4	518355.29	2230816.65	Метод спутниковых геодезических измерений (определений)	0.10	–
5	518352.46	2230817.56	Метод спутниковых геодезических измерений (определений)	0.10	–
6	518350.14	2230813.68	Метод спутниковых геодезических измерений (определений)	0.10	–
7	518351.43	2230817.88	Метод спутниковых геодезических измерений (определений)	0.10	–
8	518348.50	2230818.82	Метод спутниковых геодезических измерений (определений)	0.10	–
9	518344.38	2230804.94	Метод спутниковых геодезических измерений (определений)	0.10	–
10	518344.93	2230804.71	Метод спутниковых геодезических измерений (определений)	0.10	–
11	518344.71	2230803.15	Метод спутниковых геодезических измерений (определений)	0.10	–
12	518343.70	2230800.84	Метод спутниковых геодезических измерений (определений)	0.10	–
13	518341.83	2230798.51	Метод спутниковых геодезических измерений (определений)	0.10	–
14	518343.39	2230797.26	Метод спутниковых геодезических измерений (определений)	0.10	–
1	518345.77	2230796.90	Метод спутниковых геодезических измерений (определений)	0.10	–
Граница1(2)	–	–	–	–	–
15	518405.65	2231298.85	Метод спутниковых геодезических измерений (определений)	0.10	–
16	518398.89	2231301.04	Метод спутниковых геодезических измерений (определений)	0.10	–
17	518431.12	2231242.95	Метод спутниковых геодезических измерений (определений)	0.10	–
18	518438.23	2231240.62	Метод спутниковых геодезических измерений (определений)	0.10	–
19	518438.52	2231241.47	Метод спутниковых геодезических измерений (определений)	0.10	–

20	518443.00	2231239.95	Метод спутниковых геодезических измерений (определений)	0.10	–
21	518434.06	2231212.23	Метод спутниковых геодезических измерений (определений)	0.10	–
22	518433.29	2231211.17	Метод спутниковых геодезических измерений (определений)	0.10	–
23	518438.42	2231208.67	Метод спутниковых геодезических измерений (определений)	0.10	–
24	518435.62	2231200.11	Метод спутниковых геодезических измерений (определений)	0.10	–
25	518451.51	2231194.80	Метод спутниковых геодезических измерений (определений)	0.10	–
26	518451.83	2231195.94	Метод спутниковых геодезических измерений (определений)	0.10	–
27	518456.84	2231194.54	Метод спутниковых геодезических измерений (определений)	0.10	–
28	518456.53	2231193.48	Метод спутниковых геодезических измерений (определений)	0.10	–
29	518472.71	2231187.91	Метод спутниковых геодезических измерений (определений)	0.10	–
30	518472.89	2231188.50	Метод спутниковых геодезических измерений (определений)	0.10	–
31	518477.31	2231187.20	Метод спутниковых геодезических измерений (определений)	0.10	–
32	518475.96	2231182.65	Метод спутниковых геодезических измерений (определений)	0.10	–
33	518475.34	2231182.83	Метод спутниковых геодезических измерений (определений)	0.10	–
34	518458.16	2231128.03	Метод спутниковых геодезических измерений (определений)	0.10	–
35	518425.50	2231028.50	Метод спутниковых геодезических измерений (определений)	0.10	–
36	518408.41	2230981.92	Метод спутниковых геодезических измерений (определений)	0.10	–
37	518409.08	2230981.66	Метод спутниковых геодезических измерений (определений)	0.10	–
38	518407.39	2230977.27	Метод спутниковых геодезических измерений (определений)	0.10	–
39	518406.80	2230977.50	Метод спутниковых геодезических измерений (определений)	0.10	–
40	518395.86	2230946.75	Метод спутниковых геодезических измерений (определений)	0.10	–
41	518369.81	2230868.82	Метод спутниковых геодезических измерений (определений)	0.10	–
42	518370.77	2230868.50	Метод спутниковых геодезических измерений (определений)	0.10	–
43	518369.26	2230863.93	Метод спутниковых геодезических измерений (определений)	0.10	–
44	518368.19	2230864.29	Метод спутниковых геодезических измерений (определений)	0.10	–
45	518362.41	2230851.43	Метод спутниковых геодезических измерений (определений)	0.10	–
46	518363.28	2230851.14	Метод спутниковых геодезических измерений (определений)	0.10	–
47	518361.66	2230846.28	Метод спутниковых геодезических измерений (определений)	0.10	–
48	518360.34	2230846.72	Метод спутниковых геодезических измерений (определений)	0.10	–
49	518358.01	2230836.62	Метод спутниковых геодезических измерений (определений)	0.10	–
50	518354.95	2230837.62	Метод спутниковых геодезических измерений (определений)	0.10	–
51	518357.30	2230847.73	Метод спутниковых геодезических измерений (определений)	0.10	–
52	518356.70	2230847.92	Метод спутниковых геодезических измерений (определений)	0.10	–
53	518358.32	2230852.79	Метод спутниковых геодезических измерений (определений)	0.10	–
54	518359.34	2230852.45	Метод спутниковых геодезических	0.10	–

			измерений (определений)		
55	518365.14	2230865.29	Метод спутниковых геодезических измерений (определений)	0.10	–
56	518364.69	2230865.44	Метод спутниковых геодезических измерений (определений)	0.10	–
57	518366.20	2230870.00	Метод спутниковых геодезических измерений (определений)	0.10	–
58	518366.75	2230869.83	Метод спутниковых геодезических измерений (определений)	0.10	–
59	518392.84	2230947.80	Метод спутниковых геодезических измерений (определений)	0.10	–
60	518403.83	2230978.64	Метод спутниковых геодезических измерений (определений)	0.10	–
61	518402.98	2230978.97	Метод спутниковых геодезических измерений (определений)	0.10	–
62	518404.66	2230983.36	Метод спутниковых геодезических измерений (определений)	0.10	–
63	518405.42	2230983.07	Метод спутниковых геодезических измерений (определений)	0.10	–
64	518422.57	2231029.52	Метод спутниковых геодезических измерений (определений)	0.10	–
65	518455.13	2231129.01	Метод спутниковых геодезических измерений (определений)	0.10	–
66	518472.27	2231183.73	Метод спутниковых геодезических измерений (определений)	0.10	–
67	518471.53	2231183.95	Метод спутниковых геодезических измерений (определений)	0.10	–
68	518471.84	2231184.98	Метод спутниковых геодезических измерений (определений)	0.10	–
69	518455.71	2231190.54	Метод спутниковых геодезических измерений (определений)	0.10	–
70	518455.44	2231189.57	Метод спутниковых геодезических измерений (определений)	0.10	–
71	518450.44	2231190.96	Метод спутниковых геодезических измерений	0.10	–

			(определений)		
72	518450.71	2231191.94	Метод спутниковых геодезических измерений (определений)	0.10	–
73	518434.73	2231197.36	Метод спутниковых геодезических измерений (определений)	0.10	–
74	518422.88	2231161.11	Метод спутниковых геодезических измерений (определений)	0.10	–
75	518417.52	2231162.65	Метод спутниковых геодезических измерений (определений)	0.10	–
76	518409.78	2231144.52	Метод спутниковых геодезических измерений (определений)	0.10	–
77	518405.20	2231146.33	Метод спутниковых геодезических измерений (определений)	0.10	–
78	518400.34	2231131.12	Метод спутниковых геодезических измерений (определений)	0.10	–
79	518406.69	2231128.99	Метод спутниковых геодезических измерений (определений)	0.10	–
80	518397.02	2231099.51	Метод спутниковых геодезических измерений (определений)	0.10	–
81	518396.68	2231099.62	Метод спутниковых геодезических измерений (определений)	0.10	–
82	518393.78	2231085.27	Метод спутниковых геодезических измерений (определений)	0.10	–
83	518392.37	2231081.70	Метод спутниковых геодезических измерений (определений)	0.10	–
84	518396.13	2231078.55	Метод спутниковых геодезических измерений (определений)	0.10	–
85	518407.74	2231075.18	Метод спутниковых геодезических измерений (определений)	0.10	–
86	518413.48	2231071.33	Метод спутниковых геодезических измерений (определений)	0.10	–
87	518407.16	2231051.98	Метод спутниковых геодезических измерений (определений)	0.10	–
88	518392.86	2231008.69	Метод спутниковых геодезических измерений (определений)	0.10	–

89	518388.39	2231008.08	Метод спутниковых геодезических измерений (определений)	0.10	–
90	518363.46	2231016.41	Метод спутниковых геодезических измерений (определений)	0.10	–
91	518333.47	2231026.85	Метод спутниковых геодезических измерений (определений)	0.10	–
92	518314.65	2231032.73	Метод спутниковых геодезических измерений (определений)	0.10	–
93	518293.50	2231039.69	Метод спутниковых геодезических измерений (определений)	0.10	–
94	518274.88	2231045.58	Метод спутниковых геодезических измерений (определений)	0.10	–
95	518268.72	2231047.44	Метод спутниковых геодезических измерений (определений)	0.10	–
96	518240.28	2231053.63	Метод спутниковых геодезических измерений (определений)	0.10	–
97	518225.25	2231058.77	Метод спутниковых геодезических измерений (определений)	0.10	–
98	518211.16	2231063.70	Метод спутниковых геодезических измерений (определений)	0.10	–
99	518174.34	2231075.36	Метод спутниковых геодезических измерений (определений)	0.10	–
100	518159.61	2231080.59	Метод спутниковых геодезических измерений (определений)	0.10	–
101	518138.08	2231087.82	Метод спутниковых геодезических измерений (определений)	0.10	–
102	518126.45	2231091.35	Метод спутниковых геодезических измерений (определений)	0.10	–
103	518102.23	2231099.88	Метод спутниковых геодезических измерений (определений)	0.10	–
104	518099.43	2231101.16	Метод спутниковых геодезических измерений (определений)	0.10	–
105	518097.28	2231102.88	Метод спутниковых геодезических измерений (определений)	0.10	–
106	518096.27	2231107.06	Метод спутниковых геодезических измерений (определений)	0.10	–
107	518111.14	2231149.63	Метод спутниковых геодезических измерений (определений)	0.10	–
108	518116.75	2231165.78	Метод спутниковых геодезических измерений (определений)	0.10	–
109	518128.18	2231199.55	Метод спутниковых геодезических измерений (определений)	0.10	–
110	518166.48	2231199.20	Метод спутниковых геодезических измерений (определений)	0.10	–
111	518174.81	2231201.32	Метод спутниковых геодезических измерений (определений)	0.10	–
112	518172.29	2231202.42	Метод спутниковых геодезических измерений (определений)	0.10	–
113	518171.34	2231205.51	Метод спутниковых геодезических измерений (определений)	0.10	–
114	518183.51	2231231.75	Метод спутниковых геодезических измерений (определений)	0.10	–
115	518200.24	2231286.68	Метод спутниковых геодезических измерений (определений)	0.10	–
116	518171.34	2231296.59	Метод спутниковых геодезических измерений (определений)	0.10	–
117	518171.13	2231296.03	Метод спутниковых геодезических измерений (определений)	0.10	–
118	518166.59	2231297.74	Метод спутниковых геодезических измерений (определений)	0.10	–
119	518139.19	2231298.38	Метод спутниковых геодезических измерений (определений)	0.10	–
120	518138.82	2231297.32	Метод спутниковых геодезических измерений (определений)	0.10	–
121	518134.50	2231298.79	Метод спутниковых геодезических измерений (определений)	0.10	–
122	518134.83	2231299.74	Метод спутниковых геодезических измерений (определений)	0.10	–
123	518130.22	2231303.20	Метод спутниковых геодезических	0.10	–

			измерений (определений)		
124	518130.03	2231302.63	Метод спутниковых геодезических измерений (определений)	0.10	–
125	518122.70	2231305.06	Метод спутниковых геодезических измерений (определений)	0.10	–
126	518122.94	2231305.75	Метод спутниковых геодезических измерений (определений)	0.10	–
127	518111.49	2231309.21	Метод спутниковых геодезических измерений (определений)	0.10	–
128	518111.25	2231308.36	Метод спутниковых геодезических измерений (определений)	0.10	–
129	518103.13	2231310.68	Метод спутниковых геодезических измерений (определений)	0.10	–
130	518103.43	2231311.75	Метод спутниковых геодезических измерений (определений)	0.10	–
131	518076.32	2231320.63	Метод спутниковых геодезических измерений (определений)	0.10	–
132	518076.11	2231319.98	Метод спутниковых геодезических измерений (определений)	0.10	–
133	518071.44	2231321.49	Метод спутниковых геодезических измерений (определений)	0.10	–
134	518071.62	2231322.06	Метод спутниковых геодезических измерений (определений)	0.10	–
135	518029.74	2231335.61	Метод спутниковых геодезических измерений (определений)	0.10	–
136	518029.65	2231335.24	Метод спутниковых геодезических измерений (определений)	0.10	–
137	518024.97	2231336.47	Метод спутниковых геодезических измерений (определений)	0.10	–
138	518025.15	2231337.18	Метод спутниковых геодезических измерений (определений)	0.10	–
139	518002.82	2231341.75	Метод спутниковых геодезических измерений (определений)	0.10	–
140	518001.61	2231338.37	Метод спутниковых геодезических измерений	0.10	–

			(определений)		
141	517997.00	2231340.02	Метод спутниковых геодезических измерений (определений)	0.10	–
142	517997.82	2231342.31	Метод спутниковых геодезических измерений (определений)	0.10	–
143	517955.23	2231352.29	Метод спутниковых геодезических измерений (определений)	0.10	–
144	517955.00	2231351.63	Метод спутниковых геодезических измерений (определений)	0.10	–
145	517950.16	2231353.34	Метод спутниковых геодезических измерений (определений)	0.10	–
146	517950.76	2231355.00	Метод спутниковых геодезических измерений (определений)	0.10	–
147	517948.15	2231361.08	Метод спутниковых геодезических измерений (определений)	0.10	–
148	517946.34	2231361.93	Метод спутниковых геодезических измерений (определений)	0.10	–
149	517946.86	2231363.02	Метод спутниковых геодезических измерений (определений)	0.10	–
150	517937.87	2231365.38	Метод спутниковых геодезических измерений (определений)	0.10	–
151	517885.76	2231380.55	Метод спутниковых геодезических измерений (определений)	0.10	–
152	517822.23	2231399.80	Метод спутниковых геодезических измерений (определений)	0.10	–
153	517821.95	2231398.80	Метод спутниковых геодезических измерений (определений)	0.10	–
154	517817.21	2231400.15	Метод спутниковых геодезических измерений (определений)	0.10	–
155	517817.58	2231401.46	Метод спутниковых геодезических измерений (определений)	0.10	–
156	517787.42	2231414.00	Метод спутниковых геодезических измерений (определений)	0.10	–
157	517787.28	2231413.55	Метод спутниковых геодезических измерений (определений)	0.10	–

			геодезических измерений (определений)		
176	517661.97	2231483.22	Метод спутниковых геодезических измерений (определений)	0.10	–
177	517661.97	2231491.14	Метод спутниковых геодезических измерений (определений)	0.10	–
178	517677.81	2231544.65	Метод спутниковых геодезических измерений (определений)	0.10	–
179	517671.04	2231572.35	Метод спутниковых геодезических измерений (определений)	0.10	–
180	517667.17	2231576.45	Метод спутниковых геодезических измерений (определений)	0.10	–
181	517667.80	2231577.01	Метод спутниковых геодезических измерений (определений)	0.10	–
182	517655.32	2231582.86	Метод спутниковых геодезических измерений (определений)	0.10	–
183	517656.82	2231585.88	Метод спутниковых геодезических измерений (определений)	0.10	–
184	517670.49	2231579.40	Метод спутниковых геодезических измерений (определений)	0.10	–
185	517671.66	2231580.40	Метод спутниковых геодезических измерений (определений)	0.10	–
186	517675.48	2231576.36	Метод спутниковых геодезических измерений (определений)	0.10	–
187	517674.63	2231575.50	Метод спутниковых геодезических измерений (определений)	0.10	–
188	517681.04	2231550.22	Метод спутниковых геодезических измерений (определений)	0.10	–
189	517682.80	2231549.72	Метод спутниковых геодезических измерений (определений)	0.10	–
190	517665.14	2231490.49	Метод спутниковых геодезических измерений (определений)	0.10	–
191	517665.14	2231482.27	Метод спутниковых геодезических измерений (определений)	0.10	–
192	517666.46	2231481.98	Метод спутниковых геодезических	0.10	–

158	517782.47	2231415.06	Метод спутниковых геодезических измерений (определений)	0.10	–
159	517782.79	2231416.08	Метод спутниковых геодезических измерений (определений)	0.10	–
160	517779.59	2231417.27	Метод спутниковых геодезических измерений (определений)	0.10	–
161	517779.35	2231416.60	Метод спутниковых геодезических измерений (определений)	0.10	–
162	517774.91	2231418.18	Метод спутниковых геодезических измерений (определений)	0.10	–
163	517775.34	2231419.37	Метод спутниковых геодезических измерений (определений)	0.10	–
164	517692.01	2231443.80	Метод спутниковых геодезических измерений (определений)	0.10	–
165	517678.46	2231444.72	Метод спутниковых геодезических измерений (определений)	0.10	–
166	517678.06	2231443.45	Метод спутниковых геодезических измерений (определений)	0.10	–
167	517673.53	2231444.88	Метод спутниковых геодезических измерений (определений)	0.10	–
168	517675.12	2231449.92	Метод спутниковых геодезических измерений (определений)	0.10	–
169	517680.39	2231471.25	Метод спутниковых геодезических измерений (определений)	0.10	–
170	517679.48	2231471.48	Метод спутниковых геодезических измерений (определений)	0.10	–
171	517680.22	2231474.43	Метод спутниковых геодезических измерений (определений)	0.10	–
172	517665.30	2231478.05	Метод спутниковых геодезических измерений (определений)	0.10	–
173	517665.01	2231477.14	Метод спутниковых геодезических измерений (определений)	0.10	–
174	517659.36	2231478.91	Метод спутниковых геодезических измерений (определений)	0.10	–
175	517660.82	2231483.54	Метод спутниковых	0.10	–

			измерений (определений)		
193	517666.25	2231481.25	Метод спутниковых геодезических измерений (определений)	0.10	–
194	517681.02	2231477.65	Метод спутниковых геодезических измерений (определений)	0.10	–
195	517681.20	2231478.36	Метод спутниковых геодезических измерений (определений)	0.10	–
196	517687.02	2231476.91	Метод спутниковых геодезических измерений (определений)	0.10	–
197	517685.31	2231470.03	Метод спутниковых геодезических измерений (определений)	0.10	–
198	517683.28	2231470.53	Метод спутниковых геодезических измерений (определений)	0.10	–
199	517678.43	2231448.88	Метод спутниковых геодезических измерений (определений)	0.10	–
200	517679.64	2231448.50	Метод спутниковых геодезических измерений (определений)	0.10	–
201	517679.44	2231447.85	Метод спутниковых геодезических измерений (определений)	0.10	–
202	517692.51	2231446.93	Метод спутниковых геодезических измерений (определений)	0.10	–
203	517776.36	2231422.23	Метод спутниковых геодезических измерений (определений)	0.10	–
204	517776.59	2231422.86	Метод спутниковых геодезических измерений (определений)	0.10	–
205	517781.02	2231421.30	Метод спутниковых геодезических измерений (определений)	0.10	–
206	517780.76	2231420.56	Метод спутниковых геодезических измерений (определений)	0.10	–
207	517783.78	2231419.27	Метод спутниковых геодезических измерений (определений)	0.10	–
208	517784.03	2231420.08	Метод спутниковых геодезических измерений (определений)	0.10	–
209	517788.84	2231418.58	Метод спутниковых геодезических измерений	0.10	–

			(определений)		
210	517788.49	2231417.44	Метод спутниковых геодезических измерений (определений)	0.10	–
211	517818.50	2231404.68	Метод спутниковых геодезических измерений (определений)	0.10	–
212	517818.59	2231405.00	Метод спутниковых геодезических измерений (определений)	0.10	–
213	517823.34	2231403.63	Метод спутниковых геодезических измерений (определений)	0.10	–
214	517823.18	2231403.08	Метод спутниковых геодезических измерений (определений)	0.10	–
215	517886.76	2231383.61	Метод спутниковых геодезических измерений (определений)	0.10	–
216	517938.68	2231368.29	Метод спутниковых геодезических измерений (определений)	0.10	–
217	517948.14	2231365.74	Метод спутниковых геодезических измерений (определений)	0.10	–
218	517948.59	2231366.72	Метод спутниковых геодезических измерений (определений)	0.10	–
219	517953.16	2231364.57	Метод спутниковых геодезических измерений (определений)	0.10	–
220	517951.41	2231360.86	Метод спутниковых геодезических измерений (определений)	0.10	–
221	517952.79	2231357.75	Метод спутниковых геодезических измерений (определений)	0.10	–
222	517956.68	2231356.36	Метод спутниковых геодезических измерений (определений)	0.10	–
223	517956.29	2231355.25	Метод спутниковых геодезических измерений (определений)	0.10	–
224	517998.84	2231345.18	Метод спутниковых геодезических измерений (определений)	0.10	–
225	517999.66	2231347.49	Метод спутниковых геодезических измерений (определений)	0.10	–
226	518004.28	2231345.84	Метод спутниковых геодезических измерений (определений)	0.10	–

227	518003.82	2231344.55	Метод спутниковых геодезических измерений (определений)	0.10	–
228	518025.87	2231339.93	Метод спутниковых геодезических измерений (определений)	0.10	–
229	518025.94	2231340.20	Метод спутниковых геодезических измерений (определений)	0.10	–
230	518026.82	2231339.97	Метод спутниковых геодезических измерений (определений)	0.10	–
231	518018.81	2231357.47	Метод спутниковых геодезических измерений (определений)	0.10	–
232	517981.49	2231371.87	Метод спутниковых геодезических измерений (определений)	0.10	–
233	517962.18	2231381.99	Метод спутниковых геодезических измерений (определений)	0.10	–
234	517948.16	2231386.84	Метод спутниковых геодезических измерений (определений)	0.10	–
235	517905.09	2231400.65	Метод спутниковых геодезических измерений (определений)	0.10	–
236	517866.86	2231412.25	Метод спутниковых геодезических измерений (определений)	0.10	–
237	517843.29	2231420.11	Метод спутниковых геодезических измерений (определений)	0.10	–
238	517831.92	2231423.74	Метод спутниковых геодезических измерений (определений)	0.10	–
239	517821.31	2231428.88	Метод спутниковых геодезических измерений (определений)	0.10	–
240	517812.67	2231431.03	Метод спутниковых геодезических измерений (определений)	0.10	–
241	517791.03	2231436.72	Метод спутниковых геодезических измерений (определений)	0.10	–
242	517782.24	2231440.92	Метод спутниковых геодезических измерений (определений)	0.10	–
243	517776.97	2231440.65	Метод спутниковых геодезических измерений (определений)	0.10	–
244	517764.72	2231443.68	Метод спутниковых геодезических измерений (определений)	0.10	–
245	517738.32	2231451.65	Метод спутниковых геодезических измерений (определений)	0.10	–
246	517737.79	2231453.24	Метод спутниковых геодезических измерений (определений)	0.10	–
247	517746.73	2231477.98	Метод спутниковых геодезических измерений (определений)	0.10	–
248	517749.71	2231490.43	Метод спутниковых геодезических измерений (определений)	0.10	–
249	517755.26	2231504.28	Метод спутниковых геодезических измерений (определений)	0.10	–
250	517761.14	2231521.37	Метод спутниковых геодезических измерений (определений)	0.10	–
251	517772.22	2231547.94	Метод спутниковых геодезических измерений (определений)	0.10	–
252	517786.77	2231584.22	Метод спутниковых геодезических измерений (определений)	0.10	–
253	517785.84	2231585.74	Метод спутниковых геодезических измерений (определений)	0.10	–
254	517765.11	2231595.95	Метод спутниковых геодезических измерений (определений)	0.10	–
255	517743.84	2231607.47	Метод спутниковых геодезических измерений (определений)	0.10	–
256	517734.21	2231619.72	Метод спутниковых геодезических измерений (определений)	0.10	–
257	517725.85	2231635.07	Метод спутниковых геодезических измерений (определений)	0.10	–
258	517721.38	2231637.45	Метод спутниковых геодезических измерений (определений)	0.10	–
259	517716.86	2231640.03	Метод спутниковых геодезических измерений (определений)	0.10	–
260	517692.66	2231648.59	Метод спутниковых геодезических измерений (определений)	0.10	–
261	517691.81	2231648.61	Метод спутниковых геодезических	0.10	–

			измерений (определений)		
262	517688.41	2231646.70	Метод спутниковых геодезических измерений (определений)	0.10	–
263	517687.44	2231648.44	Метод спутниковых геодезических измерений (определений)	0.10	–
264	517691.31	2231650.62	Метод спутниковых геодезических измерений (определений)	0.10	–
265	517693.02	2231650.58	Метод спутниковых геодезических измерений (определений)	0.10	–
266	517717.70	2231641.85	Метод спутниковых геодезических измерений (определений)	0.10	–
267	517722.35	2231639.20	Метод спутниковых геодезических измерений (определений)	0.10	–
268	517727.32	2231636.55	Метод спутниковых геодезических измерений (определений)	0.10	–
269	517735.89	2231620.82	Метод спутниковых геодезических измерений (определений)	0.10	–
270	517745.16	2231609.03	Метод спутниковых геодезических измерений (определений)	0.10	–
271	517766.03	2231597.73	Метод спутниковых геодезических измерений (определений)	0.10	–
272	517787.26	2231587.28	Метод спутниковых геодезических измерений (определений)	0.10	–
273	517789.00	2231584.40	Метод спутниковых геодезических измерений (определений)	0.10	–
274	517774.07	2231547.18	Метод спутниковых геодезических измерений (определений)	0.10	–
275	517763.01	2231520.66	Метод спутниковых геодезических измерений (определений)	0.10	–
276	517757.14	2231503.58	Метод спутниковых геодезических измерений (определений)	0.10	–
277	517751.62	2231489.82	Метод спутниковых геодезических измерений (определений)	0.10	–
278	517748.65	2231477.40	Метод спутниковых геодезических измерений	0.10	–

			(определений)		
279	517739.93	2231453.25	Метод спутниковых геодезических измерений (определений)	0.10	–
280	517765.25	2231445.61	Метод спутниковых геодезических измерений (определений)	0.10	–
281	517777.16	2231442.67	Метод спутниковых геодезических измерений (определений)	0.10	–
282	517782.65	2231442.94	Метод спутниковых геодезических измерений (определений)	0.10	–
283	517791.73	2231438.60	Метод спутниковых геодезических измерений (определений)	0.10	–
284	517813.16	2231432.97	Метод спутниковых геодезических измерений (определений)	0.10	–
285	517821.99	2231430.77	Метод спутниковых геодезических измерений (определений)	0.10	–
286	517832.66	2231425.60	Метод спутниковых геодезических измерений (определений)	0.10	–
287	517843.91	2231422.01	Метод спутниковых геодезических измерений (определений)	0.10	–
288	517867.47	2231414.15	Метод спутниковых геодезических измерений (определений)	0.10	–
289	517905.68	2231402.57	Метод спутниковых геодезических измерений (определений)	0.10	–
290	517948.79	2231388.73	Метод спутниковых геодезических измерений (определений)	0.10	–
291	517962.98	2231383.83	Метод спутниковых геодезических измерений (определений)	0.10	–
292	517982.32	2231373.69	Метод спутниковых геодезических измерений (определений)	0.10	–
293	518020.29	2231359.04	Метод спутниковых геодезических измерений (определений)	0.10	–
294	518029.32	2231339.32	Метод спутниковых геодезических измерений (определений)	0.10	–
295	518030.60	2231338.98	Метод спутниковых геодезических измерений (определений)	0.10	–

			геодезических измерений (определений)		
314	518143.18	2231321.86	Метод спутниковых геодезических измерений (определений)	0.10	–
315	518153.06	2231322.43	Метод спутниковых геодезических измерений (определений)	0.10	–
316	518164.19	2231319.10	Метод спутниковых геодезических измерений (определений)	0.10	–
317	518165.36	2231319.57	Метод спутниковых геодезических измерений (определений)	0.10	–
318	518186.00	2231383.52	Метод спутниковых геодезических измерений (определений)	0.10	–
319	518189.39	2231393.36	Метод спутниковых геодезических измерений (определений)	0.10	–
320	518189.41	2231394.08	Метод спутниковых геодезических измерений (определений)	0.10	–
321	518175.78	2231398.77	Метод спутниковых геодезических измерений (определений)	0.10	–
322	518168.30	2231403.07	Метод спутниковых геодезических измерений (определений)	0.10	–
323	518151.62	2231408.78	Метод спутниковых геодезических измерений (определений)	0.10	–
324	518127.96	2231416.15	Метод спутниковых геодезических измерений (определений)	0.10	–
325	518088.84	2231428.22	Метод спутниковых геодезических измерений (определений)	0.10	–
326	518078.44	2231432.61	Метод спутниковых геодезических измерений (определений)	0.10	–
327	518070.01	2231435.40	Метод спутниковых геодезических измерений (определений)	0.10	–
328	518062.34	2231438.12	Метод спутниковых геодезических измерений (определений)	0.10	–
329	518056.40	2231439.02	Метод спутниковых геодезических измерений (определений)	0.10	–
330	518050.84	2231440.72	Метод спутниковых геодезических	0.10	–
296	518030.48	2231338.51	Метод спутниковых геодезических измерений (определений)	0.10	–
297	518072.52	2231324.86	Метод спутниковых геодезических измерений (определений)	0.10	–
298	518072.65	2231325.27	Метод спутниковых геодезических измерений (определений)	0.10	–
299	518077.32	2231323.77	Метод спутниковых геодезических измерений (определений)	0.10	–
300	518077.22	2231323.48	Метод спутниковых геодезических измерений (определений)	0.10	–
301	518104.27	2231314.70	Метод спутниковых геодезических измерений (определений)	0.10	–
302	518104.41	2231315.21	Метод спутниковых геодезических измерений (определений)	0.10	–
303	518108.83	2231313.96	Метод спутниковых геодезических измерений (определений)	0.10	–
304	518113.66	2231328.09	Метод спутниковых геодезических измерений (определений)	0.10	–
305	518115.54	2231329.52	Метод спутниковых геодезических измерений (определений)	0.10	–
306	518120.36	2231328.19	Метод спутниковых геодезических измерений (определений)	0.10	–
307	518122.64	2231327.95	Метод спутниковых геодезических измерений (определений)	0.10	–
308	518123.22	2231331.70	Метод спутниковых геодезических измерений (определений)	0.10	–
309	518120.19	2231332.89	Метод спутниковых геодезических измерений (определений)	0.10	–
310	518121.22	2231335.73	Метод спутниковых геодезических измерений (определений)	0.10	–
311	518125.47	2231334.13	Метод спутниковых геодезических измерений (определений)	0.10	–
312	518126.47	2231332.86	Метод спутниковых геодезических измерений (определений)	0.10	–
313	518125.82	2231327.74	Метод спутниковых	0.10	–

			измерений (определений)		
331	518047.16	2231430.66	Метод спутниковых геодезических измерений (определений)	0.10	–
332	518048.83	2231429.38	Метод спутниковых геодезических измерений (определений)	0.10	–
333	518047.69	2231427.32	Метод спутниковых геодезических измерений (определений)	0.10	–
334	518043.74	2231428.99	Метод спутниковых геодезических измерений (определений)	0.10	–
335	518048.25	2231443.40	Метод спутниковых геодезических измерений (определений)	0.10	–
336	518031.13	2231449.94	Метод спутниковых геодезических измерений (определений)	0.10	–
337	518002.11	2231454.24	Метод спутниковых геодезических измерений (определений)	0.10	–
338	517998.59	2231454.98	Метод спутниковых геодезических измерений (определений)	0.10	–
339	517998.47	2231457.20	Метод спутниковых геодезических измерений (определений)	0.10	–
340	518003.84	2231471.88	Метод спутниковых геодезических измерений (определений)	0.10	–
341	518008.79	2231486.16	Метод спутниковых геодезических измерений (определений)	0.10	–
342	518019.78	2231508.83	Метод спутниковых геодезических измерений (определений)	0.10	–
343	518025.63	2231508.10	Метод спутниковых геодезических измерений (определений)	0.10	–
344	518041.72	2231555.45	Метод спутниковых геодезических измерений (определений)	0.10	–
345	518049.45	2231576.94	Метод спутниковых геодезических измерений (определений)	0.10	–
346	518055.44	2231592.78	Метод спутниковых геодезических измерений (определений)	0.10	–
347	518064.41	2231610.27	Метод спутниковых геодезических измерений	0.10	–

			(определений)		
348	518069.20	2231620.73	Метод спутниковых геодезических измерений (определений)	0.10	–
349	518078.13	2231639.85	Метод спутниковых геодезических измерений (определений)	0.10	–
350	518082.74	2231648.53	Метод спутниковых геодезических измерений (определений)	0.10	–
351	518087.98	2231658.12	Метод спутниковых геодезических измерений (определений)	0.10	–
352	518090.25	2231658.10	Метод спутниковых геодезических измерений (определений)	0.10	–
353	518111.90	2231647.99	Метод спутниковых геодезических измерений (определений)	0.10	–
354	518125.66	2231641.34	Метод спутниковых геодезических измерений (определений)	0.10	–
355	518142.33	2231634.76	Метод спутниковых геодезических измерений (определений)	0.10	–
356	518156.34	2231629.06	Метод спутниковых геодезических измерений (определений)	0.10	–
357	518157.10	2231628.88	Метод спутниковых геодезических измерений (определений)	0.10	–
358	518157.54	2231630.72	Метод спутниковых геодезических измерений (определений)	0.10	–
359	518159.55	2231637.23	Метод спутниковых геодезических измерений (определений)	0.10	–
360	518161.43	2231637.45	Метод спутниковых геодезических измерений (определений)	0.10	–
361	518165.96	2231637.43	Метод спутниковых геодезических измерений (определений)	0.10	–
362	518165.95	2231635.43	Метод спутниковых геодезических измерений (определений)	0.10	–
363	518161.08	2231635.40	Метод спутниковых геодезических измерений (определений)	0.10	–
364	518159.47	2231630.19	Метод спутниковых геодезических измерений (определений)	0.10	–

365	518158.58	2231626.47	Метод спутниковых геодезических измерений (определений)	0.10	–
366	518155.74	2231627.15	Метод спутниковых геодезических измерений (определений)	0.10	–
367	518141.59	2231632.90	Метод спутниковых геодезических измерений (определений)	0.10	–
368	518124.87	2231639.51	Метод спутниковых геодезических измерений (определений)	0.10	–
369	518111.05	2231646.18	Метод спутниковых геодезических измерений (определений)	0.10	–
370	518089.79	2231656.10	Метод спутниковых геодезических измерений (определений)	0.10	–
371	518089.16	2231656.11	Метод спутниковых геодезических измерений (определений)	0.10	–
372	518084.50	2231647.58	Метод спутниковых геодезических измерений (определений)	0.10	–
373	518079.92	2231638.96	Метод спутниковых геодезических измерений (определений)	0.10	–
374	518071.02	2231619.90	Метод спутниковых геодезических измерений (определений)	0.10	–
375	518066.21	2231609.40	Метод спутниковых геодезических измерений (определений)	0.10	–
376	518057.27	2231591.97	Метод спутниковых геодезических измерений (определений)	0.10	–
377	518051.33	2231576.25	Метод спутниковых геодезических измерений (определений)	0.10	–
378	518043.61	2231554.79	Метод спутниковых геодезических измерений (определений)	0.10	–
379	518027.00	2231505.91	Метод спутниковых геодезических измерений (определений)	0.10	–
380	518020.95	2231506.67	Метод спутниковых геодезических измерений (определений)	0.10	–
381	518010.64	2231485.39	Метод спутниковых геодезических измерений (определений)	0.10	–
382	518005.73	2231471.22	Метод спутниковых геодезических измерений (определений)	0.10	–
383	518000.49	2231456.90	Метод спутниковых геодезических измерений (определений)	0.10	–
384	518000.51	2231456.63	Метод спутниковых геодезических измерений (определений)	0.10	–
385	518002.46	2231456.21	Метод спутниковых геодезических измерений (определений)	0.10	–
386	518031.64	2231451.89	Метод спутниковых геодезических измерений (определений)	0.10	–
387	518050.71	2231444.56	Метод спутниковых геодезических измерений (определений)	0.10	–
388	518050.10	2231442.62	Метод спутниковых геодезических измерений (определений)	0.10	–
389	518050.90	2231442.79	Метод спутниковых геодезических измерений (определений)	0.10	–
390	518056.84	2231440.98	Метод спутниковых геодезических измерений (определений)	0.10	–
391	518062.84	2231440.07	Метод спутниковых геодезических измерений (определений)	0.10	–
392	518070.66	2231437.29	Метод спутниковых геодезических измерений (определений)	0.10	–
393	518079.14	2231434.48	Метод спутниковых геодезических измерений (определений)	0.10	–
394	518089.53	2231430.10	Метод спутниковых геодезических измерений (определений)	0.10	–
395	518128.57	2231418.05	Метод спутниковых геодезических измерений (определений)	0.10	–
396	518152.24	2231410.68	Метод спутниковых геодезических измерений (определений)	0.10	–
397	518169.13	2231404.90	Метод спутниковых геодезических измерений (определений)	0.10	–
398	518176.61	2231400.60	Метод спутниковых геодезических измерений (определений)	0.10	–
399	518190.62	2231395.78	Метод спутниковых геодезических	0.10	–

			измерений (определений)		
400	518191.59	2231394.56	Метод спутниковых геодезических измерений (определений)	0.10	–
401	518192.04	2231398.22	Метод спутниковых геодезических измерений (определений)	0.10	–
402	518208.28	2231445.97	Метод спутниковых геодезических измерений (определений)	0.10	–
403	518185.75	2231453.59	Метод спутниковых геодезических измерений (определений)	0.10	–
404	518184.95	2231455.14	Метод спутниковых геодезических измерений (определений)	0.10	–
405	518186.11	2231458.79	Метод спутниковых геодезических измерений (определений)	0.10	–
406	518188.02	2231458.18	Метод спутниковых геодезических измерений (определений)	0.10	–
407	518187.11	2231455.32	Метод спутниковых геодезических измерений (определений)	0.10	–
408	518210.82	2231447.22	Метод спутниковых геодезических измерений (определений)	0.10	–
409	518194.00	2231397.77	Метод спутниковых геодезических измерений (определений)	0.10	–
410	518192.91	2231388.94	Метод спутниковых геодезических измерений (определений)	0.10	–
411	518169.18	2231315.98	Метод спутниковых геодезических измерений (определений)	0.10	–
412	518169.92	2231313.98	Метод спутниковых геодезических измерений (определений)	0.10	–
413	518172.03	2231311.86	Метод спутниковых геодезических измерений (определений)	0.10	–
414	518175.51	2231310.73	Метод спутниковых геодезических измерений (определений)	0.10	–
415	518190.77	2231306.23	Метод спутниковых геодезических измерений (определений)	0.10	–
416	518219.12	2231296.40	Метод спутниковых геодезических измерений	0.10	–

			(определений)		
417	518224.38	2231294.87	Метод спутниковых геодезических измерений (определений)	0.10	–
418	518242.08	2231288.93	Метод спутниковых геодезических измерений (определений)	0.10	–
419	518244.95	2231287.81	Метод спутниковых геодезических измерений (определений)	0.10	–
420	518262.76	2231282.66	Метод спутниковых геодезических измерений (определений)	0.10	–
421	518289.54	2231273.20	Метод спутниковых геодезических измерений (определений)	0.10	–
422	518320.47	2231263.55	Метод спутниковых геодезических измерений (определений)	0.10	–
423	518319.91	2231261.51	Метод спутниковых геодезических измерений (определений)	0.10	–
424	518335.59	2231256.55	Метод спутниковых геодезических измерений (определений)	0.10	–
425	518335.77	2231257.08	Метод спутниковых геодезических измерений (определений)	0.10	–
426	518340.62	2231255.45	Метод спутниковых геодезических измерений (определений)	0.10	–
427	518338.95	2231250.47	Метод спутниковых геодезических измерений (определений)	0.10	–
428	518338.18	2231250.73	Метод спутниковых геодезических измерений (определений)	0.10	–
429	518334.35	2231232.58	Метод спутниковых геодезических измерений (определений)	0.10	–
430	518335.50	2231232.22	Метод спутниковых геодезических измерений (определений)	0.10	–
431	518335.13	2231231.05	Метод спутниковых геодезических измерений (определений)	0.10	–
432	518364.54	2231222.20	Метод спутниковых геодезических измерений (определений)	0.10	–
433	518364.80	2231223.00	Метод спутниковых геодезических измерений (определений)	0.10	–

			геодезических измерений (определений)		
452	518378.28	2231259.68	Метод спутниковых геодезических измерений (определений)	0.10	–
453	518391.18	2231302.97	Метод спутниковых геодезических измерений (определений)	0.10	–
454	518388.45	2231304.06	Метод спутниковых геодезических измерений (определений)	0.10	–
455	518388.55	2231304.40	Метод спутниковых геодезических измерений (определений)	0.10	–
456	518377.59	2231307.96	Метод спутниковых геодезических измерений (определений)	0.10	–
457	518384.76	2231331.88	Метод спутниковых геодезических измерений (определений)	0.10	–
458	518413.71	2231322.52	Метод спутниковых геодезических измерений (определений)	0.10	–
15	518405.65	2231298.85	Метод спутниковых геодезических измерений (определений)	0.10	–
–	–	–	–	–	–
459	518397.84	2231131.95	Метод спутниковых геодезических измерений (определений)	0.10	–
460	518402.71	2231147.31	Метод спутниковых геодезических измерений (определений)	0.10	–
461	518384.58	2231154.46	Метод спутниковых геодезических измерений (определений)	0.10	–
462	518385.10	2231156.00	Метод спутниковых геодезических измерений (определений)	0.10	–
463	518381.01	2231157.64	Метод спутниковых геодезических измерений (определений)	0.10	–
464	518383.57	2231163.80	Метод спутниковых геодезических измерений (определений)	0.10	–
465	518366.13	2231170.37	Метод спутниковых геодезических измерений (определений)	0.10	–
466	518360.14	2231176.07	Метод спутниковых геодезических измерений (определений)	0.10	–
467	518355.37	2231178.83	Метод спутниковых	0.10	–

434	518369.76	2231221.36	Метод спутниковых геодезических измерений (определений)	0.10	–
435	518369.57	2231220.77	Метод спутниковых геодезических измерений (определений)	0.10	–
436	518420.16	2231205.15	Метод спутниковых геодезических измерений (определений)	0.10	–
437	518420.55	2231206.33	Метод спутниковых геодезических измерений (определений)	0.10	–
438	518422.35	2231205.73	Метод спутниковых геодезических измерений (определений)	0.10	–
439	518428.51	2231210.82	Метод спутниковых геодезических измерений (определений)	0.10	–
440	518429.74	2231214.06	Метод спутниковых геодезических измерений (определений)	0.10	–
441	518436.09	2231233.38	Метод спутниковых геодезических измерений (определений)	0.10	–
442	518431.17	2231237.40	Метод спутниковых геодезических измерений (определений)	0.10	–
443	518430.15	2231239.23	Метод спутниковых геодезических измерений (определений)	0.10	–
444	518402.70	2231248.35	Метод спутниковых геодезических измерений (определений)	0.10	–
445	518402.52	2231247.78	Метод спутниковых геодезических измерений (определений)	0.10	–
446	518397.63	2231249.32	Метод спутниковых геодезических измерений (определений)	0.10	–
447	518397.79	2231249.81	Метод спутниковых геодезических измерений (определений)	0.10	–
448	518381.59	2231253.96	Метод спутниковых геодезических измерений (определений)	0.10	–
449	518381.24	2231252.92	Метод спутниковых геодезических измерений (определений)	0.10	–
450	518376.19	2231254.60	Метод спутниковых геодезических измерений (определений)	0.10	–
451	518377.91	2231259.80	Метод спутниковых	0.10	–

			геодезических измерений (определений)		
468	518345.83	2231184.42	Метод спутниковых геодезических измерений (определений)	0.10	–
469	518340.48	2231187.71	Метод спутниковых геодезических измерений (определений)	0.10	–
470	518344.61	2231199.33	Метод спутниковых геодезических измерений (определений)	0.10	–
471	518349.12	2231214.86	Метод спутниковых геодезических измерений (определений)	0.10	–
472	518331.48	2231220.78	Метод спутниковых геодезических измерений (определений)	0.10	–
473	518329.89	2231221.88	Метод спутниковых геодезических измерений (определений)	0.10	–
474	518326.02	2231224.27	Метод спутниковых геодезических измерений (определений)	0.10	–
475	518315.38	2231227.28	Метод спутниковых геодезических измерений (определений)	0.10	–
476	518310.47	2231229.31	Метод спутниковых геодезических измерений (определений)	0.10	–
477	518309.52	2231231.18	Метод спутниковых геодезических измерений (определений)	0.10	–
478	518310.27	2231233.95	Метод спутниковых геодезических измерений (определений)	0.10	–
479	518317.06	2231258.68	Метод спутниковых геодезических измерений (определений)	0.10	–
480	518310.88	2231260.65	Метод спутниковых геодезических измерений (определений)	0.10	–
481	518310.56	2231259.62	Метод спутниковых геодезических измерений (определений)	0.10	–
482	518305.75	2231261.13	Метод спутниковых геодезических измерений (определений)	0.10	–
483	518306.16	2231262.46	Метод спутниковых геодезических измерений (определений)	0.10	–
484	518287.03	2231268.79	Метод спутниковых геодезических	0.10	–

			измерений (определений)		
485	518237.04	2231284.73	Метод спутниковых геодезических измерений (определений)	0.10	–
486	518221.98	2231290.28	Метод спутниковых геодезических измерений (определений)	0.10	–
487	518209.06	2231294.65	Метод спутниковых геодезических измерений (определений)	0.10	–
488	518208.53	2231293.03	Метод спутниковых геодезических измерений (определений)	0.10	–
489	518207.12	2231293.49	Метод спутниковых геодезических измерений (определений)	0.10	–
490	518206.14	2231290.02	Метод спутниковых геодезических измерений (определений)	0.10	–
491	518207.51	2231289.58	Метод спутниковых геодезических измерений (определений)	0.10	–
492	518205.79	2231284.31	Метод спутниковых геодезических измерений (определений)	0.10	–
493	518201.98	2231285.55	Метод спутниковых геодезических измерений (определений)	0.10	–
494	518185.38	2231231.03	Метод спутниковых геодезических измерений (определений)	0.10	–
495	518173.48	2231205.36	Метод спутниковых геодезических измерений (определений)	0.10	–
496	518173.93	2231203.88	Метод спутниковых геодезических измерений (определений)	0.10	–
497	518177.97	2231202.13	Метод спутниковых геодезических измерений (определений)	0.10	–
498	518179.54	2231202.53	Метод спутниковых геодезических измерений (определений)	0.10	–
499	518180.34	2231203.50	Метод спутниковых геодезических измерений (определений)	0.10	–
500	518181.88	2231202.22	Метод спутниковых геодезических измерений (определений)	0.10	–
501	518180.79	2231200.90	Метод спутниковых геодезических измерений	0.10	–

			(определений)		
502	518182.09	2231200.34	Метод спутниковых геодезических измерений (определений)	0.10	–
503	518183.33	2231201.79	Метод спутниковых геодезических измерений (определений)	0.10	–
504	518184.84	2231200.50	Метод спутниковых геодезических измерений (определений)	0.10	–
505	518182.65	2231197.91	Метод спутниковых геодезических измерений (определений)	0.10	–
506	518177.80	2231200.02	Метод спутниковых геодезических измерений (определений)	0.10	–
507	518166.72	2231197.20	Метод спутниковых геодезических измерений (определений)	0.10	–
508	518129.59	2231197.54	Метод спутниковых геодезических измерений (определений)	0.10	–
509	518118.64	2231165.14	Метод спутниковых геодезических измерений (определений)	0.10	–
510	518113.03	2231148.97	Метод спутниковых геодезических измерений (определений)	0.10	–
511	518098.35	2231106.96	Метод спутниковых геодезических измерений (определений)	0.10	–
512	518099.09	2231103.88	Метод спутниковых геодезических измерений (определений)	0.10	–
513	518100.37	2231102.93	Метод спутниковых геодезических измерений (определений)	0.10	–
514	518102.98	2231101.74	Метод спутниковых геодезических измерений (определений)	0.10	–
515	518127.07	2231093.25	Метод спутниковых геодезических измерений (определений)	0.10	–
516	518138.69	2231089.73	Метод спутниковых геодезических измерений (определений)	0.10	–
517	518160.26	2231082.48	Метод спутниковых геодезических измерений (определений)	0.10	–
518	518174.98	2231077.25	Метод спутниковых геодезических измерений (определений)	0.10	–
519	518211.81	2231065.60	Метод спутниковых геодезических измерений (определений)	0.10	–
520	518225.90	2231060.65	Метод спутниковых геодезических измерений (определений)	0.10	–
521	518240.82	2231055.56	Метод спутниковых геодезических измерений (определений)	0.10	–
522	518269.22	2231049.38	Метод спутниковых геодезических измерений (определений)	0.10	–
523	518275.47	2231047.48	Метод спутниковых геодезических измерений (определений)	0.10	–
524	518294.11	2231041.59	Метод спутниковых геодезических измерений (определений)	0.10	–
525	518315.26	2231034.63	Метод спутниковых геодезических измерений (определений)	0.10	–
526	518334.11	2231028.75	Метод спутниковых геодезических измерений (определений)	0.10	–
527	518364.09	2231018.30	Метод спутниковых геодезических измерений (определений)	0.10	–
528	518388.58	2231010.12	Метод спутниковых геодезических измерений (определений)	0.10	–
529	518391.35	2231010.50	Метод спутниковых геодезических измерений (определений)	0.10	–
530	518405.26	2231052.61	Метод спутниковых геодезических измерений (определений)	0.10	–
531	518411.11	2231070.51	Метод спутниковых геодезических измерений (определений)	0.10	–
532	518406.88	2231073.35	Метод спутниковых геодезических измерений (определений)	0.10	–
533	518395.17	2231076.75	Метод спутниковых геодезических измерений (определений)	0.10	–
534	518389.98	2231081.10	Метод спутниковых геодезических измерений (определений)	0.10	–
535	518391.86	2231085.84	Метод спутниковых геодезических измерений (определений)	0.10	–
536	518394.77	2231100.27	Метод спутниковых	0.10	–

			геодезических измерений (определений)		
537	518372.70	2231107.72	Метод спутниковых геодезических измерений (определений)	0.10	–
538	518379.18	2231126.98	Метод спутниковых геодезических измерений (определений)	0.10	–
539	518375.40	2231128.12	Метод спутниковых геодезических измерений (определений)	0.10	–
540	518359.47	2231133.38	Метод спутниковых геодезических измерений (определений)	0.10	–
541	518353.63	2231116.34	Метод спутниковых геодезических измерений (определений)	0.10	–
542	518324.13	2231126.41	Метод спутниковых геодезических измерений (определений)	0.10	–
543	518332.40	2231150.56	Метод спутниковых геодезических измерений (определений)	0.10	–
544	518361.97	2231140.65	Метод спутниковых геодезических измерений (определений)	0.10	–
545	518360.12	2231135.27	Метод спутниковых геодезических измерений (определений)	0.10	–
546	518376.00	2231130.03	Метод спутниковых геодезических измерений (определений)	0.10	–
547	518379.82	2231128.87	Метод спутниковых геодезических измерений (определений)	0.10	–
548	518382.57	2231137.06	Метод спутниковых геодезических измерений (определений)	0.10	–
459	518397.84	2231131.95	Метод спутниковых геодезических измерений (определений)	0.10	–
–	–	–	–	–	–
549	518390.57	2231180.63	Метод спутниковых геодезических измерений (определений)	0.10	–
550	518420.17	2231168.85	Метод спутниковых геодезических измерений (определений)	0.10	–
551	518418.54	2231165.02	Метод спутниковых геодезических измерений (определений)	0.10	–
552	518421.20	2231164.26	Метод спутниковых	0.10	–

			геодезических измерений (определений)		
553	518432.31	2231198.19	Метод спутниковых геодезических измерений (определений)	0.10	–
554	518424.38	2231200.87	Метод спутниковых геодезических измерений (определений)	0.10	–
555	518424.00	2231199.71	Метод спутниковых геодезических измерений (определений)	0.10	–
556	518418.91	2231201.38	Метод спутниковых геодезических измерений (определений)	0.10	–
557	518419.06	2231201.83	Метод спутниковых геодезических измерений (определений)	0.10	–
558	518368.46	2231217.40	Метод спутниковых геодезических измерений (определений)	0.10	–
559	518368.12	2231216.36	Метод спутниковых геодезических измерений (определений)	0.10	–
560	518363.15	2231217.99	Метод спутниковых геодезических измерений (определений)	0.10	–
561	518363.44	2231218.86	Метод спутниковых геодезических измерений (определений)	0.10	–
562	518334.05	2231227.63	Метод спутниковых геодезических измерений (определений)	0.10	–
563	518333.91	2231227.19	Метод спутниковых геодезических измерений (определений)	0.10	–
564	518328.82	2231228.81	Метод спутниковых геодезических измерений (определений)	0.10	–
565	518330.41	2231233.83	Метод спутниковых геодезических измерений (определений)	0.10	–
566	518331.16	2231233.59	Метод спутниковых геодезических измерений (определений)	0.10	–
567	518335.00	2231251.80	Метод спутниковых геодезических измерений (определений)	0.10	–
568	518334.08	2231252.11	Метод спутниковых геодезических измерений (определений)	0.10	–
569	518334.43	2231253.13	Метод спутниковых геодезических	0.10	–

			измерений (определений)		
570	518318.96	2231258.07	Метод спутниковых геодезических измерений (определений)	0.10	–
571	518312.20	2231233.42	Метод спутниковых геодезических измерений (определений)	0.10	–
572	518311.65	2231231.40	Метод спутниковых геодезических измерений (определений)	0.10	–
573	518311.91	2231230.87	Метод спутниковых геодезических измерений (определений)	0.10	–
574	518316.04	2231229.17	Метод спутниковых геодезических измерений (определений)	0.10	–
575	518326.83	2231226.12	Метод спутниковых геодезических измерений (определений)	0.10	–
576	518330.99	2231223.55	Метод спутниковых геодезических измерений (определений)	0.10	–
577	518332.39	2231222.58	Метод спутниковых геодезических измерений (определений)	0.10	–
578	518351.58	2231216.15	Метод спутниковых геодезических измерений (определений)	0.10	–
579	518346.51	2231198.72	Метод спутниковых геодезических измерений (определений)	0.10	–
580	518342.91	2231188.57	Метод спутниковых геодезических измерений (определений)	0.10	–
581	518346.86	2231186.14	Метод спутниковых геодезических измерений (определений)	0.10	–
582	518356.38	2231180.56	Метод спутниковых геодезических измерений (определений)	0.10	–
583	518361.35	2231177.68	Метод спутниковых геодезических измерений (определений)	0.10	–
584	518367.21	2231172.10	Метод спутниковых геодезических измерений (определений)	0.10	–
585	518384.34	2231165.66	Метод спутниковых геодезических измерений (определений)	0.10	–
549	518390.57	2231180.63	Метод спутниковых геодезических измерений	0.10	–

			(определений)		
–	–	–	–	–	–
586	518431.64	2231208.87	Метод спутниковых геодезических измерений (определений)	0.10	–
587	518425.27	2231203.57	Метод спутниковых геодезических измерений (определений)	0.10	–
588	518433.20	2231200.92	Метод спутниковых геодезических измерений (определений)	0.10	–
589	518435.36	2231207.50	Метод спутниковых геодезических измерений (определений)	0.10	–
586	518431.64	2231208.87	Метод спутниковых геодезических измерений (определений)	0.10	–
–	–	–	–	–	–
590	518395.13	2231301.38	Метод спутниковых геодезических измерений (определений)	0.10	–
591	518382.16	2231258.40	Метод спутниковых геодезических измерений (определений)	0.10	–
592	518382.97	2231258.13	Метод спутниковых геодезических измерений (определений)	0.10	–
593	518382.76	2231257.47	Метод спутниковых геодезических измерений (определений)	0.10	–
594	518398.98	2231253.58	Метод спутниковых геодезических измерений (определений)	0.10	–
595	518399.21	2231254.31	Метод спутниковых геодезических измерений (определений)	0.10	–
596	518404.09	2231252.77	Метод спутниковых геодезических измерений (определений)	0.10	–
597	518403.83	2231251.91	Метод спутниковых геодезических измерений (определений)	0.10	–
598	518427.39	2231244.18	Метод спутниковых геодезических измерений (определений)	0.10	–
599	518395.54	2231301.22	Метод спутниковых геодезических измерений (определений)	0.10	–
590	518395.13	2231301.38	Метод спутниковых геодезических измерений (определений)	0.10	–
–	–	–	–	–	–
600	518434.90	2231237.65	Метод спутниковых	0.10	–

			геодезических измерений (определений)		
601	518437.64	2231235.27	Метод спутниковых геодезических измерений (определений)	0.10	–
602	518438.00	2231236.38	Метод спутниковых геодезических измерений (определений)	0.10	–
600	518434.90	2231237.65	Метод спутниковых геодезических измерений (определений)	0.10	–
–	–	–	–	–	–
603	518115.96	2231327.33	Метод спутниковых геодезических измерений (определений)	0.10	–
604	518115.36	2231326.87	Метод спутниковых геодезических измерений (определений)	0.10	–
605	518110.76	2231313.40	Метод спутниковых геодезических измерений (определений)	0.10	–
606	518112.53	2231312.90	Метод спутниковых геодезических измерений (определений)	0.10	–
607	518112.42	2231312.50	Метод спутниковых геодезических измерений (определений)	0.10	–
608	518124.00	2231308.96	Метод спутниковых геодезических измерений (определений)	0.10	–
609	518124.16	2231309.46	Метод спутниковых геодезических измерений (определений)	0.10	–
610	518131.49	2231307.04	Метод спутниковых геодезических измерений (определений)	0.10	–
611	518131.27	2231306.38	Метод спутниковых геодезических измерений (определений)	0.10	–
612	518135.96	2231303.05	Метод спутниковых геодезических измерений (определений)	0.10	–
613	518140.33	2231301.70	Метод спутниковых геодезических измерений (определений)	0.10	–
614	518167.89	2231301.10	Метод спутниковых геодезических измерений (определений)	0.10	–
615	518168.28	2231302.09	Метод спутниковых геодезических измерений (определений)	0.10	–
616	518172.79	2231300.34	Метод спутниковых	0.10	–

			геодезических измерений (определений)		
617	518172.56	2231299.72	Метод спутниковых геодезических измерений (определений)	0.10	–
618	518201.25	2231290.00	Метод спутниковых геодезических измерений (определений)	0.10	–
619	518203.78	2231298.58	Метод спутниковых геодезических измерений (определений)	0.10	–
620	518203.02	2231299.24	Метод спутниковых геодезических измерений (определений)	0.10	–
621	518172.49	2231308.55	Метод спутниковых геодезических измерений (определений)	0.10	–
622	518170.94	2231310.12	Метод спутниковых геодезических измерений (определений)	0.10	–
623	518167.91	2231311.10	Метод спутниковых геодезических измерений (определений)	0.10	–
624	518165.21	2231313.38	Метод спутниковых геодезических измерений (определений)	0.10	–
625	518164.79	2231315.40	Метод спутниковых геодезических измерений (определений)	0.10	–
626	518164.73	2231316.21	Метод спутниковых геодезических измерений (определений)	0.10	–
627	518152.59	2231319.87	Метод спутниковых геодезических измерений (определений)	0.10	–
628	518142.78	2231319.22	Метод спутниковых геодезических измерений (определений)	0.10	–
629	518123.42	2231325.85	Метод спутниковых геодезических измерений (определений)	0.10	–
630	518119.99	2231326.22	Метод спутниковых геодезических измерений (определений)	0.10	–
603	518115.96	2231327.33	Метод спутниковых геодезических измерений (определений)	0.10	–
–	–	–	–	–	–
631	518191.40	2231392.98	Метод спутниковых геодезических измерений (определений)	0.10	–
632	518187.90	2231382.89	Метод спутниковых	0.10	–

			геодезических измерений (определений)		
633	518167.02	2231318.22	Метод спутниковых геодезических измерений (определений)	0.10	–
634	518166.63	2231317.65	Метод спутниковых геодезических измерений (определений)	0.10	–
635	518166.78	2231315.68	Метод спутниковых геодезических измерений (определений)	0.10	–
636	518167.03	2231314.46	Метод спутниковых геодезических измерений (определений)	0.10	–
637	518167.88	2231313.74	Метод спутниковых геодезических измерений (определений)	0.10	–
638	518167.06	2231315.95	Метод спутниковых геодезических измерений (определений)	0.10	–
639	518190.96	2231389.38	Метод спутниковых геодезических измерений (определений)	0.10	–
631	518191.40	2231392.98	Метод спутниковых геодезических измерений (определений)	0.10	–

3. Сведения о характерных точках части (частей) границы объекта

Обозначение характерных точек части границы	Координаты, м		Метод определения координат характерной точки	Средняя квадратическая погрешность положения характерной точки (M_t), м	Описание обозначения точки на местности (при наличии)
	X	Y			
1	2	3	4	5	6
–	–	–	–	–	–

ГРАФИЧЕСКОЕ ОПИСАНИЕ

местоположения границ публичного сервитута

Электросетевой комплекс Подстанция 35/6 кВ «Кристалл» (КЛ 10/6кВ Ф. Красноармейский, КЛ 10/6кВ от РП-77 до ТП-5044, ул.М.Горького,49, КЛ 10/6кВ от ТП-5044 до ТП-6280, ул.М.Горького,49; ТП-6251, ТП-6280, ТП-6163, ТП-6308)

(наименование объекта, местоположение границ которого описано (далее - объект)

Раздел 1

Сведения об объекте		
№ п/п	Характеристики объекта	Описание характеристик
1	2	3
1	Местоположение объекта	Пермский край, городской округ Пермский, город Пермь
2	Площадь объекта +/- величина погрешности определения площади (Р+/- Дельта Р)	14484 кв.м ± 24.08 кв.м
3	Иные характеристики объекта	Публичный сервитут устанавливается в целях эксплуатации объекта электросетевого хозяйства «Электросетевой комплекс Подстанция 35/6 кВ «Кристалл» (КЛ 10/6кВ Ф. Красноармейский, КЛ 10/6кВ от РП-77 до ТП-5044, ул.М.Горького,49, КЛ 10/6кВ от ТП-5044 до ТП-6280, ул.М.Горького,49; ТП-6251, ТП-6280, ТП-6163, ТП-6308)» (в соответствии со статьей 3.6 Федерального закона от 25 октября 2001 г. № 137-ФЗ «О введении в действие Земельного кодекса Российской Федерации»). Срок установления публичного сервитута - сорок девять лет (согласно п.1 ст. 39.45 ЗК РФ).

Раздел 2

Сведения о местоположении границ объекта

1. Система координат МСК-59, зона 2

2. Сведения о характерных точках границ объекта

Обозначение характерных точек границ	Координаты, м		Метод определения координат характерной точки	Средняя квадратическая погрешность положения характерной точки (M_t), м	Описание обозначения точки на местности (при наличии)
	X	Y			
1	2	3	4	5	6
Граница1(1)	–	–	–	–	–
1	517517.22	2232834.88	Метод спутниковых геодезических измерений (определений)	0.10	–
2	517514.99	2232830.66	Метод спутниковых геодезических измерений (определений)	0.10	–
3	517515.25	2232830.67	Метод спутниковых геодезических измерений (определений)	0.10	–
4	517525.59	2232849.05	Метод спутниковых геодезических измерений	0.10	–

			(определений)		
5	517531.18	2232853.85	Метод спутниковых геодезических измерений (определений)	0.10	–
6	517540.22	2232856.52	Метод спутниковых геодезических измерений (определений)	0.10	–
7	517550.48	2232863.13	Метод спутниковых геодезических измерений (определений)	0.10	–
8	517562.26	2232858.79	Метод спутниковых геодезических измерений (определений)	0.10	–
9	517570.62	2232857.18	Метод спутниковых геодезических измерений (определений)	0.10	–
10	517579.84	2232871.81	Метод спутниковых геодезических измерений (определений)	0.10	–
11	517584.27	2232872.85	Метод спутниковых геодезических измерений (определений)	0.10	–
12	517591.55	2232869.98	Метод спутниковых геодезических измерений (определений)	0.10	–
13	517592.72	2232869.53	Метод спутниковых геодезических измерений (определений)	0.10	–
14	517594.46	2232870.20	Метод спутниковых геодезических измерений (определений)	0.10	–
15	517602.80	2232890.90	Метод спутниковых геодезических измерений (определений)	0.10	–
16	517592.42	2232895.93	Метод спутниковых геодезических измерений (определений)	0.10	–
17	517591.73	2232894.60	Метод спутниковых геодезических измерений (определений)	0.10	–
18	517587.55	2232896.75	Метод спутниковых геодезических измерений (определений)	0.10	–
19	517587.81	2232897.34	Метод спутниковых геодезических измерений (определений)	0.10	–
20	517563.82	2232905.22	Метод спутниковых геодезических измерений (определений)	0.10	–
21	517563.61	2232904.86	Метод спутниковых геодезических измерений (определений)	0.10	–
22	517558.95	2232907.22	Метод спутниковых геодезических измерений (определений)	0.10	–
23	517559.55	2232908.50	Метод спутниковых геодезических измерений (определений)	0.10	–
24	517522.15	2232926.44	Метод спутниковых геодезических измерений (определений)	0.10	–
25	517505.40	2232935.19	Метод спутниковых геодезических измерений (определений)	0.10	–
26	517504.96	2232934.27	Метод спутниковых геодезических измерений (определений)	0.10	–
27	517500.32	2232936.43	Метод спутниковых геодезических измерений (определений)	0.10	–
28	517502.59	2232941.06	Метод спутниковых геодезических измерений (определений)	0.10	–
29	517500.31	2232966.45	Метод спутниковых геодезических измерений (определений)	0.10	–
30	517499.34	2232966.94	Метод спутниковых геодезических измерений (определений)	0.10	–
31	517501.61	2232971.64	Метод спутниковых геодезических измерений (определений)	0.10	–
32	517502.92	2232970.98	Метод спутниковых геодезических измерений (определений)	0.10	–
33	517540.41	2233046.46	Метод спутниковых геодезических измерений (определений)	0.10	–
34	517563.73	2233092.12	Метод спутниковых геодезических измерений (определений)	0.10	–
35	517562.12	2233092.94	Метод спутниковых геодезических измерений (определений)	0.10	–
36	517562.30	2233093.29	Метод спутниковых геодезических измерений (определений)	0.10	–
37	517552.44	2233098.39	Метод спутниковых геодезических измерений (определений)	0.10	–
38	517513.62	2233118.03	Метод спутниковых геодезических измерений (определений)	0.10	–
39	517513.34	2233117.44	Метод спутниковых	0.10	–

			геодезических измерений (определений)		
40	517509.10	2233119.50	Метод спутниковых геодезических измерений (определений)	0.10	–
41	517509.48	2233120.35	Метод спутниковых геодезических измерений (определений)	0.10	–
42	517471.58	2233139.85	Метод спутниковых геодезических измерений (определений)	0.10	–
43	517471.26	2233139.17	Метод спутниковых геодезических измерений (определений)	0.10	–
44	517466.71	2233141.70	Метод спутниковых геодезических измерений (определений)	0.10	–
45	517467.06	2233142.37	Метод спутниковых геодезических измерений (определений)	0.10	–
46	517461.81	2233144.87	Метод спутниковых геодезических измерений (определений)	0.10	–
47	517461.28	2233143.65	Метод спутниковых геодезических измерений (определений)	0.10	–
48	517456.48	2233145.83	Метод спутниковых геодезических измерений (определений)	0.10	–
49	517457.15	2233147.34	Метод спутниковых геодезических измерений (определений)	0.10	–
50	517403.05	2233173.18	Метод спутниковых геодезических измерений (определений)	0.10	–
51	517402.90	2233172.88	Метод спутниковых геодезических измерений (определений)	0.10	–
52	517401.58	2233173.32	Метод спутниковых геодезических измерений (определений)	0.10	–
53	517391.15	2233146.51	Метод спутниковых геодезических измерений (определений)	0.10	–
54	517392.11	2233146.37	Метод спутниковых геодезических измерений (определений)	0.10	–
55	517391.53	2233141.29	Метод спутниковых геодезических измерений (определений)	0.10	–
56	517390.42	2233141.43	Метод спутниковых геодезических	0.10	–

			измерений (определений)		
57	517389.66	2233115.98	Метод спутниковых геодезических измерений (определений)	0.10	–
58	517389.77	2233093.56	Метод спутниковых геодезических измерений (определений)	0.10	–
59	517390.23	2233093.55	Метод спутниковых геодезических измерений (определений)	0.10	–
60	517390.34	2233088.47	Метод спутниковых геодезических измерений (определений)	0.10	–
61	517388.58	2233088.34	Метод спутниковых геодезических измерений (определений)	0.10	–
62	517382.58	2233040.67	Метод спутниковых геодезических измерений (определений)	0.10	–
63	517383.55	2233040.57	Метод спутниковых геодезических измерений (определений)	0.10	–
64	517383.23	2233035.10	Метод спутниковых геодезических измерений (определений)	0.10	–
65	517381.74	2233035.15	Метод спутниковых геодезических измерений (определений)	0.10	–
66	517372.68	2233009.12	Метод спутниковых геодезических измерений (определений)	0.10	–
67	517374.51	2233008.30	Метод спутниковых геодезических измерений (определений)	0.10	–
68	517372.37	2233003.15	Метод спутниковых геодезических измерений (определений)	0.10	–
69	517367.73	2233005.25	Метод спутниковых геодезических измерений (определений)	0.10	–
70	517368.14	2233006.30	Метод спутниковых геодезических измерений (определений)	0.10	–
71	517333.79	2233024.25	Метод спутниковых геодезических измерений (определений)	0.10	–
72	517333.39	2233023.40	Метод спутниковых геодезических измерений (определений)	0.10	–
73	517328.73	2233025.74	Метод спутниковых геодезических измерений	0.10	–

			(определений)		
74	517329.09	2233026.46	Метод спутниковых геодезических измерений (определений)	0.10	–
75	517288.98	2233047.92	Метод спутниковых геодезических измерений (определений)	0.10	–
76	517288.37	2233046.73	Метод спутниковых геодезических измерений (определений)	0.10	–
77	517287.15	2233047.23	Метод спутниковых геодезических измерений (определений)	0.10	–
78	517278.73	2233030.48	Метод спутниковых геодезических измерений (определений)	0.10	–
79	517279.99	2233029.83	Метод спутниковых геодезических измерений (определений)	0.10	–
80	517277.58	2233025.00	Метод спутниковых геодезических измерений (определений)	0.10	–
81	517272.47	2233027.59	Метод спутниковых геодезических измерений (определений)	0.10	–
82	517272.66	2233028.04	Метод спутниковых геодезических измерений (определений)	0.10	–
83	517268.12	2233030.71	Метод спутниковых геодезических измерений (определений)	0.10	–
84	517267.73	2233029.97	Метод спутниковых геодезических измерений (определений)	0.10	–
85	517266.27	2233030.71	Метод спутниковых геодезических измерений (определений)	0.10	–
86	517227.99	2232965.31	Метод спутниковых геодезических измерений (определений)	0.10	–
87	517182.12	2232988.38	Метод спутниковых геодезических измерений (определений)	0.10	–
88	517181.64	2232991.65	Метод спутниковых геодезических измерений (определений)	0.10	–
89	517186.98	2233002.50	Метод спутниковых геодезических измерений (определений)	0.10	–
90	517139.08	2233032.73	Метод спутниковых геодезических измерений (определений)	0.10	–
91	517140.60	2233028.17	Метод спутниковых геодезических измерений (определений)	0.10	–
92	517136.23	2233019.73	Метод спутниковых геодезических измерений (определений)	0.10	–
93	517131.14	2233013.15	Метод спутниковых геодезических измерений (определений)	0.10	–
94	517119.94	2232996.85	Метод спутниковых геодезических измерений (определений)	0.10	–
95	517113.44	2232982.72	Метод спутниковых геодезических измерений (определений)	0.10	–
96	517110.28	2232982.29	Метод спутниковых геодезических измерений (определений)	0.10	–
97	517084.17	2232995.36	Метод спутниковых геодезических измерений (определений)	0.10	–
98	517069.81	2233000.48	Метод спутниковых геодезических измерений (определений)	0.10	–
99	517036.82	2233017.71	Метод спутниковых геодезических измерений (определений)	0.10	–
100	517032.48	2233019.27	Метод спутниковых геодезических измерений (определений)	0.10	–
101	517031.53	2233018.84	Метод спутниковых геодезических измерений (определений)	0.10	–
102	517014.75	2232988.99	Метод спутниковых геодезических измерений (определений)	0.10	–
103	517009.37	2232979.13	Метод спутниковых геодезических измерений (определений)	0.10	–
104	516997.04	2232958.70	Метод спутниковых геодезических измерений (определений)	0.10	–
105	516994.99	2232954.57	Метод спутниковых геодезических измерений (определений)	0.10	–
106	517002.16	2232949.98	Метод спутниковых геодезических измерений (определений)	0.10	–
107	517014.74	2232944.15	Метод спутниковых геодезических измерений (определений)	0.10	–
108	517018.54	2232941.86	Метод спутниковых	0.10	–

			геодезических измерений (определений)		
109	517016.97	2232937.96	Метод спутниковых геодезических измерений (определений)	0.10	–
110	517029.76	2232931.22	Метод спутниковых геодезических измерений (определений)	0.10	–
111	517037.54	2232928.32	Метод спутниковых геодезических измерений (определений)	0.10	–
112	517061.83	2232916.17	Метод спутниковых геодезических измерений (определений)	0.10	–
113	517072.13	2232910.33	Метод спутниковых геодезических измерений (определений)	0.10	–
114	517085.89	2232902.27	Метод спутниковых геодезических измерений (определений)	0.10	–
115	517093.89	2232898.04	Метод спутниковых геодезических измерений (определений)	0.10	–
116	517094.70	2232895.97	Метод спутниковых геодезических измерений (определений)	0.10	–
117	517088.90	2232883.13	Метод спутниковых геодезических измерений (определений)	0.10	–
118	517087.89	2232879.20	Метод спутниковых геодезических измерений (определений)	0.10	–
119	517088.23	2232873.45	Метод спутниковых геодезических измерений (определений)	0.10	–
120	517086.25	2232868.23	Метод спутниковых геодезических измерений (определений)	0.10	–
121	517092.37	2232865.35	Метод спутниковых геодезических измерений (определений)	0.10	–
122	517079.53	2232838.00	Метод спутниковых геодезических измерений (определений)	0.10	–
123	517055.82	2232849.21	Метод спутниковых геодезических измерений (определений)	0.10	–
124	517068.65	2232876.51	Метод спутниковых геодезических измерений (определений)	0.10	–
125	517084.44	2232869.08	Метод спутниковых геодезических измерений (определений)	0.10	–
126	517086.21	2232873.76	Метод спутниковых геодезических измерений (определений)	0.10	–
127	517085.88	2232879.39	Метод спутниковых геодезических измерений (определений)	0.10	–
128	517087.01	2232883.81	Метод спутниковых геодезических измерений (определений)	0.10	–
129	517092.53	2232896.02	Метод спутниковых геодезических измерений (определений)	0.10	–
130	517092.30	2232896.62	Метод спутниковых геодезических измерений (определений)	0.10	–
131	517084.91	2232900.52	Метод спутниковых геодезических измерений (определений)	0.10	–
132	517071.13	2232908.60	Метод спутниковых геодезических измерений (определений)	0.10	–
133	517060.89	2232914.40	Метод спутниковых геодезических измерений (определений)	0.10	–
134	517036.74	2232926.48	Метод спутниковых геодезических измерений (определений)	0.10	–
135	517028.94	2232929.39	Метод спутниковых геодезических измерений (определений)	0.10	–
136	517014.44	2232937.02	Метод спутниковых геодезических измерений (определений)	0.10	–
137	517016.05	2232941.03	Метод спутниковых геодезических измерений (определений)	0.10	–
138	517013.80	2232942.38	Метод спутниковых геодезических измерений (определений)	0.10	–
139	517001.20	2232948.22	Метод спутниковых геодезических измерений (определений)	0.10	–
140	516993.34	2232953.25	Метод спутниковых геодезических измерений (определений)	0.10	–
141	516992.76	2232954.87	Метод спутниковых геодезических измерений (определений)	0.10	–
142	516994.56	2232958.29	Метод спутниковых геодезических измерений	0.10	–

			(определений)		
143	516976.24	2232968.69	Метод спутниковых геодезических измерений (определений)	0.10	–
144	516973.03	2232967.93	Метод спутниковых геодезических измерений (определений)	0.10	–
145	516956.40	2232976.05	Метод спутниковых геодезических измерений (определений)	0.10	–
146	516939.53	2232983.32	Метод спутниковых геодезических измерений (определений)	0.10	–
147	516933.34	2232975.23	Метод спутниковых геодезических измерений (определений)	0.10	–
148	516923.53	2232979.38	Метод спутниковых геодезических измерений (определений)	0.10	–
149	516915.51	2232965.79	Метод спутниковых геодезических измерений (определений)	0.10	–
150	516916.16	2232958.12	Метод спутниковых геодезических измерений (определений)	0.10	–
151	516914.16	2232957.95	Метод спутниковых геодезических измерений (определений)	0.10	–
152	516913.46	2232966.25	Метод спутниковых геодезических измерений (определений)	0.10	–
153	516922.13	2232980.85	Метод спутниковых геодезических измерений (определений)	0.10	–
154	516887.33	2232997.81	Метод спутниковых геодезических измерений (определений)	0.10	–
155	516888.19	2233006.76	Метод спутниковых геодезических измерений (определений)	0.10	–
156	516885.38	2233004.62	Метод спутниковых геодезических измерений (определений)	0.10	–
157	516866.57	2233014.00	Метод спутниковых геодезических измерений (определений)	0.10	–
158	516863.52	2233021.35	Метод спутниковых геодезических измерений (определений)	0.10	–
159	516890.71	2233075.78	Метод спутниковых геодезических измерений (определений)	0.10	–
160	516911.02	2233113.43	Метод спутниковых геодезических измерений (определений)	0.10	–
161	516929.78	2233148.98	Метод спутниковых геодезических измерений (определений)	0.10	–
162	516930.07	2233150.28	Метод спутниковых геодезических измерений (определений)	0.10	–
163	516929.06	2233152.33	Метод спутниковых геодезических измерений (определений)	0.10	–
164	516920.01	2233157.34	Метод спутниковых геодезических измерений (определений)	0.10	–
165	516917.09	2233156.78	Метод спутниковых геодезических измерений (определений)	0.10	–
166	516916.71	2233158.73	Метод спутниковых геодезических измерений (определений)	0.10	–
167	516920.34	2233159.44	Метод спутниковых геодезических измерений (определений)	0.10	–
168	516930.46	2233153.84	Метод спутниковых геодезических измерений (определений)	0.10	–
169	516931.86	2233151.69	Метод спутниковых геодезических измерений (определений)	0.10	–
170	516932.11	2233150.22	Метод спутниковых геодезических измерений (определений)	0.10	–
171	516931.67	2233148.28	Метод спутниковых геодезических измерений (определений)	0.10	–
172	516912.79	2233112.49	Метод спутниковых геодезических измерений (определений)	0.10	–
173	516892.48	2233074.86	Метод спутниковых геодезических измерений (определений)	0.10	–
174	516865.72	2233021.27	Метод спутниковых геодезических измерений (определений)	0.10	–
175	516868.13	2233015.47	Метод спутниковых геодезических измерений (определений)	0.10	–
176	516885.16	2233006.97	Метод спутниковых геодезических измерений (определений)	0.10	–
177	516890.62	2233011.12	Метод спутниковых	0.10	–

			геодезических измерений (определений)		
178	516889.45	2232999.00	Метод спутниковых геодезических измерений (определений)	0.10	–
179	516932.05	2232978.25	Метод спутниковых геодезических измерений (определений)	0.10	–
180	516938.77	2232986.67	Метод спутниковых геодезических измерений (определений)	0.10	–
181	516949.15	2232981.61	Метод спутниковых геодезических измерений (определений)	0.10	–
182	516957.63	2232978.50	Метод спутниковых геодезических измерений (определений)	0.10	–
183	516973.48	2232970.50	Метод спутниковых геодезических измерений (определений)	0.10	–
184	516975.77	2232971.21	Метод спутниковых геодезических измерений (определений)	0.10	–
185	516977.31	2232970.95	Метод спутниковых геодезических измерений (определений)	0.10	–
186	516995.70	2232960.79	Метод спутниковых геодезических измерений (определений)	0.10	–
187	517007.64	2232980.13	Метод спутниковых геодезических измерений (определений)	0.10	–
188	517013.00	2232989.96	Метод спутниковых геодезических измерений (определений)	0.10	–
189	517030.09	2233020.39	Метод спутниковых геодезических измерений (определений)	0.10	–
190	517032.40	2233021.43	Метод спутниковых геодезических измерений (определений)	0.10	–
191	517037.62	2233019.55	Метод спутниковых геодезических измерений (определений)	0.10	–
192	517070.61	2233002.32	Метод спутниковых геодезических измерений (определений)	0.10	–
193	517084.94	2232997.21	Метод спутниковых геодезических измерений (определений)	0.10	–
194	517110.63	2232984.36	Метод спутниковых геодезических	0.10	–

			измерений (определений)		
195	517112.08	2232984.55	Метод спутниковых геодезических измерений (определений)	0.10	–
196	517118.19	2232997.84	Метод спутниковых геодезических измерений (определений)	0.10	–
197	517129.52	2233014.33	Метод спутниковых геодезических измерений (определений)	0.10	–
198	517134.54	2233020.82	Метод спутниковых геодезических измерений (определений)	0.10	–
199	517138.45	2233028.37	Метод спутниковых геодезических измерений (определений)	0.10	–
200	517136.52	2233031.31	Метод спутниковых геодезических измерений (определений)	0.10	–
201	517133.80	2233033.14	Метод спутниковых геодезических измерений (определений)	0.10	–
202	517135.57	2233035.34	Метод спутниковых геодезических измерений (определений)	0.10	–
203	517137.26	2233034.00	Метод спутниковых геодезических измерений (определений)	0.10	–
204	517139.15	2233035.05	Метод спутниковых геодезических измерений (определений)	0.10	–
205	517189.54	2233003.25	Метод спутниковых геодезических измерений (определений)	0.10	–
206	517183.71	2232991.32	Метод спутниковых геодезических измерений (определений)	0.10	–
207	517183.95	2232989.70	Метод спутниковых геодезических измерений (определений)	0.10	–
208	517226.33	2232968.40	Метод спутниковых геодезических измерений (определений)	0.10	–
209	517263.58	2233032.11	Метод спутниковых геодезических измерений (определений)	0.10	–
210	517262.77	2233032.48	Метод спутниковых геодезических измерений (определений)	0.10	–
211	517265.38	2233037.45	Метод спутниковых геодезических измерений	0.10	–

			(определений)		
212	517270.20	2233034.83	Метод спутниковых геодезических измерений (определений)	0.10	–
213	517269.57	2233033.53	Метод спутниковых геодезических измерений (определений)	0.10	–
214	517274.08	2233030.88	Метод спутниковых геодезических измерений (определений)	0.10	–
215	517274.89	2233032.42	Метод спутниковых геодезических измерений (определений)	0.10	–
216	517276.31	2233031.73	Метод спутниковых геодезических измерений (определений)	0.10	–
217	517284.70	2233048.42	Метод спутниковых геодезических измерений (определений)	0.10	–
218	517283.58	2233048.98	Метод спутниковых геодезических измерений (определений)	0.10	–
219	517286.01	2233053.92	Метод спутниковых геодезических измерений (определений)	0.10	–
220	517290.72	2233051.63	Метод спутниковых геодезических измерений (определений)	0.10	–
221	517290.57	2233051.28	Метод спутниковых геодезических измерений (определений)	0.10	–
222	517330.72	2233029.64	Метод спутниковых геодезических измерений (определений)	0.10	–
223	517331.29	2233030.71	Метод спутниковых геодезических измерений (определений)	0.10	–
224	517335.96	2233028.46	Метод спутниковых геодезических измерений (определений)	0.10	–
225	517335.57	2233027.69	Метод спутниковых геодезических измерений (определений)	0.10	–
226	517369.48	2233009.72	Метод спутниковых геодезических измерений (определений)	0.10	–
227	517369.82	2233010.40	Метод спутниковых геодезических измерений (определений)	0.10	–
228	517370.05	2233010.29	Метод спутниковых геодезических измерений (определений)	0.10	–
229	517378.79	2233035.37	Метод спутниковых геодезических измерений (определений)	0.10	–
230	517378.06	2233035.42	Метод спутниковых геодезических измерений (определений)	0.10	–
231	517378.47	2233041.03	Метод спутниковых геодезических измерений (определений)	0.10	–
232	517379.66	2233040.93	Метод спутниковых геодезических измерений (определений)	0.10	–
233	517385.70	2233088.27	Метод спутниковых геодезических измерений (определений)	0.10	–
234	517385.27	2233088.26	Метод спутниковых геодезических измерений (определений)	0.10	–
235	517385.01	2233093.38	Метод спутниковых геодезических измерений (определений)	0.10	–
236	517386.78	2233093.48	Метод спутниковых геодезических измерений (определений)	0.10	–
237	517386.80	2233116.39	Метод спутниковых геодезических измерений (определений)	0.10	–
238	517387.51	2233141.79	Метод спутниковых геодезических измерений (определений)	0.10	–
239	517386.40	2233141.92	Метод спутниковых геодезических измерений (определений)	0.10	–
240	517387.03	2233147.08	Метод спутниковых геодезических измерений (определений)	0.10	–
241	517388.17	2233146.95	Метод спутниковых геодезических измерений (определений)	0.10	–
242	517398.82	2233174.34	Метод спутниковых геодезических измерений (определений)	0.10	–
243	517397.66	2233174.78	Метод спутниковых геодезических измерений (определений)	0.10	–
244	517399.25	2233179.32	Метод спутниковых геодезических измерений (определений)	0.10	–
245	517400.93	2233178.72	Метод спутниковых геодезических измерений (определений)	0.10	–
246	517404.32	2233185.94	Метод спутниковых	0.10	–

			геодезических измерений (определений)		
247	517402.94	2233186.72	Метод спутниковых геодезических измерений (определений)	0.10	–
248	517405.54	2233191.90	Метод спутниковых геодезических измерений (определений)	0.10	–
249	517407.15	2233191.08	Метод спутниковых геодезических измерений (определений)	0.10	–
250	517426.34	2233227.87	Метод спутниковых геодезических измерений (определений)	0.10	–
251	517425.24	2233228.36	Метод спутниковых геодезических измерений (определений)	0.10	–
252	517425.77	2233229.46	Метод спутниковых геодезических измерений (определений)	0.10	–
253	517398.17	2233243.60	Метод спутниковых геодезических измерений (определений)	0.10	–
254	517397.75	2233242.73	Метод спутниковых геодезических измерений (определений)	0.10	–
255	517393.11	2233244.93	Метод спутниковых геодезических измерений (определений)	0.10	–
256	517393.56	2233246.00	Метод спутниковых геодезических измерений (определений)	0.10	–
257	517376.93	2233259.61	Метод спутниковых геодезических измерений (определений)	0.10	–
258	517376.06	2233259.47	Метод спутниковых геодезических измерений (определений)	0.10	–
259	517375.34	2233264.77	Метод спутниковых геодезических измерений (определений)	0.10	–
260	517376.17	2233264.91	Метод спутниковых геодезических измерений (определений)	0.10	–
261	517362.78	2233358.40	Метод спутниковых геодезических измерений (определений)	0.10	–
262	517361.94	2233358.33	Метод спутниковых геодезических измерений (определений)	0.10	–
263	517361.84	2233359.57	Метод спутниковых геодезических измерений (определений)	0.10	–
264	517350.58	2233359.98	Метод спутниковых геодезических измерений (определений)	0.10	–
265	517330.44	2233357.33	Метод спутниковых геодезических измерений (определений)	0.10	–
266	517309.86	2233354.17	Метод спутниковых геодезических измерений (определений)	0.10	–
267	517285.74	2233350.87	Метод спутниковых геодезических измерений (определений)	0.10	–
268	517285.76	2233350.56	Метод спутниковых геодезических измерений (определений)	0.10	–
269	517283.04	2233350.36	Метод спутниковых геодезических измерений (определений)	0.10	–
270	517269.91	2233342.98	Метод спутниковых геодезических измерений (определений)	0.10	–
271	517268.50	2233339.00	Метод спутниковых геодезических измерений (определений)	0.10	–
272	517263.51	2233340.98	Метод спутниковых геодезических измерений (определений)	0.10	–
273	517263.81	2233341.76	Метод спутниковых геодезических измерений (определений)	0.10	–
274	517225.46	2233358.38	Метод спутниковых геодезических измерений (определений)	0.10	–
275	517225.07	2233357.59	Метод спутниковых геодезических измерений (определений)	0.10	–
276	517220.24	2233359.61	Метод спутниковых геодезических измерений (определений)	0.10	–
277	517220.90	2233360.88	Метод спутниковых геодезических измерений (определений)	0.10	–
278	517205.15	2233372.62	Метод спутниковых геодезических измерений (определений)	0.10	–
279	517204.91	2233371.84	Метод спутниковых геодезических измерений (определений)	0.10	–
280	517199.82	2233373.25	Метод спутниковых геодезических измерений	0.10	–

			(определений)		
281	517200.11	2233374.20	Метод спутниковых геодезических измерений (определений)	0.10	–
282	517173.57	2233381.27	Метод спутниковых геодезических измерений (определений)	0.10	–
283	517138.27	2233395.04	Метод спутниковых геодезических измерений (определений)	0.10	–
284	517136.68	2233393.63	Метод спутниковых геодезических измерений (определений)	0.10	–
285	517129.83	2233384.37	Метод спутниковых геодезических измерений (определений)	0.10	–
286	517130.62	2233383.89	Метод спутниковых геодезических измерений (определений)	0.10	–
287	517128.12	2233379.40	Метод спутниковых геодезических измерений (определений)	0.10	–
288	517126.66	2233380.23	Метод спутниковых геодезических измерений (определений)	0.10	–
289	517116.62	2233362.50	Метод спутниковых геодезических измерений (определений)	0.10	–
290	517118.28	2233361.65	Метод спутниковых геодезических измерений (определений)	0.10	–
291	517115.90	2233356.84	Метод спутниковых геодезических измерений (определений)	0.10	–
292	517113.87	2233357.91	Метод спутниковых геодезических измерений (определений)	0.10	–
293	517103.09	2233340.82	Метод спутниковых геодезических измерений (определений)	0.10	–
294	517103.96	2233340.47	Метод спутниковых геодезических измерений (определений)	0.10	–
295	517098.26	2233325.57	Метод спутниковых геодезических измерений (определений)	0.10	–
296	517083.82	2233307.79	Метод спутниковых геодезических измерений (определений)	0.10	–
297	517084.31	2233307.50	Метод спутниковых геодезических измерений (определений)	0.10	–
298	517081.97	2233303.25	Метод спутниковых геодезических измерений (определений)	0.10	–
299	517077.69	2233305.65	Метод спутниковых геодезических измерений (определений)	0.10	–
300	517077.92	2233306.12	Метод спутниковых геодезических измерений (определений)	0.10	–
301	517075.05	2233307.63	Метод спутниковых геодезических измерений (определений)	0.10	–
302	517074.64	2233306.88	Метод спутниковых геодезических измерений (определений)	0.10	–
303	517071.80	2233308.54	Метод спутниковых геодезических измерений (определений)	0.10	–
304	517073.68	2233312.07	Метод спутниковых геодезических измерений (определений)	0.10	–
305	517079.38	2233308.96	Метод спутниковых геодезических измерений (определений)	0.10	–
306	517079.94	2233310.07	Метод спутниковых геодезических измерений (определений)	0.10	–
307	517081.25	2233309.30	Метод спутниковых геодезических измерений (определений)	0.10	–
308	517095.51	2233326.97	Метод спутниковых геодезических измерений (определений)	0.10	–
309	517098.20	2233333.83	Метод спутниковых геодезических измерений (определений)	0.10	–
310	517097.27	2233334.19	Метод спутниковых геодезических измерений (определений)	0.10	–
311	517098.02	2233336.01	Метод спутниковых геодезических измерений (определений)	0.10	–
312	517096.88	2233338.38	Метод спутниковых геодезических измерений (определений)	0.10	–
313	517098.58	2233342.65	Метод спутниковых геодезических измерений (определений)	0.10	–
314	517100.17	2233342.01	Метод спутниковых геодезических измерений (определений)	0.10	–
315	517111.22	2233359.30	Метод спутниковых	0.10	–

			геодезических измерений (определений)		
316	517109.69	2233360.11	Метод спутниковых геодезических измерений (определений)	0.10	–
317	517112.15	2233364.78	Метод спутниковых геодезических измерений (определений)	0.10	–
318	517113.95	2233363.86	Метод спутниковых геодезических измерений (определений)	0.10	–
319	517123.90	2233381.81	Метод спутниковых геодезических измерений (определений)	0.10	–
320	517122.59	2233382.56	Метод спутниковых геодезических измерений (определений)	0.10	–
321	517125.07	2233387.20	Метод спутниковых геодезических измерений (определений)	0.10	–
322	517127.21	2233385.93	Метод спутниковых геодезических измерений (определений)	0.10	–
323	517134.54	2233395.85	Метод спутниковых геодезических измерений (определений)	0.10	–
324	517132.03	2233399.04	Метод спутниковых геодезических измерений (определений)	0.10	–
325	517135.89	2233402.34	Метод спутниковых геодезических измерений (определений)	0.10	–
326	517140.07	2233397.79	Метод спутниковых геодезических измерений (определений)	0.10	–
327	517174.63	2233384.47	Метод спутниковых геодезических измерений (определений)	0.10	–
328	517201.09	2233377.29	Метод спутниковых геодезических измерений (определений)	0.10	–
329	517201.40	2233378.25	Метод спутниковых геодезических измерений (определений)	0.10	–
330	517206.49	2233376.92	Метод спутниковых геодезических измерений (определений)	0.10	–
331	517206.07	2233375.56	Метод спутниковых геодезических измерений (определений)	0.10	–
332	517222.23	2233363.50	Метод спутниковых геодезических измерений (определений)	0.10	–
333	517222.65	2233364.34	Метод спутниковых геодезических измерений (определений)	0.10	–
334	517227.31	2233362.15	Метод спутниковых геодезических измерений (определений)	0.10	–
335	517226.87	2233361.25	Метод спутниковых геодезических измерений (определений)	0.10	–
336	517264.94	2233344.77	Метод спутниковых геодезических измерений (определений)	0.10	–
337	517265.36	2233345.90	Метод спутниковых геодезических измерений (определений)	0.10	–
338	517267.45	2233344.98	Метод спутниковых геодезических измерений (определений)	0.10	–
339	517281.64	2233352.97	Метод спутниковых геодезических измерений (определений)	0.10	–
340	517281.46	2233355.68	Метод спутниковых геодезических измерений (определений)	0.10	–
341	517285.34	2233355.96	Метод спутниковых геодезических измерений (определений)	0.10	–
342	517285.48	2233354.26	Метод спутниковых геодезических измерений (определений)	0.10	–
343	517309.34	2233357.47	Метод спутниковых геодезических измерений (определений)	0.10	–
344	517329.87	2233360.62	Метод спутниковых геодезических измерений (определений)	0.10	–
345	517350.34	2233363.32	Метод спутниковых геодезических измерений (определений)	0.10	–
346	517361.55	2233362.97	Метод спутниковых геодезических измерений (определений)	0.10	–
347	517361.45	2233364.11	Метод спутниковых геодезических измерений (определений)	0.10	–
348	517366.99	2233364.39	Метод спутниковых геодезических измерений (определений)	0.10	–
349	517367.53	2233358.63	Метод спутниковых геодезических измерений	0.10	–

			(определений)		
350	517366.20	2233358.51	Метод спутниковых геодезических измерений (определений)	0.10	–
351	517379.51	2233265.43	Метод спутниковых геодезических измерений (определений)	0.10	–
352	517380.62	2233265.56	Метод спутниковых геодезических измерений (определений)	0.10	–
353	517381.30	2233261.29	Метод спутниковых геодезических измерений (определений)	0.10	–
354	517395.37	2233249.63	Метод спутниковых геодезических измерений (определений)	0.10	–
355	517399.93	2233247.47	Метод спутниковых геодезических измерений (определений)	0.10	–
356	517399.59	2233246.60	Метод спутниковых геодезических измерений (определений)	0.10	–
357	517427.25	2233232.38	Метод спутниковых геодезических измерений (определений)	0.10	–
358	517427.63	2233233.15	Метод спутниковых геодезических измерений (определений)	0.10	–
359	517433.37	2233230.18	Метод спутниковых геодезических измерений (определений)	0.10	–
360	517430.94	2233225.46	Метод спутниковых геодезических измерений (определений)	0.10	–
361	517429.09	2233226.37	Метод спутниковых геодезических измерений (определений)	0.10	–
362	517409.97	2233189.55	Метод спутниковых геодезических измерений (определений)	0.10	–
363	517411.09	2233188.97	Метод спутниковых геодезических измерений (определений)	0.10	–
364	517408.32	2233183.73	Метод спутниковых геодезических измерений (определений)	0.10	–
365	517407.19	2233184.36	Метод спутниковых геодезических измерений (определений)	0.10	–
366	517404.09	2233177.56	Метод спутниковых геодезических измерений (определений)	0.10	–
367	517404.62	2233177.32	Метод спутниковых геодезических измерений (определений)	0.10	–
368	517404.24	2233176.13	Метод спутниковых геодезических измерений (определений)	0.10	–
369	517458.43	2233150.28	Метод спутниковых геодезических измерений (определений)	0.10	–
370	517458.63	2233150.76	Метод спутниковых геодезических измерений (определений)	0.10	–
371	517463.28	2233148.70	Метод спутниковых геодезических измерений (определений)	0.10	–
372	517463.02	2233147.96	Метод спутниковых геодезических измерений (определений)	0.10	–
373	517468.54	2233145.36	Метод спутниковых геодезических измерений (определений)	0.10	–
374	517469.18	2233146.55	Метод спутниковых геодезических измерений (определений)	0.10	–
375	517473.51	2233144.00	Метод спутниковых геодезических измерений (определений)	0.10	–
376	517472.97	2233142.81	Метод спутниковых геодезических измерений (определений)	0.10	–
377	517510.92	2233123.32	Метод спутниковых геодезических измерений (определений)	0.10	–
378	517511.18	2233123.83	Метод спутниковых геодезических измерений (определений)	0.10	–
379	517515.49	2233121.84	Метод спутниковых геодезических измерений (определений)	0.10	–
380	517515.08	2233120.99	Метод спутниковых геодезических измерений (определений)	0.10	–
381	517553.93	2233101.29	Метод спутниковых геодезических измерений (определений)	0.10	–
382	517563.74	2233096.29	Метод спутниковых геодезических измерений (определений)	0.10	–
383	517564.42	2233097.62	Метод спутниковых геодезических измерений (определений)	0.10	–
384	517569.15	2233095.29	Метод спутниковых	0.10	–

			геодезических измерений (определений)		
385	517566.78	2233090.67	Метод спутниковых геодезических измерений (определений)	0.10	–
386	517566.60	2233090.75	Метод спутниковых геодезических измерений (определений)	0.10	–
387	517531.77	2233022.38	Метод спутниковых геодезических измерений (определений)	0.10	–
388	517505.71	2232969.64	Метод спутниковых геодезических измерений (определений)	0.10	–
389	517506.16	2232969.42	Метод спутниковых геодезических измерений (определений)	0.10	–
390	517503.91	2232964.68	Метод спутниковых геодезических измерений (определений)	0.10	–
391	517503.62	2232964.82	Метод спутниковых геодезических измерений (определений)	0.10	–
392	517505.86	2232939.63	Метод спутниковых геодезических измерений (определений)	0.10	–
393	517507.08	2232939.08	Метод спутниковых геодезических измерений (определений)	0.10	–
394	517506.71	2232938.22	Метод спутниковых геодезических измерений (определений)	0.10	–
395	517523.70	2232929.65	Метод спутниковых геодезических измерений (определений)	0.10	–
396	517560.97	2232911.38	Метод спутниковых геодезических измерений (определений)	0.10	–
397	517561.55	2232912.53	Метод спутниковых геодезических измерений (определений)	0.10	–
398	517561.84	2232912.39	Метод спутниковых геодезических измерений (определений)	0.10	–
399	517580.69	2232941.17	Метод спутниковых геодезических измерений (определений)	0.10	–
400	517596.86	2232966.72	Метод спутниковых геодезических измерений (определений)	0.10	–
401	517603.82	2232976.78	Метод спутниковых геодезических измерений (определений)	0.10	–
402	517611.16	2232991.96	Метод спутниковых геодезических измерений (определений)	0.10	–
403	517612.32	2232995.88	Метод спутниковых геодезических измерений (определений)	0.10	–
404	517621.81	2233013.79	Метод спутниковых геодезических измерений (определений)	0.10	–
405	517638.52	2233004.83	Метод спутниковых геодезических измерений (определений)	0.10	–
406	517643.89	2233014.75	Метод спутниковых геодезических измерений (определений)	0.10	–
407	517670.78	2233000.19	Метод спутниковых геодезических измерений (определений)	0.10	–
408	517661.01	2232982.18	Метод спутниковых геодезических измерений (определений)	0.10	–
409	517662.23	2232981.48	Метод спутниковых геодезических измерений (определений)	0.10	–
410	517647.83	2232959.64	Метод спутниковых геодезических измерений (определений)	0.10	–
411	517620.08	2232919.91	Метод спутниковых геодезических измерений (определений)	0.10	–
412	517611.45	2232907.01	Метод спутниковых геодезических измерений (определений)	0.10	–
413	517605.81	2232893.02	Метод спутниковых геодезических измерений (определений)	0.10	–
414	517610.07	2232890.98	Метод спутниковых геодезических измерений (определений)	0.10	–
415	517610.47	2232891.85	Метод спутниковых геодезических измерений (определений)	0.10	–
416	517615.36	2232889.58	Метод спутниковых геодезических измерений (определений)	0.10	–
417	517615.15	2232889.06	Метод спутниковых геодезических измерений (определений)	0.10	–
418	517624.03	2232884.75	Метод спутниковых геодезических измерений	0.10	–

			(определений)		
419	517624.41	2232885.47	Метод спутниковых геодезических измерений (определений)	0.10	–
420	517628.79	2232883.20	Метод спутниковых геодезических измерений (определений)	0.10	–
421	517628.45	2232882.51	Метод спутниковых геодезических измерений (определений)	0.10	–
422	517658.53	2232866.13	Метод спутниковых геодезических измерений (определений)	0.10	–
423	517659.15	2232867.30	Метод спутниковых геодезических измерений (определений)	0.10	–
424	517663.90	2232864.62	Метод спутниковых геодезических измерений (определений)	0.10	–
425	517661.47	2232860.12	Метод спутниковых геодезических измерений (определений)	0.10	–
426	517660.91	2232860.41	Метод спутниковых геодезических измерений (определений)	0.10	–
427	517652.49	2232844.61	Метод спутниковых геодезических измерений (определений)	0.10	–
428	517652.74	2232844.46	Метод спутниковых геодезических измерений (определений)	0.10	–
429	517650.02	2232839.53	Метод спутниковых геодезических измерений (определений)	0.10	–
430	517645.67	2232841.82	Метод спутниковых геодезических измерений (определений)	0.10	–
431	517646.12	2232842.71	Метод спутниковых геодезических измерений (определений)	0.10	–
432	517641.06	2232845.25	Метод спутниковых геодезических измерений (определений)	0.10	–
433	517640.59	2232844.31	Метод спутниковых геодезических измерений (определений)	0.10	–
434	517639.86	2232844.67	Метод спутниковых геодезических измерений (определений)	0.10	–
435	517628.40	2232822.33	Метод спутниковых геодезических измерений (определений)	0.10	–
436	517628.61	2232822.21	Метод спутниковых геодезических измерений (определений)	0.10	–
437	517612.89	2232791.18	Метод спутниковых геодезических измерений (определений)	0.10	–
438	517613.18	2232791.04	Метод спутниковых геодезических измерений (определений)	0.10	–
439	517612.86	2232790.36	Метод спутниковых геодезических измерений (определений)	0.10	–
440	517619.43	2232786.88	Метод спутниковых геодезических измерений (определений)	0.10	–
441	517620.21	2232785.36	Метод спутниковых геодезических измерений (определений)	0.10	–
442	517620.10	2232783.83	Метод спутниковых геодезических измерений (определений)	0.10	–
443	517618.23	2232774.71	Метод спутниковых геодезических измерений (определений)	0.10	–
444	517618.30	2232774.49	Метод спутниковых геодезических измерений (определений)	0.10	–
445	517624.19	2232771.30	Метод спутниковых геодезических измерений (определений)	0.10	–
446	517622.53	2232768.46	Метод спутниковых геодезических измерений (определений)	0.10	–
447	517622.18	2232768.65	Метод спутниковых геодезических измерений (определений)	0.10	–
448	517621.86	2232768.04	Метод спутниковых геодезических измерений (определений)	0.10	–
449	517620.09	2232768.99	Метод спутниковых геодезических измерений (определений)	0.10	–
450	517620.43	2232769.61	Метод спутниковых геодезических измерений (определений)	0.10	–
451	517615.33	2232772.40	Метод спутниковых геодезических измерений (определений)	0.10	–
452	517614.82	2232774.57	Метод спутниковых геодезических измерений (определений)	0.10	–
453	517616.76	2232784.61	Метод спутниковых	0.10	–

			геодезических измерений (определений)		
454	517611.45	2232787.37	Метод спутниковых геодезических измерений (определений)	0.10	–
455	517610.94	2232786.30	Метод спутниковых геодезических измерений (определений)	0.10	–
456	517606.23	2232788.52	Метод спутниковых геодезических измерений (определений)	0.10	–
457	517608.47	2232793.26	Метод спутниковых геодезических измерений (определений)	0.10	–
458	517609.57	2232792.73	Метод спутниковых геодезических измерений (определений)	0.10	–
459	517625.41	2232823.96	Метод спутниковых геодезических измерений (определений)	0.10	–
460	517625.78	2232823.75	Метод спутниковых геодезических измерений (определений)	0.10	–
461	517637.21	2232845.98	Метод спутниковых геодезических измерений (определений)	0.10	–
462	517637.02	2232846.08	Метод спутниковых геодезических измерений (определений)	0.10	–
463	517639.03	2232850.11	Метод спутниковых геодезических измерений (определений)	0.10	–
464	517642.59	2232848.34	Метод спутниковых геодезических измерений (определений)	0.10	–
465	517642.49	2232848.13	Метод спутниковых геодезических измерений (определений)	0.10	–
466	517647.61	2232845.63	Метод спутниковых геодезических измерений (определений)	0.10	–
467	517648.29	2232846.98	Метод спутниковых геодезических измерений (определений)	0.10	–
468	517649.62	2232846.26	Метод спутниковых геодезических измерений (определений)	0.10	–
469	517657.84	2232862.02	Метод спутниковых геодезических измерений (определений)	0.10	–
470	517656.75	2232862.57	Метод спутниковых геодезических	0.10	–

			измерений (определений)		
471	517657.09	2232863.31	Метод спутниковых геодезических измерений (определений)	0.10	–
472	517627.01	2232879.57	Метод спутниковых геодезических измерений (определений)	0.10	–
473	517626.31	2232878.33	Метод спутниковых геодезических измерений (определений)	0.10	–
474	517622.01	2232880.59	Метод спутниковых геодезических измерений (определений)	0.10	–
475	517622.32	2232881.29	Метод спутниковых геодезических измерений (определений)	0.10	–
476	517613.50	2232885.55	Метод спутниковых геодезических измерений (определений)	0.10	–
477	517613.08	2232884.76	Метод спутниковых геодезических измерений (определений)	0.10	–
478	517608.29	2232887.09	Метод спутниковых геодезических измерений (определений)	0.10	–
479	517608.72	2232888.04	Метод спутниковых геодезических измерений (определений)	0.10	–
480	517604.61	2232890.03	Метод спутниковых геодезических измерений (определений)	0.10	–
481	517595.99	2232868.63	Метод спутниковых геодезических измерений (определений)	0.10	–
482	517592.72	2232867.39	Метод спутниковых геодезических измерений (определений)	0.10	–
483	517590.83	2232868.12	Метод спутниковых геодезических измерений (определений)	0.10	–
484	517584.12	2232870.75	Метод спутниковых геодезических измерений (определений)	0.10	–
485	517581.09	2232870.05	Метод спутниковых геодезических измерений (определений)	0.10	–
486	517571.58	2232854.96	Метод спутниковых геодезических измерений (определений)	0.10	–
487	517561.72	2232856.86	Метод спутниковых геодезических измерений	0.10	–

			(определений)		
488	517550.72	2232860.91	Метод спутниковых геодезических измерений (определений)	0.10	–
489	517541.06	2232854.68	Метод спутниковых геодезических измерений (определений)	0.10	–
490	517532.16	2232852.05	Метод спутниковых геодезических измерений (определений)	0.10	–
491	517527.16	2232847.75	Метод спутниковых геодезических измерений (определений)	0.10	–
492	517516.44	2232828.70	Метод спутниковых геодезических измерений (определений)	0.10	–
493	517513.92	2232828.64	Метод спутниковых геодезических измерений (определений)	0.10	–
494	517503.24	2232808.40	Метод спутниковых геодезических измерений (определений)	0.10	–
495	517479.96	2232820.73	Метод спутниковых геодезических измерений (определений)	0.10	–
496	517493.90	2232847.15	Метод спутниковых геодезических измерений (определений)	0.10	–
1	517517.22	2232834.88	Метод спутниковых геодезических измерений (определений)	0.10	–
–	–	–	–	–	–
497	517637.32	2233002.62	Метод спутниковых геодезических измерений (определений)	0.10	–
498	517622.83	2233010.40	Метод спутниковых геодезических измерений (определений)	0.10	–
499	517615.04	2232995.06	Метод спутниковых геодезических измерений (определений)	0.10	–
500	517613.77	2232991.00	Метод спутниковых геодезических измерений (определений)	0.10	–
501	517606.09	2232974.96	Метод спутниковых геодезических измерений (определений)	0.10	–
502	517599.06	2232965.25	Метод спутниковых геодезических измерений (определений)	0.10	–
503	517583.01	2232940.13	Метод спутниковых геодезических измерений	0.10	–

			(определений)		
504	517563.98	2232911.43	Метод спутниковых геодезических измерений (определений)	0.10	–
505	517566.23	2232910.41	Метод спутниковых геодезических измерений (определений)	0.10	–
506	517565.84	2232909.55	Метод спутниковых геодезических измерений (определений)	0.10	–
507	517589.84	2232901.48	Метод спутниковых геодезических измерений (определений)	0.10	–
508	517590.12	2232902.02	Метод спутниковых геодезических измерений (определений)	0.10	–
509	517594.45	2232899.91	Метод спутниковых геодезических измерений (определений)	0.10	–
510	517593.86	2232898.72	Метод спутниковых геодезических измерений (определений)	0.10	–
511	517604.00	2232893.88	Метод спутниковых геодезических измерений (определений)	0.10	–
512	517609.66	2232907.95	Метод спутниковых геодезических измерений (определений)	0.10	–
513	517618.43	2232921.04	Метод спутниковых геодезических измерений (определений)	0.10	–
514	517646.18	2232960.76	Метод спутниковых геодезических измерений (определений)	0.10	–
515	517657.37	2232977.74	Метод спутниковых геодезических измерений (определений)	0.10	–
516	517631.44	2232991.76	Метод спутниковых геодезических измерений (определений)	0.10	–
497	517637.32	2233002.62	Метод спутниковых геодезических измерений (определений)	0.10	–
Граница1(2)	–	–	–	–	–
517	516650.12	2233020.40	Метод спутниковых геодезических измерений (определений)	0.10	–
518	516673.51	2233008.47	Метод спутниковых геодезических измерений (определений)	0.10	–
519	516686.77	2233036.25	Метод спутниковых геодезических измерений	0.10	–

			(определений)		
520	516663.38	2233048.17	Метод спутниковых геодезических измерений (определений)	0.10	–
521	516658.31	2233037.56	Метод спутниковых геодезических измерений (определений)	0.10	–
522	516641.69	2233045.40	Метод спутниковых геодезических измерений (определений)	0.10	–
523	516643.58	2233054.87	Метод спутниковых геодезических измерений (определений)	0.10	–
524	516644.35	2233068.20	Метод спутниковых геодезических измерений (определений)	0.10	–
525	516639.68	2233072.45	Метод спутниковых геодезических измерений (определений)	0.10	–
526	516648.80	2233092.79	Метод спутниковых геодезических измерений (определений)	0.10	–
527	516685.14	2233075.92	Метод спутниковых геодезических измерений (определений)	0.10	–
528	516712.33	2233064.07	Метод спутниковых геодезических измерений (определений)	0.10	–
529	516748.08	2233045.71	Метод спутниковых геодезических измерений (определений)	0.10	–
530	516775.99	2233032.79	Метод спутниковых геодезических измерений (определений)	0.10	–
531	516789.16	2233027.43	Метод спутниковых геодезических измерений (определений)	0.10	–
532	516789.26	2233023.52	Метод спутниковых геодезических измерений (определений)	0.10	–
533	516788.88	2233021.36	Метод спутниковых геодезических измерений (определений)	0.10	–
534	516787.46	2233018.01	Метод спутниковых геодезических измерений (определений)	0.10	–
535	516764.03	2232967.02	Метод спутниковых геодезических измерений (определений)	0.10	–
536	516759.17	2232955.65	Метод спутниковых геодезических измерений (определений)	0.10	–
537	516723.36	2232878.61	Метод спутниковых геодезических измерений (определений)	0.10	–
538	516723.21	2232876.20	Метод спутниковых геодезических измерений (определений)	0.10	–
539	516724.53	2232874.21	Метод спутниковых геодезических измерений (определений)	0.10	–
540	516713.99	2232852.27	Метод спутниковых геодезических измерений (определений)	0.10	–
541	516710.68	2232835.97	Метод спутниковых геодезических измерений (определений)	0.10	–
542	516700.14	2232811.36	Метод спутниковых геодезических измерений (определений)	0.10	–
543	516691.75	2232795.56	Метод спутниковых геодезических измерений (определений)	0.10	–
544	516691.32	2232790.95	Метод спутниковых геодезических измерений (определений)	0.10	–
545	516680.59	2232769.10	Метод спутниковых геодезических измерений (определений)	0.10	–
546	516667.66	2232736.61	Метод спутниковых геодезических измерений (определений)	0.10	–
547	516662.49	2232728.17	Метод спутниковых геодезических измерений (определений)	0.10	–
548	516659.98	2232722.38	Метод спутниковых геодезических измерений (определений)	0.10	–
549	516655.63	2232709.33	Метод спутниковых геодезических измерений (определений)	0.10	–
550	516642.66	2232682.63	Метод спутниковых геодезических измерений (определений)	0.10	–
551	516635.73	2232667.37	Метод спутниковых геодезических измерений (определений)	0.10	–
552	516630.98	2232663.91	Метод спутниковых геодезических измерений (определений)	0.10	–
553	516616.46	2232633.83	Метод спутниковых геодезических измерений (определений)	0.10	–
554	516603.34	2232605.11	Метод спутниковых	0.10	–

			геодезических измерений (определений)		
555	516602.49	2232604.38	Метод спутниковых геодезических измерений (определений)	0.10	–
556	516599.54	2232604.69	Метод спутниковых геодезических измерений (определений)	0.10	–
557	516588.52	2232609.77	Метод спутниковых геодезических измерений (определений)	0.10	–
558	516585.57	2232609.05	Метод спутниковых геодезических измерений (определений)	0.10	–
559	516576.71	2232590.10	Метод спутниковых геодезических измерений (определений)	0.10	–
560	516565.77	2232565.21	Метод спутниковых геодезических измерений (определений)	0.10	–
561	516534.83	2232498.23	Метод спутниковых геодезических измерений (определений)	0.10	–
562	516507.50	2232440.90	Метод спутниковых геодезических измерений (определений)	0.10	–
563	516501.20	2232438.38	Метод спутниковых геодезических измерений (определений)	0.10	–
564	516473.81	2232377.78	Метод спутниковых геодезических измерений (определений)	0.10	–
565	516474.16	2232375.95	Метод спутниковых геодезических измерений (определений)	0.10	–
566	516475.29	2232374.71	Метод спутниковых геодезических измерений (определений)	0.10	–
567	516478.94	2232373.08	Метод спутниковых геодезических измерений (определений)	0.10	–
568	516498.97	2232364.98	Метод спутниковых геодезических измерений (определений)	0.10	–
569	516512.05	2232357.78	Метод спутниковых геодезических измерений (определений)	0.10	–
570	516527.38	2232349.76	Метод спутниковых геодезических измерений (определений)	0.10	–
571	516526.48	2232347.77	Метод спутниковых геодезических	0.10	–

			измерений (определений)		
572	516526.26	2232347.88	Метод спутниковых геодезических измерений (определений)	0.10	–
573	516500.08	2232293.85	Метод спутниковых геодезических измерений (определений)	0.10	–
574	516494.21	2232291.37	Метод спутниковых геодезических измерений (определений)	0.10	–
575	516479.21	2232261.10	Метод спутниковых геодезических измерений (определений)	0.10	–
576	516478.55	2232259.53	Метод спутниковых геодезических измерений (определений)	0.10	–
577	516480.32	2232258.60	Метод спутниковых геодезических измерений (определений)	0.10	–
578	516481.12	2232260.13	Метод спутниковых геодезических измерений (определений)	0.10	–
579	516482.33	2232259.50	Метод спутниковых геодезических измерений (определений)	0.10	–
580	516496.70	2232288.54	Метод спутниковых геодезических измерений (определений)	0.10	–
581	516502.75	2232291.30	Метод спутниковых геодезических измерений (определений)	0.10	–
582	516529.25	2232346.39	Метод спутниковых геодезических измерений (определений)	0.10	–
583	516528.28	2232346.88	Метод спутниковых геодезических измерений (определений)	0.10	–
584	516529.58	2232349.80	Метод спутниковых геодезических измерений (определений)	0.10	–
585	516529.00	2232351.17	Метод спутниковых геодезических измерений (определений)	0.10	–
586	516513.00	2232359.54	Метод спутниковых геодезических измерений (определений)	0.10	–
587	516499.83	2232366.79	Метод спутниковых геодезических измерений (определений)	0.10	–
588	516479.72	2232374.92	Метод спутниковых геодезических измерений	0.10	–

			(определений)		
589	516476.49	2232376.36	Метод спутниковых геодезических измерений (определений)	0.10	–
590	516475.90	2232377.54	Метод спутниковых геодезических измерений (определений)	0.10	–
591	516502.69	2232436.82	Метод спутниковых геодезических измерений (определений)	0.10	–
592	516508.97	2232439.33	Метод спутниковых геодезических измерений (определений)	0.10	–
593	516536.64	2232497.37	Метод спутниковых геодезических измерений (определений)	0.10	–
594	516567.59	2232564.38	Метод спутниковых геодезических измерений (определений)	0.10	–
595	516578.53	2232589.27	Метод спутниковых геодезических измерений (определений)	0.10	–
596	516586.98	2232607.34	Метод спутниковых геодезических измерений (определений)	0.10	–
597	516588.32	2232607.66	Метод спутниковых геодезических измерений (определений)	0.10	–
598	516598.85	2232602.81	Метод спутниковых геодезических измерений (определений)	0.10	–
599	516600.58	2232602.32	Метод спутниковых геодезических измерений (определений)	0.10	–
600	516603.26	2232602.40	Метод спутниковых геодезических измерений (определений)	0.10	–
601	516604.98	2232603.88	Метод спутниковых геодезических измерений (определений)	0.10	–
602	516618.27	2232632.98	Метод спутниковых геодезических измерений (определений)	0.10	–
603	516632.56	2232662.59	Метод спутниковых геодезических измерений (определений)	0.10	–
604	516637.33	2232666.06	Метод спутниковых геодезических измерений (определений)	0.10	–
605	516644.47	2232681.78	Метод спутниковых геодезических измерений (определений)	0.10	–
606	516657.49	2232708.58	Метод спутниковых геодезических измерений (определений)	0.10	–
607	516661.85	2232721.67	Метод спутниковых геодезических измерений (определений)	0.10	–
608	516664.27	2232727.25	Метод спутниковых геодезических измерений (определений)	0.10	–
609	516669.45	2232735.71	Метод спутниковых геодезических измерений (определений)	0.10	–
610	516682.41	2232768.29	Метод спутниковых геодезических измерений (определений)	0.10	–
611	516693.28	2232790.40	Метод спутниковых геодезических измерений (определений)	0.10	–
612	516693.70	2232794.98	Метод спутниковых геодезических измерений (определений)	0.10	–
613	516701.95	2232810.50	Метод спутниковых геодезических измерений (определений)	0.10	–
614	516712.59	2232835.37	Метод спутниковых геодезических измерений (определений)	0.10	–
615	516715.90	2232851.63	Метод спутниковых геодезических измерений (определений)	0.10	–
616	516726.82	2232874.37	Метод спутниковых геодезических измерений (определений)	0.10	–
617	516725.25	2232876.75	Метод спутниковых геодезических измерений (определений)	0.10	–
618	516725.33	2232878.11	Метод спутниковых геодезических измерений (определений)	0.10	–
619	516761.00	2232954.84	Метод спутниковых геодезических измерений (определений)	0.10	–
620	516765.86	2232966.21	Метод спутниковых геодезических измерений (определений)	0.10	–
621	516789.29	2233017.20	Метод спутниковых геодезических измерений (определений)	0.10	–
622	516790.81	2233020.79	Метод спутниковых геодезических измерений (определений)	0.10	–
623	516791.00	2233021.88	Метод спутниковых	0.10	–

			геодезических измерений (определений)		
624	516792.59	2233020.37	Метод спутниковых геодезических измерений (определений)	0.10	–
625	516803.20	2233017.19	Метод спутниковых геодезических измерений (определений)	0.10	–
626	516819.71	2233009.24	Метод спутниковых геодезических измерений (определений)	0.10	–
627	516830.67	2233003.00	Метод спутниковых геодезических измерений (определений)	0.10	–
628	516848.11	2232992.91	Метод спутниковых геодезических измерений (определений)	0.10	–
629	516850.31	2232994.02	Метод спутниковых геодезических измерений (определений)	0.10	–
630	516853.29	2233000.86	Метод спутниковых геодезических измерений (определений)	0.10	–
631	516857.95	2233012.92	Метод спутниковых геодезических измерений (определений)	0.10	–
632	516883.07	2233063.93	Метод спутниковых геодезических измерений (определений)	0.10	–
633	516882.00	2233069.32	Метод спутниковых геодезических измерений (определений)	0.10	–
634	516899.12	2233107.48	Метод спутниковых геодезических измерений (определений)	0.10	–
635	516903.29	2233114.05	Метод спутниковых геодезических измерений (определений)	0.10	–
636	516909.66	2233127.55	Метод спутниковых геодезических измерений (определений)	0.10	–
637	516914.95	2233143.80	Метод спутниковых геодезических измерений (определений)	0.10	–
638	516918.40	2233151.83	Метод спутниковых геодезических измерений (определений)	0.10	–
639	516916.56	2233152.62	Метод спутниковых геодезических измерений (определений)	0.10	–
640	516913.08	2233144.50	Метод спутниковых геодезических	0.10	–

			измерений (определений)		
641	516907.80	2233128.29	Метод спутниковых геодезических измерений (определений)	0.10	–
642	516901.53	2233115.02	Метод спутниковых геодезических измерений (определений)	0.10	–
643	516897.34	2233108.43	Метод спутниковых геодезических измерений (определений)	0.10	–
644	516879.91	2233069.55	Метод спутниковых геодезических измерений (определений)	0.10	–
645	516880.98	2233064.20	Метод спутниковых геодезических измерений (определений)	0.10	–
646	516856.12	2233013.72	Метод спутниковых геодезических измерений (определений)	0.10	–
647	516851.44	2233001.62	Метод спутниковых геодезических измерений (определений)	0.10	–
648	516848.17	2232995.18	Метод спутниковых геодезических измерений (определений)	0.10	–
649	516831.64	2233004.75	Метод спутниковых геодезических измерений (определений)	0.10	–
650	516820.66	2233011.00	Метод спутниковых геодезических измерений (определений)	0.10	–
651	516803.93	2233019.06	Метод спутниковых геодезических измерений (определений)	0.10	–
652	516793.62	2233022.15	Метод спутниковых геодезических измерений (определений)	0.10	–
653	516792.38	2233023.33	Метод спутниковых геодезических измерений (определений)	0.10	–
654	516791.50	2233029.13	Метод спутниковых геодезических измерений (определений)	0.10	–
655	516788.97	2233030.42	Метод спутниковых геодезических измерений (определений)	0.10	–
656	516776.96	2233035.17	Метод спутниковых геодезических измерений (определений)	0.10	–
657	516749.20	2233047.97	Метод спутниковых геодезических измерений	0.10	–

			(определений)		
658	516713.07	2233066.61	Метод спутниковых геодезических измерений (определений)	0.10	–
659	516686.41	2233078.29	Метод спутниковых геодезических измерений (определений)	0.10	–
660	516649.58	2233095.37	Метод спутниковых геодезических измерений (определений)	0.10	–
661	516648.02	2233095.25	Метод спутниковых геодезических измерений (определений)	0.10	–
662	516646.66	2233094.23	Метод спутниковых геодезических измерений (определений)	0.10	–
663	516637.14	2233072.77	Метод спутниковых геодезических измерений (определений)	0.10	–
664	516637.15	2233071.71	Метод спутниковых геодезических измерений (определений)	0.10	–
665	516637.70	2233070.81	Метод спутниковых геодезических измерений (определений)	0.10	–
666	516641.87	2233067.19	Метод спутниковых геодезических измерений (определений)	0.10	–
667	516640.99	2233055.06	Метод спутниковых геодезических измерений (определений)	0.10	–
668	516639.05	2233045.68	Метод спутниковых геодезических измерений (определений)	0.10	–
669	516639.39	2233044.09	Метод спутниковых геодезических измерений (определений)	0.10	–
670	516640.54	2233042.97	Метод спутниковых геодезических измерений (определений)	0.10	–
671	516657.14	2233035.09	Метод спутниковых геодезических измерений (определений)	0.10	–
517	516650.12	2233020.40	Метод спутниковых геодезических измерений (определений)	0.10	–

3. Сведения о характерных точках части (частей) границы объекта

Обозначение характерных точек части границы	Координаты, м		Метод определения координат характерной точки	Средняя квадратическая погрешность положения характерной точки	Описание обозначения точки на местности (при наличии)
	X	Y			

				(M_t), м	
1	2	3	4	5	6
–	–	–	–	–	–

ГРАФИЧЕСКОЕ ОПИСАНИЕ

местоположения границ публичного сервитута

Электросетевой комплекс Подстанция 35/6 кВ «Кристалл» (КЛ 0,4кВ: от ТП-6280, от ТП-6251, от ТП-6002, от ТП-6178, от ТП-6163, от ТП-6038, от ТП-6075, от ТП-6011, от ТП-6074, от ТП-6089, от ТП-6010; ТП-6002, ТП-6074)

(наименование объекта, местоположение границ которого описано (далее - объект)

Раздел 1

Сведения об объекте		
№ п/п	Характеристики объекта	Описание характеристик
1	2	3
1	Местоположение объекта	Пермский край, городской округ Пермский, город Пермь
2	Площадь объекта +/- величина погрешности определения площади (Р+/- Дельта Р)	9070 кв.м ± 19.39 кв.м
3	Иные характеристики объекта	Публичный сервитут устанавливается в целях эксплуатации объекта электросетевого хозяйства «Электросетевой комплекс Подстанция 35/6 кВ «Кристалл» (КЛ 0,4кВ: от ТП-6280, от ТП-6251, от ТП-6002, от ТП-6178, от ТП-6163, от ТП-6038, от ТП-6075, от ТП-6011, от ТП-6074, от ТП-6089, от ТП-6010; ТП-6002, ТП-6074)» (в соответствии со статьей 3.6 Федерального закона от 25 октября 2001 г. № 137-ФЗ «О введении в действие Земельного кодекса Российской Федерации»). Срок установления публичного сервитута - сорок девять лет (согласно п.1 ст. 39.45 ЗК РФ).

Раздел 2

Сведения о местоположении границ объекта

1. Система координат МСК-59, зона 2

2. Сведения о характерных точках границ объекта

Обозначение характерных точек границ	Координаты, м		Метод определения координат характерной точки	Средняя квадратическая погрешность положения характерной точки (M_t), м	Описание обозначения точки на местности (при наличии)
	X	Y			
1	2	3	4	5	6
Граница1(1)	–	–	–	–	–
1	517427.96	2231880.03	Метод спутниковых геодезических измерений (определений)	0.10	–
2	517426.02	2231879.56	Метод спутниковых геодезических измерений (определений)	0.10	–
3	517426.34	2231878.22	Метод спутниковых геодезических измерений (определений)	0.10	–
4	517438.75	2231871.54	Метод спутниковых геодезических измерений (определений)	0.10	–
5	517441.65	2231871.70	Метод спутниковых геодезических измерений (определений)	0.10	–
6	517453.50	2231879.21	Метод спутниковых геодезических измерений (определений)	0.10	–
7	517454.17	2231881.54	Метод спутниковых геодезических измерений (определений)	0.10	–
8	517452.25	2231882.10	Метод спутниковых геодезических измерений (определений)	0.10	–
9	517451.79	2231880.49	Метод спутниковых геодезических измерений (определений)	0.10	–
10	517441.02	2231873.67	Метод спутниковых геодезических измерений (определений)	0.10	–
11	517439.20	2231873.57	Метод спутниковых геодезических измерений (определений)	0.10	–
12	517428.08	2231879.56	Метод спутниковых геодезических измерений (определений)	0.10	–
1	517427.96	2231880.03	Метод спутниковых геодезических измерений (определений)	0.10	–
Граница1(2)	–	–	–	–	–
13	517196.09	2231937.32	Метод спутниковых геодезических измерений (определений)	0.10	–
14	517195.14	2231935.56	Метод спутниковых геодезических измерений (определений)	0.10	–
15	517196.84	2231934.63	Метод спутниковых геодезических измерений (определений)	0.10	–
16	517197.55	2231933.28	Метод спутниковых геодезических измерений (определений)	0.10	–
17	517195.31	2231927.63	Метод спутниковых геодезических измерений (определений)	0.10	–
18	517198.09	2231925.57	Метод спутниковых геодезических измерений (определений)	0.10	–
19	517195.46	2231917.65	Метод спутниковых геодезических измерений (определений)	0.10	–
20	517221.37	2231909.63	Метод спутниковых геодезических измерений (определений)	0.10	–

21	517225.25	2231920.97	Метод спутниковых геодезических измерений (определений)	0.10	–
22	517237.72	2231920.35	Метод спутниковых геодезических измерений (определений)	0.10	–
23	517242.89	2231931.34	Метод спутниковых геодезических измерений (определений)	0.10	–
24	517242.87	2231930.20	Метод спутниковых геодезических измерений (определений)	0.10	–
25	517248.36	2231928.63	Метод спутниковых геодезических измерений (определений)	0.10	–
26	517256.54	2231936.79	Метод спутниковых геодезических измерений (определений)	0.10	–
27	517260.78	2231944.60	Метод спутниковых геодезических измерений (определений)	0.10	–
28	517264.61	2231955.28	Метод спутниковых геодезических измерений (определений)	0.10	–
29	517268.09	2231956.65	Метод спутниковых геодезических измерений (определений)	0.10	–
30	517270.17	2231957.96	Метод спутниковых геодезических измерений (определений)	0.10	–
31	517273.70	2231958.60	Метод спутниковых геодезических измерений (определений)	0.10	–
32	517275.33	2231959.17	Метод спутниковых геодезических измерений (определений)	0.10	–
33	517294.95	2231949.25	Метод спутниковых геодезических измерений (определений)	0.10	–
34	517296.01	2231948.22	Метод спутниковых геодезических измерений (определений)	0.10	–
35	517305.57	2231951.98	Метод спутниковых геодезических измерений (определений)	0.10	–
36	517316.82	2231946.69	Метод спутниковых геодезических измерений (определений)	0.10	–
37	517324.66	2231943.25	Метод спутниковых геодезических измерений (определений)	0.10	–
38	517329.37	2231943.37	Метод спутниковых геодезических измерений (определений)	0.10	–
39	517329.32	2231945.37	Метод спутниковых геодезических измерений (определений)	0.10	–
40	517325.06	2231945.25	Метод спутниковых геодезических измерений (определений)	0.10	–
41	517317.65	2231948.51	Метод спутниковых геодезических измерений (определений)	0.10	–
42	517305.64	2231954.16	Метод спутниковых геодезических измерений (определений)	0.10	–
43	517296.48	2231950.55	Метод спутниковых геодезических измерений (определений)	0.10	–
44	517296.12	2231950.90	Метод спутниковых геодезических измерений (определений)	0.10	–
45	517275.48	2231961.34	Метод спутниковых геодезических измерений (определений)	0.10	–
46	517273.19	2231960.54	Метод спутниковых геодезических измерений (определений)	0.10	–
47	517269.43	2231959.86	Метод спутниковых геодезических измерений (определений)	0.10	–
48	517267.18	2231958.45	Метод спутниковых геодезических измерений (определений)	0.10	–
49	517263.88	2231957.15	Метод спутниковых геодезических измерений (определений)	0.10	–
50	517234.36	2231972.71	Метод спутниковых геодезических измерений (определений)	0.10	–
51	517235.02	2231974.23	Метод спутниковых геодезических измерений (определений)	0.10	–
52	517234.45	2231976.79	Метод спутниковых геодезических измерений (определений)	0.10	–
53	517226.12	2231985.50	Метод спутниковых геодезических измерений (определений)	0.10	–
54	517225.60	2231989.08	Метод спутниковых геодезических измерений (определений)	0.10	–
55	517222.02	2231994.63	Метод спутниковых геодезических	0.10	–

			измерений (определений)		
56	517219.12	2231997.09	Метод спутниковых геодезических измерений (определений)	0.10	–
57	517217.83	2231995.56	Метод спутниковых геодезических измерений (определений)	0.10	–
58	517220.50	2231993.30	Метод спутниковых геодезических измерений (определений)	0.10	–
59	517223.68	2231988.36	Метод спутниковых геодезических измерений (определений)	0.10	–
60	517224.23	2231984.58	Метод спутниковых геодезических измерений (определений)	0.10	–
61	517232.62	2231975.81	Метод спутниковых геодезических измерений (определений)	0.10	–
62	517232.93	2231974.43	Метод спутниковых геодезических измерений (определений)	0.10	–
63	517231.79	2231971.81	Метод спутниковых геодезических измерений (определений)	0.10	–
64	517262.59	2231955.57	Метод спутниковых геодезических измерений (определений)	0.10	–
65	517258.95	2231945.42	Метод спутниковых геодезических измерений (определений)	0.10	–
66	517254.92	2231938.00	Метод спутниковых геодезических измерений (определений)	0.10	–
67	517247.78	2231930.88	Метод спутниковых геодезических измерений (определений)	0.10	–
68	517244.89	2231931.70	Метод спутниковых геодезических измерений (определений)	0.10	–
69	517244.90	2231932.33	Метод спутниковых геодезических измерений (определений)	0.10	–
70	517242.90	2231932.36	Метод спутниковых геодезических измерений (определений)	0.10	–
71	517241.49	2231933.02	Метод спутниковых геодезических измерений (определений)	0.10	–
72	517236.48	2231922.41	Метод спутниковых геодезических измерений	0.10	–

			(определений)		
73	517223.84	2231923.04	Метод спутниковых геодезических измерений (определений)	0.10	–
74	517220.11	2231912.12	Метод спутниковых геодезических измерений (определений)	0.10	–
75	517198.00	2231918.97	Метод спутниковых геодезических измерений (определений)	0.10	–
76	517200.45	2231926.31	Метод спутниковых геодезических измерений (определений)	0.10	–
77	517197.74	2231928.33	Метод спутниковых геодезических измерений (определений)	0.10	–
78	517199.75	2231933.40	Метод спутниковых геодезических измерений (определений)	0.10	–
79	517198.33	2231936.11	Метод спутниковых геодезических измерений (определений)	0.10	–
13	517196.09	2231937.32	Метод спутниковых геодезических измерений (определений)	0.10	–
Граница1(3)	–	–	–	–	–
80	517539.41	2232870.12	Метод спутниковых геодезических измерений (определений)	0.10	–
81	517538.06	2232870.81	Метод спутниковых геодезических измерений (определений)	0.10	–
82	517537.15	2232869.03	Метод спутниковых геодезических измерений (определений)	0.10	–
83	517537.05	2232869.08	Метод спутниковых геодезических измерений (определений)	0.10	–
84	517534.16	2232858.77	Метод спутниковых геодезических измерений (определений)	0.10	–
85	517517.26	2232866.67	Метод спутниковых геодезических измерений (определений)	0.10	–
86	517520.07	2232878.27	Метод спутниковых геодезических измерений (определений)	0.10	–
87	517515.53	2232881.13	Метод спутниковых геодезических измерений (определений)	0.10	–
88	517514.57	2232879.53	Метод спутниковых геодезических измерений	0.10	–

			(определений)		
89	517517.80	2232877.38	Метод спутниковых геодезических измерений (определений)	0.10	–
90	517515.77	2232869.00	Метод спутниковых геодезических измерений (определений)	0.10	–
91	517512.19	2232870.01	Метод спутниковых геодезических измерений (определений)	0.10	–
92	517500.09	2232853.63	Метод спутниковых геодезических измерений (определений)	0.10	–
93	517496.12	2232844.54	Метод спутниковых геодезических измерений (определений)	0.10	–
94	517493.21	2232845.21	Метод спутниковых геодезических измерений (определений)	0.10	–
95	517489.45	2232838.06	Метод спутниковых геодезических измерений (определений)	0.10	–
96	517482.51	2232840.70	Метод спутниковых геодезических измерений (определений)	0.10	–
97	517482.96	2232841.77	Метод спутниковых геодезических измерений (определений)	0.10	–
98	517481.64	2232842.47	Метод спутниковых геодезических измерений (определений)	0.10	–
99	517479.82	2232843.31	Метод спутниковых геодезических измерений (определений)	0.10	–
100	517476.76	2232836.63	Метод спутниковых геодезических измерений (определений)	0.10	–
101	517494.09	2232827.64	Метод спутниковых геодезических измерений (определений)	0.10	–
102	517494.66	2232827.91	Метод спутниковых геодезических измерений (определений)	0.10	–
103	517495.58	2232829.69	Метод спутниковых геодезических измерений (определений)	0.10	–
104	517495.71	2232829.99	Метод спутниковых геодезических измерений (определений)	0.10	–
105	517493.96	2232831.45	Метод спутниковых геодезических измерений (определений)	0.10	–
106	517495.53	2232835.58	Метод спутниковых геодезических измерений (определений)	0.10	–
107	517497.73	2232834.56	Метод спутниковых геодезических измерений (определений)	0.10	–
108	517498.57	2232836.37	Метод спутниковых геодезических измерений (определений)	0.10	–
109	517494.41	2232838.30	Метод спутниковых геодезических измерений (определений)	0.10	–
110	517491.89	2232831.60	Метод спутниковых геодезических измерений (определений)	0.10	–
111	517482.13	2232836.62	Метод спутниковых геодезических измерений (определений)	0.10	–
112	517481.40	2232838.04	Метод спутниковых геодезических измерений (определений)	0.10	–
113	517481.59	2232838.55	Метод спутниковых геодезических измерений (определений)	0.10	–
114	517490.35	2232834.73	Метод спутниковых геодезических измерений (определений)	0.10	–
115	517494.37	2232841.72	Метод спутниковых геодезических измерений (определений)	0.10	–
116	517497.27	2232840.48	Метод спутниковых геодезических измерений (определений)	0.10	–
117	517502.62	2232852.24	Метод спутниковых геодезических измерений (определений)	0.10	–
118	517513.41	2232866.29	Метод спутниковых геодезических измерений (определений)	0.10	–
119	517535.46	2232855.96	Метод спутниковых геодезических измерений (определений)	0.10	–
80	517539.41	2232870.12	Метод спутниковых геодезических измерений (определений)	0.10	–
Граница1(4)	–	–	–	–	–
120	517499.88	2232814.44	Метод спутниковых геодезических измерений (определений)	0.10	–
121	517503.93	2232825.92	Метод спутниковых геодезических измерений (определений)	0.10	–

			геодезических измерений (определений)		
140	517467.42	2232730.55	Метод спутниковых геодезических измерений (определений)	0.10	–
141	517470.40	2232729.29	Метод спутниковых геодезических измерений (определений)	0.10	–
142	517471.18	2232731.13	Метод спутниковых геодезических измерений (определений)	0.10	–
143	517469.16	2232731.99	Метод спутниковых геодезических измерений (определений)	0.10	–
144	517466.34	2232745.08	Метод спутниковых геодезических измерений (определений)	0.10	–
145	517478.20	2232771.18	Метод спутниковых геодезических измерений (определений)	0.10	–
146	517482.61	2232780.13	Метод спутниковых геодезических измерений (определений)	0.10	–
147	517488.88	2232792.85	Метод спутниковых геодезических измерений (определений)	0.10	–
148	517494.03	2232802.65	Метод спутниковых геодезических измерений (определений)	0.10	–
120	517499.88	2232814.44	Метод спутниковых геодезических измерений (определений)	0.10	–
Граница1(5)	–	–	–	–	–
149	517701.69	2232989.73	Метод спутниковых геодезических измерений (определений)	0.10	–
150	517702.89	2232991.33	Метод спутниковых геодезических измерений (определений)	0.10	–
151	517699.34	2232993.98	Метод спутниковых геодезических измерений (определений)	0.10	–
152	517688.83	2232998.90	Метод спутниковых геодезических измерений (определений)	0.10	–
153	517678.40	2232991.79	Метод спутниковых геодезических измерений (определений)	0.10	–
154	517669.34	2232987.56	Метод спутниковых геодезических измерений (определений)	0.10	–
155	517666.95	2232988.44	Метод спутниковых	0.10	–

122	517501.11	2232827.37	Метод спутниковых геодезических измерений (определений)	0.10	–
123	517500.19	2232825.59	Метод спутниковых геодезических измерений (определений)	0.10	–
124	517501.46	2232824.94	Метод спутниковых геодезических измерений (определений)	0.10	–
125	517497.91	2232814.97	Метод спутниковых геодезических измерений (определений)	0.10	–
126	517492.25	2232803.57	Метод спутниковых геодезических измерений (определений)	0.10	–
127	517487.10	2232793.75	Метод спутниковых геодезических измерений (определений)	0.10	–
128	517480.82	2232781.01	Метод спутниковых геодезических измерений (определений)	0.10	–
129	517476.39	2232772.04	Метод спутниковых геодезических измерений (определений)	0.10	–
130	517464.56	2232746.06	Метод спутниковых геодезических измерений (определений)	0.10	–
131	517460.95	2232745.57	Метод спутниковых геодезических измерений (определений)	0.10	–
132	517447.97	2232751.61	Метод спутниковых геодезических измерений (определений)	0.10	–
133	517437.41	2232756.73	Метод спутниковых геодезических измерений (определений)	0.10	–
134	517433.32	2232748.98	Метод спутниковых геодезических измерений (определений)	0.10	–
135	517435.09	2232748.05	Метод спутниковых геодезических измерений (определений)	0.10	–
136	517438.28	2232754.09	Метод спутниковых геодезических измерений (определений)	0.10	–
137	517447.11	2232749.80	Метод спутниковых геодезических измерений (определений)	0.10	–
138	517460.65	2232743.50	Метод спутниковых геодезических измерений (определений)	0.10	–
139	517464.52	2232744.08	Метод спутниковых	0.10	–

			геодезических измерений (определений)		
156	517658.71	2232992.46	Метод спутниковых геодезических измерений (определений)	0.10	–
157	517658.31	2232995.56	Метод спутниковых геодезических измерений (определений)	0.10	–
158	517659.46	2232994.25	Метод спутниковых геодезических измерений (определений)	0.10	–
159	517668.25	2233004.39	Метод спутниковых геодезических измерений (определений)	0.10	–
160	517673.95	2233010.08	Метод спутниковых геодезических измерений (определений)	0.10	–
161	517676.19	2233011.70	Метод спутниковых геодезических измерений (определений)	0.10	–
162	517676.79	2233011.40	Метод спутниковых геодезических измерений (определений)	0.10	–
163	517677.69	2233013.19	Метод спутниковых геодезических измерений (определений)	0.10	–
164	517676.00	2233014.04	Метод спутниковых геодезических измерений (определений)	0.10	–
165	517672.65	2233011.61	Метод спутниковых геодезических измерений (определений)	0.10	–
166	517666.79	2233005.75	Метод спутниковых геодезических измерений (определений)	0.10	–
167	517659.40	2232997.23	Метод спутниковых геодезических измерений (определений)	0.10	–
168	517655.43	2233001.48	Метод спутниковых геодезических измерений (определений)	0.10	–
169	517653.63	2233001.36	Метод спутниковых геодезических измерений (определений)	0.10	–
170	517653.48	2233000.98	Метод спутниковых геодезических измерений (определений)	0.10	–
171	517645.20	2233024.69	Метод спутниковых геодезических измерений (определений)	0.10	–
172	517642.07	2233027.12	Метод спутниковых геодезических измерений (определений)	0.10	–
173	517643.43	2233028.95	Метод спутниковых геодезических измерений (определений)	0.10	–
174	517641.83	2233030.15	Метод спутниковых геодезических измерений (определений)	0.10	–
175	517640.50	2233028.37	Метод спутниковых геодезических измерений (определений)	0.10	–
176	517637.96	2233030.35	Метод спутниковых геодезических измерений (определений)	0.10	–
177	517638.45	2233031.96	Метод спутниковых геодезических измерений (определений)	0.10	–
178	517636.53	2233032.52	Метод спутниковых геодезических измерений (определений)	0.10	–
179	517636.31	2233031.65	Метод спутниковых геодезических измерений (определений)	0.10	–
180	517636.06	2233031.85	Метод спутниковых геодезических измерений (определений)	0.10	–
181	517634.83	2233030.28	Метод спутниковых геодезических измерений (определений)	0.10	–
182	517639.30	2233026.77	Метод спутниковых геодезических измерений (определений)	0.10	–
183	517633.71	2233019.30	Метод спутниковых геодезических измерений (определений)	0.10	–
184	517615.91	2233028.17	Метод спутниковых геодезических измерений (определений)	0.10	–
185	517603.14	2233027.86	Метод спутниковых геодезических измерений (определений)	0.10	–
186	517590.72	2233030.88	Метод спутниковых геодезических измерений (определений)	0.10	–
187	517582.85	2233035.05	Метод спутниковых геодезических измерений (определений)	0.10	–
188	517581.67	2233036.67	Метод спутниковых геодезических измерений (определений)	0.10	–
189	517587.15	2233053.17	Метод спутниковых геодезических измерений	0.10	–

			(определений)		
190	517585.25	2233053.80	Метод спутниковых геодезических измерений (определений)	0.10	–
191	517579.45	2233036.32	Метод спутниковых геодезических измерений (определений)	0.10	–
192	517581.51	2233033.50	Метод спутниковых геодезических измерений (определений)	0.10	–
193	517590.00	2233029.00	Метод спутниковых геодезических измерений (определений)	0.10	–
194	517602.92	2233025.85	Метод спутниковых геодезических измерений (определений)	0.10	–
195	517615.46	2233026.15	Метод спутниковых геодезических измерений (определений)	0.10	–
196	517634.31	2233016.77	Метод спутниковых геодезических измерений (определений)	0.10	–
197	517640.88	2233025.54	Метод спутниковых геодезических измерений (определений)	0.10	–
198	517643.51	2233023.48	Метод спутниковых геодезических измерений (определений)	0.10	–
199	517651.96	2232999.30	Метод спутниковых геодезических измерений (определений)	0.10	–
200	517651.76	2232999.03	Метод спутниковых геодезических измерений (определений)	0.10	–
201	517652.33	2232998.53	Метод спутниковых геодезических измерений (определений)	0.10	–
202	517653.34	2232997.82	Метод спутниковых геодезических измерений (определений)	0.10	–
203	517654.96	2232997.43	Метод спутниковых геодезических измерений (определений)	0.10	–
204	517655.03	2232997.55	Метод спутниковых геодезических измерений (определений)	0.10	–
205	517656.13	2232996.69	Метод спутниковых геодезических измерений (определений)	0.10	–
206	517656.87	2232991.13	Метод спутниковых геодезических измерений (определений)	0.10	–
207	517666.16	2232986.60	Метод спутниковых геодезических измерений (определений)	0.10	–
208	517669.43	2232985.38	Метод спутниковых геодезических измерений (определений)	0.10	–
209	517679.39	2232990.05	Метод спутниковых геодезических измерений (определений)	0.10	–
210	517689.01	2232996.62	Метод спутниковых геодезических измерений (определений)	0.10	–
211	517698.32	2232992.26	Метод спутниковых геодезических измерений (определений)	0.10	–
149	517701.69	2232989.73	Метод спутниковых геодезических измерений (определений)	0.10	–
Граница1(6)	–	–	–	–	–
212	517651.48	2232992.10	Метод спутниковых геодезических измерений (определений)	0.10	–
213	517649.62	2232992.83	Метод спутниковых геодезических измерений (определений)	0.10	–
214	517646.47	2232994.52	Метод спутниковых геодезических измерений (определений)	0.10	–
215	517644.52	2232995.30	Метод спутниковых геодезических измерений (определений)	0.10	–
216	517639.87	2233000.30	Метод спутниковых геодезических измерений (определений)	0.10	–
217	517577.93	2233033.54	Метод спутниковых геодезических измерений (определений)	0.10	–
218	517577.10	2233035.22	Метод спутниковых геодезических измерений (определений)	0.10	–
219	517577.68	2233036.95	Метод спутниковых геодезических измерений (определений)	0.10	–
220	517578.43	2233042.66	Метод спутниковых геодезических измерений (определений)	0.10	–
221	517579.90	2233048.01	Метод спутниковых геодезических измерений (определений)	0.10	–
222	517581.32	2233055.28	Метод спутниковых геодезических измерений (определений)	0.10	–

223	517577.61	2233059.68	Метод спутниковых геодезических измерений (определений)	0.10	–
224	517568.00	2233066.00	Метод спутниковых геодезических измерений (определений)	0.10	–
225	517566.90	2233064.33	Метод спутниковых геодезических измерений (определений)	0.10	–
226	517576.27	2233058.17	Метод спутниковых геодезических измерений (определений)	0.10	–
227	517579.16	2233054.72	Метод спутниковых геодезических измерений (определений)	0.10	–
228	517577.95	2233048.47	Метод спутниковых геодезических измерений (определений)	0.10	–
229	517576.46	2233043.06	Метод спутниковых геодезических измерений (определений)	0.10	–
230	517575.72	2233037.40	Метод спутниковых геодезических измерений (определений)	0.10	–
231	517574.94	2233035.08	Метод спутниковых геодезических измерений (определений)	0.10	–
232	517576.41	2233032.08	Метод спутниковых геодезических измерений (определений)	0.10	–
233	517638.63	2232998.69	Метод спутниковых геодезических измерений (определений)	0.10	–
234	517643.36	2232993.61	Метод спутниковых геодезических измерений (определений)	0.10	–
235	517645.62	2232992.71	Метод спутниковых геодезических измерений (определений)	0.10	–
236	517650.65	2232989.97	Метод спутниковых геодезических измерений (определений)	0.10	–
212	517651.48	2232992.10	Метод спутниковых геодезических измерений (определений)	0.10	–
Граница1(7)	–	–	–	–	–
237	516915.17	2233153.23	Метод спутниковых геодезических измерений (определений)	0.10	–
238	516913.17	2233153.15	Метод спутниковых геодезических измерений (определений)	0.10	–
239	516913.52	2233144.26	Метод спутниковых геодезических измерений (определений)	0.10	–
240	516907.77	2233127.70	Метод спутниковых геодезических измерений (определений)	0.10	–
241	516901.84	2233115.00	Метод спутниковых геодезических измерений (определений)	0.10	–
242	516897.82	2233108.53	Метод спутниковых геодезических измерений (определений)	0.10	–
243	516895.53	2233103.52	Метод спутниковых геодезических измерений (определений)	0.10	–
244	516880.00	2233069.32	Метод спутниковых геодезических измерений (определений)	0.10	–
245	516881.50	2233064.26	Метод спутниковых геодезических измерений (определений)	0.10	–
246	516850.04	2232997.45	Метод спутниковых геодезических измерений (определений)	0.10	–
247	516848.61	2232992.74	Метод спутниковых геодезических измерений (определений)	0.10	–
248	516859.28	2232987.12	Метод спутниковых геодезических измерений (определений)	0.10	–
249	516855.97	2232978.66	Метод спутниковых геодезических измерений (определений)	0.10	–
250	516855.74	2232976.92	Метод спутниковых геодезических измерений (определений)	0.10	–
251	516855.59	2232975.59	Метод спутниковых геодезических измерений (определений)	0.10	–
252	516848.57	2232959.63	Метод спутниковых геодезических измерений (определений)	0.10	–
253	516845.09	2232956.00	Метод спутниковых геодезических измерений (определений)	0.10	–
254	516829.09	2232949.06	Метод спутниковых геодезических измерений (определений)	0.10	–
255	516824.84	2232949.51	Метод спутниковых геодезических измерений (определений)	0.10	–
256	516810.71	2232954.52	Метод спутниковых	0.10	–

			геодезических измерений (определений)		
257	516794.34	2232964.23	Метод спутниковых геодезических измерений (определений)	0.10	–
258	516790.26	2232962.53	Метод спутниковых геодезических измерений (определений)	0.10	–
259	516786.70	2232961.34	Метод спутниковых геодезических измерений (определений)	0.10	–
260	516787.33	2232959.44	Метод спутниковых геодезических измерений (определений)	0.10	–
261	516788.95	2232959.99	Метод спутниковых геодезических измерений (определений)	0.10	–
262	516787.62	2232952.62	Метод спутниковых геодезических измерений (определений)	0.10	–
263	516781.33	2232943.03	Метод спутниковых геодезических измерений (определений)	0.10	–
264	516781.95	2232938.42	Метод спутниковых геодезических измерений (определений)	0.10	–
265	516781.69	2232936.94	Метод спутниковых геодезических измерений (определений)	0.10	–
266	516783.66	2232936.59	Метод спутниковых геодезических измерений (определений)	0.10	–
267	516783.97	2232938.38	Метод спутниковых геодезических измерений (определений)	0.10	–
268	516783.41	2232942.56	Метод спутниковых геодезических измерений (определений)	0.10	–
269	516789.52	2232951.86	Метод спутниковых геодезических измерений (определений)	0.10	–
270	516791.03	2232960.22	Метод спутниковых геодезических измерений (определений)	0.10	–
271	516791.31	2232960.81	Метод спутниковых геодезических измерений (определений)	0.10	–
272	516794.18	2232962.00	Метод спутниковых геодезических измерений (определений)	0.10	–
273	516809.86	2232952.70	Метод спутниковых геодезических	0.10	–

			измерений (определений)		
274	516824.40	2232947.55	Метод спутниковых геодезических измерений (определений)	0.10	–
275	516829.40	2232947.02	Метод спутниковых геодезических измерений (определений)	0.10	–
276	516846.27	2232954.34	Метод спутниковых геодезических измерений (определений)	0.10	–
277	516850.26	2232958.50	Метод спутниковых геодезических измерений (определений)	0.10	–
278	516857.55	2232975.07	Метод спутниковых геодезических измерений (определений)	0.10	–
279	516857.73	2232976.68	Метод спутниковых геодезических измерений (определений)	0.10	–
280	516857.91	2232978.16	Метод спутниковых геодезических измерений (определений)	0.10	–
281	516861.80	2232988.06	Метод спутниковых геодезических измерений (определений)	0.10	–
282	516851.00	2232993.74	Метод спутниковых геодезических измерений (определений)	0.10	–
283	516851.91	2232996.73	Метод спутниковых геодезических измерений (определений)	0.10	–
284	516883.64	2233064.10	Метод спутниковых геодезических измерений (определений)	0.10	–
285	516882.13	2233069.17	Метод спутниковых геодезических измерений (определений)	0.10	–
286	516897.35	2233102.69	Метод спутниковых геодезических измерений (определений)	0.10	–
287	516899.59	2233107.58	Метод спутниковых геодезических измерений (определений)	0.10	–
288	516903.60	2233114.06	Метод спутниковых геодезических измерений (определений)	0.10	–
289	516909.63	2233126.95	Метод спутниковых геодезических измерений (определений)	0.10	–
290	516915.53	2233143.96	Метод спутниковых геодезических измерений	0.10	–

			(определений)		
237	516915.17	2233153.23	Метод спутниковых геодезических измерений (определений)	0.10	–
Граница1(8)	–	–	–	–	–
291	516824.08	2233000.13	Метод спутниковых геодезических измерений (определений)	0.10	–
292	516826.73	2233006.94	Метод спутниковых геодезических измерений (определений)	0.10	–
293	516803.46	2233018.94	Метод спутниковых геодезических измерений (определений)	0.10	–
294	516792.47	2233022.15	Метод спутниковых геодезических измерений (определений)	0.10	–
295	516791.06	2233028.72	Метод спутниковых геодезических измерений (определений)	0.10	–
296	516770.87	2233037.00	Метод спутниковых геодезических измерений (определений)	0.10	–
297	516736.82	2233052.77	Метод спутниковых геодезических измерений (определений)	0.10	–
298	516714.41	2233065.20	Метод спутниковых геодезических измерений (определений)	0.10	–
299	516646.98	2233095.15	Метод спутниковых геодезических измерений (определений)	0.10	–
300	516636.15	2233072.02	Метод спутниковых геодезических измерений (определений)	0.10	–
301	516641.63	2233067.44	Метод спутниковых геодезических измерений (определений)	0.10	–
302	516641.45	2233065.07	Метод спутниковых геодезических измерений (определений)	0.10	–
303	516633.65	2233069.59	Метод спутниковых геодезических измерений (определений)	0.10	–
304	516632.65	2233067.86	Метод спутниковых геодезических измерений (определений)	0.10	–
305	516639.41	2233063.94	Метод спутниковых геодезических измерений (определений)	0.10	–
306	516637.40	2233043.64	Метод спутниковых геодезических измерений	0.10	–

			(определений)		
307	516660.83	2233031.33	Метод спутниковых геодезических измерений (определений)	0.10	–
308	516655.48	2233021.35	Метод спутниковых геодезических измерений (определений)	0.10	–
309	516647.74	2233025.53	Метод спутниковых геодезических измерений (определений)	0.10	–
310	516646.79	2233023.77	Метод спутниковых геодезических измерений (определений)	0.10	–
311	516656.29	2233018.63	Метод спутниковых геодезических измерений (определений)	0.10	–
312	516661.90	2233029.04	Метод спутниковых геодезических измерений (определений)	0.10	–
313	516663.73	2233028.28	Метод спутниковых геодезических измерений (определений)	0.10	–
314	516664.50	2233030.13	Метод спутниковых геодезических измерений (определений)	0.10	–
315	516665.16	2233031.31	Метод спутниковых геодезических измерений (определений)	0.10	–
316	516664.02	2233031.91	Метод спутниковых геодезических измерений (определений)	0.10	–
317	516666.68	2233036.47	Метод спутниковых геодезических измерений (определений)	0.10	–
318	516669.53	2233035.38	Метод спутниковых геодезических измерений (определений)	0.10	–
319	516669.12	2233034.21	Метод спутниковых геодезических измерений (определений)	0.10	–
320	516671.01	2233033.55	Метод спутниковых геодезических измерений (определений)	0.10	–
321	516672.06	2233036.55	Метод спутниковых геодезических измерений (определений)	0.10	–
322	516665.81	2233038.95	Метод спутниковых геодезических измерений (определений)	0.10	–
323	516662.84	2233033.87	Метод спутниковых геодезических измерений (определений)	0.10	–

324	516640.74	2233045.39	Метод спутниковых геодезических измерений (определений)	0.10	–
325	516642.73	2233055.47	Метод спутниковых геодезических измерений (определений)	0.10	–
326	516643.70	2233068.32	Метод спутниковых геодезических измерений (определений)	0.10	–
327	516638.61	2233072.57	Метод спутниковых геодезических измерений (определений)	0.10	–
328	516647.96	2233092.53	Метод спутниковых геодезических измерений (определений)	0.10	–
329	516713.53	2233063.40	Метод спутниковых геодезических измерений (определений)	0.10	–
330	516735.91	2233050.99	Метод спутниковых геодезических измерений (определений)	0.10	–
331	516770.07	2233035.18	Метод спутниковых геодезических измерений (определений)	0.10	–
332	516789.33	2233027.27	Метод спутниковых геодезических измерений (определений)	0.10	–
333	516790.77	2233020.56	Метод спутниковых геодезических измерений (определений)	0.10	–
334	516802.71	2233017.07	Метод спутниковых геодезических измерений (определений)	0.10	–
335	516824.21	2233005.98	Метод спутниковых геодезических измерений (определений)	0.10	–
336	516822.22	2233000.85	Метод спутниковых геодезических измерений (определений)	0.10	–
291	516824.08	2233000.13	Метод спутниковых геодезических измерений (определений)	0.10	–
Граница1(9)	–	–	–	–	–
337	516820.12	2232730.24	Метод спутниковых геодезических измерений (определений)	0.10	–
338	516820.80	2232732.12	Метод спутниковых геодезических измерений (определений)	0.10	–
339	516818.75	2232732.86	Метод спутниковых геодезических измерений (определений)	0.10	–
340	516813.24	2232729.63	Метод спутниковых геодезических измерений (определений)	0.10	–
341	516806.17	2232717.03	Метод спутниковых геодезических измерений (определений)	0.10	–
342	516786.80	2232696.92	Метод спутниковых геодезических измерений (определений)	0.10	–
343	516783.12	2232694.88	Метод спутниковых геодезических измерений (определений)	0.10	–
344	516776.29	2232694.26	Метод спутниковых геодезических измерений (определений)	0.10	–
345	516768.47	2232697.74	Метод спутниковых геодезических измерений (определений)	0.10	–
346	516753.61	2232703.05	Метод спутниковых геодезических измерений (определений)	0.10	–
347	516749.00	2232691.77	Метод спутниковых геодезических измерений (определений)	0.10	–
348	516746.76	2232686.16	Метод спутниковых геодезических измерений (определений)	0.10	–
349	516735.25	2232690.90	Метод спутниковых геодезических измерений (определений)	0.10	–
350	516730.43	2232692.97	Метод спутниковых геодезических измерений (определений)	0.10	–
351	516727.77	2232686.88	Метод спутниковых геодезических измерений (определений)	0.10	–
352	516728.18	2232684.92	Метод спутниковых геодезических измерений (определений)	0.10	–
353	516729.20	2232685.14	Метод спутниковых геодезических измерений (определений)	0.10	–
354	516731.47	2232690.35	Метод спутниковых геодезических измерений (определений)	0.10	–
355	516734.47	2232689.06	Метод спутниковых геодезических измерений (определений)	0.10	–
356	516740.99	2232686.38	Метод спутниковых геодезических измерений (определений)	0.10	–
357	516739.06	2232686.75	Метод спутниковых	0.10	–

			измерений (определений)		
375	516788.03	2232695.32	Метод спутниковых геодезических измерений (определений)	0.10	–
376	516807.79	2232715.83	Метод спутниковых геодезических измерений (определений)	0.10	–
377	516814.72	2232728.19	Метод спутниковых геодезических измерений (определений)	0.10	–
378	516818.95	2232730.66	Метод спутниковых геодезических измерений (определений)	0.10	–
337	516820.12	2232730.24	Метод спутниковых геодезических измерений (определений)	0.10	–
Граница1(10)	–	–	–	–	–
379	516903.71	2232564.03	Метод спутниковых геодезических измерений (определений)	0.10	–
380	516900.87	2232565.08	Метод спутниковых геодезических измерений (определений)	0.10	–
381	516891.83	2232543.90	Метод спутниковых геодезических измерений (определений)	0.10	–
382	516881.74	2232526.40	Метод спутниковых геодезических измерений (определений)	0.10	–
383	516804.56	2232564.32	Метод спутниковых геодезических измерений (определений)	0.10	–
384	516811.68	2232578.55	Метод спутниковых геодезических измерений (определений)	0.10	–
385	516809.53	2232581.35	Метод спутниковых геодезических измерений (определений)	0.10	–
386	516775.61	2232597.13	Метод спутниковых геодезических измерений (определений)	0.10	–
387	516709.88	2232627.20	Метод спутниковых геодезических измерений (определений)	0.10	–
388	516716.92	2232660.15	Метод спутниковых геодезических измерений (определений)	0.10	–
389	516706.72	2232667.84	Метод спутниковых геодезических измерений (определений)	0.10	–
390	516705.77	2232674.00	Метод спутниковых геодезических	0.10	–

			геодезических измерений (определений)		
358	516737.70	2232685.11	Метод спутниковых геодезических измерений (определений)	0.10	–
359	516739.24	2232683.83	Метод спутниковых геодезических измерений (определений)	0.10	–
360	516739.84	2232684.56	Метод спутниковых геодезических измерений (определений)	0.10	–
361	516747.67	2232683.07	Метод спутниковых геодезических измерений (определений)	0.10	–
362	516747.87	2232683.54	Метод спутниковых геодезических измерений (определений)	0.10	–
363	516750.47	2232682.47	Метод спутниковых геодезических измерений (определений)	0.10	–
364	516748.91	2232677.12	Метод спутниковых геодезических измерений (определений)	0.10	–
365	516756.04	2232673.32	Метод спутниковых геодезических измерений (определений)	0.10	–
366	516756.98	2232675.08	Метод спутниковых геодезических измерений (определений)	0.10	–
367	516751.29	2232678.12	Метод спутниковых геодезических измерений (определений)	0.10	–
368	516752.89	2232683.63	Метод спутниковых геодезических измерений (определений)	0.10	–
369	516748.61	2232685.40	Метод спутниковых геодезических измерений (определений)	0.10	–
370	516750.84	2232691.02	Метод спутниковых геодезических измерений (определений)	0.10	–
371	516754.74	2232700.52	Метод спутниковых геодезических измерений (определений)	0.10	–
372	516767.73	2232695.88	Метод спутниковых геодезических измерений (определений)	0.10	–
373	516775.95	2232692.22	Метод спутниковых геодезических измерений (определений)	0.10	–
374	516783.72	2232692.94	Метод спутниковых геодезических	0.10	–

			измерений (определений)		
391	516709.81	2232678.97	Метод спутниковых геодезических измерений (определений)	0.10	–
392	516719.32	2232682.92	Метод спутниковых геодезических измерений (определений)	0.10	–
393	516721.06	2232687.82	Метод спутниковых геодезических измерений (определений)	0.10	–
394	516722.37	2232687.50	Метод спутниковых геодезических измерений (определений)	0.10	–
395	516722.78	2232689.47	Метод спутниковых геодезических измерений (определений)	0.10	–
396	516719.78	2232690.18	Метод спутниковых геодезических измерений (определений)	0.10	–
397	516717.73	2232684.43	Метод спутниковых геодезических измерений (определений)	0.10	–
398	516708.58	2232680.62	Метод спутниковых геодезических измерений (определений)	0.10	–
399	516703.66	2232674.58	Метод спутниковых геодезических измерений (определений)	0.10	–
400	516704.87	2232666.73	Метод спутниковых геодезических измерений (определений)	0.10	–
401	516714.70	2232659.32	Метод спутниковых геодезических измерений (определений)	0.10	–
402	516707.59	2232626.05	Метод спутниковых геодезических измерений (определений)	0.10	–
403	516774.77	2232595.31	Метод спутниковых геодезических измерений (определений)	0.10	–
404	516808.24	2232579.73	Метод спутниковых геодезических измерений (определений)	0.10	–
405	516809.33	2232578.32	Метод спутниковых геодезических измерений (определений)	0.10	–
406	516792.51	2232544.67	Метод спутниковых геодезических измерений (определений)	0.10	–
407	516773.02	2232504.44	Метод спутниковых геодезических измерений	0.10	–

			(определений)		
408	516800.59	2232490.90	Метод спутниковых геодезических измерений (определений)	0.10	–
409	516805.92	2232501.29	Метод спутниковых геодезических измерений (определений)	0.10	–
410	516805.61	2232501.45	Метод спутниковых геодезических измерений (определений)	0.10	–
411	516805.71	2232501.63	Метод спутниковых геодезических измерений (определений)	0.10	–
412	516803.94	2232502.55	Метод спутниковых геодезических измерений (определений)	0.10	–
413	516799.52	2232494.08	Метод спутниковых геодезических измерений (определений)	0.10	–
414	516776.30	2232505.56	Метод спутниковых геодезических измерений (определений)	0.10	–
415	516804.14	2232562.29	Метод спутниковых геодезических измерений (определений)	0.10	–
416	516881.82	2232524.13	Метод спутниковых геодезических измерений (определений)	0.10	–
417	516878.01	2232517.27	Метод спутниковых геодезических измерений (определений)	0.10	–
418	516874.23	2232505.97	Метод спутниковых геодезических измерений (определений)	0.10	–
419	516859.60	2232477.04	Метод спутниковых геодезических измерений (определений)	0.10	–
420	516852.91	2232467.72	Метод спутниковых геодезических измерений (определений)	0.10	–
421	516869.84	2232459.23	Метод спутниковых геодезических измерений (определений)	0.10	–
422	516872.85	2232464.75	Метод спутниковых геодезических измерений (определений)	0.10	–
423	516874.64	2232464.07	Метод спутниковых геодезических измерений (определений)	0.10	–
424	516875.34	2232465.94	Метод спутниковых геодезических измерений (определений)	0.10	–

425	516871.93	2232467.23	Метод спутниковых геодезических измерений (определений)	0.10	–
426	516869.01	2232461.88	Метод спутниковых геодезических измерений (определений)	0.10	–
427	516855.91	2232468.46	Метод спутниковых геодезических измерений (определений)	0.10	–
428	516861.32	2232476.00	Метод спутниковых геодезических измерений (определений)	0.10	–
429	516876.08	2232505.20	Метод спутниковых геодезических измерений (определений)	0.10	–
430	516879.85	2232516.46	Метод спутниковых геодезических измерений (определений)	0.10	–
431	516894.30	2232542.50	Метод спутниковых геодезических измерений (определений)	0.10	–
379	516903.71	2232564.03	Метод спутниковых геодезических измерений (определений)	0.10	–
Граница1(11)	–	–	–	–	–
432	516827.34	2232474.48	Метод спутниковых геодезических измерений (определений)	0.10	–
433	516825.83	2232469.23	Метод спутниковых геодезических измерений (определений)	0.10	–
434	516808.27	2232431.05	Метод спутниковых геодезических измерений (определений)	0.10	–
435	516805.83	2232424.84	Метод спутниковых геодезических измерений (определений)	0.10	–
436	516794.23	2232402.55	Метод спутниковых геодезических измерений (определений)	0.10	–
437	516789.92	2232393.31	Метод спутниковых геодезических измерений (определений)	0.10	–
438	516783.89	2232379.90	Метод спутниковых геодезических измерений (определений)	0.10	–
439	516778.38	2232362.28	Метод спутниковых геодезических измерений (определений)	0.10	–
440	516764.65	2232338.27	Метод спутниковых геодезических измерений (определений)	0.10	–
441	516764.35	2232337.11	Метод спутниковых геодезических измерений (определений)	0.10	–
442	516768.96	2232334.37	Метод спутниковых геодезических измерений (определений)	0.10	–
443	516771.01	2232334.48	Метод спутниковых геодезических измерений (определений)	0.10	–
444	516771.06	2232334.60	Метод спутниковых геодезических измерений (определений)	0.10	–
445	516772.86	2232333.73	Метод спутниковых геодезических измерений (определений)	0.10	–
446	516772.30	2232332.56	Метод спутниковых геодезических измерений (определений)	0.10	–
447	516768.46	2232332.34	Метод спутниковых геодезических измерений (определений)	0.10	–
448	516762.86	2232335.68	Метод спутниковых геодезических измерений (определений)	0.10	–
449	516761.79	2232333.48	Метод спутниковых геодезических измерений (определений)	0.10	–
450	516767.94	2232330.08	Метод спутниковых геодезических измерений (определений)	0.10	–
451	516773.22	2232333.01	Метод спутниковых геодезических измерений (определений)	0.10	–
452	516772.91	2232333.78	Метод спутниковых геодезических измерений (определений)	0.10	–
453	516774.76	2232334.54	Метод спутниковых геодезических измерений (определений)	0.10	–
454	516775.74	2232332.13	Метод спутниковых геодезических измерений (определений)	0.10	–
455	516767.94	2232327.79	Метод спутниковых геодезических измерений (определений)	0.10	–
456	516759.17	2232332.65	Метод спутниковых геодезических измерений (определений)	0.10	–
457	516775.13	2232365.73	Метод спутниковых геодезических измерений (определений)	0.10	–
458	516761.84	2232373.45	Метод спутниковых	0.10	–

			геодезических измерений (определений)		
459	516758.27	2232398.96	Метод спутниковых геодезических измерений (определений)	0.10	–
460	516768.19	2232418.25	Метод спутниковых геодезических измерений (определений)	0.10	–
461	516756.77	2232424.55	Метод спутниковых геодезических измерений (определений)	0.10	–
462	516757.74	2232426.30	Метод спутниковых геодезических измерений (определений)	0.10	–
463	516770.86	2232419.06	Метод спутниковых геодезических измерений (определений)	0.10	–
464	516760.34	2232398.61	Метод спутниковых геодезических измерений (определений)	0.10	–
465	516763.70	2232374.69	Метод спутниковых геодезических измерений (определений)	0.10	–
466	516777.65	2232366.60	Метод спутниковых геодезических измерений (определений)	0.10	–
467	516782.02	2232380.61	Метод спутниковых геодезических измерений (определений)	0.10	–
468	516788.10	2232394.13	Метод спутниковых геодезических измерений (определений)	0.10	–
469	516792.44	2232403.43	Метод спутниковых геодезических измерений (определений)	0.10	–
470	516804.01	2232425.67	Метод спутниковых геодезических измерений (определений)	0.10	–
471	516806.43	2232431.83	Метод спутниковых геодезических измерений (определений)	0.10	–
472	516823.95	2232469.93	Метод спутниковых геодезических измерений (определений)	0.10	–
473	516825.42	2232475.03	Метод спутниковых геодезических измерений (определений)	0.10	–
432	516827.34	2232474.48	Метод спутниковых геодезических измерений (определений)	0.10	–
–	–	–	–	–	–
710	516773.60	2232357.96	Метод спутниковых	0.10	–

			геодезических измерений (определений)		
711	516776.54	2232363.08	Метод спутниковых геодезических измерений (определений)	0.10	–
712	516777.40	2232365.82	Метод спутниковых геодезических измерений (определений)	0.10	–
710	516773.60	2232357.96	Метод спутниковых геодезических измерений (определений)	0.10	–
Граница1(12)	–	–	–	–	–
474	517062.49	2232554.17	Метод спутниковых геодезических измерений (определений)	0.10	–
475	517046.47	2232562.52	Метод спутниковых геодезических измерений (определений)	0.10	–
476	517036.87	2232544.79	Метод спутниковых геодезических измерений (определений)	0.10	–
477	517025.70	2232525.20	Метод спутниковых геодезических измерений (определений)	0.10	–
478	517020.54	2232520.82	Метод спутниковых геодезических измерений (определений)	0.10	–
479	516990.41	2232534.41	Метод спутниковых геодезических измерений (определений)	0.10	–
480	516989.59	2232532.46	Метод спутниковых геодезических измерений (определений)	0.10	–
481	516988.84	2232532.82	Метод спутниковых геодезических измерений (определений)	0.10	–
482	516987.44	2232530.03	Метод спутниковых геодезических измерений (определений)	0.10	–
483	516986.64	2232530.13	Метод спутниковых геодезических измерений (определений)	0.10	–
484	516985.66	2232530.93	Метод спутниковых геодезических измерений (определений)	0.10	–
485	516984.79	2232530.89	Метод спутниковых геодезических измерений (определений)	0.10	–
486	516984.97	2232531.34	Метод спутниковых геодезических измерений (определений)	0.10	–
487	516979.78	2232533.73	Метод спутниковых	0.10	–

			измерений (определений)		
505	516984.75	2232536.93	Метод спутниковых геодезических измерений (определений)	0.10	–
506	516987.94	2232535.42	Метод спутниковых геодезических измерений (определений)	0.10	–
507	516988.89	2232537.29	Метод спутниковых геодезических измерений (определений)	0.10	–
508	516989.37	2232537.07	Метод спутниковых геодезических измерений (определений)	0.10	–
509	516990.79	2232540.42	Метод спутниковых геодезических измерений (определений)	0.10	–
510	517023.27	2232527.55	Метод спутниковых геодезических измерений (определений)	0.10	–
511	517037.65	2232553.46	Метод спутниковых геодезических измерений (определений)	0.10	–
512	517043.54	2232564.05	Метод спутниковых геодезических измерений (определений)	0.10	–
513	517039.40	2232566.21	Метод спутниковых геодезических измерений (определений)	0.10	–
514	517051.92	2232590.23	Метод спутниковых геодезических измерений (определений)	0.10	–
515	517075.01	2232578.23	Метод спутниковых геодезических измерений (определений)	0.10	–
474	517062.49	2232554.17	Метод спутниковых геодезических измерений (определений)	0.10	–
–	–	–	–	–	–
516	516976.26	2232516.94	Метод спутниковых геодезических измерений (определений)	0.10	–
517	516972.19	2232519.19	Метод спутниковых геодезических измерений (определений)	0.10	–
518	516971.21	2232505.58	Метод спутниковых геодезических измерений (определений)	0.10	–
516	516976.26	2232516.94	Метод спутниковых геодезических измерений (определений)	0.10	–
–	–	–	–	–	–
519	516987.04	2232533.67	Метод спутниковых	0.10	–

			геодезических измерений (определений)		
488	516973.16	2232520.94	Метод спутниковых геодезических измерений (определений)	0.10	–
489	516978.83	2232517.80	Метод спутниковых геодезических измерений (определений)	0.10	–
490	516970.78	2232499.75	Метод спутниковых геодезических измерений (определений)	0.10	–
491	516970.59	2232497.03	Метод спутниковых геодезических измерений (определений)	0.10	–
492	516958.07	2232470.03	Метод спутниковых геодезических измерений (определений)	0.10	–
493	516966.38	2232466.07	Метод спутниковых геодезических измерений (определений)	0.10	–
494	516966.32	2232465.93	Метод спутниковых геодезических измерений (определений)	0.10	–
495	516966.91	2232465.47	Метод спутниковых геодезических измерений (определений)	0.10	–
496	516968.14	2232465.11	Метод спутниковых геодезических измерений (определений)	0.10	–
497	516968.73	2232464.62	Метод спутниковых геодезических измерений (определений)	0.10	–
498	516967.43	2232461.85	Метод спутниковых геодезических измерений (определений)	0.10	–
499	516954.09	2232468.58	Метод спутниковых геодезических измерений (определений)	0.10	–
500	516961.70	2232485.44	Метод спутниковых геодезических измерений (определений)	0.10	–
501	516968.68	2232499.94	Метод спутниковых геодезических измерений (определений)	0.10	–
502	516968.82	2232500.24	Метод спутниковых геодезических измерений (определений)	0.10	–
503	516970.28	2232520.58	Метод спутниковых геодезических измерений (определений)	0.10	–
504	516979.71	2232539.42	Метод спутниковых геодезических	0.10	–

			геодезических измерений (определений)		
520	516983.88	2232535.13	Метод спутниковых геодезических измерений (определений)	0.10	–
521	516980.61	2232536.75	Метод спутниковых геодезических измерений (определений)	0.10	–
522	516980.12	2232535.77	Метод спутниковых геодезических измерений (определений)	0.10	–
523	516986.61	2232532.80	Метод спутниковых геодезических измерений (определений)	0.10	–
519	516987.04	2232533.67	Метод спутниковых геодезических измерений (определений)	0.10	–
–	–	–	–	–	–
524	517022.95	2232525.50	Метод спутниковых геодезических измерений (определений)	0.10	–
525	516991.87	2232537.84	Метод спутниковых геодезических измерений (определений)	0.10	–
526	516991.17	2232536.25	Метод спутниковых геодезических измерений (определений)	0.10	–
527	517020.21	2232523.16	Метод спутниковых геодезических измерений (определений)	0.10	–
524	517022.95	2232525.50	Метод спутниковых геодезических измерений (определений)	0.10	–
Граница1(13)	–	–	–	–	–
528	517257.65	2233129.17	Метод спутниковых геодезических измерений (определений)	0.10	–
529	517251.60	2233117.04	Метод спутниковых геодезических измерений (определений)	0.10	–
530	517256.44	2233115.33	Метод спутниковых геодезических измерений (определений)	0.10	–
531	517258.20	2233118.67	Метод спутниковых геодезических измерений (определений)	0.10	–
532	517259.50	2233127.45	Метод спутниковых геодезических измерений (определений)	0.10	–
533	517264.61	2233141.79	Метод спутниковых геодезических измерений (определений)	0.10	–
534	517267.35	2233148.67	Метод спутниковых геодезических измерений (определений)	0.10	–
535	517276.44	2233166.92	Метод спутниковых геодезических измерений (определений)	0.10	–
536	517282.77	2233178.67	Метод спутниковых геодезических измерений (определений)	0.10	–
537	517285.04	2233187.79	Метод спутниковых геодезических измерений (определений)	0.10	–
538	517277.43	2233200.38	Метод спутниковых геодезических измерений (определений)	0.10	–
539	517274.18	2233215.56	Метод спутниковых геодезических измерений (определений)	0.10	–
540	517272.05	2233223.98	Метод спутниковых геодезических измерений (определений)	0.10	–
541	517268.85	2233229.87	Метод спутниковых геодезических измерений (определений)	0.10	–
542	517263.72	2233233.35	Метод спутниковых геодезических измерений (определений)	0.10	–
543	517256.08	2233237.06	Метод спутниковых геодезических измерений (определений)	0.10	–
544	517251.83	2233238.87	Метод спутниковых геодезических измерений (определений)	0.10	–
545	517241.41	2233244.50	Метод спутниковых геодезических измерений (определений)	0.10	–
546	517247.55	2233255.09	Метод спутниковых геодезических измерений (определений)	0.10	–
547	517249.28	2233254.09	Метод спутниковых геодезических измерений (определений)	0.10	–
548	517244.17	2233245.29	Метод спутниковых геодезических измерений (определений)	0.10	–
549	517252.70	2233240.67	Метод спутниковых геодезических измерений (определений)	0.10	–
550	517256.91	2233238.88	Метод спутниковых геодезических измерений (определений)	0.10	–
551	517264.72	2233235.09	Метод спутниковых	0.10	–

			геодезических измерений (определений)		
552	517270.38	2233231.25	Метод спутниковых геодезических измерений (определений)	0.10	–
553	517273.93	2233224.71	Метод спутниковых геодезических измерений (определений)	0.10	–
554	517276.13	2233216.02	Метод спутниковых геодезических измерений (определений)	0.10	–
555	517279.32	2233201.13	Метод спутниковых геодезических измерений (определений)	0.10	–
556	517287.18	2233188.11	Метод спутниковых геодезических измерений (определений)	0.10	–
557	517285.13	2233179.87	Метод спутниковых геодезических измерений (определений)	0.10	–
558	517287.97	2233181.19	Метод спутниковых геодезических измерений (определений)	0.10	–
559	517294.77	2233180.00	Метод спутниковых геодезических измерений (определений)	0.10	–
560	517294.43	2233178.04	Метод спутниковых геодезических измерений (определений)	0.10	–
561	517288.24	2233179.11	Метод спутниковых геодезических измерений (определений)	0.10	–
562	517284.30	2233177.28	Метод спутниковых геодезических измерений (определений)	0.10	–
563	517278.22	2233166.00	Метод спутниковых геодезических измерений (определений)	0.10	–
564	517269.18	2233147.85	Метод спутниковых геодезических измерений (определений)	0.10	–
565	517266.48	2233141.08	Метод спутниковых геодезических измерений (определений)	0.10	–
566	517261.45	2233126.96	Метод спутниковых геодезических измерений (определений)	0.10	–
567	517260.42	2233119.98	Метод спутниковых геодезических измерений (определений)	0.10	–
568	517263.71	2233121.24	Метод спутниковых геодезических	0.10	–

			измерений (определений)		
569	517266.40	2233120.78	Метод спутниковых геодезических измерений (определений)	0.10	–
570	517266.06	2233118.81	Метод спутниковых геодезических измерений (определений)	0.10	–
571	517263.93	2233119.17	Метод спутниковых геодезических измерений (определений)	0.10	–
572	517259.89	2233117.57	Метод спутниковых геодезических измерений (определений)	0.10	–
573	517257.40	2233112.87	Метод спутниковых геодезических измерений (определений)	0.10	–
574	517250.70	2233115.23	Метод спутниковых геодезических измерений (определений)	0.10	–
575	517250.54	2233114.92	Метод спутниковых геодезических измерений (определений)	0.10	–
576	517258.18	2233106.70	Метод спутниковых геодезических измерений (определений)	0.10	–
577	517256.72	2233105.34	Метод спутниковых геодезических измерений (определений)	0.10	–
578	517249.59	2233113.01	Метод спутниковых геодезических измерений (определений)	0.10	–
579	517244.14	2233102.08	Метод спутниковых геодезических измерений (определений)	0.10	–
580	517241.62	2233103.33	Метод спутниковых геодезических измерений (определений)	0.10	–
581	517231.25	2233081.92	Метод спутниковых геодезических измерений (определений)	0.10	–
582	517216.84	2233055.38	Метод спутниковых геодезических измерений (определений)	0.10	–
583	517213.55	2233054.25	Метод спутниковых геодезических измерений (определений)	0.10	–
584	517200.16	2233060.84	Метод спутниковых геодезических измерений (определений)	0.10	–
585	517198.05	2233057.87	Метод спутниковых геодезических измерений	0.10	–

			(определений)		
586	517192.41	2233045.92	Метод спутниковых геодезических измерений (определений)	0.10	–
587	517187.68	2233042.12	Метод спутниковых геодезических измерений (определений)	0.10	–
588	517179.52	2233038.50	Метод спутниковых геодезических измерений (определений)	0.10	–
589	517167.94	2233038.90	Метод спутниковых геодезических измерений (определений)	0.10	–
590	517160.10	2233040.53	Метод спутниковых геодезических измерений (определений)	0.10	–
591	517143.49	2233049.70	Метод спутниковых геодезических измерений (определений)	0.10	–
592	517135.76	2233048.76	Метод спутниковых геодезических измерений (определений)	0.10	–
593	517130.06	2233054.05	Метод спутниковых геодезических измерений (определений)	0.10	–
594	517115.83	2233062.73	Метод спутниковых геодезических измерений (определений)	0.10	–
595	517113.09	2233066.56	Метод спутниковых геодезических измерений (определений)	0.10	–
596	517089.07	2233086.29	Метод спутниковых геодезических измерений (определений)	0.10	–
597	517087.91	2233088.11	Метод спутниковых геодезических измерений (определений)	0.10	–
598	517088.52	2233090.57	Метод спутниковых геодезических измерений (определений)	0.10	–
599	517099.90	2233111.83	Метод спутниковых геодезических измерений (определений)	0.10	–
600	517102.05	2233111.59	Метод спутниковых геодезических измерений (определений)	0.10	–
601	517104.00	2233110.91	Метод спутниковых геодезических измерений (определений)	0.10	–
602	517106.34	2233109.12	Метод спутниковых геодезических измерений (определений)	0.10	–
603	517105.13	2233107.53	Метод спутниковых геодезических измерений (определений)	0.10	–
604	517103.04	2233109.13	Метод спутниковых геодезических измерений (определений)	0.10	–
605	517101.61	2233109.63	Метод спутниковых геодезических измерений (определений)	0.10	–
606	517101.02	2233109.69	Метод спутниковых геодезических измерений (определений)	0.10	–
607	517090.40	2233089.84	Метод спутниковых геодезических измерений (определений)	0.10	–
608	517090.06	2233088.46	Метод спутниковых геодезических измерений (определений)	0.10	–
609	517090.59	2233087.63	Метод спутниковых геодезических измерений (определений)	0.10	–
610	517114.57	2233067.94	Метод спутниковых геодезических измерений (определений)	0.10	–
611	517117.22	2233064.22	Метод спутниковых геодезических измерений (определений)	0.10	–
612	517131.27	2233055.65	Метод спутниковых геодезических измерений (определений)	0.10	–
613	517136.44	2233050.86	Метод спутниковых геодезических измерений (определений)	0.10	–
614	517143.89	2233051.77	Метод спутниковых геодезических измерений (определений)	0.10	–
615	517160.80	2233042.43	Метод спутниковых геодезических измерений (определений)	0.10	–
616	517168.18	2233040.90	Метод спутниковых геодезических измерений (определений)	0.10	–
617	517179.13	2233040.51	Метод спутниковых геодезических измерений (определений)	0.10	–
618	517186.63	2233043.84	Метод спутниковых геодезических измерений (определений)	0.10	–
619	517190.80	2233047.19	Метод спутниковых геодезических измерений (определений)	0.10	–
620	517196.32	2233058.88	Метод спутниковых	0.10	–

			геодезических измерений (определений)		
621	517199.52	2233063.38	Метод спутниковых геодезических измерений (определений)	0.10	–
622	517213.69	2233056.42	Метод спутниковых геодезических измерений (определений)	0.10	–
623	517215.47	2233057.02	Метод спутниковых геодезических измерений (определений)	0.10	–
624	517229.47	2233082.83	Метод спутниковых геодезических измерений (определений)	0.10	–
625	517239.83	2233104.22	Метод спутниковых геодезических измерений (определений)	0.10	–
626	517221.60	2233113.25	Метод спутниковых геодезических измерений (определений)	0.10	–
627	517234.76	2233139.84	Метод спутниковых геодезических измерений (определений)	0.10	–
628	517228.96	2233148.71	Метод спутниковых геодезических измерений (определений)	0.10	–
629	517208.56	2233159.13	Метод спутниковых геодезических измерений (определений)	0.10	–
630	517204.43	2233161.30	Метод спутниковых геодезических измерений (определений)	0.10	–
631	517200.95	2233167.04	Метод спутниковых геодезических измерений (определений)	0.10	–
632	517163.29	2233187.74	Метод спутниковых геодезических измерений (определений)	0.10	–
633	517171.82	2233204.77	Метод спутниковых геодезических измерений (определений)	0.10	–
634	517171.99	2233206.30	Метод спутниковых геодезических измерений (определений)	0.10	–
635	517170.43	2233207.58	Метод спутниковых геодезических измерений (определений)	0.10	–
636	517169.61	2233215.88	Метод спутниковых геодезических измерений (определений)	0.10	–
637	517166.13	2233222.48	Метод спутниковых геодезических измерений (определений)	0.10	–
638	517165.89	2233225.82	Метод спутниковых геодезических измерений (определений)	0.10	–
639	517167.88	2233225.97	Метод спутниковых геодезических измерений (определений)	0.10	–
640	517168.09	2233223.04	Метод спутниковых геодезических измерений (определений)	0.10	–
641	517171.58	2233216.43	Метод спутниковых геодезических измерений (определений)	0.10	–
642	517171.75	2233213.34	Метод спутниковых геодезических измерений (определений)	0.10	–
643	517172.32	2233208.61	Метод спутниковых геодезических измерений (определений)	0.10	–
644	517174.09	2233207.15	Метод спутниковых геодезических измерений (определений)	0.10	–
645	517173.77	2233204.20	Метод спутниковых геодезических измерений (определений)	0.10	–
646	517165.94	2233188.57	Метод спутниковых геодезических измерений (определений)	0.10	–
647	517202.38	2233168.53	Метод спутниковых геодезических измерений (определений)	0.10	–
648	517205.85	2233162.81	Метод спутниковых геодезических измерений (определений)	0.10	–
649	517209.48	2233160.92	Метод спутниковых геодезических измерений (определений)	0.10	–
650	517230.34	2233150.25	Метод спутниковых геодезических измерений (определений)	0.10	–
651	517237.65	2233139.07	Метод спутниковых геодезических измерений (определений)	0.10	–
652	517245.68	2233135.10	Метод спутниковых геодезических измерений (определений)	0.10	–
653	517247.28	2233140.00	Метод спутниковых геодезических измерений (определений)	0.10	–
654	517251.74	2233151.64	Метод спутниковых геодезических измерений	0.10	–

			(определений)		
655	517252.88	2233156.36	Метод спутниковых геодезических измерений (определений)	0.10	–
656	517249.43	2233161.28	Метод спутниковых геодезических измерений (определений)	0.10	–
657	517254.22	2233171.59	Метод спутниковых геодезических измерений (определений)	0.10	–
658	517253.64	2233172.94	Метод спутниковых геодезических измерений (определений)	0.10	–
659	517245.04	2233179.25	Метод спутниковых геодезических измерений (определений)	0.10	–
660	517223.04	2233194.99	Метод спутниковых геодезических измерений (определений)	0.10	–
661	517224.37	2233198.26	Метод спутниковых геодезических измерений (определений)	0.10	–
662	517223.30	2233198.81	Метод спутниковых геодезических измерений (определений)	0.10	–
663	517211.13	2233204.67	Метод спутниковых геодезических измерений (определений)	0.10	–
664	517216.47	2233216.50	Метод спутниковых геодезических измерений (определений)	0.10	–
665	517192.84	2233232.21	Метод спутниковых геодезических измерений (определений)	0.10	–
666	517195.41	2233241.61	Метод спутниковых геодезических измерений (определений)	0.10	–
667	517198.32	2233254.23	Метод спутниковых геодезических измерений (определений)	0.10	–
668	517199.05	2233258.11	Метод спутниковых геодезических измерений (определений)	0.10	–
669	517197.58	2233260.15	Метод спутниковых геодезических измерений (определений)	0.10	–
670	517191.70	2233262.87	Метод спутниковых геодезических измерений (определений)	0.10	–
671	517193.64	2233266.25	Метод спутниковых геодезических измерений (определений)	0.10	–
672	517192.11	2233270.77	Метод спутниковых геодезических измерений (определений)	0.10	–
673	517194.00	2233271.40	Метод спутниковых геодезических измерений (определений)	0.10	–
674	517195.82	2233266.04	Метод спутниковых геодезических измерений (определений)	0.10	–
675	517194.52	2233263.77	Метод спутниковых геодезических измерений (определений)	0.10	–
676	517198.90	2233261.73	Метод спутниковых геодезических измерений (определений)	0.10	–
677	517201.16	2233258.58	Метод спутниковых геодезических измерений (определений)	0.10	–
678	517200.28	2233253.83	Метод спутниковых геодезических измерений (определений)	0.10	–
679	517197.36	2233241.12	Метод спутниковых геодезических измерений (определений)	0.10	–
680	517195.16	2233233.08	Метод спутниковых геодезических измерений (определений)	0.10	–
681	517218.99	2233217.22	Метод спутниковых геодезических измерений (определений)	0.10	–
682	517213.76	2233205.63	Метод спутниковых геодезических измерений (определений)	0.10	–
683	517224.22	2233200.59	Метод спутниковых геодезических измерений (определений)	0.10	–
684	517225.12	2233200.06	Метод спутниковых геодезических измерений (определений)	0.10	–
685	517226.84	2233204.23	Метод спутниковых геодезических измерений (определений)	0.10	–
686	517223.68	2233205.59	Метод спутниковых геодезических измерений (определений)	0.10	–
687	517224.47	2233207.43	Метод спутниковых геодезических измерений (определений)	0.10	–
688	517229.45	2233205.29	Метод спутниковых геодезических измерений (определений)	0.10	–
689	517226.90	2233199.11	Метод спутниковых	0.10	–

			геодезических измерений (определений)		
690	517242.67	2233190.45	Метод спутниковых геодезических измерений (определений)	0.10	–
691	517256.35	2233183.77	Метод спутниковых геодезических измерений (определений)	0.10	–
692	517260.48	2233181.04	Метод спутниковых геодезических измерений (определений)	0.10	–
693	517263.39	2233176.35	Метод спутниковых геодезических измерений (определений)	0.10	–
694	517264.74	2233169.73	Метод спутниковых геодезических измерений (определений)	0.10	–
695	517254.50	2233149.98	Метод спутниковых геодезических измерений (определений)	0.10	–
696	517248.29	2233133.80	Метод спутниковых геодезических измерений (определений)	0.10	–
528	517257.65	2233129.17	Метод спутниковых геодезических измерений (определений)	0.10	–
–	–	–	–	–	–
697	517255.04	2233156.77	Метод спутниковых геодезических измерений (определений)	0.10	–
698	517254.41	2233154.19	Метод спутниковых геодезических измерений (определений)	0.10	–
699	517262.64	2233170.02	Метод спутниковых геодезических измерений (определений)	0.10	–
700	517261.50	2233175.60	Метод спутниковых геодезических измерений (определений)	0.10	–
701	517259.01	2233179.61	Метод спутниковых геодезических измерений (определений)	0.10	–
702	517255.35	2233182.03	Метод спутниковых геодезических измерений (определений)	0.10	–
703	517241.75	2233188.67	Метод спутниковых геодезических измерений (определений)	0.10	–
704	517226.14	2233197.25	Метод спутниковых геодезических измерений (определений)	0.10	–
705	517225.49	2233195.69	Метод спутниковых геодезических измерений (определений)	0.10	–
706	517246.21	2233180.87	Метод спутниковых геодезических измерений (определений)	0.10	–
707	517255.27	2233174.23	Метод спутниковых геодезических измерений (определений)	0.10	–
708	517256.41	2233171.55	Метод спутниковых геодезических измерений (определений)	0.10	–
709	517251.73	2233161.48	Метод спутниковых геодезических измерений (определений)	0.10	–
697	517255.04	2233156.77	Метод спутниковых геодезических измерений (определений)	0.10	–

3. Сведения о характерных точках части (частей) границы объекта

Обозначение характерных точек части границы	Координаты, м		Метод определения координат характерной точки	Средняя квадратическая погрешность положения характерной точки (M_t), м	Описание обозначения точки на местности (при наличии)
	X	Y			
1	2	3	4	5	6
–	–	–	–	–	–

ГРАФИЧЕСКОЕ ОПИСАНИЕ
местоположения границ публичного сервитута

Электросетевой комплекс Подстанция 110/35/6 кВ «Суханки» (КЛ-0,4 кВ от ТП 6135)
(наименование объекта, местоположение границ которого описано (далее - объект)

Раздел 1

Сведения об объекте		
№ п/п	Характеристики объекта	Описание характеристик
1	2	3
1	Местоположение объекта	Пермский край, городской округ Пермский, город Пермь
2	Площадь объекта +/- величина погрешности определения площади (Р+/- Дельта Р)	2839 кв.м ± 10.77 кв.м
3	Иные характеристики объекта	Публичный сервитут устанавливается в целях эксплуатации объекта электросетевого хозяйства «Электросетевой комплекс Подстанция 110/35/6 кВ «Суханки» (КЛ-0,4 кВ от ТП 6135)» (в соответствии со статьей 3.6 Федерального закона от 25 октября 2001 г. № 137-ФЗ «О введении в действие Земельного кодекса Российской Федерации»). Срок установления публичного сервитута - сорок девять лет (согласно п.1 ст. 39.45 ЗК РФ).

Раздел 2

Сведения о местоположении границ объекта					
1. Система координат МСК-59, зона 2					
2. Сведения о характерных точках границ объекта					
Обозначение характерных точек границ	Координаты, м		Метод определения координат характерной точки	Средняя квадратическая погрешность положения характерной точки (M_t), м	Описание обозначения точки на местности (при наличии)
	X	Y			
1	2	3	4	5	6
1	515349.16	2233458.93	Метод спутниковых геодезических измерений (определений)	0.10	–
2	515329.54	2233464.11	Метод спутниковых геодезических измерений (определений)	0.10	–
3	515287.34	2233465.47	Метод спутниковых геодезических измерений (определений)	0.10	–
4	515266.03	2233466.06	Метод спутниковых геодезических измерений (определений)	0.10	–
5	515254.26	2233466.25	Метод спутниковых геодезических измерений (определений)	0.10	–
6	515252.11	2233466.47	Метод спутниковых геодезических измерений (определений)	0.10	–
7	515251.73	2233467.77	Метод спутниковых геодезических измерений (определений)	0.10	–
8	515253.53	2233505.02	Метод спутниковых геодезических измерений (определений)	0.10	–
9	515254.71	2233506.94	Метод спутниковых геодезических измерений (определений)	0.10	–
10	515256.31	2233507.95	Метод спутниковых геодезических измерений (определений)	0.10	–
11	515263.50	2233509.82	Метод спутниковых геодезических измерений (определений)	0.10	–
12	515284.58	2233536.15	Метод спутниковых геодезических измерений (определений)	0.10	–
13	515295.98	2233553.45	Метод спутниковых геодезических измерений (определений)	0.10	–
14	515307.37	2233570.70	Метод спутниковых геодезических измерений (определений)	0.10	–
15	515323.83	2233595.86	Метод спутниковых геодезических измерений (определений)	0.10	–
16	515336.80	2233616.27	Метод спутниковых геодезических измерений (определений)	0.10	–
17	515340.09	2233621.69	Метод спутниковых геодезических измерений (определений)	0.10	–
18	515337.72	2233628.31	Метод спутниковых геодезических измерений (определений)	0.10	–
19	515338.01	2233633.42	Метод спутниковых геодезических измерений (определений)	0.10	–
20	515339.43	2233647.40	Метод спутниковых геодезических измерений (определений)	0.10	–
21	515339.07	2233649.65	Метод спутниковых геодезических измерений (определений)	0.10	–
22	515329.96	2233651.67	Метод спутниковых геодезических измерений (определений)	0.10	–
23	515329.45	2233652.65	Метод спутниковых геодезических измерений	0.10	–

			(определений)		
24	515329.41	2233656.00	Метод спутниковых геодезических измерений (определений)	0.10	–
25	515311.86	2233643.49	Метод спутниковых геодезических измерений (определений)	0.10	–
26	515298.11	2233633.48	Метод спутниковых геодезических измерений (определений)	0.10	–
27	515296.09	2233630.88	Метод спутниковых геодезических измерений (определений)	0.10	–
28	515286.81	2233619.66	Метод спутниковых геодезических измерений (определений)	0.10	–
29	515284.31	2233617.23	Метод спутниковых геодезических измерений (определений)	0.10	–
30	515281.66	2233614.73	Метод спутниковых геодезических измерений (определений)	0.10	–
31	515274.16	2233609.98	Метод спутниковых геодезических измерений (определений)	0.10	–
32	515273.13	2233611.71	Метод спутниковых геодезических измерений (определений)	0.10	–
33	515278.04	2233614.63	Метод спутниковых геодезических измерений (определений)	0.10	–
34	515280.39	2233616.28	Метод спутниковых геодезических измерений (определений)	0.10	–
35	515282.93	2233618.67	Метод спутниковых геодезических измерений (определений)	0.10	–
36	515285.33	2233621.01	Метод спутниковых геодезических измерений (определений)	0.10	–
37	515294.54	2233632.14	Метод спутниковых геодезических измерений (определений)	0.10	–
38	515296.71	2233634.93	Метод спутниковых геодезических измерений (определений)	0.10	–
39	515328.06	2233657.48	Метод спутниковых геодезических измерений (определений)	0.10	–
40	515300.89	2233658.97	Метод спутниковых геодезических измерений (определений)	0.10	–
41	515292.20	2233639.21	Метод спутниковых геодезических измерений (определений)	0.10	–
42	515284.64	2233624.88	Метод спутниковых геодезических измерений (определений)	0.10	–
43	515260.02	2233631.23	Метод спутниковых геодезических измерений (определений)	0.10	–
44	515254.98	2233622.61	Метод спутниковых геодезических измерений (определений)	0.10	–
45	515253.26	2233623.62	Метод спутниковых геодезических измерений (определений)	0.10	–
46	515259.06	2233633.55	Метод спутниковых геодезических измерений (определений)	0.10	–
47	515283.61	2233627.21	Метод спутниковых геодезических измерений (определений)	0.10	–
48	515290.40	2233640.08	Метод спутниковых геодезических измерений (определений)	0.10	–
49	515299.63	2233661.05	Метод спутниковых геодезических измерений (определений)	0.10	–
50	515329.38	2233659.40	Метод спутниковых геодезических измерений (определений)	0.10	–
51	515329.38	2233660.08	Метод спутниковых геодезических измерений (определений)	0.10	–
52	515313.87	2233662.15	Метод спутниковых геодезических измерений (определений)	0.10	–
53	515297.69	2233664.46	Метод спутниковых геодезических измерений (определений)	0.10	–
54	515295.05	2233664.81	Метод спутниковых геодезических измерений (определений)	0.10	–
55	515289.42	2233666.71	Метод спутниковых геодезических измерений (определений)	0.10	–
56	515267.06	2233675.88	Метод спутниковых геодезических измерений (определений)	0.10	–
57	515266.86	2233675.86	Метод спутниковых геодезических измерений (определений)	0.10	–
58	515266.77	2233675.75	Метод спутниковых	0.10	–

			геодезических измерений (определений)		
59	515264.20	2233670.89	Метод спутниковых геодезических измерений (определений)	0.10	–
60	515261.80	2233672.27	Метод спутниковых геодезических измерений (определений)	0.10	–
61	515264.41	2233677.10	Метод спутниковых геодезических измерений (определений)	0.10	–
62	515265.20	2233678.25	Метод спутниковых геодезических измерений (определений)	0.10	–
63	515266.57	2233678.76	Метод спутниковых геодезических измерений (определений)	0.10	–
64	515268.36	2233678.35	Метод спутниковых геодезических измерений (определений)	0.10	–
65	515274.37	2233675.96	Метод спутниковых геодезических измерений (определений)	0.10	–
66	515281.44	2233673.32	Метод спутниковых геодезических измерений (определений)	0.10	–
67	515286.54	2233671.51	Метод спутниковых геодезических измерений (определений)	0.10	–
68	515287.31	2233671.25	Метод спутниковых геодезических измерений (определений)	0.10	–
69	515285.67	2233680.74	Метод спутниковых геодезических измерений (определений)	0.10	–
70	515283.00	2233699.81	Метод спутниковых геодезических измерений (определений)	0.10	–
71	515284.99	2233700.08	Метод спутниковых геодезических измерений (определений)	0.10	–
72	515286.26	2233699.65	Метод спутниковых геодезических измерений (определений)	0.10	–
73	515291.13	2233669.08	Метод спутниковых геодезических измерений (определений)	0.10	–
74	515294.80	2233667.79	Метод спутниковых геодезических измерений (определений)	0.10	–
75	515298.09	2233667.09	Метод спутниковых геодезических	0.10	–

			измерений (определений)		
76	515334.40	2233662.10	Метод спутниковых геодезических измерений (определений)	0.10	–
77	515334.24	2233661.46	Метод спутниковых геодезических измерений (определений)	0.10	–
78	515334.21	2233660.56	Метод спутниковых геодезических измерений (определений)	0.10	–
79	515334.99	2233659.89	Метод спутниковых геодезических измерений (определений)	0.10	–
80	515334.33	2233659.13	Метод спутниковых геодезических измерений (определений)	0.10	–
81	515334.22	2233657.13	Метод спутниковых геодезических измерений (определений)	0.10	–
82	515331.41	2233657.28	Метод спутниковых геодезических измерений (определений)	0.10	–
83	515331.45	2233653.39	Метод спутниковых геодезических измерений (определений)	0.10	–
84	515339.83	2233651.52	Метод спутниковых геодезических измерений (определений)	0.10	–
85	515340.24	2233655.81	Метод спутниковых геодезических измерений (определений)	0.10	–
86	515340.46	2233658.77	Метод спутниковых геодезических измерений (определений)	0.10	–
87	515340.42	2233659.57	Метод спутниковых геодезических измерений (определений)	0.10	–
88	515340.37	2233659.74	Метод спутниковых геодезических измерений (определений)	0.10	–
89	515339.99	2233660.10	Метод спутниковых геодезических измерений (определений)	0.10	–
90	515340.07	2233660.63	Метод спутниковых геодезических измерений (определений)	0.10	–
91	515339.98	2233660.77	Метод спутниковых геодезических измерений (определений)	0.10	–
92	515339.76	2233662.96	Метод спутниковых геодезических измерений	0.10	–

			(определений)		
93	515340.21	2233663.55	Метод спутниковых геодезических измерений (определений)	0.10	–
94	515340.37	2233663.50	Метод спутниковых геодезических измерений (определений)	0.10	–
95	515340.31	2233666.26	Метод спутниковых геодезических измерений (определений)	0.10	–
96	515340.11	2233680.76	Метод спутниковых геодезических измерений (определений)	0.10	–
97	515336.37	2233684.67	Метод спутниковых геодезических измерений (определений)	0.10	–
98	515336.13	2233685.27	Метод спутниковых геодезических измерений (определений)	0.10	–
99	515334.54	2233693.04	Метод спутниковых геодезических измерений (определений)	0.10	–
100	515334.53	2233700.51	Метод спутниковых геодезических измерений (определений)	0.10	–
101	515339.89	2233710.85	Метод спутниковых геодезических измерений (определений)	0.10	–
102	515339.88	2233711.40	Метод спутниковых геодезических измерений (определений)	0.10	–
103	515339.90	2233723.88	Метод спутниковых геодезических измерений (определений)	0.10	–
104	515339.81	2233737.48	Метод спутниковых геодезических измерений (определений)	0.10	–
105	515323.92	2233737.07	Метод спутниковых геодезических измерений (определений)	0.10	–
106	515323.91	2233737.96	Метод спутниковых геодезических измерений (определений)	0.10	–
107	515269.91	2233737.42	Метод спутниковых геодезических измерений (определений)	0.10	–
108	515269.13	2233751.10	Метод спутниковых геодезических измерений (определений)	0.10	–
109	515271.13	2233751.20	Метод спутниковых геодезических измерений (определений)	0.10	–
110	515271.80	2233739.44	Метод спутниковых геодезических измерений (определений)	0.10	–
111	515323.25	2233739.97	Метод спутниковых геодезических измерений (определений)	0.10	–
112	515322.82	2233753.01	Метод спутниковых геодезических измерений (определений)	0.10	–
113	515325.47	2233753.11	Метод спутниковых геодезических измерений (определений)	0.10	–
114	515325.86	2233739.12	Метод спутниковых геодезических измерений (определений)	0.10	–
115	515341.79	2233739.53	Метод спутниковых геодезических измерений (определений)	0.10	–
116	515341.90	2233723.88	Метод спутниковых геодезических измерений (определений)	0.10	–
117	515341.93	2233719.63	Метод спутниковых геодезических измерений (определений)	0.10	–
118	515344.84	2233719.77	Метод спутниковых геодезических измерений (определений)	0.10	–
119	515363.32	2233720.06	Метод спутниковых геодезических измерений (определений)	0.10	–
120	515389.95	2233720.54	Метод спутниковых геодезических измерений (определений)	0.10	–
121	515406.24	2233720.66	Метод спутниковых геодезических измерений (определений)	0.10	–
122	515406.34	2233732.52	Метод спутниковых геодезических измерений (определений)	0.10	–
123	515408.90	2233732.57	Метод спутниковых геодезических измерений (определений)	0.10	–
124	515408.40	2233718.07	Метод спутниковых геодезических измерений (определений)	0.10	–
125	515417.46	2233718.15	Метод спутниковых геодезических измерений (определений)	0.10	–
126	515444.34	2233719.13	Метод спутниковых геодезических измерений (определений)	0.10	–
127	515458.51	2233719.59	Метод спутниковых	0.10	–

			геодезических измерений (определений)		
128	515496.55	2233721.72	Метод спутниковых геодезических измерений (определений)	0.10	–
129	515496.66	2233719.72	Метод спутниковых геодезических измерений (определений)	0.10	–
130	515458.59	2233717.59	Метод спутниковых геодезических измерений (определений)	0.10	–
131	515444.41	2233717.13	Метод спутниковых геодезических измерений (определений)	0.10	–
132	515417.51	2233716.15	Метод спутниковых геодезических измерений (определений)	0.10	–
133	515394.07	2233715.80	Метод спутниковых геодезических измерений (определений)	0.10	–
134	515392.78	2233715.81	Метод спутниковых геодезических измерений (определений)	0.10	–
135	515392.98	2233697.36	Метод спутниковых геодезических измерений (определений)	0.10	–
136	515396.98	2233692.27	Метод спутниковых геодезических измерений (определений)	0.10	–
137	515395.40	2233691.03	Метод спутниковых геодезических измерений (определений)	0.10	–
138	515390.52	2233696.24	Метод спутниковых геодезических измерений (определений)	0.10	–
139	515390.44	2233715.77	Метод спутниковых геодезических измерений (определений)	0.10	–
140	515344.38	2233715.25	Метод спутниковых геодезических измерений (определений)	0.10	–
141	515343.67	2233713.79	Метод спутниковых геодезических измерений (определений)	0.10	–
142	515343.62	2233704.53	Метод спутниковых геодезических измерений (определений)	0.10	–
143	515343.82	2233679.89	Метод спутниковых геодезических измерений (определений)	0.10	–
144	515344.79	2233678.90	Метод спутниковых геодезических	0.10	–

			измерений (определений)		
145	515345.00	2233666.50	Метод спутниковых геодезических измерений (определений)	0.10	–
146	515344.97	2233661.02	Метод спутниковых геодезических измерений (определений)	0.10	–
147	515342.75	2233660.86	Метод спутниковых геодезических измерений (определений)	0.10	–
148	515342.94	2233660.28	Метод спутниковых геодезических измерений (определений)	0.10	–
149	515342.22	2233647.10	Метод спутниковых геодезических измерений (определений)	0.10	–
150	515382.91	2233648.60	Метод спутниковых геодезических измерений (определений)	0.10	–
151	515383.46	2233647.35	Метод спутниковых геодезических измерений (определений)	0.10	–
152	515383.84	2233638.28	Метод спутниковых геодезических измерений (определений)	0.10	–
153	515381.84	2233638.19	Метод спутниковых геодезических измерений (определений)	0.10	–
154	515381.50	2233646.55	Метод спутниковых геодезических измерений (определений)	0.10	–
155	515341.76	2233645.10	Метод спутниковых геодезических измерений (определений)	0.10	–
156	515344.73	2233625.03	Метод спутниковых геодезических измерений (определений)	0.10	–
157	515339.56	2233616.19	Метод спутниковых геодезических измерений (определений)	0.10	–
158	515352.77	2233591.19	Метод спутниковых геодезических измерений (определений)	0.10	–
159	515354.03	2233585.70	Метод спутниковых геодезических измерений (определений)	0.10	–
160	515354.11	2233538.84	Метод спутниковых геодезических измерений (определений)	0.10	–
161	515352.11	2233538.84	Метод спутниковых геодезических измерений	0.10	–

			(определений)		
162	515352.03	2233585.46	Метод спутниковых геодезических измерений (определений)	0.10	–
163	515350.88	2233590.49	Метод спутниковых геодезических измерений (определений)	0.10	–
164	515338.11	2233614.65	Метод спутниковых геодезических измерений (определений)	0.10	–
165	515325.50	2233594.77	Метод спутниковых геодезических измерений (определений)	0.10	–
166	515309.04	2233569.59	Метод спутниковых геодезических измерений (определений)	0.10	–
167	515297.66	2233552.35	Метод спутниковых геодезических измерений (определений)	0.10	–
168	515286.21	2233534.97	Метод спутниковых геодезических измерений (определений)	0.10	–
169	515264.64	2233508.05	Метод спутниковых геодезических измерений (определений)	0.10	–
170	515257.10	2233506.08	Метод спутниковых геодезических измерений (определений)	0.10	–
171	515256.16	2233505.49	Метод спутниковых геодезических измерений (определений)	0.10	–
172	515255.49	2233504.41	Метод спутниковых геодезических измерений (определений)	0.10	–
173	515253.76	2233468.32	Метод спутниковых геодезических измерений (определений)	0.10	–
174	515254.37	2233468.26	Метод спутниковых геодезических измерений (определений)	0.10	–
175	515266.07	2233468.06	Метод спутниковых геодезических измерений (определений)	0.10	–
176	515287.41	2233467.47	Метод спутниковых геодезических измерений (определений)	0.10	–
177	515329.84	2233466.10	Метод спутниковых геодезических измерений (определений)	0.10	–
178	515349.66	2233460.87	Метод спутниковых геодезических измерений (определений)	0.10	–
179	515381.82	2233452.73	Метод спутниковых геодезических измерений (определений)	0.10	–
180	515381.33	2233450.79	Метод спутниковых геодезических измерений (определений)	0.10	–
1	515349.16	2233458.93	Метод спутниковых геодезических измерений (определений)	0.10	–
–	–	–	–	–	–
181	515341.54	2233623.59	Метод спутниковых геодезических измерений (определений)	0.10	–
182	515342.64	2233625.43	Метод спутниковых геодезических измерений (определений)	0.10	–
183	515340.62	2233639.09	Метод спутниковых геодезических измерений (определений)	0.10	–
184	515340.43	2233637.11	Метод спутниковых геодезических измерений (определений)	0.10	–
185	515340.01	2233633.25	Метод спутниковых геодезических измерений (определений)	0.10	–
186	515339.74	2233628.61	Метод спутниковых геодезических измерений (определений)	0.10	–
181	515341.54	2233623.59	Метод спутниковых геодезических измерений (определений)	0.10	–
–	–	–	–	–	–
187	515340.09	2233683.71	Метод спутниковых геодезических измерений (определений)	0.10	–
188	515339.80	2233705.47	Метод спутниковых геодезических измерений (определений)	0.10	–
189	515339.77	2233706.34	Метод спутниковых геодезических измерений (определений)	0.10	–
190	515336.53	2233700.03	Метод спутниковых геодезических измерений (определений)	0.10	–
191	515336.54	2233693.24	Метод спутниковых геодезических измерений (определений)	0.10	–
192	515338.07	2233685.79	Метод спутниковых геодезических измерений (определений)	0.10	–
187	515340.09	2233683.71	Метод спутниковых геодезических измерений	0.10	–

			(определений)		
3. Сведения о характерных точках части (частей) границы объекта					
Обозначение характерных точек части границы	Координаты, м		Метод определения координат характерной точки	Средняя квадратическая погрешность положения характерной точки (M_t), м	Описание обозначения точки на местности (при наличии)
	X	Y			
1	2	3	4	5	6
–	–	–	–	–	–

ГРАФИЧЕСКОЕ ОПИСАНИЕ

местоположения границ публичного сервитута

Электросетевой комплекс Подстанция 110/6кВ «Крохалевка» (КЛ 0,4 кВ от ТП-6047)
(наименование объекта, местоположение границ которого описано (далее - объект)

Раздел 1

Сведения об объекте		
№ п/п	Характеристики объекта	Описание характеристик
1	2	3
1	Местоположение объекта	Пермский край, городской округ Пермский, город Пермь
2	Площадь объекта +/- величина погрешности определения площади (Р+/- Дельта Р)	1559 кв.м ± 8.33 кв.м
3	Иные характеристики объекта	Публичный сервитут устанавливается в целях эксплуатации объекта электросетевого хозяйства «Электросетевой комплекс Подстанция 110/6кВ «Крохалевка» (КЛ 0,4 кВ от ТП-6047)» (в соответствии со статьей 3.6 Федерального закона от 25 октября 2001 г. № 137-ФЗ «О введении в действие Земельного кодекса Российской Федерации»). Срок установления публичного сервитута - сорок девять лет (согласно п.1 ст. 39.45 ЗК РФ).

Раздел 2

Сведения о местоположении границ объекта					
1. Система координат МСК-59, зона 2					
2. Сведения о характерных точках границ объекта					
Обозначение характерных точек границ	Координаты, м		Метод определения координат характерной точки	Средняя квадратическая погрешность положения характерной точки (M_t), м	Описание обозначения точки на местности (при наличии)
	X	Y			
1	2	3	4	5	6
Граница1(1)	–	–	–	–	–
1	515150.95	2231822.24	Метод спутниковых геодезических измерений (определений)	0.10	–
2	515149.40	2231822.82	Метод спутниковых геодезических измерений (определений)	0.10	–
3	515149.48	2231822.48	Метод спутниковых геодезических измерений (определений)	0.10	–
4	515147.56	2231821.96	Метод спутниковых геодезических измерений (определений)	0.10	–
5	515134.46	2231870.04	Метод спутниковых геодезических измерений (определений)	0.10	–
6	515126.94	2231867.89	Метод спутниковых	0.10	–

			геодезических измерений (определений)		
7	515127.16	2231865.80	Метод спутниковых геодезических измерений (определений)	0.10	–
8	515125.16	2231865.58	Метод спутниковых геодезических измерений (определений)	0.10	–
9	515124.76	2231869.35	Метод спутниковых геодезических измерений (определений)	0.10	–
10	515133.67	2231871.90	Метод спутниковых геодезических измерений (определений)	0.10	–
11	515133.91	2231872.04	Метод спутниковых геодезических измерений (определений)	0.10	–
12	515133.87	2231872.18	Метод спутниковых геодезических измерений (определений)	0.10	–
13	515128.72	2231871.96	Метод спутниковых геодезических измерений (определений)	0.10	–
14	515127.00	2231872.47	Метод спутниковых геодезических измерений (определений)	0.10	–
15	515088.59	2231861.52	Метод спутниковых геодезических измерений (определений)	0.10	–
16	515082.30	2231882.06	Метод спутниковых геодезических измерений (определений)	0.10	–
17	515081.03	2231883.22	Метод спутниковых геодезических измерений (определений)	0.10	–
18	515062.27	2231878.03	Метод спутниковых геодезических измерений (определений)	0.10	–
19	515057.75	2231894.40	Метод спутниковых геодезических измерений (определений)	0.10	–
20	515049.76	2231892.22	Метод спутниковых геодезических измерений (определений)	0.10	–
21	515050.08	2231891.20	Метод спутниковых геодезических измерений (определений)	0.10	–
22	515047.74	2231890.54	Метод спутниковых геодезических измерений (определений)	0.10	–
23	515046.80	2231893.98	Метод спутниковых геодезических	0.10	–

			измерений (определений)		
24	515059.46	2231897.54	Метод спутниковых геодезических измерений (определений)	0.10	–
25	515064.06	2231881.01	Метод спутниковых геодезических измерений (определений)	0.10	–
26	515081.65	2231886.05	Метод спутниковых геодезических измерений (определений)	0.10	–
27	515084.46	2231883.33	Метод спутниковых геодезических измерений (определений)	0.10	–
28	515090.08	2231864.74	Метод спутниковых геодезических измерений (определений)	0.10	–
29	515127.08	2231874.97	Метод спутниковых геодезических измерений (определений)	0.10	–
30	515128.73	2231874.46	Метод спутниковых геодезических измерений (определений)	0.10	–
31	515131.67	2231874.52	Метод спутниковых геодезических измерений (определений)	0.10	–
32	515131.96	2231874.74	Метод спутниковых геодезических измерений (определений)	0.10	–
33	515132.39	2231874.17	Метод спутниковых геодезических измерений (определений)	0.10	–
34	515133.10	2231874.01	Метод спутниковых геодезических измерений (определений)	0.10	–
35	515133.80	2231874.28	Метод спутниковых геодезических измерений (определений)	0.10	–
36	515134.76	2231874.65	Метод спутниковых геодезических измерений (определений)	0.10	–
37	515134.79	2231874.54	Метод спутниковых геодезических измерений (определений)	0.10	–
38	515135.26	2231874.68	Метод спутниковых геодезических измерений (определений)	0.10	–
39	515136.77	2231874.98	Метод спутниковых геодезических измерений (определений)	0.10	–
40	515137.76	2231875.76	Метод спутниковых геодезических измерений	0.10	–

			(определений)		
41	515138.50	2231874.84	Метод спутниковых геодезических измерений (определений)	0.10	–
42	515140.38	2231874.48	Метод спутниковых геодезических измерений (определений)	0.10	–
43	515148.16	2231876.67	Метод спутниковых геодезических измерений (определений)	0.10	–
44	515156.98	2231846.92	Метод спутниковых геодезических измерений (определений)	0.10	–
45	515158.46	2231847.26	Метод спутниковых геодезических измерений (определений)	0.10	–
46	515158.69	2231846.28	Метод спутниковых геодезических измерений (определений)	0.10	–
47	515159.63	2231845.94	Метод спутниковых геодезических измерений (определений)	0.10	–
1	515150.95	2231822.24	Метод спутниковых геодезических измерений (определений)	0.10	–
–	–	–	–	–	–
48	515149.24	2231823.39	Метод спутниковых геодезических измерений (определений)	0.10	–
49	515157.12	2231844.89	Метод спутниковых геодезических измерений (определений)	0.10	–
50	515155.60	2231844.54	Метод спутниковых геодезических измерений (определений)	0.10	–
51	515146.80	2231874.21	Метод спутниковых геодезических измерений (определений)	0.10	–
52	515140.48	2231872.42	Метод спутниковых геодезических измерений (определений)	0.10	–
53	515139.10	2231872.68	Метод спутниковых геодезических измерений (определений)	0.10	–
54	515136.25	2231871.06	Метод спутниковых геодезических измерений (определений)	0.10	–
48	515149.24	2231823.39	Метод спутниковых геодезических измерений (определений)	0.10	–
Граница1(2)	–	–	–	–	–
55	515137.18	2231875.86	Метод спутниковых геодезических	0.10	–

			измерений (определений)		
56	515136.89	2231877.15	Метод спутниковых геодезических измерений (определений)	0.10	–
57	515136.50	2231877.30	Метод спутниковых геодезических измерений (определений)	0.10	–
58	515139.33	2231884.61	Метод спутниковых геодезических измерений (определений)	0.10	–
59	515133.88	2231908.90	Метод спутниковых геодезических измерений (определений)	0.10	–
60	515132.84	2231908.84	Метод спутниковых геодезических измерений (определений)	0.10	–
61	515128.05	2231905.31	Метод спутниковых геодезических измерений (определений)	0.10	–
62	515127.60	2231905.14	Метод спутниковых геодезических измерений (определений)	0.10	–
63	515131.52	2231889.12	Метод спутниковых геодезических измерений (определений)	0.10	–
64	515131.82	2231889.20	Метод спутниковых геодезических измерений (определений)	0.10	–
65	515132.98	2231884.90	Метод спутниковых геодезических измерений (определений)	0.10	–
66	515132.70	2231884.82	Метод спутниковых геодезических измерений (определений)	0.10	–
67	515133.90	2231880.56	Метод спутниковых геодезических измерений (определений)	0.10	–
68	515130.60	2231879.76	Метод спутниковых геодезических измерений (определений)	0.10	–
69	515129.32	2231883.98	Метод спутниковых геодезических измерений (определений)	0.10	–
70	515128.46	2231883.77	Метод спутниковых геодезических измерений (определений)	0.10	–
71	515127.38	2231887.92	Метод спутниковых геодезических измерений (определений)	0.10	–
72	515128.22	2231888.16	Метод спутниковых геодезических измерений	0.10	–

			(определений)		
73	515124.35	2231903.85	Метод спутниковых геодезических измерений (определений)	0.10	–
74	515117.77	2231901.24	Метод спутниковых геодезических измерений (определений)	0.10	–
75	515116.72	2231904.33	Метод спутниковых геодезических измерений (определений)	0.10	–
76	515117.09	2231904.46	Метод спутниковых геодезических измерений (определений)	0.10	–
77	515117.06	2231904.56	Метод спутниковых геодезических измерений (определений)	0.10	–
78	515118.94	2231905.24	Метод спутниковых геодезических измерений (определений)	0.10	–
79	515119.22	2231904.46	Метод спутниковых геодезических измерений (определений)	0.10	–
80	515123.74	2231906.30	Метод спутниковых геодезических измерений (определений)	0.10	–
81	515120.22	2231920.58	Метод спутниковых геодезических измерений (определений)	0.10	–
82	515118.96	2231920.23	Метод спутниковых геодезических измерений (определений)	0.10	–
83	515088.26	2231915.19	Метод спутниковых геодезических измерений (определений)	0.10	–
84	515074.55	2231961.66	Метод спутниковых геодезических измерений (определений)	0.10	–
85	515066.04	2231959.23	Метод спутниковых геодезических измерений (определений)	0.10	–
86	515065.92	2231959.68	Метод спутниковых геодезических измерений (определений)	0.10	–
87	515065.78	2231959.64	Метод спутниковых геодезических измерений (определений)	0.10	–
88	515065.68	2231960.00	Метод спутниковых геодезических измерений (определений)	0.10	–
89	515065.57	2231959.98	Метод спутниковых геодезических измерений (определений)	0.10	–
90	515065.07	2231961.90	Метод спутниковых геодезических измерений (определений)	0.10	–
91	515074.39	2231964.52	Метод спутниковых геодезических измерений (определений)	0.10	–
92	515069.40	2231982.54	Метод спутниковых геодезических измерений (определений)	0.10	–
93	515086.15	2232007.52	Метод спутниковых геодезических измерений (определений)	0.10	–
94	515086.64	2232007.20	Метод спутниковых геодезических измерений (определений)	0.10	–
95	515086.82	2232007.46	Метод спутниковых геодезических измерений (определений)	0.10	–
96	515088.48	2232006.34	Метод спутниковых геодезических измерений (определений)	0.10	–
97	515072.07	2231982.28	Метод спутниковых геодезических измерений (определений)	0.10	–
98	515090.34	2231918.56	Метод спутниковых геодезических измерений (определений)	0.10	–
99	515119.00	2231923.21	Метод спутниковых геодезических измерений (определений)	0.10	–
100	515119.54	2231923.36	Метод спутниковых геодезических измерений (определений)	0.10	–
101	515117.51	2231931.58	Метод спутниковых геодезических измерений (определений)	0.10	–
102	515117.30	2231931.52	Метод спутниковых геодезических измерений (определений)	0.10	–
103	515115.94	2231936.34	Метод спутниковых геодезических измерений (определений)	0.10	–
104	515120.78	2231937.56	Метод спутниковых геодезических измерений (определений)	0.10	–
105	515120.98	2231936.86	Метод спутниковых геодезических измерений (определений)	0.10	–
106	515156.95	2231947.96	Метод спутниковых геодезических измерений (определений)	0.10	–
107	515156.70	2231948.71	Метод спутниковых	0.10	–

			геодезических измерений (определений)		
108	515161.37	2231950.09	Метод спутниковых геодезических измерений (определений)	0.10	–
109	515162.86	2231945.32	Метод спутниковых геодезических измерений (определений)	0.10	–
110	515162.34	2231945.15	Метод спутниковых геодезических измерений (определений)	0.10	–
111	515162.74	2231944.20	Метод спутниковых геодезических измерений (определений)	0.10	–
112	515159.54	2231943.25	Метод спутниковых геодезических измерений (определений)	0.10	–
113	515159.19	2231944.16	Метод спутниковых геодезических измерений (определений)	0.10	–
114	515158.26	2231943.87	Метод спутниковых геодезических измерений (определений)	0.10	–
115	515157.98	2231944.74	Метод спутниковых геодезических измерений (определений)	0.10	–
116	515121.87	2231933.74	Метод спутниковых геодезических измерений (определений)	0.10	–
117	515122.14	2231932.80	Метод спутниковых геодезических измерений (определений)	0.10	–
118	515120.92	2231932.48	Метод спутниковых геодезических измерений (определений)	0.10	–
119	515122.92	2231924.30	Метод спутниковых геодезических измерений (определений)	0.10	–
120	515132.65	2231927.00	Метод спутниковых геодезических измерений (определений)	0.10	–
121	515136.42	2231910.52	Метод спутниковых геодезических измерений (определений)	0.10	–
122	515137.14	2231910.14	Метод спутниковых геодезических измерений (определений)	0.10	–
123	515143.00	2231884.31	Метод спутниковых геодезических измерений (определений)	0.10	–
124	515139.74	2231876.42	Метод спутниковых геодезических измерений (определений)	0.10	–
55	515137.18	2231875.86	Метод спутниковых геодезических измерений (определений)	0.10	–
–	–	–	–	–	–
125	515133.32	2231911.36	Метод спутниковых геодезических измерений (определений)	0.10	–
126	515130.60	2231923.42	Метод спутниковых геодезических измерений (определений)	0.10	–
127	515123.61	2231921.50	Метод спутниковых геодезических измерений (определений)	0.10	–
128	515126.98	2231907.72	Метод спутниковых геодезических измерений (определений)	0.10	–
129	515131.92	2231911.09	Метод спутниковых геодезических измерений (определений)	0.10	–
125	515133.32	2231911.36	Метод спутниковых геодезических измерений (определений)	0.10	–

3. Сведения о характерных точках части (частей) границы объекта

Обозначение характерных точек части границы	Координаты, м		Метод определения координат характерной точки	Средняя квадратическая погрешность положения характерной точки (M_t), м	Описание обозначения точки на местности (при наличии)
	X	Y			
1	2	3	4	5	6
–	–	–	–	–	–

ГРАФИЧЕСКОЕ ОПИСАНИЕ
местоположения границ публичного сервитута

Электросетевой комплекс Подстанция 110/35/6 кВ «Суханки» (КЛ-0,4 кВ: от ТП 6412, от ТП 6064, ТП 6064)
(наименование объекта, местоположение границ которого описано (далее - объект)

Раздел 1

Сведения об объекте		
№ п/п	Характеристики объекта	Описание характеристик
1	2	3
1	Местоположение объекта	Пермский край, городской округ Пермский, город Пермь
2	Площадь объекта +/- величина погрешности определения площади (Р+/- Дельта Р)	2472 кв.м ± 10.42 кв.м
3	Иные характеристики объекта	Публичный сервитут устанавливается в целях эксплуатации объекта электросетевого хозяйства «Электросетевой комплекс Подстанция 110/35/6 кВ «Суханки» (КЛ-0,4 кВ: от ТП 6412, от ТП 6064, ТП 6064)» (в соответствии со статьей 3.6 Федерального закона от 25 октября 2001 г. № 137-ФЗ «О введении в действие Земельного кодекса Российской Федерации»). Срок установления публичного сервитута - сорок девять лет (согласно п.1 ст. 39.45 ЗК РФ).

Раздел 2

Сведения о местоположении границ объекта					
1. Система координат МСК-59, зона 2					
2. Сведения о характерных точках границ объекта					
Обозначение характерных точек границ	Координаты, м		Метод определения координат характерной точки	Средняя квадратическая погрешность положения характерной точки (M_t), м	Описание обозначения точки на местности (при наличии)
	X	Y			
1	2	3	4	5	6
Граница1(1)	–	–	–	–	–
1	514966.58	2234578.11	Метод спутниковых геодезических измерений (определений)	0.10	–
2	514965.42	2234579.74	Метод спутниковых геодезических измерений (определений)	0.10	–
3	514964.56	2234579.14	Метод спутниковых геодезических измерений (определений)	0.10	–
4	514963.99	2234579.72	Метод спутниковых геодезических измерений (определений)	0.10	–
5	514958.10	2234587.71	Метод спутниковых геодезических измерений (определений)	0.10	–
6	514957.16	2234589.36	Метод спутниковых геодезических измерений (определений)	0.10	–
7	514956.72	2234589.65	Метод спутниковых геодезических измерений (определений)	0.10	–
8	514959.60	2234592.16	Метод спутниковых геодезических измерений (определений)	0.10	–
9	514965.70	2234598.44	Метод спутниковых геодезических измерений (определений)	0.10	–
10	514970.86	2234603.36	Метод спутниковых геодезических измерений (определений)	0.10	–
11	514977.53	2234616.34	Метод спутниковых геодезических измерений (определений)	0.10	–
12	514985.54	2234628.28	Метод спутниковых геодезических измерений (определений)	0.10	–
13	514986.86	2234627.88	Метод спутниковых геодезических измерений (определений)	0.10	–
14	514987.50	2234628.86	Метод спутниковых геодезических измерений (определений)	0.10	–
15	514988.06	2234630.79	Метод спутниковых геодезических измерений (определений)	0.10	–
16	514985.34	2234631.57	Метод спутниковых геодезических измерений (определений)	0.10	–
17	514975.80	2234617.37	Метод спутниковых геодезических измерений (определений)	0.10	–
18	514969.24	2234604.57	Метод спутниковых геодезических измерений (определений)	0.10	–
19	514964.28	2234599.87	Метод спутниковых геодезических измерений (определений)	0.10	–
20	514958.22	2234593.60	Метод спутниковых геодезических измерений (определений)	0.10	–
21	514953.54	2234589.42	Метод спутниковых геодезических измерений (определений)	0.10	–
22	514944.19	2234580.64	Метод спутниковых геодезических измерений (определений)	0.10	–
23	514938.39	2234575.44	Метод спутниковых	0.10	–

			геодезических измерений (определений)		
24	514933.39	2234570.77	Метод спутниковых геодезических измерений (определений)	0.10	–
25	514929.70	2234567.52	Метод спутниковых геодезических измерений (определений)	0.10	–
26	514919.49	2234560.30	Метод спутниковых геодезических измерений (определений)	0.10	–
27	514913.26	2234555.94	Метод спутниковых геодезических измерений (определений)	0.10	–
28	514910.23	2234553.82	Метод спутниковых геодезических измерений (определений)	0.10	–
29	514887.50	2234538.37	Метод спутниковых геодезических измерений (определений)	0.10	–
30	514876.04	2234530.22	Метод спутниковых геодезических измерений (определений)	0.10	–
31	514868.52	2234529.06	Метод спутниковых геодезических измерений (определений)	0.10	–
32	514849.47	2234530.72	Метод спутниковых геодезических измерений (определений)	0.10	–
33	514849.89	2234531.10	Метод спутниковых геодезических измерений (определений)	0.10	–
34	514850.76	2234533.79	Метод спутниковых геодезических измерений (определений)	0.10	–
35	514853.18	2234537.90	Метод спутниковых геодезических измерений (определений)	0.10	–
36	514859.55	2234543.56	Метод спутниковых геодезических измерений (определений)	0.10	–
37	514868.16	2234551.00	Метод спутниковых геодезических измерений (определений)	0.10	–
38	514885.59	2234568.87	Метод спутниковых геодезических измерений (определений)	0.10	–
39	514905.70	2234591.06	Метод спутниковых геодезических измерений (определений)	0.10	–
40	514919.67	2234609.80	Метод спутниковых геодезических измерений (определений)	0.10	–
41	514924.77	2234659.00	Метод спутниковых геодезических измерений (определений)	0.10	–
42	514929.74	2234694.66	Метод спутниковых геодезических измерений (определений)	0.10	–
43	514930.94	2234717.08	Метод спутниковых геодезических измерений (определений)	0.10	–
44	514932.14	2234731.97	Метод спутниковых геодезических измерений (определений)	0.10	–
45	514941.16	2234732.34	Метод спутниковых геодезических измерений (определений)	0.10	–
46	514962.52	2234733.08	Метод спутниковых геодезических измерений (определений)	0.10	–
47	514983.71	2234732.60	Метод спутниковых геодезических измерений (определений)	0.10	–
48	514983.93	2234732.54	Метод спутниковых геодезических измерений (определений)	0.10	–
49	514983.94	2234731.76	Метод спутниковых геодезических измерений (определений)	0.10	–
50	514985.94	2234731.79	Метод спутниковых геодезических измерений (определений)	0.10	–
51	514985.91	2234734.00	Метод спутниковых геодезических измерений (определений)	0.10	–
52	514984.05	2234734.60	Метод спутниковых геодезических измерений (определений)	0.10	–
53	514962.51	2234735.08	Метод спутниковых геодезических измерений (определений)	0.10	–
54	514941.08	2234734.34	Метод спутниковых геодезических измерений (определений)	0.10	–
55	514930.29	2234733.90	Метод спутниковых геодезических измерений (определений)	0.10	–
56	514928.94	2234717.22	Метод спутниковых геодезических измерений (определений)	0.10	–
57	514927.74	2234694.85	Метод спутниковых геодезических измерений	0.10	–

			(определений)		
58	514922.78	2234659.25	Метод спутниковых геодезических измерений (определений)	0.10	–
59	514917.74	2234610.56	Метод спутниковых геодезических измерений (определений)	0.10	–
60	514904.16	2234592.34	Метод спутниковых геодезических измерений (определений)	0.10	–
61	514884.12	2234570.24	Метод спутниковых геодезических измерений (определений)	0.10	–
62	514866.79	2234552.46	Метод спутниковых геодезических измерений (определений)	0.10	–
63	514858.24	2234545.07	Метод спутниковых геодезических измерений (определений)	0.10	–
64	514851.62	2234539.20	Метод спутниковых геодезических измерений (определений)	0.10	–
65	514851.30	2234538.74	Метод спутниковых геодезических измерений (определений)	0.10	–
66	514851.54	2234542.78	Метод спутниковых геодезических измерений (определений)	0.10	–
67	514849.24	2234553.70	Метод спутниковых геодезических измерений (определений)	0.10	–
68	514862.14	2234588.50	Метод спутниковых геодезических измерений (определений)	0.10	–
69	514868.24	2234613.07	Метод спутниковых геодезических измерений (определений)	0.10	–
70	514869.02	2234617.64	Метод спутниковых геодезических измерений (определений)	0.10	–
71	514874.53	2234654.54	Метод спутниковых геодезических измерений (определений)	0.10	–
72	514872.54	2234654.84	Метод спутниковых геодезических измерений (определений)	0.10	–
73	514867.06	2234617.96	Метод спутниковых геодезических измерений (определений)	0.10	–
74	514866.30	2234613.48	Метод спутниковых геодезических измерений (определений)	0.10	–
75	514860.22	2234589.08	Метод спутниковых геодезических измерений (определений)	0.10	–
76	514847.16	2234553.86	Метод спутниковых геодезических измерений (определений)	0.10	–
77	514849.52	2234542.64	Метод спутниковых геодезических измерений (определений)	0.10	–
78	514849.04	2234535.03	Метод спутниковых геодезических измерений (определений)	0.10	–
79	514848.94	2234534.58	Метод спутниковых геодезических измерений (определений)	0.10	–
80	514847.47	2234532.04	Метод спутниковых геодезических измерений (определений)	0.10	–
81	514847.46	2234531.64	Метод спутниковых геодезических измерений (определений)	0.10	–
82	514843.98	2234531.66	Метод спутниковых геодезических измерений (определений)	0.10	–
83	514844.00	2234532.08	Метод спутниковых геодезических измерений (определений)	0.10	–
84	514838.48	2234532.52	Метод спутниковых геодезических измерений (определений)	0.10	–
85	514838.44	2234531.62	Метод спутниковых геодезических измерений (определений)	0.10	–
86	514838.70	2234530.36	Метод спутниковых геодезических измерений (определений)	0.10	–
87	514839.53	2234529.62	Метод спутниковых геодезических измерений (определений)	0.10	–
88	514840.90	2234528.87	Метод спутниковых геодезических измерений (определений)	0.10	–
89	514843.01	2234528.50	Метод спутниковых геодезических измерений (определений)	0.10	–
90	514846.59	2234528.26	Метод спутниковых геодезических измерений (определений)	0.10	–
91	514848.74	2234528.47	Метод спутниковых геодезических измерений (определений)	0.10	–
92	514848.91	2234528.77	Метод спутниковых	0.10	–

			геодезических измерений (определений)		
93	514868.58	2234527.04	Метод спутниковых геодезических измерений (определений)	0.10	–
94	514876.82	2234528.31	Метод спутниковых геодезических измерений (определений)	0.10	–
95	514888.64	2234536.72	Метод спутниковых геодезических измерений (определений)	0.10	–
96	514910.02	2234551.24	Метод спутниковых геодезических измерений (определений)	0.10	–
97	514910.45	2234551.36	Метод спутниковых геодезических измерений (определений)	0.10	–
98	514911.14	2234550.43	Метод спутниковых геодезических измерений (определений)	0.10	–
99	514913.50	2234551.86	Метод спутниковых геодезических измерений (определений)	0.10	–
100	514912.82	2234553.18	Метод спутниковых геодезических измерений (определений)	0.10	–
101	514930.94	2234565.95	Метод спутниковых геодезических измерений (определений)	0.10	–
102	514934.74	2234569.30	Метод спутниковых геодезических измерений (определений)	0.10	–
103	514939.74	2234573.97	Метод спутниковых геодезических измерений (определений)	0.10	–
104	514945.54	2234579.16	Метод спутниковых геодезических измерений (определений)	0.10	–
105	514954.55	2234587.58	Метод спутниковых геодезических измерений (определений)	0.10	–
106	514955.24	2234587.87	Метод спутниковых геодезических измерений (определений)	0.10	–
107	514955.72	2234587.86	Метод спутниковых геодезических измерений (определений)	0.10	–
108	514956.42	2234586.62	Метод спутниковых геодезических измерений (определений)	0.10	–
109	514962.48	2234578.42	Метод спутниковых геодезических	0.10	–

			измерений (определений)		
110	514963.99	2234576.91	Метод спутниковых геодезических измерений (определений)	0.10	–
111	514965.15	2234577.10	Метод спутниковых геодезических измерений (определений)	0.10	–
1	514966.58	2234578.11	Метод спутниковых геодезических измерений (определений)	0.10	–
Граница1(2)	–	–	–	–	–
112	513036.38	2233659.62	Метод спутниковых геодезических измерений (определений)	0.10	–
113	513034.69	2233660.68	Метод спутниковых геодезических измерений (определений)	0.10	–
114	513016.98	2233632.55	Метод спутниковых геодезических измерений (определений)	0.10	–
115	513003.25	2233640.67	Метод спутниковых геодезических измерений (определений)	0.10	–
116	512990.04	2233618.39	Метод спутниковых геодезических измерений (определений)	0.10	–
117	513013.21	2233604.68	Метод спутниковых геодезических измерений (определений)	0.10	–
118	513014.57	2233606.96	Метод спутниковых геодезических измерений (определений)	0.10	–
119	513027.52	2233599.07	Метод спутниковых геодезических измерений (определений)	0.10	–
120	513035.58	2233594.25	Метод спутниковых геодезических измерений (определений)	0.10	–
121	513036.48	2233593.62	Метод спутниковых геодезических измерений (определений)	0.10	–
122	513034.48	2233589.69	Метод спутниковых геодезических измерений (определений)	0.10	–
123	513018.90	2233561.16	Метод спутниковых геодезических измерений (определений)	0.10	–
124	513009.97	2233565.59	Метод спутниковых геодезических измерений (определений)	0.10	–
125	513009.12	2233565.40	Метод спутниковых геодезических	0.10	–

			измерений (определений)		
126	513008.28	2233564.63	Метод спутниковых геодезических измерений (определений)	0.10	–
127	512993.43	2233540.28	Метод спутниковых геодезических измерений (определений)	0.10	–
128	512993.43	2233539.50	Метод спутниковых геодезических измерений (определений)	0.10	–
129	512993.69	2233538.68	Метод спутниковых геодезических измерений (определений)	0.10	–
130	513030.11	2233514.68	Метод спутниковых геодезических измерений (определений)	0.10	–
131	513035.48	2233511.04	Метод спутниковых геодезических измерений (определений)	0.10	–
132	513040.17	2233492.50	Метод спутниковых геодезических измерений (определений)	0.10	–
133	513037.44	2233465.94	Метод спутниковых геодезических измерений (определений)	0.10	–
134	513041.28	2233452.06	Метод спутниковых геодезических измерений (определений)	0.10	–
135	513041.77	2233450.60	Метод спутниковых геодезических измерений (определений)	0.10	–
136	513040.62	2233449.10	Метод спутниковых геодезических измерений (определений)	0.10	–
137	513042.84	2233446.45	Метод спутниковых геодезических измерений (определений)	0.10	–
138	513045.39	2233445.38	Метод спутниковых геодезических измерений (определений)	0.10	–
139	513046.36	2233442.00	Метод спутниковых геодезических измерений (определений)	0.10	–
140	513048.28	2233442.54	Метод спутниковых геодезических измерений (определений)	0.10	–
141	513047.04	2233446.93	Метод спутниковых геодезических измерений (определений)	0.10	–
142	513043.95	2233448.14	Метод спутниковых геодезических измерений	0.10	–

			(определений)		
143	513043.12	2233449.01	Метод спутниковых геодезических измерений (определений)	0.10	–
144	513043.98	2233450.32	Метод спутниковых геодезических измерений (определений)	0.10	–
145	513043.18	2233452.64	Метод спутниковых геодезических измерений (определений)	0.10	–
146	513039.48	2233466.10	Метод спутниковых геодезических измерений (определений)	0.10	–
147	513042.20	2233492.64	Метод спутниковых геодезических измерений (определений)	0.10	–
148	513037.24	2233512.26	Метод спутниковых геодезических измерений (определений)	0.10	–
149	513031.22	2233516.34	Метод спутниковых геодезических измерений (определений)	0.10	–
150	512995.53	2233539.86	Метод спутниковых геодезических измерений (определений)	0.10	–
151	513009.88	2233563.39	Метод спутниковых геодезических измерений (определений)	0.10	–
152	513017.90	2233559.35	Метод спутниковых геодезических измерений (определений)	0.10	–
153	513019.27	2233558.98	Метод спутниковых геодезических измерений (определений)	0.10	–
154	513020.30	2233559.56	Метод спутниковых геодезических измерений (определений)	0.10	–
155	513036.25	2233588.76	Метод спутниковых геодезических измерений (определений)	0.10	–
156	513038.74	2233593.64	Метод спутниковых геодезических измерений (определений)	0.10	–
157	513038.26	2233594.82	Метод спутниковых геодезических измерений (определений)	0.10	–
158	513036.68	2233595.92	Метод спутниковых геодезических измерений (определений)	0.10	–
159	513028.56	2233600.78	Метод спутниковых геодезических измерений (определений)	0.10	–

160	513015.60	2233608.68	Метод спутниковых геодезических измерений (определений)	0.10	–
161	513026.50	2233626.92	Метод спутниковых геодезических измерений (определений)	0.10	–
162	513018.70	2233631.53	Метод спутниковых геодезических измерений (определений)	0.10	–
112	513036.38	2233659.62	Метод спутниковых геодезических измерений (определений)	0.10	–

3. Сведения о характерных точках части (частей) границы объекта

Обозначение характерных точек части границы	Координаты, м		Метод определения координат характерной точки	Средняя квадратическая погрешность положения характерной точки (M_t), м	Описание обозначения точки на местности (при наличии)
	X	Y			
1	2	3	4	5	6
–	–	–	–	–	–

ГРАФИЧЕСКОЕ ОПИСАНИЕ

местоположения границ публичного сервитута

Электросетевой комплекс Подстанция 35/6кВ «Центральная» (КЛ 0,4кВ: от ТП-5207, от ТП-5195, ТП-5207)
(наименование объекта, местоположение границ которого описано (далее - объект)

Раздел 1

Сведения об объекте		
№ п/п	Характеристики объекта	Описание характеристик
1	2	3
1	Местоположение объекта	Пермский край, городской округ Пермский, город Пермь
2	Площадь объекта +/- величина погрешности определения площади (Р+/- Дельта Р)	1531 кв.м ± 17.01 кв.м
3	Иные характеристики объекта	Публичный сервитут устанавливается в целях эксплуатации объекта электросетевого хозяйства «Электросетевой комплекс Подстанция 35/6кВ «Центральная» (КЛ 0,4кВ: от ТП-5207, от ТП-5195, ТП-5207)» (в соответствии со статьей 3.6 Федерального закона от 25 октября 2001 г. № 137-ФЗ «О введении в действие Земельного кодекса Российской Федерации»). Срок установления публичного сервитута - сорок девять лет (согласно п.1 ст. 39.45 ЗК РФ).

Раздел 2

Сведения о местоположении границ объекта

1. Система координат МСК-59, зона 2

2. Сведения о характерных точках границ объекта

Обозначение характерных точек границ	Координаты, м		Метод определения координат характерной точки	Средняя квадратическая погрешность положения характерной точки (M_t), м	Описание обозначения точки на местности (при наличии)
	X	Y			
1	2	3	4	5	6
Граница1(1)	–	–	–	–	–
1	518055.63	2230629.05	Метод спутниковых геодезических измерений (определений)	0.10	–
2	518049.11	2230605.76	Метод спутниковых геодезических измерений (определений)	0.10	–
3	518046.34	2230606.60	Метод спутниковых геодезических измерений (определений)	0.10	–
4	518045.42	2230603.59	Метод спутниковых геодезических измерений (определений)	0.10	–
5	518049.12	2230602.20	Метод спутниковых геодезических измерений (определений)	0.10	–

6	518057.26	2230594.79	Метод спутниковых геодезических измерений (определений)	0.10	–
7	518059.06	2230593.30	Метод спутниковых геодезических измерений (определений)	0.10	–
8	518069.81	2230587.18	Метод спутниковых геодезических измерений (определений)	0.10	–
9	518073.08	2230586.11	Метод спутниковых геодезических измерений (определений)	0.10	–
10	518073.84	2230588.50	Метод спутниковых геодезических измерений (определений)	0.10	–
11	518070.94	2230589.44	Метод спутниковых геодезических измерений (определений)	0.10	–
12	518062.32	2230594.34	Метод спутниковых геодезических измерений (определений)	0.10	–
13	518059.00	2230596.67	Метод спутниковых геодезических измерений (определений)	0.10	–
14	518051.04	2230603.78	Метод спутниковых геодезических измерений (определений)	0.10	–
15	518058.70	2230630.58	Метод спутниковых геодезических измерений (определений)	0.10	–
16	517981.99	2230654.93	Метод спутниковых геодезических измерений (определений)	0.10	–
17	517986.82	2230669.17	Метод спутниковых геодезических измерений (определений)	0.10	–
18	517958.91	2230678.65	Метод спутниковых геодезических измерений (определений)	0.10	–
19	517950.60	2230654.17	Метод спутниковых геодезических измерений (определений)	0.10	–
20	517978.52	2230644.69	Метод спутниковых геодезических измерений (определений)	0.10	–
21	517981.22	2230652.65	Метод спутниковых геодезических измерений (определений)	0.10	–
1	518055.63	2230629.05	Метод спутниковых геодезических измерений (определений)	0.10	–
Граница1(2)	–	–	–	–	–

22	518070.51	2231660.08	Метод спутниковых геодезических измерений (определений)	0.10	–
23	518071.26	2231661.82	Метод спутниковых геодезических измерений (определений)	0.10	–
24	518070.22	2231663.38	Метод спутниковых геодезических измерений (определений)	0.10	–
25	518072.08	2231669.22	Метод спутниковых геодезических измерений (определений)	0.10	–
26	518072.58	2231683.38	Метод спутниковых геодезических измерений (определений)	0.10	–
27	518074.14	2231689.57	Метод спутниковых геодезических измерений (определений)	0.10	–
28	518065.20	2231693.31	Метод спутниковых геодезических измерений (определений)	0.10	–
29	518049.53	2231700.12	Метод спутниковых геодезических измерений (определений)	0.10	–
30	518041.31	2231705.88	Метод спутниковых геодезических измерений (определений)	0.10	–
31	518040.01	2231711.52	Метод спутниковых геодезических измерений (определений)	0.10	–
32	518037.20	2231718.30	Метод спутниковых геодезических измерений (определений)	0.10	–
33	518038.26	2231720.32	Метод спутниковых геодезических измерений (определений)	0.10	–
34	518037.46	2231721.16	Метод спутниковых геодезических измерений (определений)	0.10	–
35	518035.46	2231721.35	Метод спутниковых геодезических измерений (определений)	0.10	–
36	518035.38	2231720.44	Метод спутниковых геодезических измерений (определений)	0.10	–
37	518034.26	2231720.02	Метод спутниковых геодезических измерений (определений)	0.10	–
38	518032.60	2231720.16	Метод спутниковых геодезических измерений (определений)	0.10	–
39	518030.48	2231721.80	Метод спутниковых	0.10	–

			измерений (определений)		
57	518021.32	2231725.94	Метод спутниковых геодезических измерений (определений)	0.10	–
58	518022.95	2231724.64	Метод спутниковых геодезических измерений (определений)	0.10	–
59	518022.66	2231724.26	Метод спутниковых геодезических измерений (определений)	0.10	–
60	518026.08	2231721.46	Метод спутниковых геодезических измерений (определений)	0.10	–
61	518028.59	2231719.46	Метод спутниковых геодезических измерений (определений)	0.10	–
62	518028.93	2231719.90	Метод спутниковых геодезических измерений (определений)	0.10	–
63	518031.62	2231717.76	Метод спутниковых геодезических измерений (определений)	0.10	–
64	518034.44	2231717.42	Метод спутниковых геодезических измерений (определений)	0.10	–
65	518035.24	2231717.78	Метод спутниковых геодезических измерений (определений)	0.10	–
66	518038.10	2231710.90	Метод спутниковых геодезических измерений (определений)	0.10	–
67	518039.52	2231704.67	Метод спутниковых геодезических измерений (определений)	0.10	–
68	518048.54	2231698.36	Метод спутниковых геодезических измерений (определений)	0.10	–
69	518064.42	2231691.48	Метод спутниковых геодезических измерений (определений)	0.10	–
70	518071.78	2231688.40	Метод спутниковых геодезических измерений (определений)	0.10	–
71	518070.58	2231683.67	Метод спутниковых геодезических измерений (определений)	0.10	–
72	518070.10	2231669.56	Метод спутниковых геодезических измерений (определений)	0.10	–
73	518068.02	2231663.08	Метод спутниковых геодезических измерений	0.10	–

			геодезических измерений (определений)		
40	518030.75	2231722.17	Метод спутниковых геодезических измерений (определений)	0.10	–
41	518028.29	2231724.12	Метод спутниковых геодезических измерений (определений)	0.10	–
42	518024.65	2231726.76	Метод спутниковых геодезических измерений (определений)	0.10	–
43	518024.44	2231726.50	Метод спутниковых геодезических измерений (определений)	0.10	–
44	518023.16	2231727.52	Метод спутниковых геодезических измерений (определений)	0.10	–
45	518022.51	2231729.26	Метод спутниковых геодезических измерений (определений)	0.10	–
46	518004.21	2231739.60	Метод спутниковых геодезических измерений (определений)	0.10	–
47	518000.98	2231738.86	Метод спутниковых геодезических измерений (определений)	0.10	–
48	517987.52	2231714.32	Метод спутниковых геодезических измерений (определений)	0.10	–
49	517987.18	2231714.52	Метод спутниковых геодезических измерений (определений)	0.10	–
50	517979.74	2231701.29	Метод спутниковых геодезических измерений (определений)	0.10	–
51	517982.66	2231699.77	Метод спутниковых геодезических измерений (определений)	0.10	–
52	517989.84	2231712.87	Метод спутниковых геодезических измерений (определений)	0.10	–
53	517989.51	2231713.08	Метод спутниковых геодезических измерений (определений)	0.10	–
54	518002.48	2231736.76	Метод спутниковых геодезических измерений (определений)	0.10	–
55	518003.92	2231737.02	Метод спутниковых геодезических измерений (определений)	0.10	–
56	518020.53	2231727.56	Метод спутниковых геодезических	0.10	–

			(определений)		
74	518069.00	2231661.60	Метод спутниковых геодезических измерений (определений)	0.10	–
75	518068.68	2231660.88	Метод спутниковых геодезических измерений (определений)	0.10	–
22	518070.51	2231660.08	Метод спутниковых геодезических измерений (определений)	0.10	–
Граница1(3)	–	–	–	–	–
76	518040.64	2231726.44	Метод спутниковых геодезических измерений (определений)	0.10	–
77	518041.14	2231727.45	Метод спутниковых геодезических измерений (определений)	0.10	–
78	518047.96	2231724.04	Метод спутниковых геодезических измерений (определений)	0.10	–
79	518048.16	2231724.08	Метод спутниковых геодезических измерений (определений)	0.10	–
80	518048.22	2231723.62	Метод спутниковых геодезических измерений (определений)	0.10	–
81	518056.34	2231724.52	Метод спутниковых геодезических измерений (определений)	0.10	–
82	518055.90	2231727.42	Метод спутниковых геодезических измерений (определений)	0.10	–
83	518047.58	2231726.48	Метод спутниковых геодезических измерений (определений)	0.10	–
84	518040.26	2231730.12	Метод спутниковых геодезических измерений (определений)	0.10	–
85	518038.85	2231727.34	Метод спутниковых геодезических измерений (определений)	0.10	–
76	518040.64	2231726.44	Метод спутниковых геодезических измерений (определений)	0.10	–

3. Сведения о характерных точках части (частей) границы объекта

Обозначение характерных точек части границы	Координаты, м		Метод определения координат характерной точки	Средняя квадратическая погрешность положения характерной точки (M_t), м	Описание обозначения точки на местности (при наличии)
	X	Y			
1	2	3	4	5	6
–	–	–	–	–	–

ГРАФИЧЕСКОЕ ОПИСАНИЕ

местоположения границ публичного сервитута

Электросетевой комплекс Подстанция 110/35/6кВ «Южная» (КЛ 0,4 кВ: от ТП-7421, от ТП-7126, от ТП-7139, от ТП-7068, от ТП-7021, ТП-7068, ТП-7021)

(наименование объекта, местоположение границ которого описано (далее - объект)

Раздел 1

Сведения об объекте		
№ п/п	Характеристики объекта	Описание характеристик
1	2	3
1	Местоположение объекта	Пермский край, городской округ Пермский, город Пермь
2	Площадь объекта +/- величина погрешности определения площади (Р+/- Дельта Р)	3238 кв.м ± 14.46 кв.м
3	Иные характеристики объекта	Публичный сервитут устанавливается в целях эксплуатации объекта электросетевого хозяйства «Электросетевой комплекс Подстанция 110/35/6кВ «Южная» (КЛ 0,4 кВ: от ТП-7421, от ТП-7126, от ТП-7139, от ТП-7068, от ТП-7021, ТП-7068, ТП-7021)» (в соответствии со статьей 3.6 Федерального закона от 25 октября 2001 г. № 137-ФЗ «О введении в действие Земельного кодекса Российской Федерации»). Срок установления публичного сервитута - сорок девять лет (согласно п.1 ст. 39.45 ЗК РФ).

Раздел 2

Сведения о местоположении границ объекта

1. Система координат МСК-59, зона 2

2. Сведения о характерных точках границ объекта

Обозначение характерных точек границ	Координаты, м		Метод определения координат характерной точки	Средняя квадратическая погрешность положения характерной точки (M_t), м	Описание обозначения точки на местности (при наличии)
	X	Y			
1	2	3	4	5	6
Граница1(1)	–	–	–	–	–
1	516535.34	2229842.34	Метод спутниковых геодезических измерений (определений)	0.10	–
2	516529.34	2229843.14	Метод спутниковых геодезических измерений (определений)	0.10	–
3	516525.28	2229835.86	Метод спутниковых геодезических измерений (определений)	0.10	–
4	516517.82	2229835.70	Метод спутниковых геодезических измерений (определений)	0.10	–
5	516419.63	2229847.28	Метод спутниковых геодезических измерений (определений)	0.10	–
6	516415.70	2229848.92	Метод спутниковых геодезических измерений (определений)	0.10	–
7	516408.20	2229856.82	Метод спутниковых геодезических измерений (определений)	0.10	–
8	516402.71	2229857.86	Метод спутниковых геодезических измерений (определений)	0.10	–
9	516403.04	2229859.88	Метод спутниковых геодезических измерений (определений)	0.10	–
10	516406.47	2229859.60	Метод спутниковых геодезических измерений (определений)	0.10	–
11	516481.87	2229851.34	Метод спутниковых геодезических измерений (определений)	0.10	–
12	516528.24	2229845.30	Метод спутниковых геодезических измерений (определений)	0.10	–
13	516529.32	2229847.26	Метод спутниковых геодезических измерений (определений)	0.10	–
14	516531.06	2229846.30	Метод спутниковых геодезических измерений (определений)	0.10	–
15	516530.35	2229845.05	Метод спутниковых геодезических измерений (определений)	0.10	–
16	516533.56	2229844.58	Метод спутниковых геодезических измерений (определений)	0.10	–
17	516533.73	2229846.18	Метод спутниковых геодезических измерений (определений)	0.10	–
18	516535.72	2229845.98	Метод спутниковых геодезических измерений (определений)	0.10	–
1	516535.34	2229842.34	Метод спутниковых геодезических измерений (определений)	0.10	–
–	–	–	–	–	–
19	516524.09	2229837.84	Метод спутниковых геодезических измерений (определений)	0.10	–
20	516527.16	2229843.42	Метод спутниковых геодезических измерений (определений)	0.10	–
21	516481.63	2229849.34	Метод спутниковых	0.10	–

			геодезических измерений (определений)		
22	516410.76	2229857.08	Метод спутниковых геодезических измерений (определений)	0.10	–
23	516416.86	2229850.60	Метод спутниковых геодезических измерений (определений)	0.10	–
24	516420.14	2229849.22	Метод спутниковых геодезических измерений (определений)	0.10	–
25	516517.92	2229837.70	Метод спутниковых геодезических измерений (определений)	0.10	–
19	516524.09	2229837.84	Метод спутниковых геодезических измерений (определений)	0.10	–
Граница1(2)	–	–	–	–	–
26	516278.56	2230812.45	Метод спутниковых геодезических измерений (определений)	0.10	–
27	516277.03	2230810.51	Метод спутниковых геодезических измерений (определений)	0.10	–
28	516290.81	2230802.04	Метод спутниковых геодезических измерений (определений)	0.10	–
29	516278.66	2230782.30	Метод спутниковых геодезических измерений (определений)	0.10	–
30	516279.42	2230779.99	Метод спутниковых геодезических измерений (определений)	0.10	–
31	516277.50	2230779.38	Метод спутниковых геодезических измерений (определений)	0.10	–
32	516277.28	2230780.05	Метод спутниковых геодезических измерений (определений)	0.10	–
33	516276.34	2230778.52	Метод спутниковых геодезических измерений (определений)	0.10	–
34	516262.45	2230787.06	Метод спутниковых геодезических измерений (определений)	0.10	–
35	516257.26	2230777.92	Метод спутниковых геодезических измерений (определений)	0.10	–
36	516224.22	2230719.46	Метод спутниковых геодезических измерений (определений)	0.10	–
37	516227.28	2230717.74	Метод спутниковых	0.10	–

			геодезических измерений (определений)		
38	516227.53	2230718.11	Метод спутниковых геодезических измерений (определений)	0.10	–
39	516236.58	2230712.84	Метод спутниковых геодезических измерений (определений)	0.10	–
40	516234.82	2230709.21	Метод спутниковых геодезических измерений (определений)	0.10	–
41	516226.53	2230713.90	Метод спутниковых геодезических измерений (определений)	0.10	–
42	516226.74	2230714.17	Метод спутниковых геодезических измерений (определений)	0.10	–
43	516222.32	2230716.63	Метод спутниковых геодезических измерений (определений)	0.10	–
44	516221.84	2230718.19	Метод спутниковых геодезических измерений (определений)	0.10	–
45	516221.58	2230717.58	Метод спутниковых геодезических измерений (определений)	0.10	–
46	516216.90	2230720.34	Метод спутниковых геодезических измерений (определений)	0.10	–
47	516217.17	2230720.82	Метод спутниковых геодезических измерений (определений)	0.10	–
48	516216.88	2230723.00	Метод спутниковых геодезических измерений (определений)	0.10	–
49	516231.32	2230748.47	Метод спутниковых геодезических измерений (определений)	0.10	–
50	516245.34	2230767.34	Метод спутниковых геодезических измерений (определений)	0.10	–
51	516258.65	2230789.40	Метод спутниковых геодезических измерений (определений)	0.10	–
52	516253.67	2230792.46	Метод спутниковых геодезических измерений (определений)	0.10	–
53	516268.13	2230815.97	Метод спутниковых геодезических измерений (определений)	0.10	–
54	516275.31	2230811.56	Метод спутниковых геодезических	0.10	–

			измерений (определений)		
55	516277.06	2230813.78	Метод спутниковых геодезических измерений (определений)	0.10	–
56	516311.08	2230846.76	Метод спутниковых геодезических измерений (определений)	0.10	–
57	516319.20	2230844.77	Метод спутниковых геодезических измерений (определений)	0.10	–
58	516330.32	2230845.92	Метод спутниковых геодезических измерений (определений)	0.10	–
59	516340.02	2230855.82	Метод спутниковых геодезических измерений (определений)	0.10	–
60	516344.58	2230854.57	Метод спутниковых геодезических измерений (определений)	0.10	–
61	516344.06	2230852.64	Метод спутниковых геодезических измерений (определений)	0.10	–
62	516340.63	2230853.58	Метод спутниковых геодезических измерений (определений)	0.10	–
63	516331.24	2230843.98	Метод спутниковых геодезических измерений (определений)	0.10	–
64	516331.30	2230843.28	Метод спутниковых геодезических измерений (определений)	0.10	–
65	516319.32	2230841.93	Метод спутниковых геодезических измерений (определений)	0.10	–
66	516319.29	2230842.58	Метод спутниковых геодезических измерений (определений)	0.10	–
67	516311.66	2230844.54	Метод спутниковых геодезических измерений (определений)	0.10	–
26	516278.56	2230812.45	Метод спутниковых геодезических измерений (определений)	0.10	–
–	–	–	–	–	–
68	516260.35	2230788.35	Метод спутниковых геодезических измерений (определений)	0.10	–
69	516247.00	2230766.24	Метод спутниковых геодезических измерений (определений)	0.10	–
70	516233.00	2230747.38	Метод спутниковых геодезических	0.10	–

			измерений (определений)		
71	516219.06	2230722.77	Метод спутниковых геодезических измерений (определений)	0.10	–
72	516222.66	2230720.76	Метод спутниковых геодезических измерений (определений)	0.10	–
73	516255.52	2230778.91	Метод спутниковых геодезических измерений (определений)	0.10	–
74	516260.73	2230788.12	Метод спутниковых геодезических измерений (определений)	0.10	–
68	516260.35	2230788.35	Метод спутниковых геодезических измерений (определений)	0.10	–
Граница1(3)	–	–	–	–	–
75	516339.34	2229664.58	Метод спутниковых геодезических измерений (определений)	0.10	–
76	516341.21	2229662.90	Метод спутниковых геодезических измерений (определений)	0.10	–
77	516347.32	2229671.06	Метод спутниковых геодезических измерений (определений)	0.10	–
78	516345.02	2229672.91	Метод спутниковых геодезических измерений (определений)	0.10	–
79	516345.72	2229673.98	Метод спутниковых геодезических измерений (определений)	0.10	–
80	516344.05	2229675.07	Метод спутниковых геодезических измерений (определений)	0.10	–
81	516342.35	2229672.49	Метод спутниковых геодезических измерений (определений)	0.10	–
82	516344.56	2229670.70	Метод спутниковых геодезических измерений (определений)	0.10	–
83	516340.92	2229665.84	Метод спутниковых геодезических измерений (определений)	0.10	–
84	516340.67	2229666.06	Метод спутниковых геодезических измерений (определений)	0.10	–
75	516339.34	2229664.58	Метод спутниковых геодезических измерений (определений)	0.10	–
Граница1(4)	–	–	–	–	–
85	516347.13	2230004.42	Метод спутниковых	0.10	–

			геодезических измерений (определений)		
86	516348.93	2230003.78	Метод спутниковых геодезических измерений (определений)	0.10	–
87	516352.06	2230012.73	Метод спутниковых геодезических измерений (определений)	0.10	–
88	516354.36	2230021.07	Метод спутниковых геодезических измерений (определений)	0.10	–
89	516337.00	2230027.04	Метод спутниковых геодезических измерений (определений)	0.10	–
90	516320.77	2230034.24	Метод спутниковых геодезических измерений (определений)	0.10	–
91	516319.96	2230032.41	Метод спутниковых геодезических измерений (определений)	0.10	–
92	516336.28	2230025.18	Метод спутниковых геодезических измерений (определений)	0.10	–
93	516351.92	2230019.79	Метод спутниковых геодезических измерений (определений)	0.10	–
94	516350.16	2230013.33	Метод спутниковых геодезических измерений (определений)	0.10	–
95	516347.71	2230006.34	Метод спутниковых геодезических измерений (определений)	0.10	–
96	516347.81	2230006.30	Метод спутниковых геодезических измерений (определений)	0.10	–
85	516347.13	2230004.42	Метод спутниковых геодезических измерений (определений)	0.10	–
Граница1(5)	–	–	–	–	–
97	516152.49	2230231.24	Метод спутниковых геодезических измерений (определений)	0.10	–
98	516153.58	2230234.94	Метод спутниковых геодезических измерений (определений)	0.10	–
99	516149.48	2230236.86	Метод спутниковых геодезических измерений (определений)	0.10	–
100	516148.64	2230235.05	Метод спутниковых геодезических измерений (определений)	0.10	–
101	516151.17	2230233.86	Метод спутниковых	0.10	–

			геодезических измерений (определений)		
102	516150.52	2230231.74	Метод спутниковых геодезических измерений (определений)	0.10	–
103	516147.94	2230233.24	Метод спутниковых геодезических измерений (определений)	0.10	–
104	516146.94	2230231.51	Метод спутниковых геодезических измерений (определений)	0.10	–
105	516149.96	2230229.75	Метод спутниковых геодезических измерений (определений)	0.10	–
106	516142.22	2230203.30	Метод спутниковых геодезических измерений (определений)	0.10	–
107	516152.04	2230198.55	Метод спутниковых геодезических измерений (определений)	0.10	–
108	516129.04	2230150.59	Метод спутниковых геодезических измерений (определений)	0.10	–
109	516121.84	2230153.88	Метод спутниковых геодезических измерений (определений)	0.10	–
110	516121.00	2230152.06	Метод спутниковых геодезических измерений (определений)	0.10	–
111	516129.99	2230147.96	Метод спутниковых геодезических измерений (определений)	0.10	–
112	516154.70	2230199.48	Метод спутниковых геодезических измерений (определений)	0.10	–
113	516144.62	2230204.36	Метод спутниковых геодезических измерений (определений)	0.10	–
114	516151.92	2230229.28	Метод спутниковых геодезических измерений (определений)	0.10	–
115	516160.92	2230227.54	Метод спутниковых геодезических измерений (определений)	0.10	–
116	516153.21	2230215.43	Метод спутниковых геодезических измерений (определений)	0.10	–
117	516177.08	2230200.23	Метод спутниковых геодезических измерений (определений)	0.10	–
118	516191.16	2230222.57	Метод спутниковых геодезических	0.10	–

			измерений (определений)		
119	516190.28	2230223.13	Метод спутниковых геодезических измерений (определений)	0.10	–
120	516202.74	2230248.78	Метод спутниковых геодезических измерений (определений)	0.10	–
121	516203.24	2230248.48	Метод спутниковых геодезических измерений (определений)	0.10	–
122	516206.84	2230259.90	Метод спутниковых геодезических измерений (определений)	0.10	–
123	516206.46	2230260.08	Метод спутниковых геодезических измерений (определений)	0.10	–
124	516217.88	2230301.74	Метод спутниковых геодезических измерений (определений)	0.10	–
125	516215.76	2230312.34	Метод спутниковых геодезических измерений (определений)	0.10	–
126	516216.27	2230312.50	Метод спутниковых геодезических измерений (определений)	0.10	–
127	516213.78	2230319.78	Метод спутниковых геодезических измерений (определений)	0.10	–
128	516212.99	2230319.54	Метод спутниковых геодезических измерений (определений)	0.10	–
129	516209.88	2230321.22	Метод спутниковых геодезических измерений (определений)	0.10	–
130	516208.93	2230319.46	Метод спутниковых геодезических измерений (определений)	0.10	–
131	516211.17	2230318.26	Метод спутниковых геодезических измерений (определений)	0.10	–
132	516212.98	2230312.48	Метод спутниковых геодезических измерений (определений)	0.10	–
133	516212.47	2230312.39	Метод спутниковых геодезических измерений (определений)	0.10	–
134	516212.82	2230310.42	Метод спутниковых геодезических измерений (определений)	0.10	–
135	516213.53	2230310.54	Метод спутниковых геодезических измерений (определений)	0.10	–
136	516215.22	2230301.92	Метод спутниковых геодезических измерений (определений)	0.10	–
137	516204.31	2230261.08	Метод спутниковых геодезических измерений (определений)	0.10	–
138	516203.86	2230261.30	Метод спутниковых геодезических измерений (определений)	0.10	–
139	516200.32	2230250.12	Метод спутниковых геодезических измерений (определений)	0.10	–
140	516200.66	2230249.92	Метод спутниковых геодезических измерений (определений)	0.10	–
141	516188.24	2230224.43	Метод спутниковых геодезических измерений (определений)	0.10	–
142	516167.39	2230237.71	Метод спутниковых геодезических измерений (определений)	0.10	–
143	516162.08	2230229.37	Метод спутниковых геодезических измерений (определений)	0.10	–
97	516152.49	2230231.24	Метод спутниковых геодезических измерений (определений)	0.10	–

3. Сведения о характерных точках части (частей) границы объекта

Обозначение характерных точек части границы	Координаты, м		Метод определения координат характерной точки	Средняя квадратическая погрешность положения характерной точки (M_t), м	Описание обозначения точки на местности (при наличии)
	X	Y			
1	2	3	4	5	6
–	–	–	–	–	–

ГРАФИЧЕСКОЕ ОПИСАНИЕ

местоположения границ публичного сервитута

Электросетевой комплекс Подстанция 110/6 кВ «Северная» (КЛ 0,4 кВ от ТП 4363, КЛ 0,4 кВ от ТП 4123, КЛ 0,4 кВ от ТП 4332, КЛ 0,4 кВ от ТП 4364, КЛ 0,4 кВ от ТП 4398, КЛ 0,4 кВ от ТП 4399, КЛ 0,4 кВ от ТП 4112)

(наименование объекта, местоположение границ которого описано (далее - объект)

Раздел 1

Сведения об объекте		
№ п/п	Характеристики объекта	Описание характеристик
1	2	3
1	Местоположение объекта	Пермский край, городской округ Пермский, город Пермь
2	Площадь объекта +/- величина погрешности определения площади (Р+/- Дельта Р)	3198 кв.м ± 11.82 кв.м
3	Иные характеристики объекта	Публичный сервитут устанавливается в целях эксплуатации объекта электросетевого хозяйства «Электросетевой комплекс Подстанция 110/6 кВ «Северная» (КЛ 0,4 кВ от ТП 4363, КЛ 0,4 кВ от ТП 4123, КЛ 0,4 кВ от ТП 4332, КЛ 0,4 кВ от ТП 4364, КЛ 0,4 кВ от ТП 4398, КЛ 0,4 кВ от ТП 4399, КЛ 0,4 кВ от ТП 4112)» (в соответствии со статьей 3.6 Федерального закона от 25 октября 2001 г. № 137-ФЗ «О введении в действие Земельного кодекса Российской Федерации»). Срок установления публичного сервитута - сорок девять лет (согласно п.1 ст. 39.45 ЗК РФ).

Раздел 2

Сведения о местоположении границ объекта

1. Система координат МСК-59, зона 2

2. Сведения о характерных точках границ объекта

Обозначение характерных точек границ	Координаты, м		Метод определения координат характерной точки	Средняя квадратическая погрешность положения характерной точки (M_t), м	Описание обозначения точки на местности (при наличии)
	X	Y			
1	2	3	4	5	6
Граница1(1)	–	–	–	–	–
1	529205.46	2239436.05	Метод спутниковых геодезических измерений (определений)	0.10	–
2	529205.94	2239435.15	Метод спутниковых геодезических измерений (определений)	0.10	–
3	529194.91	2239426.68	Метод спутниковых геодезических измерений (определений)	0.10	–
4	529180.90	2239419.82	Метод спутниковых геодезических измерений (определений)	0.10	–
5	529171.88	2239414.68	Метод спутниковых геодезических измерений (определений)	0.10	–
6	529161.06	2239409.62	Метод спутниковых геодезических измерений (определений)	0.10	–
7	529159.24	2239408.86	Метод спутниковых геодезических измерений (определений)	0.10	–
8	529151.58	2239408.81	Метод спутниковых геодезических измерений (определений)	0.10	–
9	529151.60	2239406.81	Метод спутниковых геодезических измерений (определений)	0.10	–
10	529157.07	2239406.84	Метод спутниковых геодезических измерений (определений)	0.10	–
11	529154.68	2239404.39	Метод спутниковых геодезических измерений (определений)	0.10	–
12	529152.72	2239398.33	Метод спутниковых геодезических измерений (определений)	0.10	–
13	529152.19	2239388.44	Метод спутниковых геодезических измерений (определений)	0.10	–
14	529141.22	2239387.56	Метод спутниковых геодезических измерений (определений)	0.10	–
15	529139.20	2239382.58	Метод спутниковых геодезических измерений (определений)	0.10	–
16	529138.75	2239363.77	Метод спутниковых геодезических измерений (определений)	0.10	–
17	529139.06	2239354.82	Метод спутниковых геодезических измерений (определений)	0.10	–
18	529134.62	2239337.14	Метод спутниковых геодезических измерений (определений)	0.10	–
19	529134.80	2239335.66	Метод спутниковых геодезических измерений (определений)	0.10	–
20	529137.06	2239335.60	Метод спутниковых геодезических измерений (определений)	0.10	–
21	529137.12	2239337.60	Метод спутниковых геодезических измерений (определений)	0.10	–
22	529136.80	2239337.60	Метод спутниковых	0.10	–

			геодезических измерений (определений)		
23	529141.06	2239354.60	Метод спутниковых геодезических измерений (определений)	0.10	–
24	529140.78	2239363.64	Метод спутниковых геодезических измерений (определений)	0.10	–
25	529141.20	2239382.16	Метод спутниковых геодезических измерений (определений)	0.10	–
26	529142.60	2239385.68	Метод спутниковых геодезических измерений (определений)	0.10	–
27	529154.09	2239386.60	Метод спутниковых геодезических измерений (определений)	0.10	–
28	529154.70	2239397.96	Метод спутниковых геодезических измерений (определений)	0.10	–
29	529156.44	2239403.33	Метод спутниковых геодезических измерений (определений)	0.10	–
30	529160.02	2239407.02	Метод спутниковых геодезических измерений (определений)	0.10	–
31	529161.88	2239407.79	Метод спутниковых геодезических измерений (определений)	0.10	–
32	529172.80	2239412.90	Метод спутниковых геодезических измерений (определений)	0.10	–
33	529181.84	2239418.04	Метод спутниковых геодезических измерений (определений)	0.10	–
34	529195.97	2239424.96	Метод спутниковых геодезических измерений (определений)	0.10	–
35	529208.48	2239434.58	Метод спутниковых геодезических измерений (определений)	0.10	–
36	529207.24	2239436.97	Метод спутниковых геодезических измерений (определений)	0.10	–
1	529205.46	2239436.05	Метод спутниковых геодезических измерений (определений)	0.10	–
Граница1(2)	–	–	–	–	–
37	529202.94	2239445.48	Метод спутниковых геодезических измерений (определений)	0.10	–
38	529200.20	2239449.38	Метод спутниковых	0.10	–

			геодезических измерений (определений)		
39	529171.14	2239450.62	Метод спутниковых геодезических измерений (определений)	0.10	–
40	529152.93	2239451.16	Метод спутниковых геодезических измерений (определений)	0.10	–
41	529142.28	2239456.54	Метод спутниковых геодезических измерений (определений)	0.10	–
42	529141.80	2239459.04	Метод спутниковых геодезических измерений (определений)	0.10	–
43	529134.50	2239463.26	Метод спутниковых геодезических измерений (определений)	0.10	–
44	529133.78	2239466.83	Метод спутниковых геодезических измерений (определений)	0.10	–
45	529135.27	2239470.35	Метод спутниковых геодезических измерений (определений)	0.10	–
46	529133.00	2239470.11	Метод спутниковых геодезических измерений (определений)	0.10	–
47	529131.70	2239467.04	Метод спутниковых геодезических измерений (определений)	0.10	–
48	529132.72	2239461.98	Метод спутниковых геодезических измерений (определений)	0.10	–
49	529140.02	2239457.76	Метод спутниковых геодезических измерений (определений)	0.10	–
50	529140.50	2239455.20	Метод спутниковых геодезических измерений (определений)	0.10	–
51	529152.43	2239449.16	Метод спутниковых геодезических измерений (определений)	0.10	–
52	529167.90	2239448.71	Метод спутниковых геодезических измерений (определений)	0.10	–
53	529167.77	2239444.44	Метод спутниковых геодезических измерений (определений)	0.10	–
54	529169.77	2239444.38	Метод спутниковых геодезических измерений (определений)	0.10	–
55	529169.88	2239448.12	Метод спутниковых геодезических	0.10	–

			измерений (определений)		
56	529170.67	2239448.14	Метод спутниковых геодезических измерений (определений)	0.10	–
57	529199.12	2239446.60	Метод спутниковых геодезических измерений (определений)	0.10	–
58	529200.68	2239444.12	Метод спутниковых геодезических измерений (определений)	0.10	–
37	529202.94	2239445.48	Метод спутниковых геодезических измерений (определений)	0.10	–
Граница1(3)	–	–	–	–	–
59	529264.64	2239767.06	Метод спутниковых геодезических измерений (определений)	0.10	–
60	529268.20	2239768.08	Метод спутниковых геодезических измерений (определений)	0.10	–
61	529267.06	2239774.12	Метод спутниковых геодезических измерений (определений)	0.10	–
62	529259.92	2239802.73	Метод спутниковых геодезических измерений (определений)	0.10	–
63	529268.84	2239805.06	Метод спутниковых геодезических измерений (определений)	0.10	–
64	529273.42	2239814.15	Метод спутниковых геодезических измерений (определений)	0.10	–
65	529271.52	2239823.82	Метод спутниковых геодезических измерений (определений)	0.10	–
66	529274.46	2239824.75	Метод спутниковых геодезических измерений (определений)	0.10	–
67	529273.86	2239826.66	Метод спутниковых геодезических измерений (определений)	0.10	–
68	529269.22	2239825.19	Метод спутниковых геодезических измерений (определений)	0.10	–
69	529271.32	2239814.44	Метод спутниковых геодезических измерений (определений)	0.10	–
70	529267.46	2239806.78	Метод спутниковых геодезических измерений (определений)	0.10	–
71	529257.50	2239804.16	Метод спутниковых геодезических	0.10	–

			измерений (определений)		
72	529264.14	2239777.66	Метод спутниковых геодезических измерений (определений)	0.10	–
73	529261.42	2239777.74	Метод спутниковых геодезических измерений (определений)	0.10	–
74	529256.28	2239788.31	Метод спутниковых геодезических измерений (определений)	0.10	–
75	529246.02	2239813.16	Метод спутниковых геодезических измерений (определений)	0.10	–
76	529257.03	2239819.86	Метод спутниковых геодезических измерений (определений)	0.10	–
77	529255.48	2239830.86	Метод спутниковых геодезических измерений (определений)	0.10	–
78	529250.53	2239853.08	Метод спутниковых геодезических измерений (определений)	0.10	–
79	529255.14	2239861.78	Метод спутниковых геодезических измерений (определений)	0.10	–
80	529253.36	2239862.72	Метод спутниковых геодезических измерений (определений)	0.10	–
81	529248.42	2239853.36	Метод спутниковых геодезических измерений (определений)	0.10	–
82	529253.52	2239830.50	Метод спутниковых геодезических измерений (определений)	0.10	–
83	529254.86	2239820.89	Метод спутниковых геодезических измерений (определений)	0.10	–
84	529243.52	2239813.98	Метод спутниковых геодезических измерений (определений)	0.10	–
85	529254.46	2239787.48	Метод спутниковых геодезических измерений (определений)	0.10	–
86	529260.16	2239775.78	Метод спутниковых геодезических измерений (определений)	0.10	–
87	529263.04	2239775.68	Метод спутниковых геодезических измерений (определений)	0.10	–
88	529264.10	2239770.80	Метод спутниковых геодезических измерений	0.10	–

			(определений)		
89	529263.58	2239770.62	Метод спутниковых геодезических измерений (определений)	0.10	–
59	529264.64	2239767.06	Метод спутниковых геодезических измерений (определений)	0.10	–
Граница1(4)	–	–	–	–	–
90	529190.48	2239842.80	Метод спутниковых геодезических измерений (определений)	0.10	–
91	529190.26	2239843.95	Метод спутниковых геодезических измерений (определений)	0.10	–
92	529198.32	2239847.80	Метод спутниковых геодезических измерений (определений)	0.10	–
93	529213.24	2239851.84	Метод спутниковых геодезических измерений (определений)	0.10	–
94	529210.40	2239865.49	Метод спутниковых геодезических измерений (определений)	0.10	–
95	529210.75	2239869.24	Метод спутниковых геодезических измерений (определений)	0.10	–
96	529207.28	2239893.74	Метод спутниковых геодезических измерений (определений)	0.10	–
97	529204.68	2239900.49	Метод спутниковых геодезических измерений (определений)	0.10	–
98	529180.75	2239920.92	Метод спутниковых геодезических измерений (определений)	0.10	–
99	529168.89	2239932.64	Метод спутниковых геодезических измерений (определений)	0.10	–
100	529135.18	2239961.96	Метод спутниковых геодезических измерений (определений)	0.10	–
101	529108.55	2239960.48	Метод спутниковых геодезических измерений (определений)	0.10	–
102	529107.78	2239961.14	Метод спутниковых геодезических измерений (определений)	0.10	–
103	529106.49	2239959.61	Метод спутниковых геодезических измерений (определений)	0.10	–
104	529107.87	2239958.44	Метод спутниковых геодезических измерений	0.10	–

			(определений)		
105	529134.48	2239959.92	Метод спутниковых геодезических измерений (определений)	0.10	–
106	529167.53	2239931.16	Метод спутниковых геодезических измерений (определений)	0.10	–
107	529179.40	2239919.45	Метод спутниковых геодезических измерений (определений)	0.10	–
108	529203.00	2239899.30	Метод спутниковых геодезических измерений (определений)	0.10	–
109	529205.34	2239893.22	Метод спутниковых геодезических измерений (определений)	0.10	–
110	529208.74	2239869.18	Метод спутниковых геодезических измерений (определений)	0.10	–
111	529208.38	2239865.38	Метод спутниковых геодезических измерений (определений)	0.10	–
112	529210.90	2239853.28	Метод спутниковых геодезических измерений (определений)	0.10	–
113	529197.62	2239849.68	Метод спутниковых геодезических измерений (определений)	0.10	–
114	529188.71	2239845.44	Метод спутниковых геодезических измерений (определений)	0.10	–
115	529188.73	2239846.76	Метод спутниковых геодезических измерений (определений)	0.10	–
116	529186.73	2239846.78	Метод спутниковых геодезических измерений (определений)	0.10	–
117	529186.66	2239842.34	Метод спутниковых геодезических измерений (определений)	0.10	–
118	529188.66	2239842.31	Метод спутниковых геодезических измерений (определений)	0.10	–
90	529190.48	2239842.80	Метод спутниковых геодезических измерений (определений)	0.10	–
Граница1(5)	–	–	–	–	–
119	529087.16	2239662.72	Метод спутниковых геодезических измерений (определений)	0.10	–
120	529082.46	2239679.34	Метод спутниковых геодезических измерений	0.10	–

			(определений)		
121	529046.28	2239669.64	Метод спутниковых геодезических измерений (определений)	0.10	–
122	529043.82	2239679.94	Метод спутниковых геодезических измерений (определений)	0.10	–
123	529024.69	2239750.86	Метод спутниковых геодезических измерений (определений)	0.10	–
124	528954.18	2239733.13	Метод спутниковых геодезических измерений (определений)	0.10	–
125	528951.65	2239733.52	Метод спутниковых геодезических измерений (определений)	0.10	–
126	528947.46	2239750.04	Метод спутниковых геодезических измерений (определений)	0.10	–
127	528939.14	2239779.86	Метод спутниковых геодезических измерений (определений)	0.10	–
128	528935.90	2239779.34	Метод спутниковых геодезических измерений (определений)	0.10	–
129	528941.61	2239783.94	Метод спутниковых геодезических измерений (определений)	0.10	–
130	528959.32	2239789.16	Метод спутниковых геодезических измерений (определений)	0.10	–
131	528957.31	2239796.66	Метод спутниковых геодезических измерений (определений)	0.10	–
132	528955.38	2239796.14	Метод спутниковых геодезических измерений (определений)	0.10	–
133	528956.88	2239790.52	Метод спутниковых геодезических измерений (определений)	0.10	–
134	528940.66	2239785.75	Метод спутниковых геодезических измерений (определений)	0.10	–
135	528934.35	2239780.66	Метод спутниковых геодезических измерений (определений)	0.10	–
136	528935.18	2239777.16	Метод спутниковых геодезических измерений (определений)	0.10	–
137	528937.84	2239777.56	Метод спутниковых геодезических измерений (определений)	0.10	–
138	528945.52	2239749.52	Метод спутниковых геодезических измерений (определений)	0.10	–
139	528950.04	2239731.74	Метод спутниковых геодезических измерений (определений)	0.10	–
140	528954.27	2239731.10	Метод спутниковых геодезических измерений (определений)	0.10	–
141	529023.28	2239748.44	Метод спутниковых геодезических измерений (определений)	0.10	–
142	529041.89	2239679.45	Метод спутниковых геодезических измерений (определений)	0.10	–
143	529044.81	2239667.18	Метод спутниковых геодезических измерений (определений)	0.10	–
144	529081.08	2239676.90	Метод спутниковых геодезических измерений (определений)	0.10	–
145	529085.24	2239662.18	Метод спутниковых геодезических измерений (определений)	0.10	–
119	529087.16	2239662.72	Метод спутниковых геодезических измерений (определений)	0.10	–
Граница1(6)	–	–	–	–	–
146	528950.00	2239582.42	Метод спутниковых геодезических измерений (определений)	0.10	–
147	528941.60	2239621.73	Метод спутниковых геодезических измерений (определений)	0.10	–
148	528964.85	2239627.63	Метод спутниковых геодезических измерений (определений)	0.10	–
149	528966.22	2239629.00	Метод спутниковых геодезических измерений (определений)	0.10	–
150	528956.84	2239658.74	Метод спутниковых геодезических измерений (определений)	0.10	–
151	528950.69	2239664.72	Метод спутниковых геодезических измерений (определений)	0.10	–
152	528941.12	2239674.46	Метод спутниковых геодезических измерений (определений)	0.10	–
153	528926.88	2239715.42	Метод спутниковых геодезических измерений (определений)	0.10	–

154	528926.64	2239719.92	Метод спутниковых геодезических измерений (определений)	0.10	–
155	528927.22	2239722.44	Метод спутниковых геодезических измерений (определений)	0.10	–
156	528933.58	2239725.39	Метод спутниковых геодезических измерений (определений)	0.10	–
157	528934.92	2239726.86	Метод спутниковых геодезических измерений (определений)	0.10	–
158	528934.52	2239731.58	Метод спутниковых геодезических измерений (определений)	0.10	–
159	528932.56	2239731.16	Метод спутниковых геодезических измерений (определений)	0.10	–
160	528932.85	2239727.56	Метод спутниковых геодезических измерений (определений)	0.10	–
161	528932.38	2239727.04	Метод спутниковых геодезических измерений (определений)	0.10	–
162	528925.50	2239723.84	Метод спутниковых геодезических измерений (определений)	0.10	–
163	528924.63	2239720.08	Метод спутниковых геодезических измерений (определений)	0.10	–
164	528924.89	2239715.03	Метод спутниковых геодезических измерений (определений)	0.10	–
165	528939.38	2239673.37	Метод спутниковых геодезических измерений (определений)	0.10	–
166	528949.28	2239663.30	Метод спутниковых геодезических измерений (определений)	0.10	–
167	528955.08	2239657.66	Метод спутниковых геодезических измерений (определений)	0.10	–
168	528963.94	2239629.56	Метод спутниковых геодезических измерений (определений)	0.10	–
169	528963.82	2239629.43	Метод спутниковых геодезических измерений (определений)	0.10	–
170	528939.24	2239623.18	Метод спутниковых геодезических измерений (определений)	0.10	–
171	528948.04	2239582.00	Метод спутниковых геодезических измерений (определений)	0.10	–
146	528950.00	2239582.42	Метод спутниковых геодезических измерений (определений)	0.10	–
Граница1(7)	–	–	–	–	–
172	528899.81	2240030.50	Метод спутниковых геодезических измерений (определений)	0.10	–
173	528893.18	2240036.75	Метод спутниковых геодезических измерений (определений)	0.10	–
174	528890.64	2240059.28	Метод спутниковых геодезических измерений (определений)	0.10	–
175	528888.97	2240068.28	Метод спутниковых геодезических измерений (определений)	0.10	–
176	528897.88	2240078.48	Метод спутниковых геодезических измерений (определений)	0.10	–
177	528895.94	2240096.20	Метод спутниковых геодезических измерений (определений)	0.10	–
178	528885.55	2240106.16	Метод спутниковых геодезических измерений (определений)	0.10	–
179	528872.35	2240120.88	Метод спутниковых геодезических измерений (определений)	0.10	–
180	528871.36	2240126.30	Метод спутниковых геодезических измерений (определений)	0.10	–
181	528875.65	2240136.70	Метод спутниковых геодезических измерений (определений)	0.10	–
182	528879.31	2240140.54	Метод спутниковых геодезических измерений (определений)	0.10	–
183	528878.04	2240142.22	Метод спутниковых геодезических измерений (определений)	0.10	–
184	528877.84	2240142.00	Метод спутниковых геодезических измерений (определений)	0.10	–
185	528875.17	2240145.00	Метод спутниковых геодезических измерений (определений)	0.10	–
186	528880.18	2240141.47	Метод спутниковых геодезических измерений (определений)	0.10	–
187	528881.55	2240142.95	Метод спутниковых	0.10	–

			геодезических измерений (определений)		
188	528876.32	2240146.63	Метод спутниковых геодезических измерений (определений)	0.10	–
189	528883.81	2240154.10	Метод спутниковых геодезических измерений (определений)	0.10	–
190	528892.89	2240146.48	Метод спутниковых геодезических измерений (определений)	0.10	–
191	528915.22	2240112.37	Метод спутниковых геодезических измерений (определений)	0.10	–
192	528916.90	2240113.48	Метод спутниковых геодезических измерений (определений)	0.10	–
193	528894.40	2240147.84	Метод спутниковых геодезических измерений (определений)	0.10	–
194	528883.70	2240156.80	Метод спутниковых геодезических измерений (определений)	0.10	–
195	528874.67	2240147.80	Метод спутниковых геодезических измерений (определений)	0.10	–
196	528864.82	2240154.72	Метод спутниковых геодезических измерений (определений)	0.10	–
197	528842.63	2240129.29	Метод спутниковых геодезических измерений (определений)	0.10	–
198	528818.48	2240103.10	Метод спутниковых геодезических измерений (определений)	0.10	–
199	528804.94	2240087.58	Метод спутниковых геодезических измерений (определений)	0.10	–
200	528783.04	2240107.13	Метод спутниковых геодезических измерений (определений)	0.10	–
201	528781.10	2240105.14	Метод спутниковых геодезических измерений (определений)	0.10	–
202	528802.76	2240085.86	Метод спутниковых геодезических измерений (определений)	0.10	–
203	528801.31	2240084.06	Метод спутниковых геодезических измерений (определений)	0.10	–
204	528803.07	2240082.49	Метод спутниковых геодезических	0.10	–

			измерений (определений)		
205	528806.24	2240086.02	Метод спутниковых геодезических измерений (определений)	0.10	–
206	528819.98	2240101.76	Метод спутниковых геодезических измерений (определений)	0.10	–
207	528844.12	2240127.96	Метод спутниковых геодезических измерений (определений)	0.10	–
208	528865.14	2240152.06	Метод спутниковых геодезических измерений (определений)	0.10	–
209	528873.24	2240146.36	Метод спутниковых геодезических измерений (определений)	0.10	–
210	528872.20	2240145.34	Метод спутниковых геодезических измерений (определений)	0.10	–
211	528876.46	2240140.54	Метод спутниковых геодезических измерений (определений)	0.10	–
212	528873.94	2240137.80	Метод спутниковых геодезических измерений (определений)	0.10	–
213	528869.29	2240126.52	Метод спутниковых геодезических измерений (определений)	0.10	–
214	528870.48	2240119.96	Метод спутниковых геодезических измерений (определений)	0.10	–
215	528884.12	2240104.76	Метод спутниковых геодезических измерений (определений)	0.10	–
216	528894.04	2240095.26	Метод спутниковых геодезических измерений (определений)	0.10	–
217	528895.80	2240079.12	Метод спутниковых геодезических измерений (определений)	0.10	–
218	528886.82	2240068.87	Метод спутниковых геодезических измерений (определений)	0.10	–
219	528888.66	2240058.98	Метод спутниковых геодезических измерений (определений)	0.10	–
220	528891.28	2240035.80	Метод спутниковых геодезических измерений (определений)	0.10	–
221	528898.44	2240029.04	Метод спутниковых геодезических измерений	0.10	–

			(определений)		
172	528899.81	2240030.50	Метод спутниковых геодезических измерений (определений)	0.10	–
Граница1(8)	–	–	–	–	–
222	528839.48	2239978.42	Метод спутниковых геодезических измерений (определений)	0.10	–
223	528838.00	2239979.78	Метод спутниковых геодезических измерений (определений)	0.10	–
224	528832.18	2239973.38	Метод спутниковых геодезических измерений (определений)	0.10	–
225	528821.68	2239982.66	Метод спутниковых геодезических измерений (определений)	0.10	–
226	528827.46	2239989.10	Метод спутниковых геодезических измерений (определений)	0.10	–
227	528825.96	2239990.44	Метод спутниковых геодезических измерений (определений)	0.10	–
228	528820.19	2239983.94	Метод спутниковых геодезических измерений (определений)	0.10	–
229	528799.52	2240002.22	Метод спутниковых геодезических измерений (определений)	0.10	–
230	528782.90	2240017.57	Метод спутниковых геодезических измерений (определений)	0.10	–
231	528761.25	2240024.54	Метод спутниковых геодезических измерений (определений)	0.10	–
232	528756.10	2240025.70	Метод спутниковых геодезических измерений (определений)	0.10	–
233	528748.83	2240030.82	Метод спутниковых геодезических измерений (определений)	0.10	–
234	528747.39	2240033.91	Метод спутниковых геодезических измерений (определений)	0.10	–
235	528737.71	2240042.49	Метод спутниковых геодезических измерений (определений)	0.10	–
236	528736.38	2240040.99	Метод спутниковых геодезических измерений (определений)	0.10	–
237	528745.75	2240032.69	Метод спутниковых геодезических измерений	0.10	–

			(определений)		
238	528747.24	2240029.49	Метод спутниковых геодезических измерений (определений)	0.10	–
239	528755.26	2240023.84	Метод спутниковых геодезических измерений (определений)	0.10	–
240	528760.72	2240022.61	Метод спутниковых геодезических измерений (определений)	0.10	–
241	528781.86	2240015.80	Метод спутниковых геодезических измерений (определений)	0.10	–
242	528798.18	2240000.74	Метод спутниковых геодезических измерений (определений)	0.10	–
243	528832.33	2239970.58	Метод спутниковых геодезических измерений (определений)	0.10	–
222	528839.48	2239978.42	Метод спутниковых геодезических измерений (определений)	0.10	–

3. Сведения о характерных точках части (частей) границы объекта

Обозначение характерных точек части границы	Координаты, м		Метод определения координат характерной точки	Средняя квадратическая погрешность положения характерной точки (M_t), м	Описание обозначения точки на местности (при наличии)
	X	Y			
1	2	3	4	5	6
–	–	–	–	–	–

ГРАФИЧЕСКОЕ ОПИСАНИЕ
местоположения границ публичного сервитута

ВЛ 0.4КВ ТП-1656
(наименование объекта, местоположение границ которого описано (далее - объект)

Раздел 1

Сведения об объекте		
№ п/п	Характеристики объекта	Описание характеристик
1	2	3
1	Местоположение объекта	Пермский край, городской округ Пермский, город Пермь
2	Площадь объекта +/- величина погрешности определения площади (Р+/- Дельта Р)	869 кв.м ± 7.04 кв.м
3	Иные характеристики объекта	Публичный сервитут устанавливается в целях эксплуатации объекта электросетевого хозяйства ВЛ 0.4КВ ТП-1656 (согласно п.1 ст. 39.37 «Земельного кодекса Российской Федерации» от 25.10.2001 г. №136-ФЗ) Срок установления публичного сервитута - сорок девять лет (согласно п.1 ст. 39.45 ЗК РФ).

Раздел 2

Сведения о местоположении границ объекта					
1. Система координат МСК-59, зона 2					
2. Сведения о характерных точках границ объекта					
Обозначение характерных точек границ	Координаты, м		Метод определения координат характерной точки	Средняя квадратическая погрешность положения характерной точки (M_t), м	Описание обозначения точки на местности (при наличии)
	X	Y			
1	2	3	4	5	6
1	520253.89	2231168.01	Метод спутниковых геодезических измерений (определений)	0.10	–
2	520249.88	2231167.85	Метод спутниковых геодезических измерений (определений)	0.10	–
3	520252.86	2231098.67	Метод спутниковых геодезических измерений (определений)	0.10	–
4	520263.91	2231027.27	Метод спутниковых геодезических измерений (определений)	0.10	–
5	520294.16	2231003.11	Метод спутниковых геодезических измерений (определений)	0.10	–
6	520324.66	2230979.19	Метод спутниковых геодезических измерений (определений)	0.10	–
7	520327.13	2230982.35	Метод спутниковых геодезических измерений (определений)	0.10	–
8	520296.66	2231006.23	Метод спутниковых геодезических измерений (определений)	0.10	–
9	520267.63	2231029.43	Метод спутниковых геодезических измерений (определений)	0.10	–
10	520256.84	2231099.05	Метод спутниковых геодезических измерений (определений)	0.10	–
1	520253.89	2231168.01	Метод спутниковых геодезических измерений (определений)	0.10	–
3. Сведения о характерных точках части (частей) границы объекта					
Обозначение характерных точек части границы	Координаты, м		Метод определения координат характерной точки	Средняя квадратическая погрешность положения характерной точки (M_t), м	Описание обозначения точки на местности (при наличии)
	X	Y			
1	2	3	4	5	6
–	–	–	–	–	–

ГРАФИЧЕСКОЕ ОПИСАНИЕ
местоположения границ населенных пунктов, территориальных зон, особо охраняемых природных территорий, зон с особыми условиями использования территории

Публичный сервитут в целях подключения (технологического присоединения) к сетям инженерно-технического обеспечения - Строительство участка ВЛ 0,4 кВ от ближайшей опоры ВЛ 0,4 кВ от ТП-1523, установка оборудования учета э/э на опоре ВЛ 0,4 кВ; Реконструкция ВЛ 0,4 кВ от ТП-1523 (установка дополнительной опоры) для электроснабжения малоэтажной жилой застройки по адресу: Пермский край, г. Пермь, ул. Полевая(Оборино), дом № 7а (кад. номер зем участка 59:01:1717012:152)

(наименование объекта, местоположение границ которого описано (далее - объект)

Раздел 1

Сведения об объекте		
N п/п	Характеристики объекта	Описание характеристик
1	2	3
1	Местоположение объекта	Пермский край, Пермский г.о., Пермь г.
2	Площадь объекта ± величина погрешности определения площади (Р ± ΔР), м²	97 ± 3
3	Иные характеристики объекта	1. Публичный сервитут в целях подключения (технологического присоединения) к сетям инженерно-технического обеспечения - Строительство участка ВЛ 0,4 кВ от ближайшей опоры ВЛ 0,4 кВ от ТП-1523, установка оборудования учета э/э на опоре ВЛ 0,4 кВ; Реконструкция ВЛ 0,4 кВ от ТП-1523 (установка дополнительной опоры) для электроснабжения малоэтажной жилой застройки по адресу: Пермский край, г. Пермь, ул. Полевая(Оборино), дом № 7а (кад. номер зем участка 59:01:1717012:152) 2. Цель установления публичного сервитута: Размещение объектов электросетевого хозяйства, тепловых сетей, водопроводных сетей, сетей водоотведения, линий и сооружений связи, линейных объектов системы газоснабжения, нефтепроводов и нефтепродуктопроводов, их неотъемлемых технологических частей, если указанные объекты являются объектами федерального, регионального или местного значения, либо необходимы для организации электро-, газо-, тепло-, водоснабжения населения и водоотведения, подключения (технологического присоединения) к сетям инженерно-технического обеспечения, либо переносятся в связи с изъятием земельных участков, на которых они ранее располагались, для государственных или муниципальных нужд (далее также - инженерные сооружения) 3. Срок публичного сервитута: Продолжительность: 49 лет

Раздел 2

Сведения о местоположении границ объекта					
1. Система координат МСК-59, зона 2					
2. Сведения о характерных точках границ объекта					
Обозначение характерных точек границ	Координаты, м		Метод определения координат характерной точки	Средняя квадратическая погрешность положения характерной точки (Mt), м	Описание обозначения точки на местности (при наличии)
	X	Y			
1	2	3	4	5	6
1	511929.83	2211905.11	Геодезический метод	0.1	Закрепление отсутствует
2	511930.71	2211901.25	Геодезический метод	0.1	Закрепление отсутствует
3	511954.70	2211905.88	Геодезический метод	0.1	Закрепление отсутствует
4	511953.94	2211909.80	Геодезический метод	0.1	Закрепление отсутствует
1	511929.83	2211905.11	Геодезический метод	0.1	Закрепление отсутствует

3. Сведения о характерных точках части (частей) границы объекта					
Обозначение характерных точек части границы	Координаты, м		Метод определения координат характерной точки	Средняя квадратическая погрешность положения характерной точки (Mt), м	Описание обозначения точки на местности (при наличии)
	X	Y			
1	2	3	4	5	6
-	-	-	-	-	-

ГРАФИЧЕСКОЕ ОПИСАНИЕ

местоположения границ публичного сервитута

КЛ-6кВ КТП-6494 - оп.№11

(наименование объекта, местоположение границ которого описано (далее - объект)

Раздел 1

Сведения об объекте		
№ п/п	Характеристики объекта	Описание характеристик
1	2	3
1	Местоположение объекта	Пермский край, Пермь город
2	Площадь объекта +/- величина погрешности определения площади (Р+/- Дельта Р)	45 кв.м ± 1.48 кв.м
3	Иные характеристики объекта	Публичный сервитут устанавливается в целях эксплуатации объекта электросетевого хозяйства «КЛ-6кВ КТП-6494 - оп.№11» (согласно п.1 ст. 39.37 «Земельного кодекса Российской Федерации» от 25.10.2001 г. №136-ФЗ) Срок установления публичного сервитута - сорок девять лет (согласно п.1 ст. 39.45 ЗК РФ).

Раздел 2

Сведения о местоположении границ объекта					
1. Система координат МСК-59, зона 2					
2. Сведения о характерных точках границ объекта					
Обозначение характерных точек границ	Координаты, м		Метод определения координат характерной точки	Средняя квадратическая погрешность положения характерной точки (M_t), м	Описание обозначения точки на местности (при наличии)
	X	Y			
1	2	3	4	5	6
1	515152.66	2235572.50	Метод спутниковых геодезических измерений (определений)	0.10	–
2	515152.73	2235574.68	Метод спутниковых геодезических измерений (определений)	0.10	–
3	515144.05	2235572.52	Метод спутниковых геодезических измерений (определений)	0.10	–
4	515145.38	2235558.09	Метод спутниковых геодезических измерений (определений)	0.10	–
5	515147.47	2235558.28	Метод спутниковых геодезических измерений (определений)	0.10	–
6	515146.32	2235570.92	Метод спутниковых геодезических измерений (определений)	0.10	–
1	515152.66	2235572.50	Метод спутниковых геодезических измерений (определений)	0.10	–

3. Сведения о характерных точках части (частей) границы объекта					
Обозначение характерных точек части границы	Координаты, м		Метод определения координат характерной точки	Средняя квадратическая погрешность положения характерной точки (M_t), м	Описание обозначения точки на местности (при наличии)
	X	Y			
1	2	3	4	5	6
–	–	–	–	–	–

ГРАФИЧЕСКОЕ ОПИСАНИЕ
местоположения границ публичного сервитута

КЛ-6кВ БКТП-7484 - БКТП-7487, КЛ-6кВ РП-73 - БКТП-7487
(наименование объекта, местоположение границ которого описано (далее - объект)

Раздел 1

Сведения об объекте		
№ п/п	Характеристики объекта	Описание характеристик
1	2	3
1	Местоположение объекта	Пермский край, Пермь город
2	Площадь объекта +/- величина погрешности определения площади (Р+/- Дельта Р)	2307 кв.м ± 10.82 кв.м
3	Иные характеристики объекта	Публичный сервитут устанавливается в целях эксплуатации объекта электросетевого хозяйства «КЛ-6кВ БКТП-7484 - БКТП-7487, КЛ-6кВ РП-73 - БКТП-7487» (согласно п.1 ст. 39.37 «Земельного кодекса Российской Федерации» от 25.10.2001 г. №136-ФЗ) Срок установления публичного сервитута - сорок девять лет (согласно п.1 ст. 39.45 ЗК РФ).

Раздел 2

Сведения о местоположении границ объекта					
1. Система координат МСК-59, зона 2					
2. Сведения о характерных точках границ объекта					
Обозначение характерных точек границ	Координаты, м		Метод определения координат характерной точки	Средняя квадратическая погрешность положения характерной точки (M_t), м	Описание обозначения точки на местности (при наличии)
	X	Y			
1	2	3	4	5	6
Граница1(1)	–	–	–	–	–
1	512738.51	2229218.48	Метод спутниковых геодезических измерений (определений)	0.10	–
2	512742.55	2229220.34	Метод спутниковых геодезических измерений (определений)	0.10	–
3	512743.42	2229220.95	Метод спутниковых геодезических измерений (определений)	0.10	–
4	512743.33	2229221.63	Метод спутниковых геодезических измерений (определений)	0.10	–
5	512743.56	2229221.77	Метод спутниковых геодезических измерений (определений)	0.10	–
6	512748.31	2229224.25	Метод спутниковых геодезических измерений (определений)	0.10	–
7	512750.52	2229225.34	Метод спутниковых геодезических измерений (определений)	0.10	–
8	512753.35	2229226.77	Метод спутниковых геодезических измерений (определений)	0.10	–
9	512757.31	2229228.90	Метод спутниковых геодезических измерений (определений)	0.10	–
10	512780.26	2229241.69	Метод спутниковых геодезических измерений (определений)	0.10	–
11	512777.58	2229247.53	Метод спутниковых геодезических измерений (определений)	0.10	–
12	512772.82	2229257.94	Метод спутниковых геодезических измерений (определений)	0.10	–
13	512770.84	2229262.12	Метод спутниковых геодезических измерений (определений)	0.10	–
14	512769.41	2229265.61	Метод спутниковых геодезических измерений (определений)	0.10	–
15	512768.38	2229268.56	Метод спутниковых геодезических измерений (определений)	0.10	–
16	512768.42	2229268.67	Метод спутниковых геодезических измерений (определений)	0.10	–
17	512768.80	2229269.37	Метод спутниковых геодезических измерений (определений)	0.10	–
18	512769.10	2229269.52	Метод спутниковых геодезических измерений (определений)	0.10	–
19	512778.20	2229274.27	Метод спутниковых геодезических измерений (определений)	0.10	–
20	512782.27	2229276.34	Метод спутниковых геодезических измерений (определений)	0.10	–
21	512787.63	2229279.05	Метод спутниковых геодезических измерений (определений)	0.10	–
22	512789.41	2229280.02	Метод спутниковых геодезических измерений (определений)	0.10	–
23	512790.28	2229280.51	Метод спутниковых геодезических измерений (определений)	0.10	–

			геодезических измерений (определений)		
42	512876.38	2229402.88	Метод спутниковых геодезических измерений (определений)	0.10	–
43	512883.86	2229406.13	Метод спутниковых геодезических измерений (определений)	0.10	–
44	512898.99	2229413.96	Метод спутниковых геодезических измерений (определений)	0.10	–
45	512901.38	2229414.99	Метод спутниковых геодезических измерений (определений)	0.10	–
46	512910.54	2229419.48	Метод спутниковых геодезических измерений (определений)	0.10	–
47	512915.39	2229421.52	Метод спутниковых геодезических измерений (определений)	0.10	–
48	512936.08	2229431.22	Метод спутниковых геодезических измерений (определений)	0.10	–
49	512938.87	2229432.62	Метод спутниковых геодезических измерений (определений)	0.10	–
50	512943.04	2229434.58	Метод спутниковых геодезических измерений (определений)	0.10	–
51	512944.07	2229435.09	Метод спутниковых геодезических измерений (определений)	0.10	–
52	512945.79	2229432.65	Метод спутниковых геодезических измерений (определений)	0.10	–
53	512985.62	2229452.19	Метод спутниковых геодезических измерений (определений)	0.10	–
54	513006.12	2229461.90	Метод спутниковых геодезических измерений (определений)	0.10	–
55	513021.13	2229469.81	Метод спутниковых геодезических измерений (определений)	0.10	–
56	513027.11	2229472.90	Метод спутниковых геодезических измерений (определений)	0.10	–
57	513040.41	2229479.40	Метод спутниковых геодезических измерений (определений)	0.10	–
58	513038.86	2229484.65	Метод спутниковых геодезических	0.10	–
24	512798.61	2229284.67	Метод спутниковых геодезических измерений (определений)	0.10	–
25	512804.09	2229287.50	Метод спутниковых геодезических измерений (определений)	0.10	–
26	512806.39	2229288.57	Метод спутниковых геодезических измерений (определений)	0.10	–
27	512798.59	2229305.00	Метод спутниковых геодезических измерений (определений)	0.10	–
28	512794.78	2229312.59	Метод спутниковых геодезических измерений (определений)	0.10	–
29	512790.66	2229310.42	Метод спутниковых геодезических измерений (определений)	0.10	–
30	512790.15	2229310.19	Метод спутниковых геодезических измерений (определений)	0.10	–
31	512784.50	2229322.54	Метод спутниковых геодезических измерений (определений)	0.10	–
32	512782.52	2229326.65	Метод спутниковых геодезических измерений (определений)	0.10	–
33	512773.58	2229344.38	Метод спутниковых геодезических измерений (определений)	0.10	–
34	512778.19	2229347.48	Метод спутниковых геодезических измерений (определений)	0.10	–
35	512775.72	2229353.15	Метод спутниковых геодезических измерений (определений)	0.10	–
36	512791.76	2229361.30	Метод спутниковых геодезических измерений (определений)	0.10	–
37	512807.06	2229369.32	Метод спутниковых геодезических измерений (определений)	0.10	–
38	512812.31	2229371.97	Метод спутниковых геодезических измерений (определений)	0.10	–
39	512836.42	2229383.54	Метод спутниковых геодезических измерений (определений)	0.10	–
40	512845.70	2229388.10	Метод спутниковых геодезических измерений (определений)	0.10	–
41	512862.33	2229396.23	Метод спутниковых	0.10	–

			измерений (определений)		
59	513043.22	2229487.69	Метод спутниковых геодезических измерений (определений)	0.10	–
60	513051.72	2229491.58	Метод спутниковых геодезических измерений (определений)	0.10	–
61	513061.44	2229496.02	Метод спутниковых геодезических измерений (определений)	0.10	–
62	513067.29	2229498.27	Метод спутниковых геодезических измерений (определений)	0.10	–
63	513086.91	2229507.94	Метод спутниковых геодезических измерений (определений)	0.10	–
64	513091.81	2229509.96	Метод спутниковых геодезических измерений (определений)	0.10	–
65	513094.89	2229502.98	Метод спутниковых геодезических измерений (определений)	0.10	–
66	513104.36	2229503.19	Метод спутниковых геодезических измерений (определений)	0.10	–
67	513113.03	2229508.94	Метод спутниковых геодезических измерений (определений)	0.10	–
68	513122.11	2229495.90	Метод спутниковых геодезических измерений (определений)	0.10	–
69	513123.58	2229494.25	Метод спутниковых геодезических измерений (определений)	0.10	–
70	513125.15	2229494.02	Метод спутниковых геодезических измерений (определений)	0.10	–
71	513136.08	2229498.46	Метод спутниковых геодезических измерений (определений)	0.10	–
72	513139.94	2229492.29	Метод спутниковых геодезических измерений (определений)	0.10	–
73	513142.41	2229493.58	Метод спутниковых геодезических измерений (определений)	0.10	–
74	513145.93	2229487.78	Метод спутниковых геодезических измерений (определений)	0.10	–
75	513148.22	2229483.98	Метод спутниковых геодезических измерений	0.10	–

			(определений)		
76	513153.41	2229476.25	Метод спутниковых геодезических измерений (определений)	0.10	–
77	513155.42	2229477.31	Метод спутниковых геодезических измерений (определений)	0.10	–
78	513157.44	2229478.29	Метод спутниковых геодезических измерений (определений)	0.10	–
79	513168.95	2229483.80	Метод спутниковых геодезических измерений (определений)	0.10	–
80	513184.04	2229455.52	Метод спутниковых геодезических измерений (определений)	0.10	–
81	513192.61	2229439.14	Метод спутниковых геодезических измерений (определений)	0.10	–
82	513197.41	2229429.86	Метод спутниковых геодезических измерений (определений)	0.10	–
83	513198.30	2229427.87	Метод спутниковых геодезических измерений (определений)	0.10	–
84	513201.80	2229429.35	Метод спутниковых геодезических измерений (определений)	0.10	–
85	513206.92	2229431.60	Метод спутниковых геодезических измерений (определений)	0.10	–
86	513211.85	2229422.48	Метод спутниковых геодезических измерений (определений)	0.10	–
87	513217.20	2229425.62	Метод спутниковых геодезических измерений (определений)	0.10	–
88	513219.47	2229426.85	Метод спутниковых геодезических измерений (определений)	0.10	–
89	513225.42	2229430.10	Метод спутниковых геодезических измерений (определений)	0.10	–
90	513246.22	2229443.02	Метод спутниковых геодезических измерений (определений)	0.10	–
91	513249.83	2229446.17	Метод спутниковых геодезических измерений (определений)	0.10	–
92	513254.76	2229453.56	Метод спутниковых геодезических измерений (определений)	0.10	–

			геодезических измерений (определений)		
111	513259.88	2229538.62	Метод спутниковых геодезических измерений (определений)	0.10	–
112	513260.35	2229538.87	Метод спутниковых геодезических измерений (определений)	0.10	–
113	513259.51	2229540.69	Метод спутниковых геодезических измерений (определений)	0.10	–
114	513258.52	2229540.15	Метод спутниковых геодезических измерений (определений)	0.10	–
115	513257.91	2229539.60	Метод спутниковых геодезических измерений (определений)	0.10	–
116	513257.82	2229537.02	Метод спутниковых геодезических измерений (определений)	0.10	–
117	513256.76	2229536.38	Метод спутниковых геодезических измерений (определений)	0.10	–
118	513244.71	2229530.60	Метод спутниковых геодезических измерений (определений)	0.10	–
119	513225.03	2229521.11	Метод спутниковых геодезических измерений (определений)	0.10	–
120	513221.44	2229519.38	Метод спутниковых геодезических измерений (определений)	0.10	–
121	513220.91	2229518.76	Метод спутниковых геодезических измерений (определений)	0.10	–
122	513220.82	2229518.57	Метод спутниковых геодезических измерений (определений)	0.10	–
123	513220.53	2229518.04	Метод спутниковых геодезических измерений (определений)	0.10	–
124	513220.37	2229517.56	Метод спутниковых геодезических измерений (определений)	0.10	–
125	513220.29	2229516.72	Метод спутниковых геодезических измерений (определений)	0.10	–
126	513220.34	2229515.99	Метод спутниковых геодезических измерений (определений)	0.10	–
127	513220.43	2229515.49	Метод спутниковых геодезических	0.10	–
93	513254.61	2229460.74	Метод спутниковых геодезических измерений (определений)	0.10	–
94	513241.41	2229483.59	Метод спутниковых геодезических измерений (определений)	0.10	–
95	513231.05	2229500.38	Метод спутниковых геодезических измерений (определений)	0.10	–
96	513223.08	2229514.62	Метод спутниковых геодезических измерений (определений)	0.10	–
97	513222.48	2229515.74	Метод спутниковых геодезических измерений (определений)	0.10	–
98	513222.36	2229516.05	Метод спутниковых геодезических измерений (определений)	0.10	–
99	513222.33	2229516.24	Метод спутниковых геодезических измерений (определений)	0.10	–
100	513222.30	2229516.69	Метод спутниковых геодезических измерений (определений)	0.10	–
101	513222.34	2229517.15	Метод спутниковых геодезических измерений (определений)	0.10	–
102	513222.38	2229517.25	Метод спутниковых геодезических измерений (определений)	0.10	–
103	513222.59	2229517.64	Метод спутниковых геодезических измерений (определений)	0.10	–
104	513222.70	2229517.77	Метод спутниковых геодезических измерений (определений)	0.10	–
105	513223.60	2229518.21	Метод спутниковых геодезических измерений (определений)	0.10	–
106	513225.91	2229519.31	Метод спутниковых геодезических измерений (определений)	0.10	–
107	513245.58	2229528.80	Метод спутниковых геодезических измерений (определений)	0.10	–
108	513257.71	2229534.62	Метод спутниковых геодезических измерений (определений)	0.10	–
109	513259.35	2229535.62	Метод спутниковых геодезических измерений (определений)	0.10	–
110	513259.78	2229536.18	Метод спутниковых	0.10	–

			измерений (определений)		
128	513220.66	2229514.90	Метод спутниковых геодезических измерений (определений)	0.10	–
129	513220.84	2229514.51	Метод спутниковых геодезических измерений (определений)	0.10	–
130	513221.35	2229513.60	Метод спутниковых геодезических измерений (определений)	0.10	–
131	513221.78	2229512.77	Метод спутниковых геодезических измерений (определений)	0.10	–
132	513229.33	2229499.37	Метод спутниковых геодезических измерений (определений)	0.10	–
133	513239.70	2229482.56	Метод спутниковых геодезических измерений (определений)	0.10	–
134	513252.62	2229460.18	Метод спутниковых геодезических измерений (определений)	0.10	–
135	513252.75	2229454.15	Метод спутниковых геодезических измерений (определений)	0.10	–
136	513248.31	2229447.50	Метод спутниковых геодезических измерений (определений)	0.10	–
137	513245.03	2229444.63	Метод спутниковых геодезических измерений (определений)	0.10	–
138	513224.41	2229431.83	Метод спутниковых геодезических измерений (определений)	0.10	–
139	513218.51	2229428.61	Метод спутниковых геодезических измерений (определений)	0.10	–
140	513216.22	2229427.36	Метод спутниковых геодезических измерений (определений)	0.10	–
141	513212.63	2229425.25	Метод спутниковых геодезических измерений (определений)	0.10	–
142	513207.80	2229434.17	Метод спутниковых геодезических измерений (определений)	0.10	–
143	513201.01	2229431.19	Метод спутниковых геодезических измерений (определений)	0.10	–
144	513199.32	2229430.47	Метод спутниковых геодезических измерений	0.10	–

			(определений)		
145	513199.21	2229430.73	Метод спутниковых геодезических измерений (определений)	0.10	–
146	513194.38	2229440.06	Метод спутниковых геодезических измерений (определений)	0.10	–
147	513185.82	2229456.46	Метод спутниковых геодезических измерений (определений)	0.10	–
148	513169.81	2229486.43	Метод спутниковых геодезических измерений (определений)	0.10	–
149	513156.58	2229480.09	Метод спутниковых геодезических измерений (определений)	0.10	–
150	513154.52	2229479.11	Метод спутниковых геодезических измерений (определений)	0.10	–
151	513154.07	2229478.86	Метод спутниковых геодезических измерений (определений)	0.10	–
152	513149.91	2229485.05	Метод спутниковых геодезических измерений (определений)	0.10	–
153	513147.64	2229488.81	Метод спутниковых геодезических измерений (определений)	0.10	–
154	513143.97	2229494.85	Метод спутниковых геодезических измерений (определений)	0.10	–
155	513142.74	2229496.44	Метод спутниковых геодезических измерений (определений)	0.10	–
156	513141.29	2229495.25	Метод спутниковых геодезических измерений (определений)	0.10	–
157	513140.66	2229494.92	Метод спутниковых геодезических измерений (определений)	0.10	–
158	513136.88	2229500.94	Метод спутниковых геодезических измерений (определений)	0.10	–
159	513124.79	2229496.03	Метод спутниковых геодезических измерений (определений)	0.10	–
160	513124.32	2229496.22	Метод спутниковых геодезических измерений (определений)	0.10	–
161	513113.52	2229511.68	Метод спутниковых геодезических измерений (определений)	0.10	–

162	513103.74	2229505.19	Метод спутниковых геодезических измерений (определений)	0.10	–
163	513096.18	2229505.02	Метод спутниковых геодезических измерений (определений)	0.10	–
164	513092.85	2229512.54	Метод спутниковых геодезических измерений (определений)	0.10	–
165	513086.09	2229509.76	Метод спутниковых геодезических измерений (определений)	0.10	–
166	513066.49	2229500.10	Метод спутниковых геодезических измерений (определений)	0.10	–
167	513060.66	2229497.86	Метод спутниковых геодезических измерений (определений)	0.10	–
168	513050.89	2229493.40	Метод спутниковых геодезических измерений (определений)	0.10	–
169	513042.22	2229489.43	Метод спутниковых геодезических измерений (определений)	0.10	–
170	513036.53	2229485.46	Метод спутниковых геодезических измерений (определений)	0.10	–
171	513038.01	2229480.44	Метод спутниковых геодезических измерений (определений)	0.10	–
172	513026.21	2229474.69	Метод спутниковых геодезических измерений (определений)	0.10	–
173	513020.20	2229471.58	Метод спутниковых геодезических измерений (определений)	0.10	–
174	513005.23	2229463.69	Метод спутниковых геодезических измерений (определений)	0.10	–
175	512984.75	2229453.99	Метод спутниковых геодезических измерений (определений)	0.10	–
176	512946.44	2229435.19	Метод спутниковых геодезических измерений (определений)	0.10	–
177	512944.72	2229437.65	Метод спутниковых геодезических измерений (определений)	0.10	–
178	512942.17	2229436.38	Метод спутниковых геодезических измерений (определений)	0.10	–
179	512938.00	2229434.42	Метод спутниковых геодезических измерений (определений)	0.10	–
180	512935.21	2229433.02	Метод спутниковых геодезических измерений (определений)	0.10	–
181	512914.58	2229423.35	Метод спутниковых геодезических измерений (определений)	0.10	–
182	512909.73	2229421.31	Метод спутниковых геодезических измерений (определений)	0.10	–
183	512900.54	2229416.81	Метод спутниковых геодезических измерений (определений)	0.10	–
184	512898.13	2229415.77	Метод спутниковых геодезических измерений (определений)	0.10	–
185	512883.00	2229407.94	Метод спутниковых геодезических измерений (определений)	0.10	–
186	512875.55	2229404.70	Метод спутниковых геодезических измерений (определений)	0.10	–
187	512861.48	2229398.04	Метод спутниковых геодезических измерений (определений)	0.10	–
188	512851.73	2229393.27	Метод спутниковых геодезических измерений (определений)	0.10	–
189	512844.82	2229389.90	Метод спутниковых геодезических измерений (определений)	0.10	–
190	512835.53	2229385.33	Метод спутниковых геодезических измерений (определений)	0.10	–
191	512811.43	2229373.77	Метод спутниковых геодезических измерений (определений)	0.10	–
192	512806.15	2229371.10	Метод спутниковых геодезических измерений (определений)	0.10	–
193	512790.84	2229363.08	Метод спутниковых геодезических измерений (определений)	0.10	–
194	512773.14	2229354.08	Метод спутниковых геодезических измерений (определений)	0.10	–
195	512775.86	2229347.92	Метод спутниковых геодезических измерений (определений)	0.10	–
196	512771.73	2229345.40	Метод спутниковых геодезических	0.10	–

			измерений (определений)		
197	512771.41	2229344.67	Метод спутниковых геодезических измерений (определений)	0.10	–
198	512771.58	2229343.90	Метод спутниковых геодезических измерений (определений)	0.10	–
199	512780.72	2229325.76	Метод спутниковых геодезических измерений (определений)	0.10	–
200	512782.69	2229321.69	Метод спутниковых геодезических измерений (определений)	0.10	–
201	512789.14	2229307.59	Метод спутниковых геодезических измерений (определений)	0.10	–
202	512791.52	2229308.61	Метод спутниковых геодезических измерений (определений)	0.10	–
203	512793.91	2229309.87	Метод спутниковых геодезических измерений (определений)	0.10	–
204	512796.79	2229304.12	Метод спутниковых геодезических измерений (определений)	0.10	–
205	512803.72	2229289.54	Метод спутниковых геодезических измерений (определений)	0.10	–
206	512803.21	2229289.31	Метод спутниковых геодезических измерений (определений)	0.10	–
207	512797.70	2229286.44	Метод спутниковых геодезических измерений (определений)	0.10	–
208	512789.34	2229282.28	Метод спутниковых геодезических измерений (определений)	0.10	–
209	512788.45	2229281.77	Метод спутниковых геодезических измерений (определений)	0.10	–
210	512786.70	2229280.82	Метод спутниковых геодезических измерений (определений)	0.10	–
211	512781.36	2229278.12	Метод спутниковых геодезических измерений (определений)	0.10	–
212	512777.28	2229276.04	Метод спутниковых геодезических измерений (определений)	0.10	–
213	512768.18	2229271.30	Метод спутниковых геодезических измерений	0.10	–

			(определений)		
214	512767.34	2229270.87	Метод спутниковых геодезических измерений (определений)	0.10	–
215	512766.61	2229269.53	Метод спутниковых геодезических измерений (определений)	0.10	–
216	512766.24	2229268.62	Метод спутниковых геодезических измерений (определений)	0.10	–
217	512767.53	2229264.90	Метод спутниковых геодезических измерений (определений)	0.10	–
218	512769.02	2229261.31	Метод спутниковых геодезических измерений (определений)	0.10	–
219	512771.01	2229257.10	Метод спутниковых геодезических измерений (определений)	0.10	–
220	512775.76	2229246.70	Метод спутниковых геодезических измерений (определений)	0.10	–
221	512777.66	2229242.54	Метод спутниковых геодезических измерений (определений)	0.10	–
222	512756.35	2229230.65	Метод спутниковых геодезических измерений (определений)	0.10	–
223	512752.43	2229228.54	Метод спутниковых геодезических измерений (определений)	0.10	–
224	512749.62	2229227.13	Метод спутниковых геодезических измерений (определений)	0.10	–
225	512747.40	2229226.02	Метод спутниковых геодезических измерений (определений)	0.10	–
226	512742.57	2229223.52	Метод спутниковых геодезических измерений (определений)	0.10	–
227	512741.16	2229222.63	Метод спутниковых геодезических измерений (определений)	0.10	–
228	512741.26	2229221.94	Метод спутниковых геодезических измерений (определений)	0.10	–
229	512737.59	2229220.27	Метод спутниковых геодезических измерений (определений)	0.10	–
1	512738.51	2229218.48	Метод спутниковых геодезических измерений (определений)	0.10	–

Граница1(2)	–	–	–	–	–
230	513403.97	2229502.21	Метод спутниковых геодезических измерений (определений)	0.10	–
231	513405.97	2229502.30	Метод спутниковых геодезических измерений (определений)	0.10	–
232	513405.84	2229506.20	Метод спутниковых геодезических измерений (определений)	0.10	–
233	513407.52	2229506.25	Метод спутниковых геодезических измерений (определений)	0.10	–
234	513407.44	2229511.62	Метод спутниковых геодезических измерений (определений)	0.10	–
235	513404.81	2229511.58	Метод спутниковых геодезических измерений (определений)	0.10	–
236	513399.29	2229516.89	Метод спутниковых геодезических измерений (определений)	0.10	–
237	513391.78	2229524.06	Метод спутниковых геодезических измерений (определений)	0.10	–
238	513387.89	2229527.71	Метод спутниковых геодезических измерений (определений)	0.10	–
239	513388.92	2229529.17	Метод спутниковых геодезических измерений (определений)	0.10	–
240	513384.68	2229532.21	Метод спутниковых геодезических измерений (определений)	0.10	–
241	513383.86	2229531.07	Метод спутниковых геодезических измерений (определений)	0.10	–
242	513376.54	2229536.28	Метод спутниковых геодезических измерений (определений)	0.10	–
243	513372.73	2229538.93	Метод спутниковых геодезических измерений (определений)	0.10	–
244	513372.36	2229539.19	Метод спутниковых геодезических измерений (определений)	0.10	–
245	513373.30	2229540.84	Метод спутниковых геодезических измерений (определений)	0.10	–
246	513368.95	2229543.44	Метод спутниковых геодезических измерений (определений)	0.10	–
247	513366.33	2229538.99	Метод спутниковых геодезических измерений (определений)	0.10	–
248	513366.91	2229538.64	Метод спутниковых геодезических измерений (определений)	0.10	–
249	513361.52	2229531.26	Метод спутниковых геодезических измерений (определений)	0.10	–
250	513359.67	2229528.94	Метод спутниковых геодезических измерений (определений)	0.10	–
251	513347.47	2229515.06	Метод спутниковых геодезических измерений (определений)	0.10	–
252	513338.19	2229507.31	Метод спутниковых геодезических измерений (определений)	0.10	–
253	513331.67	2229500.33	Метод спутниковых геодезических измерений (определений)	0.10	–
254	513311.10	2229489.90	Метод спутниковых геодезических измерений (определений)	0.10	–
255	513308.72	2229490.25	Метод спутниковых геодезических измерений (определений)	0.10	–
256	513300.95	2229503.37	Метод спутниковых геодезических измерений (определений)	0.10	–
257	513294.08	2229514.43	Метод спутниковых геодезических измерений (определений)	0.10	–
258	513287.89	2229524.69	Метод спутниковых геодезических измерений (определений)	0.10	–
259	513286.20	2229527.69	Метод спутниковых геодезических измерений (определений)	0.10	–
260	513280.53	2229537.63	Метод спутниковых геодезических измерений (определений)	0.10	–
261	513276.64	2229544.56	Метод спутниковых геодезических измерений (определений)	0.10	–
262	513274.80	2229544.73	Метод спутниковых геодезических измерений (определений)	0.10	–
263	513274.34	2229544.56	Метод спутниковых геодезических измерений (определений)	0.10	–
264	513269.43	2229542.36	Метод спутниковых	0.10	–

			измерений (определений)		
282	513368.64	2229537.62	Метод спутниковых геодезических измерений (определений)	0.10	–
283	513370.75	2229536.36	Метод спутниковых геодезических измерений (определений)	0.10	–
284	513371.37	2229537.44	Метод спутниковых геодезических измерений (определений)	0.10	–
285	513371.59	2229537.29	Метод спутниковых геодезических измерений (определений)	0.10	–
286	513375.39	2229534.64	Метод спутниковых геодезических измерений (определений)	0.10	–
287	513382.70	2229529.44	Метод спутниковых геодезических измерений (определений)	0.10	–
288	513381.72	2229528.08	Метод спутниковых геодезических измерений (определений)	0.10	–
289	513385.93	2229524.98	Метод спутниковых геодезических измерений (определений)	0.10	–
290	513386.71	2229526.07	Метод спутниковых геодезических измерений (определений)	0.10	–
291	513390.41	2229522.61	Метод спутниковых геодезических измерений (определений)	0.10	–
292	513397.91	2229515.45	Метод спутниковых геодезических измерений (определений)	0.10	–
293	513402.61	2229510.92	Метод спутниковых геодезических измерений (определений)	0.10	–
294	513402.81	2229506.11	Метод спутниковых геодезических измерений (определений)	0.10	–
295	513403.84	2229506.13	Метод спутниковых геодезических измерений (определений)	0.10	–
230	513403.97	2229502.21	Метод спутниковых геодезических измерений (определений)	0.10	–

3. Сведения о характерных точках части (частей) границы объекта

Обозначение характерных точек части границы	Координаты, м		Метод определения координат характерной точки	Средняя квадратическая погрешность положения	Описание обозначения точки на местности (при
	X	Y			
			геодезических измерений (определений)		
265	513267.57	2229541.59	Метод спутниковых геодезических измерений (определений)	0.10	–
266	513268.38	2229539.76	Метод спутниковых геодезических измерений (определений)	0.10	–
267	513270.22	2229540.52	Метод спутниковых геодезических измерений (определений)	0.10	–
268	513275.08	2229542.69	Метод спутниковых геодезических измерений (определений)	0.10	–
269	513275.41	2229542.67	Метод спутниковых геодезических измерений (определений)	0.10	–
270	513278.79	2229536.63	Метод спутниковых геодезических измерений (определений)	0.10	–
271	513284.46	2229526.71	Метод спутниковых геодезических измерений (определений)	0.10	–
272	513286.16	2229523.69	Метод спутниковых геодезических измерений (определений)	0.10	–
273	513292.37	2229513.39	Метод спутниковых геодезических измерений (определений)	0.10	–
274	513299.23	2229502.33	Метод спутниковых геодезических измерений (определений)	0.10	–
275	513307.50	2229488.41	Метод спутниковых геодезических измерений (определений)	0.10	–
276	513311.45	2229487.84	Метод спутниковых геодезических измерений (определений)	0.10	–
277	513332.90	2229498.71	Метод спутниковых геодезических измерений (определений)	0.10	–
278	513339.57	2229505.85	Метод спутниковых геодезических измерений (определений)	0.10	–
279	513348.88	2229513.62	Метод спутниковых геодезических измерений (определений)	0.10	–
280	513361.21	2229527.65	Метод спутниковых геодезических измерений (определений)	0.10	–
281	513363.11	2229530.05	Метод спутниковых геодезических	0.10	–

				характерной точки (M_t), м	наличии)
1	2	3	4	5	6
–	–	–	–	–	–

ГРАФИЧЕСКОЕ ОПИСАНИЕ

местоположения границ публичного сервитута

КЛ-6кВ БКТП-5245 1 с.ш. - т.врезки в ст.ТП-5130, КЛ-6кВ БКТП-5245 1 с.ш. - т.врезки в ст.ПС Гудково

(наименование объекта, местоположение границ которого описано (далее - объект)

Раздел 1

Сведения об объекте		
№ п/п	Характеристики объекта	Описание характеристик
1	2	3
1	Местоположение объекта	Пермский край, Пермь город
2	Площадь объекта +/- величина погрешности определения площади (Р+/- Дельта Р)	510 кв.м ± 4.55 кв.м
3	Иные характеристики объекта	Публичный сервитут устанавливается в целях эксплуатации объекта электросетевого хозяйства «КЛ-6кВ БКТП-5245 1 с.ш. - т.врезки в ст.ТП-5130, КЛ-6кВ БКТП-5245 1 с.ш. - т.врезки в ст.ПС Гудково» (согласно п.1 ст. 39.37 «Земельного кодекса Российской Федерации» от 25.10.2001 г. №136-ФЗ) Срок установления публичного сервитута - сорок девять лет (согласно п.1 ст. 39.45 ЗК РФ).

Раздел 2

Сведения о местоположении границ объекта					
1. Система координат МСК-59, зона 2					
2. Сведения о характерных точках границ объекта					
Обозначение характерных точек границ	Координаты, м		Метод определения координат характерной точки	Средняя квадратическая погрешность положения характерной точки (M_t), м	Описание обозначения точки на местности (при наличии)
	X	Y			
1	2	3	4	5	6
1	516106.28	2226994.51	Метод спутниковых геодезических измерений (определений)	0.10	–
2	516107.80	2226993.73	Метод спутниковых геодезических измерений (определений)	0.10	–
3	516108.60	2226993.33	Метод спутниковых геодезических измерений (определений)	0.10	–
4	516109.59	2226992.81	Метод спутниковых геодезических измерений (определений)	0.10	–
5	516120.68	2226990.44	Метод спутниковых геодезических измерений (определений)	0.10	–
6	516134.32	2226987.48	Метод спутниковых геодезических измерений	0.10	–

			(определений)		
7	516148.53	2226984.53	Метод спутниковых геодезических измерений (определений)	0.10	–
8	516153.41	2226983.51	Метод спутниковых геодезических измерений (определений)	0.10	–
9	516163.04	2226981.61	Метод спутниковых геодезических измерений (определений)	0.10	–
10	516165.13	2226981.13	Метод спутниковых геодезических измерений (определений)	0.10	–
11	516165.78	2226981.00	Метод спутниковых геодезических измерений (определений)	0.10	–
12	516166.17	2226980.50	Метод спутниковых геодезических измерений (определений)	0.10	–
13	516166.70	2226979.93	Метод спутниковых геодезических измерений (определений)	0.10	–
14	516166.88	2226979.67	Метод спутниковых геодезических измерений (определений)	0.10	–
15	516166.77	2226976.93	Метод спутниковых геодезических измерений (определений)	0.10	–
16	516166.70	2226973.56	Метод спутниковых геодезических измерений (определений)	0.10	–
17	516166.47	2226970.77	Метод спутниковых геодезических измерений (определений)	0.10	–
18	516166.17	2226968.67	Метод спутниковых геодезических измерений (определений)	0.10	–
19	516165.57	2226965.40	Метод спутниковых геодезических измерений (определений)	0.10	–
20	516165.14	2226963.39	Метод спутниковых геодезических измерений (определений)	0.10	–
21	516165.07	2226963.21	Метод спутниковых геодезических измерений (определений)	0.10	–
22	516163.63	2226961.39	Метод спутниковых геодезических измерений (определений)	0.10	–
23	516160.94	2226956.69	Метод спутниковых геодезических измерений (определений)	0.10	–
24	516158.16	2226946.39	Метод спутниковых геодезических измерений (определений)	0.10	–
25	516157.25	2226945.75	Метод спутниковых геодезических измерений (определений)	0.10	–
26	516156.90	2226942.95	Метод спутниковых геодезических измерений (определений)	0.10	–
27	516160.00	2226945.10	Метод спутниковых геодезических измерений (определений)	0.10	–
28	516162.90	2226955.88	Метод спутниковых геодезических измерений (определений)	0.10	–
29	516165.36	2226960.21	Метод спутниковых геодезических измерений (определений)	0.10	–
30	516166.92	2226962.16	Метод спутниковых геодезических измерений (определений)	0.10	–
31	516167.16	2226962.80	Метод спутниковых геодезических измерений (определений)	0.10	–
32	516167.63	2226964.98	Метод спутниковых геодезических измерений (определений)	0.10	–
33	516168.25	2226968.33	Метод спутниковых геодезических измерений (определений)	0.10	–
34	516168.56	2226970.54	Метод спутниковых геодезических измерений (определений)	0.10	–
35	516168.80	2226973.44	Метод спутниковых геодезических измерений (определений)	0.10	–
36	516168.87	2226976.87	Метод спутниковых геодезических измерений (определений)	0.10	–
37	516169.00	2226980.27	Метод спутниковых геодезических измерений (определений)	0.10	–
38	516168.35	2226981.23	Метод спутниковых геодезических измерений (определений)	0.10	–
39	516167.78	2226981.87	Метод спутниковых геодезических измерений (определений)	0.10	–
40	516166.94	2226982.92	Метод спутниковых геодезических измерений (определений)	0.10	–
41	516165.57	2226983.17	Метод спутниковых	0.10	–

			геодезических измерений (определений)		
42	516163.48	2226983.66	Метод спутниковых геодезических измерений (определений)	0.10	–
43	516153.83	2226985.57	Метод спутниковых геодезических измерений (определений)	0.10	–
44	516148.96	2226986.59	Метод спутниковых геодезических измерений (определений)	0.10	–
45	516134.76	2226989.54	Метод спутниковых геодезических измерений (определений)	0.10	–
46	516121.12	2226992.50	Метод спутниковых геодезических измерений (определений)	0.10	–
47	516110.32	2226994.80	Метод спутниковых геодезических измерений (определений)	0.10	–
48	516109.57	2226995.20	Метод спутниковых геодезических измерений (определений)	0.10	–
49	516108.75	2226995.60	Метод спутниковых геодезических измерений (определений)	0.10	–
50	516107.24	2226996.38	Метод спутниковых геодезических измерений (определений)	0.10	–
51	516103.51	2226998.25	Метод спутниковых геодезических измерений (определений)	0.10	–
52	516101.50	2226999.33	Метод спутниковых геодезических измерений (определений)	0.10	–
53	516100.80	2226999.62	Метод спутниковых геодезических измерений (определений)	0.10	–
54	516099.59	2226999.77	Метод спутниковых геодезических измерений (определений)	0.10	–
55	516098.22	2226999.42	Метод спутниковых геодезических измерений (определений)	0.10	–
56	516096.93	2226998.81	Метод спутниковых геодезических измерений (определений)	0.10	–
57	516096.34	2226998.54	Метод спутниковых геодезических измерений (определений)	0.10	–
58	516095.55	2226997.86	Метод спутниковых геодезических	0.10	–

			измерений (определений)		
59	516095.33	2226997.40	Метод спутниковых геодезических измерений (определений)	0.10	–
60	516095.22	2226997.18	Метод спутниковых геодезических измерений (определений)	0.10	–
61	516094.36	2226995.02	Метод спутниковых геодезических измерений (определений)	0.10	–
62	516092.22	2226989.35	Метод спутниковых геодезических измерений (определений)	0.10	–
63	516091.15	2226986.97	Метод спутниковых геодезических измерений (определений)	0.10	–
64	516090.81	2226985.88	Метод спутниковых геодезических измерений (определений)	0.10	–
65	516084.65	2226970.88	Метод спутниковых геодезических измерений (определений)	0.10	–
66	516083.95	2226969.19	Метод спутниковых геодезических измерений (определений)	0.10	–
67	516081.09	2226961.88	Метод спутниковых геодезических измерений (определений)	0.10	–
68	516083.27	2226960.68	Метод спутниковых геодезических измерений (определений)	0.10	–
69	516085.03	2226959.85	Метод спутниковых геодезических измерений (определений)	0.10	–
70	516087.99	2226958.37	Метод спутниковых геодезических измерений (определений)	0.10	–
71	516089.66	2226957.50	Метод спутниковых геодезических измерений (определений)	0.10	–
72	516090.82	2226956.94	Метод спутниковых геодезических измерений (определений)	0.10	–
73	516088.67	2226950.75	Метод спутниковых геодезических измерений (определений)	0.10	–
74	516082.19	2226931.48	Метод спутниковых геодезических измерений (определений)	0.10	–
75	516079.41	2226923.48	Метод спутниковых геодезических измерений	0.10	–

			(определений)		
76	516077.64	2226918.21	Метод спутниковых геодезических измерений (определений)	0.10	–
77	516074.17	2226908.10	Метод спутниковых геодезических измерений (определений)	0.10	–
78	516066.34	2226885.61	Метод спутниковых геодезических измерений (определений)	0.10	–
79	516065.14	2226881.27	Метод спутниковых геодезических измерений (определений)	0.10	–
80	516064.19	2226879.15	Метод спутниковых геодезических измерений (определений)	0.10	–
81	516062.58	2226875.31	Метод спутниковых геодезических измерений (определений)	0.10	–
82	516064.43	2226874.54	Метод спутниковых геодезических измерений (определений)	0.10	–
83	516066.02	2226878.35	Метод спутниковых геодезических измерений (определений)	0.10	–
84	516067.03	2226880.60	Метод спутниковых геодезических измерений (определений)	0.10	–
85	516068.26	2226885.01	Метод спутниковых геодезических измерений (определений)	0.10	–
86	516076.07	2226907.44	Метод спутниковых геодезических измерений (определений)	0.10	–
87	516079.53	2226917.57	Метод спутниковых геодезических измерений (определений)	0.10	–
88	516081.30	2226922.83	Метод спутниковых геодезических измерений (определений)	0.10	–
89	516084.08	2226930.83	Метод спутниковых геодезических измерений (определений)	0.10	–
90	516090.57	2226950.10	Метод спутниковых геодезических измерений (определений)	0.10	–
91	516092.88	2226956.79	Метод спутниковых геодезических измерений (определений)	0.10	–
92	516093.03	2226958.09	Метод спутниковых геодезических измерений (определений)	0.10	–
93	516090.56	2226959.29	Метод спутниковых геодезических измерений (определений)	0.10	–
94	516088.90	2226960.15	Метод спутниковых геодезических измерений (определений)	0.10	–
95	516085.90	2226961.65	Метод спутниковых геодезических измерений (определений)	0.10	–
96	516084.17	2226962.46	Метод спутниковых геодезических измерений (определений)	0.10	–
97	516083.59	2226962.79	Метод спутниковых геодезических измерений (определений)	0.10	–
98	516085.80	2226968.44	Метод спутниковых геодезических измерений (определений)	0.10	–
99	516086.50	2226970.12	Метод спутниковых геодезических измерений (определений)	0.10	–
100	516092.69	2226985.21	Метод спутниковых геодезических измерений (определений)	0.10	–
101	516093.02	2226986.26	Метод спутниковых геодезических измерений (определений)	0.10	–
102	516094.08	2226988.58	Метод спутниковых геодезических измерений (определений)	0.10	–
103	516096.23	2226994.31	Метод спутниковых геодезических измерений (определений)	0.10	–
104	516097.04	2226996.35	Метод спутниковых геодезических измерений (определений)	0.10	–
105	516097.12	2226996.50	Метод спутниковых геодезических измерений (определений)	0.10	–
106	516097.17	2226996.62	Метод спутниковых геодезических измерений (определений)	0.10	–
107	516097.44	2226996.85	Метод спутниковых геодезических измерений (определений)	0.10	–
108	516097.77	2226997.00	Метод спутниковых геодезических измерений (определений)	0.10	–
109	516098.91	2226997.53	Метод спутниковых геодезических измерений (определений)	0.10	–
110	516099.72	2226997.74	Метод спутниковых	0.10	–

			геодезических измерений (определений)		
111	516100.28	2226997.67	Метод спутниковых геодезических измерений (определений)	0.10	–
112	516100.64	2226997.52	Метод спутниковых геодезических измерений (определений)	0.10	–
113	516102.58	2226996.48	Метод спутниковых геодезических измерений (определений)	0.10	–
1	516106.28	2226994.51	Метод спутниковых геодезических измерений (определений)	0.10	–

3. Сведения о характерных точках части (частей) границы объекта

Обозначение характерных точек части границы	Координаты, м		Метод определения координат характерной точки	Средняя квадратическая погрешность положения характерной точки (M_t), м	Описание обозначения точки на местности (при наличии)
	X	Y			
1	2	3	4	5	6
–	–	–	–	–	–

ГРАФИЧЕСКОЕ ОПИСАНИЕ

местоположения границ публичного сервитута

КЛ-6кВ БКТП-7489 - с.м.№1 от ТП-7046, КЛ-6кВ БКТП-7489 - с.м.№2 от ТП-7356, КЛ-6кВ БКТП-7489 - с.м.№3 от ТП-7129, КЛ-6кВ БКТП-7489 - с.м.№4 от ТП-7070

(наименование объекта, местоположение границ которого описано (далее - объект)

Раздел 1

Сведения об объекте		
№ п/п	Характеристики объекта	Описание характеристик
1	2	3
1	Местоположение объекта	Пермский край, Пермь город
2	Площадь объекта +/- величина погрешности определения площади (Р+/- Дельта Р)	456 кв.м ± 4.50 кв.м
3	Иные характеристики объекта	Публичный сервитут устанавливается в целях эксплуатации объекта электросетевого хозяйства «КЛ-6кВ БКТП-7489 - с.м.№1 от ТП-7046, КЛ-6кВ БКТП-7489 - с.м.№2 от ТП-7356, КЛ-6кВ БКТП-7489 - с.м.№3 от ТП-7129, КЛ-6кВ БКТП-7489 - с.м.№4 от ТП-7070» (согласно п.1 ст. 39.37 «Земельного кодекса Российской Федерации» от 25.10.2001 г. №136-ФЗ) Срок установления публичного сервитута - сорок девять лет (согласно п.1 ст. 39.45 ЗК РФ).

Раздел 2

Сведения о местоположении границ объекта

1. Система координат МСК-59, зона 2

2. Сведения о характерных точках границ объекта

Обозначение характерных точек границ	Координаты, м		Метод определения координат характерной точки	Средняя квадратическая погрешность положения характерной точки (M_t), м	Описание обозначения точки на местности (при наличии)
	X	Y			
1	2	3	4	5	6
Граница1(1)	–	–	–	–	–
1	515104.00	2229305.79	Метод спутниковых геодезических измерений (определений)	0.10	–
2	515101.56	2229306.71	Метод спутниковых геодезических измерений (определений)	0.10	–
3	515102.01	2229305.09	Метод спутниковых геодезических измерений (определений)	0.10	–
4	515100.73	2229302.60	Метод спутниковых геодезических измерений (определений)	0.10	–
5	515100.17	2229301.87	Метод спутниковых геодезических измерений (определений)	0.10	–

6	515098.96	2229301.25	Метод спутниковых геодезических измерений (определений)	0.10	–
7	515091.51	2229297.70	Метод спутниковых геодезических измерений (определений)	0.10	–
8	515088.17	2229296.17	Метод спутниковых геодезических измерений (определений)	0.10	–
9	515087.25	2229295.72	Метод спутниковых геодезических измерений (определений)	0.10	–
10	515085.43	2229294.96	Метод спутниковых геодезических измерений (определений)	0.10	–
11	515071.64	2229286.65	Метод спутниковых геодезических измерений (определений)	0.10	–
12	515050.35	2229273.73	Метод спутниковых геодезических измерений (определений)	0.10	–
13	515030.49	2229261.66	Метод спутниковых геодезических измерений (определений)	0.10	–
14	515026.18	2229258.68	Метод спутниковых геодезических измерений (определений)	0.10	–
15	515025.66	2229258.36	Метод спутниковых геодезических измерений (определений)	0.10	–
16	515024.79	2229259.09	Метод спутниковых геодезических измерений (определений)	0.10	–
17	515020.90	2229262.49	Метод спутниковых геодезических измерений (определений)	0.10	–
18	515008.99	2229272.85	Метод спутниковых геодезических измерений (определений)	0.10	–
19	515004.10	2229276.02	Метод спутниковых геодезических измерений (определений)	0.10	–
20	515003.85	2229276.06	Метод спутниковых геодезических измерений (определений)	0.10	–
21	515000.37	2229278.38	Метод спутниковых геодезических измерений (определений)	0.10	–
22	514998.79	2229279.29	Метод спутниковых геодезических измерений (определений)	0.10	–
23	514996.60	2229281.37	Метод спутниковых геодезических измерений (определений)	0.10	–
24	514992.77	2229284.70	Метод спутниковых геодезических измерений (определений)	0.10	–
25	514985.47	2229302.76	Метод спутниковых геодезических измерений (определений)	0.10	–
26	514981.40	2229313.23	Метод спутниковых геодезических измерений (определений)	0.10	–
27	514978.85	2229319.92	Метод спутниковых геодезических измерений (определений)	0.10	–
28	514972.13	2229335.87	Метод спутниковых геодезических измерений (определений)	0.10	–
29	514976.43	2229338.24	Метод спутниковых геодезических измерений (определений)	0.10	–
30	514976.45	2229345.92	Метод спутниковых геодезических измерений (определений)	0.10	–
31	514974.45	2229345.92	Метод спутниковых геодезических измерений (определений)	0.10	–
32	514974.43	2229339.42	Метод спутниковых геодезических измерений (определений)	0.10	–
33	514969.59	2229336.75	Метод спутниковых геодезических измерений (определений)	0.10	–
34	514976.99	2229319.18	Метод спутниковых геодезических измерений (определений)	0.10	–
35	514979.53	2229312.51	Метод спутниковых геодезических измерений (определений)	0.10	–
36	514983.61	2229302.02	Метод спутниковых геодезических измерений (определений)	0.10	–
37	514991.10	2229283.51	Метод спутниковых геодезических измерений (определений)	0.10	–
38	514995.25	2229279.90	Метод спутниковых геодезических измерений (определений)	0.10	–
39	514997.59	2229277.68	Метод спутниковых геодезических измерений (определений)	0.10	–
40	514999.32	2229276.68	Метод спутниковых геодезических	0.10	–

			измерений (определений)		
41	515002.02	2229274.88	Метод спутниковых геодезических измерений (определений)	0.10	–
42	515001.54	2229274.37	Метод спутниковых геодезических измерений (определений)	0.10	–
43	515000.38	2229272.50	Метод спутниковых геодезических измерений (определений)	0.10	–
44	515002.10	2229271.45	Метод спутниковых геодезических измерений (определений)	0.10	–
45	515003.13	2229273.15	Метод спутниковых геодезических измерений (определений)	0.10	–
46	515003.72	2229273.76	Метод спутниковых геодезических измерений (определений)	0.10	–
47	515007.72	2229271.17	Метод спутниковых геодезических измерений (определений)	0.10	–
48	515019.52	2229260.91	Метод спутниковых геодезических измерений (определений)	0.10	–
49	515023.42	2229257.50	Метод спутниковых геодезических измерений (определений)	0.10	–
50	515025.47	2229255.78	Метод спутниковых геодезических измерений (определений)	0.10	–
51	515027.33	2229256.92	Метод спутниковых геодезических измерений (определений)	0.10	–
52	515031.63	2229259.90	Метод спутниковых геодезических измерений (определений)	0.10	–
53	515051.44	2229271.94	Метод спутниковых геодезических измерений (определений)	0.10	–
54	515072.73	2229284.85	Метод спутниковых геодезических измерений (определений)	0.10	–
55	515086.38	2229293.08	Метод спутниковых геодезических измерений (определений)	0.10	–
56	515088.12	2229293.81	Метод спутниковых геодезических измерений (определений)	0.10	–
57	515089.07	2229294.27	Метод спутниковых геодезических измерений	0.10	–

			(определений)		
58	515092.40	2229295.80	Метод спутниковых геодезических измерений (определений)	0.10	–
59	515099.89	2229299.37	Метод спутниковых геодезических измерений (определений)	0.10	–
60	515101.55	2229300.21	Метод спутниковых геодезических измерений (определений)	0.10	–
61	515102.51	2229301.46	Метод спутниковых геодезических измерений (определений)	0.10	–
62	515104.26	2229304.86	Метод спутниковых геодезических измерений (определений)	0.10	–
1	515104.00	2229305.79	Метод спутниковых геодезических измерений (определений)	0.10	–
Граница1(2)	–	–	–	–	–
63	515105.11	2229307.56	Метод спутниковых геодезических измерений (определений)	0.10	–
64	515104.36	2229305.66	Метод спутниковых геодезических измерений (определений)	0.10	–
65	515104.34	2229305.60	Метод спутниковых геодезических измерений (определений)	0.10	–
66	515105.11	2229305.33	Метод спутниковых геодезических измерений (определений)	0.10	–
67	515110.15	2229302.55	Метод спутниковых геодезических измерений (определений)	0.10	–
68	515110.02	2229302.29	Метод спутниковых геодезических измерений (определений)	0.10	–
69	515112.03	2229299.80	Метод спутниковых геодезических измерений (определений)	0.10	–
70	515113.59	2229301.06	Метод спутниковых геодезических измерений (определений)	0.10	–
71	515112.35	2229302.58	Метод спутниковых геодезических измерений (определений)	0.10	–
72	515113.77	2229306.05	Метод спутниковых геодезических измерений (определений)	0.10	–
73	515111.92	2229306.81	Метод спутниковых геодезических измерений	0.10	–

			(определений)		
74	515110.97	2229304.50	Метод спутниковых геодезических измерений (определений)	0.10	–
75	515105.97	2229307.27	Метод спутниковых геодезических измерений (определений)	0.10	–
63	515105.11	2229307.56	Метод спутниковых геодезических измерений (определений)	0.10	–

3. Сведения о характерных точках части (частей) границы объекта

Обозначение характерных точек части границы	Координаты, м		Метод определения координат характерной точки	Средняя квадратическая погрешность положения характерной точки (M_t), м	Описание обозначения точки на местности (при наличии)
	X	Y			
1	2	3	4	5	6
–	–	–	–	–	–

ГРАФИЧЕСКОЕ ОПИСАНИЕ

местоположения границ публичного сервитута

КЛ-6кВ РП-93 - БКТП-2345 Цифровой РП-93

(наименование объекта, местоположение границ которого описано (далее - объект)

Раздел 1

Сведения об объекте		
№ п/п	Характеристики объекта	Описание характеристик
1	2	3
1	Местоположение объекта	Пермский край, Пермь город
2	Площадь объекта +/- величина погрешности определения площади (Р+/- Дельта Р)	1117 кв.м ± 6.70 кв.м
3	Иные характеристики объекта	Публичный сервитут устанавливается в целях эксплуатации объекта электросетевого хозяйства «КЛ-6кВ РП-93 - БКТП-2345 Цифровой РП-93» (согласно п.1 ст. 39.37 «Земельного кодекса Российской Федерации» от 25.10.2001 г. №136-ФЗ) Срок установления публичного сервитута - сорок девять лет (согласно п.1 ст. 39.45 ЗК РФ).

Раздел 2

Сведения о местоположении границ объекта

1. Система координат МСК-59, зона 2

2. Сведения о характерных точках границ объекта

Обозначение характерных точек границ	Координаты, м		Метод определения координат характерной точки	Средняя квадратическая погрешность положения характерной точки (M_t), м	Описание обозначения точки на местности (при наличии)
	X	Y			
1	2	3	4	5	6
1	517211.27	2234737.38	Метод спутниковых геодезических измерений (определений)	0.10	–
2	517196.78	2234704.65	Метод спутниковых геодезических измерений (определений)	0.10	–
3	517195.33	2234705.37	Метод спутниковых геодезических измерений (определений)	0.10	–
4	517192.91	2234700.17	Метод спутниковых геодезических измерений (определений)	0.10	–
5	517197.99	2234697.52	Метод спутниковых геодезических измерений (определений)	0.10	–
6	517198.63	2234698.92	Метод спутниковых геодезических измерений (определений)	0.10	–
7	517222.11	2234686.63	Метод спутниковых	0.10	–

			геодезических измерений (определений)		
8	517237.41	2234679.01	Метод спутниковых геодезических измерений (определений)	0.10	–
9	517236.72	2234677.56	Метод спутниковых геодезических измерений (определений)	0.10	–
10	517241.91	2234675.02	Метод спутниковых геодезических измерений (определений)	0.10	–
11	517242.47	2234676.26	Метод спутниковых геодезических измерений (определений)	0.10	–
12	517279.20	2234659.11	Метод спутниковых геодезических измерений (определений)	0.10	–
13	517281.38	2234658.06	Метод спутниковых геодезических измерений (определений)	0.10	–
14	517280.74	2234656.69	Метод спутниковых геодезических измерений (определений)	0.10	–
15	517285.86	2234654.00	Метод спутниковых геодезических измерений (определений)	0.10	–
16	517286.44	2234655.27	Метод спутниковых геодезических измерений (определений)	0.10	–
17	517324.09	2234637.56	Метод спутниковых геодезических измерений (определений)	0.10	–
18	517323.60	2234636.52	Метод спутниковых геодезических измерений (определений)	0.10	–
19	517324.65	2234636.00	Метод спутниковых геодезических измерений (определений)	0.10	–
20	517321.36	2234629.12	Метод спутниковых геодезических измерений (определений)	0.10	–
21	517320.53	2234629.58	Метод спутниковых геодезических измерений (определений)	0.10	–
22	517318.11	2234624.63	Метод спутниковых геодезических измерений (определений)	0.10	–
23	517322.91	2234622.06	Метод спутниковых геодезических измерений (определений)	0.10	–
24	517323.61	2234623.48	Метод спутниковых геодезических	0.10	–

			измерений (определений)		
25	517347.01	2234612.31	Метод спутниковых геодезических измерений (определений)	0.10	–
26	517346.54	2234611.15	Метод спутниковых геодезических измерений (определений)	0.10	–
27	517347.46	2234610.75	Метод спутниковых геодезических измерений (определений)	0.10	–
28	517341.08	2234598.36	Метод спутниковых геодезических измерений (определений)	0.10	–
29	517328.22	2234571.75	Метод спутниковых геодезических измерений (определений)	0.10	–
30	517327.08	2234572.29	Метод спутниковых геодезических измерений (определений)	0.10	–
31	517324.84	2234567.27	Метод спутниковых геодезических измерений (определений)	0.10	–
32	517326.22	2234566.62	Метод спутниковых геодезических измерений (определений)	0.10	–
33	517325.60	2234565.10	Метод спутниковых геодезических измерений (определений)	0.10	–
34	517328.56	2234563.85	Метод спутниковых геодезических измерений (определений)	0.10	–
35	517329.10	2234565.23	Метод спутниковых геодезических измерений (определений)	0.10	–
36	517330.00	2234564.81	Метод спутниковых геодезических измерений (определений)	0.10	–
37	517332.22	2234569.83	Метод спутниковых геодезических измерений (определений)	0.10	–
38	517331.10	2234570.37	Метод спутниковых геодезических измерений (определений)	0.10	–
39	517343.94	2234596.92	Метод спутниковых геодезических измерений (определений)	0.10	–
40	517350.40	2234609.46	Метод спутниковых геодезических измерений (определений)	0.10	–
41	517351.85	2234608.83	Метод спутниковых геодезических измерений	0.10	–

			(определений)		
42	517353.90	2234614.02	Метод спутниковых геодезических измерений (определений)	0.10	–
43	517348.60	2234616.21	Метод спутниковых геодезических измерений (определений)	0.10	–
44	517348.14	2234615.10	Метод спутниковых геодезических измерений (определений)	0.10	–
45	517324.92	2234626.17	Метод спутниковых геодезических измерений (определений)	0.10	–
46	517325.32	2234627.00	Метод спутниковых геодезических измерений (определений)	0.10	–
47	517324.02	2234627.70	Метод спутниковых геодезических измерений (определений)	0.10	–
48	517327.35	2234634.67	Метод спутниковых геодезических измерений (определений)	0.10	–
49	517328.52	2234634.10	Метод спутниковых геодезических измерений (определений)	0.10	–
50	517330.81	2234638.88	Метод спутниковых геодезических измерений (определений)	0.10	–
51	517325.89	2234641.31	Метод спутниковых геодезических измерений (определений)	0.10	–
52	517325.38	2234640.27	Метод спутниковых геодезических измерений (определений)	0.10	–
53	517287.66	2234658.01	Метод спутниковых геодезических измерений (определений)	0.10	–
54	517288.28	2234659.40	Метод спутниковых геодезических измерений (определений)	0.10	–
55	517283.15	2234661.85	Метод спутниковых геодезических измерений (определений)	0.10	–
56	517282.56	2234660.60	Метод спутниковых геодезических измерений (определений)	0.10	–
57	517280.39	2234661.63	Метод спутниковых геодезических измерений (определений)	0.10	–
58	517243.61	2234678.81	Метод спутниковых геодезических измерений (определений)	0.10	–
59	517244.20	2234680.17	Метод спутниковых геодезических измерений (определений)	0.10	–
60	517239.23	2234682.77	Метод спутниковых геодезических измерений (определений)	0.10	–
61	517238.65	2234681.54	Метод спутниковых геодезических измерений (определений)	0.10	–
62	517223.38	2234689.12	Метод спутниковых геодезических измерений (определений)	0.10	–
63	517199.79	2234701.48	Метод спутниковых геодезических измерений (определений)	0.10	–
64	517200.41	2234702.86	Метод спутниковых геодезических измерений (определений)	0.10	–
65	517199.66	2234703.23	Метод спутниковых геодезических измерений (определений)	0.10	–
66	517205.94	2234717.05	Метод спутниковых геодезических измерений (определений)	0.10	–
67	517213.92	2234735.46	Метод спутниковых геодезических измерений (определений)	0.10	–
68	517214.87	2234734.77	Метод спутниковых геодезических измерений (определений)	0.10	–
69	517216.02	2234736.38	Метод спутниковых геодезических измерений (определений)	0.10	–
70	517216.76	2234735.56	Метод спутниковых геодезических измерений (определений)	0.10	–
71	517218.01	2234734.28	Метод спутниковых геодезических измерений (определений)	0.10	–
72	517221.18	2234732.31	Метод спутниковых геодезических измерений (определений)	0.10	–
73	517222.93	2234731.33	Метод спутниковых геодезических измерений (определений)	0.10	–
74	517225.98	2234730.00	Метод спутниковых геодезических измерений (определений)	0.10	–
75	517229.64	2234728.48	Метод спутниковых геодезических измерений (определений)	0.10	–
76	517232.86	2234727.17	Метод спутниковых	0.10	–

			геодезических измерений (определений)		
77	517241.38	2234723.00	Метод спутниковых геодезических измерений (определений)	0.10	–
78	517249.31	2234719.07	Метод спутниковых геодезических измерений (определений)	0.10	–
79	517251.61	2234720.31	Метод спутниковых геодезических измерений (определений)	0.10	–
80	517254.40	2234726.40	Метод спутниковых геодезических измерений (определений)	0.10	–
81	517256.39	2234730.54	Метод спутниковых геодезических измерений (определений)	0.10	–
82	517258.35	2234734.71	Метод спутниковых геодезических измерений (определений)	0.10	–
83	517259.53	2234737.40	Метод спутниковых геодезических измерений (определений)	0.10	–
84	517260.09	2234739.90	Метод спутниковых геодезических измерений (определений)	0.10	–
85	517258.03	2234740.87	Метод спутниковых геодезических измерений (определений)	0.10	–
86	517257.42	2234738.08	Метод спутниковых геодезических измерений (определений)	0.10	–
87	517256.35	2234735.61	Метод спутниковых геодезических измерений (определений)	0.10	–
88	517254.40	2234731.48	Метод спутниковых геодезических измерений (определений)	0.10	–
89	517252.42	2234727.32	Метод спутниковых геодезических измерений (определений)	0.10	–
90	517249.91	2234721.90	Метод спутниковых геодезических измерений (определений)	0.10	–
91	517249.26	2234721.55	Метод спутниковых геодезических измерений (определений)	0.10	–
92	517242.35	2234724.98	Метод спутниковых геодезических измерений (определений)	0.10	–
93	517233.75	2234729.19	Метод спутниковых геодезических измерений (определений)	0.10	–
94	517230.48	2234730.52	Метод спутниковых геодезических измерений (определений)	0.10	–
95	517226.83	2234732.04	Метод спутниковых геодезических измерений (определений)	0.10	–
96	517223.91	2234733.31	Метод спутниковых геодезических измерений (определений)	0.10	–
97	517222.30	2234734.21	Метод спутниковых геодезических измерений (определений)	0.10	–
98	517219.39	2234736.01	Метод спутниковых геодезических измерений (определений)	0.10	–
99	517218.37	2234737.08	Метод спутниковых геодезических измерений (определений)	0.10	–
100	517217.33	2234738.21	Метод спутниковых геодезических измерений (определений)	0.10	–
101	517218.37	2234739.65	Метод спутниковых геодезических измерений (определений)	0.10	–
102	517213.47	2234743.18	Метод спутниковых геодезических измерений (определений)	0.10	–
103	517210.00	2234738.29	Метод спутниковых геодезических измерений (определений)	0.10	–
1	517211.27	2234737.38	Метод спутниковых геодезических измерений (определений)	0.10	–

3. Сведения о характерных точках части (частей) границы объекта

Обозначение характерных точек части границы	Координаты, м		Метод определения координат характерной точки	Средняя квадратическая погрешность положения характерной точки (M_t), м	Описание обозначения точки на местности (при наличии)
	X	Y			
1	2	3	4	5	6
–	–	–	–	–	–

ГРАФИЧЕСКОЕ ОПИСАНИЕ

местоположения границ публичного сервитута

КЛ-6кВ БКТП-5182 - ТП-5144

(наименование объекта, местоположение границ которого описано (далее - объект)

Раздел 1

Сведения об объекте		
№ п/п	Характеристики объекта	Описание характеристик
1	2	3
1	Местоположение объекта	Пермский край, Пермь город
2	Площадь объекта +/- величина погрешности определения площади (Р+/- Дельта Р)	654 кв.м ± 5.22 кв.м
3	Иные характеристики объекта	Публичный сервитут устанавливается в целях эксплуатации объекта электросетевого хозяйства «КЛ-6кВ БКТП-5182 - ТП-5144» (согласно п.1 ст. 39.37 «Земельного кодекса Российской Федерации» от 25.10.2001 г. №136-ФЗ) Срок установления публичного сервитута - сорок девять лет (согласно п.1 ст. 39.45 ЗК РФ).

Раздел 2

Сведения о местоположении границ объекта

1. Система координат МСК-59, зона 2

2. Сведения о характерных точках границ объекта

Обозначение характерных точек границ	Координаты, м		Метод определения координат характерной точки	Средняя квадратическая погрешность положения характерной точки (M_t), м	Описание обозначения точки на местности (при наличии)
	X	Y			
1	2	3	4	5	6
1	516834.13	2228240.14	Метод спутниковых геодезических измерений (определений)	0.10	–
2	516835.38	2228238.08	Метод спутниковых геодезических измерений (определений)	0.10	–
3	516835.03	2228233.65	Метод спутниковых геодезических измерений (определений)	0.10	–
4	516841.38	2228225.94	Метод спутниковых геодезических измерений (определений)	0.10	–
5	516843.48	2228223.69	Метод спутниковых геодезических измерений (определений)	0.10	–
6	516847.34	2228218.25	Метод спутниковых геодезических измерений (определений)	0.10	–
7	516863.72	2228195.62	Метод спутниковых геодезических измерений (определений)	0.10	–
8	516863.86	2228195.32	Метод спутниковых геодезических измерений (определений)	0.10	–
9	516863.84	2228195.06	Метод спутниковых геодезических измерений (определений)	0.10	–
10	516847.00	2228182.06	Метод спутниковых геодезических измерений (определений)	0.10	–
11	516846.60	2228181.81	Метод спутниковых геодезических измерений (определений)	0.10	–
12	516840.34	2228186.79	Метод спутниковых геодезических измерений (определений)	0.10	–
13	516838.15	2228186.85	Метод спутниковых геодезических измерений (определений)	0.10	–
14	516818.19	2228172.31	Метод спутниковых геодезических измерений (определений)	0.10	–
15	516814.32	2228167.42	Метод спутниковых геодезических измерений (определений)	0.10	–
16	516798.87	2228153.98	Метод спутниковых геодезических измерений (определений)	0.10	–
17	516792.60	2228149.59	Метод спутниковых геодезических измерений (определений)	0.10	–
18	516789.47	2228147.02	Метод спутниковых геодезических измерений (определений)	0.10	–
19	516773.25	2228134.67	Метод спутниковых геодезических измерений (определений)	0.10	–
20	516760.42	2228125.01	Метод спутниковых геодезических измерений (определений)	0.10	–
21	516756.41	2228122.04	Метод спутниковых геодезических измерений (определений)	0.10	–
22	516743.14	2228111.18	Метод спутниковых геодезических измерений (определений)	0.10	–
23	516742.17	2228109.87	Метод спутниковых геодезических измерений (определений)	0.10	–
24	516741.48	2228108.89	Метод спутниковых геодезических	0.10	–

			измерений (определений)		
25	516740.40	2228106.02	Метод спутниковых геодезических измерений (определений)	0.10	–
26	516739.98	2228105.87	Метод спутниковых геодезических измерений (определений)	0.10	–
27	516739.03	2228106.25	Метод спутниковых геодезических измерений (определений)	0.10	–
28	516737.70	2228106.77	Метод спутниковых геодезических измерений (определений)	0.10	–
29	516735.64	2228107.52	Метод спутниковых геодезических измерений (определений)	0.10	–
30	516733.91	2228108.20	Метод спутниковых геодезических измерений (определений)	0.10	–
31	516732.71	2228108.60	Метод спутниковых геодезических измерений (определений)	0.10	–
32	516731.96	2228108.67	Метод спутниковых геодезических измерений (определений)	0.10	–
33	516730.98	2228108.63	Метод спутниковых геодезических измерений (определений)	0.10	–
34	516729.81	2228108.32	Метод спутниковых геодезических измерений (определений)	0.10	–
35	516727.40	2228107.68	Метод спутниковых геодезических измерений (определений)	0.10	–
36	516720.66	2228101.29	Метод спутниковых геодезических измерений (определений)	0.10	–
37	516716.09	2228097.02	Метод спутниковых геодезических измерений (определений)	0.10	–
38	516716.19	2228095.75	Метод спутниковых геодезических измерений (определений)	0.10	–
39	516716.33	2228094.00	Метод спутниковых геодезических измерений (определений)	0.10	–
40	516716.90	2228090.31	Метод спутниковых геодезических измерений (определений)	0.10	–
41	516717.13	2228089.42	Метод спутниковых геодезических измерений	0.10	–

			(определений)		
42	516717.65	2228088.25	Метод спутниковых геодезических измерений (определений)	0.10	–
43	516718.60	2228086.77	Метод спутниковых геодезических измерений (определений)	0.10	–
44	516705.29	2228075.32	Метод спутниковых геодезических измерений (определений)	0.10	–
45	516703.66	2228069.50	Метод спутниковых геодезических измерений (определений)	0.10	–
46	516706.62	2228050.94	Метод спутниковых геодезических измерений (определений)	0.10	–
47	516707.93	2228041.65	Метод спутниковых геодезических измерений (определений)	0.10	–
48	516708.67	2228036.52	Метод спутниковых геодезических измерений (определений)	0.10	–
49	516709.77	2228031.31	Метод спутниковых геодезических измерений (определений)	0.10	–
50	516712.28	2228026.79	Метод спутниковых геодезических измерений (определений)	0.10	–
51	516710.65	2228025.18	Метод спутниковых геодезических измерений (определений)	0.10	–
52	516711.91	2228023.62	Метод спутниковых геодезических измерений (определений)	0.10	–
53	516714.76	2228026.44	Метод спутниковых геодезических измерений (определений)	0.10	–
54	516711.67	2228032.02	Метод спутниковых геодезических измерений (определений)	0.10	–
55	516710.65	2228036.87	Метод спутниковых геодезических измерений (определений)	0.10	–
56	516709.91	2228041.93	Метод спутниковых геодезических измерений (определений)	0.10	–
57	516708.60	2228051.24	Метод спутниковых геодезических измерений (определений)	0.10	–
58	516705.71	2228069.38	Метод спутниковых геодезических измерений (определений)	0.10	–

59	516707.05	2228074.20	Метод спутниковых геодезических измерений (определений)	0.10	–
60	516720.24	2228085.52	Метод спутниковых геодезических измерений (определений)	0.10	–
61	516721.22	2228086.38	Метод спутниковых геодезических измерений (определений)	0.10	–
62	516719.42	2228089.19	Метод спутниковых геодезических измерений (определений)	0.10	–
63	516719.02	2228090.09	Метод спутниковых геодезических измерений (определений)	0.10	–
64	516718.86	2228090.71	Метод спутниковых геодезических измерений (определений)	0.10	–
65	516718.32	2228094.23	Метод спутниковых геодезических измерений (определений)	0.10	–
66	516718.18	2228095.92	Метод спутниковых геодезических измерений (определений)	0.10	–
67	516718.16	2228096.23	Метод спутниковых геодезических измерений (определений)	0.10	–
68	516722.03	2228099.83	Метод спутниковых геодезических измерений (определений)	0.10	–
69	516728.41	2228105.88	Метод спутниковых геодезических измерений (определений)	0.10	–
70	516730.32	2228106.39	Метод спутниковых геодезических измерений (определений)	0.10	–
71	516731.28	2228106.63	Метод спутниковых геодезических измерений (определений)	0.10	–
72	516731.91	2228106.67	Метод спутниковых геодезических измерений (определений)	0.10	–
73	516732.29	2228106.63	Метод спутниковых геодезических измерений (определений)	0.10	–
74	516733.23	2228106.32	Метод спутниковых геодезических измерений (определений)	0.10	–
75	516734.92	2228105.65	Метод спутниковых геодезических измерений (определений)	0.10	–
76	516736.99	2228104.90	Метод спутниковых геодезических измерений (определений)	0.10	–
77	516738.29	2228104.38	Метод спутниковых геодезических измерений (определений)	0.10	–
78	516739.96	2228103.73	Метод спутниковых геодезических измерений (определений)	0.10	–
79	516741.95	2228104.46	Метод спутниковых геодезических измерений (определений)	0.10	–
80	516743.26	2228107.94	Метод спутниковых геодезических измерений (определений)	0.10	–
81	516743.79	2228108.69	Метод спутниковых геодезических измерений (определений)	0.10	–
82	516744.60	2228109.79	Метод спутниковых геодезических измерений (определений)	0.10	–
83	516757.65	2228120.46	Метод спутниковых геодезических измерений (определений)	0.10	–
84	516761.63	2228123.41	Метод спутниковых геодезических измерений (определений)	0.10	–
85	516774.46	2228133.08	Метод спутниковых геодезических измерений (определений)	0.10	–
86	516790.71	2228145.44	Метод спутниковых геодезических измерений (определений)	0.10	–
87	516793.82	2228148.00	Метод спутниковых геодезических измерений (определений)	0.10	–
88	516800.10	2228152.40	Метод спутниковых геодезических измерений (определений)	0.10	–
89	516815.77	2228166.03	Метод спутниковых геодезических измерений (определений)	0.10	–
90	516819.59	2228170.86	Метод спутниковых геодезических измерений (определений)	0.10	–
91	516838.78	2228184.83	Метод спутниковых геодезических измерений (определений)	0.10	–
92	516839.62	2228184.81	Метод спутниковых геодезических измерений (определений)	0.10	–
93	516846.47	2228179.37	Метод спутниковых геодезических	0.10	–

			измерений (определений)		
94	516848.15	2228180.42	Метод спутниковых геодезических измерений (определений)	0.10	–
95	516865.75	2228194.00	Метод спутниковых геодезических измерений (определений)	0.10	–
96	516865.91	2228195.67	Метод спутниковых геодезических измерений (определений)	0.10	–
97	516865.45	2228196.64	Метод спутниковых геодезических измерений (определений)	0.10	–
98	516848.97	2228219.42	Метод спутниковых геодезических измерений (определений)	0.10	–
99	516845.03	2228224.96	Метод спутниковых геодезических измерений (определений)	0.10	–
100	516842.88	2228227.25	Метод спутниковых геодезических измерений (определений)	0.10	–
101	516837.09	2228234.31	Метод спутниковых геодезических измерений (определений)	0.10	–
102	516837.41	2228238.56	Метод спутниковых геодезических измерений (определений)	0.10	–
103	516835.71	2228241.39	Метод спутниковых геодезических измерений (определений)	0.10	–
1	516834.13	2228240.14	Метод спутниковых геодезических измерений (определений)	0.10	–

3. Сведения о характерных точках части (частей) границы объекта

Обозначение характерных точек части границы	Координаты, м		Метод определения координат характерной точки	Средняя квадратическая погрешность положения характерной точки (M_t), м	Описание обозначения точки на местности (при наличии)
	X	Y			
1	2	3	4	5	6
–	–	–	–	–	–

ГРАФИЧЕСКОЕ ОПИСАНИЕ

местоположения границ публичного сервитута

Электросетевой комплекс Подстанция 110/6 кВ «Северная» (КЛ 0,4кВ от ТП 0338)
(наименование объекта, местоположение границ которого описано (далее - объект)

Раздел 1

Сведения об объекте		
№ п/п	Характеристики объекта	Описание характеристик
1	2	3
1	Местоположение объекта	Пермский край, Пермь город
2	Площадь объекта +/- величина погрешности определения площади (Р+/- Дельта Р)	1364 кв.м ± 7.43 кв.м
3	Иные характеристики объекта	Публичный сервитут устанавливается в целях эксплуатации объекта электросетевого хозяйства «Электросетевой комплекс Подстанция 110/6 кВ «Северная» (КЛ 0,4кВ от ТП 0338)» (согласно п.1 ст. 39.37 «Земельного кодекса Российской Федерации» от 25.10.2001 г. №136-ФЗ) Срок установления публичного сервитута - сорок девять лет (согласно п.1 ст. 39.45 ЗК РФ).

Раздел 2

Сведения о местоположении границ объекта

1. Система координат МСК-59, зона 2

2. Сведения о характерных точках границ объекта

Обозначение характерных точек границ	Координаты, м		Метод определения координат характерной точки	Средняя квадратическая погрешность положения характерной точки (M_t), м	Описание обозначения точки на местности (при наличии)
	X	Y			
1	2	3	4	5	6
1	531636.96	2240475.59	Метод спутниковых геодезических измерений (определений)	0.10	–
2	531650.46	2240431.12	Метод спутниковых геодезических измерений (определений)	0.10	–
3	531618.77	2240421.78	Метод спутниковых геодезических измерений (определений)	0.10	–
4	531629.41	2240384.98	Метод спутниковых геодезических измерений (определений)	0.10	–
5	531608.66	2240366.72	Метод спутниковых геодезических измерений (определений)	0.10	–
6	531609.26	2240362.55	Метод спутниковых геодезических измерений (определений)	0.10	–

7	531607.26	2240360.74	Метод спутниковых геодезических измерений (определений)	0.10	–
8	531587.77	2240352.79	Метод спутниковых геодезических измерений (определений)	0.10	–
9	531540.77	2240336.47	Метод спутниковых геодезических измерений (определений)	0.10	–
10	531543.78	2240325.62	Метод спутниковых геодезических измерений (определений)	0.10	–
11	531542.57	2240324.50	Метод спутниковых геодезических измерений (определений)	0.10	–
12	531546.85	2240308.28	Метод спутниковых геодезических измерений (определений)	0.10	–
13	531551.98	2240290.96	Метод спутниковых геодезических измерений (определений)	0.10	–
14	531532.37	2240283.91	Метод спутниковых геодезических измерений (определений)	0.10	–
15	531525.23	2240281.96	Метод спутниковых геодезических измерений (определений)	0.10	–
16	531518.27	2240305.99	Метод спутниковых геодезических измерений (определений)	0.10	–
17	531528.17	2240309.40	Метод спутниковых геодезических измерений (определений)	0.10	–
18	531527.38	2240312.15	Метод спутниковых геодезических измерений (определений)	0.10	–
19	531517.43	2240308.76	Метод спутниковых геодезических измерений (определений)	0.10	–
20	531502.41	2240360.58	Метод спутниковых геодезических измерений (определений)	0.10	–
21	531506.83	2240361.86	Метод спутниковых геодезических измерений (определений)	0.10	–
22	531506.27	2240363.78	Метод спутниковых геодезических измерений (определений)	0.10	–
23	531499.93	2240361.94	Метод спутниковых геодезических измерений (определений)	0.10	–
24	531516.09	2240306.20	Метод спутниковых геодезических измерений (определений)	0.10	–
25	531523.59	2240280.46	Метод спутниковых геодезических измерений (определений)	0.10	–
26	531525.37	2240273.86	Метод спутниковых геодезических измерений (определений)	0.10	–
27	531516.63	2240270.50	Метод спутниковых геодезических измерений (определений)	0.10	–
28	531475.56	2240256.54	Метод спутниковых геодезических измерений (определений)	0.10	–
29	531475.92	2240255.23	Метод спутниковых геодезических измерений (определений)	0.10	–
30	531465.90	2240243.18	Метод спутниковых геодезических измерений (определений)	0.10	–
31	531439.36	2240235.60	Метод спутниковых геодезических измерений (определений)	0.10	–
32	531415.60	2240228.98	Метод спутниковых геодезических измерений (определений)	0.10	–
33	531389.04	2240221.24	Метод спутниковых геодезических измерений (определений)	0.10	–
34	531387.46	2240225.69	Метод спутниковых геодезических измерений (определений)	0.10	–
35	531378.63	2240228.43	Метод спутниковых геодезических измерений (определений)	0.10	–
36	531355.25	2240231.16	Метод спутниковых геодезических измерений (определений)	0.10	–
37	531352.79	2240234.89	Метод спутниковых геодезических измерений (определений)	0.10	–
38	531345.51	2240260.50	Метод спутниковых геодезических измерений (определений)	0.10	–
39	531343.59	2240259.96	Метод спутниковых геодезических измерений (определений)	0.10	–
40	531350.94	2240234.05	Метод спутниковых геодезических измерений (определений)	0.10	–
41	531354.09	2240229.29	Метод спутниковых геодезических	0.10	–

			измерений (определений)		
42	531378.21	2240226.46	Метод спутниковых геодезических измерений (определений)	0.10	–
43	531385.91	2240224.08	Метод спутниковых геодезических измерений (определений)	0.10	–
44	531390.08	2240212.43	Метод спутниковых геодезических измерений (определений)	0.10	–
45	531392.59	2240213.12	Метод спутниковых геодезических измерений (определений)	0.10	–
46	531390.73	2240219.66	Метод спутниковых геодезических измерений (определений)	0.10	–
47	531416.14	2240227.05	Метод спутниковых геодезических измерений (определений)	0.10	–
48	531438.42	2240233.20	Метод спутниковых геодезических измерений (определений)	0.10	–
49	531440.11	2240226.97	Метод спутниковых геодезических измерений (определений)	0.10	–
50	531442.99	2240227.82	Метод спутниковых геодезических измерений (определений)	0.10	–
51	531441.29	2240234.06	Метод спутниковых геодезических измерений (определений)	0.10	–
52	531467.05	2240241.42	Метод спутниковых геодезических измерений (определений)	0.10	–
53	531478.12	2240254.75	Метод спутниковых геодезических измерений (определений)	0.10	–
54	531477.98	2240255.25	Метод спутниковых геодезических измерений (определений)	0.10	–
55	531517.31	2240268.62	Метод спутниковых геодезических измерений (определений)	0.10	–
56	531527.78	2240272.63	Метод спутниковых геодезических измерений (определений)	0.10	–
57	531525.77	2240280.04	Метод спутниковых геодезических измерений (определений)	0.10	–
58	531532.76	2240281.95	Метод спутниковых геодезических измерений	0.10	–

			(определений)		
59	531533.29	2240281.92	Метод спутниковых геодезических измерений (определений)	0.10	–
60	531540.62	2240255.50	Метод спутниковых геодезических измерений (определений)	0.10	–
61	531542.55	2240256.04	Метод спутниковых геодезических измерений (определений)	0.10	–
62	531535.13	2240282.79	Метод спутниковых геодезических измерений (определений)	0.10	–
63	531554.43	2240289.71	Метод спутниковых геодезических измерений (определений)	0.10	–
64	531548.78	2240308.82	Метод спутниковых геодезических измерений (определений)	0.10	–
65	531544.81	2240323.85	Метод спутниковых геодезических измерений (определений)	0.10	–
66	531546.04	2240324.98	Метод спутниковых геодезических измерений (определений)	0.10	–
67	531543.20	2240335.20	Метод спутниковых геодезических измерений (определений)	0.10	–
68	531588.47	2240350.90	Метод спутниковых геодезических измерений (определений)	0.10	–
69	531608.34	2240359.03	Метод спутниковых геодезических измерений (определений)	0.10	–
70	531611.39	2240361.79	Метод спутниковых геодезических измерений (определений)	0.10	–
71	531610.80	2240365.93	Метод спутниковых геодезических измерений (определений)	0.10	–
72	531631.69	2240384.32	Метод спутниковых геодезических измерений (определений)	0.10	–
73	531621.24	2240420.43	Метод спутниковых геодезических измерений (определений)	0.10	–
74	531652.96	2240429.77	Метод спутниковых геодезических измерений (определений)	0.10	–
75	531638.87	2240476.17	Метод спутниковых геодезических измерений (определений)	0.10	–

1	531636.96	2240475.59	Метод спутниковых геодезических измерений (определений)	0.10	–

3. Сведения о характерных точках части (частей) границы объекта

Обозначение характерных точек части границы	Координаты, м		Метод определения координат характерной точки	Средняя квадратическая погрешность положения характерной точки (M_t), м	Описание обозначения точки на местности (при наличии)
	X	Y			
1	2	3	4	5	6
–	–	–	–	–	–

ГРАФИЧЕСКОЕ ОПИСАНИЕ

местоположения границ публичного сервитута

Электросетевой комплекс Подстанция 110/35/6кВ «Южная» (КЛ 0,4 кВ от ТП-7129)
(наименование объекта, местоположение границ которого описано (далее - объект)

Раздел 1

Сведения об объекте		
№ п/п	Характеристики объекта	Описание характеристик
1	2	3
1	Местоположение объекта	Пермский край, Пермь город
2	Площадь объекта +/- величина погрешности определения площади (Р+/- Дельта Р)	2803 кв.м ± 10.73 кв.м
3	Иные характеристики объекта	Публичный сервитут устанавливается в целях эксплуатации объекта электросетевого хозяйства «Электросетевой комплекс Подстанция 110/35/6кВ «Южная» (КЛ 0,4 кВ от ТП-7129)» (согласно п.1 ст. 39.37 «Земельного кодекса Российской Федерации» от 25.10.2001 г. №136-ФЗ) Срок установления публичного сервитута - сорок девять лет (согласно п.1 ст. 39.45 ЗК РФ).

Раздел 2

Сведения о местоположении границ объекта

1. Система координат МСК-59, зона 2

2. Сведения о характерных точках границ объекта

Обозначение характерных точек границ	Координаты, м		Метод определения координат характерной точки	Средняя квадратическая погрешность положения характерной точки (M_t), м	Описание обозначения точки на местности (при наличии)
	X	Y			
1	2	3	4	5	6
Граница1(1)	–	–	–	–	–
1	515121.74	2229174.76	Метод спутниковых геодезических измерений (определений)	0.10	–
2	515120.24	2229173.03	Метод спутниковых геодезических измерений (определений)	0.10	–
3	515092.02	2229132.50	Метод спутниковых геодезических измерений (определений)	0.10	–
4	515087.33	2229124.04	Метод спутниковых геодезических измерений (определений)	0.10	–
5	515085.59	2229125.00	Метод спутниковых геодезических измерений (определений)	0.10	–
6	515090.28	2229133.46	Метод спутниковых геодезических	0.10	–

			измерений (определений)		
7	515119.46	2229175.40	Метод спутниковых геодезических измерений (определений)	0.10	–
8	515117.18	2229186.29	Метод спутниковых геодезических измерений (определений)	0.10	–
9	515119.02	2229187.00	Метод спутниковых геодезических измерений (определений)	0.10	–
10	515119.85	2229185.61	Метод спутниковых геодезических измерений (определений)	0.10	–
11	515152.70	2229206.92	Метод спутниковых геодезических измерений (определений)	0.10	–
12	515141.80	2229225.38	Метод спутниковых геодезических измерений (определений)	0.10	–
13	515135.96	2229221.49	Метод спутниковых геодезических измерений (определений)	0.10	–
14	515128.28	2229233.68	Метод спутниковых геодезических измерений (определений)	0.10	–
15	515076.16	2229201.08	Метод спутниковых геодезических измерений (определений)	0.10	–
16	515071.04	2229203.46	Метод спутниковых геодезических измерений (определений)	0.10	–
17	515016.88	2229171.74	Метод спутниковых геодезических измерений (определений)	0.10	–
18	515010.06	2229174.90	Метод спутниковых геодезических измерений (определений)	0.10	–
19	515006.52	2229168.10	Метод спутниковых геодезических измерений (определений)	0.10	–
20	515004.76	2229169.02	Метод спутниковых геодезических измерений (определений)	0.10	–
21	515009.17	2229177.52	Метод спутниковых геодезических измерений (определений)	0.10	–
22	515016.78	2229174.00	Метод спутниковых геодезических измерений (определений)	0.10	–
23	515092.12	2229218.14	Метод спутниковых геодезических измерений	0.10	–

			(определений)		
24	515089.37	2229223.53	Метод спутниковых геодезических измерений (определений)	0.10	–
25	515091.15	2229224.43	Метод спутниковых геодезических измерений (определений)	0.10	–
26	515093.84	2229219.14	Метод спутниковых геодезических измерений (определений)	0.10	–
27	515097.82	2229221.48	Метод спутниковых геодезических измерений (определений)	0.10	–
28	515127.18	2229239.20	Метод спутниковых геодезических измерений (определений)	0.10	–
29	515128.92	2229236.44	Метод спутниковых геодезических измерений (определений)	0.10	–
30	515130.56	2229237.46	Метод спутниковых геодезических измерений (определений)	0.10	–
31	515131.62	2229240.49	Метод спутниковых геодезических измерений (определений)	0.10	–
32	515133.86	2229241.86	Метод спутниковых геодезических измерений (определений)	0.10	–
33	515136.66	2229239.67	Метод спутниковых геодезических измерений (определений)	0.10	–
34	515135.42	2229238.09	Метод спутниковых геодезических измерений (определений)	0.10	–
35	515133.72	2229239.42	Метод спутниковых геодезических измерений (определений)	0.10	–
36	515133.28	2229239.15	Метод спутниковых геодезических измерений (определений)	0.10	–
37	515132.22	2229236.14	Метод спутниковых геодезических измерений (определений)	0.10	–
38	515129.98	2229234.74	Метод спутниковых геодезических измерений (определений)	0.10	–
39	515136.56	2229224.29	Метод спутниковых геодезических измерений (определений)	0.10	–
40	515140.78	2229227.10	Метод спутниковых геодезических измерений (определений)	0.10	–

			(определений)		
56	515127.22	2229235.38	Метод спутниковых геодезических измерений (определений)	0.10	–
57	515126.54	2229236.46	Метод спутниковых геодезических измерений (определений)	0.10	–
58	515098.84	2229219.76	Метод спутниковых геодезических измерений (определений)	0.10	–
54	515073.14	2229204.70	Метод спутниковых геодезических измерений (определений)	0.10	–
Граница1(2)	–	–	–	–	–
59	514966.98	2229312.91	Метод спутниковых геодезических измерений (определений)	0.10	–
60	514968.46	2229316.47	Метод спутниковых геодезических измерений (определений)	0.10	–
61	514962.10	2229319.32	Метод спутниковых геодезических измерений (определений)	0.10	–
62	514960.89	2229318.60	Метод спутниковых геодезических измерений (определений)	0.10	–
63	514951.00	2229298.30	Метод спутниковых геодезических измерений (определений)	0.10	–
64	514942.69	2229282.08	Метод спутниковых геодезических измерений (определений)	0.10	–
65	514932.06	2229265.77	Метод спутниковых геодезических измерений (определений)	0.10	–
66	514932.28	2229262.41	Метод спутниковых геодезических измерений (определений)	0.10	–
67	514944.23	2229253.48	Метод спутниковых геодезических измерений (определений)	0.10	–
68	514958.06	2229250.94	Метод спутниковых геодезических измерений (определений)	0.10	–
69	514984.86	2229255.02	Метод спутниковых геодезических измерений (определений)	0.10	–
70	514992.32	2229269.84	Метод спутниковых геодезических измерений (определений)	0.10	–
71	514981.08	2229276.93	Метод спутниковых геодезических измерений	0.10	–
41	515137.68	2229232.34	Метод спутниковых геодезических измерений (определений)	0.10	–
42	515139.40	2229233.36	Метод спутниковых геодезических измерений (определений)	0.10	–
43	515142.45	2229228.20	Метод спутниковых геодезических измерений (определений)	0.10	–
44	515142.74	2229228.40	Метод спутниковых геодезических измерений (определений)	0.10	–
45	515139.66	2229233.65	Метод спутниковых геодезических измерений (определений)	0.10	–
46	515141.40	2229234.66	Метод спутниковых геодезических измерений (определений)	0.10	–
47	515145.42	2229227.78	Метод спутниковых геодезических измерений (определений)	0.10	–
48	515143.46	2229226.48	Метод спутниковых геодезических измерений (определений)	0.10	–
49	515160.14	2229198.24	Метод спутниковых геодезических измерений (определений)	0.10	–
1	515121.74	2229174.76	Метод спутниковых геодезических измерений (определений)	0.10	–
–	–	–	–	–	–
50	515153.70	2229205.22	Метод спутниковых геодезических измерений (определений)	0.10	–
51	515119.86	2229183.22	Метод спутниковых геодезических измерений (определений)	0.10	–
52	515121.21	2229176.78	Метод спутниковых геодезических измерений (определений)	0.10	–
53	515157.42	2229198.92	Метод спутниковых геодезических измерений (определений)	0.10	–
50	515153.70	2229205.22	Метод спутниковых геодезических измерений (определений)	0.10	–
–	–	–	–	–	–
54	515073.14	2229204.70	Метод спутниковых геодезических измерений (определений)	0.10	–
55	515076.02	2229203.36	Метод спутниковых геодезических измерений	0.10	–

			(определений)		
72	514978.12	2229272.93	Метод спутниковых геодезических измерений (определений)	0.10	–
73	514976.52	2229274.11	Метод спутниковых геодезических измерений (определений)	0.10	–
74	514980.58	2229279.61	Метод спутниковых геодезических измерений (определений)	0.10	–
75	514993.22	2229271.64	Метод спутниковых геодезических измерений (определений)	0.10	–
76	514994.36	2229273.90	Метод спутниковых геодезических измерений (определений)	0.10	–
77	515000.87	2229279.33	Метод спутниковых геодезических измерений (определений)	0.10	–
78	515021.03	2229264.46	Метод спутниковых геодезических измерений (определений)	0.10	–
79	515032.21	2229266.24	Метод спутниковых геодезических измерений (определений)	0.10	–
80	515088.90	2229300.16	Метод спутниковых геодезических измерений (определений)	0.10	–
81	515096.44	2229298.48	Метод спутниковых геодезических измерений (определений)	0.10	–
82	515094.08	2229300.64	Метод спутниковых геодезических измерений (определений)	0.10	–
83	515080.24	2229310.08	Метод спутниковых геодезических измерений (определений)	0.10	–
84	515009.88	2229367.30	Метод спутниковых геодезических измерений (определений)	0.10	–
85	515033.85	2229413.62	Метод спутниковых геодезических измерений (определений)	0.10	–
86	515031.49	2229414.92	Метод спутниковых геодезических измерений (определений)	0.10	–
87	515032.45	2229416.67	Метод спутниковых геодезических измерений (определений)	0.10	–
88	515036.52	2229414.43	Метод спутниковых геодезических измерений (определений)	0.10	–
89	515012.40	2229367.84	Метод спутниковых геодезических измерений (определений)	0.10	–
90	515081.44	2229311.68	Метод спутниковых геодезических измерений (определений)	0.10	–
91	515095.32	2229302.20	Метод спутниковых геодезических измерений (определений)	0.10	–
92	515110.98	2229287.91	Метод спутниковых геодезических измерений (определений)	0.10	–
93	515127.06	2229261.29	Метод спутниковых геодезических измерений (определений)	0.10	–
94	515140.52	2229241.26	Метод спутниковых геодезических измерений (определений)	0.10	–
95	515137.43	2229239.16	Метод спутниковых геодезических измерений (определений)	0.10	–
96	515135.00	2229242.11	Метод спутниковых геодезических измерений (определений)	0.10	–
97	515129.56	2229243.00	Метод спутниковых геодезических измерений (определений)	0.10	–
98	515110.02	2229273.20	Метод спутниковых геодезических измерений (определений)	0.10	–
99	515104.94	2229273.36	Метод спутниковых геодезических измерений (определений)	0.10	–
100	515046.86	2229237.96	Метод спутниковых геодезических измерений (определений)	0.10	–
101	515002.92	2229222.00	Метод спутниковых геодезических измерений (определений)	0.10	–
102	514995.14	2229226.59	Метод спутниковых геодезических измерений (определений)	0.10	–
103	514996.16	2229228.31	Метод спутниковых геодезических измерений (определений)	0.10	–
104	514999.26	2229226.48	Метод спутниковых геодезических измерений (определений)	0.10	–
105	515014.18	2229256.06	Метод спутниковых геодезических измерений (определений)	0.10	–
106	514994.02	2229268.77	Метод спутниковых	0.10	–

			геодезических измерений (определений)		
107	514986.18	2229253.20	Метод спутниковых геодезических измерений (определений)	0.10	–
108	514958.04	2229248.91	Метод спутниковых геодезических измерений (определений)	0.10	–
109	514944.36	2229251.42	Метод спутниковых геодезических измерений (определений)	0.10	–
110	514929.60	2229224.34	Метод спутниковых геодезических измерений (определений)	0.10	–
111	514927.90	2229225.42	Метод спутниковых геодезических измерений (определений)	0.10	–
112	514942.54	2229252.24	Метод спутниковых геодезических измерений (определений)	0.10	–
113	514930.34	2229261.35	Метод спутниковых геодезических измерений (определений)	0.10	–
114	514930.02	2229266.31	Метод спутниковых геодезических измерений (определений)	0.10	–
115	514940.95	2229283.08	Метод спутниковых геодезических измерений (определений)	0.10	–
116	514949.22	2229299.20	Метод спутниковых геодезических измерений (определений)	0.10	–
117	514959.35	2229320.02	Метод спутниковых геодезических измерений (определений)	0.10	–
118	514961.98	2229321.58	Метод спутниковых геодезических измерений (определений)	0.10	–
119	514970.98	2229317.53	Метод спутниковых геодезических измерений (определений)	0.10	–
120	514968.88	2229311.79	Метод спутниковых геодезических измерений (определений)	0.10	–
59	514966.98	2229312.91	Метод спутниковых геодезических измерений (определений)	0.10	–
–	–	–	–	–	–
121	515000.99	2229225.46	Метод спутниковых геодезических измерений (определений)	0.10	–
122	515003.12	2229224.20	Метод спутниковых	0.10	–

			геодезических измерений (определений)		
123	515045.99	2229239.78	Метод спутниковых геодезических измерений (определений)	0.10	–
124	515079.70	2229260.32	Метод спутниковых геодезических измерений (определений)	0.10	–
125	515076.30	2229265.94	Метод спутниковых геодезических измерений (определений)	0.10	–
126	515037.69	2229241.14	Метод спутниковых геодезических измерений (определений)	0.10	–
127	515032.40	2229244.57	Метод спутниковых геодезических измерений (определений)	0.10	–
128	515015.88	2229254.98	Метод спутниковых геодезических измерений (определений)	0.10	–
121	515000.99	2229225.46	Метод спутниковых геодезических измерений (определений)	0.10	–
–	–	–	–	–	–
129	515081.42	2229261.36	Метод спутниковых геодезических измерений (определений)	0.10	–
130	515104.41	2229275.38	Метод спутниковых геодезических измерений (определений)	0.10	–
131	515111.13	2229275.16	Метод спутниковых геодезических измерений (определений)	0.10	–
132	515130.76	2229244.82	Метод спутниковых геодезических измерений (определений)	0.10	–
133	515133.70	2229244.34	Метод спутниковых геодезических измерений (определений)	0.10	–
134	515127.02	2229252.05	Метод спутниковых геодезических измерений (определений)	0.10	–
135	515120.89	2229261.25	Метод спутниковых геодезических измерений (определений)	0.10	–
136	515108.95	2229282.62	Метод спутниковых геодезических измерений (определений)	0.10	–
137	515096.99	2229296.28	Метод спутниковых геодезических измерений (определений)	0.10	–
138	515089.24	2229298.02	Метод спутниковых	0.10	–

			геодезических измерений (определений)		
139	515032.91	2229264.32	Метод спутниковых геодезических измерений (определений)	0.10	–
140	515020.52	2229262.35	Метод спутниковых геодезических измерений (определений)	0.10	–
141	515000.95	2229276.79	Метод спутниковых геодезических измерений (определений)	0.10	–
142	514995.96	2229272.63	Метод спутниковых геодезических измерений (определений)	0.10	–
143	514994.92	2229270.56	Метод спутниковых геодезических измерений (определений)	0.10	–
144	515016.01	2229257.27	Метод спутниковых геодезических измерений (определений)	0.10	–
145	515033.48	2229246.25	Метод спутниковых геодезических измерений (определений)	0.10	–
146	515037.69	2229243.52	Метод спутниковых геодезических измерений (определений)	0.10	–
147	515074.61	2229267.23	Метод спутниковых геодезических измерений (определений)	0.10	–
148	515073.74	2229268.80	Метод спутниковых геодезических измерений (определений)	0.10	–
149	515076.06	2229270.24	Метод спутниковых геодезических измерений (определений)	0.10	–
129	515081.42	2229261.36	Метод спутниковых геодезических измерений (определений)	0.10	–
–	–	–	–	–	–
150	515109.42	2229286.63	Метод спутниковых геодезических измерений (определений)	0.10	–
151	515102.95	2229292.54	Метод спутниковых геодезических измерений (определений)	0.10	–
152	515110.59	2229283.78	Метод спутниковых геодезических измерений (определений)	0.10	–
153	515122.60	2229262.29	Метод спутниковых геодезических измерений (определений)	0.10	–
154	515128.61	2229253.27	Метод спутниковых геодезических измерений (определений)	0.10	–
155	515134.77	2229246.20	Метод спутниковых геодезических измерений (определений)	0.10	–
156	515125.37	2229260.21	Метод спутниковых геодезических измерений (определений)	0.10	–
150	515109.42	2229286.63	Метод спутниковых геодезических измерений (определений)	0.10	–

3. Сведения о характерных точках части (частей) границы объекта

Обозначение характерных точек части границы	Координаты, м		Метод определения координат характерной точки	Средняя квадратическая погрешность положения характерной точки (M_t), м	Описание обозначения точки на местности (при наличии)
	X	Y			
1	2	3	4	5	6
–	–	–	–	–	–

ГРАФИЧЕСКОЕ ОПИСАНИЕ

местоположения границ публичного сервитута

Электросетевой комплекс Подстанция 110/35/6кВ «Южная» (КЛ 0,4 кВ от ТП-7313)
(наименование объекта, местоположение границ которого описано (далее - объект)

Раздел 1

Сведения об объекте		
№ п/п	Характеристики объекта	Описание характеристик
1	2	3
1	Местоположение объекта	Пермский край, Пермь город
2	Площадь объекта +/- величина погрешности определения площади (Р+/- Дельта Р)	3053 кв.м ± 12.65 кв.м
3	Иные характеристики объекта	Публичный сервитут устанавливается в целях эксплуатации объекта электросетевого хозяйства «Электросетевой комплекс Подстанция 110/35/6кВ «Южная» (КЛ 0,4 кВ от ТП-7313)» (согласно п.1 ст. 39.37 «Земельного кодекса Российской Федерации» от 25.10.2001 г. №136-ФЗ) Срок установления публичного сервитута - сорок девять лет (согласно п.1 ст. 39.45 ЗК РФ).

Раздел 2

Сведения о местоположении границ объекта					
1. Система координат МСК-59, зона 2					
2. Сведения о характерных точках границ объекта					
Обозначение характерных точек границ	Координаты, м		Метод определения координат характерной точки	Средняя квадратическая погрешность положения характерной точки (M_t), м	Описание обозначения точки на местности (при наличии)
	X	Y			
1	2	3	4	5	6
Граница1(1)	–	–	–	–	–
1	515212.56	2230838.54	Метод спутниковых геодезических измерений (определений)	0.10	–
2	515210.60	2230838.18	Метод спутниковых геодезических измерений (определений)	0.10	–
3	515214.14	2230818.60	Метод спутниковых геодезических измерений (определений)	0.10	–
4	515195.53	2230814.11	Метод спутниковых геодезических измерений (определений)	0.10	–
5	515183.43	2230810.80	Метод спутниковых геодезических измерений (определений)	0.10	–
6	515176.69	2230809.37	Метод спутниковых геодезических измерений (определений)	0.10	–
7	515175.74	2230800.03	Метод спутниковых геодезических измерений (определений)	0.10	–
8	515172.44	2230789.79	Метод спутниковых геодезических измерений (определений)	0.10	–
9	515169.33	2230786.30	Метод спутниковых геодезических измерений (определений)	0.10	–
10	515164.02	2230784.88	Метод спутниковых геодезических измерений (определений)	0.10	–
11	515152.36	2230781.77	Метод спутниковых геодезических измерений (определений)	0.10	–
12	515142.03	2230778.94	Метод спутниковых геодезических измерений (определений)	0.10	–
13	515132.94	2230776.65	Метод спутниковых геодезических измерений (определений)	0.10	–
14	515122.14	2230774.07	Метод спутниковых геодезических измерений (определений)	0.10	–
15	515109.86	2230769.90	Метод спутниковых геодезических измерений (определений)	0.10	–
16	515098.50	2230766.06	Метод спутниковых геодезических измерений (определений)	0.10	–
17	515095.78	2230765.18	Метод спутниковых геодезических измерений (определений)	0.10	–
18	515084.69	2230768.63	Метод спутниковых геодезических измерений (определений)	0.10	–
19	515083.74	2230768.82	Метод спутниковых геодезических измерений (определений)	0.10	–
20	515073.61	2230769.12	Метод спутниковых геодезических измерений (определений)	0.10	–
21	515068.50	2230769.23	Метод спутниковых геодезических измерений (определений)	0.10	–
22	515055.58	2230765.81	Метод спутниковых геодезических измерений (определений)	0.10	–
23	515038.81	2230761.14	Метод спутниковых геодезических измерений (определений)	0.10	–

			геодезических измерений (определений)		
42	514869.14	2230719.72	Метод спутниковых геодезических измерений (определений)	0.10	–
43	514857.40	2230717.62	Метод спутниковых геодезических измерений (определений)	0.10	–
44	514856.79	2230711.70	Метод спутниковых геодезических измерений (определений)	0.10	–
45	514853.54	2230710.75	Метод спутниковых геодезических измерений (определений)	0.10	–
46	514831.09	2230704.40	Метод спутниковых геодезических измерений (определений)	0.10	–
47	514788.25	2230692.53	Метод спутниковых геодезических измерений (определений)	0.10	–
48	514779.64	2230689.76	Метод спутниковых геодезических измерений (определений)	0.10	–
49	514771.75	2230686.96	Метод спутниковых геодезических измерений (определений)	0.10	–
50	514766.51	2230705.19	Метод спутниковых геодезических измерений (определений)	0.10	–
51	514759.46	2230731.34	Метод спутниковых геодезических измерений (определений)	0.10	–
52	514748.79	2230770.97	Метод спутниковых геодезических измерений (определений)	0.10	–
53	514739.93	2230803.18	Метод спутниковых геодезических измерений (определений)	0.10	–
54	514727.46	2230799.69	Метод спутниковых геодезических измерений (определений)	0.10	–
55	514727.09	2230799.73	Метод спутниковых геодезических измерений (определений)	0.10	–
56	514701.51	2230794.16	Метод спутниковых геодезических измерений (определений)	0.10	–
57	514700.34	2230794.27	Метод спутниковых геодезических измерений (определений)	0.10	–
58	514699.08	2230801.59	Метод спутниковых геодезических	0.10	–
24	515028.09	2230758.59	Метод спутниковых геодезических измерений (определений)	0.10	–
25	515016.89	2230755.88	Метод спутниковых геодезических измерений (определений)	0.10	–
26	515004.26	2230753.07	Метод спутниковых геодезических измерений (определений)	0.10	–
27	514987.45	2230749.22	Метод спутниковых геодезических измерений (определений)	0.10	–
28	514977.24	2230746.12	Метод спутниковых геодезических измерений (определений)	0.10	–
29	514957.79	2230741.43	Метод спутниковых геодезических измерений (определений)	0.10	–
30	514940.61	2230737.02	Метод спутниковых геодезических измерений (определений)	0.10	–
31	514920.54	2230731.69	Метод спутниковых геодезических измерений (определений)	0.10	–
32	514912.30	2230729.65	Метод спутниковых геодезических измерений (определений)	0.10	–
33	514902.27	2230728.00	Метод спутниковых геодезических измерений (определений)	0.10	–
34	514901.62	2230728.14	Метод спутниковых геодезических измерений (определений)	0.10	–
35	514901.36	2230729.38	Метод спутниковых геодезических измерений (определений)	0.10	–
36	514899.64	2230729.06	Метод спутниковых геодезических измерений (определений)	0.10	–
37	514898.82	2230728.88	Метод спутниковых геодезических измерений (определений)	0.10	–
38	514898.63	2230727.98	Метод спутниковых геодезических измерений (определений)	0.10	–
39	514894.09	2230725.91	Метод спутниковых геодезических измерений (определений)	0.10	–
40	514873.79	2230720.36	Метод спутниковых геодезических измерений (определений)	0.10	–
41	514869.65	2230718.21	Метод спутниковых	0.10	–

			измерений (определений)		
59	514699.58	2230801.95	Метод спутниковых геодезических измерений (определений)	0.10	–
60	514698.40	2230803.57	Метод спутниковых геодезических измерений (определений)	0.10	–
61	514696.90	2230802.47	Метод спутниковых геодезических измерений (определений)	0.10	–
62	514698.62	2230792.43	Метод спутниковых геодезических измерений (определений)	0.10	–
63	514701.63	2230792.14	Метод спутниковых геодезических измерений (определений)	0.10	–
64	514727.21	2230797.71	Метод спутниковых геодезических измерений (определений)	0.10	–
65	514727.64	2230797.67	Метод спутниковых геодезических измерений (определений)	0.10	–
66	514738.53	2230800.72	Метод спутниковых геодезических измерений (определений)	0.10	–
67	514746.87	2230770.45	Метод спутниковых геодезических измерений (определений)	0.10	–
68	514757.52	2230730.82	Метод спутниковых геодезических измерений (определений)	0.10	–
69	514764.59	2230704.65	Метод спутниковых геодезических измерений (определений)	0.10	–
70	514770.41	2230684.36	Метод спутниковых геодезических измерений (определений)	0.10	–
71	514780.28	2230687.86	Метод спутниковых геодезических измерений (определений)	0.10	–
72	514788.83	2230690.61	Метод спутниковых геодезических измерений (определений)	0.10	–
73	514831.63	2230702.48	Метод спутниковых геодезических измерений (определений)	0.10	–
74	514854.10	2230708.83	Метод спутниковых геодезических измерений (определений)	0.10	–
75	514858.65	2230710.16	Метод спутниковых геодезических измерений	0.10	–

			(определений)		
76	514859.24	2230715.92	Метод спутниковых геодезических измерений (определений)	0.10	–
77	514867.80	2230717.44	Метод спутниковых геодезических измерений (определений)	0.10	–
78	514868.51	2230715.37	Метод спутниковых геодезических измерений (определений)	0.10	–
79	514874.53	2230718.48	Метод спутниковых геодезических измерений (определений)	0.10	–
80	514894.77	2230724.03	Метод спутниковых геодезических измерений (определений)	0.10	–
81	514899.80	2230726.32	Метод спутниковых геодезических измерений (определений)	0.10	–
82	514901.16	2230704.94	Метод спутниковых геодезических измерений (определений)	0.10	–
83	514900.99	2230703.80	Метод спутниковых геодезических измерений (определений)	0.10	–
84	514902.97	2230703.50	Метод спутниковых геодезических измерений (определений)	0.10	–
85	514903.16	2230704.86	Метод спутниковых геодезических измерений (определений)	0.10	–
86	514901.94	2230724.76	Метод спутниковых геодезических измерений (определений)	0.10	–
87	514907.80	2230725.45	Метод спутниковых геодезических измерений (определений)	0.10	–
88	514939.10	2230733.36	Метод спутниковых геодезических измерений (определений)	0.10	–
89	514949.26	2230735.62	Метод спутниковых геодезических измерений (определений)	0.10	–
90	514960.32	2230737.66	Метод спутниковых геодезических измерений (определений)	0.10	–
91	514966.07	2230727.06	Метод спутниковых геодезических измерений (определений)	0.10	–
92	514970.70	2230706.52	Метод спутниковых геодезических измерений (определений)	0.10	–

			геодезических измерений (определений)		
111	515073.55	2230767.12	Метод спутниковых геодезических измерений (определений)	0.10	–
112	515083.52	2230766.82	Метод спутниковых геодезических измерений (определений)	0.10	–
113	515084.19	2230766.69	Метод спутниковых геодезических измерений (определений)	0.10	–
114	515095.48	2230763.06	Метод спутниковых геодезических измерений (определений)	0.10	–
115	515099.10	2230764.14	Метод спутниковых геодезических измерений (определений)	0.10	–
116	515110.50	2230768.00	Метод спутниковых геодезических измерений (определений)	0.10	–
117	515122.70	2230772.15	Метод спутниковых геодезических измерений (определений)	0.10	–
118	515133.42	2230774.71	Метод спутниковых геодезических измерений (определений)	0.10	–
119	515142.53	2230777.00	Метод спутниковых геодезических измерений (определений)	0.10	–
120	515152.88	2230779.83	Метод спутниковых геодезических измерений (определений)	0.10	–
121	515164.54	2230782.94	Метод спутниковых геодезических измерений (определений)	0.10	–
122	515170.43	2230784.52	Метод спутниковых геодезических измерений (определений)	0.10	–
123	515174.22	2230788.77	Метод спутниковых геодезических измерений (определений)	0.10	–
124	515177.70	2230799.61	Метод спутниковых геодезических измерений (определений)	0.10	–
125	515178.53	2230807.71	Метод спутниковых геодезических измерений (определений)	0.10	–
126	515183.91	2230808.86	Метод спутниковых геодезических измерений (определений)	0.10	–
127	515196.03	2230812.17	Метод спутниковых геодезических	0.10	–

93	514965.30	2230692.62	Метод спутниковых геодезических измерений (определений)	0.10	–
94	514973.10	2230650.22	Метод спутниковых геодезических измерений (определений)	0.10	–
95	514948.36	2230642.32	Метод спутниковых геодезических измерений (определений)	0.10	–
96	514948.98	2230640.40	Метод спутниковых геодезических измерений (определений)	0.10	–
97	514975.38	2230648.84	Метод спутниковых геодезических измерений (определений)	0.10	–
98	514967.38	2230692.42	Метод спутниковых геодезических измерений (определений)	0.10	–
99	514972.80	2230706.38	Метод спутниковых геодезических измерений (определений)	0.10	–
100	514967.96	2230727.77	Метод спутниковых геодезических измерений (определений)	0.10	–
101	514961.38	2230739.90	Метод спутниковых геодезических измерений (определений)	0.10	–
102	514956.40	2230738.98	Метод спутниковых геодезических измерений (определений)	0.10	–
103	514977.76	2230744.18	Метод спутниковых геодезических измерений (определений)	0.10	–
104	514987.97	2230747.28	Метод спутниковых геодезических измерений (определений)	0.10	–
105	515004.70	2230751.11	Метод спутниковых геодезических измерений (определений)	0.10	–
106	515017.35	2230753.94	Метод спутниковых геодезических измерений (определений)	0.10	–
107	515028.55	2230756.65	Метод спутниковых геодезических измерений (определений)	0.10	–
108	515039.31	2230759.20	Метод спутниковых геодезических измерений (определений)	0.10	–
109	515056.10	2230763.87	Метод спутниковых геодезических измерений (определений)	0.10	–
110	515068.74	2230767.23	Метод спутниковых	0.10	–

			измерений (определений)		
128	515216.44	2230817.10	Метод спутниковых геодезических измерений (определений)	0.10	–
1	515212.56	2230838.54	Метод спутниковых геодезических измерений (определений)	0.10	–
Граница1(2)	–	–	–	–	–
129	514819.35	2230843.89	Метод спутниковых геодезических измерений (определений)	0.10	–
130	514814.94	2230859.86	Метод спутниковых геодезических измерений (определений)	0.10	–
131	514799.22	2230864.79	Метод спутниковых геодезических измерений (определений)	0.10	–
132	514780.65	2230870.58	Метод спутниковых геодезических измерений (определений)	0.10	–
133	514767.21	2230867.35	Метод спутниковых геодезических измерений (определений)	0.10	–
134	514760.77	2230866.23	Метод спутниковых геодезических измерений (определений)	0.10	–
135	514760.28	2230870.00	Метод спутниковых геодезических измерений (определений)	0.10	–
136	514762.26	2230870.26	Метод спутниковых геодезических измерений (определений)	0.10	–
137	514762.49	2230868.55	Метод спутниковых геодезических измерений (определений)	0.10	–
138	514766.81	2230869.31	Метод спутниковых геодезических измерений (определений)	0.10	–
139	514780.71	2230872.66	Метод спутниковых геодезических измерений (определений)	0.10	–
140	514799.82	2230866.69	Метод спутниковых геодезических измерений (определений)	0.10	–
141	514816.58	2230861.44	Метод спутниковых геодезических измерений (определений)	0.10	–
142	514820.77	2230846.25	Метод спутниковых геодезических измерений (определений)	0.10	–
143	514834.05	2230849.24	Метод спутниковых геодезических	0.10	–

			измерений (определений)		
144	514835.79	2230852.16	Метод спутниковых геодезических измерений (определений)	0.10	–
145	514837.70	2230851.38	Метод спутниковых геодезических измерений (определений)	0.10	–
146	514836.30	2230849.11	Метод спутниковых геодезических измерений (определений)	0.10	–
147	514847.28	2230803.06	Метод спутниковых геодезических измерений (определений)	0.10	–
148	514851.74	2230792.84	Метод спутниковых геодезических измерений (определений)	0.10	–
149	514854.17	2230790.36	Метод спутниковых геодезических измерений (определений)	0.10	–
150	514880.58	2230788.10	Метод спутниковых геодезических измерений (определений)	0.10	–
151	514895.12	2230741.20	Метод спутниковых геодезических измерений (определений)	0.10	–
152	514896.26	2230739.58	Метод спутниковых геодезических измерений (определений)	0.10	–
153	514893.20	2230751.76	Метод спутниковых геодезических измерений (определений)	0.10	–
154	514886.05	2230771.96	Метод спутниковых геодезических измерений (определений)	0.10	–
155	514884.24	2230784.39	Метод спутниковых геодезических измерений (определений)	0.10	–
156	514884.92	2230789.17	Метод спутниковых геодезических измерений (определений)	0.10	–
157	514882.62	2230806.66	Метод спутниковых геодезических измерений (определений)	0.10	–
158	514884.60	2230806.92	Метод спутниковых геодезических измерений (определений)	0.10	–
159	514886.70	2230790.38	Метод спутниковых геодезических измерений (определений)	0.10	–
160	514908.62	2230793.96	Метод спутниковых геодезических измерений	0.10	–

			(определений)		
161	514908.98	2230794.36	Метод спутниковых геодезических измерений (определений)	0.10	–
162	514930.29	2230814.94	Метод спутниковых геодезических измерений (определений)	0.10	–
163	514941.40	2230824.25	Метод спутниковых геодезических измерений (определений)	0.10	–
164	514930.74	2230880.71	Метод спутниковых геодезических измерений (определений)	0.10	–
165	514932.72	2230881.08	Метод спутниковых геодезических измерений (определений)	0.10	–
166	514943.58	2230823.47	Метод спутниковых геодезических измерений (определений)	0.10	–
167	514931.63	2230813.44	Метод спутниковых геодезических измерений (определений)	0.10	–
168	514911.99	2230794.49	Метод спутниковых геодезических измерений (определений)	0.10	–
169	514951.39	2230800.80	Метод спутниковых геодезических измерений (определений)	0.10	–
170	514951.71	2230798.84	Метод спутниковых геодезических измерений (определений)	0.10	–
171	514909.56	2230792.10	Метод спутниковых геодезических измерений (определений)	0.10	–
172	514892.23	2230774.36	Метод спутниковых геодезических измерений (определений)	0.10	–
173	514900.66	2230739.51	Метод спутниковых геодезических измерений (определений)	0.10	–
174	514899.72	2230734.62	Метод спутниковых геодезических измерений (определений)	0.10	–
175	514897.02	2230733.99	Метод спутниковых геодезических измерений (определений)	0.10	–
176	514891.52	2230740.16	Метод спутниковых геодезических измерений (определений)	0.10	–
177	514888.96	2230749.88	Метод спутниковых геодезических измерений (определений)	0.10	–
178	514876.02	2230746.76	Метод спутниковых геодезических измерений (определений)	0.10	–
179	514875.54	2230748.70	Метод спутниковых геодезических измерений (определений)	0.10	–
180	514888.44	2230751.86	Метод спутниковых геодезических измерений (определений)	0.10	–
181	514883.99	2230768.79	Метод спутниковых геодезических измерений (определений)	0.10	–
182	514877.89	2230785.26	Метод спутниковых геодезических измерений (определений)	0.10	–
183	514814.41	2230768.64	Метод спутниковых геодезических измерений (определений)	0.10	–
184	514798.45	2230781.34	Метод спутниковых геодезических измерений (определений)	0.10	–
185	514799.69	2230782.90	Метод спутниковых геодезических измерений (определений)	0.10	–
186	514814.87	2230770.84	Метод спутниковых геодезических измерений (определений)	0.10	–
187	514875.09	2230786.54	Метод спутниковых геодезических измерений (определений)	0.10	–
188	514853.26	2230788.42	Метод спутниковых геодезических измерений (определений)	0.10	–
189	514850.06	2230791.70	Метод спутниковых геодезических измерений (определений)	0.10	–
190	514845.38	2230802.42	Метод спутниковых геодезических измерений (определений)	0.10	–
191	514834.67	2230847.32	Метод спутниковых геодезических измерений (определений)	0.10	–
129	514819.35	2230843.89	Метод спутниковых геодезических измерений (определений)	0.10	–
–	–	–	–	–	–
192	514890.03	2230774.97	Метод спутниковых геодезических измерений (определений)	0.10	–
193	514906.18	2230791.48	Метод спутниковых геодезических измерений (определений)	0.10	–

194	514886.80	2230788.43	Метод спутниковых геодезических измерений (определений)	0.10	–
195	514886.26	2230784.40	Метод спутниковых геодезических измерений (определений)	0.10	–
196	514888.00	2230772.44	Метод спутниковых геодезических измерений (определений)	0.10	–
197	514895.12	2230752.34	Метод спутниковых геодезических измерений (определений)	0.10	–
198	514898.48	2230738.83	Метод спутниковых геодезических измерений (определений)	0.10	–
199	514898.61	2230739.46	Метод спутниковых геодезических измерений (определений)	0.10	–
192	514890.03	2230774.97	Метод спутниковых геодезических измерений (определений)	0.10	–

3. Сведения о характерных точках части (частей) границы объекта

Обозначение характерных точек части границы	Координаты, м		Метод определения координат характерной точки	Средняя квадратическая погрешность положения характерной точки (M_t), м	Описание обозначения точки на местности (при наличии)
	X	Y			
1	2	3	4	5	6
–	–	–	–	–	–

ГРАФИЧЕСКОЕ ОПИСАНИЕ

местоположения границ публичного сервитута

Электросетевой комплекс Подстанция 35/6кВ «Нагорная» (КЛ 0,4 кВ ф.АЗС от КТП-4577 до АЗС Гайвинская,103, КЛ 0,4 кВ ф.СМУ от КТП-4577 до ад.зд. Гайвинская,90)

(наименование объекта, местоположение границ которого описано (далее - объект)

Раздел 1

Сведения об объекте		
№ п/п	Характеристики объекта	Описание характеристик
1	2	3
1	Местоположение объекта	Пермский край, Пермь город
2	Площадь объекта +/- величина погрешности определения площади (Р+/- Дельта Р)	343 кв.м ± 4.74 кв.м
3	Иные характеристики объекта	Публичный сервитут устанавливается в целях эксплуатации объекта электросетевого хозяйства «Электросетевой комплекс Подстанция 35/6кВ «Нагорная» (КЛ 0,4 кВ ф.АЗС от КТП-4577 до АЗС Гайвинская,103, КЛ 0,4 кВ ф.СМУ от КТП-4577 до ад.зд. Гайвинская,90)» (согласно п.1 ст. 39.37 «Земельного кодекса Российской Федерации» от 25.10.2001 г. №136-ФЗ) Срок установления публичного сервитута - сорок девять лет (согласно п.1 ст. 39.45 ЗК РФ).

Раздел 2

Сведения о местоположении границ объекта

1. Система координат МСК-59, зона 2

2. Сведения о характерных точках границ объекта

Обозначение характерных точек границ	Координаты, м		Метод определения координат характерной точки	Средняя квадратическая погрешность положения характерной точки (M_t), м	Описание обозначения точки на местности (при наличии)
	X	Y			
1	2	3	4	5	6
1	530771.41	2235087.99	Метод спутниковых геодезических измерений (определений)	0.10	–
2	530764.06	2235080.25	Метод спутниковых геодезических измерений (определений)	0.10	–
3	530765.51	2235078.87	Метод спутниковых геодезических измерений (определений)	0.10	–
4	530772.69	2235086.44	Метод спутниковых геодезических измерений (определений)	0.10	–
5	530774.38	2235085.21	Метод спутниковых геодезических измерений (определений)	0.10	–
6	530792.84	2235065.48	Метод спутниковых	0.10	–

			геодезических измерений (определений)		
7	530798.27	2235050.86	Метод спутниковых геодезических измерений (определений)	0.10	–
8	530803.57	2235015.63	Метод спутниковых геодезических измерений (определений)	0.10	–
9	530804.98	2234986.69	Метод спутниковых геодезических измерений (определений)	0.10	–
10	530792.48	2234983.46	Метод спутниковых геодезических измерений (определений)	0.10	–
11	530791.05	2234985.67	Метод спутниковых геодезических измерений (определений)	0.10	–
12	530785.61	2234990.48	Метод спутниковых геодезических измерений (определений)	0.10	–
13	530786.56	2234991.60	Метод спутниковых геодезических измерений (определений)	0.10	–
14	530785.11	2234993.03	Метод спутниковых геодезических измерений (определений)	0.10	–
15	530782.81	2234990.30	Метод спутниковых геодезических измерений (определений)	0.10	–
16	530789.52	2234984.35	Метод спутниковых геодезических измерений (определений)	0.10	–
17	530790.44	2234982.93	Метод спутниковых геодезических измерений (определений)	0.10	–
18	530790.19	2234982.87	Метод спутниковых геодезических измерений (определений)	0.10	–
19	530791.12	2234981.87	Метод спутниковых геодезических измерений (определений)	0.10	–
20	530791.23	2234981.70	Метод спутниковых геодезических измерений (определений)	0.10	–
21	530792.13	2234980.77	Метод спутниковых геодезических измерений (определений)	0.10	–
22	530792.23	2234980.66	Метод спутниковых геодезических измерений (определений)	0.10	–
23	530793.11	2234980.08	Метод спутниковых геодезических	0.10	–

			измерений (определений)		
24	530786.63	2234963.94	Метод спутниковых геодезических измерений (определений)	0.10	–
25	530788.44	2234963.09	Метод спутниковых геодезических измерений (определений)	0.10	–
26	530795.57	2234980.85	Метод спутниковых геодезических измерений (определений)	0.10	–
27	530794.12	2234981.81	Метод спутниковых геодезических измерений (определений)	0.10	–
28	530807.06	2234985.16	Метод спутниковых геодезических измерений (определений)	0.10	–
29	530805.55	2235015.93	Метод спутниковых геодезических измерений (определений)	0.10	–
30	530800.21	2235051.37	Метод спутниковых геодезических измерений (определений)	0.10	–
31	530794.58	2235066.55	Метод спутниковых геодезических измерений (определений)	0.10	–
32	530775.71	2235086.72	Метод спутниковых геодезических измерений (определений)	0.10	–
33	530772.33	2235089.17	Метод спутниковых геодезических измерений (определений)	0.10	–
1	530771.41	2235087.99	Метод спутниковых геодезических измерений (определений)	0.10	–

3. Сведения о характерных точках части (частей) границы объекта

Обозначение характерных точек части границы	Координаты, м		Метод определения координат характерной точки	Средняя квадратическая погрешность положения характерной точки (M_t), м	Описание обозначения точки на местности (при наличии)
	X	Y			
1	2	3	4	5	6
–	–	–	–	–	–

ГРАФИЧЕСКОЕ ОПИСАНИЕ
местоположения границ населенных пунктов, территориальных зон, особо охраняемых природных территорий, зон с особыми условиями использования территории

Публичный сервитут для использования в целях подключения (технологического присоединения) к сетям инженерно-технического обеспечения: «Строительство БКТП 6/0,4 кВ с оборудованием учета э/э, КЛ 6 кВ, КЛ 0,4 кВ для электроснабжения многоэтажной жилой застройки по адресу: Пермский край, город Пермь, ул. Энгельса (кад. номера зем. участков 59:01:4410745:225, :226, :227)»

(наименование объекта, местоположение границ которого описано (далее - объект))

Раздел 1

Сведения об объекте

№ п/п	Характеристики объекта	Описание характеристик
1	2	3
1	Местоположение объекта	Пермский край, г.о Пермский, город Пермь
2	Площадь объекта +/- величина погрешности определения площади (Р +/- Дельта Р)	92 +/- 3 м²
3	Иные характеристики объекта	ПАО «Россети Урал». Почтовый адрес: Россия, 620026, Свердловская область, г. Екатеринбург, ул. Мамина – Сибиряка, стр.140. Адрес электронной почты:pe-pges@rosseti-ural.ru. Публичный сервитут для использования в целях подключения (технологического присоединения) к сетям инженерно-технического обеспечения: «Строительство БКТП 6/0,4 кВ с оборудованием учета э/э, КЛ 6 кВ, КЛ 0,4 кВ для электроснабжения многоэтажной жилой застройки по адресу: Пермский край, город Пермь, ул. Энгельса (кад. номера зем. участков 59:01:4410745:225, :226, :227)». Срок установления сервитута - 49 лет.

Раздел 2

Сведения о местоположении границ объекта

1. Система координат МСК-59, зона 2

2. Сведения о характерных точках границ объекта

Обозначение характерных точек границ	Координаты, м		Метод определения координат характерной точки	Средняя квадратическая погрешность положения характерной точки (Mt), м	Описание обозначения точки на местности (при наличии)
	X	Y			
1	2	3	4	5	6
1	516383.87	2228634.48	Метод спутниковых геодезических измерений (определений)	0.10	-
2	516382.03	2228635.39	Метод спутниковых геодезических измерений (определений)	0.10	-
3	516382.77	2228643.68	Метод спутниковых геодезических измерений (определений)	0.10	-
4	516381.18	2228651.27	Метод спутниковых геодезических измерений (определений)	0.10	-
5	516380.11	2228649.50	Метод спутниковых геодезических измерений (определений)	0.10	-
6	516380.74	2228645.72	Метод спутниковых геодезических измерений (определений)	0.10	-
7	516380.31	2228645.64	Метод спутниковых геодезических измерений (определений)	0.10	-
8	516380.75	2228643.57	Метод спутниковых геодезических измерений (определений)	0.10	-
9	516380.02	2228635.39	Метод спутниковых геодезических измерений (определений)	0.10	-
10	516380.22	2228634.06	Метод спутниковых геодезических измерений (определений)	0.10	-
11	516384.35	2228632.01	Метод спутниковых геодезических измерений (определений)	0.10	-

2. Сведения о характерных точках границ объекта

Обозначение характерных точек границ	Координаты, м		Метод определения координат характерной точки	Средняя квадратическая погрешность положения характерной точки (Mt), м	Описание обозначения точки на местности (при наличии)
	X	Y			
1	2	3	4	5	6
1	516383.87	2228634.48	Метод спутниковых геодезических измерений (определений)	0.10	-
12	516358.67	2228652.93	Метод спутниковых геодезических измерений (определений)	0.10	-
13	516352.25	2228652.76	Метод спутниковых геодезических измерений (определений)	0.10	-
14	516350.29	2228658.61	Метод спутниковых геодезических измерений (определений)	0.10	-
15	516346.89	2228668.78	Метод спутниковых геодезических измерений (определений)	0.10	-
16	516346.33	2228670.45	Метод спутниковых геодезических измерений (определений)	0.10	-
17	516344.32	2228670.08	Метод спутниковых геодезических измерений (определений)	0.10	-
18	516344.92	2228668.34	Метод спутниковых геодезических измерений (определений)	0.10	-
19	516348.50	2228657.64	Метод спутниковых геодезических измерений (определений)	0.10	-
20	516350.82	2228650.72	Метод спутниковых геодезических измерений (определений)	0.10	-
21	516359.02	2228650.93	Метод спутниковых геодезических измерений (определений)	0.10	-
12	516358.67	2228652.93	Метод спутниковых геодезических измерений (определений)	0.10	-
22	516348.00	2228678.35	Метод спутниковых геодезических измерений (определений)	0.10	-

2. Сведения о характерных точках границ объекта

Обозначение характерных точек границ	Координаты, м		Метод определения координат характерной точки	Средняя квадратическая погрешность положения характерной точки (Mt), м	Описание обозначения точки на местности (при наличии)
	X	Y			
1	2	3	4	5	6
23	516349.03	2228678.62	Метод спутниковых геодезических измерений (определений)	0.10	-
24	516348.61	2228680.58	Метод спутниковых геодезических измерений (определений)	0.10	-
25	516347.63	2228680.34	Метод спутниковых геодезических измерений (определений)	0.10	-
22	516348.00	2228678.35	Метод спутниковых геодезических измерений (определений)	0.10	-

3. Сведения о характерных точках части (частей) границы объекта

Обозначение характерных точек части границы	Координаты, м		Метод определения координат характерной точки	Средняя квадратическая погрешность положения характерной точки (Mt), м	Описание обозначения точки на местности (при наличии)
	X	Y			
1	2	3	4	5	6
-	-	-	-	-	-

Раздел 3

Сведения о местоположении измененных (уточненных) границ объекта

1. Система координат -

2. Сведения о характерных точках границ объекта

Обозначение характерных точек границ	Существующие координаты, м		Измененные (уточненные) координаты, м		Метод определения координат характерной точки	Средняя квадратическая погрешность положения характерной точки (Mt), м	Описание обозначения точки на местности (при наличии)
	X	Y	X	Y			
1	2	3	4	5	6	7	8
-	-	-	-	-	-	-	

3. Сведения о характерных точках части (частей) границы объекта

Обозначение характерных точек части границы	Существующие координаты, м		Измененные (уточненные) координаты, м		Метод определения координат характерной точки	Средняя квадратическая погрешность положения характерной точки (Mt), м	Описание обозначения точки на местности (при наличии)
	X	Y	X	Y			
1	2	3	4	5	6	7	8
-	-	-	-	-	-	-	

Публичный сервитут
"Строительство ЛЭП 0,4 кВ от РУ 0,4 кВ ТП-2133, установка оборудования учета э/э на опорах ВЛ 0,4 кВ от ТП-2133
для электроснабжения гаражей по адресу: Пермский край, г. Пермь, Мотовилихинский район, ГСК №5, ул. Пономарева, боксы №130, 82, 2"
Схема расположения границ публичного сервитута

Условные обозначения:

59:01:4311778	кадастровый номер квартала
59:01:4311778:2765	кадастровый номер земельного участка, учтенного в ГКН
	граница земельного участка, учтенного в ГКН
	граница публичного сервитута
	граница кадастрового квартала
• 1	характерная точка границы
	проектируемая линия ВЛ 0.4 кВ

Схема расположения границ публичного сервитута

Объект: Реконструкция (замена) участка КЛ 6 кВ Транзит-37 (цепь I, цепь II) и участка КЛ 6 кВ Транзит-38 (цепь I, цепь II) ПС 110 / 6 кВ Балатовская на участке ПС - РП-54 6/0,4 кВ

Местоположение: Пермский край, г. Пермь

Площадь земель или части земельного участка, кв.м. : 7479 (часть кадастрового квартала 59:01:4410683 - 109 кв.м., часть кадастрового квартала 59:01:4410682 - 259 кв.м., часть кадастрового квартала 59:01:4410690 - 117 кв.м., часть кадастрвого квартала 59:01:4410680 - 36 кв.м., часть земельного участка с КН 59:01:0000000:89001 - 335 кв.м., часть земельного участка с КН 59:01:0000000:94905- 1624 кв.м., часть земельного участка с КН59:01:0000000:89607 - 1532 кв.м., часть земельного участка с КН 59:01:0000000:88266 - 575 кв.м., часть земельного участка с 59:01:0000000:356 (59:01:4410682:18) - 1040 кв.м., часть земельного участка с КН 59:01:4410682:9 - 206 кв.м., часть земельного участка с КН 59:01:0000000:90144 - 607 кв.м., часть земельного участка с КН 59:01:0000000:90235 - 22 кв.м., часть земельного участка с КН 59:01:0000000:90457 - 87 кв.м., часть земельного участка с КН 59:01:4410680:512 -26 кв.м, часть земельного участка с КН 59:01:4410680:7 - 12 кв.м., часть земельного участка с КН 59:01:0000000:88138 - 892 кв.м.)

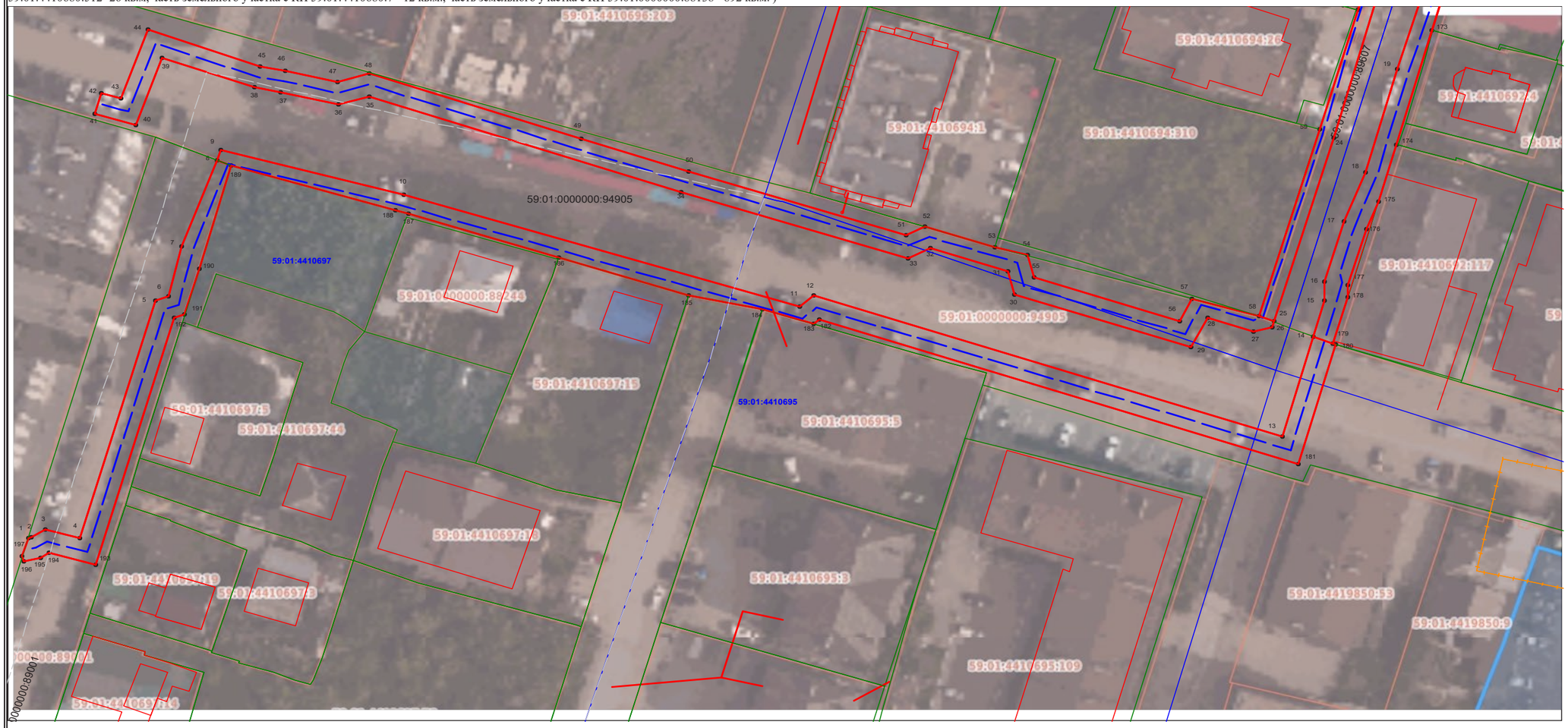

Масштаб 1:600

Условные обозначения:

- граница публичного сервитута
- граница земельного участка, сведения которого внесены в ЕГРН
- проектное местоположение инженерного сооружения
- **59:01:4410806** обозначение кадастрового квартала
- 59:01:1713048:5 обозначение кадастрового номера земельного участка

Схема расположения границ публичного сервитута

Объект: Реконструкция (замена) участка КЛ 6 кВ Транзит-37 (цепь I, цепь II) и участка КЛ 6 кВ Транзит-38 (цепь I, цепь II) ПС 110 / 6 кВ Балатовская на участке ПС - РП-54 6/0,4 кВ

Местоположение: Пермский край, г. Пермь

Площадь земель или части земельного участка, кв.м. : 7479 (часть кадастрового квартала 59:01:4410683 - 109 кв.м., часть кадастрового квартала 59:01:4410682 - 259 кв.м., часть кадастрового квартала 59:01:4410690 - 117 кв.м., часть кадастрвого квартала 59:01:4410680 - 36 кв.м., часть земельного участка с КН 59:01:0000000:89001 - 335 кв.м., часть земельного участка с КН 59:01:0000000:94905- 1624 кв.м., часть земельного участка с КН59:01:0000000:89607 - 1532 кв.м., часть земельного участка с КН 59:01:0000000:88266 - 575 кв.м., часть земельного участка с 59:01:0000000:356 (59:01:4410682:18) -1040 кв.м., часть земельного участка с КН 59:01:4410682:9 - 206 кв.м., часть земельного участка с КН 59:01:0000000:90144 - 607 кв.м., часть земельного участка с КН 59:01:0000000:90235 - 22 кв.м., часть земельного участка с КН 59:01:0000000:90457 - 87 кв.м., часть земельного участка с КН 59:01:4410680:512 -26 кв.м, часть земельного участка с КН 59:01:4410680:7 - 12 кв.м., часть земельного участка с КН 59:01:0000000:88138 - 892 кв.м.)

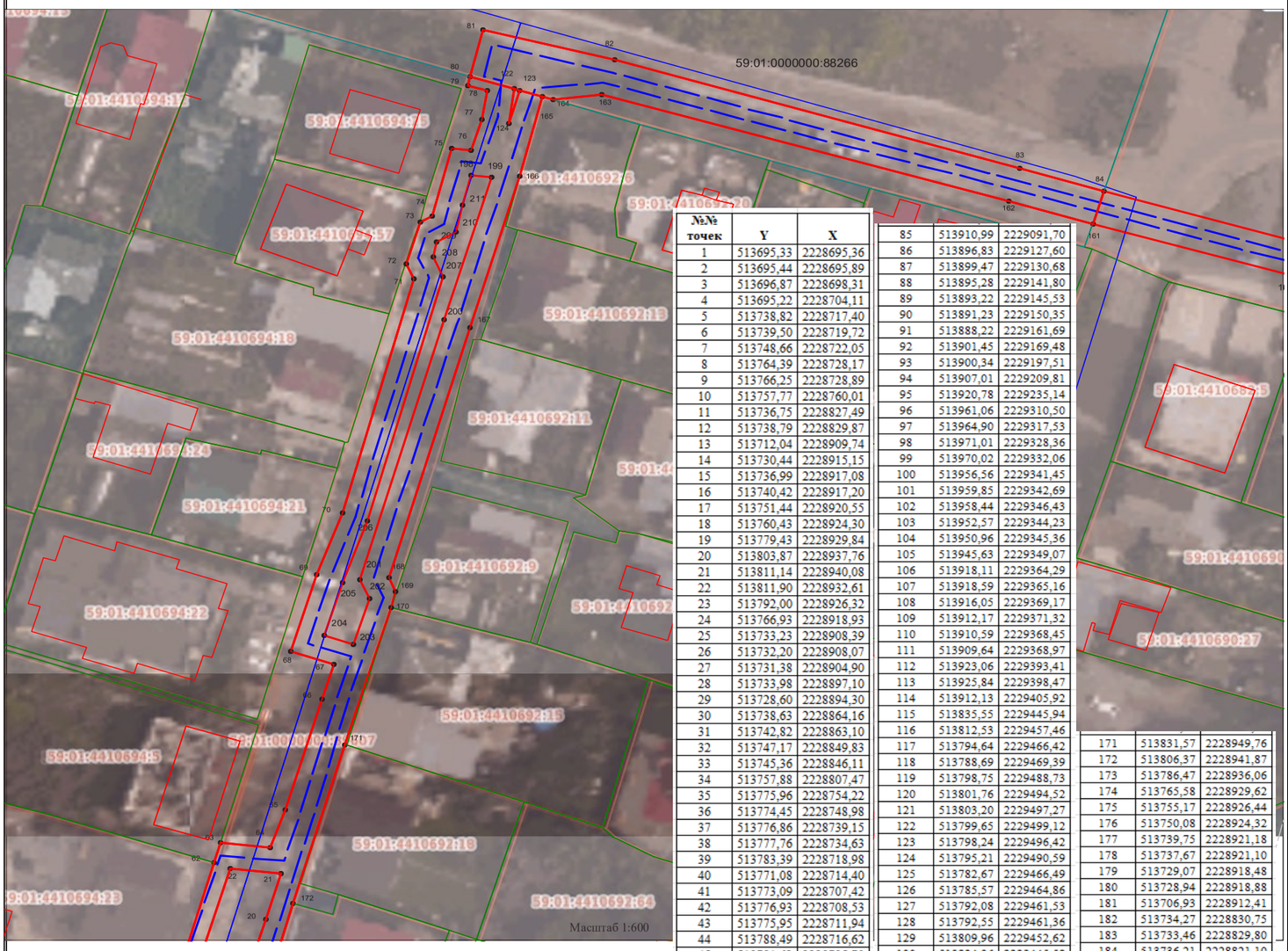

№№ точек	Y	X
1	513695,33	2228695,36
2	513695,44	2228695,89
3	513696,87	2228698,31
4	513695,22	2228704,11
5	513738,82	2228717,40
6	513739,50	2228719,72
7	513748,66	2228722,05
8	513764,39	2228728,17
9	513766,25	2228728,89
10	513757,77	2228760,01
11	513736,75	2228827,49
12	513738,79	2228829,87
13	513712,04	2228909,74
14	513730,44	2228915,15
15	513736,99	2228917,08
16	513740,42	2228917,20
17	513751,44	2228920,55
18	513760,43	2228924,30
19	513779,43	2228929,84
20	513803,87	2228937,76
21	513811,14	2228940,08
22	513811,90	2228932,61
23	513792,00	2228926,32
24	513766,93	2228918,93
25	513733,23	2228908,39
26	513732,20	2228908,07
27	513731,38	2228904,90
28	513733,98	2228897,10
29	513728,60	2228894,30
30	513738,63	2228864,16
31	513742,82	2228863,10
32	513747,17	2228849,83
33	513745,36	2228846,11
34	513757,88	2228807,47
35	513775,96	2228754,22
36	513774,45	2228748,98
37	513776,86	2228739,15
38	513777,76	2228734,63
39	513783,39	2228718,98
40	513771,08	2228714,40
41	513773,09	2228707,42
42	513776,93	2228708,53
43	513775,95	2228711,94
44	513788,49	2228716,62
45	513781,62	2228735,70
46	513780,77	2228740,02
47	513778,59	2228748,90
48	513780,15	2228754,32
49	513767,87	2228790,36
50	513761,68	2228808,73
51	513749,66	2228845,81
52	513751,21	2228849,00
53	513747,37	2228860,96
54	513745,76	2228866,48
55	513741,73	2228867,50
56	513733,47	2228892,33
57	513737,58	2228894,47
58	513734,22	2228905,99
59	513768,47	2228916,55
60	513790,35	2228923,29
61	513794,72	2228924,64
62	513812,97	2228930,25
63	513816,06	2228931,20
64	513815,31	2228938,63
65	513821,19	2228940,89
66	513838,87	2228946,42
67	513844,35	2228948,28
68	513846,46	2228941,86
69	513858,74	2228945,79
70	513868,52	2228949,66
71	513905,73	2228960,61
72	513908,12	2228959,51
73	513914,83	2228961,57
74	513915,76	2228963,28
75	513926,58	2228966,24
76	513926,21	2228969,17
77	513931,09	2228970,86
78	513935,74	2228971,61
79	513936,55	2228968,79
80	513937,94	2228969,13
81	513945,39	2228971,17
82	513940,46	2228990,44
83	513922,96	2229050,10
84	513919,24	2229062,56
85	513910,99	2229091,70
86	513896,83	2229127,60
87	513899,47	2229130,68
88	513895,28	2229141,80
89	513893,22	2229145,53
90	513891,23	2229150,35
91	513888,22	2229161,69
92	513901,45	2229169,48
93	513900,34	2229197,51
94	513907,01	2229209,81
95	513920,78	2229235,14
96	513961,06	2229310,50
97	513964,90	2229317,53
98	513971,01	2229328,36
99	513970,02	2229332,06
100	513956,56	2229341,45
101	513959,85	2229342,69
102	513958,44	2229346,43
103	513952,57	2229344,23
104	513950,96	2229345,36
105	513945,63	2229349,07
106	513918,11	2229364,29
107	513918,59	2229365,16
108	513916,05	2229369,17
109	513912,17	2229371,32
110	513910,59	2229368,45
111	513909,64	2229368,97
112	513923,06	2229393,41
113	513925,84	2229398,47
114	513912,13	2229405,92
115	513835,55	2229445,94
116	513812,53	2229457,46
117	513794,64	2229466,42
118	513788,69	2229469,39
119	513798,75	2229488,73
120	513801,76	2229494,52
121	513803,20	2229497,27
122	513799,65	2229499,12
123	513798,24	2229496,42
124	513795,21	2229490,59
125	513782,67	2229466,49
126	513785,57	2229464,86
127	513792,08	2229461,53
128	513792,55	2229461,36
129	513809,96	2229452,62
130	513824,36	2229445,58
131	513825,11	2229446,87
132	513899,63	2229406,25
133	513909,54	2229401,07
134	513918,36	2229396,27
135	513918,24	2229396,04
136	513902,18	2229366,81
137	513904,72	2229365,40
138	513904,82	2229365,58
139	513908,02	2229363,89
140	513949,19	2229342,11
141	513948,32	2229340,50
142	513964,60	2229329,14
143	513964,66	2229328,80
144	513927,86	2229263,18
145	513920,24	2229249,20
146	513921,50	2229246,88
147	513918,73	2229241,99
148	513916,04	2229241,87
149	513898,96	2229209,75
150	513894,67	2229201,68
151	513895,83	2229172,55
152	513881,83	2229164,31
153	513883,18	2229159,24
154	513881,94	2229158,34
155	513880,90	2229157,59
156	513885,79	2229143,59
157	513893,40	2229117,26
158	513893,69	2229116,24
159	513895,93	2229114,89
160	513905,77	2229089,94
161	513914,01	2229060,83
162	513917,69	2229048,54
163	513934,93	2228988,61
164	513934,18	2228981,30
165	513934,64	2228979,80
166	513922,03	2228976,37
167	513897,98	2228968,81
168	513858,11	2228956,45
169	513855,88	2228957,48
170	513853,46	2228956,77
171	513831,57	2228949,76
172	513806,37	2228941,87
173	513786,47	2228936,06
174	513765,58	2228929,62
175	513755,17	2228926,44
176	513750,08	2228924,32
177	513739,75	2228921,18
178	513737,67	2228921,10
179	513729,07	2228918,48
180	513728,94	2228918,88
181	513706,93	2228912,41
182	513734,27	2228830,75
183	513733,46	2228829,80
184	513736,21	2228821,10
185	513738,93	2228808,56
186	513746,02	2228786,40
187	513754,30	2228760,75
188	513754,99	2228758,62
189	513763,38	2228730,56
190	513744,59	2228724,99
191	513736,14	2228722,45
192	513735,59	2228720,60
193	513690,30	2228706,79
194	513692,55	2228698,87
195	513691,69	2228697,41
196	513691,02	2228694,58
197	513691,99	2228694,35
1	513695,33	2228695,36

№№ точек	Y	X
198	513922,18	2228969,14
199	513921,82	2228972,11
200	513899,17	2228964,99
201	513857,83	2228952,18
202	513854,92	2228953,52
203	513847,63	2228951,12
204	513849,01	2228946,90
205	513857,40	2228949,56
206	513867,22	2228953,44
207	513906,04	2228964,87
208	513909,25	2228963,39
209	513911,61	2228964,02
210	513913,10	2228966,77
211	513917,49	2228967,79
198	513922,18	2228969,14

№№ точек	Y	X
212	513935,92	2228975,67
212	513935,67	2228976,48
214	513930,37	2228974,80
212	513935,92	2228975,67

Условные обозначения:

- граница публичного сервитута
- граница земельного участка, сведения которого внесены в ЕГРН
- проектное местоположение инженерного сооружения
- 59:01:4410806 обозначение кадастрового квартала
- 59:01:1713048:: обозначение кадастрового номера земельного участка

Схема расположения границ публичного сервитута

Объект: Реконструкция (замена) участка КЛ 6 кВ Транзит-37 (цепь I, цепь II) и участка КЛ 6 кВ Транзит-38 (цепь I, цепь II) ПС 110 / 6 кВ Балатовская на участке ПС - РП-54 6/0,4 кВ

Местоположение: Пермский край, г. Пермь

Площадь земель или части земельного участка, кв.м. : 7479 (часть кадастрового квартала 59:01:4410683 - 109 кв.м., часть кадастрового квартала 59:01:4410682 - 259 кв.м., часть кадастрового квартала 59:01:4410690 - 117 кв.м., часть кадастрвого квартала 59:01:4410680 - 36 кв.м., часть земельного участка с КН 59:01:0000000:89001 - 335 кв.м., часть земельного участка с КН 59:01:0000000:94905- 1624 кв.м., часть земельного участка с КН59:01:0000000:89607 - 1532 кв.м., часть земельного участка с КН 59:01:0000000:88266 - 575 кв.м., часть земельного участка с 59:01:0000000:356 (59:01:4410682:18) - 1040 кв.м., часть земельного участка с КН 59:01:4410682:9 - 206 кв.м., часть земельного участка с КН 59:01:0000000:90144 - 607 кв.м., часть земельного участка с КН 59:01:0000000:90235 - 22 кв.м., часть земельного участка с КН 59:01:0000000:90457 - 87 кв.м., часть земельного участка с КН 59:01:4410680:512 -26 кв.м, часть земельного участка с КН 59:01:4410680:7 - 12 кв.м., часть земельного участка с КН 59:01:0000000:88138 - 892 кв.м.)

Масштаб 1:600

Условные обозначения:

- граница публичного сервитута
- граница земельного участка, сведения которого внесены в ЕГРН
- проектное местоположение инженерного сооружения
- **59:01:4410806** обозначение кадастрового квартала
- 59:01:1713048:5 обозначение кадастрового номера земельного участка

Схема расположения границ публичного сервитута

Объект: Реконструкция (замена) участка КЛ 6 кВ Транзит-37 (цепь I, цепь II) и участка КЛ 6 кВ Транзит-38 (цепь I, цепь II) ПС 110 / 6 кВ Балатовская на участке ПС - РП-54 6/0,4 кВ

Местоположение: Пермский край, г. Пермь

Площадь земель или части земельного участка, кв.м. : 7479 (часть кадастрового квартала 59:01:4410683 - 109 кв.м., часть кадастрового квартала 59:01:4410682 - 259 кв.м., часть кадастрового квартала 59:01:4410690 - 117 кв.м., часть кадастрвого квартала 59:01:4410680 - 36 кв.м., часть земельного участка с КН 59:01:0000000:89001 - 335 кв.м., часть земельного участка с КН 59:01:0000000:94905- 1624 кв.м., часть земельного участка с КН59:01:0000000:89607 - 1532 кв.м., часть земельного участка с КН 59:01:0000000:88266 - 575 кв.м., часть земельного участка с 59:01:0000000:356 (59:01:4410682:18) - 1040 кв.м., часть земельного участка с КН 59:01:4410682:9 - 206 кв.м., часть земельного участка с КН 59:01:0000000:90144 - 607 кв.м., часть земельного участка с КН 59:01:0000000:90235 - 22 кв.м., часть земельного участка с КН 59:01:0000000:90457 - 87 кв.м., часть земельного участка с КН 59:01:4410680:512 -26 кв.м, часть земельного участка с КН 59:01:4410680:7 - 12 кв.м., часть земельного участка с КН 59:01:0000000:88138 - 892 кв.м.)

Условные обозначения:

Масштаб 1:600

- граница публичного сервитута
- граница земельного участка, сведения которого внесены в ЕГРН
- проектное местоположение инженерного сооружения
- **59:01:4410806** обозначение кадастрового квартала
- 59:01:1713048:: обозначение кадастрового номера земельного участка

Схема расположения границ публичного сервитута

Объект: Реконструкция (замена) участка КЛ 6 кВ Транзит-37 (цепь I, цепь II) и участка КЛ 6 кВ Транзит-38 (цепь I, цепь II) ПС 110 / 6 кВ Балатовская на участке ПС - РП-54 6/0,4 кВ

Местоположение: Пермский край, г. Пермь

Площадь земель или части земельного участка, кв.м. : 7479 (часть кадастрового квартала 59:01:4410683 - 109 кв.м., часть кадастрового квартала 59:01:4410682 - 259 кв.м., часть кадастрового квартала 59:01:4410690 - 117 кв.м., часть кадастрвого квартала 59:01:4410680 - 36 кв.м., часть земельного участка с КН 59:01:0000000:89001 - 335 кв.м., часть земельного участка с КН 59:01:0000000:94905- 1624 кв.м., часть земельного участка с КН59:01:0000000:89607 - 1532 кв.м., часть земельного участка с КН 59:01:0000000:88266 - 575 кв.м., часть земельного участка с 59:01:0000000:356 (59:01:4410682:18) -1040 кв.м., часть земельного участка с КН 59:01:4410682:9 - 206 кв.м., часть земельного участка с КН 59:01:0000000:90144 - 607 кв.м., часть земельного участка с КН 59:01:0000000:90235 - 22 кв.м., часть земельного участка с КН 59:01:0000000:90457 - 87 кв.м., часть земельного участка с КН 59:01:4410680:512 -26 кв.м, часть земельного участка с КН 59:01:4410680:7 - 12 кв.м., часть земельного участка с КН 59:01:0000000:88138 -

Условные обозначения:

- граница публичного сервитута
- граница земельного участка, сведения которого внесены в ЕГРН
- проектное местоположение инженерного сооружения
- **59:01:4410806** обозначение кадастрового квартала
- 59:01:1713048:5 обозначение кадастрового номера земельного участка

Раздел 4

План границ объекта

Масштаб 1:1 000

Используемые условные знаки и обозначения:

- Граница публичного сервитута

- Существующая часть границы, имеющиеся в ГКН сведения о которой достаточны для определения ее местоположения

- Границы кадастрового деления

- Существующее местоположение инженерного сооружения

7 - Характерная точка публичного сервитута

Подпись _____ Дата « 11 » сентября 20 26 г.

Место для оттиска печати (при наличии) лица, составившего описание местоположения границ объекта

Схема расположения границ публичного сервитута
для эксплуатации объекта электросетевого хозяйства

Электросетевой комплекс Подстанция 35/6 кВ «Набережная» (КЛ 6 кВ: ф. РП-14 Кольцо Города, ф. РП-44 Фабрика (Кольцо Города), ф. Клуб, ф. РП-14 ВКИУ-1, ф. РП-14 ВКИУ-2, ф. РП-14 Океан, от ПС Берег до СМ, от ТП-5214 в ст. ТП-5122, ТП-5190, от ПС Берег до РП-84 (1 линия), от ПС Берег до РП-84 (2 линия); ТП-5124, БКТП-5214, ТП-5170, РП-14)

(наименование объекта)

План границ объекта

Обзорная схема границ объекта

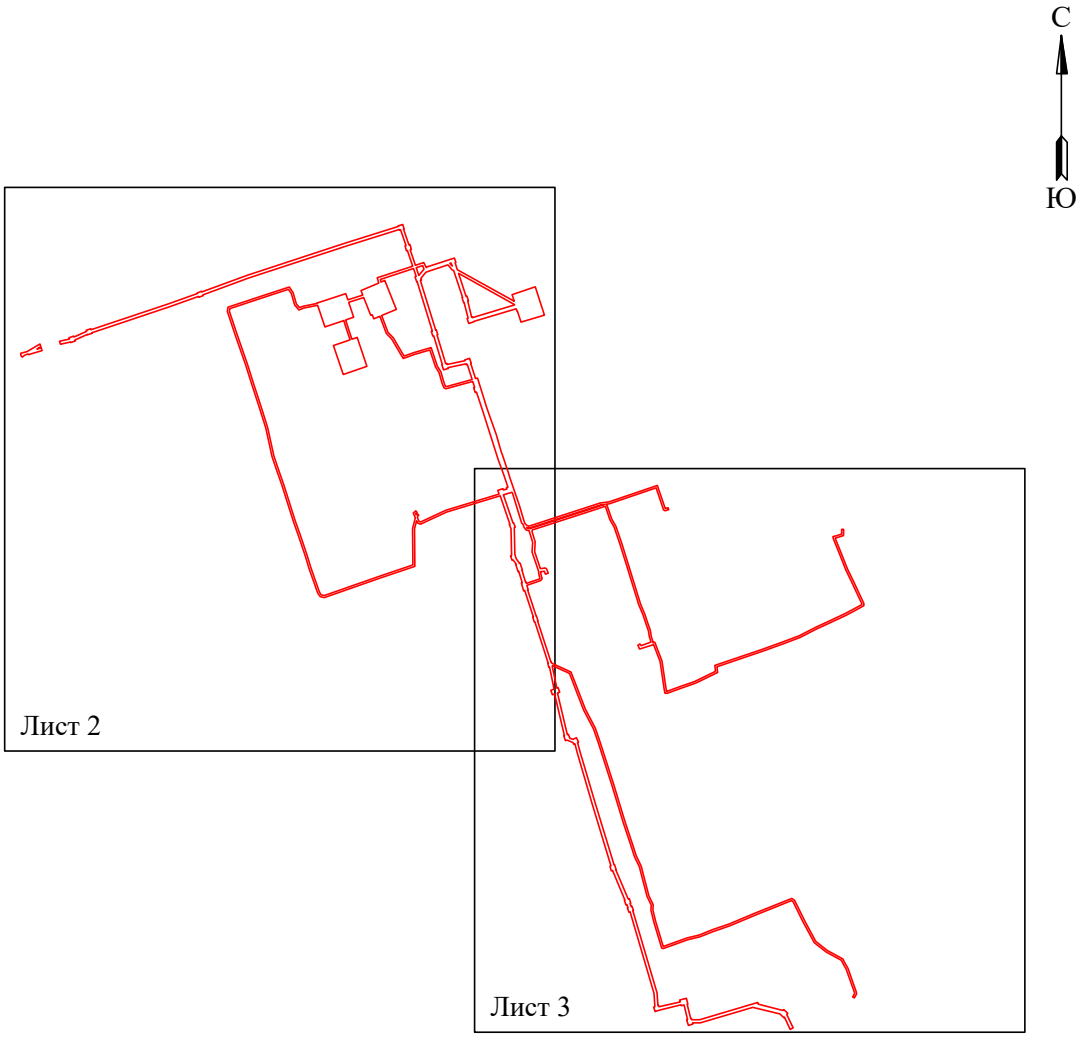

Условные обозначения:

- граница устанавливаемого публичного сервитута

Схема расположения границ публичного сервитута
для эксплуатации объекта электросетевого хозяйства
Электросетевой комплекс Подстанция 35/6 кВ «Набережная» (КЛ 6 кВ: ф. РП-14 Кольцо Города, ф. РП-44 Фабрика (Кольцо Города), ф. Клуб, ф. РП-14 ВКИУ-1, ф. РП-14 ВКИУ-2, ф. РП-14 Океан, от ПС Берег до СМ, от ТП-5214 в ст. ТП-5122, ТП-5190, от ПС Берег до РП-84 (1 линия), от ПС Берег до РП-84 (2 линия); ТП-5124, БКТП-5214, ТП-5170, РП-14)

(наименование объекта)

План границ объекта

Масштаб 1:2000 **Лист 2 из 3**

Используемые условные знаки и обозначения:

- ●1 - обозначение характерной точки границы устанавливаемого публичного сервитута
- - границы земельных участков, попадающих в зону публичного сервитута
- - граница кадастрового квартала
- 59:01:2010331 - номер кадастрового квартала
- :123 - кадастровый номер земельного участка
- г. Пермь - наименование населенного пункта
- - ось линии, контур объекта
- - граница устанавливаемого публичного сервитута

Схема расположения границ публичного сервитута
для эксплуатации объекта электросетевого хозяйства
Электросетевой комплекс Подстанция 35/6 кВ «Набережная» (КЛ 6 кВ: ф. РП-14 Кольцо Города, ф. РП-44 Фабрика (Кольцо Города), ф. Клуб, ф. РП-14 ВКИУ-1, ф. РП-14 ВКИУ-2, ф. РП-14 Океан, от ПС Берег до СМ, от ТП-5214 в ст. ТП-5122, ТП-5190, от ПС Берег до РП-84 (1 линия), от ПС Берег до РП-84 (2 линия); ТП-5124, БКТП-5214, ТП-5170, РП-14)

(наименование объекта)

План границ объекта

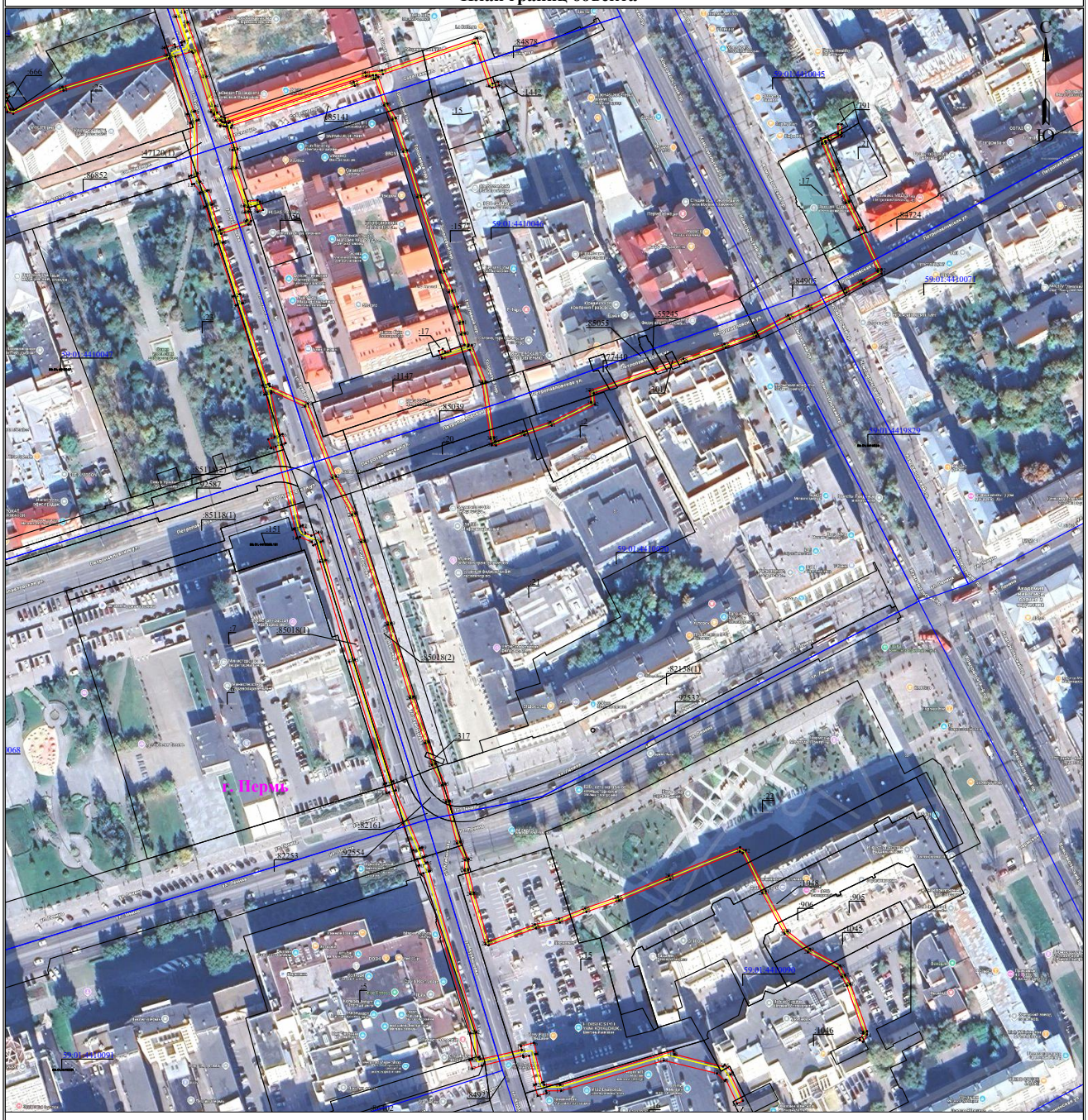

Масштаб 1:2000 **Лист 3 из 3**

Используемые условные знаки и обозначения:

- ● 1 - обозначение характерной точки границы устанавливаемого публичного сервитута
- ——— - границы земельных участков, попадающих в зону публичного сервитута
- ——— - граница кадастрового квартала
- 59:01:2010331 - номер кадастрового квартала
- :123 - кадастровый номер земельного участка
- г. Пермь - наименование населенного пункта
- ——— - ось линии, контур объекта
- ——— - граница устанавливаемого публичного сервитута

Схема расположения границ публичного сервитута
для эксплуатации объекта электросетевого хозяйства
Электросетевой комплекс Подстанция 35/6 кВ «Кристалл» (КЛ 10/6кВ Ф. Красноармейский, КЛ 10/6кВ от РП-77 до ТП-5044, ул.М.Горького,49, КЛ 10/6кВ от ТП-5044 до ТП-6280, ул.М.Горького,49; ТП-6251, ТП-6280, ТП-6163, ТП-6308)
(наименование объекта)

План границ объекта

Обзорная схема границ объекта

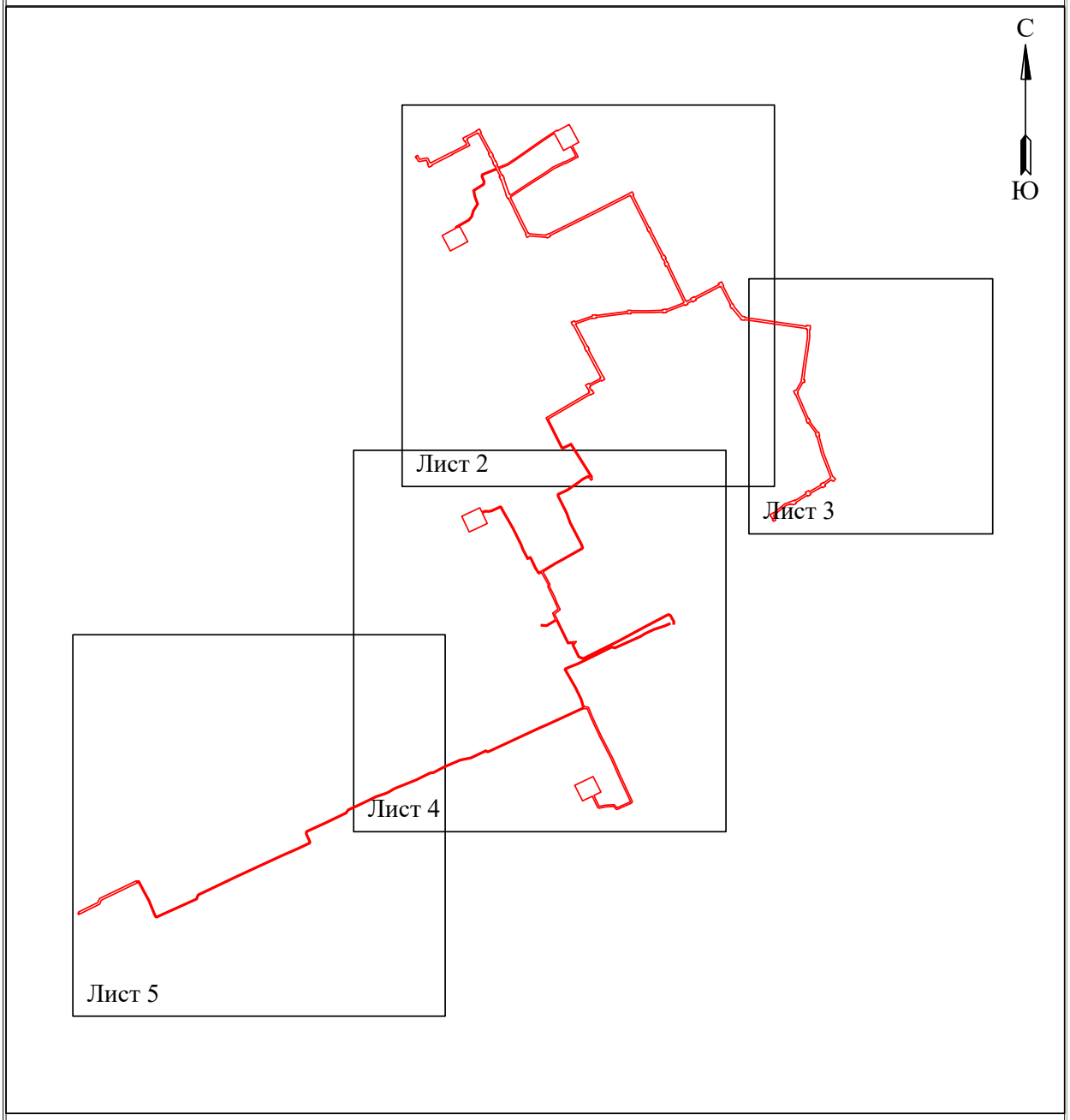

Условные обозначения:

- граница устанавливаемого публичного сервитута

Схема расположения границ публичного сервитута
для эксплуатации объекта электросетевого хозяйства

Электросетевой комплекс Подстанция 35/6 кВ «Кристалл» (КЛ 10/6кВ Ф. Красноармейский, КЛ 10/6кВ от РП-77 до ТП-5044, ул.М.Горького,49, КЛ 10/6кВ от ТП-5044 до ТП-6280, ул.М.Горького,49; ТП-6251, ТП-6280, ТП-6163, ТП-6308)

(наименование объекта)

План границ объекта

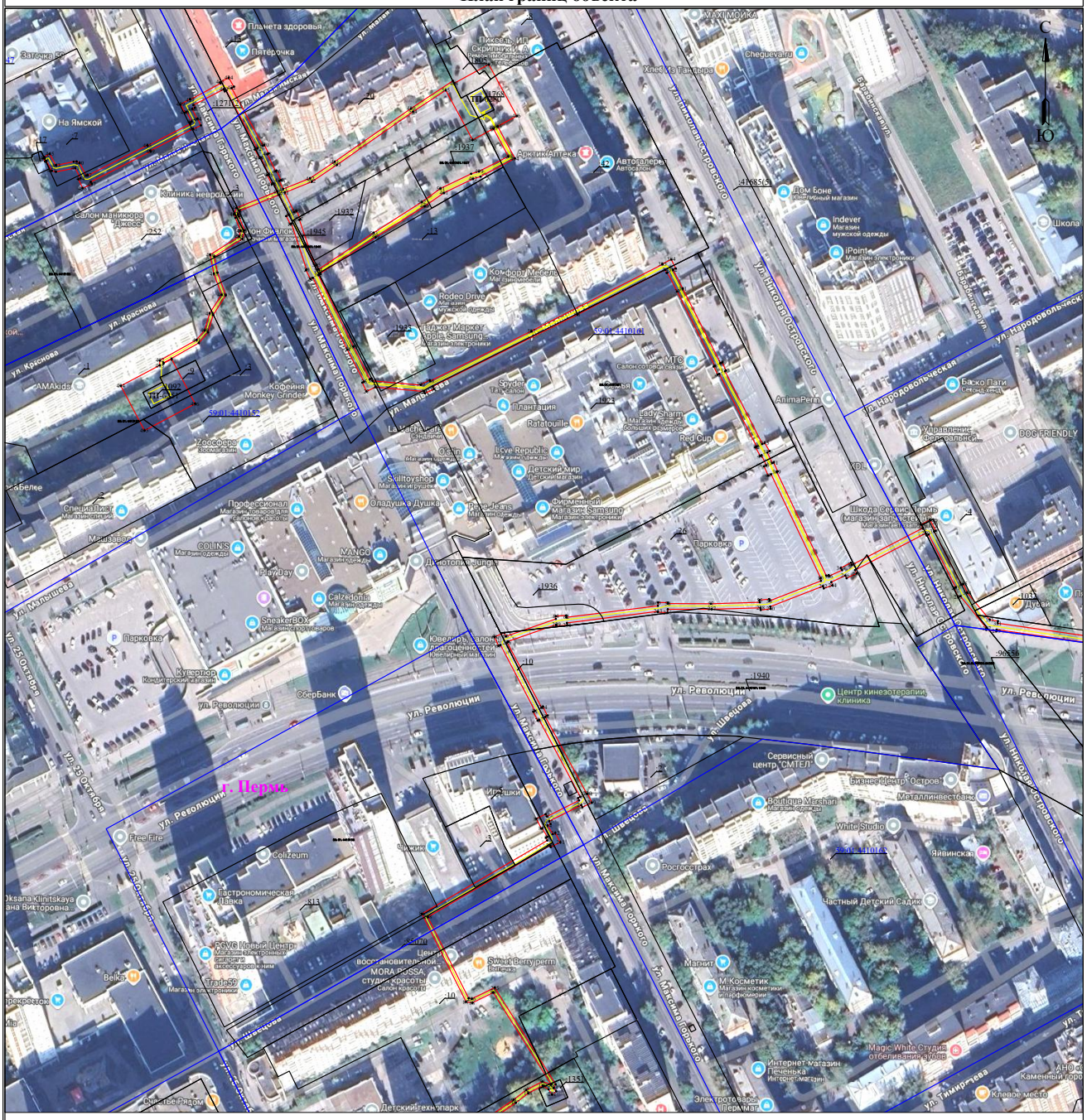
С
Ю
г. Пермь
ул. Революции
ул. Мира
ул. Ленина
ул. Мира
ул. Мира
ул. Мира

Схема расположения границ публичного сервитута для эксплуатации объекта электросетевого хозяйства

Электросетевой комплекс Подстанция 35/6 кВ «Кристалл» (КЛ 10/6кВ Ф. Красноармейский, КЛ 10/6кВ от РП-77 до ТП-5044, ул.М.Горького,49, КЛ 10/6кВ от ТП-5044 до ТП-6280, ул.М.Горького,49; ТП-6251, ТП-6280, ТП-6163, ТП-6308)

(наименование объекта)

План границ объекта

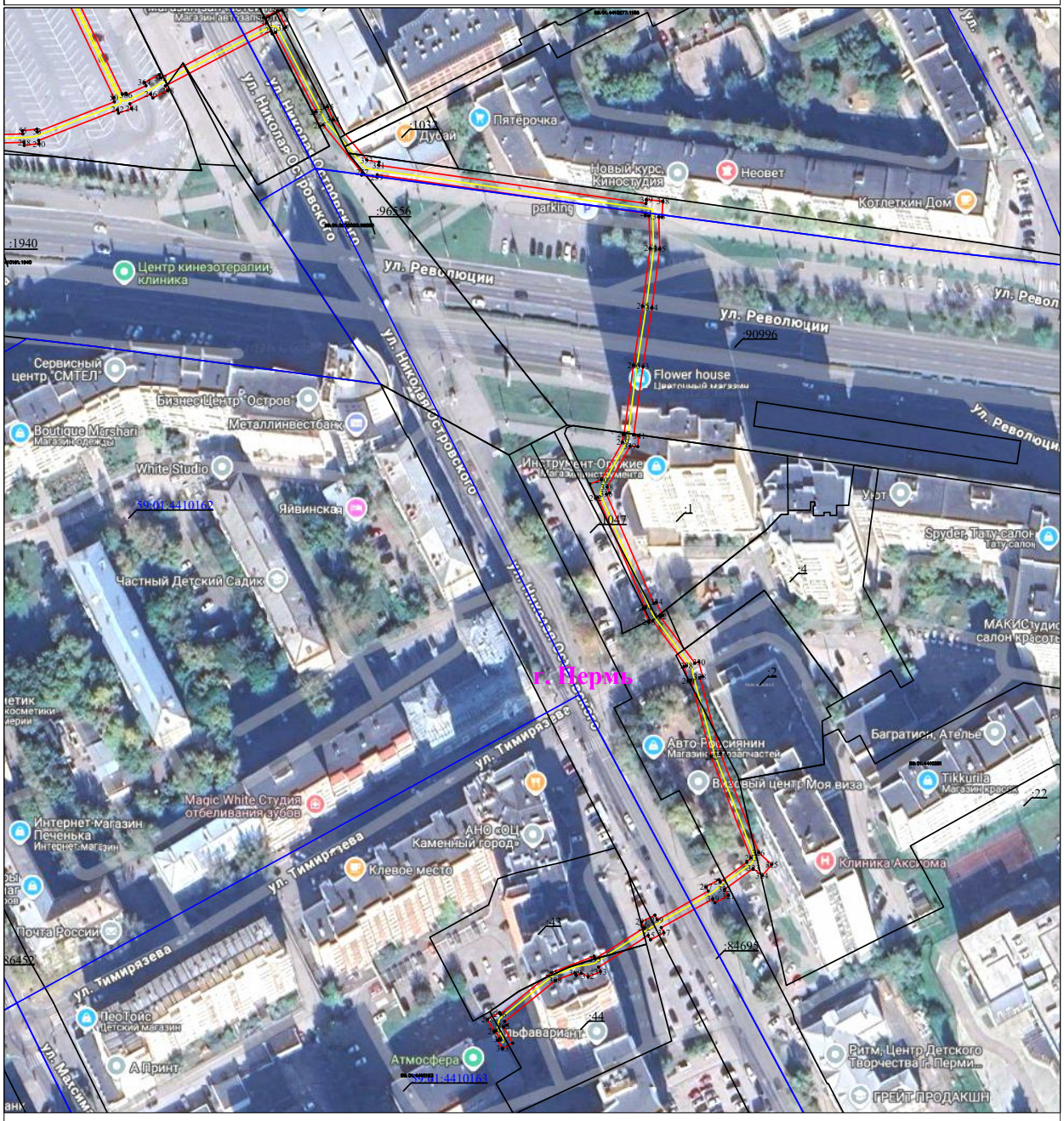

Масштаб 1:2000

Используемые условные знаки и обозначения:

Лист 3 из 5

- **- обозначение характерной точки границы устанавливаемого публичного сервитута**
- **- границы земельных участков, попадающих в зону публичного сервитута**
- **- граница кадастрового квартала**
- **- кадастровый номер земельного участка**
- **59:01:3810290 - номер кадастрового квартала**
- **- граница устанавливаемого публичного сервитута**
- **г. Пермь - наименование населенного пункта**
- **- ось линии, контур объекта**

Схема расположения границ публичного сервитута
для эксплуатации объекта электросетевого хозяйства

Электросетевой комплекс Подстанция 35/6 кВ «Кристалл» (КЛ 10/6кВ Ф. Красноармейский, КЛ 10/6кВ от РП-77 до ТП-5044, ул.М.Горького,49, КЛ 10/6кВ от ТП-5044 до ТП-6280, ул.М.Горького,49; ТП-6251, ТП-6280, ТП-6163, ТП-6308)

(наименование объекта)

План границ объекта

Масштаб 1:2000 **Лист 4 из 5**

Используемые условные знаки и обозначения:

- обозначение характерной точки границы устанавливаемого публичного сервитута
- границы земельных участков, попадающих в зону публичного сервитута
- граница кадастрового квартала
- кадастровый номер земельного участка
- 59:01:3810290 - номер кадастрового квартала
- граница устанавливаемого публичного сервитута
- г. Пермь - наименование населенного пункта
- ось линии, контур объекта

Схема расположения границ публичного сервитута
для эксплуатации объекта электросетевого хозяйства
Электросетевой комплекс Подстанция 35/6 кВ «Кристалл» (КЛ 10/6кВ Ф. Красноармейский,
КЛ 10/6кВ от РП-77 до ТП-5044, ул.М.Горького,49, КЛ 10/6кВ от ТП-5044 до ТП-6280, ул.М.Горького,49;
ТП-6251, ТП-6280, ТП-6163, ТП-6308)

(наименование объекта)

План границ объекта



Схема расположения границ публичного сервитута
для эксплуатации объекта электросетевого хозяйства

Электросетевой комплекс Подстанция 35/6 кВ «Кристалл» (КЛ 0,4кВ: от ТП-6280, от ТП-6251, от ТП-6002, от ТП-6178, от ТП-6163, от ТП-6038, от ТП-6075, от ТП-6011, от ТП-6074, от ТП-6089, от ТП-6010; ТП-6002, ТП-6074)

(наименование объекта)

План границ объекта

Обзорная схема границ объекта

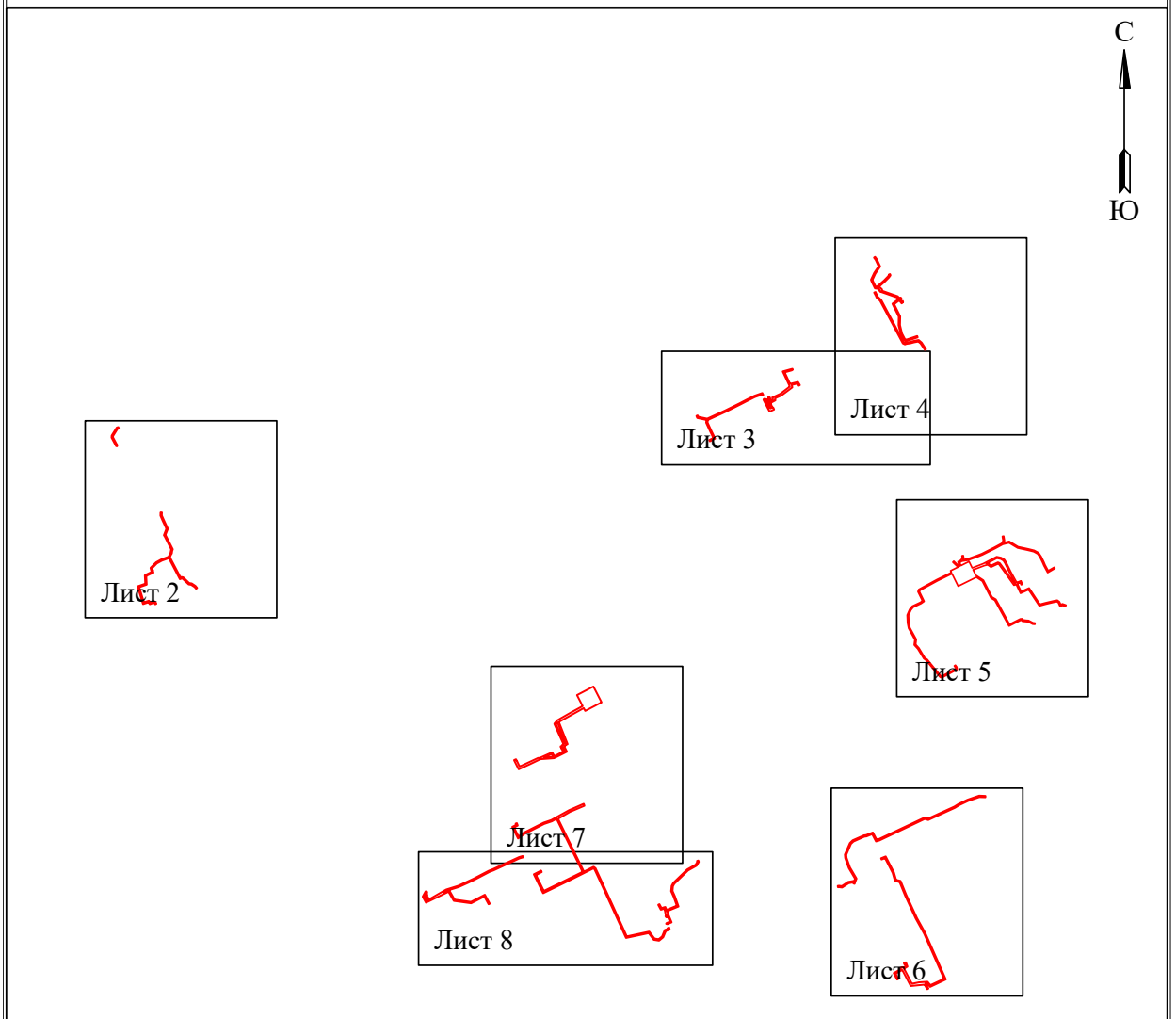

Условные обозначения:

- граница устанавливаемого публичного сервитута

Схема расположения границ публичного сервитута
для эксплуатации объекта электросетевого хозяйства

Электросетевой комплекс Подстанция 35/6 кВ «Кристалл» (КЛ 0,4кВ: от ТП-6280, от ТП-6251, от ТП-6002, от ТП-6178, от ТП-6163, от ТП-6038, от ТП-6075, от ТП-6011, от ТП-6074, от ТП-6089, от ТП-6010; ТП-6002, ТП-6074)

(наименование объекта)

План границ объекта

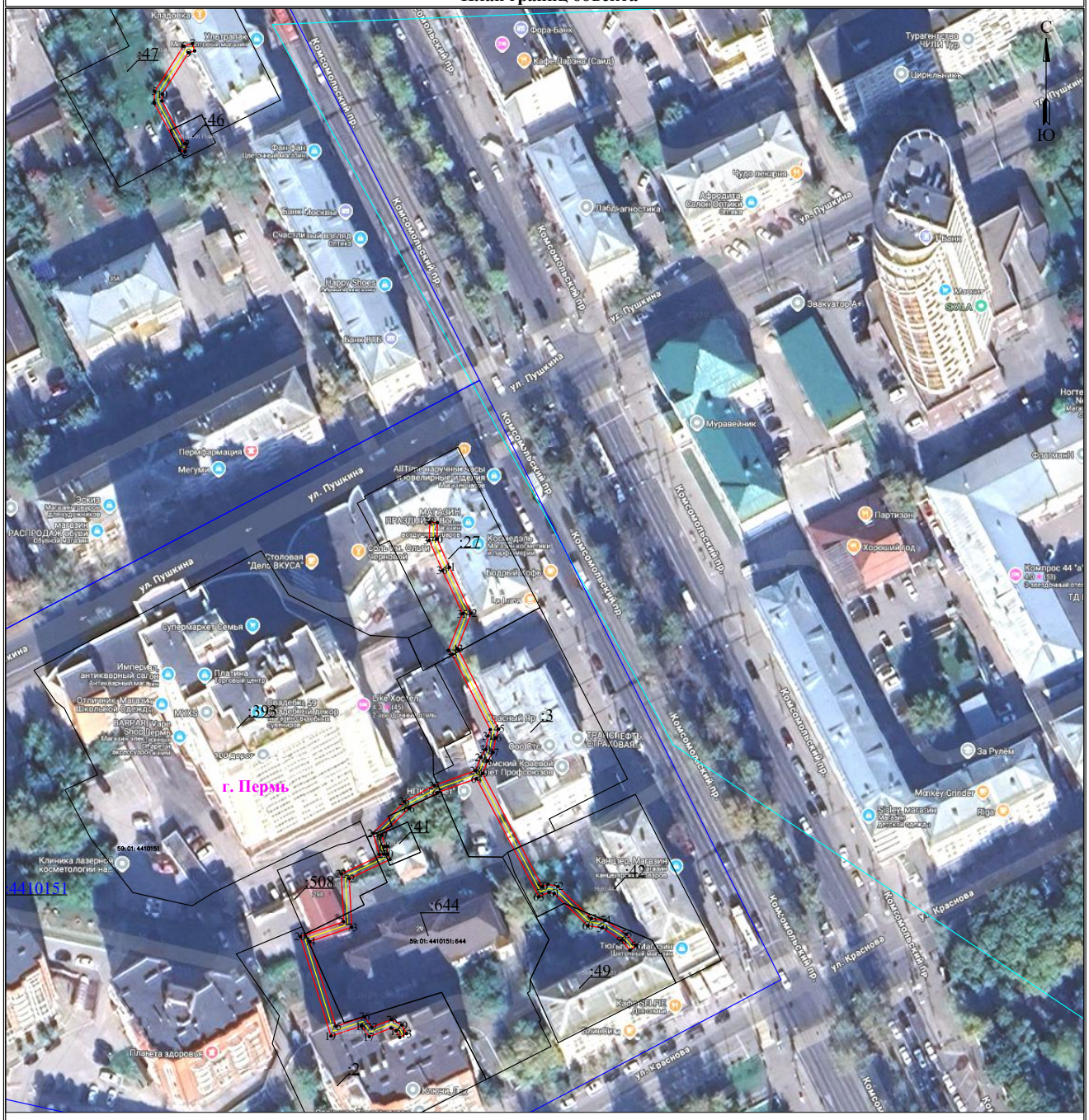

Масштаб 1:1000 **Лист 2 из 8**

Используемые условные знаки и обозначения:

- 1 - обозначение характерной точки границы устанавливаемого публичного сервитута
- границы земельных участков, попадающих в зону публичного сервитута
- граница кадастрового квартала
- :123 - кадастровый номер земельного участка
- 59:01:3810290 - номер кадастрового квартала
- граница устанавливаемого публичного сервитута
- г. Пермь - наименование населенного пункта
- ось линии, контур объекта

Схема расположения границ публичного сервитута для эксплуатации объекта электросетевого хозяйства

Электросетевой комплекс Подстанция 35/6 кВ «Кристалл» (КЛ 0,4кВ: от ТП-6280, от ТП-6251, от ТП-6002, от ТП-6178, от ТП-6163, от ТП-6038, от ТП-6075, от ТП-6011, от ТП-6074, от ТП-6089, от ТП-6010; ТП-6002, ТП-6074)

(наименование объекта)

План границ объекта

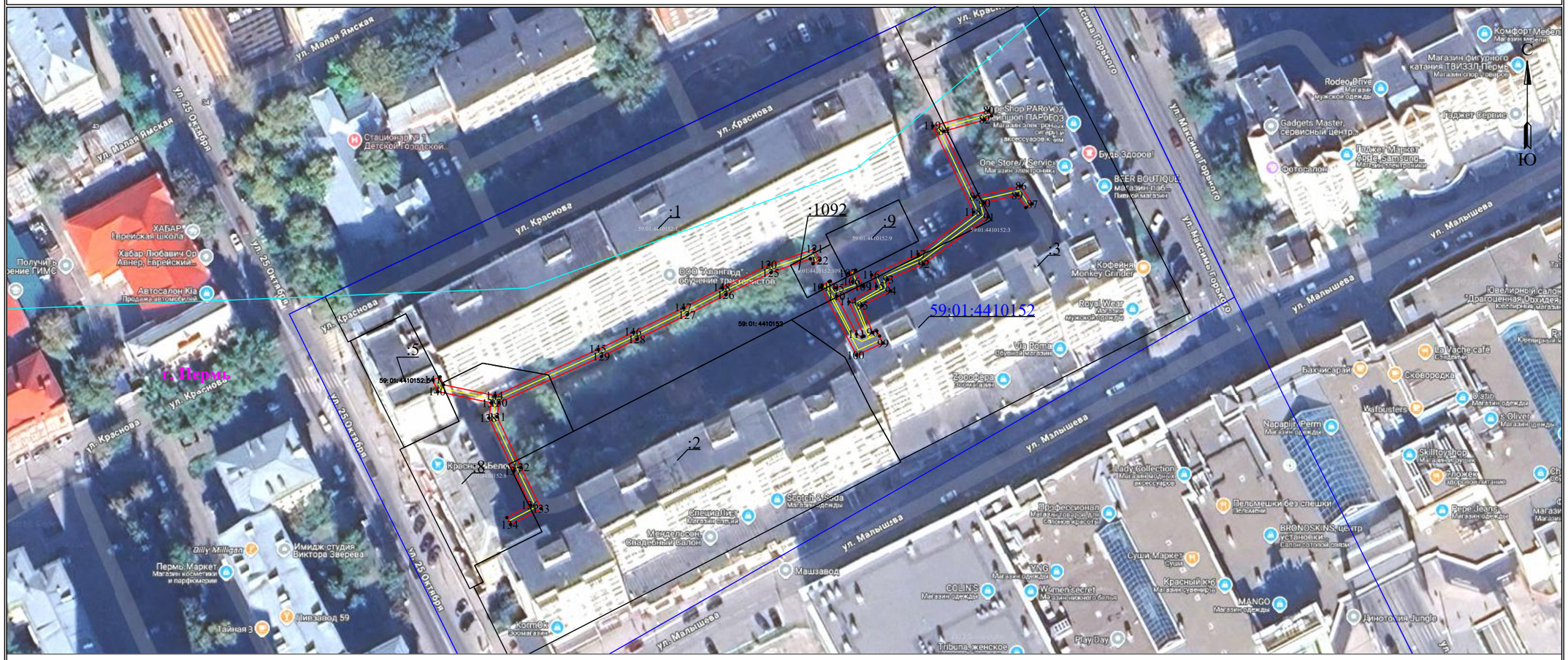

Масштаб 1:1000

Лист 3 из 8

Используемые условные знаки и обозначения:

- 1 - обозначение характерной точки границы устанавливаемого публичного сервитута
- границы земельных участков, попадающих в зону публичного сервитута
- граница кадастрового квартала
- :123 - кадастровый номер земельного участка
- 59:01:3810290 - номер кадастрового квартала
- граница устанавливаемого публичного сервитута
- г. Пермь - наименование населенного пункта
- ось линии, контур объекта

Схема расположения границ публичного сервитута
для эксплуатации объекта электросетевого хозяйства

Электросетевой комплекс Подстанция 35/6 кВ «Кристалл» (КЛ 0,4кВ: от ТП-6280, от ТП-6251, от ТП-6002, от ТП-6178, от ТП-6163, от ТП-6038, от ТП-6075, от ТП-6011, от ТП-6074, от ТП-6089, от ТП-6010; ТП-6002, ТП-6074)

(наименование объекта)

План границ объекта

Масштаб 1:1000 **Лист 4 из 8**

Используемые условные знаки и обозначения:

- 1 - обозначение характерной точки границы устанавливаемого публичного сервитута
- границы земельных участков, попадающих в зону публичного сервитута
- граница кадастрового квартала
- :123 - кадастровый номер земельного участка
- 59:01:3810290 - номер кадастрового квартала
- граница устанавливаемого публичного сервитута
- г. Пермь - наименование населенного пункта
- ось линии, контур объекта

Схема расположения границ публичного сервитута
для эксплуатации объекта электросетевого хозяйства

Электросетевой комплекс Подстанция 35/6 кВ «Кристалл» (КЛ 0,4кВ: от ТП-6280, от ТП-6251, от ТП-6002, от ТП-6178, от ТП-6163, от ТП-6038, от ТП-6075, от ТП-6011, от ТП-6074, от ТП-6089, от ТП-6010; ТП-6002, ТП-6074)

(наименование объекта)

План границ объекта

Масштаб 1:1000 **Лист 5 из 8**

Используемые условные знаки и обозначения:

- 1 - обозначение характерной точки границы устанавливаемого публичного сервитута
- границы земельных участков, попадающих в зону публичного сервитута
- граница кадастрового квартала
- :123 - кадастровый номер земельного участка
- 59:01:3810290 - номер кадастрового квартала
- граница устанавливаемого публичного сервитута
- г. Пермь - наименование населенного пункта
- ось линии, контур объекта

Схема расположения границ публичного сервитута
для эксплуатации объекта электросетевого хозяйства

Электросетевой комплекс Подстанция 35/6 кВ «Кристалл» (КЛ 0,4кВ: от ТП-6280, от ТП-6251, от ТП-6002, от ТП-6178, от ТП-6163, от ТП-6038, от ТП-6075, от ТП-6011, от ТП-6074, от ТП-6089, от ТП-6010; ТП-6002, ТП-6074)

(наименование объекта)

План границ объекта

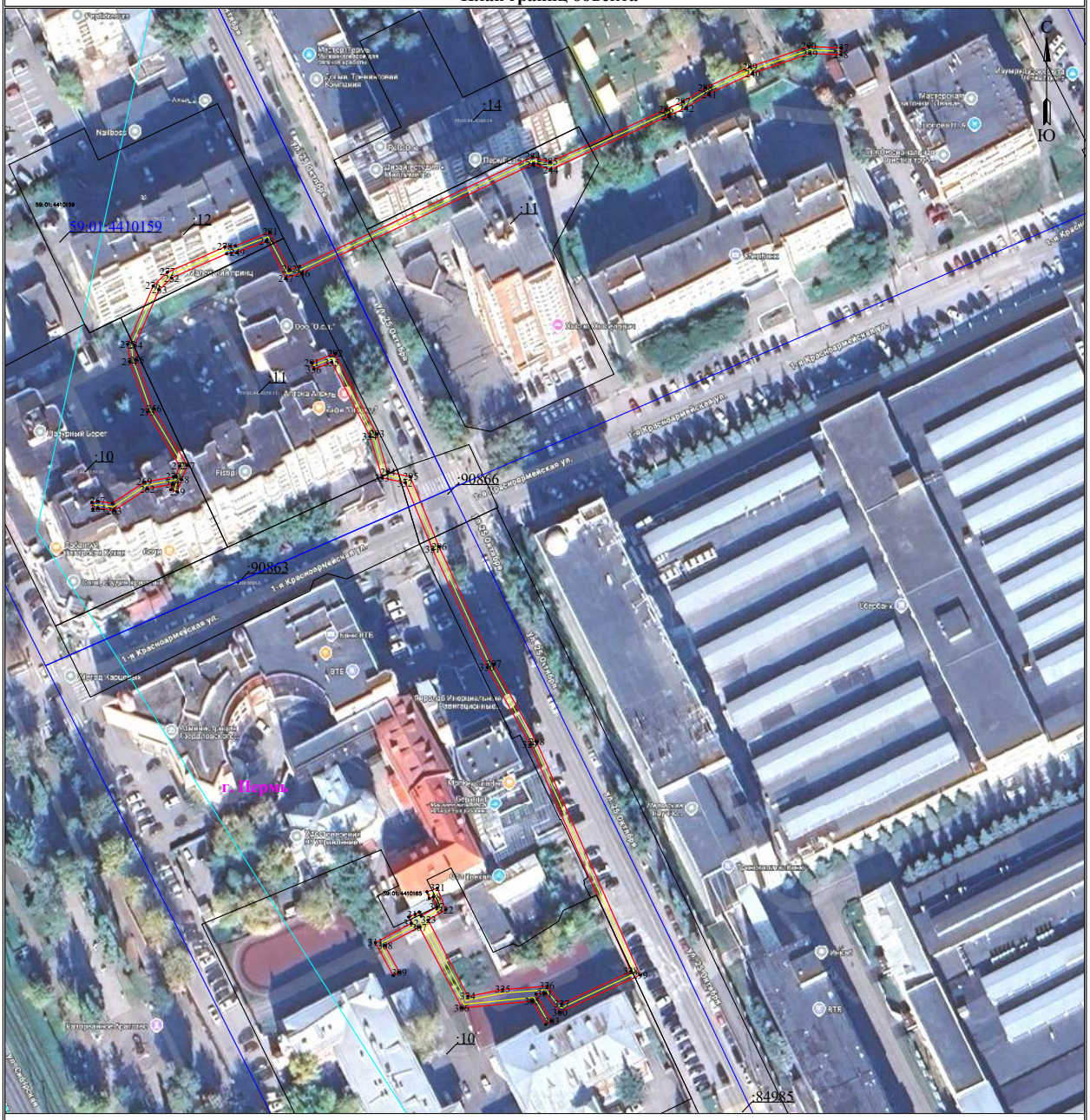

Масштаб 1:1000 **Лист 6 из 8**

Используемые условные знаки и обозначения:

- 1 - обозначение характерной точки границы устанавливаемого публичного сервитута
- границы земельных участков, попадающих в зону публичного сервитута
- граница кадастрового квартала
- :123 - кадастровый номер земельного участка
- 59:01:3810290 - номер кадастрового квартала
- граница устанавливаемого публичного сервитута
- г. Пермь - наименование населенного пункта
- ось линии, контур объекта

Схема расположения границ публичного сервитута
для эксплуатации объекта электросетевого хозяйства

Электросетевой комплекс Подстанция 35/6 кВ «Кристалл» (КЛ 0,4кВ: от ТП-6280, от ТП-6251, от ТП-6002, от ТП-6178, от ТП-6163, от ТП-6038, от ТП-6075, от ТП-6011, от ТП-6074, от ТП-6089, от ТП-6010; ТП-6002, ТП-6074)

(наименование объекта)

План границ объекта

Масштаб 1:1000 **Лист 7 из 8**

Используемые условные знаки и обозначения:

- ●1 - обозначение характерной точки границы устанавливаемого публичного сервитута
- границы земельных участков, попадающих в зону публичного сервитута
- граница кадастрового квартала
- :123 - кадастровый номер земельного участка
- 59:01:3810290 - номер кадастрового квартала
- граница устанавливаемого публичного сервитута
- г. Пермь - наименование населенного пункта
- ось линии, контур объекта

Схема расположения границ публичного сервитута
для эксплуатации объекта электросетевого хозяйства

Электросетевой комплекс Подстанция 35/6 кВ «Кристалл» (КЛ 0,4кВ: от ТП-6280, от ТП-6251, от ТП-6002, от ТП-6178, от ТП-6163, от ТП-6038, от ТП-6075, от ТП-6011, от ТП-6074, от ТП-6089, от ТП-6010; ТП-6002, ТП-6074)

(наименование объекта)

План границ объекта

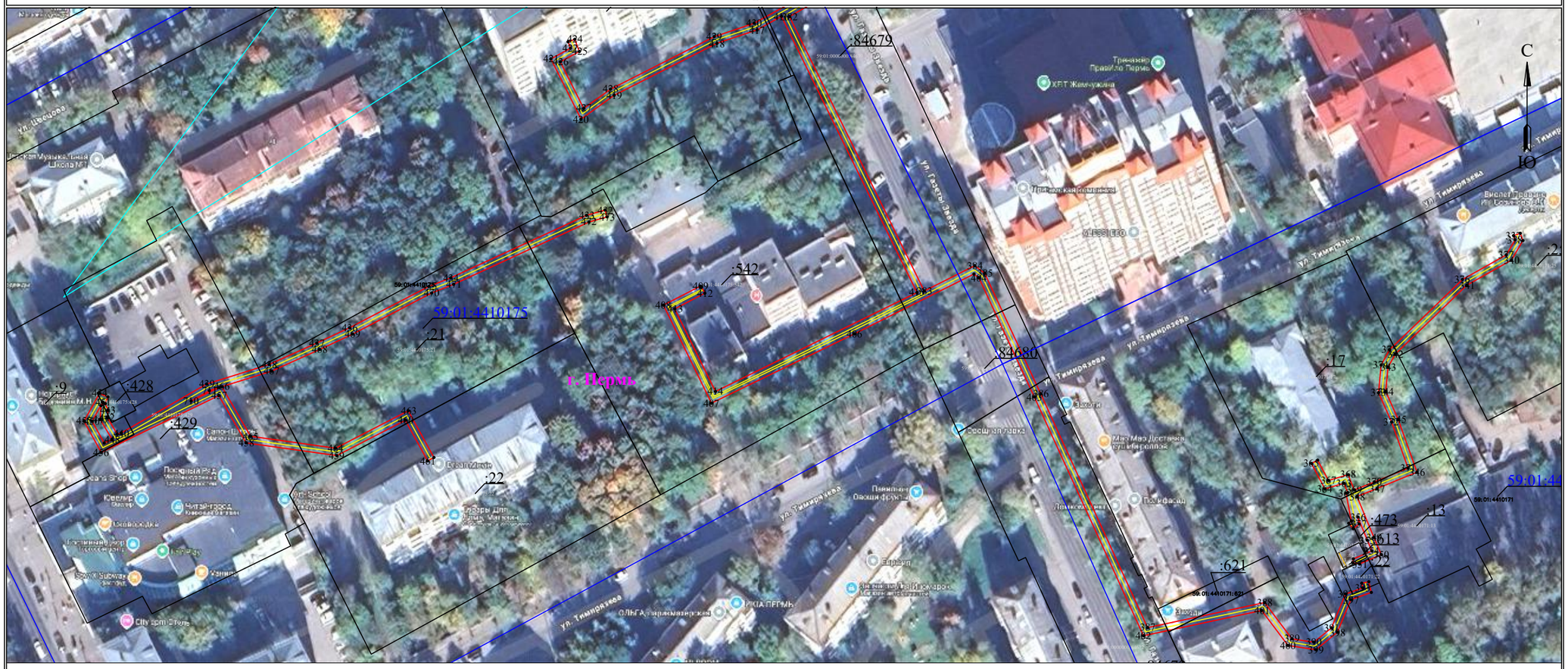

Масштаб 1:1000

Лист 8 из 8

Используемые условные знаки и обозначения:

- ● 1 - обозначение характерной точки границы устанавливаемого публичного сервитута
- границы земельных участков, попадающих в зону публичного сервитута
- граница кадастрового квартала
- :123 - кадастровый номер земельного участка
- 59:01:3810290 - номер кадастрового квартала
- граница устанавливаемого публичного сервитута
- г. Пермь - наименование населенного пункта
- ось линии, контур объекта

Схема расположения границ публичного сервитута
для эксплуатации объекта электросетевого хозяйства

Электросетевой комплекс Подстанция 110/35/6 кВ «Суханки» (КЛ-0,4 кВ от ТП 6135)

(наименование объекта)

План границ объекта

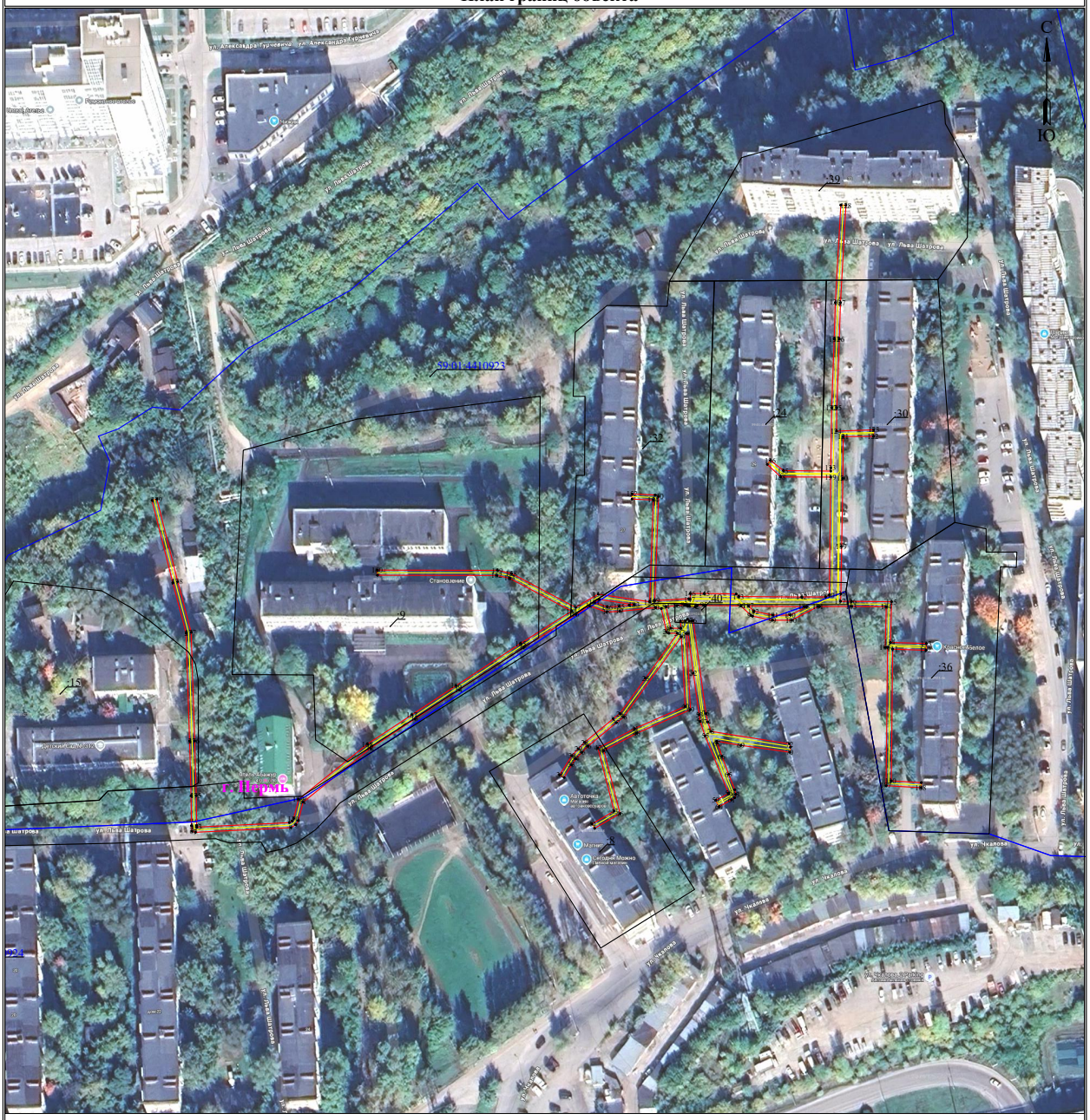

Масштаб 1:1500

Используемые условные знаки и обозначения:

- 1 - обозначение характерной точки границы устанавливаемого публичного сервитута
- границы земельных участков, попадающих в зону публичного сервитута
- граница кадастрового квартала
- :123 - кадастровый номер земельного участка
- 59:01:3810290 - номер кадастрового квартала
- граница устанавливаемого публичного сервитута
- г. Пермь - наименование населенного пункта
- ось линии, контур объекта

Схема расположения границ публичного сервитута
для эксплуатации объекта электросетевого хозяйства
«Электросетевой комплекс Подстанция 110/6кВ «Крохалевка» (КЛ 0,4 кВ от ТП-6047)»

(наименование объекта)

План границ объекта

Масштаб 1:1000

Используемые условные знаки и обозначения:

- ● 1 - обозначение характерной точки границы устанавливаемого публичного сервитута
- - границы земельных участков, попадающих в зону публичного сервитута
- - граница кадастрового квартала
- 59:01:4413664 - номер кадастрового квартала
- - граница устанавливаемого публичного сервитута
- г. Пермь - наименование населенного пункта
- - ось линии, контур объекта

Схема расположения границ публичного сервитута для эксплуатации объекта электросетевого хозяйства

Электросетевой комплекс Подстанция 110/35/6 кВ «Суханки» (КЛ-0,4 кВ: от ТП 6412, от ТП 6064, ТП 6064)

(наименование объекта)

Обзорная схема границ объекта

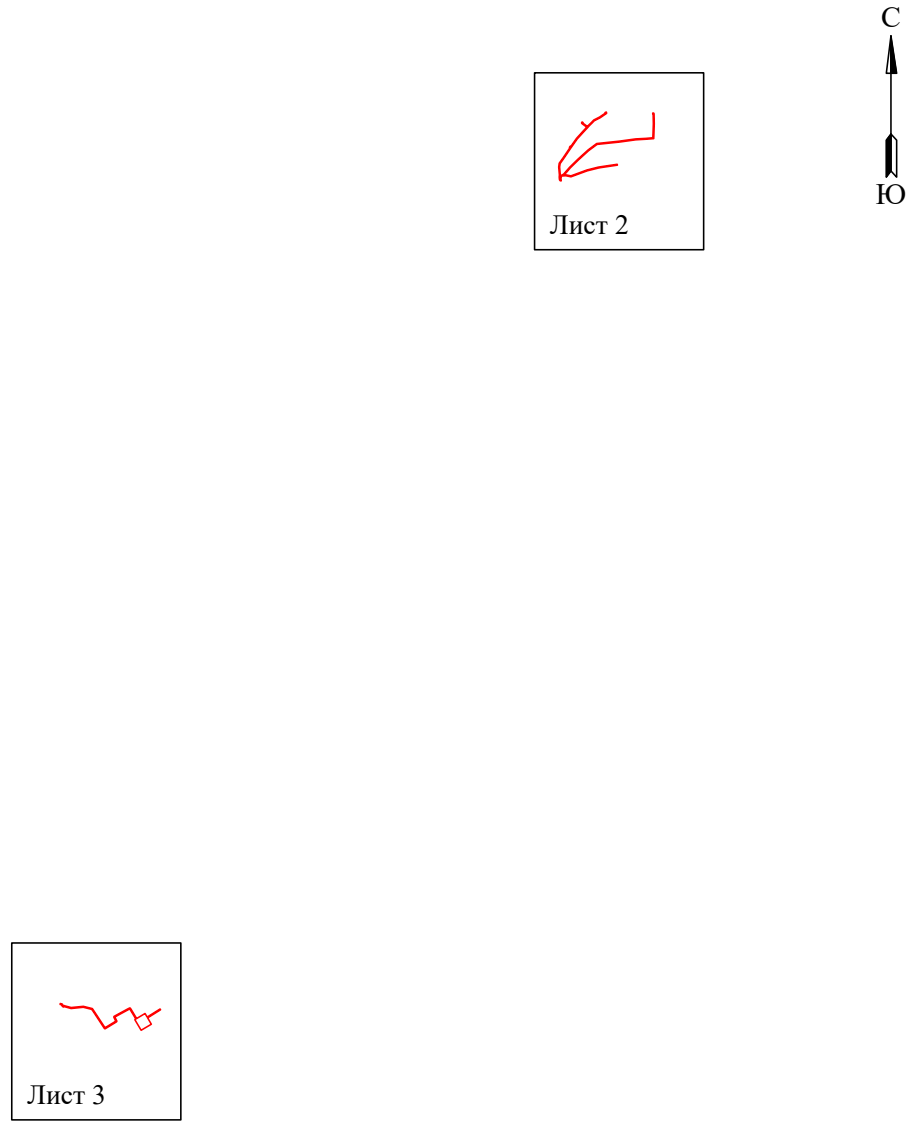

Лист 1 из 3

Условные обозначения:

- граница устанавливаемого публичного сервитута

Схема расположения границ публичного сервитута для эксплуатации объекта электросетевого хозяйства

Электросетевой комплекс Подстанция 110/35/6 кВ «Суханки» (КЛ-0,4 кВ: от ТП 6412, от ТП 6064, ТП 6064)

(наименование объекта)

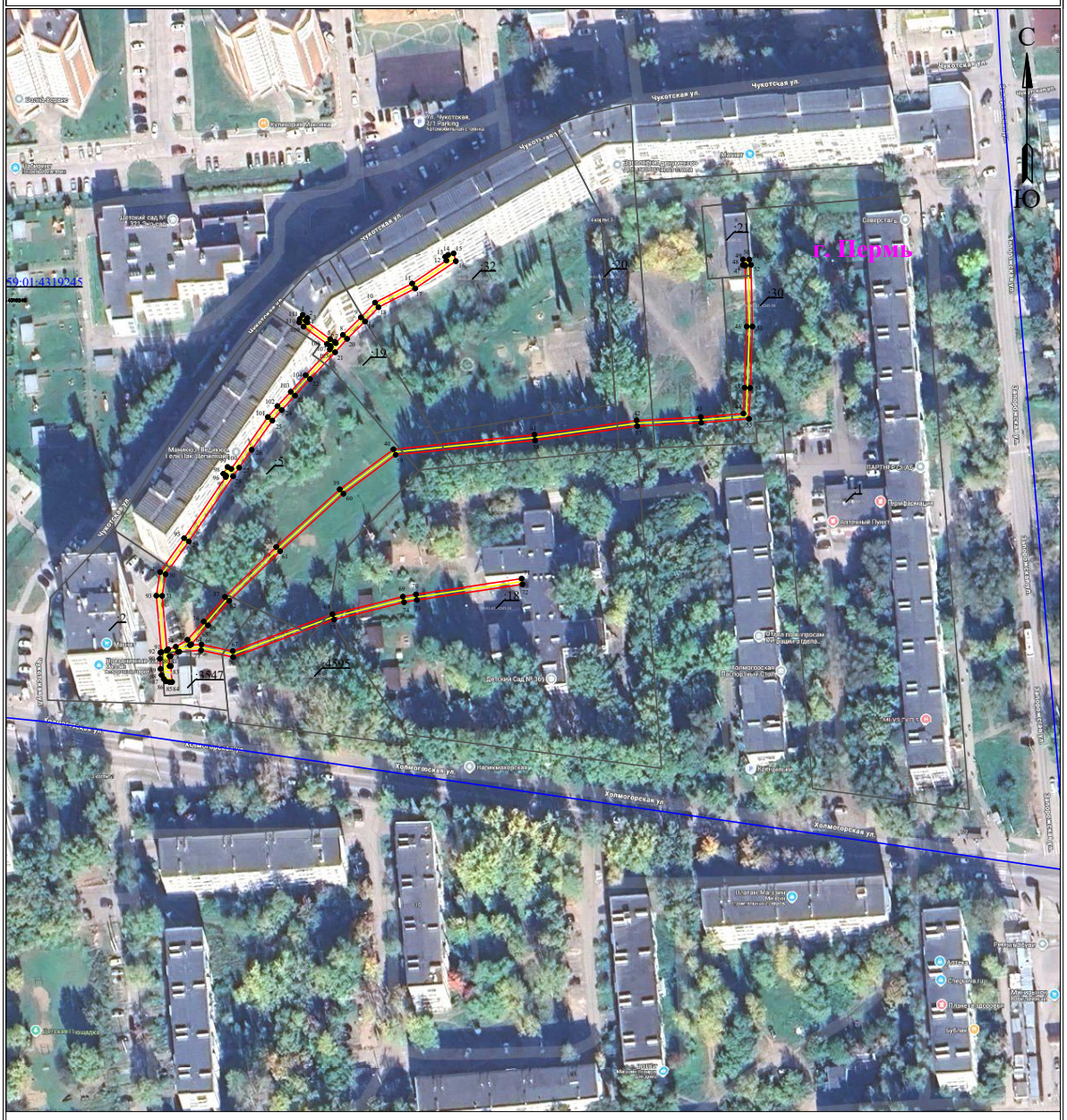

Масштаб 1:2000

Лист 2 из 3

Используемые условные знаки и обозначения:

- ● 1 - обозначение характерной точки границы устанавливаемого публичного сервитута
- границы земельных участков, попадающих в зону публичного сервитута
- граница кадастрового квартала
- 59:01:4413664 - номер кадастрового квартала
- граница устанавливаемого публичного сервитута
- г. Пермь - наименование населенного пункта
- ось линии, контур объекта

Схема расположения границ публичного сервитута для эксплуатации объекта электросетевого хозяйства

Электросетевой комплекс Подстанция 110/35/6 кВ «Суханки» (КЛ-0,4 кВ: от ТП 6412, от ТП 6064, ТП 6064)

(наименование объекта)

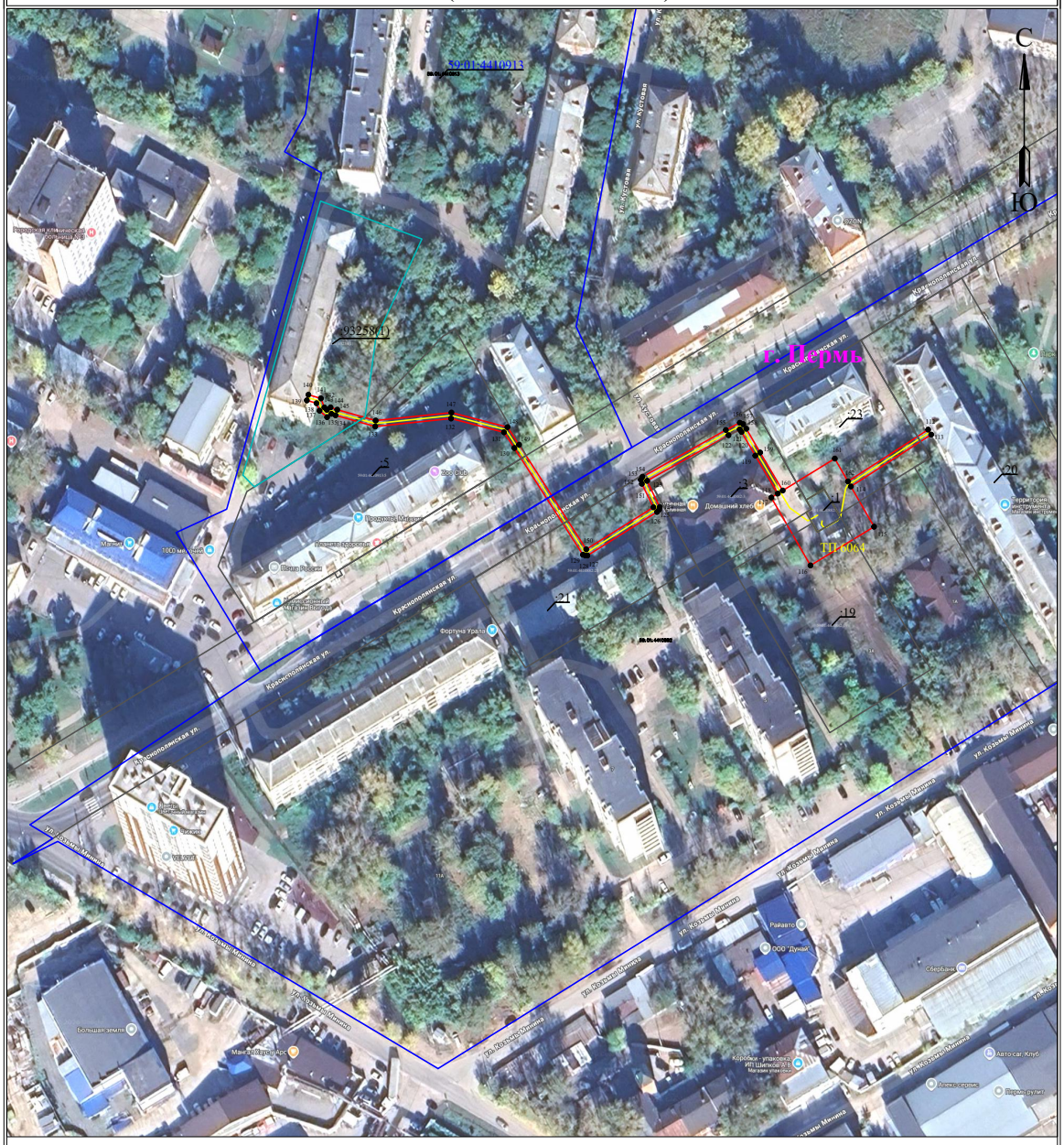
С
Ю
г. Пермь
59:01:4410013
59:01:4413664
ТП 6064
Красноармейская ул.
Ленина ул.
Куйбышева ул.
Ул. Кузнецова
Ул. Коминтерна
Ул. Ленина
Ул. Карла Маркса
Ул. Сибирская
Ул. Ленина
Ул. Коминтерна

Схема расположения границ публичного сервитута для эксплуатации объекта электросетевого хозяйства

Электросетевой комплекс Подстанция 35/6кВ «Центральная» (КЛ 0,4кВ: от ТП-5207, от ТП-5195, ТП-5207)

(наименование объекта)

Обзорная схема границ объекта

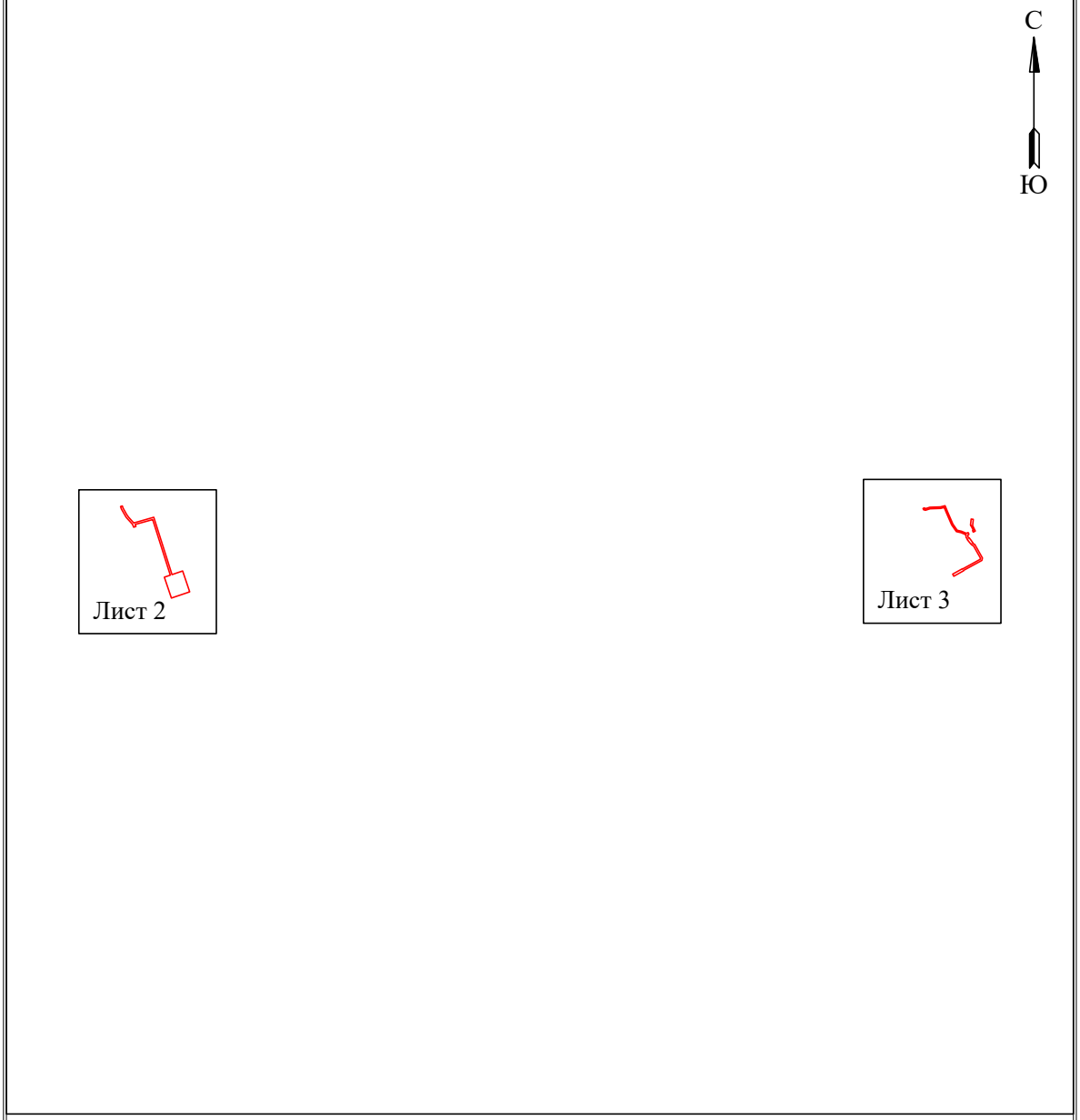

Лист 1 из 3

Условные обозначения:

- граница устанавливаемого публичного сервитута

Схема расположения границ публичного сервитута для эксплуатации объекта электросетевого хозяйства

Электросетевой комплекс Подстанция 35/6кВ «Центральная» (КЛ 0,4кВ: от ТП-5207, от ТП-5195, ТП-5207)

(наименование объекта)

Масштаб 1:1000

Используемые условные знаки и обозначения:

Лист 2 из 3

- ● 1 - обозначение характерной точки границы устанавливаемого публичного сервитута
- - границы земельных участков, попадающих в зону публичного сервитута
- - граница кадастрового квартала
- :123 - кадастровый номер земельного участка
- 59:01:3810290 - номер кадастрового квартала
- - граница устанавливаемого публичного сервитута
- г. Пермь - наименование населенного пункта
- - ось линии, контур объекта

Схема расположения границ публичного сервитута для эксплуатации объекта электросетевого хозяйства

Электросетевой комплекс Подстанция 35/6кВ «Центральная» (КЛ 0,4кВ: от ТП-5207, от ТП-5195, ТП-5207)

(наименование объекта)

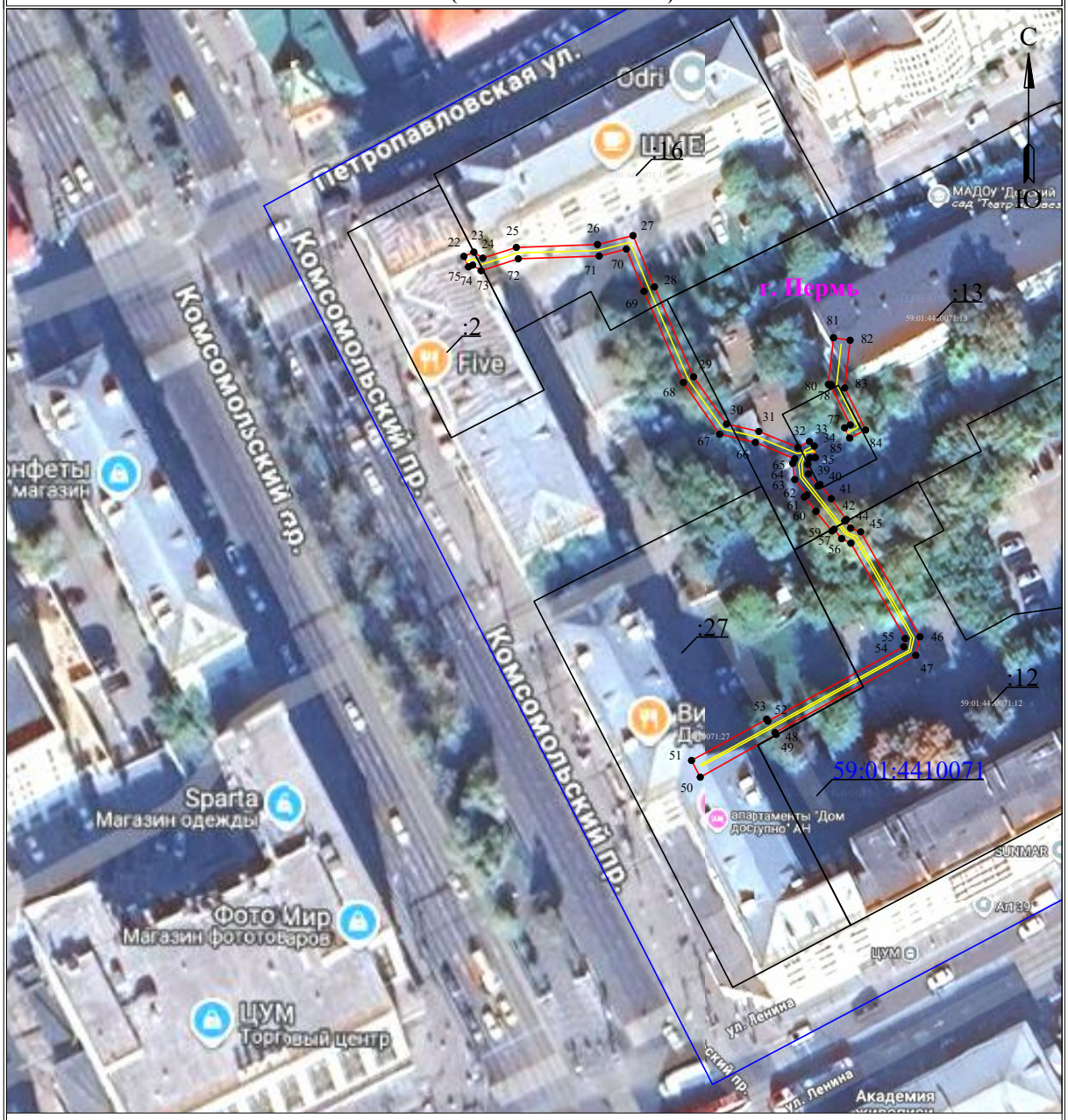

Масштаб 1:1000

Используемые условные знаки и обозначения:

Лист 3 из 3

- 1 - обозначение характерной точки границы устанавливаемого публичного сервитута
- границы земельных участков, попадающих в зону публичного сервитута
- граница кадастрового квартала
- :123 - кадастровый номер земельного участка
- 59:01:3810290 - номер кадастрового квартала
- граница устанавливаемого публичного сервитута
- г. Пермь - наименование населенного пункта
- ось линии, контур объекта

Схема расположения границ публичного сервитута для эксплуатации объекта электросетевого хозяйства

Электросетевой комплекс Подстанция 110/35/6кВ «Южная» (КЛ 0,4 кВ: от ТП-7421, от ТП-7126, от ТП-7139, от ТП-7068, от ТП-7021, ТП-7068, ТП-7021)

(наименование объекта)

Обзорная схема границ объекта

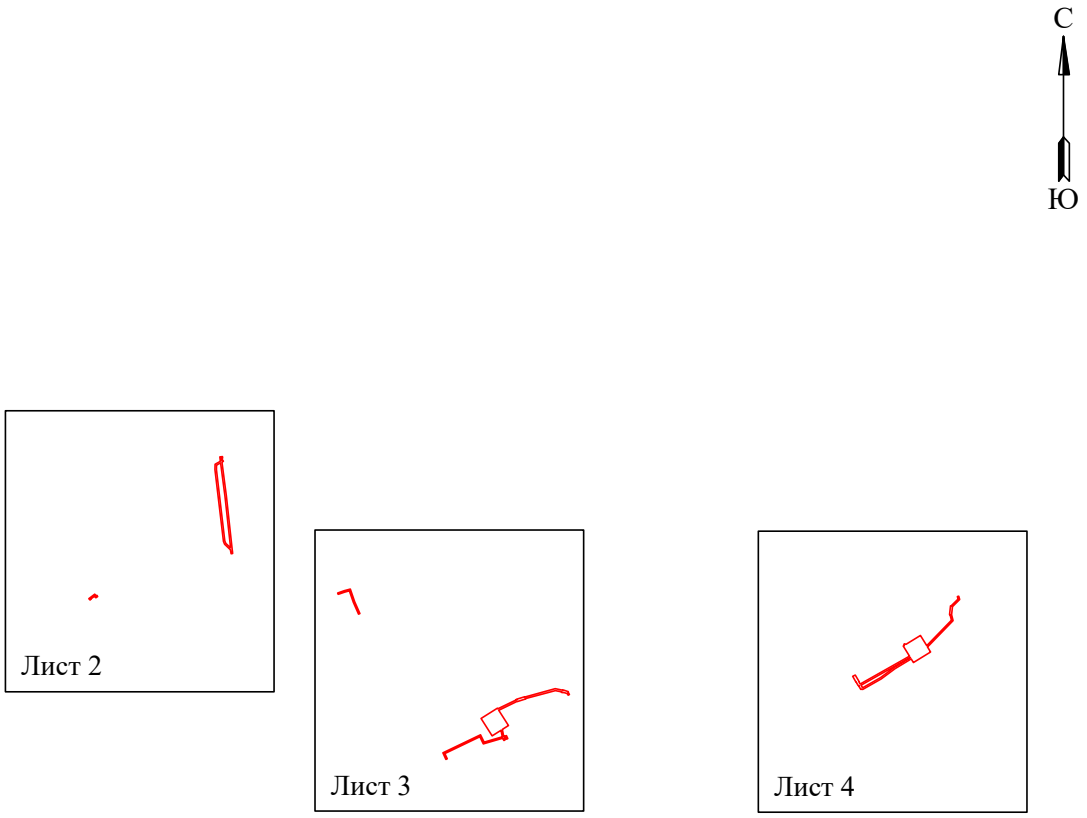

Лист 1 из 4

Условные обозначения:

- граница устанавливаемого публичного сервитута

Схема расположения границ публичного сервитута для эксплуатации объекта электросетевого хозяйства

Электросетевой комплекс Подстанция 110/35/6кВ «Южная» (КЛ 0,4 кВ: от ТП-7421, от ТП-7126, от ТП-7139, от ТП-7068, от ТП-7021, ТП-7068, ТП-7021)

(наименование объекта)

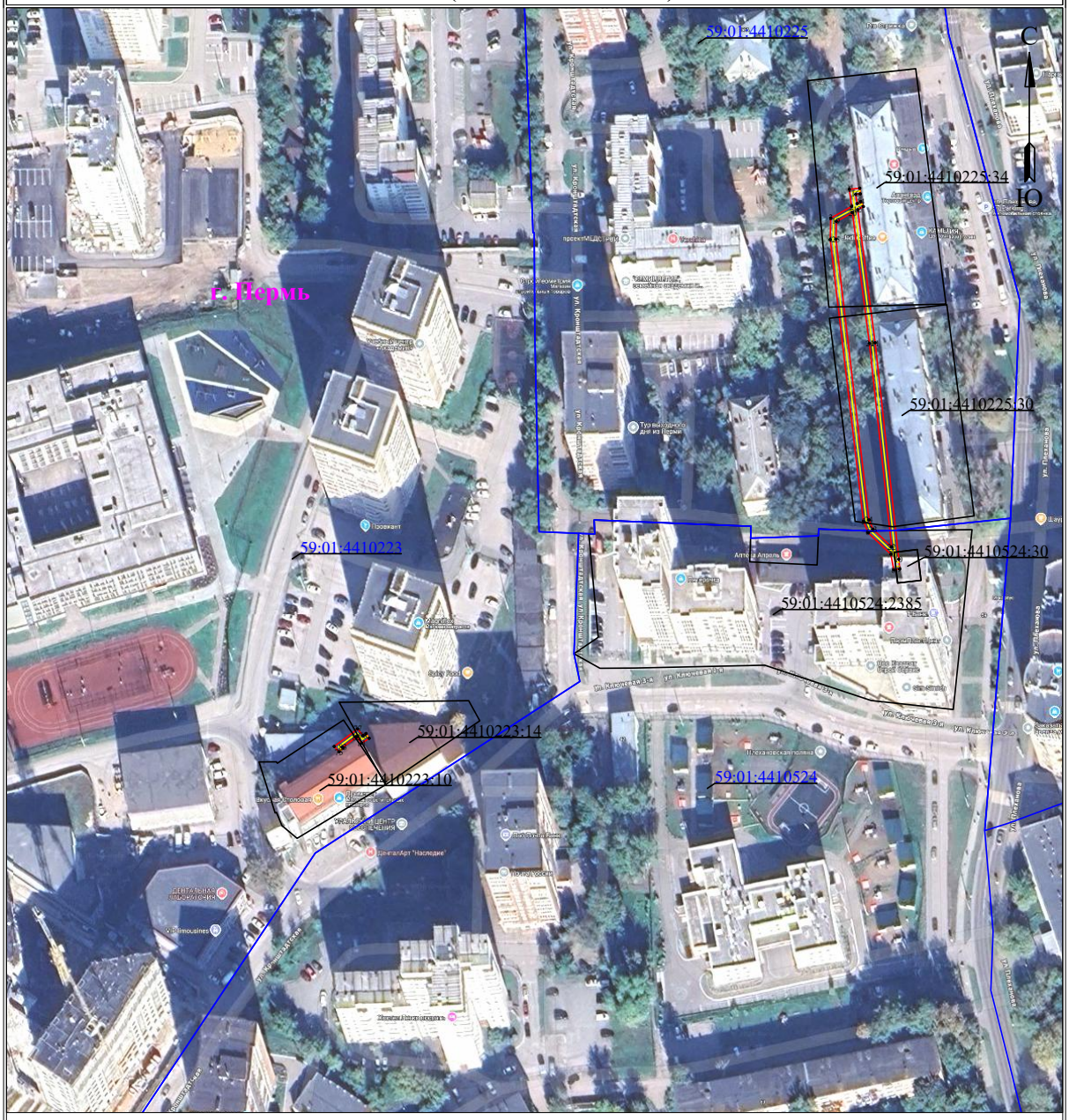

Используемые условные знаки и обозначения:

Масштаб 1:2000

Лист 2 из 4

- ●1 - обозначение характерной точки границы устанавливаемого публичного сервитута
- - границы земельных участков, попадающих в зону публичного сервитута
- - граница кадастрового квартала
- 59:01:3810290 - номер кадастрового квартала
- - граница устанавливаемого публичного сервитута
- г. Пермь - наименование населенного пункта
- - ось линии, контур объекта

Схема расположения границ публичного сервитута для эксплуатации объекта электросетевого хозяйства

Электросетевой комплекс Подстанция 110/35/6кВ «Южная» (КЛ 0,4 кВ: от ТП-7421, от ТП-7126, от ТП-7139, от ТП-7068, от ТП-7021, ТП-7068, ТП-7021)

(наименование объекта)

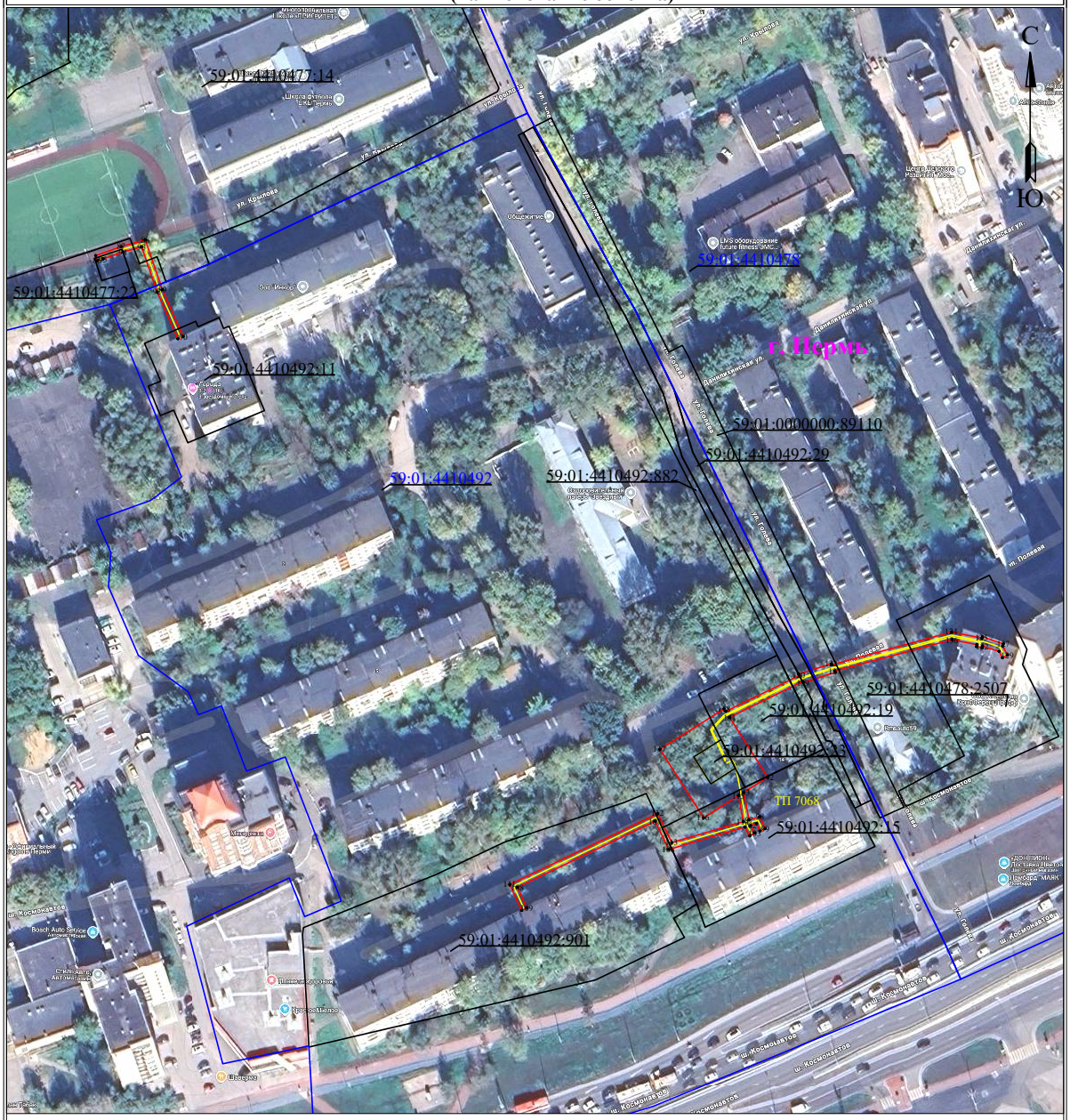

Используемые условные знаки и обозначения:

Масштаб 1:2000

Лист 3 из 4

- ●1 - обозначение характерной точки границы устанавливаемого публичного сервитута
- границы земельных участков, попадающих в зону публичного сервитута
- граница кадастрового квартала
- 59:01:3810290 - номер кадастрового квартала
- граница устанавливаемого публичного сервитута
- г. Пермь - наименование населенного пункта
- ось линии, контур объекта

Схема расположения границ публичного сервитута для эксплуатации объекта электросетевого хозяйства

Электросетевой комплекс Подстанция 110/35/6кВ «Южная» (КЛ 0,4 кВ: от ТП-7421, от ТП-7126, от ТП-7139, от ТП-7068, от ТП-7021, ТП-7068, ТП-7021)

(наименование объекта)

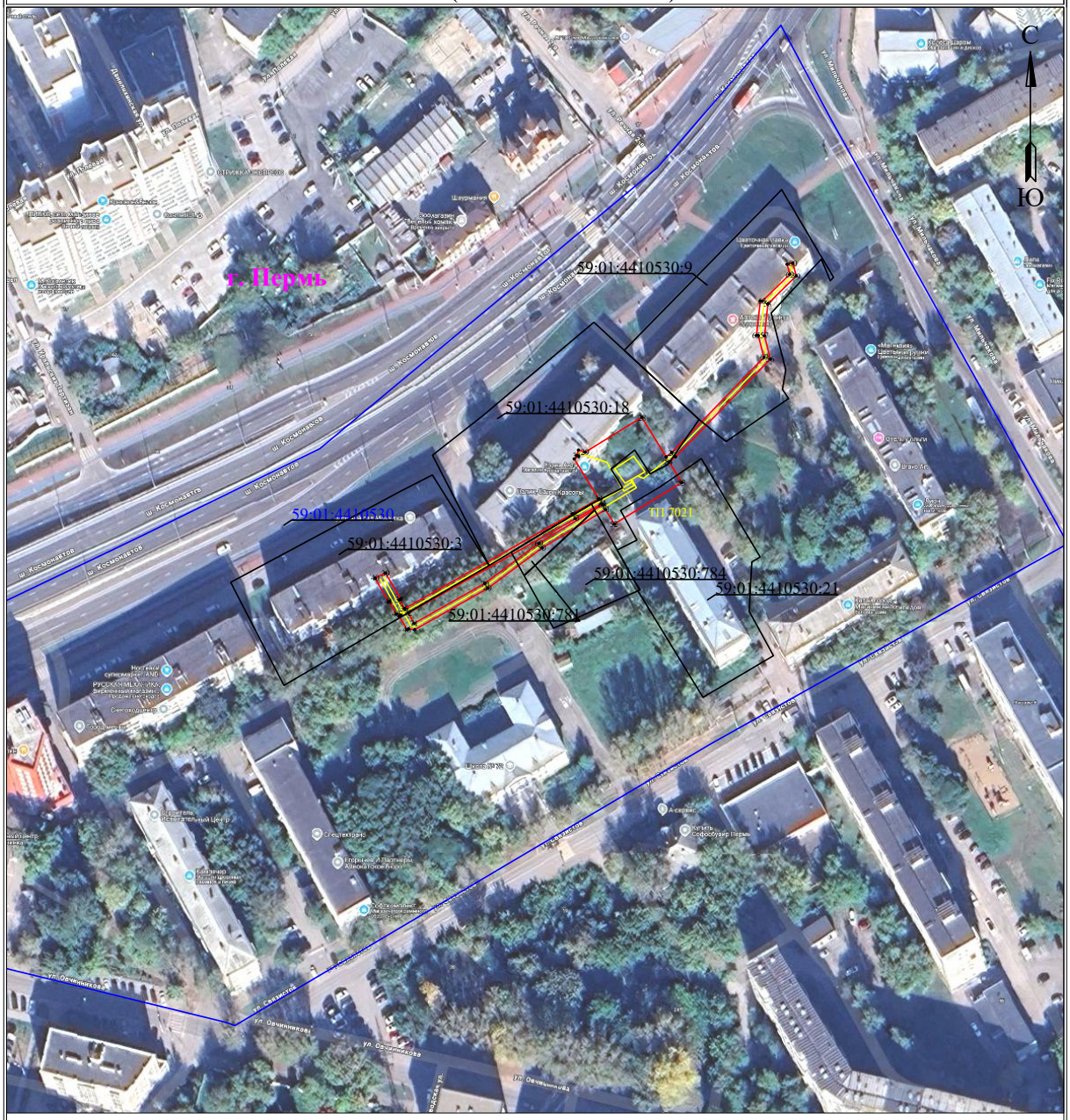

Используемые условные знаки и обозначения:

Масштаб 1:2000

Лист 4 из 4

- ●1 - обозначение характерной точки границы устанавливаемого публичного сервитута
- - границы земельных участков, попадающих в зону публичного сервитута
- - граница кадастрового квартала
- 59:01:3810290 - номер кадастрового квартала
- - граница устанавливаемого публичного сервитута
- г. Пермь - наименование населенного пункта
- - ось линии, контур объекта

Схема расположения границ публичного сервитута
для эксплуатации объекта электросетевого хозяйства

«Электросетевой комплекс Подстанция 110/6 кВ «Северная» (КЛ 0,4 кВ от ТП 4363, КЛ 0,4 кВ от ТП 4123, КЛ 0,4 кВ от ТП 4332, КЛ 0,4 кВ от ТП 4364, КЛ 0,4 кВ от ТП 4398, КЛ 0,4 кВ от ТП 4399, КЛ 0,4 кВ от ТП 4112)»

(наименование объекта)

Обзорная схема границ объекта

Лист 1 из 3

Условные обозначения:

- граница устанавливаемого публичного сервитута

Схема расположения границ публичного сервитута
для эксплуатации объекта электросетевого хозяйства
«Электросетевой комплекс Подстанция 110/6 кВ «Северная» (КЛ 0,4 кВ от ТП 4363, КЛ 0,4 кВ от ТП 4123, КЛ 0,4 кВ от ТП 4332, КЛ 0,4 кВ от ТП 4364, КЛ 0,4 кВ от ТП 4398, КЛ 0,4 кВ от ТП 4399, КЛ 0,4 кВ от ТП 4112)»
(наименование объекта)

План границ объекта

Масштаб 1:2000

Лист 2 из 3

Используемые условные знаки и обозначения:

- ● 1 - обозначение характерной точки границы устанавливаемого публичного сервитута
- границы земельных участков, попадающих в зону публичного сервитута
- граница кадастрового квартала
- 59:01:4413664 - номер кадастрового квартала
- граница устанавливаемого публичного сервитута
- г. Пермь - наименование населенного пункта
- ось линии, контур объекта

Схема расположения границ публичного сервитута
для эксплуатации объекта электросетевого хозяйства
«Электросетевой комплекс Подстанция 110/6 кВ «Северная» (КЛ 0,4 кВ от ТП 4363, КЛ 0,4 кВ от ТП 4123, КЛ 0,4 кВ от ТП 4332, КЛ 0,4 кВ от ТП 4364, КЛ 0,4 кВ от ТП 4398, КЛ 0,4 кВ от ТП 4399, КЛ 0,4 кВ от ТП 4112)»
(наименование объекта)

План границ объекта

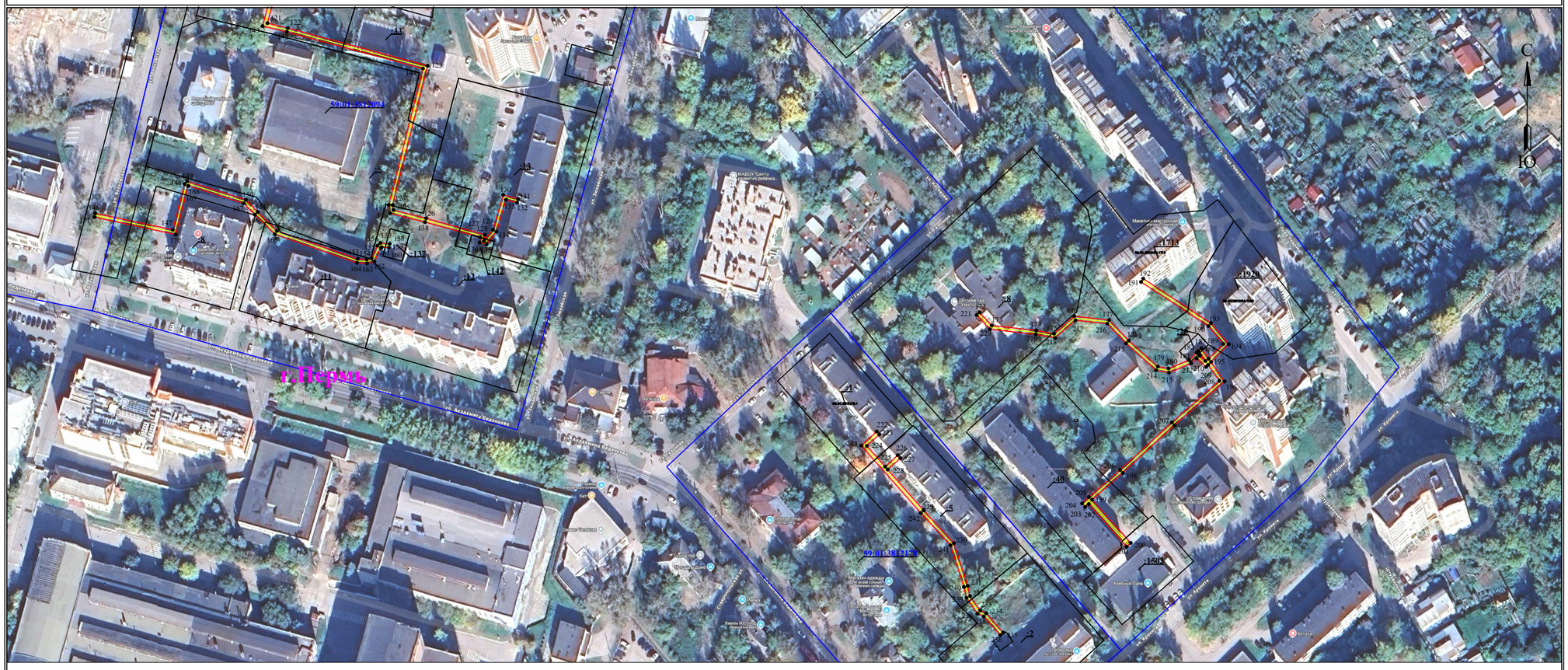

Масштаб 1:2000

Лист 3 из 3

Используемые условные знаки и обозначения:

- ● 1 - обозначение характерной точки границы устанавливаемого публичного сервитута
- границы земельных участков, попадающих в зону публичного сервитута
- граница кадастрового квартала
- 59:01:4413664 - номер кадастрового квартала
- граница устанавливаемого публичного сервитута
- г. Пермь - наименование населенного пункта
- ось линии, контур объекта

Схема расположения границ публичного сервитута
для эксплуатации объекта электросетевого хояйства

ВЛ 0.4КВ ТП-1656
(наименование объекта)

Масштаб 1:1000

Используемые условные знаки и обозначения:

- **- границы земельных участков, попадающих в зону публичного сервитута**
- **- граница кадастрового квартала**
- :123 **- кадастровый номер земельного участка**
- 63:29:1302003 **- номер кадастрового квартала**
- **- граница устанавливаемого публичного сервитута**
- **- граница муниципального образования, населенного пункта**
- с. Рысайково **- наименование муниципального образования, населенного пункта**
- **- Линия электропередачи**

Раздел 4

План границ объекта

Масштаб 1:1000

Используемые условные знаки и обозначения:

•	Характерная точка границы объекта
1	Надписи номеров характерных точек границы объекта
	Образуемая граница публичного сервитута
	Граница охранной зоны
	Планируемый к размещению объект электросетевого хозяйства
	Часть границы, сведения ЕГРН о которой позволяют однозначно определить ее положение на местности
:1008	Надписи кадастрового номера земельного участка
	Граница кадастрового квартала
01:1717012	Обозначение кадастрового квартала

Схема расположения границ публичного сервитута
для эксплуатации объекта электросетевого хозяйства

КЛ-6кВ КТП-6494 - оп.№11
(наименование объекта)

План границ объекта

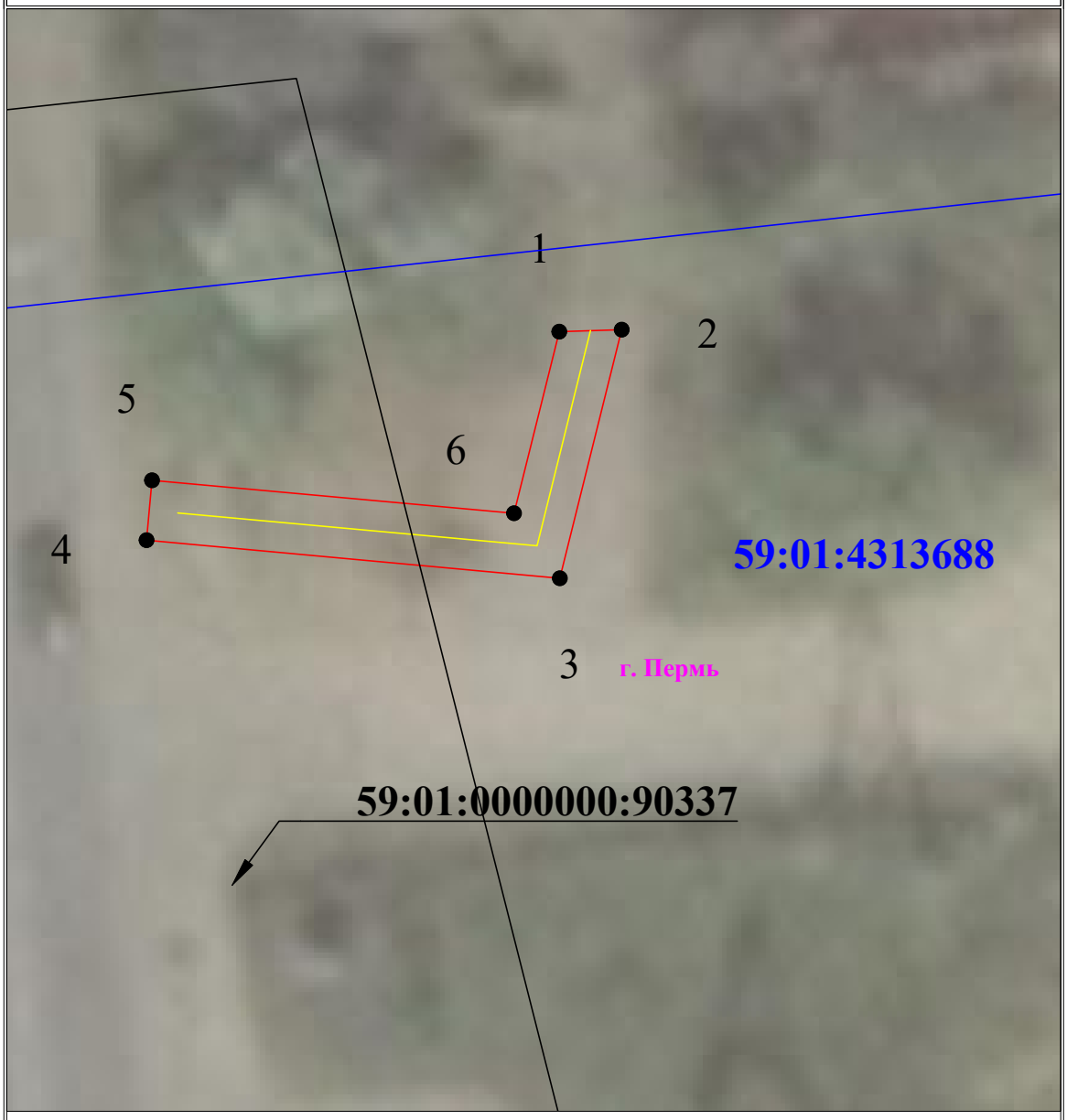

Используемые условные знаки и обозначения:

Масштаб 1:200

- ● 1 - обозначение характерной точки границы устанавливаемого публичного сервитута
- ——— - границы земельных участков, попадающих в зону публичного сервитута
- ——— - граница кадастрового квартала
- 59:01:2010331 - номер кадастрового квартала
- :123 - кадастровый номер земельного участка
- г. Пермь - наименование населенного пункта
- ——— - ось линии, контур объекта
- ——— - граница устанавливаемого публичного сервитута

Схема расположения границ публичного сервитута
для эксплуатации объекта электросетевого хозяйства

КЛ-6кВ БКТП-7484 - БКТП-7487, КЛ-6кВ РП-73 - БКТП-7487

(наименование объекта)

План границ объекта

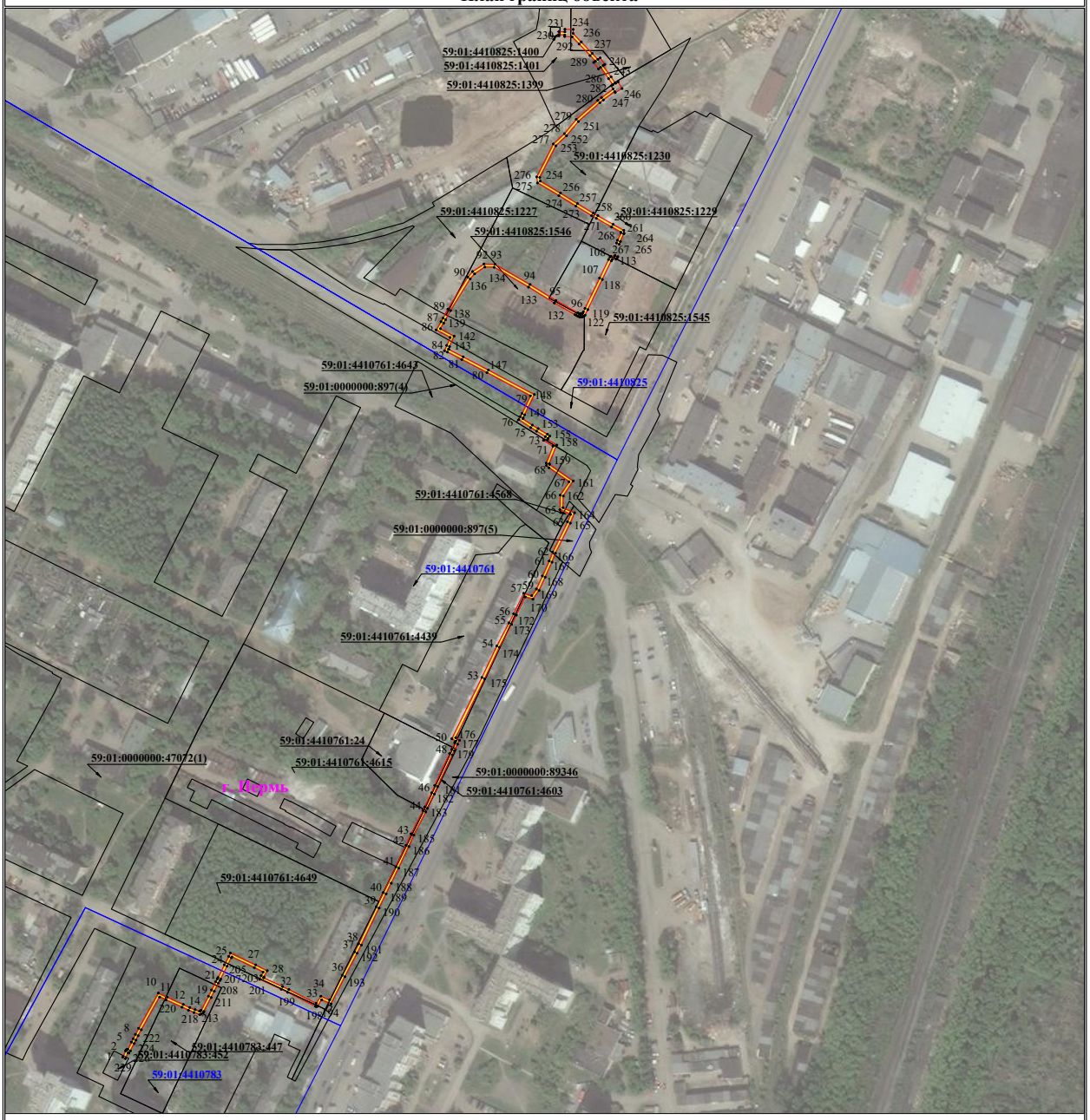

Используемые условные знаки и обозначения:

Масштаб 1:2500

- ● 1 — **- обозначение характерной точки границы устанавливаемого публичного сервитута**
- **- границы земельных участков, попадающих в зону публичного сервитута**
- **- граница кадастрового квартала**
- 59:01:3810290 — **- номер кадастрового квартала**
- **- граница устанавливаемого публичного сервитута**
- г. Пермь — **- наименование населенного пункта**
- **- ось линии, контур объекта**

Схема расположения границ публичного сервитута для эксплуатации объекта электросетевого хозяйства

КЛ-6кВ БКТП-5245 1 с.ш. - т.врезки в ст.ТП-5130, КЛ-6кВ БКТП-5245 1 с.ш. - т.врезки в ст.ПС Гудково

(наименование объекта)

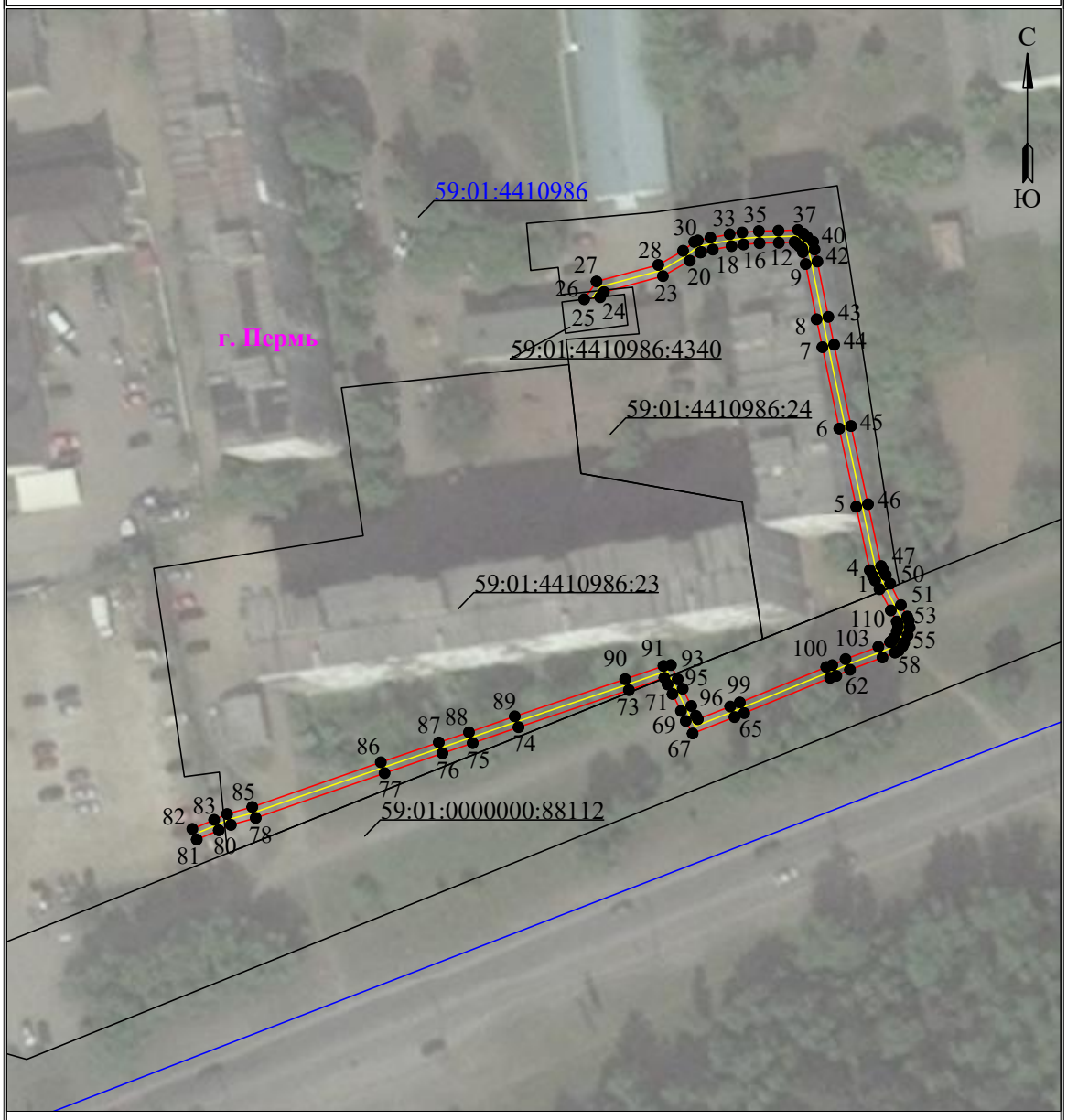

Используемые условные знаки и обозначения:

Масштаб 1:1000

- ●1 - обозначение характерной точки границы устанавливаемого публичного сервитута
- границы земельных участков, попадающих в зону публичного сервитута
- граница кадастрового квартала
- 59:01:3810290 - номер кадастрового квартала
- граница устанавливаемого публичного сервитута
- г. Пермь - наименование населенного пункта
- ось линии, контур объекта

Схема расположения границ публичного сервитута для эксплуатации объекта электросетевого хозяйства

КЛ-6кВ БКТП-7489 - с.м.№1 от ТП-7046, КЛ-6кВ БКТП-7489 - с.м.№2 от ТП-7356, КЛ-6кВ БКТП-7489 - с.м.№3 от ТП-7129, КЛ-6кВ БКТП-7489 - с.м.№4 от ТП-7070

(наименование объекта)

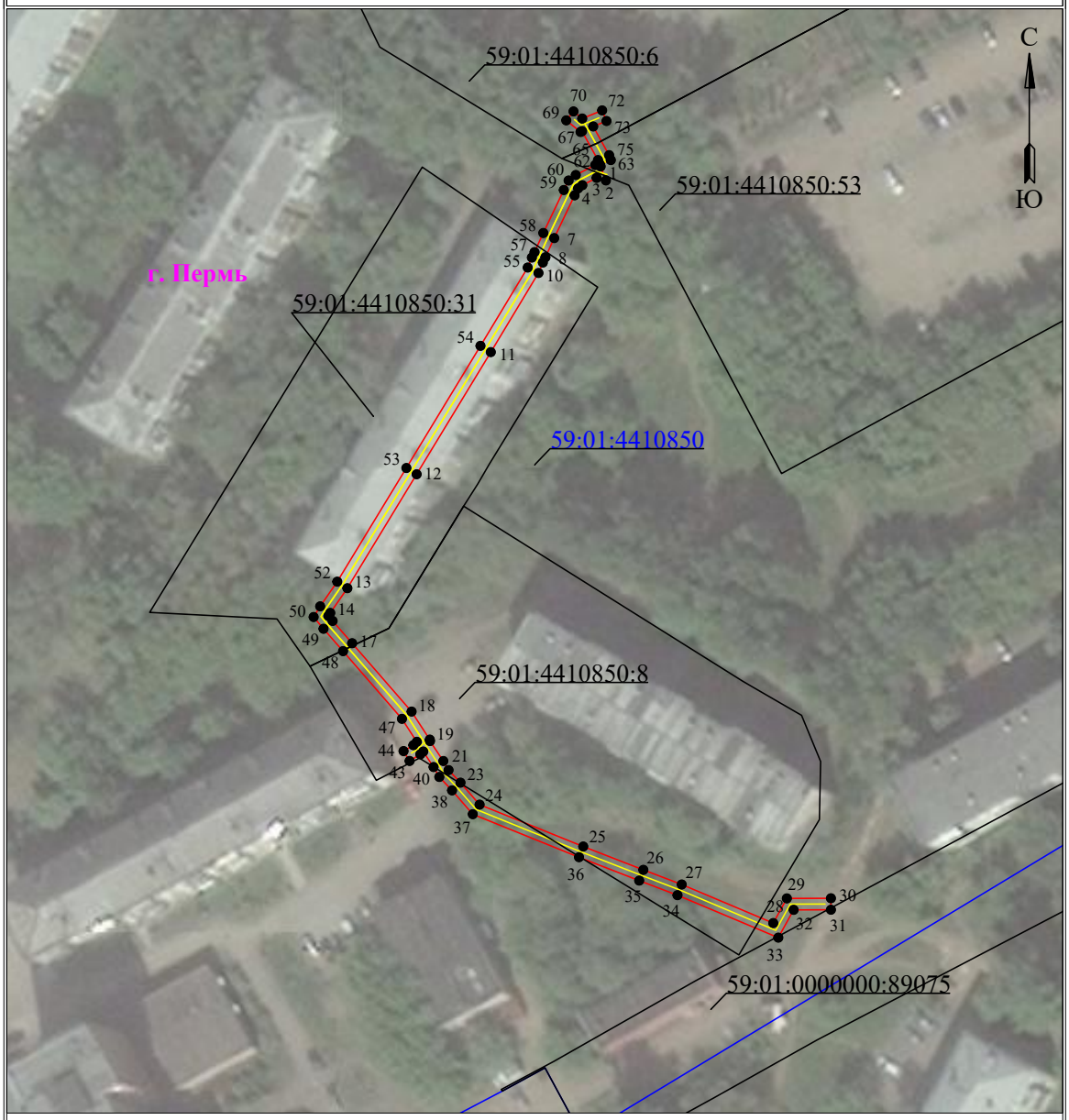

Используемые условные знаки и обозначения:

Масштаб 1:1000

- ●1 - обозначение характерной точки границы устанавливаемого публичного сервитута
- границы земельных участков, попадающих в зону публичного сервитута
- граница кадастрового квартала
- 59:01:3810290 - номер кадастрового квартала
- граница устанавливаемого публичного сервитута
- г. Пермь - наименование населенного пункта
- ось линии, контур объекта

Схема расположения границ публичного сервитута для эксплуатации объекта электросетевого хозяйства

КЛ-6кВ РП-93 - БКТП-2345 Цифровой РП-93

(наименование объекта)

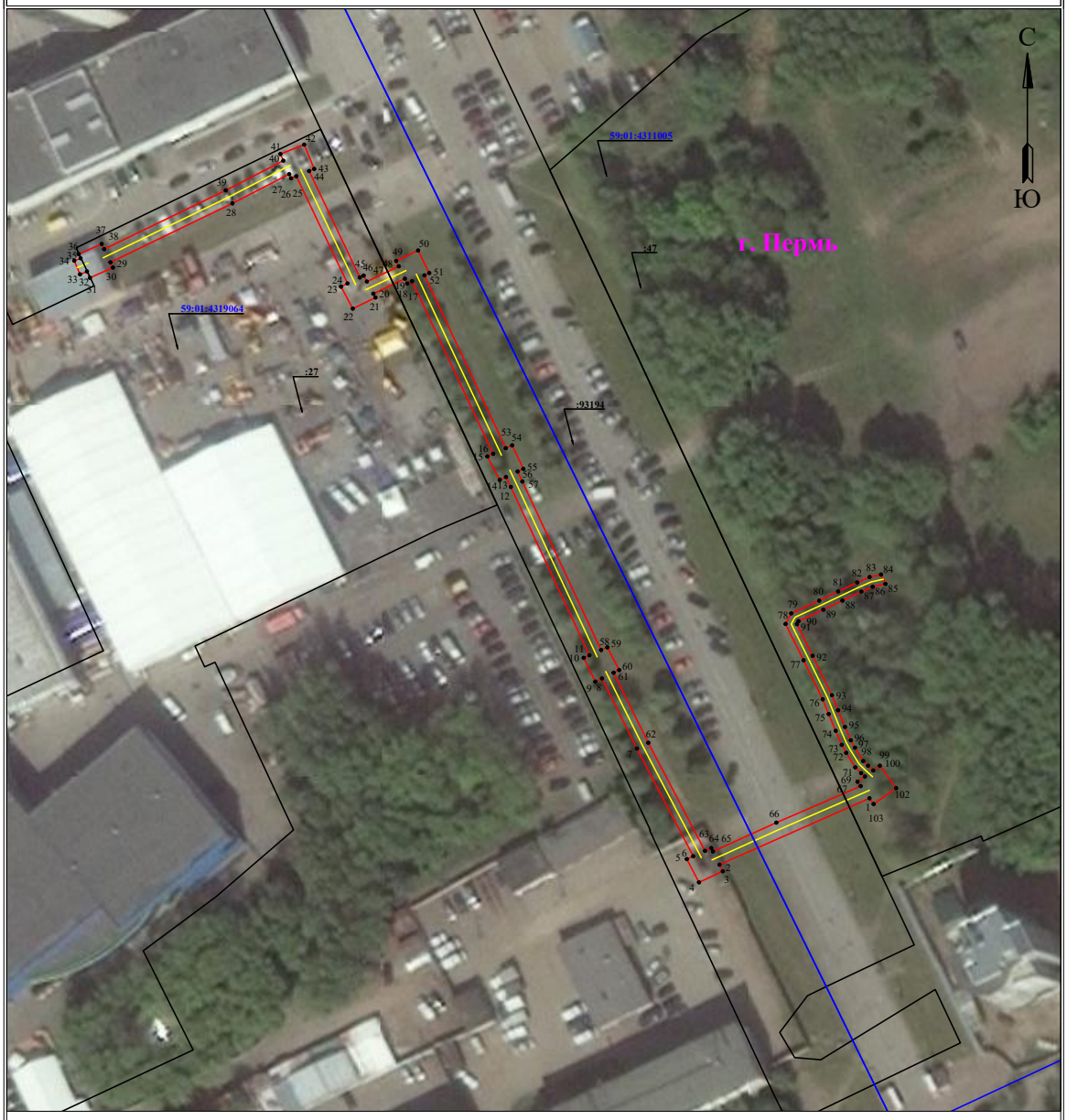

Используемые условные знаки и обозначения:

Масштаб 1:1250

- 1 - обозначение характерной точки границы устанавливаемого публичного сервитута
- границы земельных участков, попадающих в зону публичного сервитута
- граница кадастрового квартала
- 59:01:2010331 - номер кадастрового квартала
- :123 - кадастровый номер земельного участка
- г. Пермь - наименование населенного пункта
- ось линии, контур объекта
- граница устанавливаемого публичного сервитута

Схема расположения границ публичного сервитута
для эксплуатации объекта электросетевого хозяйства

КЛ-6кВ БКТП-5182 - ТП-5144

(наименование объекта)

План границ объекта

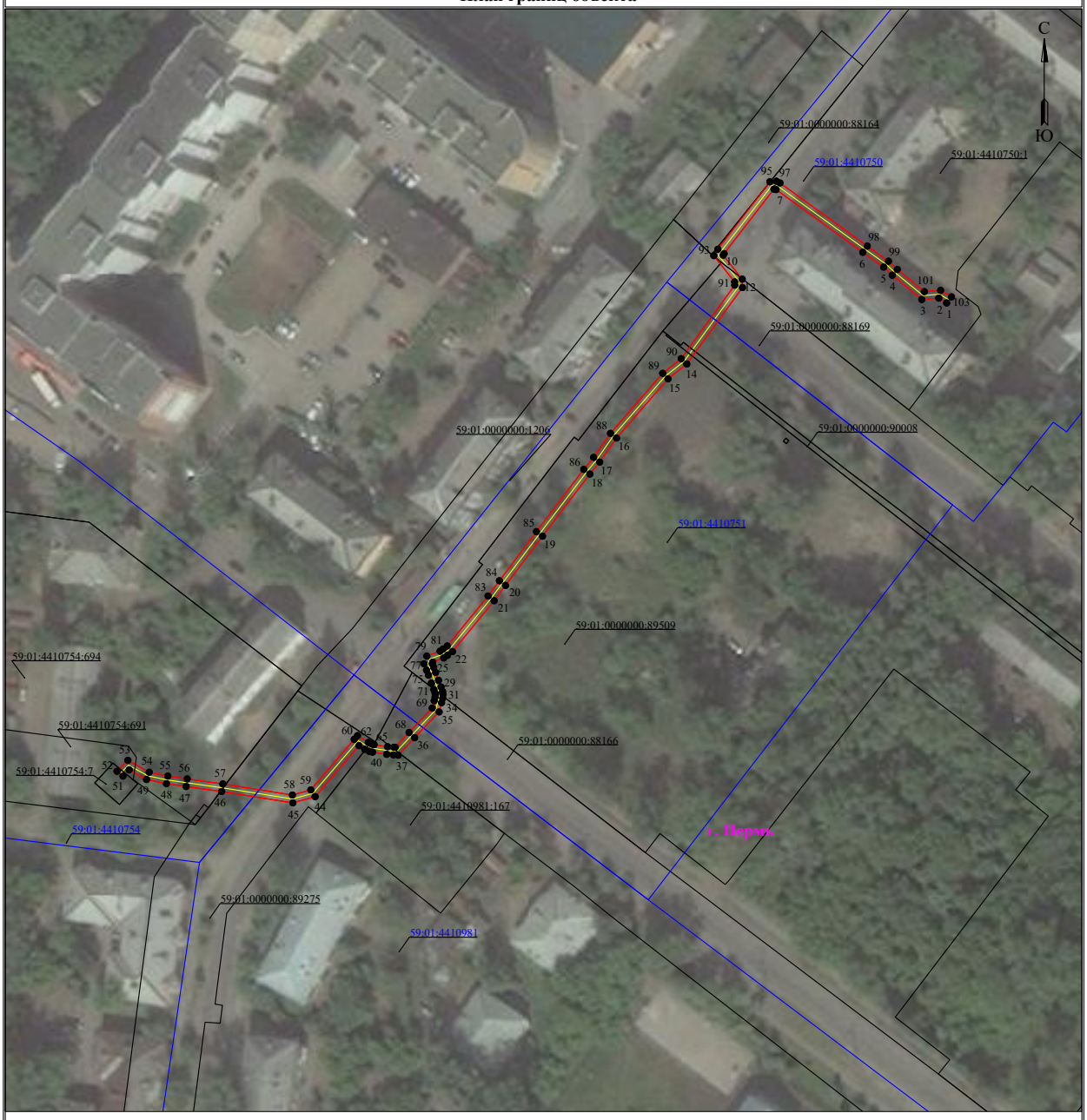

Используемые условные знаки и обозначения:

Масштаб 1:1000

- ●1 - обозначение характерной точки границы устанавливаемого публичного сервитута
- границы земельных участков, попадающих в зону публичного сервитута
- граница кадастрового квартала
- 59:01:3810290 - номер кадастрового квартала
- граница устанавливаемого публичного сервитута
- г. Пермь - наименование населенного пункта
- ось линии, контур объекта

Схема расположения границ публичного сервитута
для эксплуатации объекта электросетевого хояйства

Электросетевой комплекс Подстанция 110/6 кВ «Северная» (КЛ 0,4кВ от ТП 0338)

(наименование объекта)

Масштаб 1:2000

Используемые условные знаки и обозначения:

- ● 1 - обозначение характерной точки границы устанавливаемого публичного сервитута
- - границы земельных участков, попадающих в зону публичного сервитута
- - граница кадастрового квартала
- 59:01:2010331 - номер кадастрового квартала
- :123 - кадастровый номер земельного участка
- г. Пермь - наименование населенного пункта
- - ось линии, контур объекта
- - граница устанавливаемого публичного сервитута

Схема расположения границ публичного сервитута

для эксплуатации объекта электросетевого хозяйства

«Электросетевой комплекс Подстанция 110/35/6кВ «Южная» (КЛ 0,4 кВ от ТП-7129)»

(наименование объекта)

План границ объекта

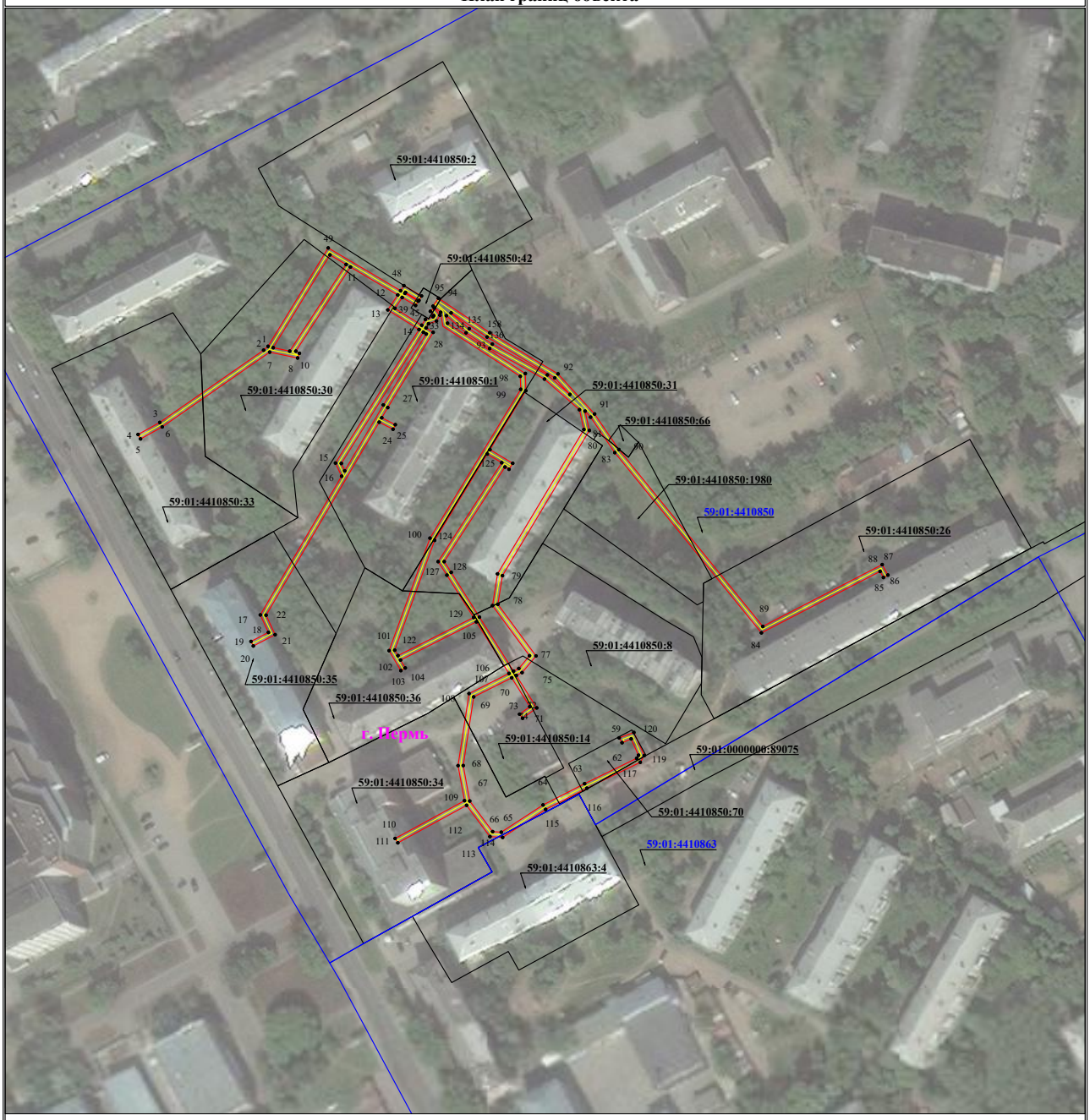

Используемые условные знаки и обозначения:

Масштаб 1:1500

- ● 1 — **- обозначение характерной точки границы устанавливаемого публичного сервитута**
- **- границы земельных участков, попадающих в зону публичного сервитута**
- **- граница кадастрового квартала**
- 59:01:3810290 — **- номер кадастрового квартала**
- **- граница устанавливаемого публичного сервитута**
- г. Пермь — **- наименование населенного пункта**
- **- ось линии, контур объекта**

Схема расположения границ публичного сервитута
для эксплуатации объекта электросетевого хозяйства

Электросетевой комплекс Подстанция 110/35/6кВ «Южная» (КЛ 0,4 кВ от ТП-7313)

(наименование объекта)

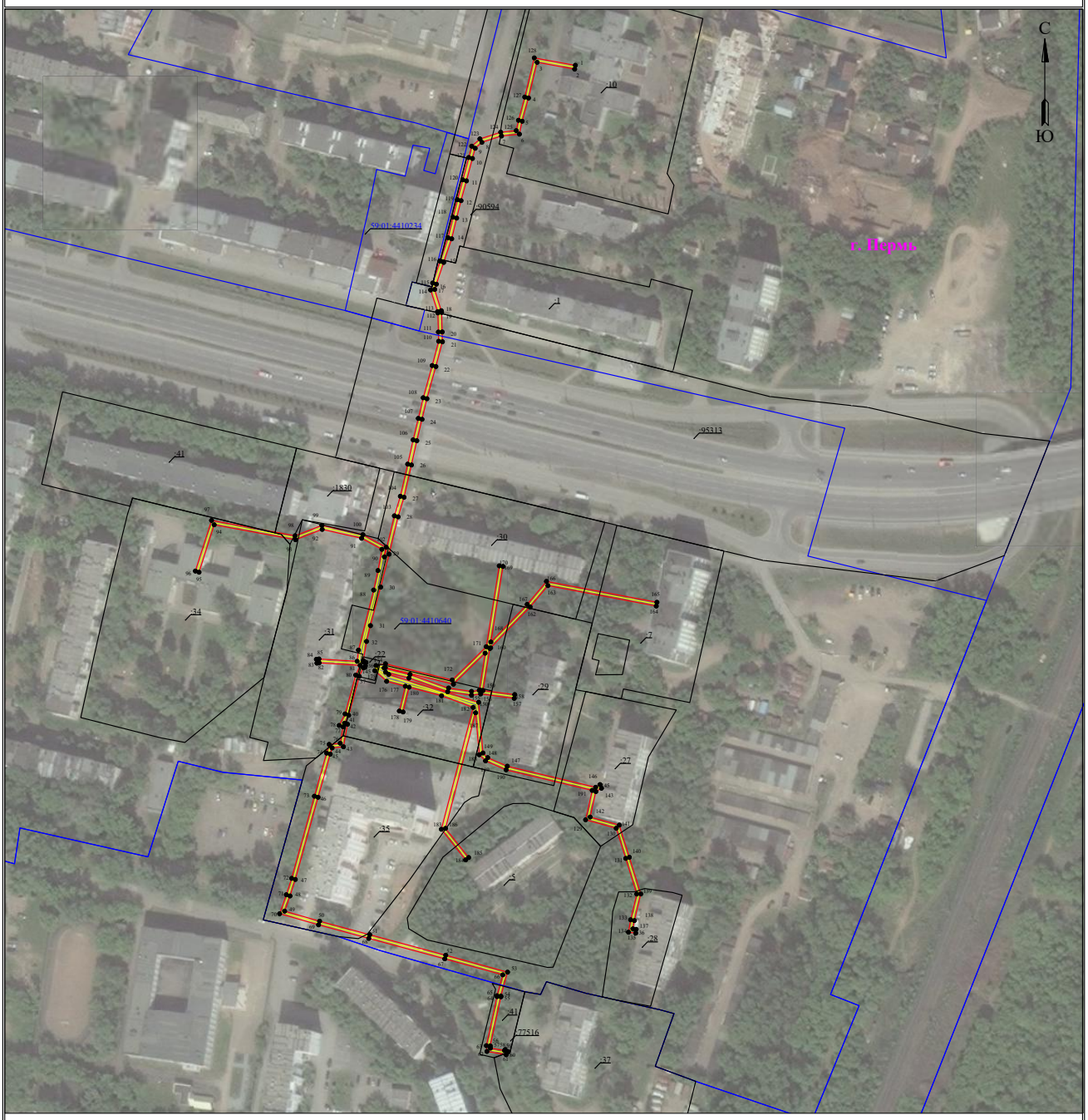

Масштаб 1:2000

Используемые условные знаки и обозначения:

- 1 - обозначение характерной точки границы устанавливаемого публичного сервитута
- границы земельных участков, попадающих в зону публичного сервитута
- граница кадастрового квартала
- 59:01:3810290 - номер кадастрового квартала
- граница устанавливаемого публичного сервитута
- г. Пермь - наименование населенного пункта
- ось линии, контур объекта

Схема расположения границ публичного сервитута
для эксплуатации объекта электросетевого хозяйства

Электросетевой комплекс Подстанция 35/6кВ «Нагорная»
(КЛ 0,4 кВ ф.АЗС от КТП-4577 до АЗС Гайвинская,103, КЛ 0,4 кВ ф.СМУ от КТП-4577 до ад.зд. Гайвинская,90)

(наименование объекта)

План границ объекта

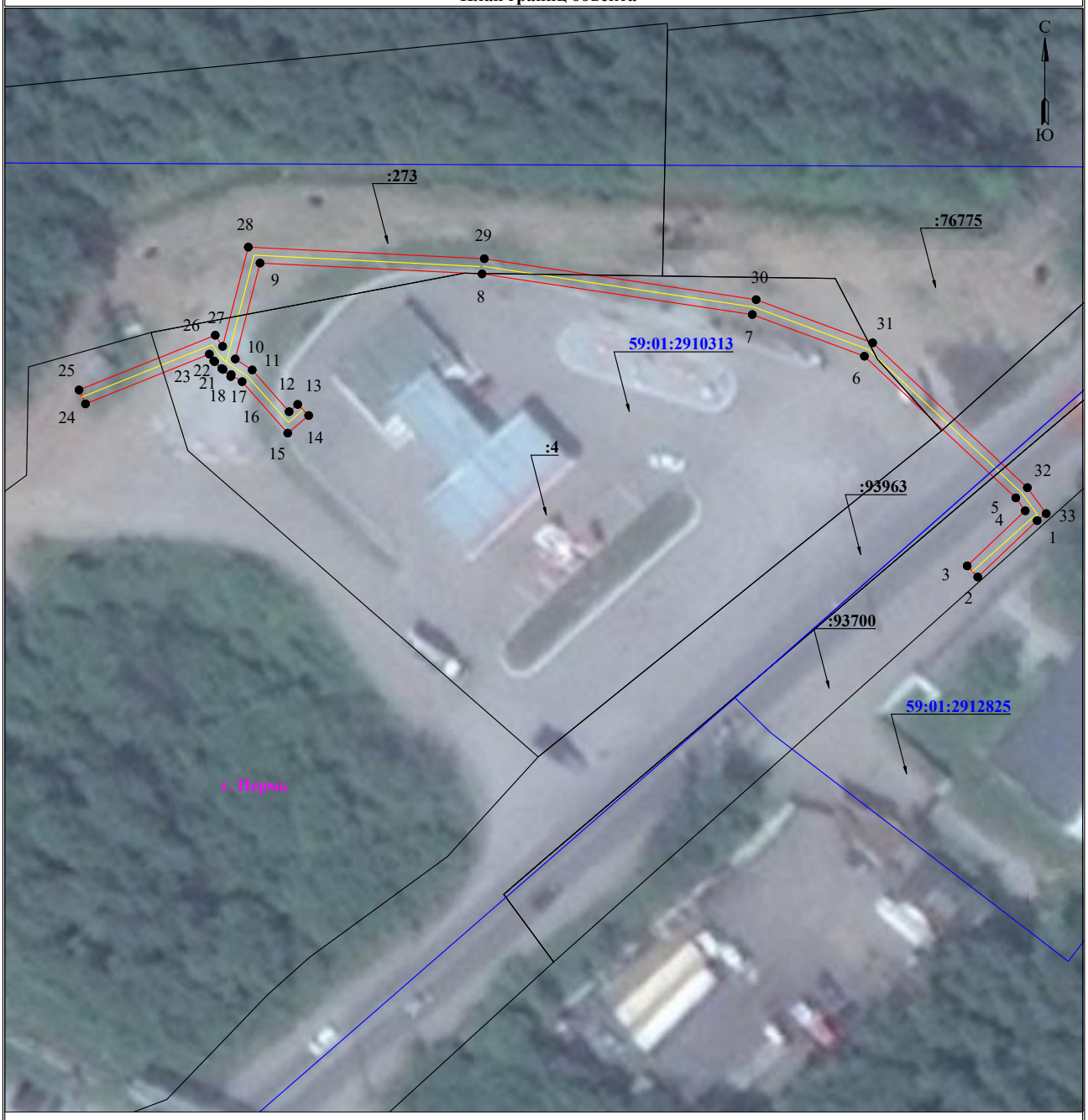

Используемые условные знаки и обозначения:

Масштаб 1:500

- 1 - обозначение характерной точки границы устанавливаемого публичного сервитута
- границы земельных участков, попадающих в зону публичного сервитута
- граница кадастрового квартала
- 59:01:3810290 - номер кадастрового квартала
- граница устанавливаемого публичного сервитута
- г. Пермь - наименование населенного пункта
- ось линии, контур объекта

Схема расположения границ публичного сервитута

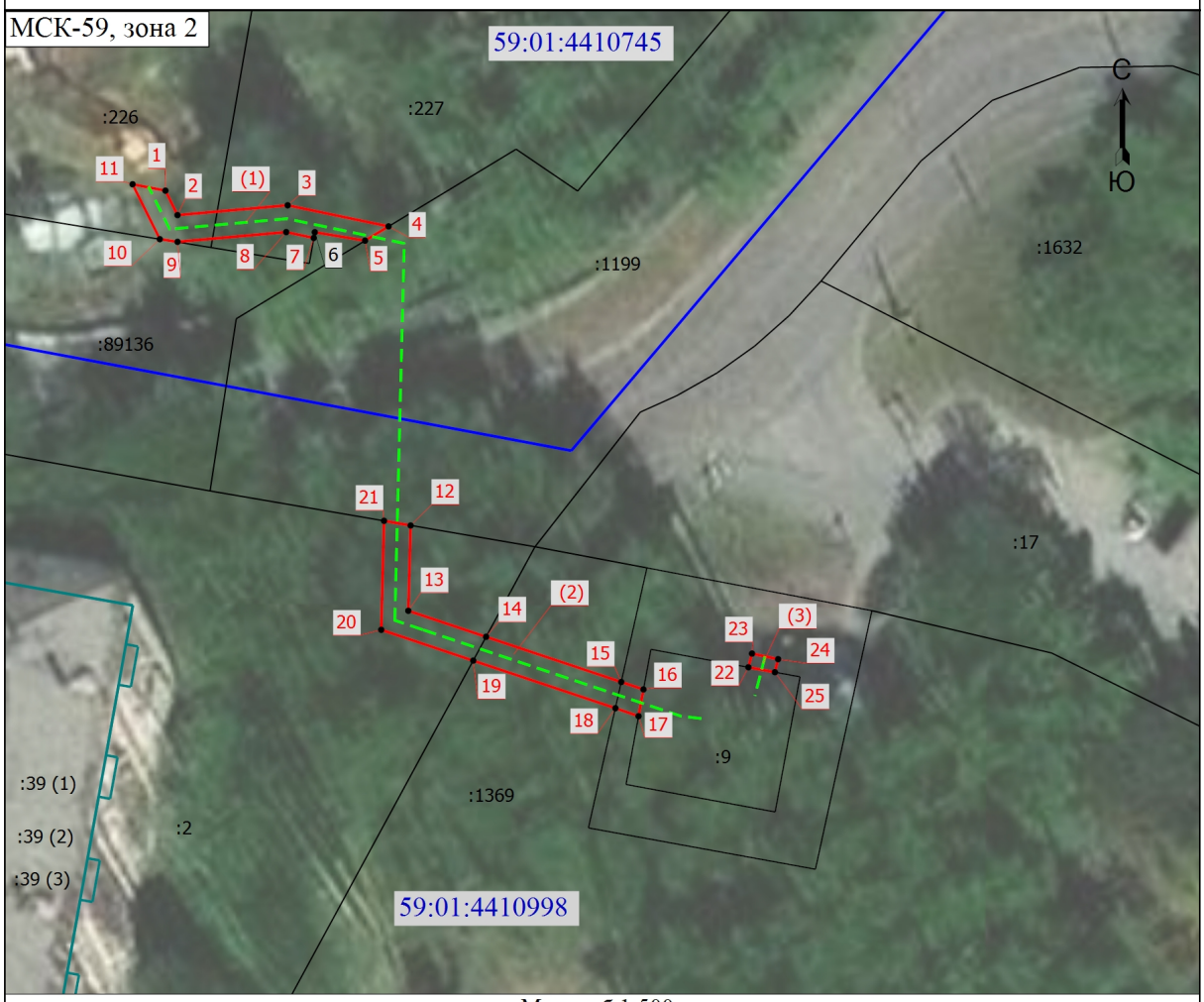

Масштаб 1:500

Условные обозначения

- • - Характерная точка границы, сведения о которой позволяют однозначно определить ее положение на местности
- 1 - Обозначение новой характерной точки
- :226 - Кадастровый номер земельного участка
- - Граница здания
- - Граница кадастрового квартала
- - Граница публичного сервитута
- - Проектируемый объект
- 59:01:4410745 - Номер кадастрового квартала

Подпись _____ Дата "21" сентября 2026 г.

Место для оттиска печати (при наличии) лица, составившего описание местоположения границ объекта