РАЗДЕЛ ВТОРОЙ
ОФИЦИАЛЬНАЯ ИНФОРМАЦИЯ

Заключение о результатах общественных обсуждений от «01» октября 2026 г. № 41-дпт 2

Реестр самовольно установленных и незаконно размещенных движимых объектов, выявленных на территории города Перми на 01.10.2026 5

Информация о возможном установлении публичных сервитутов в отдельных целях в соответствии со статьей 39.42 Земельного кодекса Российской Федерации 50

Извещения о проведении собрания о согласовании местоположения границ земельных участков.....506

РАЗДЕЛ ВТОРОЙ
ОФИЦИАЛЬНАЯ ИНФОРМАЦИЯ

Заключение о результатах общественных обсуждений от «01» октября 2026 г. № 41-дпт

Настоящее заключение подготовлено департаментом градостроительства и архитектуры администрации города Перми на основании протокола общественных обсуждений от «28» сентября 2026 г. № 41-дпт по рассмотрению документации по планировке территории в границах земельных участков с кадастровыми номерами 59:01:4415090:176, 59:01:4415090:197, 59:01:4415090:198, 59:01:4415090:199, расположенных по ул. Локомотивной в Дзержинском районе города Перми.

Количество участников общественных обсуждений, принявших участие в общественных обсуждениях, составило: 1 человек.

По результатам рассмотрения замечаний и предложений участников общественных обсуждений, постоянно проживающих на территории, в пределах которой проведены общественные обсуждения, установлено:

№	Содержание внесенных предложений/замечаний	Выводы по результатам рассмотрения предложения, поступившего от участника общественных обсуждений	Аргументированные рекомендации организатора общественных обсуждений о целесообразности (нецелесообразности) учета внесенных предложений и замечаний
1	отсутствует		

По результатам рассмотрения замечаний и предложений иных участников общественных обсуждений установлено:

№	Содержание внесенных предложений/замечаний	Выводы по результатам рассмотрения предложения, поступившего от участника общественных обсуждений	Аргументированные рекомендации организатора общественных обсуждений о целесообразности (нецелесообразности) учета внесенных предложений и замечаний

1	2	3	4
1		Учтено	1. Считаем целесообразным учесть с учетом корректировки графической части Проекта планировки территории, архитектурно-градостроительной концепции (мастер-плана) территории. 2. Считаем целесообразным учесть с учетом корректировки сведений о площади образуемых земельных участков №№ 1, 2; сведений о границах образуемого земельного участка № 1; графической части Проекта межевания территории.

№	Пункт, подпункт, абзац (структурная единица проекта)	Предложения/ замечания	Обоснование внесенных предложений/ замечаний
1	Табл. 6 ППТ ОЧ	Изменить этапы планируемого развития территории. Этап 1. Многофункциональный комплекс в составе: технопарк. Архитектурно-строительное проектирование и строительство до июня 2029 г. Этап 2. Многофункциональный комплекс в составе: гостиница; апартаменты; оздоровительный центр; бизнес-центр, в том числе офисные помещения, панорамный ресторан, смотровая площадка; общественный центр, в том числе конференц-залы, торговые помещения; подземная автостоянка. Снос существующих объектов капитального строительства до декабря 2027г. Архитектурно-строительное проектирование и строительство до ноября 2030 г.	В связи с изменением графика реализации проекта развития территории
2	пункт 5 ПМТ ОЧ	Сведения о границах образуемого земельного участка №2, содержащие перечень координат характерных точек этих участков в системе координат, используемой для ведения Единого государственного реестра недвижимости определить по координатам, указанным в приложении 4 к настоящему предложению	В связи с уточнением границ образуемых земельных участков

1	2	3	4
	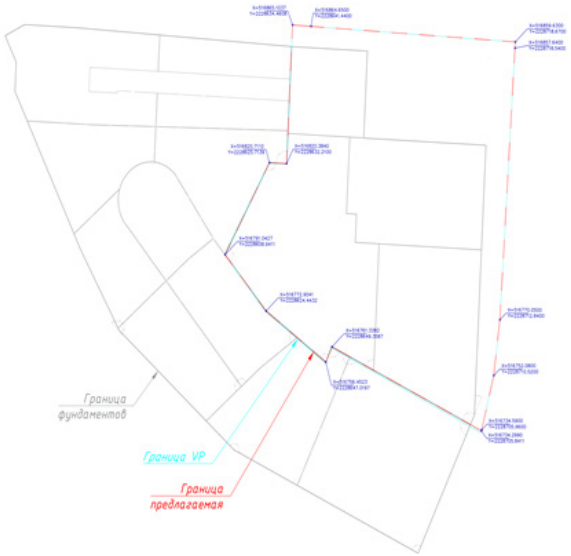		

Процедура общественных обсуждений соблюдена.

Гивчак Евгения Владимировна,
начальник департамента градостроительства
и архитектуры администрации города Перми

ЕДИНЫЙ РЕЕСТР САМОВОЛЬНО УСТАНОВЛЕННЫХ И НЕЗАКОННО РАЗМЕЩЕННЫХ РЕКЛАМНЫХ КОНСТРУКЦИЙ (РК) НА ТЕРРИТОРИИ: город Пермь

Дата формирования: 01-10-2026 09:55

№	Учетный номер объекта	Дата постановки на учет	Общие сведения						Реквизиты акта проверки, устанавливающего факт выявления рекламной конструкции		Сведения о предписании о демонтаже рекламной конструкции					Сведения об исполнении обязанности по демонтажу рекламной конструкции			Реквизиты распоряжения главы территориального органа администрации города Перми о принудительном демонтаже				Дата планируемого демонтажа объекта (дд. мм.гг.)	Дата фактического демонтажа объекта (дд. мм.гг.)	Сведения об акте о демонтаже и перемещении объекта		Сведения о хранении демонтированного объекта				Дата захоронения либо утилизации демонтированного объекта (дд. мм.гг.)	Сумма фактически понесенных расходов, связанных с осуществлением мероприятий по демонтажу, руб.	Сумма возмещенных в бюджет города Перми расходов, связанных с осуществлением мероприятий по демонтажу, перемещению, хранению самовольного (незаконного) объекта, руб.	Дата возмещения в бюджет города Перми расходов, связанных с осуществлением мероприятий по демонтажу, перемещению, хранению самовольного (незаконного) объекта (дд. мм.гг.)
			вид рекламной конструкции	количество информационных полей	размер информационного поля, м (при наличии сведений)	площадь информационного поля, кв.м.(при наличии сведений)	место нахождения		дата составления (дд. мм.гг.)	№	№	дата (дд. мм.гг.)	дата выдачи (дд.мм.гг.)	лицо, которому выдано предписание	дата окончания срока исполнения обязанности по демонтажу рекламной конструкции (дд. мм.гг.)	акт проверки исполнения		результаты проверки исполнения (демонтирована/ недемонтирована)	дата (дд. мм.гг.)	№	сведения об официальном опубликовании				дата составления	№	место хранения объекта		лицо, осуществляющее хранение	окончание срока хранения (дд. мм.гг.)					
							улица	№ дома								№	дата (дд. мм.гг.)				№ официального бюллетеня органов местного самоуправления	дата (дд. мм.гг.)							улица	№ дома						
1	2	3	4	5	6	7	8	9	10	11	12	13	14	15	16	17	18	19	20	21	22	23	24	25	26	27	28	29	30	31	32	33	34	35
город Пермь / Дзержинский район																																		
1	4816-ч	30.09.2026	отдельно стоящая рекламная конструкция (нестандартная)				ул Петропавловская	72	30.09.2026	Д/26/365А				ИП Свинцова А.А.																				
2	4800	27.08.2026	отдельно стоящая рекламная конструкция (нестандартная)				ул Вишерская	20	27.08.2026	Д/26/308А				ИП Стариков Д.В.																				
3	4789	10.08.2026	отдельно стоящая рекламная конструкция (нестандартная)				ул Докучаева	52	10.08.2026	Д/26/298А	Д/26/167П	10.08.2026	10.08.2026	ЧОУ ДПО автошкола «Академия вождения»	10.09.2026				17.09.2026	059-07-01-05-208	208	18.09.2026	09.10.2026											
4	4610-ч	23.10.2025	рекламная конструкция на фасаде (нестандартная)				ул Лунначарского	128	23.10.2025	Д/25/452А	Д/25/264П	23.10.2025	23.10.2025	ИП Шкуратов Е.В.	23.11.2025	Д/25/514А	02.12.2025	не демонтирована	05.12.2025	059-07-01-05-269	269	08.12.2025	09.12.2025	09.12.2025	09.12.2025	Д/25/452А	ул. Волочаевская	32	МКУ «Содержание муниципального имущества»	09.06.2026		58968,00		
5	4478	28.05.2025	отдельно стоящая рекламная конструкция (нестандартная)				ул 2-я Мулянская	17	27.05.2025	Д/25/169А									29.05.2025	059-07-01-05-125	б/н	29.05.2025	30.05.2025	30.05.2025	30.05.2025	РК/39-12-2025	ул. Волочаевская	32	МКУ «Содержание муниципального имущества»	30.11.2025		14831,60		
6	4392-ч	29.01.2025	рекламная конструкция на входной группе (нестандартная)				Парковый пр-кт	25в	29.01.2025	Д/25/25А				ИП носырев Е.Ф.		Д/25/41А	05.03.2025	не демонтирована	11.03.2025	059-07-01-05-65	65	11.03.2025	02.04.2025		13.03.2025	Д/25/25А	ул. Волочаевская	32	МКУ «Содержание муниципального имущества»	14.09.2025				

1	2	3	4	5	6	7	8	9	10	11	12	13	14	15	16	17	18	19	20	21	22	23	24	25	26	27	28	29	30	31	32	33	34	35
7	4391-ч	29.01.2025	рекламная конструкция на входной группе (нестандартная)				Парковый пр-кт	25в	29.01.2025	Д/25/24А				ИП Носырев Е.Ф.		Д/25/40А	05.03.2025	не демонтирована	11.03.2025	059-07-01-05-65	65	11.03.2025	02.04.2025	13.03.2025	13.03.2025	Д/25/24А	ул. Волочаевская	32	МКУ «Содержание муниципального имущества»	14.09.2025				
8	4377	25.12.2024	стела				Парковый пр-кт	64/1	25.12.2024	Д/24/277А	Д/24/139П	26.12.2024	26.12.2024	ООО «Экс-укрс-Автомобили»	26.01.2025	Д/25/26А	31.01.2025	не демонтирована	11.02.2025	059-07-01-05-31	б/н	13.02.2025	28.02.2025	17.02.2025	17.02.2025	Д/24/277А	ул. Волочаевская	32	МКУ «Содержание муниципального имущества»	18.08.2025		22247,40		
9	4313-ч	23.08.2024	лайт-бокс	2			Парковый пр-кт	25в	23.08.2024	Д/24/131А	Д/24/66П	26.08.2024	28.08.2024	ИП Носырев Е. Ф.	28.09.2024	Д/24/158А	03.10.2024	не демонтирована	09.10.2024	059-07-01-05-339	76	10.10.2024	31.10.2024	17.10.2024	17.10.2024	б/н	ул. Волочаевская	32	МКУ «Содержание муниципального имущества»	18.04.2025	Акт на утилизацию № 1094 от 23.05.2025			
10	4256	25.03.2024	рекламная вывеска	1			Парковый пр-кт	2б	25.03.2024	Д/24/23А	Д/24/11П	25.03.2024	01.04.2024	ИП Тодуа Т.Б.	01.05.2024	Д/24/48А	27.04.2024	не демонтирована	20.05.2024	059-07-01-05-146	б/н	20.05.2024	23.05.2024	28.05.2024	28.05.2024	д/24/23А	ул. Волочаевская	32	МКУ «Содержание муниципального имущества»	28.11.2024	Акт на утилизацию № 1021 от 19.05.2025	14831,60		
Итого:	***10***																																	
город Пермь / Индустриальный район																																		
1	4810-ч	17.09.2026	отдельно стоящая рекламная конструкция (нестандартная)				шоссе Космонавтов	164б	16.09.2026	И/26/348А	И/26/187П	16.09.2026	16.09.2026	ООО «ЛЕМОН-ЛИД»	16.10.2026																			
2	4797-ч	25.08.2026	флагшток/вымпел				ул Капитана Гастелло	15	24.08.2026	И/26/311А	И/26/176П	24.08.2026	24.08.2026	АО «ТАН-ДЕР»	24.09.2026																			
3	4796-ч	25.08.2026	флагшток/вымпел				ул Капитана Гастелло	15	24.08.2026	И/26/310А	И/26/175П	24.08.2026	24.08.2026	АО «ТАН-ДЕР»	24.09.2026																			
4	4795-ч	25.08.2026	флагшток/вымпел				ул Капитана Гастелло	15	24.08.2026	И/26/309А	И/26/174П	24.08.2026	24.08.2026	АО «ТАН-ДЕР»	24.09.2026																			
5	4792	19.08.2026	нестандартная отдельно стоящая рекламная конструкция				ул Карпинского	91е	17.08.2026	И/26/300А	И/26/169П	17.08.2026	17.08.2026	ИП Котельников М.С.	17.09.2026																			
6	4642	22.01.2026	флагшток/вымпел				ул Рязанская	130	22.01.2026	И/26/14А	И/26/5П	22.01.2026	23.01.2026	ООО «Строительный двор»	23.02.2026	И/26/45А	11.03.2026	не демонтирована	16.03.2026	059-16-01-03-74	059-16-01-07/3-19	16.03.2026	18.03.2026	18.03.2026										
7	4641	22.01.2026	флагшток/вымпел				ул Рязанская	130	22.01.2026	И/26/13А	И/26/5П	22.01.2026	23.01.2026	ООО «Строительный двор»	23.02.2026	И/26/34А	11.03.2026	не демонтирована	16.03.2026	059-16-01-03-74	059-16-01-07/3-119	16.03.2026	18.03.2026	18.03.2026										
8	4640	22.01.2026	флагшток/вымпел				ул Рязанская	130	22.01.2026	И/26/12А	И/26/4П	22.01.2026	23.01.2026	ООО «Строительный двор»	23.02.2026	И/26/33А	11.03.2026	не демонтирована	16.03.2026	059-16-01-03-74	059-16-01-07/3-119	16.03.2026	18.03.2026	18.04.2026										
9	4606	15.10.2025	стела				шоссе Космонавтов	316Б	14.10.2025	И/25/406А	И/25/238П	14.10.2025	14.10.2025	ООО «Восток Моторс Пермь»	14.11.2025	И/25/489А	21.11.2025	не демонтирована																	
10	4605	15.10.2025	стела				шоссе Космонавтов	316Б	14.10.2025	И/25/405А	И/25/237П	14.10.2025	14.10.2025	ООО «ВМ ЮГ»	14.11.2025	И/25/488А	21.11.2025	не демонтирована																	
11	4604	15.10.2025	стела				шоссе Космонавтов	328/1	14.10.2025	И/25/404А	И/25/236П	14.10.2025	14.10.2025	ООО «ВМ-ПАЗИЯ»	14.11.2025	И/25/487А	21.11.2025	не демонтирована																	

1	2	3	4	5	6	7	8	9	10	11	12	13	14	15	16	17	18	19	20	21	22	23	24	25	26	27	28	29	30	31	32	33	34	35
12	4333	21.10.2024	стела				шоссе Космонавтов	381	21.10.2024	И/24/179А				ООО «Автоматика ПРО»					13.05.2025	059-16-01-03-54	059-16-01-03-54	13.05.2025	19.05.2025				ул. Волочаевская	32	МКУ «Содержание муниципального имущества»	19.11.2025				
13	4007	16.02.2022	рекламный указатель	1			ул Советской Армии	3а	16.02.2022	Д/22/63А						Д/22/125А	23.03.2022	не демонтирована	01.04.2022	059-16-01-03-92	24	05.04.2022	05.04.2022	11.04.2022							Акт на утилизацию № 500 от 29.08.2023	14832,00		
Итого:	***13***																																	
город Пермь / Кировский район																																		
1	4808-ч	10.09.2026	рекламная конструкция отдельно стоящая (нестандартная)				ул Сивашская	17в	09.09.2026	К/26/340А	К/26/186П	09.09.2026	09.09.2026	ООО «Авто Флот»	09.10.2026																			
2	4807-ч	10.09.2026	нестандартная отдельно стоящая рекламная конструкция				ул Сивашская	17в	09.09.2026	К/26/339А	К/26/185П	09.09.2026	09.09.2026	ООО «Авто Флот»	09.10.2026																			
3	4806-ч	09.09.2026	нестандартная отдельно стоящая рекламная конструкция				ул Сивашская	17в	09.09.2026	К/26/338А	К/26/184П	09.09.2026	09.09.2026	ООО «Авто Флот»	09.10.2026																			
4	4805-ч	07.09.2026	вывеска				ул Богдана Хмельницкого	25	07.09.2026	К/26/333А	К/26/182П	07.09.2026	07.09.2026	ООО «Элемент Трейд»	07.10.2026																			
5	4799	26.08.2026	нестандартная отдельно стоящая рекламная конструкция				ул Сивашская	15	25.08.2026	К/26/313А	К/26/178П	25.08.2026	25.08.2026	ООО «Авто Флот»	25.09.2026																			
6	4644-ч	27.01.2026	панель-кронштейн				ул Маршала Рыбалко	84	27.01.2026	К/26/16А	К/26/8П	27.01.2026	27.01.2026	ООО «Альфа-б»	27.02.2026				23.03.2026	059-23-01-02-37	б/н	24.03.2026	25.03.2026	26.03.2026	26.03.2026	б/н	ул. Волочаевская	32	МКУ «Содержание муниципального имущества»	26.09.2026				
7	4510	04.07.2025	иное				ул Ирбитская	3	03.07.2025	34																								
8	4397	17.02.2025	стела				ул Заборная	2	17.02.2025	К/25/30А				АО «ПРО-ДТОРГ»					24.03.2025	059-23-01-02-37	б/н	25.03.2025	28.03.2025	28.03.2025	31.03.2025	б/н	ул. Волочаевская	32	МКУ «Содержание муниципального имущества»	30.09.2025				
9	4396-ч	17.02.2025	стела				ул Вольская	36	17.02.2025	К/25/31А				АО «Тандер»					24.03.2025	059-23-01-02-37	б/н	25.03.2025	28.03.2025	28.03.2025	31.03.2025	б/н	ул. Волочаевская	32	МКУ «Содержание муниципального имущества»	30.09.2025				
10	4200	24.04.2023	отдельно стоящая рекламная конструкция (нестандартная)	1			ул Гальперина	6	20.04.2023	К/23/51А						К/23/66А	22.05.2023	не демонтирована	29.05.2023	059-23-01-02-120	б/н	02.06.2023	05.06.2023	16.06.2023	16.06.2023	б/н	ул. Волочаевская	32	МКУ «Содержание муниципального имущества»	18.12.2023		47673,00		
Итого:	***10***																																	
город Пермь / Ленинский район																																		

1	2	3	4	5	6	7	8	9	10	11	12	13	14	15	16	17	18	19	20	21	22	23	24	25	26	27	28	29	30	31	32	33	34	35
1	4706	27.04.2026	флагшток/вымпел				ул Ленина	27	27.04.2026	Л/26/114А	Л/26/77П	27.04.2026	27.04.2026	ООО «ЭСКО»	27.05.2026	Л/26/178А	02.06.2026	не демонтирована	04.06.2026	059-26-01-02-26	б/н	04.06.2026	08.06.2026	08.06.2026	08.06.2026	Л/26/113А	ул. Волочаевская	32	МКУ «Содержание муниципального имущества»	08.12.2026				
2	4705	27.04.2026	флагшток/вымпел				ул Ленина	27	27.04.2026	Л/26/113А	Л/26/76П	27.04.2026	27.04.2026	ООО «ЭСКО»	27.05.2026	Л/26/179А	02.06.2026	не демонтирована	04.06.2026	059-26-01-02-25	б/н	04.06.2026	08.06.2026	08.06.2026	08.06.2026	Л/26/113А	ул. Волочаевская	32	МКУ «Содержание муниципального имущества»	08.12.2026				
3	4662	11.03.2026	иное				ул Сибирская	16	11.03.2026	Л/26/44А	Л/26/26П	11.03.2026	11.03.2026	ООО «РВ Сибирская»	11.04.2026	Л/26/94А	16.04.2026	не демонтирована																
4	4534-ч	28.08.2025	стела				ул Монастырская	93	28.08.2025	Л/25/303А	Л/25/185П/л/25/263П	21.10.2025	21.10.2025	Толмачева О.В.	21.11.2025																			
5	4491-ч	10.06.2025	флагшток/вымпел				ул Окулова	29	10.06.2025	Л/25/200А	Л/25/115П	10.06.2025	10.06.2025	АО «Тандер»	10.07.2025	Л/25/260а	16.07.2025	не демонтирована	23.07.2025	059-26-01-02-39	Б/Н	23.07.2025	23.07.2025	25.07.2025	29.07.2025	Л/25/200А	ул. Волочаевская	32	МКУ «Содержание муниципального имущества»	25.01.2026				
6	4490-ч	10.06.2025	флагшток/вымпел				ул Окулова	29	10.06.2025	Л/25/199А	Л/25/114П	10.06.2025	10.06.2025	АО «Тандер»	10.07.2025	Л/25/259а	16.07.2025	не демонтирована	23.07.2025	059-26-01-02-38	Б/Н	23.07.2025	23.07.2025	25.07.2025	29.07.2025	Л/25/199А	ул. Волочаевская	32	МКУ «Содержание муниципального имущества»	25.01.2026				
7	4489-ч	10.06.2025	флагшток/вымпел				ул Окулова	29	10.06.2025	Л/25/198А	Л/25/113П	10.06.2025	10.06.2025	АО «Тандер»	10.07.2025	Л/25/258а	16.07.2025	не демонтирована	23.07.2025	059-26-01-02-37	Б/Н	23.07.2025	23.07.2025	25.07.2025	29.07.2025	Л/25/198А	ул. Волочаевская	32	МКУ «Содержание муниципального имущества»	25.01.2026				
8	4454	13.05.2025	стела				ул Спешилова	101а	12.05.2025	Л/25/122А	Л/25/77П	13.05.2025	13.05.2025	ООО «Авалон Премиум»	13.06.2025	Л/25/239А	18.06.2025	не демонтирована	23.07.2025	059-26-01-02-36	Б/Н	23.07.2025	23.07.2025		29.07.2025	Л/25/122А	ул. Волочаевская	32	МКУ «Содержание муниципального имущества»	28.01.2026				
9	4453	13.05.2025	стела				ул Спешилова	101а	12.05.2025	Л/25/121А	Л/25/76П	13.05.2025	13.05.2025	ООО «Авалон Премиум»	13.06.2025	Л/25/238А	18.06.2025	не демонтирована	23.07.2025	059-26-01-02-35	Б/Н	23.07.2025	23.07.2025		29.07.2025	Л/25/121А	ул. Волочаевская	32	МКУ «Содержание муниципального имущества»	28.01.2026				
10	4452	13.05.2025	стела				ул Спешилова	101а	12.05.2025	Л/25/120А	Л/25/120А	13.05.2025	13.05.2025	ООО «Авалон Премиум»	13.06.2025	Л/25/237А	18.06.2025	не демонтирована	23.07.2025	059-26-01-02-34	Б/Н	23.07.2025	23.07.2025		29.07.2025	Л/25/120А	ул. Волочаевская	32	МКУ «Содержание муниципального имущества»	28.01.2026				
11	4394-ч	06.02.2025	иное				ул Крисанова	12а	06.02.2025	Л/25/28А	Л/24/15П	06.02.2025	06.02.2025	ИП Крафт А.В.	06.03.2025	Л/25/53А	18.03.2025	не демонтирована	28.04.2025	059-26-01-02-18	Б/Н	28.04.2025	28.07.2025	30.07.2025	30.04.2025	Л/25/28А	ул. Волочаевская	32	МКУ «Содержание муниципального имущества»	30.10.2025				
12	4349-ч	28.10.2024	иное				ул Пушкина	9	28.10.2024	Л/24/201А	Л/24/119П	07.11.2024	07.11.2024	ООО «ХУКА-РУМ»	07.12.2024	Л/24/263А	11.12.2024	не демонтирована																
13	4348-ч	28.10.2024	иное				ул Ленина	66	28.10.2024	Л/24/200А	Л/24/102П	28.10.2024	28.10.2024	ООО «НАУЧНО - ИССЛЕДОВАТЕЛЬСКИЙ ИНСТИТУТ УПРАВЛЯЮЩИХ МАШИН И СИСТЕМ»	28.11.2024	Л/24/249А	04.12.2024	не демонтирована																

1	2	3	4	5	6	7	8	9	10	11	12	13	14	15	16	17	18	19	20	21	22	23	24	25	26	27	28	29	30	31	32	33	34	35
14	4342-ч	24.10.2024	иное				ул Ленина	60	24.10.2024	Л/24/194А	Л/24/96П	24.10.2024	24.10.2024	ИП Золотарева А.В.	24.11.2024	Л/24/248А	02.12.2024	не демонтирована																
15	4340-ч	24.10.2024	иное				ул Куйбышева	31	24.10.2024	Л/24/192А	Л/24/94П	24.10.2024	24.10.2024	ООО «Рай»	24.11.2024	Л/24/246А	02.12.2024	не демонтирована																
16	4339-ч	24.10.2024	иное				ул Сибирская	19а	24.10.2024	Л/24/191А	Л/24/93П	24.10.2024	24.10.2024	ИП Орлов А.А.	24.11.2024	Л/24/243А	29.11.2024	не демонтирована																
17	4338-ч	24.10.2024	иное				ул Сибирская	19а	24.10.2024	Л/24/190А	Л/24/92П	24.10.2024	24.10.2024	ИП Орлов А.А.	24.11.2024	Л/24/244А	29.11.2024	не демонтирована																
18	4329-ч	14.10.2024	иное				Комсомольский пр-кт	15в	14.10.2024	Л/24/171А	Л/24/80П	14.10.2024	14.10.2024	ИП Ковалев А.Ю.	14.11.2024	Л/24/245А	02.12.2024	не демонтирована	14.10.2024															
19	4285	05.07.2024	2-сторонняя стела				ул Монастырская	93	04.07.2024	Л/24/85А	Л/24/40П	05.07.2024	08.07.2024	ООО «ТЦ «Слудский»	08.08.2024	Л/24/121А	09.08.2024	не демонтирована	16.09.2024	059-26-01-02-146	б/н	02.10.2024	02.10.2024	02.10.2024			ул. Волочаевская	32	МКУ «Содержание муниципального имущества»	02.05.2025				
Итого:	***19***																																	
город Пермь / Мотовилихинский район																																		
1	4815-ч	29.09.2026	отдельно стоящая рекламная конструкция (нестандартная)				ул Соликамская	231	29.09.2026	М/26/361А				Габов Вадим Сергеевич, Пешков Виктор Викторович																				
2	4814-ч	29.09.2026	отдельно стоящая рекламная конструкция (нестандартная)				ул Соликамская	231	29.09.2026	М/26/360А				Габов Вадим Сергеевич, Пешков Виктор Викторович																				
3	4813-ч	25.09.2026	панель-кронштейн				ул Крупской	37	25.09.2026	М/26/358А				ООО «Капелла»																				
4	4804-ч	07.09.2026	рекламная вывеска				ул Уральская	75	07.09.2026	М/26/334А				ИП Осборн А.А.																				
5	4802-ч	03.09.2026	рекламная вывеска				ул Дружбы	34	03.09.2026	М/26/330А	М/26/181П	03.09.2026	03.09.2026	ИП Султонов Садридин Саймидинович	03.10.2026																			
6	4785-ч	06.08.2026	отдельно стоящая рекламная конструкция (нестандартная)				ул Уральская	63	06.08.2026	М/26/293А	М/26/163П	06.08.2026	06.08.2026	ООО «Бассейны Перми»	06.09.2026	М/26/337А	08.09.2026	не демонтирована																
7	4754	01.07.2026	отдельно стоящая рекламная конструкция (нестандартная)				ул Гашкова	19	30.06.2026	М/26/232А	М/26/131П	30.06.2026	30.06.2026	ИП Корякин Валерий Владимирович	30.07.2026	М/26/286А	30.07.2026	не демонтирована	03.08.2026	059-36-01-05-158	б/н	03.08.2026	04.09.2026	05.09.2026	05.08.2026	5-РК-М-2026	ул. Волочаевская	32	МКУ «Содержание муниципального имущества»	05.02.2027				
8	4732-ч	03.06.2026	отдельно стоящая рекламная конструкция (нестандартная)				ул Восстания	40	03.06.2026	М/26/177А	М/26/107П	02.06.2026	02.06.2026	ИП Агафонов В.А.	02.07.2026	М/26/247А	08.07.2026	не демонтирована																

1	2	3	4	5	6	7	8	9	10	11	12	13	14	15	16	17	18	19	20	21	22	23	24	25	26	27	28	29	30	31	32	33	34	35
9	4719	14.05.2026	отдельно стоящая рекламная конструкция (нестандартная)				ул Пановой	2	14.05.2026	М/26/145А									10.07.2026	059-36-01-05-143	б/н	10.07.2026	13.07.2026	15.07.2026	15.07.2026	4-РК-М-2026	ул. Волочаевская	32	МКУ «Содержание муниципального имущества»	15.01.2027				
10	4716-ч	12.05.2026	рекламная вывеска				б-р Гагарина	83	12.05.2026	М/26/139А				ООО «Грант»																				
11	4712	05.05.2026	отдельно стоящая рекламная конструкция (нестандартная)				ул Лядовская	131	05.05.2026	М/26/128А	М/26/84П	05.05.2026	05.05.2026	ООО «Петроком ПМ»	05.06.2026	М/26/219А	19.06.2026	не демонтирована	10.07.2026	059-36-01-05-143	б/н	10.07.2026	13.07.2026	15.07.2026	15.07.2026	3-РК-М-2026	ул. Волочаевская	32	МКУ «Содержание муниципального имущества»	15.01.2027				
12	4711	05.05.2026	отдельно стоящая рекламная конструкция (нестандартная)				ул Лядовская	131	05.05.2026	М/26/127А	М/26/127А	05.05.2026	05.05.2026	ИП Долгова Полина Васильевна	05.06.2026	М/26/218А	19.06.2026	не демонтирована																	
13	4659	04.03.2026	отдельно стоящая рекламная конструкция (нестандартная)				ул Гашкова	19а	04.03.2026	М/26/41А	М/26/23П	04.03.2026	04.03.2026	МОО ТОС «Вышка-2»	04.04.2026	М/26/78А	06.04.2026	не демонтирована																	
14	4620-ч	06.11.2025	стела				ул Соликамская	87	06.11.2025	М/25/471А	М/25/275П М/25/284П	08.12.2025	08.12.2025	ООО «Газсервис-Пермь»	08.01.2026	М/26/1А	12.01.2026	не демонтирована																	
15	4291	05.07.2024	отдельно стоящая рекламная конструкция (нестандартная)				ул Степана Разина	38	05.07.2024	М/24/91А	М/24/46П	05.07.2024	05.07.2024	ИП Громенко А.В.	05.08.2024	М/24/120А	06.08.2024	не демонтирована	15.08.2024	059-36-01-05-224	б/н	15.08.2024	19.08.2024	19.08.2024	19.10.2024	М/24/91А	ул. Волочаевская	32	МКУ «Содержание муниципального имущества»	19.02.2025				
16	4147	19.09.2022	стела	2			ул Пановой	2	19.09.2022	М/22/334А	М/22/75П	17.11.2022	25.11.2022	ООО «Силур»	25.12.2022	М/22/370А	27.10.2022	не демонтирована																	
17	4045	06.04.2022	рекламная конструкция отдельно стоящая (нестандартная)				ул Старцева	11А	04.04.2022	М/22/147А			06.04.2022		06.05.2022	М/22/159А	11.05.2022	не демонтирована																	
Итого:	***17***																																	
город Пермь / Орджоникидзевский район																																		
1	4743	16.06.2026	стела				ул Менжинского	54	16.06.2026	О/26/207А	О/26/120П	16.06.2026	16.06.2026	ООО УТК «Дизель»	16.07.2026																				
2	4677-ч	03.04.2026	рекламная вывеска				ул Ново-Гайвинская	44	03.04.2026	О/26/75А	О/26/45П; О/26/86П	07.05.2026	07.05.2026	ООО «Светофор»	07.06.2026	О/26/135А; О/26/191А	09.06.2026	не демонтирована																	
Итого:	***2***																																	
город Пермь / Свердловский район																																		
1	4811-ч	17.09.2026	отдельно стоящая рекламная конструкция (нестандартная)				ул Героев Хасана	74	17.09.2026	С/26/351А				Корякин Валентин Сергеевич																					
2	4801-ч	02.09.2026	рекламная вывеска				ул Клары Цеткин	19а	02.09.2026	С/26/329А	С/26/180П	02.09.2026	02.09.2026	ООО «Агроторг»	02.10.2026																				

1	2	3	4	5	6	7	8	9	10	11	12	13	14	15	16	17	18	19	20	21	22	23	24	25	26	27	28	29	30	31	32	33	34	35
3	4783-ч	03.08.2026	отдельно стоящая рекламная конструкция (нестандартная)				ул Куйбышева	95б	03.08.2026	С/26/289А	С/26/161П	03.08.2026	03.08.2026	собственник з/у ООО «Пермькон-стракшн»	03.09.2026																			
4	4782-ч	03.08.2026	отдельно стоящая рекламная конструкция (нестандартная)				ул Куйбышева	95б	03.08.2026	С/26/288А	С/26/160П	03.08.2026	03.08.2026	собственник з/у ООО «Пермькон-стракшн»	03.09.2026																			
5	4763-ч	15.07.2026	флагшток/вымпел				Комсомольский пр-кт	68	15.07.2026	С/26/253А	С/26/141П	16.07.2026	16.07.2026	ИП Глодных Александр Дмитриевич	16.08.2026																			
6	4761-ч	08.07.2026	отдельно стоящая рекламная конструкция (нестандартная)				ул Максима Горького	77а	08.07.2026	С/26/248А	С/26/139П	08.07.2026	08.07.2026	ООО «ТопКом Инвест»	08.08.2026	С/26/303А	12.08.2026	не демонтирована	20.08.2026	059-39-01-01-332	б/н	20.08.2026	21.08.2026	21.08.2026	21.08.2026	РК-02-2026	ул. Волочаевская	32	МКУ «Содержание муниципального имущества»	31.08.2060				
7	4704	24.04.2026	отдельно стоящая рекламная конструкция (нестандартная)				ул Героев Хасана	112А	24.04.2026	С/26/112А	С/26/75П	24.04.2026	24.04.2026	ООО «Авто Люкс»	24.05.2026	С/26/144А	14.05.2026	не демонтирована	21.05.2026	059-39-01-01-183	б/н	25.05.2026	25.05.2026	26.05.2026	26.05.2026	РК-01-2026	ул. Волочаевская	32	МКУ «Содержание муниципального имущества»	27.05.2126				
8	4590-ч	19.09.2025	стела				ул Героев Хасана	105	18.09.2025	С/25/374А	С/25/216П	18.09.2025	18.09.2025	ООО «Форвад Авто»	18.10.2025																			
9	4589-ч	19.09.2025	стела				ул Героев Хасана	105	18.09.2025	С/25/373А	С/25/215П	18.09.2025	18.09.2025	ООО «Форвад Авто»	18.10.2025																			
10	4573-ч	18.09.2025	стела				ул Героев Хасана	79	18.09.2025	С/25/360А	С/25/199П	18.09.2025	19.09.2025	ООО «Терра-Моторс»	19.10.2025																			
11	4572-ч	18.09.2025	стела				ул Героев Хасана	79	18.09.2025	С/25/361А	С/25/200П	18.09.2025	19.09.2025	ООО «Терра-Моторс»	19.10.2025																			
12	4571-ч	18.09.2025	стела				ул Героев Хасана	81	18.09.2025	С/25/362А	С/25/201П	18.09.2025	19.09.2025	ООО «Терра-Моторс»	19.10.2025																			
13	4570-ч	18.09.2025	стела				ул Героев Хасана	81	18.09.2025	С/25/359А	С/25/198	18.09.2025	18.09.2025	ООО «Терра-Авто»	18.10.2025																			
14	4384	15.01.2025	отдельно стоящая рекламная конструкция (нестандартная)				ул Василия Васильева	5бли	15.01.2025	С/25/8А	С/25/3П	15.01.2025	15.01.2025	ООО «Союз ТК»	15.02.2025	С/25/36А	19.02.2025	не демонтирована	24.02.2025	059-39-01-01-41	б/н	25.02.2025	26.02.2025											
15	4382	15.01.2025	отдельно стоящая рекламная конструкция (нестандартная)				ул Загот-сено	4	15.01.2025	С/25/6А	С/25/1П	16.01.2025	16.01.2025	ООО «СК№1 «33Метра»	16.02.2025	С/25/35А	19.02.2025	не демонтирована	24.02.2025	059-39-01-01-41	б/н	25.02.2025	26.02.2025											
16	4379	26.12.2024	рекламная конструкция отдельно стоящая (нестандартная)				ул Василия Васильева	7Л	26.12.2024	С/24/279А	С/24/141П	26.12.2024	26.12.2024	ООО «Замки Инструмент»	26.01.2025	С/25/19А	27.01.2025	не демонтирована	07.02.2025	059-39-01-01-20	б/н	11.02.2025	11.02.2025	13.02.2025	13.02.2025	РК-01-2025	ул. Волочаевская	32	МКУ «Содержание муниципального имущества»	13.08.2025				
17	4314	04.09.2024	рекламная вывеска				ул Фонтанная	1а/1	04.09.2024	С/24/130А																								

1	2	3	4	5	6	7	8	9	10	11	12	13	14	15	16	17	18	19	20	21	22	23	24	25	26	27	28	29	30	31	32	33	34	35
18	4279-ч	21.05.2024	отдельно стоящая рекламная конструкция (нестандартная)				ул Чернышевского	19	21.05.2024	С/24/64А	С/24/32П	22.05.2024	22.05.2024	ИП Спирин В.Н.	22.06.2024	С/24/84А	27.06.2024	не демонтирована																
19	4278-ч	21.05.2024	отдельно стоящая рекламная конструкция (нестандартная)				ул Чернышевского	19	21.05.2024	С/24/63А	С/24/31П	22.05.2024	22.05.2024	ИП Спирин В.Н.	22.06.2024	С/24/83А	27.06.2024	не демонтирована																
20	4214-ч	21.07.2023	рекламная вывеска				ул Куйбышева	117	21.07.2023	С/23/89А						С/23/105А	25.08.2023	не демонтирована																
21	4209-ч	30.05.2023	рекламный указатель	2			ул Самаркандская	54	30.05.2023	С/23/71А					30.06.2023	С/23/85А	07.07.2023	не демонтирована	10.07.2023	059-39-01-01-270	059-30-01-30/03-148	11.07.2023	12.07.2023	17.07.2023	17.07.2023	РК/05-2023	ул. Волочаевская	32	МКУ «Содержание муниципального имущества»	17.01.2024				
22	4165	10.11.2022	флагшток/вымпел				ул Народовольческая	40	10.11.2022	С/22/377А	С/22/73П	11.11.2022	18.11.2022	ИП Братчикова С.Г.	18.12.2022	С/22/400А	26.12.2022	не демонтирована	29.03.2023	059-39-01-01-115	059-39-01-30/03-44	30.03.2023	05.04.2023	05.04.2023	05.04.2023	РК/03-2023	ул. Волочаевская	32	МКУ «Содержание муниципального имущества»	05.10.2023				
23	4164	10.11.2022	флагшток/вымпел				ул Народовольческая	40	10.11.2022	С/22/376А	С/22/72П	11.11.2022	18.11.2022	ИП Братчикова С.Г.	18.12.2022	С/22/399А	26.12.2022	не демонтирована	29.03.2023	059-39-01-01-115	059-39-01-30/03-44	30.03.2023	31.03.2023	05.04.2023	05.04.2023	РК/02-2023	ул. Волочаевская	32	МКУ «Содержание муниципального имущества»	05.10.2023				
24	4163	10.11.2022	флагшток/вымпел				ул Народовольческая	40	10.11.2022	С/22/375А	С/22/71П	11.11.2022	18.11.2022	Братчикова С.Г.	18.12.2022	С/22/398	26.12.2022	не демонтирована	29.03.2023	059-39-01-01-115	059-39-01-30/03-44	30.03.2023	31.03.2023	05.04.2023	05.04.2023	РК/01-2023	ул. Волочаевская	32	МКУ «Содержание муниципального имущества»	05.10.2023				
25	4097-ч	05.08.2022	крышная конструкция				ул Попова	58	05.08.2022	С/22/249А	С/22/21П	05.08.2022	10.08.2022	ООО «Информационные системы»	10.09.2022	К/22/323А	13.09.2022	не демонтирована																
26	4054	17.05.2022	стела	2			ул Братская	76	17.05.2022	С/22/164А						С/22/198А	23.06.2022	не демонтирована																
Итого:	***26***																																	
Общий итог:	**97**																																	

ЕДИНЫЙ РЕЕСТР САМОВОЛЬНО УСТАНОВЛЕННЫХ И НЕЗАКОННО РАЗМЕЩЕННЫХ НЕСТАЦИОНАРНЫХ ТОРГОВЫХ ОБЪЕКТОВ (НТО) НА ТЕРРИТОРИИ: город Пермь

Дата формирования: 01-10-2026 09:44

№	Учетный номер объекта	Дата постановки на учет	Общие сведения			Реквизиты акта проверки, устанавливающего факт выявления объекта		Сведения о договоре аренды и виде разрешенного использования земельного участка			Сведения о нарушении условий договора аренды			Срок, установленный для устранения нарушений условия договора аренды	Сведения об устранении нарушений условий договора аренды			Период, отведенный на добровольный демонтаж объекта (дд.мм.гг.)		Сведения о продлении периода, отведенного на добровольный демонтаж объекта				Сведения о добровольном демонтаже объекта			Реквизиты распоряжения главы территориального органа о принудительном демонтаже объекта				Дата планируемого демонтажа объекта (дд.мм.гг.)	Дата фактического демонтажа объекта (дд.мм.гг.)	Сведения об акте о демонтаже и перемещении объекта		Сведения о хранении демонтированного объекта				Дата захоронения либо утилизации демонтированного объекта (дд.мм.гг.)	Сумма фактически понесенных расходов, связанных с осуществлением мероприятий по демонтажу, руб.	Сумма возмещенных в бюджет города Перми расходов, связанных с осуществлением мероприятий по демонтажу, перемещению, хранению самовольного (незаконного) объекта, руб.	Дата возмещения в бюджет города Перми расходов, связанных с осуществлением мероприятий по демонтажу, перемещению, хранению самовольного (незаконного) объекта (дд.мм.гг.)
			тип объекта и вид объекта	место нахождения объекта		дата (дд. мм.гг.)	№	№	дата	вид разрешенного использования земельного участка	описание нарушений условий договора	реквизиты акта проверки, устанавливающего факт выявления объекта			акт проверки исполнения		результаты проверки исполнения	начало	окончание	сведения об акте территориального органа администрации города Перми о продлении			срок продления (дд. мм. гг.)	акт проверки исполнения требования о добровольном демонтаже		результаты проверки исполнения требования о добровольном демонтаже (демонтирован/ не демонтирован)	дата (дд. мм.гг.)	№	сведения об официальном опубликовании					дата составления	№	место хранения объекта		лицо, осуществляющее хранение	окончание срока хранения (дд. мм.гг.)				
				улица	дом							дата составления (дд. мм. гг)	№		дата составления (дд. мм. гг)	№				наименование	дата (дд. мм. гг.)	№		дата составления (дд. мм.гг.)	№				№ официального бюллетеня органов местного самоуправления муниципального образования город Пермь	дата (дд. мм.гг.)						улица	№ дома						
1	2	3	4	5	6	7	8	9	10	11	12	13	14	15	16	17	18	19	20	21	22	23	24	25	26	27	28	29	30	31	32	33	34	35	36	37	38	39	40	41	42	43
город Пермь / Дзержинский район																																										
1	5029	08.07.2025	лоток	ул Комиссара Пожарского	11	08.07.2025	Д/НТО/6Л											09.07.2025	10.07.2025					11.07.2025	б/н	не демонтирован	15.07.2025	059-07-01-05-165	165	16.07.2025	23.07.2025	17.07.2025	17.07.2025	Д/НТО/6Л/3-2025	ул. Волочаевская	32	МКУ «Содержание муниципального имущества»	17.12.2025		14831,6		
2	4911	13.03.2025	павильон	ул Сергея Данщина	14	13.03.2025	Д/НТО/3П											14.03.2025	15.03.2025					17.03.2025	Д/НТО-3/1П	не демонтирован	24.03.2026	059-07-01-05-50	05-50	25.03.2026	02.04.2026		17.12.2025	Д/НТО/3П	ул. Волочаевская	32	МКУ «Содержание муниципального имущества»	17.06.2026				
3	4560	22.07.2024	палатка	ул Крисанова	73	22.07.2024	Д/НТО/38-ПЛ											24.07.2024	25.07.2024					25.07.2024	Д/НТО/38-пл	не демонтирован	29.07.2024	059-07-01-05-256	б/н	30.07.2024	01.08.2024	01.08.2024	01.08.2024	б/н	ул. Волочаевская	32	МКУ «Содержание муниципального имущества»	01.02.2025	Акт на утилизацию № 1057, 1058, 1059 от 19.05.2025	14831,6		
4	4547	08.07.2024	палатка	ул Крисанова	77	08.07.2024	Д/НТО/36-Пл											09.07.2024	10.07.2024					11.07.2024	Д/НТО/36-Пл	не демонтирован	15.07.2024	059-07-01-05-231	б/н	16.07.2024	17.07.2024	23.07.2024	23.07.2024	Д/НТО/36-ПЛ	ул. Волочаевская	32	МКУ «Содержание муниципального имущества»	23.01.2025	Акт на утилизацию № 1052 от 19.05.2025	14831,6		

1	2	3	4	5	6	7	8	9	10	11	12	13	14	15	16	17	18	19	20	21	22	23	24	25	26	27	28	29	30	31	32	33	34	35	36	37	38	39	40	41	42	43
5	4464	05.06.2024	палатка	ул 3-я Ключевая	11	05.06.2024	д/нто/33-пл											07.06.2024	10.06.2024					10.06.2024	Д/НТО/33-ПЛ	не демонтирован	13.06.2024	059-07-01-05-181	б/н	13.06.2024	14.06.2024	17.06.2024	17.06.2024	Д/НТО/33-пл	ул. Волочаевская	32	МКУ «Содержание муниципального имущества»	17.12.2024	Акт на утилизацию № 1032 от 22.05.2025	14831,6		
6	4460	04.06.2024	палатка	ул Крисанова	23	04.06.2024	Д/НТО/30-ПЛ											06.06.2024	07.06.2024					07.06.2024	Д/НТО/30-ПЛ	не демонтирован	10.06.2024	059-07-01-05-180	б/н	11.06.2024	13.06.2024	13.06.2024	13.06.2024	д/нто/30-пл	ул. Волочаевская	32	МКУ «Содержание муниципального имущества»	13.12.2024	Акт на утилизацию № 1030 от 19.05.2025			
7	4411	29.05.2024	лоток	ул Комиссара Пожарского	11	29.05.2024	д/нто/29-л											31.05.2024	03.06.2024					03.06.2024	Д/НТО/29-Л	не демонтирован	03.06.2024	059-07-01-05-172	б/н	04.06.2024	05.06.2024	10.06.2024	10.06.2024	Д/НТО/29-л	ул. Волочаевская	32	МКУ «Содержание муниципального имущества»	10.12.2024	Акт на утилизацию № 1029 от 22.05.2025	14831,6		
8	4293	17.04.2024	киоск	ул Маяковского	42	17.04.2024	Д/НТО/17-К											18.04.2024	19.04.2024					19.04.2024	Д/НТО/17-К	не демонтирован	19.04.2024	059-07-01-05-116	б/н	22.04.2024	24.04.2024	24.04.2024	24.04.2024	Д/НТО/17-К	ул. Волочаевская	32	МКУ «Содержание муниципального имущества»	24.10.2024	Акт на утилизацию № 986 от 09.01.2025			
9	4287	12.04.2024	лоток	ул Ветлужская	99	12.04.2024	Д/НТО/13-Л											16.04.2024	17.04.2024					17.04.2024	Д/НТО/13-Л	не демонтирован	18.04.2024	059-07-01-05-115	б/н	19.04.2024	24.04.2024		22.04.2024	Д/НТО/13-Л	ул. Волочаевская	32	МКУ «Содержание муниципального имущества»	22.10.2024	Акт на утилизацию № 984 от 19.05.2025			
10	4286	12.04.2024	лоток	ул Ветлужская	99	12.04.2024	Д/НТО/12-Л											16.04.2024	17.04.2024					17.04.2024	Д/НТО/12-Л	не демонтирован	18.04.2024	059-07-01-05-115	б/н	19.04.2024	22.04.2024	22.04.2024	22.05.2024	Д/НТО/12-Л	ул. Волочаевская	32	МКУ «Содержание муниципального имущества»	22.10.2024	Акт на утилизацию № 985 от 19.05.2025			
11	4262	02.04.2024	лоток	ул Ветлужская	113	02.04.2024	Д/НТО/11-Л											04.04.2024	05.04.2024					05.04.2024	Д/НТО/11-Л	не демонтирован	09.04.2024	059-07-01-05-98	б/н	10.04.2024	11.04.2024	11.04.2024	11.04.2024	Д/НТО/11-Л	ул. Волочаевская	32	МКУ «Содержание муниципального имущества»	11.10.2024	Акт на утилизацию № 981 от 03.12.2024			

1	2	3	4	5	6	7	8	9	10	11	12	13	14	15	16	17	18	19	20	21	22	23	24	25	26	27	28	29	30	31	32	33	34	35	36	37	38	39	40	41	42	43
12	3757	18.10.2023	лоток	Парковый пр-кт	36	17.10.2023	Д/НТО/97-Л											20.10.2023	23.10.2023					23.10.2023	Д/НТО/97-Л	не демонтирован	24.10.2023	059-07-01-05-281	б/н	25.10.2023	27.10.2023	27.10.2023	31.10.2023	Д/НТО/97-Л	ул. Волочаевская	32	МКУ «Содержание муниципального имущества»	30.04.2024	Акт на утилизацию № 898 от 18.06.2024	14831,6		
13	3698	14.09.2023	палатка	ул Мильчакова	19	14.09.2023	Д/НТО/93-ПЛ											18.09.2023	19.09.2023					19.09.2023	Д/НТО/93-ПЛ	не демонтирован	20.09.2023	059-07-01-05-247	б/н	21.09.2023	26.09.2023	28.09.2023	28.09.2023	Д/НТО/93-ПЛ	ул. Волочаевская	32	МКУ «Содержание муниципального имущества»	28.03.2024	Акт на утилизацию № 864 от 25.10.2024	14831,6		
14	3659	01.09.2023	лоток	ул Докучаева	24	31.08.2023	Д/НТО/89-Л											05.09.2023	07.09.2023					08.09.2023	Д/НТО/89-Л	не демонтирован	08.09.2023	059-07-01-05-238	б/н	11.09.2023	13.09.2023		12.09.2023	Д/НТО/89-Л	ул. Волочаевская	32	МКУ «Содержание муниципального имущества»	12.03.2024	Акт на утилизацию № 862 от 25.10.2024	14831,6		
15	3622	14.08.2023	палатка	ул Мильчакова	10	14.08.2023	АКТ № Д/НТО/86-ПЛ											16.08.2023	18.08.2023					21.08.2023	Д/НТО/86-ПЛ	не демонтирован	24.08.2023	059-07-01-05-216	БН	25.08.2023	25.08.2023	28.08.2023	28.08.2023	Д/НТО/86-ПЛ	ул. Волочаевская	32	МКУ «Содержание муниципального имущества»	28.02.2024	Акт на утилизацию № Д/НТО/86-Пл от 28.08.2023			
16	3590	01.08.2023	киоск	шоссе Космонавтов	94а	01.08.2023	АКТ № Д/НТО/80-К											03.08.2023	07.08.2023					08.08.2023	АКТ № Д/НТО/80-К	не демонтирован	10.08.2023	059-07-01-05-207	б/н	11.08.2023	17.08.2023	22.08.2023	22.08.2023	б/н	ул. Волочаевская	32	МКУ «Содержание муниципального имущества»	25.02.2024	Акт на утилизацию № 845 от 18.06.2024			
17	3589	01.08.2023	палатка	ул Мильчакова	19	01.08.2023	АКТ № Д/НТО/79-ПЛ											03.08.2023	07.08.2023					08.08.2023	АКТ № Д/НТО/79-ПЛ	не демонтирован	10.08.2023	059-07-01-05-207	б/н	11.08.2023	17.08.2023	22.08.2023	22.08.2023	б/н	ул. Волочаевская	32	МКУ «Содержание муниципального имущества»	25.02.2024	Акт на утилизацию № 843 от 25.10.2024	7415,8		
18	3498	05.07.2023	палатка	ул Ветлужская	62	04.07.2023	АКТ № Д/НТО/72-ПЛ											07.07.2023	11.07.2023					12.07.2023	АКТ № Д/НТО/72-ПЛ	не демонтирован	14.07.2023	059-07-01-05-176	б/н	17.07.2023	19.07.2023	25.07.2023	25.07.2023	АКТ № Д/НТО/72-ПЛ	ул. Волочаевская	32	МКУ «Содержание муниципального имущества»	25.01.2024	Акт на утилизацию № 823 от 19.05.2025	7415,8		

1	2	3	4	5	6	7	8	9	10	11	12	13	14	15	16	17	18	19	20	21	22	23	24	25	26	27	28	29	30	31	32	33	34	35	36	37	38	39	40	41	42	43
19	3457	26.06.2023	палатка	ул Мильчакова	19	26.06.2023	АКТ № Д/НТО/69-ПЛ											28.06.2023	30.06.2023					03.07.2023	АКТ № Д/НТО/69-ПЛ	не демонтирован	05.07.2023	059-07-01-05-173	б/н	06.07.2023	12.07.2023		12.07.2023	Д/НТО/69-ПЛ	ул. Волочаевская	32	МКУ «Содержание муниципального имущества»	12.01.2024	Акт на утилизацию № 814 от 25.10.2024	7415,8		
20	3432	16.06.2023	автолавка	ул Крисанова	19	16.06.2023	АКТ № Д/НТО/66-А											20.06.2023	22.06.2023					23.06.2023	АКТ № Д/НТО/66-А	не демонтирован	26.06.2023	059-07-01-05-165	б/н	27.06.2023	29.06.2023	12.07.2023	04.07.2023	Д/НТО/66-А	ул. Волочаевская	32	МКУ «Содержание муниципального имущества»	04.01.2024	Акт на утилизацию № 785 от 25.11.2024			
21	3403	06.06.2023	палатка	ул Мильчакова	19	06.06.2023	АКТ № Д/НТО/59-ПЛ											08.06.2023	13.06.2023					14.06.2023	АКТ № Д/НТО/59-ПЛ	не демонтирован	15.06.2023	059-07-01-05-150	б/н	16.06.2023	21.06.2023	22.06.2023	22.06.2023	69/пл	ул. Волочаевская	32	МКУ «Содержание муниципального имущества»	22.12.2023	Акт на утилизацию № 756 от 25.10.2024	7415,8		
22	3360	24.05.2023	лоток	Парковый пр-кт	36аа	24.05.2023	АКТ № Д/НТО/55-Л											26.05.2023	30.05.2023					31.05.2023	АКТ № Д/НТО/55-Л	не демонтирован	02.06.2023	059-07-01-05-149	б/н	05.06.2023	07.06.2023		09.06.2023	АКТ № Д/НТО/55-Л	ул. Волочаевская	32	МКУ «Содержание муниципального имущества»	09.12.2023	Акт на утилизацию № 742 от 21.06.2024			
23	3326	10.05.2023	палатка	ул Мильчакова	28	10.05.2023	АКТ № Д/НТО/52-ПЛ											12.05.2023	16.05.2023					17.05.2023	АКТ № Д/НТО/52-ПЛ	не демонтирован	22.05.2023	059-07-01-05-126	б/н	23.05.2023	26.05.2023		26.05.2023	Д/НТО/52-ПЛ	ул. Волочаевская	32	МКУ «Содержание муниципального имущества»	26.12.2023	Акт на утилизацию № 738 от 25.10.2024			
24	3289	11.04.2023	палатка	ул Мильчакова	19	11.04.2023	АКТ № Д/НТО/48-ПЛ											13.04.2023	17.04.2023					18.04.2023	АКТ № Д/НТО/48-ПЛ	не демонтирован	20.04.2023	059-07-01-05-99	б/н	21.04.2023	27.04.2023	27.04.2023	27.04.2023	№ Д/НТО/48-ПЛ	ул. Волочаевская	32	МКУ «Содержание муниципального имущества»	27.10.2023	Акт на утилизацию № 724 от 25.10.2024	7415,8		
Итого:		***24***																																								
город Пермь / Индустриальный район																																										
1	5677	16.09.2026	киоск	ул Советской Армии	47	08.09.2026	АИР/НТО/СА47																																			
2	5676	16.09.2026	киоск	ул Мира	33	08.09.2026	АИР/НТО/М33																																			
3	5675	15.09.2026	киоск	ул Чердынская	19	08.09.2026	АИР/НТО/Ч19																																			

1	2	3	4	5	6	7	8	9	10	11	12	13	14	15	16	17	18	19	20	21	22	23	24	25	26	27	28	29	30	31	32	33	34	35	36	37	38	39	40	41	42	43
4	5674	15.09.2026	киоск	ул Мира	132	08.09.2026	АИР/НТО/М132																																			
5	5673	15.09.2026	киоск	ул Карпинского	25	08.09.2026	АИР/НТО/К25																																			
6	5672	15.09.2026	киоск	ул Кавалерийская	2	08.09.2026	АИР/НТО/К2																																			
7	5617	26.06.2026	киоск	ул Мира	33	24.06.2026	АИР/НТО/М33																																			
8	5494	19.03.2026	павильон	ул Карпинского	115а	16.03.2026	АИР/НТО/К115а																				23.03.2026	059-16-01-03-79	059-16-01-07/3-118	16.03.2026	09.04.2026	09.04.2026	09.04.2026	АИР/НТО/К115а	ул. Волочаевская	32	МКУ «Содержание муниципального имущества»	09.10.2026				
9	3815	08.11.2023	павильон	ул Мира	113	08.11.2023	Акт № 184											08.12.2023	11.12.2023					11.12.2023	И-НТО/1097-П	не демонтирован	13.12.2023	059-16-01-03-223	б/н	13.12.2023	14.12.2023	25.12.2023	25.12.2023	б/н	ул. Волочаевская	32	МКУ «Содержание муниципального имущества»	25.06.2024		14831,6		
Итого:		***9***																																								
город Пермь / Кировский район																																										
1	5658	26.08.2026	палатка	ул Адмирала Ушакова	30	26.08.2026	15/26-НТО-пал.											27.08.2026	28.08.2026					28.08.2026	15/26-НТОГ-пал./1	не демонтирован																
2	5657	26.08.2026	палатка	ул Адмирала Ушакова	30	26.08.2026	14/26-НТО-пал.											27.08.2026	28.08.2026					28.08.2026	14/26-НТО-пал/1	не демонтирован																
3	5549	14.05.2026	павильон	ул Чистопольская	31	14.05.2026	9/26-НТО-п											15.05.2026	16.05.2026					18.05.2026	9/26-НТО-п/1	не демонтирован	18.05.2026	059-23-01-02-65	б/н	19.05.2026	20.05.2026	22.05.2026	25.05.2026	б/н	ул. Волочаевская	32	МКУ «Содержание муниципального имущества»	22.05.2029		73710		
4	5147	22.08.2025	павильон	ул Генерала Панфилова	10	22.08.2025	12-НТО-п											25.08.2025	29.08.2025		01.09.2025	б/н	03.09.2025	04.09.2025	12-НТО-п/1	не демонтирован	04.09.2025	059-23-01-02-121	б/н	04.09.2025	05.09.2025	05.09.2025	05.09.2025	б/н	ул. Волочаевская	32	МКУ «Содержание муниципального имущества»	05.03.2026		63564		
5	4597	06.08.2024	палатка	ул Маршала Рыбалко	25	06.08.2024	30-НТО-п/Ч-2024											23.08.2024	26.08.2024					27.08.2024	30-НТО-п	не демонтирован	27.08.2024	059-23-01-02-120	б/н	28.08.2024	30.08.2024	30.08.2024	30.08.2024	б/н	ул. Волочаевская	32	МКУ «Содержание муниципального имущества»	30.08.2024		31782		

1	2	3	4	5	6	7	8	9	10	11	12	13	14	15	16	17	18	19	20	21	22	23	24	25	26	27	28	29	30	31	32	33	34	35	36	37	38	39	40	41	42	43
6	4530	01.07.2024	лоток	ул Адмирала Ушакова	28	01.07.2024	15/24-НТО-л											03.07.2024	04.07.2024					05.07.2024	15/24-НТО-л/1	не демонтирован	05.07.2024	059-23-01-02-90	б/н	09.07.2024	10.07.2024	10.07.2024	10.07.2024	б/н	ул. Волочаевская	32	МКУ «Содержание муниципального имущества»	13.01.2025		23836,5		
7	4445	03.06.2024	лоток	ул Торговая	5	31.05.2024	10/24-НТО											05.06.2024	06.06.2024					07.06.2024	10/24-НТО	не демонтирован	10.06.2024	059-23-01-02-78	б/н	11.06.2024	13.06.2024	18.06.2024	18.06.2024	б/н	ул. Волочаевская	32	МКУ «Содержание муниципального имущества»	18.12.2024		7945,5		
8	4247	14.03.2024	киоск	ул Адмирала Ушакова	26	14.03.2024	9/24-НТО-к											03.04.2025	04.04.2025					07.04.2025	б/н	не демонтирован	04.07.2025	059-23-01-02-78	б/н	07.07.2025	08.07.2025	08.07.2025	08.07.2025	б/н	ул. Волочаевская	32	МКУ «Содержание муниципального имущества»	08.01.2026		31782		
Итого:		***8***																																								
город Пермь / Ленинский район																																										
1	5599	02.06.2026	лоток	ул Попова	57	31.05.2026	Л/НТО/20-Л																	05.06.2026	Л/НТО/20-Л	не демонтирован	09.06.2026	059-26-01-02-28	б/н	09.06.2026	11.06.2026		16.06.2026	Л/НТО/20-Л	ул. Волочаевская	32	МКУ «Содержание муниципального имущества»	15.12.2026				
2	5594	27.05.2026	контейнер	ул Спешилова	102	27.05.2026	Л/НТО/18-Кн																																			
3	5593	27.05.2026	павильон	ул Спешилова	102	27.05.2026	Л/НТО/17-П																																			
4	5592	27.05.2026	павильон	ул Спешилова	102	27.05.2026	Л/НТО/16-П																																			
5	5591	27.05.2026	павильон	ул Спешилова	102	27.05.2026	Л/НТО/15-П																																			
6	5571	20.05.2026	вендинговый аппарат по реализации воды	шоссе Космонавтов	4	20.05.2026	Л/НТО/03-ВА																	22.05.2026	Л/НТО/03-ВА	не демонтирован	09.06.2026	059-26-01-02-27	б/н	09.06.2026	11.06.2026		16.06.2026	Л/НТО/03-ВА	ул. Волочаевская	32	МКУ «Содержание муниципального имущества»	15.12.2026				
7	5570	20.05.2026	лоток	ул Пушкина	106а	20.05.2026	Л/НТО/02-ВА																	22.05.2026	Л/НТО/02-ВА	не демонтирован																
8	5222	07.10.2025	павильон	ул Пушкина	2	07.10.2025	Л/НТО/49-П											07.10.2025	08.10.2025					09.10.2025	Л/НТО/49-П	не демонтирован																

1	2	3	4	5	6	7	8	9	10	11	12	13	14	15	16	17	18	19	20	21	22	23	24	25	26	27	28	29	30	31	32	33	34	35	36	37	38	39	40	41	42	43
9	5198	22.09.2025	лоток	ул Ленина	74	22.09.2025	Л/НТО/48-Л																	24.09.2025	Л/НТО/48-Л	не демонтирован	29.09.2025	059-26-01-02-59	б/н	30.09.2025	30.09.2025		01.10.2025	Л/НТО/48-Л	ул. Волочаевская	32	МКУ «Содержание муниципального имущества»	01.04.2026				
10	5140	20.08.2025	лоток	ул Ленина	74	20.08.2025	Л/НТО/47-Л																				27.08.2025	059-26-01-02-56	Б/Н	28.08.2025	28.08.2025		09.09.2025	Л/НТО/47-Л	ул. Волочаевская	32	МКУ «Содержание муниципального имущества»	09.05.2026				
11	5138	20.08.2025	киоск	ул 2-я Разгуляйская	11а	20.08.2025	Л/НТО/45-К																	22.08.2025	Л/НТО/45-К	не демонтирован																
12	5099	08.08.2025	лоток	ул Ленина	74	07.08.2025	Л/НТО/41-Л																				12.08.2025	059-26-01-02-46	б/н	12.08.2025	12.08.2025		14.08.2025	Л/НТО/41-Л	ул. Волочаевская	32	МКУ «Содержание муниципального имущества»	12.02.2026				
13	5095	07.08.2025	лоток	ул Пушкина	100а	07.08.2025	Л/НТО/39-Л																	11.08.2025	Л/НТО/39-Л	не демонтирован	12.08.2025	059-26-01-02-51	б/н	12.08.2025	12.08.2025		14.08.2025	Л/НТО/39-Л	ул. Волочаевская	32	МКУ «Содержание муниципального имущества»	12.02.2026				
14	5093	07.08.2025	павильон	шоссе Космонавтов	4	07.08.2025	Л/НТО/37-П																	11.08.2025	Л/НТО/37-П	не демонтирован	12.08.2025	059-26-01-02-50	б/н	12.08.2025	12.08.2025											
15	5090	07.08.2025	павильон	шоссе Космонавтов	4	07.08.2025	Л/НТО/34-П																	11.08.2025	Л/НТО/34-П	не демонтирован	12.08.2025	059-26-01-02-45	б/н	12.08.2025	12.08.2025											
16	5071	30.07.2025	лоток	ул Попова	61	30.07.2025	Л/НТО/33-Л											31.07.2025	01.08.2025					01.08.2025	Л/НТО/33-Л	не демонтирован	05.08.2025	059-26-01-02-44	Б/Н	06.08.2025	06.08.2025	06.08.2025	06.08.2025	Л/НТО/33-Л	ул. Волочаевская	32	МКУ «Содержание муниципального имущества»	05.02.2026				
17	5055	25.07.2025	летнее кафе	ул Советская	30	25.07.2025	Л/НТО/32-Лк											25.07.2025	28.07.2025					28.07.2025	Л/НТО/32-Лк	не демонтирован	31.07.2025	059-26-01-02-43	Б/Н	04.08.2025	31.07.2025	31.07.2025	04.08.2025	Л/НТО/31-Лк	ул. Волочаевская	32	МКУ «Содержание муниципального имущества»	31.01.2026				

1	2	3	4	5	6	7	8	9	10	11	12	13	14	15	16	17	18	19	20	21	22	23	24	25	26	27	28	29	30	31	32	33	34	35	36	37	38	39	40	41	42	43
18	5054	25.07.2025	летнее кафе	ул Советская	32	24.07.2025	Л/НТО/31-Лк											25.07.2025	28.07.2025					28.07.2025	Л/НТО/31-Лк	не демонтирован	31.07.2025	059-26-01-02-42	Б/Н	04.08.2025	31.07.2025	31.07.2025	04.08.2025	Л/НТО/31-Лк	ул. Волочаевская	32	МКУ «Содержание муниципального имущества»	31.01.2026				
19	5040	21.07.2025	лоток	ул Ленина	74	21.07.2025	Л/НТО/30-Л											21.07.2025	22.07.2025					23.07.2025	Л/НТО/30-Л	не демонтирован	25.07.2025	059-26-01-02-40	Б/Н	25.07.2025	25.07.2025	25.07.2025	29.07.2025	Л/НТО/30-Л	ул. Волочаевская	32	МКУ «Содержание муниципального имущества»	01.12.2025				
20	5019	26.06.2025	павильон	шоссе Космонавтов	4	26.06.2025	Л/НТО/27-П																	30.06.2025	Л/НТО/27-П	не демонтирован	02.07.2025	059-26-01-02-29	б/н	02.07.2025	03.07.2025	14.07.2025	14.07.2025	Л/НТО/8-Л	ул. Волочаевская	32	МКУ «Содержание муниципального имущества»	21.12.2025				
21	5014	24.06.2025	лоток	ул Ленина	74	24.06.2025	Л/НТО/11-Лк											25.06.2025	26.06.2025					26.06.2025	Л/НТО/25-Л	не демонтирован	27.06.2025	059-26-01-02-24	б/н	27.06.2025	27.06.2025		01.07.2025	Л/НТО/7-Л	ул. Волочаевская	32	МКУ «Содержание муниципального имущества»	01.12.2025				
22	4965	20.05.2025	летнее кафе	ул Газеты Звезда	12	20.05.2025	Л/НТО/10-Лк																	22.05.2025	Л/НТО/10-Лк	не демонтирован	23.05.2025	059-26-01-02-20	б/н	23.05.2025	23.05.2025		05.06.2025	Л/НТО/88-Л	ул. Волочаевская	32	МКУ «Содержание муниципального имущества»	03.01.2026				
23	4754	25.11.2024	лоток	ул Эпроновская	17	25.11.2024	Л/НТО/85-Л											27.11.2024	28.11.2024					27.11.2024	Л/НТО/85-Л	не демонтирован	28.11.2024	059-26-01-02-187	б/н	28.11.2024	28.11.2024		05.12.2024	Л/НТО/85-Л	ул. Волочаевская	32	МКУ «Содержание муниципального имущества»	05.06.2025				
24	4753	25.11.2024	лоток	ул Эпроновская	15	25.11.2024	Л/НТО/86-Л											27.11.2024	28.11.2024					27.11.2024	Л/НТО/86-Л	не демонтирован	28.11.2024	059-26-01-02-186	б/н	28.11.2024	28.11.2024		05.12.2024	Л/НТО/86-Л	ул. Волочаевская	32	МКУ «Содержание муниципального имущества»	05.06.2025				

1	2	3	4	5	6	7	8	9	10	11	12	13	14	15	16	17	18	19	20	21	22	23	24	25	26	27	28	29	30	31	32	33	34	35	36	37	38	39	40	41	42	43
25	4752	25.11.2024	лоток	ул Эпроновская	15	25.11.2024	Л/НТО/87-Л											27.11.2024	28.11.2024					27.11.2024	Л/НТО/87-Л	не демонтирован	28.11.2024	059-26-01-02-185	б/н	28.11.2024	28.11.2024		05.12.2024	Л/НТО/87-Л	ул. Волочаевская	32	МКУ «Содержание муниципального имущества»	05.06.2025				
26	4751	25.11.2024	лоток	ул Эпроновская	15	25.11.2024	Л/НТО/88-Л											27.11.2024	28.11.2024					27.11.2024	Л/НТО/88-Л	не демонтирован	28.11.2024	059-26-01-02-184	б/н	28.11.2024	28.11.2024		05.12.2024	Л/НТО/88-Л	ул. Волочаевская	32	МКУ «Содержание муниципального имущества»	05.06.2025				
27	4743	14.11.2024	киоск	ул Борчанинова	14	14.11.2024	Л/НТО/84-К											18.11.2024	19.11.2024					18.11.2024	Л/НТО/84-К	не демонтирован	20.11.2024	059-26-01-02-182	б/н	20.11.2024	20.11.2024											
28	4736	11.11.2024	лоток	ул Пушкина	104/5	11.11.2024	Л/НТО/83-Л											11.11.2024	12.11.2024					13.11.2024	Л/НТО/83-Л	не демонтирован	15.11.2024	059-26-01-02-180	б/н	15.11.2024	15.11.2024		20.11.2024	Л/НТО/83-Л	ул. Волочаевская	32	МКУ «Содержание муниципального имущества»	20.05.2025				
29	4735	11.11.2024	палатка	ул Пушкина	104/5	11.11.2024	Л/НТО/82-Пл											11.11.2024	12.11.2024					13.11.2024	Л/НТО/82-Пл	не демонтирован	15.11.2024	059-26-01-02-179	б/н	15.11.2024	15.11.2024		20.11.2024	Л/НТО/82-Пл	ул. Волочаевская	32	МКУ «Содержание муниципального имущества»	20.05.2025				
30	4734	08.11.2024	павильон	ул Пушкина	104/5	07.11.2024	Л/НТО/81-П											07.11.2024	08.11.2024					11.11.2024	Л/НТО/81-П	не демонтирован	12.11.2024	059-26-01-02-174	б/н	12.11.2024	14.11.2024											
31	4634	03.09.2024	летнее кафе	ул Окулова	9	02.09.2024	Л/НТО/76-Лк											03.09.2024	04.09.2024					05.09.2024	Л/НТО/76-Лк	не демонтирован	16.09.2024	059-26-01-02-147	б/н	30.09.2024	30.09.2024	30.09.2024	30.09.2024	Л/24/121А	ул. Волочаевская	32	МКУ «Содержание муниципального имущества»	30.04.2025				
32	4510	26.06.2024	летнее кафе	ул 2-я Камская	31	25.06.2024	Л/НТО/51-ЛК																				06.08.2024	059-26-01-02-138	б/н	07.08.2024	08.08.2024		13.08.2024	Л/НТО/04-ЛК	ул. Волочаевская	32	МКУ «Содержание муниципального имущества»	13.03.2025				
33	4501	20.06.2024	летнее кафе	ул 2-я Камская	31	19.06.2024	Л/НТО/50-ЛК																				06.08.2024	059-26-01-02-139	б/н	07.08.2024	08.08.2024											

1	2	3	4	5	6	7	8	9	10	11	12	13	14	15	16	17	18	19	20	21	22	23	24	25	26	27	28	29	30	31	32	33	34	35	36	37	38	39	40	41	42	43
34	4500	20.06.2024	летнее кафе	ул 2-я Камская	31	19.06.2024	Л/НТО/49-ЛК																				06.08.2024	059-26-01-02-140	б/н	07.08.2024	08.08.2024		20.08.2024	Л/НТО/5-ЛК	ул. Волочаевская	32	МКУ «Содержание муниципального имущества»	20.03.2025				
35	4457	04.06.2024	контейнер	шоссе Космонавтов	24	31.05.2024	Л/НТО/42-Кн											04.06.2024	05.06.2024					05.06.2024	Л/НТО/42-Кн	не демонтирован	13.06.2024	059-26-01-02-123	Б/Н	17.06.2024	17.06.2024		25.06.2024	Л/НТО/03-К	ул. Волочаевская	32	МКУ «Содержание муниципального имущества»	25.01.2025				
36	4455	04.06.2024	контейнер	шоссе Космонавтов	24	31.05.2024	Л/НТО/40-Кн											04.06.2024	05.06.2024					05.06.2024	Л/НТО/40-Кн	не демонтирован	13.06.2024	059-26-01-02-121	Б/Н	17.06.2024	17.06.2024		25.06.2024	Л/НТО/02-К	ул. Волочаевская	32	МКУ «Содержание муниципального имущества»	25.01.2025				
37	4390	21.05.2024	павильон	ул Борцов Революции	152/1	20.05.2024	Л/НТО/32-П											21.05.2024	22.05.2024					23.05.2024	Л/НТО/32-П	не демонтирован	27.05.2024	059-26-01-02-100	Б\Н	28.05.2024	01.06.2024	06.06.2024	06.06.2024	Л/НТО/01-П	ул. Волочаевская	32	МКУ «Содержание муниципального имущества»	06.01.2025	Акт на утилизацию №1027, №1028 от 23.05.2025			
38	3705	22.09.2023	киоск	ул Подгорная	47	19.09.2023	Л/НТО/78-К											20.09.2023	22.09.2023					25.09.2023	Л/НТО/78-К	не демонтирован	29.09.2023	059-26-01-02-213	б/н	29.09.2023	29.09.2023	12.10.2023	12.10.2023	9	ул. Волочаевская	32	МКУ «Содержание муниципального имущества»	30.06.2024	Акт на утилизацию № 873 от 18.06.2024			
39	3680	06.09.2023	павильон	ул Эпроновская	15	03.09.2023	Л/НТО/59-П											04.09.2023	06.09.2023					06.09.2023	Л/НТО/59-П	не демонтирован	12.09.2023	059-26-01-02-195	б/н	13.09.2023	13.09.2023	18.09.2023	18.09.2023	7	ул. Волочаевская	32	МКУ «Содержание муниципального имущества»	18.09.2024	Акт на утилизацию № 856 от 21.06.2024			
40	3679	06.09.2023	павильон	ул Эпроновская	15	03.09.2023	Л/НТО/58-П											04.09.2023	06.09.2023					06.09.2023	Л/НТО/58-П	не демонтирован	12.09.2023	059-26-01-02-195	б/н	13.09.2023	13.09.2023	18.09.2023	18.09.2023	6	ул. Волочаевская	32	МКУ «Содержание муниципального имущества»	18.09.2024	Акт на утилизацию № 856 от 21.06.2024			

1	2	3	4	5	6	7	8	9	10	11	12	13	14	15	16	17	18	19	20	21	22	23	24	25	26	27	28	29	30	31	32	33	34	35	36	37	38	39	40	41	42	43
41	3677	06.09.2023	палатка	ул Крисанова	12б	04.09.2023	Л/НТО/63-ПЛ											05.09.2023	06.09.2023					07.09.2023	Л/НТО/63-ПЛ	не демонтирован	11.09.2023	059-26-01-02-189	б/н	13.09.2023	13.09.2023	19.09.2023	19.09.2023	8	ул. Волочаевская	32	МКУ «Содержание муниципального имущества»	19.09.2024	Акт на утилизацию № 857 от 21.06.2024			
42	3673	05.09.2023	контейнер	ул Борчанинова	62	04.09.2023	Л/НТО/70-Кн											05.09.2023	06.09.2023					07.09.2023	Л/НТО/70-Кн	не демонтирован	12.09.2023	059-26-01-02-193	б/н	13.09.2023	13.09.2023	18.09.2023	18.09.2023	4	ул. Волочаевская	32	МКУ «Содержание муниципального имущества»	18.09.2024				
43	3672	05.09.2023	контейнер	ул Борчанинова	62	04.09.2023	Л/НТО/69-Кн											05.09.2023	06.09.2023					07.09.2023	Л/НТО/69-Кн	не демонтирован	12.09.2023	059-26-01-02-193	б/н	13.09.2023	13.09.2023	18.09.2023	18.09.2023	3	ул. Волочаевская	32	МКУ «Содержание муниципального имущества»	18.09.2024				
44	3671	05.09.2023	контейнер	ул Борчанинова	62	04.09.2023	Л/НТО/68-Кн											05.09.2023	06.09.2023					07.09.2023	Л/НТО/68-Кн	не демонтирован	12.09.2023	059-26-01-02-193	б/н	13.09.2023	13.09.2023	18.09.2023	18.09.2023	2	ул. Волочаевская	32	МКУ «Содержание муниципального имущества»	18.09.2024				
Итого:		***44***																																								
город Пермь / Мотовилихинский район																																										
1	5624	08.07.2026	павильон	ул Аркадия Гайдара	13а	08.07.2026	10-НТО-М-п-2026																				08.07.2026	10-НТО-М-п-2026	б/н	09.07.2026	22.07.2026	29.07.2026											
2	5597	02.06.2026	вендинговый аппарат по реализации воды	ул Гашкова	19а	27.05.2026	1-НТО-М-ва-2026											29.05.2026	29.05.2026					01.06.2026	1-НТО-М-ва-2026	не демонтирован	03.06.2026	059-36-01-05-115	б/н	03.06.2026	04.06.2026	04.06.2026	08.06.2026	1-НТО-М-ва-2026	ул. Волочаевская	32	МКУ «Содержание муниципального имущества»	04.11.2026				
3	5573	21.05.2026	палатка	ул Юрша	80	20.05.2026	1-НТО-М-пл-2026											22.05.2026	22.05.2026					25.05.2026	1-НТО-М-пл-2026	не демонтирован	27.05.2026	059-3601-05-108	б/н	28.05.2026	28.05.2026	28.05.2026	28.05.2026	1-НТО-М-пл-2026	ул. Волочаевская	32	МКУ «Содержание муниципального имущества»	28.11.2026				

1	2	3	4	5	6	7	8	9	10	11	12	13	14	15	16	17	18	19	20	21	22	23	24	25	26	27	28	29	30	31	32	33	34	35	36	37	38	39	40	41	42	43
4	5458	13.01.2026	па-вильон	ул Норин-ская	84	13.01.2026	1-НТО-М-п-2026											15.01.2026	16.01.2026					16.01.2026	1-НТО-М-п-2026	не демон-тиро-ван	20.01.2026	059-36-01-05-5	б/н	20.01.2026	21.01.2026	21.01.2026	23.01.2026	1-НТО-М-п-2026	ул. Во-ло-чаев-ская	32	МКУ «Со-дер-жание му-ници-паль-ного иму-щест-ва»	21.07.2026				
5	5220	06.10.2025	палат-ка	ул Круп-ской	41	06.10.2025	5-НТО-М-л-2025																	09.10.2025	5-НТО-М-л-2025	не демон-тиро-ван	10.10.2025	059-36-01-05-255	б/н	10.10.2025	13.10.2025	17.10.2025	17.10.2025	5-НТО-М-л-2025	ул. Во-ло-чаев-ская	32	МКУ «Со-дер-жание му-ници-паль-ного иму-щест-ва»	17.04.2026				
6	5128	18.08.2025	киоск	ул Арте-ма	2	18.08.2025	4-НТО-М-к-2025											21.08.2025	22.08.2025					21.08.2025	4-НТО-М-к-2025	не демон-тиро-ван	25.08.2025	059-36-01-05-217	б/н	25.08.2025	27.08.2025	27.08.2025	27.08.2025	4-НТО-М-к-2025	ул. Во-ло-чаев-ская	32	МКУ «Со-дер-жание му-ници-паль-ного иму-щест-ва»	27.02.2026				
7	4682	30.09.2024	киоск	ул 1905 года	35	30.09.2024	М/НТО/56-К											02.10.2024	03.10.2024					03.10.2024	М/НТО/56-К	не демон-тиро-ван	04.10.2024	059-36-01-05-253	б/н	04.10.2024	07.10.2024	07.10.2024	07.10.2024	М/НТО/56-К	ул. Во-ло-чаев-ская	32	МКУ «Со-дер-жание му-ници-паль-ного иму-щест-ва»	07.04.2025	Акт на утилиза-цию № 1090 от 18.07.2025			
8	4681	30.09.2024	киоск	ул 1905 года	35	30.09.2024	М/НТО/55-К											02.10.2024	03.10.2024					03.10.2024	М/НТО/55-К	не демон-тиро-ван	04.10.2024	059-36-01-05-253	б/н	04.10.2024	07.10.2024	07.10.2024	07.10.2024	М/НТО/55-К	ул. Во-ло-чаев-ская	32	МКУ «Со-дер-жание му-ници-паль-ного иму-щест-ва»	07.04.2025	Акт на утилиза-цию № 1089 от 18.07.2025			
9	4606	13.08.2024	лоток	ул Гаш-кова	19а	13.08.2024	М/НТО/46-Л											15.08.2024	16.08.2024					16.08.2024	М/НТО/46-Л	не демон-тиро-ван	20.08.2024	059-36-01-05-227	б/н	20.08.2024	20.08.2024	26.08.2024	26.08.2024	М/НТО/46-Л	ул. Во-ло-чаев-ская	32	МКУ «Со-дер-жание му-ници-паль-ного иму-щест-ва»	26.02.2025	Акт на утилиза-цию № 1072 от 23.05.2025	11653,4		
10	4453	04.06.2024	лоток	ул Круп-ской	25аа	03.06.2024	М/НТО/39-Л											05.06.2024	07.06.2024					07.06.2024	М/НТО/36-Л	не демон-тиро-ван	10.06.2024	059-36-01-05-148	б/н	11.06.2024	12.06.2024		19.06.2024	М/НТО/39-Л	ул. Во-ло-чаев-ская	32	МКУ «Со-дер-жание му-ници-паль-ного иму-щест-ва»	22.12.2024	Акт на утилиза-цию № 1033 от 19.05.2025	11653,4		

1	2	3	4	5	6	7	8	9	10	11	12	13	14	15	16	17	18	19	20	21	22	23	24	25	26	27	28	29	30	31	32	33	34	35	36	37	38	39	40	41	42	43
11	4444	30.05.2024	лоток	ул Грибоедова	79	29.05.2024	М/НТО/37-Л											03.06.2024	05.06.2024					05.06.2024	М/НТО/37-Л	не демонтирован	06.06.2024	059-36-01-05-146	б/н	07.06.2024	10.06.2024		14.06.2024	М/НТО/37-Л	ул. Волочаевская	32	МКУ «Содержание муниципального имущества»	14.12.2024	Акт на утилизацию № 1031 от 23.05.2025	5826,7		
12	4284	12.04.2024	павильон	ул КИМ	41а	12.04.2024	М/НТО/30-П											15.04.2024	16.04.2024					17.04.2024	М/НТО/30-П	не демонтирован	19.04.2024	059-36-01-05-91	б/н	23.04.2024	23.04.2024		03.05.2024	М/НТО/30-П	ул. Волочаевская	32	МКУ «Содержание муниципального имущества»	03.11.2024	Акт на утилизацию № 992 от 19.05.2025	11653,4		
13	4150	19.02.2024	киоск	ул Юрша	62	19.02.2024	М/НТО/23-К											20.02.2024	21.02.2024					22.02.2024	М/НТО/23-К	не демонтирован	26.02.2024	059-36-01-05-24	б/н	26.02.2024	27.02.2024		01.03.2024	М/НТО/23-К	ул. Волочаевская	32	МКУ «Содержание муниципального имущества»	01.09.2024		23306,8		
14	4071	12.02.2024	лоток	ул Крупской	39	12.02.2024	М/НТО/18-Л											13.02.2024	14.02.2024					14.02.2024	М/НТО/18-Л	не демонтирован	15.02.2024	059-36-01-05-19	б/н	15.02.2024	16.02.2024	22.02.2024	22.02.2024	М/НТО/18-Л	ул. Волочаевская	32	МКУ «Содержание муниципального имущества»	22.08.2024		5826,7		
15	3936	19.01.2024	лоток	ул Крупской	39а	19.01.2024	М/НТО/5-Л											22.01.2024	23.01.2024					23.01.2024	М/НТО/5-Л	не демонтирован	24.01.2024	059-36-01-05-8	б\н	25.01.2024	26.01.2024		06.02.2024	М/НТО/5-Л	ул. Волочаевская	32	МКУ «Содержание муниципального имущества»	06.08.2024		5826,7		
16	3915	21.12.2023	лоток	ул Уинская	15а	21.12.2023	МНТО-1033											22.12.2023	25.12.2023					25.12.2023	М/НТО/1033-Л	не демонтирован	26.12.2023	059-36-01-05-295	б/н	26.12.2023	26.12.2023		28.12.2023	М/НТО/1033-Л	ул. Волочаевская	32	МКУ «Содержание муниципального имущества»	28.06.2024	Акт на утилизацию № 941 от 20.06.2025			
17	3755	18.10.2023	лоток	ул Гашкова	20а	17.10.2023	М/НТО/1025-Л											19.10.2023	21.10.2023					23.10.2023	М/НТО/1025-Л	не демонтирован	25.10.2023	059-36-01-05-232	Б/Н	25.10.2023	26.10.2023	01.11.2023	01.11.2023	б/н	ул. Волочаевская	32	МКУ «Содержание муниципального имущества»	01.05.2024	Акт на утилизацию № 899 от 18.06.2024	5826,7		

1	2	3	4	5	6	7	8	9	10	11	12	13	14	15	16	17	18	19	20	21	22	23	24	25	26	27	28	29	30	31	32	33	34	35	36	37	38	39	40	41	42	43
18	3754	18.10.2023	киоск	ул Крупской	76	17.10.2023	М/НТО/1024-К											19.10.2023	21.10.2023					23.10.2023	М/НТО/1024-К	не демонтирован	25.10.2023	059-36-01-05-232	б/н	25.10.2023	26.10.2023	07.11.2023	07.11.2023	б/н	ул. Волочаевская	32	МКУ «Содержание муниципального имущества»	07.05.2024	Акт на утилизацию № 909 от 18.06.2024	11653,4		
19	3741	10.10.2023	лоток	ул Крупской	49	10.10.2023	М/НТО/1021-Л											12.10.2023	13.10.2023					13.10.2023	М/НТО/1021-Л	не демонтирован	17.10.2023	059-36-01-05-222	Б/Н	18.10.2023	18.10.2023	24.10.2023	24.10.2023	М/НТО/1021-Л	ул. Волочаевская	32	МКУ «Содержание муниципального имущества»	24.04.2024		5826,7		
20	3652	29.08.2023	палатка	ул Крупской	49	29.08.2023	М-НТО-1016Пл											31.08.2023	04.09.2023					05.09.2023	М-НТО-1016/1Пл	не демонтирован	08.09.2023	059-36-01-05-190	б/н	11.09.2023	18.09.2023	14.09.2023	14.09.2023	17(2023)-3652 Пл	ул. Волочаевская	32	МКУ «Содержание муниципального имущества»	14.03.2024		11653,4		
21	3518	10.07.2023	палатка	ул Тургенева	23	10.07.2023	М-НТО-1002Пл											12.07.2023	14.07.2023					17.07.2023	М-НТО-1002Пл	не демонтирован	19.07.2023	059-36-01-05-150	б/н	21.07.2023	28.07.2023	27.07.2023	27.07.2023	12(2023)-3518 Пл	ул. Волочаевская	32	МКУ «Содержание муниципального имущества»	27.01.2024		11653,4		
22	3521	10.07.2023	палатка	ул Аркадия Гайдара	13а	10.07.2023	М-НТО-999Пл											12.07.2023	14.07.2023					17.07.2023	М-НТО-999/1Пл	не демонтирован	19.07.2023	059-36-01-05-150	б/н	21.07.2023	28.07.2023	28.07.2023	28.07.2023	14(2023)-3521 Пл	ул. Волочаевская	32	МКУ «Содержание муниципального имущества»	28.01.2024		11653,4		
23	3522	10.07.2023	палатка	ул Степана Разина	75	10.07.2023	М-НТО-998Пл											12.07.2023	14.07.2023					17.07.2023	М-НТО-998/1Пл	не демонтирован	19.07.2023	059-36-01-05-150	б/н	21.07.2023	28.07.2023	27.07.2023	27.07.2023	13(2023)-3522 Пл	ул. Волочаевская	32	МКУ «Содержание муниципального имущества»	27.01.2024	Акт на утилизацию № 825 от 19.05.2025	17480,1		
24	3438	21.06.2023	лоток	ул Аркадия Гайдара	13а	21.06.2023	М-НТО-992Л											23.06.2023	27.06.2023					28.06.2023	М-НТО-992/1Л	не демонтирован	29.06.2023	059-36-01-05-132	б/н	30.06.2023	07.07.2023	06.07.2023	06.07.2023	№ 11(2023)-3438 Пл	ул. Волочаевская	32	МКУ «Содержание муниципального имущества»	06.01.2024		5826,7		

1	2	3	4	5	6	7	8	9	10	11	12	13	14	15	16	17	18	19	20	21	22	23	24	25	26	27	28	29	30	31	32	33	34	35	36	37	38	39	40	41	42	43
25	3415	08.06.2023	палатка	ул Степана Разина	75	08.06.2023	М-НТО-990Пл											13.06.2023	15.06.2023					16.06.2023	М-НТО-976/1Пл	не демонтирован	21.06.2023	059-36-01-05-129	б/н	23.06.2023	30.06.2023	30.06.2023	30.06.2023	10 (2023)-3415Пл	ул. Волочаевская	32	МКУ «Содержание муниципального имущества»	30.12.2023		17480,1		
26	3396	01.06.2023	палатка	ул Уинская	13	01.06.2023	М-НТО-981Пл											05.06.2023	07.06.2023					08.06.2023	М-НТО-981/1Пл	не демонтирован	09.06.2023	059-36-01-05-114	059-36-01-05-114	13.06.2023	21.06.2023	19.06.2023	19.06.2023	№ 8(2023)-3396Пл	ул. Волочаевская	32	МКУ «Содержание муниципального имущества»	19.12.2023		5826,7		
27	3397	01.06.2023	палатка	ул Аркадия Гайдара	13а	01.06.2023	М-НТО-980Пл											05.06.2023	07.06.2023					08.06.2023	М-НТО-980/1Пл	не демонтирован	09.06.2023	059-36-01-05-114	059-36-01-05-114	13.06.2023	21.06.2023	20.06.2023	20.06.2023	№ 9(2023)-3397Пл	ул. Волочаевская	32	МКУ «Содержание муниципального имущества»	20.12.2023		5826,7		
28	3338	17.05.2023	палатка	ул Уинская	13	16.05.2023	М-НТО-977Пл											18.05.2023	22.05.2023					23.05.2023	М-НТО-977/1Пл	не демонтирован	25.05.2023	059-36-01-05-107	б/н	25.05.2023	01.06.2023	31.05.2023	31.05.2023	7(2023)-3338 Пл	ул. Волочаевская	32	МКУ «Содержание муниципального имущества»	01.12.2023		5826,7		
29	3304	27.04.2023	палатка	ул Уинская	13	27.04.2023	М-НТО-966Пл											02.05.2023	04.05.2023					05.05.2023	М-НТО-966/1Пл	не демонтирован	11.05.2023	059-36-01-05-96	б/н	11.05.2023	18.05.2023	15.05.2023	15.05.2023	4 (2023)-3304Пл	ул. Волочаевская	32	МКУ «Содержание муниципального имущества»	15.11.2023		11653,4		
30	3303	27.04.2023	палатка	ул Аркадия Гайдара	13а	27.04.2023	М-НТО-964Пл											02.05.2023	04.05.2023					05.05.2023	М-НТО-964/1Пл	не демонтирован	11.05.2023	059-36-01-05-96	б/н	11.05.2023	18.05.2023	15.05.2023	15.05.2023	5(2023)-3303 Пл	ул. Волочаевская	32	МКУ «Содержание муниципального имущества»	15.11.2023		5826,7		
31	3299	20.04.2023	лоток	ул Лякишева	2	20.04.2023	М-НТО-963Л											24.04.2023	26.04.2023					27.04.2023	М-НТО-963/1Л	не демонтирован	03.05.2023	059-36-01-05-92	б/н	04.05.2023	16.05.2023	15.05.2023	15.05.2023	6(2023)-3299 Л	ул. Волочаевская	32	МКУ «Содержание муниципального имущества»	15.11.2023		5826,7		

1	2	3	4	5	6	7	8	9	10	11	12	13	14	15	16	17	18	19	20	21	22	23	24	25	26	27	28	29	30	31	32	33	34	35	36	37	38	39	40	41	42	43
32	3264	05.04.2023	павильон	ул Хрустальная	8	03.04.2023	б/н											13.05.2025	14.05.2025					14.05.2025	4-НТО-М-п-2025	не демонтирован	14.05.2025	059-36-01-05-128	б/н	15.05.2025	16.05.2025	16.05.2025	16.05.2025	3-НТО-М-п-2025	ул. Волочаевская	32	МКУ «Содержание муниципального имущества»	16.11.2025				
33	3253	30.03.2023	лоток	ул Аркадия Гайдара	13а	30.03.2023	М-НТО-954Л											03.04.2023	05.04.2023					06.04.2023	М-НТО-654/1Л	не демонтирован	10.04.2023	059-36-10-05-64	б/н	12.04.2023	20.04.2023	19.04.2023	19.04.2023	2(2023)-3253Л	ул. Волочаевская	32	МКУ «Содержание муниципального имущества»	19.10.2023		11653,4		
34	3031	14.12.2022	павильон	ул Целинная	38	14.12.2022	б/н											09.12.2025	09.12.2025					10.12.2025	20-НТО-М-п-2025	не демонтирован	10.12.2025	059-36-01-05-43	б/н	11.12.2025	12.12.2025	16.12.2025	10.12.2025	059-36-01-05-43	ул. Волочаевская	32	МКУ «Содержание муниципального имущества»	17.06.2026				
35	2108	04.05.2021	киоск	ул Гашкова	17	29.04.2021	б/н											10.02.2026	11.02.2026					12.02.2026	2-НТО-М-к-2026	не демонтирован	17.02.2026	059-36-01-05-30	б/н	17.02.2026	18.02.2026	24.02.2026	25.02.2026	2-НТО-М-к-2026	ул. Волочаевская	32	МКУ «Содержание муниципального имущества»	24.08.2026				
36	850	18.11.2018	павильон	И. Франко	38	16.01.2019	б/н											14.03.2025	17.03.2025					18.03.2025	№ 2-НТО-м-п-2025	не демонтирован	19.03.2025	059-36-01-05-75	б/н	20.03.2025	24.03.2025	27.03.2025	27.03.2025	2-НТО-М-п-2025	ул. Волочаевская	32	МКУ «Содержание муниципального имущества»	27.09.2025				
Итого:		***36***																																								
город Пермь / Орджоникидзевский район																																										
1	5651	06.08.2026	павильон	ул Молдавская	2	04.08.2026	О/НТО/2026/48м											04.08.2026	06.08.2026					06.08.2026	ПрИ/НТО/2026/29м	не демонтирован	10.08.2026	059-37-01-04-81	бн	11.08.2026	12.08.2026	17.08.2026										
2	5052	25.07.2025	павильон	ул Генерала Черняховского	21	24.07.2025	155м											25.07.2025	04.08.2025					04.08.2025	32м	не демонтирован	06.08.2025	059-37-01-04-83	б/н	06.08.2025	07.08.2025	07.08.2025	08.08.2025	Д/НТО/37м	ул. Волочаевская	32	МКУ «Содержание муниципального имущества»	07.02.2026		21188		

1	2	3	4	5	6	7	8	9	10	11	12	13	14	15	16	17	18	19	20	21	22	23	24	25	26	27	28	29	30	31	32	33	34	35	36	37	38	39	40	41	42	43
3	5004	11.06.2025	лоток	ул Гайвинская	90	11.06.2025	О/НТО/2025/139м											11.06.2025	17.06.2025							не демонтирован	19.06.2025	059-37-01-04-66	б/н	20.06.2025	23.06.2025	25.06.2025	25.06.2025	П/НТО/25м	ул. Волочаевская	32	МКУ «Содержание муниципального имущества»	25.12.2025		10594		
4	4979	03.06.2025	павильон	ул Молдавская	3	02.06.2025	О/НТО/2025/137м											02.06.2025	04.06.2025					04.06.2025	ПрИ/НТО/2025/24м	не демонтирован	05.06.2025	059-37-01-04-61	б/н	06.06.2025	09.06.2025	10.06.2025	10.06.2025	Д/НТО/24м	ул. Волочаевская	32	МКУ «Содержание муниципального имущества»	10.12.2025		21188		
5	4696	16.10.2024	лоток	ул Вильямса	47а	15.10.2024	О/НТО/2024/194м											15.10.2024	16.10.2024					17.10.2024	ПрИ/НТО/2024/60м	не демонтирован	18.10.2024	059-37-01-04-118	б/н	21.10.2024	22.10.2024	22.10.2024	22.10.2024	О/НТО/2024/ПД4м	ул. Волочаевская	32	МКУ «Содержание муниципального имущества»	22.04.2025	Акт на утилизацию № № 1098 от 11.07.2025	5297		
6	4296	17.04.2024	лоток	ул Вильямса	47а	17.04.2024	О/НТО/2024/86м											17.04.2024	19.04.2024					19.04.2024	№ ПрИ/НТО/2024/26м	не демонтирован	24.04.2024	059-37-01-04-39	б/н	24.04.2024	25.04.2024	02.05.2024	02.05.2024	О/НТО/2024/ПД 3м	ул. Волочаевская	32	МКУ «Содержание муниципального имущества»	02.11.2024	Акт на утилизацию № № 989 от 11.07.2025	10594		
7	3627	15.08.2023	палатка	ул Бенгальская	20А	15.08.2023	О/НТО/2023/96м											16.08.2023	21.08.2023					21.08.2023	ПрИ/НТО/2023/43м	не демонтирован	23.08.2023	059-37-01-04-91	б/н	23.08.2023	24.08.2023	29.08.2023	29.08.2023	О/НТО/2023/ПД9м	ул. Волочаевская	32	МКУ «Содержание муниципального имущества»	29.02.2024	Акт на утилизацию № № 847 от 25.10.2024	10594		
8	3508	05.07.2023	палатка	ул Бенгальская	20А	05.07.2023	О/НТО/2023/55м											06.07.2023	11.07.2023					11.07.2023	ПрИ/НТО/2023/19м	не демонтирован	13.07.2023	059-37-01-04-69	53	20.07.2023	14.07.2023	20.07.2023	20.07.2023	О/НТО/2023/ПД 6м	ул. Волочаевская	32	МКУ «Содержание муниципального имущества»	20.01.2024	Акт на утилизацию № № 822 от 25.10.2024	5297		
9	3507	05.07.2023	палатка	ул Цимлянская	23	05.07.2023	О/НТО/2023/54м											06.07.2023	11.07.2023					11.07.2023	ПрИ/НТО/2023/20м	не демонтирован	13.07.2023	059-37-01-04-69	№ 53	14.07.2023	14.07.2023	20.07.2023	20.07.2023	О/НТО/2023/ПД7м	ул. Волочаевская	32	МКУ «Содержание муниципального имущества»	20.01.2024	Акт на утилизацию № № 821 от 25.10.2024	5297		

1	2	3	4	5	6	7	8	9	10	11	12	13	14	15	16	17	18	19	20	21	22	23	24	25	26	27	28	29	30	31	32	33	34	35	36	37	38	39	40	41	42	43
10	3433	19.06.2023	палатка	ул Ольховская	23	19.06.2023	О/НТО/2023/48м											20.06.2023	23.06.2023					23.06.2023	ПрИ/НТО/2023/17м	не демонтирован	27.06.2023	059-37-01-04-61	б/н	27.06.2023	28.06.2023	29.06.2023	29.06.2023	О/НТО/2023/ПД 3м	ул. Волочаевская	32	МКУ «Содержание муниципального имущества»	29.12.2023	Акт на утилизацию № 774 от 18.06.2024	5297		
11	3430	14.06.2023	палатка	ул Бенгальская	20А	14.06.2023	О/НТО/2023/45м											15.06.2023	20.06.2023					20.06.2023	ПрИ/НТО/2023/15м	не демонтирован	22.06.2023	059-37-01-04-60	б/н	22.06.2023	23.06.2023	29.06.2023	29.06.2023	О/НТО/2023/ПД 5м	ул. Волочаевская	32	МКУ «Содержание муниципального имущества»	29.12.2023	Акт на утилизацию № № 775 от 25.10.2024	5297		
12	3429	14.06.2023	лоток	ул Цимлянская	23	14.06.2023	О/НТО/2023/44м											15.06.2023	20.06.2023					20.06.2023	ПрИ/НТО/2023/16м	не демонтирован	22.06.2023	059-37-01-04-60	б/н	22.06.2023	23.06.2023	29.06.2023	29.06.2023	О/НТО/2023/ПД 4м	ул. Волочаевская	32	МКУ «Содержание муниципального имущества»	29.12.2023	Акт на утилизацию № № 773 от 25.10.2024	5297		
13	3365	24.05.2023	палатка	ул Цимлянская	23	24.05.2023	О/НТО/2023/36м											25.05.2023	30.05.2023					30.05.2023	ПрИ/ГТО/202336м	не демонтирован	31.05.2023	059-37-01-04-49	б/н	31.05.2023	01.06.2023	02.06.2023	07.06.2023	О/НТО/2023ПД2м	ул. Волочаевская	32	МКУ «Содержание муниципального имущества»	04.12.2023	Акт на утилизацию № № 741 от 25.10.2024	5297		
14	3310	03.05.2023	палатка	ул Бенгальская	20А	03.05.2023	О/НТО/2023/21м											04.05.2023	11.05.2023					11.05.2023	ДД/НТО/2022/6м	не демонтирован	15.05.2023	059-37-01-04-44	35	16.05.2023	16.05.2023	17.05.2023	17.05.2023	О/НТО/2023/ПД1м	ул. Волочаевская	32	МКУ «Содержание муниципального имущества»	17.11.2023	Акт на утилизацию № № 735 от 25.10.2024	10594		
Итого:		***14***																																								
город Пермь / Свердловский район																																										
1	5685	30.09.2026	авто-лавка	ул Лодыгина	53	29.09.2026	060-2026											30.09.2026	01.10.2026																							
2	5684	30.09.2026	летнее кафе	ул Куйбышева	56а	29.09.2026	059-2026											30.09.2026	07.10.2026																							
3	5682	28.09.2026	авто-прицеп	ул Куйбышева	92	28.09.2026	058-2026											28.09.2026	30.09.2026																							
4	5663	01.09.2026	павильон	ул Запорожская	11а	27.08.2026	СР-048-2026											27.08.2026	31.08.2026																							
5	5662	01.09.2026	павильон	ул Запорожская	11а	27.09.2026	048-2026											27.08.2026	31.08.2026																							

1	2	3	4	5	6	7	8	9	10	11	12	13	14	15	16	17	18	19	20	21	22	23	24	25	26	27	28	29	30	31	32	33	34	35	36	37	38	39	40	41	42	43
6	5649	03.08.2026	венди-нговый аппа-рат по реали-зации воды	ул Николая Остров-ского	101	31.07.2026	037-2026											31.07.2026	03.08.2026					04.08.2026	037/1-2026	не демон-тиро-ван	05.08.2026	059-39-01-01-304	б/н	05.08.2026	06.08.2026	06.08.2026	06.08.2026	037/2-2026	ул. Во-ло-чаев-ская	32	МКУ «Со-дер-жание му-ници-паль-ного иму-щест-ва»	31.08.2062				
7	5626	14.07.2026	па-вильон	ул Народо-вольче-ская	3	13.07.2026	031-2026											13.07.2026	14.07.2026					15.07.2026	031/1-2026	не демон-тиро-ван	16.07.2026	059-39-01-01-277	б/н	17.07.2026	17.07.2026	25.07.2026	25.07.2026	031/2-2026	ул. Во-ло-чаев-ская	32	МКУ «Со-дер-жание му-ници-паль-ного иму-щест-ва»	31.08.2102				
8	5579	25.05.2026	киоск	ул Куйбы-шева	92	25.05.2026	022-2026											25.05.2026	02.06.2026					03.06.2026	022/1-2026	не демон-тиро-ван	04.06.2026	059--39-01-01-211	б/н	05.06.2026	16.06.2026											
9	5506	06.04.2026	па-вильон	ул Яблоч-кова	17	31.03.2026	009-2026											31.03.2026	02.04.2026					03.04.2026	009/1-2026	не демон-тиро-ван	07.04.2026	059-39-01-01-82	б/н	08.04.2026	08.04.2026											
10	5469	09.02.2026	па-вильон	ул Рево-люции	68	09.02.2026	001-2026											09.02.2026	17.02.2026					18.02.2026	001/1-2026	не демон-тиро-ван	19.02.2026	059-39-01-01-38	б/н	19.02.2026	02.03.2026											
11	5209	23.09.2025	па-вильон	ул Холмо-горская	25	22.09.2025	065-2025											22.09.2025	24.09.2025					25.09.2025	065/1-2025	не демон-тиро-ван	26.09.2025	059-39-01-01-317	б/н	26.09.2025	29.09.2025	29.09.2025			ул. Во-ло-чаев-ская	32	МКУ «Со-дер-жание му-ници-паль-ного иму-щест-ва»			275444	275444	10.03.2026
12	5187	13.09.2025	па-вильон	ул Запо-рожская	11а	11.09.2025	052-2025											27.08.2026	31.08.2026					15.09.2025	052/1-2025	не демон-тиро-ван	17.09.2025	59-39-01-01-299	б/н	18.09.2025	19.09.2025											
13	5186	13.09.2025	киоск	ул Запо-рожская	11а	11.09.2025	051-2025											27.08.2026	31.08.2026					15.09.2025	051/1-2025	не демон-тиро-ван	17.09.2025	59-39-01-01-299	б/н	18.09.2025	19.09.2025											
14	5185	13.09.2025	киоск	ул Запо-рожская	11а	11.09.2025	050-2025											27.08.2026	31.08.2026					15.09.2025	050/1-2025	не демон-тиро-ван	17.09.2025	59-39-01-01-299	б/н	18.09.2025	19.09.2025											
15	5182	13.09.2025	па-вильон	ул Запо-рожская	11а	11.09.2025	047-2025											27.08.2026	31.08.2026					15.09.2025	047/1-2025	не демон-тиро-ван	17.09.2025	59-39-01-01-299	б/н	18.09.2025	19.09.2025											
16	5181	13.09.2025	па-вильон	ул Запо-рожская	11а	11.09.2025	046-2025											27.08.2026	31.08.2026					15.09.2025	046/1-2025	не демон-тиро-ван	17.09.2025	059-39-01-01-299	б/н	18.09.2025	19.09.2025											
17	5180	13.09.2025	па-вильон	ул Запо-рожская	11а	11.09.2025	045-2025											27.08.2026	31.08.2026					15.09.2025	045/1-2025	не демон-тиро-ван	17.09.2025	059-39-01-01-299	б/н	18.09.2025	19.09.2025											

1	2	3	4	5	6	7	8	9	10	11	12	13	14	15	16	17	18	19	20	21	22	23	24	25	26	27	28	29	30	31	32	33	34	35	36	37	38	39	40	41	42	43
18	5179	13.09.2025	павильон	ул Запорожская	11а	11.09.2025	044-2025											27.08.2026	31.08.2026					31.08.2026	050/1-2026	не демонтирован	01.09.2026	059-39-01-01-369	б/н	02.09.2026	02.09.2026	03.09.2026	03.09.2026	050/2-2026	ул. Волочаевская	32	МКУ «Содержание муниципального имущества»	09.09.2050				
19	4731	07.11.2024	павильон	ул Краснополянская	7а	06.11.2024	144-2024											06.11.2024	11.11.2024							не демонтирован	13.11.2024	059-39-01-01-572	059-39-01-01-572	13.11.2024	14.11.2024	05.12.2024	05.12.2024	144/2-2024	ул. Волочаевская	32	МКУ «Содержание муниципального имущества»	05.12.2024				
20	4691	10.10.2024	лоток	ул Николая Островского	113Б	09.10.2024	134-2024											09.10.2024	14.10.2024					14.10.2024	134	не демонтирован	14.10.2024	059-39-01-01-513	1	15.10.2024	16.10.2024	18.10.2024	18.10.2024	134/2-2024	ул. Волочаевская	32	МКУ «Содержание муниципального имущества»	18.04.2024		6886,1		
21	4689	10.10.2024	лоток	ул Солдатова	16	09.10.2024	132-2024											09.10.2024	14.10.2024					14.10.2024	132	не демонтирован	14.10.2024	059-39-01-01-513	1	15.10.2024	16.10.2024	18.10.2024	18.10.2024	132/2-2024	ул. Волочаевская	32	МКУ «Содержание муниципального имущества»	18.04.2024		20658,3		
22	4668	20.09.2024	лоток	ул Загарьинская	6	20.09.2024	123														23.09.2024	123				не демонтирован	24.09.2024	059-39-01-01-481	1	25.09.2024	26.09.2024	26.09.2024	26.09.2024	123/2-2024	ул. Волочаевская	32	МКУ «Содержание муниципального имущества»	26.03.2025		13772,2		
23	4640	07.09.2024	павильон	ул Яблочкова	17	06.09.2024	111											06.09.2024	11.09.2024					11.09.2024	111/1	не демонтирован	13.09.2024	059-39-01-01-454	059-39-01-30/3-553	13.09.2024	17.09.2024	27.09.2024	27.09.2024	111/2-2024	ул. Волочаевская	32	МКУ «Содержание муниципального имущества»	27.03.2025		227241,3		
24	4626	23.08.2024	павильон	ул Куйбышева	115/2	22.08.2024	106-2024											22.08.2024	27.08.2024					27.08.2024	106/1-2024	не демонтирован	02.09.2024	059-39-01-01-421	059-39-01-30/3-487	02.09.2024	03.09.2024	13.09.2024	13.09.2024	106/2-2024	ул. Волочаевская	32	МКУ «Содержание муниципального имущества»	13.03.2025		158380,3		
25	4618	14.08.2024	лоток	ул Чкалова	10	14.08.2024	103																				23.08.2024	059-39-01-01-412	059-39-01-30/3-466	26.08.2024	26.08.2024	28.08.2024										

1	2	3	4	5	6	7	8	9	10	11	12	13	14	15	16	17	18	19	20	21	22	23	24	25	26	27	28	29	30	31	32	33	34	35	36	37	38	39	40	41	42	43
26	4590	05.08.2024	киоск	ул Куйбышева	115/2	05.08.2024	100											05.08.2024	09.08.2024					09.08.2024	100	не демонтирован	15.08.2024	059-39-01-01-405	059-39-01-01-405	15.08.2024	16.08.2024	26.08.2024	23.08.2024	100/2-2023	ул. Волочаевская	32	МКУ «Содержание муниципального имущества»	23.02.2024		89519,2		
27	4570	24.07.2024	лоток	ул Чкалова	10	24.07.2024	093-2024											24.07.2024	29.07.2024					29.07.2024	093/1	не демонтирован	31.07.2024	059-39-01-01-392	059-39-01-30-3-358	01.08.2024	05.08.2024	09.08.2024	05.08.2024	95/2	ул. Волочаевская	32	МКУ «Содержание муниципального имущества»	02.02.2025		13772,2		
28	4552	10.07.2024	павильон	ул Пихтовая	33	09.07.2024	085-2024											09.07.2024	15.07.2024					15.07.2024	085/1-2024	не демонтирован	16.07.2024	059-39-01-01-365	059-39-01-30/3-322	18.07.2024	17.07.2024	22.07.2024	22.07.2024	085/2-2024	ул. Волочаевская	32	МКУ «Содержание муниципального имущества»	22.01.2025		41316,6		
29	4538	03.07.2024	лоток	ул Народовольческая	3	02.07.2024	081-2024											02.07.2024	05.07.2024					05.07.2024	081/1-2024	не демонтирован	09.07.2024	059-39-01-01-346	059-39-01-30/3-298	09.07.2024	11.07.2024	11.07.2024	11.07.2024	081/2-2024	ул. Волочаевская	32	МКУ «Содержание муниципального имущества»	11.01.2025		6886,1		
30	4509	25.06.2024	лоток	ул Чкалова	42	21.06.2024	075-2024											25.06.2024	28.06.2024					01.07.2024	077/1-2024	не демонтирован	09.07.2024	059-39-01-01-345	059-39-01-30/3-298	10.07.2024	10.07.2024	11.07.2024	11.07.2024	077/2-2024	ул. Волочаевская	32	МКУ «Содержание муниципального имущества»	11.01.2025		6886,1		
31	4380	16.05.2024	палатка	ул Краснофлотская	15	15.05.2024	045											15.05.2024	17.05.2024					20.05.2024	045/1-2024	не демонтирован	20.05.2024	059-39-01-01-221	059-39-01-30/3-167	20.05.2024	22.05.2024	24.05.2024	24.05.2024	045/2-2024	ул. Волочаевская	32	МКУ «Содержание муниципального имущества»	24.11.2024		27544,4		
32	4342	06.05.2024	лоток	ул Героев Хасана	105	02.05.2024	040-2024											02.05.2024	06.05.2024					08.05.2024	040/1-2024	не демонтирован	13.05.2024	059-39-01-01-190	059-39-01-30/3-160	14.05.2024	15.05.2024	21.05.2024	21.05.2024	040/2-20247	ул. Волочаевская	32	МКУ «Содержание муниципального имущества»	21.11.2024		13772,2		

1	2	3	4	5	6	7	8	9	10	11	12	13	14	15	16	17	18	19	20	21	22	23	24	25	26	27	28	29	30	31	32	33	34	35	36	37	38	39	40	41	42	43
33	4006	07.02.2024	павильон	ул Лодыгина	46/1	05.02.2024	018-2024											06.02.2024	08.02.2024					10.02.2024	018/1-2024	не демонтирован	08.02.2024	059-39-01-01-40	059-39-01-30/3-44	08.02.2024	09.02.2024	28.02.2024	28.02.2024	018/2-2024	ул. Волочаевская	32	МКУ «Содержание муниципального имущества»	28.08.2024		261671,8		
34	4004	07.02.2024	павильон	ул Лихвинская	2	05.02.2024	015-2024											06.02.2024	08.02.2024					09.02.2024	015/1-2024	не демонтирован	08.02.2024	059-39-01-01-40	059-39-01-30/3-44	08.02.2024	09.02.2024	10.02.2024	10.02.2024	015/2-2024	ул. Волочаевская	32	МКУ «Содержание муниципального имущества»	10.08.2024		34430,5		
35	4003	07.02.2024	павильон	ул Лихвинская	2	05.02.2024	014-2024											06.02.2024	08.02.2024					09.02.2024	014/1-2024	не демонтирован	08.02.2024	059-39-01-01-40	059-39-01-30/3-44	08.02.2024	09.02.2024	10.02.2024	10.02.2024	014/2-2024	ул. Волочаевская	32	МКУ «Содержание муниципального имущества»	10.08.2024		34430,5		
36	4000	07.02.2024	лоток	ул Загарьинская	6	05.02.2024	012-2024											06.02.2024	08.02.2024					10.02.2024	012/1-2024	не демонтирован	08.02.2024	059-39-01-01-40	059-39-01-30/3-44	08.02.2024	09.02.2024	15.02.2024	15.02.2024	012/2-2024	ул. Волочаевская	32	МКУ «Содержание муниципального имущества»	15.08.2024		27544,4		
37	3999	07.02.2024	лоток	ул Загарьинская	6	05.02.2024	011-2024											06.02.2024	08.02.2024					10.02.2024	011/1-2024	не демонтирован	08.02.2024	059-39-01-01-40	059-39-01-30/3-44	08.02.2024	09.02.2024	15.02.2024	15.02.2024	011/2-2024	ул. Волочаевская	32	МКУ «Содержание муниципального имущества»	15.08.2024		27544,4		
38	3998	07.02.2024	лоток	ул Загарьинская	6	05.02.2024	010-2024											06.02.2024	08.02.2024					10.02.2024	010/1-2024	не демонтирован	08.02.2024	059-39-01-01-40	059-39-01-30/3-44	08.02.2024	09.02.2024	15.02.2024	15.02.2024	010/2-2024	ул. Волочаевская	32	МКУ «Содержание муниципального имущества»	15.08.2024		27544,4		
39	3997	07.02.2024	лоток	ул Загарьинская	6	05.02.2024	009-2024											06.02.2024	08.02.2024					10.02.2024	009/1-2024	не демонтирован	08.02.2024	059-39-01-01-40	059-39-01-30/3-44	08.02.2024	09.02.2024	15.02.2024	15.02.2024	009/2-2024	ул. Волочаевская	32	МКУ «Содержание муниципального имущества»	15.08.2024		27544,4		

1	2	3	4	5	6	7	8	9	10	11	12	13	14	15	16	17	18	19	20	21	22	23	24	25	26	27	28	29	30	31	32	33	34	35	36	37	38	39	40	41	42	43
40	3996	07.02.2024	лоток	ул Загарьинская	6	05.02.2024	008-2024											06.02.2024	08.02.2024					10.02.2024	008/1-2024	не демонтирован	08.02.2024	059-39-01-01-40	059-39-01-30/3-44	08.02.2024	09.02.2024	15.02.2024	15.02.2024	008/2-2024	ул. Волочаевская	32	МКУ «Содержание муниципального имущества»	15.08.2024		27544,4		
41	3995	07.02.2024	лоток	ул Серпуховская	6	05.02.2024	007-2024											06.02.2024	08.02.2024					10.02.2024	007/1-2024	не демонтирован	08.02.2024	059-39-01-01-40	059-39-01-30/3-44	08.02.2024	09.02.2024	15.02.2024	15.02.2024	007/2-2024	ул. Волочаевская	32	МКУ «Содержание муниципального имущества»	15.08.2024		20658,2		
42	3994	07.02.2024	лоток	ул Серпуховская	6	05.02.2024	006-2024											06.02.2024	08.02.2024					10.02.2024	006/1-2024	не демонтирован	08.02.2024	059-39-01-01-40	059-39-01-30/3-44	08.02.2024	09.02.2024	15.02.2024	15.02.2024	006/2-2024	ул. Волочаевская	32	МКУ «Содержание муниципального имущества»	15.08.2024		20658,2		
43	3993	07.02.2024	лоток	ул Серпуховская	6	05.02.2024	005-2024											06.02.2024	08.02.2024					10.02.2024	005/1-2024	не демонтирован	08.02.2024	059-39-01-01-40	059-39-01-30/3-44	08.02.2024	09.02.2024	15.02.2024	15.02.2024	005/2-2024	ул. Волочаевская	32	МКУ «Содержание муниципального имущества»	15.08.2024		20658,2		
44	3701	21.09.2023	палатка	ул Героев Хасана	11б	19.09.2023	146-2023											22.09.2023	22.09.2023					25.09.2023	146/1-2023	не демонтирован	29.09.2023	059-39-01-01-417	059-39-01-30/03-243	29.09.2023	03.10.2023	09.10.2023	09.10.2023	146/2-2023	ул. Волочаевская	32	МКУ «Содержание муниципального имущества»	09.04.2024		13772,2		
45	3567	21.07.2023	палатка	ул Героев Хасана	11б	14.07.2023	119-2023											18.07.2023	20.07.2023					21.07.2023	119/1-2023	не демонтирован	25.07.2023	059-39-01-01-304	059-39-01-30/03-171	26.07.2023	27.07.2023		02.08.2023	119/2-2023	ул. Волочаевская	32	МКУ «Содержание муниципального имущества»	02.01.2024		2754,44		
46	3490	04.07.2023	палатка	ул Солдатова	28а	04.07.2023	113-2023											06.07.2023	10.07.2023					12.07.2023	113/1-2023	не демонтирован	14.07.2023	059-39-01-01-281	059-39-01-30/03-152	17.07.2023	18.07.2023	18.07.2023	18.07.2023	113-2023	ул. Волочаевская	32	МКУ «Содержание муниципального имущества»	18.01.2024		13772,2		

1	2	3	4	5	6	7	8	9	10	11	12	13	14	15	16	17	18	19	20	21	22	23	24	25	26	27	28	29	30	31	32	33	34	35	36	37	38	39	40	41	42	43
47	3484	01.07.2023	палатка	ул Героев Хасана	105А	29.06.2023	111-2023											03.07.2023	05.07.2023					06.07.2023	111/1-2023	не демонтирован	10.07.2023	059-39-01-01-269	059-39-01-30/03-147	11.07.2023	12.07.2023	17.07.2023	17.07.2023	111-2023	ул. Волочаевская	32	МКУ «Содержание муниципального имущества»	17.01.2024		6886,1		
48	3482	01.07.2023	лоток	ул Героев Хасана	105А	29.06.2023	109-2023											03.07.2023	05.07.2023					06.07.2023	109/1-2023	не демонтирован	10.07.2023	059-39-01-01-269	059-39-01-30/03-147	11.07.2023	12.07.2023	17.07.2023	17.07.2023	109-2023	ул. Волочаевская	32	МКУ «Содержание муниципального имущества»	17.01.2024		6886,1		
49	3472	28.06.2023	палатка	ул Героев Хасана	11б	27.06.2023	104-2023											29.06.2023	03.07.2023					04.07.2023	104/1-2023	не демонтирован	05.07.2023	059-39-01-01-265	059-39-01-30/03-140	05.07.2023	07.07.2023	12.07.2023	12.07.2023	104-2023	ул. Волочаевская	32	МКУ «Содержание муниципального имущества»	12.01.2024		13772,2		
50	3468	27.06.2023	лоток	ул Чкалова	28	16.06.2023	101-2023											20.06.2023	22.06.2023					23.06.2023	101/1-2023	не демонтирован	27.06.2023	059-39-01-01-247	059-39-01-30/03-123	28.06.2023	30.06.2023	03.07.2023	03.07.2023	101-2023	ул. Волочаевская	32	МКУ «Содержание муниципального имущества»	03.01.2024		6886,1		
51	3462	27.06.2023	палатка	ул Солдатова	28	16.06.2023	95-2023											20.06.2023	22.06.2023					23.06.2023	95/1-2023	не демонтирован	27.06.2023	059-39-01-01-247	059-39-01-30/03-123	28.06.2023	30.06.2023	03.07.2023	03.07.2023	95-2023	ул. Волочаевская	32	МКУ «Содержание муниципального имущества»	03.01.2024		6886,1		
52	3461	27.06.2023	палатка	ул Лодыгина	18	16.06.2023	94-2023											20.06.2023	22.06.2023					23.06.2023	94/1-2023	не демонтирован	27.06.2023	059-39-01-01-247	059-39-01-30/03-123	28.06.2023	30.06.2023	03.07.2023	03.07.2023	94-2023	ул. Волочаевская	32	МКУ «Содержание муниципального имущества»	03.01.2024		6886,1		
53	3421	13.06.2023	палатка	ул Чернышевского	23	08.06.2023	89-2023											13.06.2023	15.06.2023					16.06.2023	89/1-2023	не демонтирован	20.06.2023	059-39-01-01-240	059-39-01-30/03-108	20.06.2023	23.06.2023	23.06.2023	23.06.2023	89-2023	ул. Волочаевская	32	МКУ «Содержание муниципального имущества»	23.12.2023		13772,2		

1	2	3	4	5	6	7	8	9	10	11	12	13	14	15	16	17	18	19	20	21	22	23	24	25	26	27	28	29	30	31	32	33	34	35	36	37	38	39	40	41	42	43
54	3416	13.06.2023	палатка	ул Героев Хасана	11	08.06.2023	84-2023											13.06.2023	15.06.2023					16.06.2023	84/1-2023	не демонтирован	20.06.2023	059-39-01-01-240	059-39-01-30/03-108	20.06.2023	23.06.2023	26.06.2023	26.06.2023	84-2023	ул. Волочаевская	32	МКУ «Содержание муниципального имущества»	26.12.2023		6886,1		
55	3349	17.05.2023	палатка	ул Лодыгина	4	20.04.2023	44-2023											24.04.2023	28.04.2023					12.05.2023	44/1-2023	не демонтирован	18.05.2023	059-39-01-01-208	059-39-01-30/03-83	18.05.2023	22.05.2023	24.05.2023	24.05.2023	44-2023	ул. Волочаевская	32	МКУ «Содержание муниципального имущества»	24.11.2023		6886,1		
56	3348	17.05.2023	лоток	ул Загарьинская	6	20.04.2023	51-2023											24.04.2023	28.04.2023					12.05.2023	51/1-2023	не демонтирован	18.05.2023	059-39-01-01-208	059-39-01-30/03-83	18.05.2023	22.05.2023	24.05.2023	24.05.2023	49-2023	ул. Волочаевская	32	МКУ «Содержание муниципального имущества»	24.11.2023		6886,1		
57	3347	17.05.2023	лоток	ул Загарьинская	6	20.04.2023	50-2023											24.04.2023	28.04.2023					12.05.2023	50/1-2023	не демонтирован	18.05.2023	059-39-01-01-208	059-39-01-30/03-83	18.05.2023	22.05.2023	24.05.2023	24.05.2023	50-2023	ул. Волочаевская	32	МКУ «Содержание муниципального имущества»	24.11.2023		6886,1		
58	3346	17.05.2023	лоток	ул Загарьинская	6	20.04.2023	49-2023											24.04.2023	28.04.2023					12.05.2023	49/1-2023	не демонтирован	18.05.2023	059-39-01-01-208	059-39-01-30/03-83	18.05.2023	22.05.2023	24.05.2023	24.05.2023	51-2023	ул. Волочаевская	32	МКУ «Содержание муниципального имущества»	24.11.2023		6886,1		
59	3240	22.03.2023	лоток	ул Солдатова	34	22.03.2023	21-03/23											27.03.2023	29.03.2023					30.03.2023	21/1-03/23	не демонтирован	05.04.2023	059-039-01-01-132	0000	07.04.2023	10.04.2023	13.04.2022	13.04.2023	21/4-2023	ул. Волочаевская	32	МКУ «Содержание муниципального имущества»	13.10.2023		6886,1		
60	3239	22.03.2023	лоток	ул Солдатова	34	22.03.2023	20-03/23											27.03.2023	30.03.2023					30.03.2023	20/1-03/23	не демонтирован	05.04.2023	059-039-01-01-132	0000	07.04.2023	10.04.2023	13.04.2023	13.04.2023	20/4-2023	ул. Волочаевская	32	МКУ «Содержание муниципального имущества»	13.10.2023		6886,1		
61	3102	10.01.2023	павильон	ул Революции	14	09.01.2023	03-01/23											07.11.2024	11.11.2024					11.11.2024	142/1-2024	не демонтирован	13.11.2024	059-39-01-01-572	б/и	14.11.2024	14.11.2024											
Итого:		***61***																																								
Общий итог:		**196**																																								

ЕДИНЫЙ РЕЕСТР САМОВОЛЬНО УСТАНОВЛЕННЫХ И НЕЗАКОННО РАЗМЕЩЕННЫХ АВТОСТОЯНОК НА ТЕРРИТОРИИ: город Пермь

Дата формирования: 01-10-2026 09:45

| № | Учетный номер объекта | Дата постановки на учет | Общие сведения | | | | | | | | Реквизиты акта проверки, установившего факт выявления объекта | | Сведения о договоре аренды и виде разрешенного использования земельного участка | | | | | | Сведения о нарушении условий договора аренды | | Срок, в течение которого должны устранены нарушения условий договора аренды | Сведения об устранении нарушений условий договора аренды | | | | Период, отведенный на добровольный демонтаж объекта (дд.мм.гг.) | | Сведения о продлении периода, отведенного на добровольный демонтаж объекта | | | | Сведения о добровольном демонтаже объекта | | Реквизиты распоряжения главы территориального органа о принудительном демонтаже объекта | | | | Дата планируемого демонтажа объекта (дд.мм.гг.) | Дата фактического демонтажа объекта (дд.мм.гг.) | Сведения об акте демонтажа и перемещении объекта | | Сведения о хранении демонтированного объекта | | | | Дата захоронения либо утилизации демонтированного объекта (дд.мм.гг.) | Сумма фактически понесенных расходов, связанных с осуществлением мероприятий по демонтажу, перемещению, хранению самовольного (незаконного) объекта, руб. | Сумма возмещенных в бюджет города Перми расходов, связанных с осуществлением мероприятий по демонтажу, перемещению, хранению самовольного (незаконного) объекта (дд.мм.гг.) | Дата возмещения в бюджет города Перми расходов, связанных с осуществлением мероприятий по демонтажу, перемещению, хранению самовольного (незаконного) объекта (дд.мм.гг.) |
|---|---|---

ЕДИНЫЙ РЕЕСТР САМОВОЛЬНО УСТАНОВЛЕННЫХ И НЕЗАКОННО РАЗМЕЩЕННЫХ ПРОЧИХ ОБЪЕКТОВ НА ТЕРРИТОРИИ: город Пермь

Дата формирования: 01-10-2026 09:46

| № | Учетный номер объекта | Дата постановки на учет | Общие сведения | | | | Реквизиты акта проверки, установившего факт наполнения объекта | | Сведения о договоре аренды и иде разрешенного использования земельного участка | | | | Сведения о нарушении условий договора аренды | | | | Срок(ы) ранее выданных для устранения нарушений условий договора аренды | | Сведения об устранении нарушений условий договора аренды | | | | Период, отведенный на добровольный демонтаж объекта (дд.мм.гг.) | | Сведения о определении порядка, отведенного на добровольный демонтаж объекта | | | | Сведения о добровольном демонтаже объекта | | | Реквизиты распоряжения главы территориального органа о принудительном демонтаже объекта | | | | Дата планируемого демонтажа объекта (дд.мм.гг.) | Дата фактического демонтажа объекта (дд.мм.гг.) | Сведения об акте о демонтаже и перемещении объекта | | Сведения о хранении демонтированного объекта | | | | Дата эвакуации либо уклонения демонтированного объекта (дд.мм.гг.) | Сумма фактических вошедших в бюджет, связанных с муниципальным и перемещением, руб. | Сумма возмещения в бюджет города Перми расходов, связанных с организацией мероприятий по демонтажу, перемещению, хранению самовольного (незаконного) объекта, руб. | Дата возвращения в бюджет города Перми расходов, связанных с мероприятиями по демонтажу, перемещению, хранению самовольного (незаконного) объекта (дд.мм.гг.) |
|---|---|---

| | | |

168	192	18.08.2017	Гараж	улица Станиловская	2а	15.08.2017	1368										25.08.2017	05.09.2017						12.09.2017	А-1368	до электричества	22.07.2021	059-24-01-03-294	56	27.07.2021	01.08.2021	31.08.2021	01.08.2021	Иск	Неразграниченная	1.00а	ДИЗ Высокая	14.07.9070					
170	1187	18.08.2017	Гараж	улица Станиловская	2а	15.08.2017	1187										25.08.2017	05.09.2017						12.09.2017	А-1187	до электричества	22.07.2021	059-24-01-03-294	56	27.07.2021	01.08.2021	31.08.2021	01.08.2021	Иск	Неразграниченная	1.00а	ДИЗ Высокая	14.07.9070					
171	1184	18.08.2017	Гараж	улица Станиловская	2а	15.08.2017	1184										25.08.2017	05.09.2017						12.09.2017	А-1184	до электричества	22.07.2021	059-24-01-03-294	56	27.07.2021	01.08.2021	31.08.2021	01.08.2021	Иск	Неразграниченная	1.00а	ДИЗ Высокая	14.07.9070					
172	1185	18.08.2017	Гараж	улица Станиловская	2а	15.08.2017	1185										25.08.2017	05.09.2017						12.09.2017	А-1185	до электричества	22.07.2021	059-24-01-03-294	56	27.07.2021	01.08.2021	31.08.2021	01.08.2021	Иск	Неразграниченная	1.00а	ДИЗ Высокая	14.07.9070					
173	1187	18.08.2017	Гараж	улица Станиловская	2а	15.08.2017	1187										25.08.2017	05.09.2017						12.09.2017	А-1187	до электричества	22.07.2021	059-24-01-03-294	56	27.07.2021	01.08.2021	31.08.2021	01.08.2021	Иск	Неразграниченная	1.00а	ДИЗ Высокая	14.07.9070					
174	1190	18.08.2017	Гараж	улица Станиловская	2а	15.08.2017	1190										25.08.2017	05.09.2017						12.09.2017	А-1190	до электричества	22.07.2021	059-24-01-03-294	56	27.07.2021	01.08.2021	31.08.2021	01.08.2021	Иск	Неразграниченная	1.00а	ДИЗ Высокая	14.07.9070					
175	1170	18.08.2017	Гараж	улица Станиловская	2а	15.08.2017	1170										25.08.2017	05.09.2017						12.09.2017	А-1170	до электричества	22.07.2021	059-24-01-03-294	56	27.07.2021	01.08.2021	31.08.2021	01.08.2021	Иск	Неразграниченная	1.00а	ДИЗ Высокая	14.07.9070					
176	1155	22.05.2017	Гараж	улица Мичуринская Взвоина	17	16.05.2017	1155										01.06.2017	15.06.2017						31.06.2017	А-1155	до электричества	06.07.2021	059-24-01-03-267	51	09.07.2021	31.07.2021	31.07.2021	31.07.2021	Иск	Неразграниченная	1.00а	ДИЗ Высокая	70.02.9070					
177	1154	22.05.2017	Гараж	улица Мичуринская Взвоина	17	16.05.2017	1154										01.06.2017	15.06.2017						31.06.2017	А-1154	до электричества	06.07.2021	059-24-01-03-267	51	09.07.2021	31.07.2021	31.07.2021	31.07.2021	Иск	Неразграниченная	1.00а	ДИЗ Высокая	70.02.9070					
178	1151	22.05.2017	Гараж	улица Мичуринская Взвоина	17	16.05.2017	1151										01.06.2017	15.06.2017						31.06.2017	А-1151	до электричества	06.07.2021	059-24-01-03-267	51	09.07.2021	31.07.2021	31.07.2021	31.07.2021	Иск	Неразграниченная	1.00а	ДИЗ Высокая	70.02.9070					
179	1149	22.05.2017	Гараж	улица Мичуринская Взвоина	17	16.05.2017	1149										01.06.2017	15.06.2017						31.06.2017	А-1149	до электричества	06.07.2021	059-24-01-03-267	51	09.07.2021	31.07.2021	31.07.2021	31.07.2021	Иск	Неразграниченная	1.00а	ДИЗ Высокая	70.02.9070					
180	1147	22.05.2017	Гараж	улица Мичуринская Взвоина	17	16.05.2017	1147										01.06.2017	15.06.2017						31.06.2017	А-1147	до электричества	06.07.2021	059-24-01-03-267	51	09.07.2021	31.07.2021	31.07.2021	31.07.2021	Иск	Неразграниченная	1.00а	ДИЗ Высокая	70.02.9070					
181	1141	22.05.2017	Гараж	улица Мичуринская Взвоина	17	16.05.2017	1141										01.06.2017	15.06.2017						31.06.2017	А-1141	до электричества	06.07.2021	059-24-01-03-267	51	09.07.2021	31.07.2021	31.07.2021	31.07.2021	Иск	Неразграниченная	1.00а	ДИЗ Высокая	70.02.9070					
182	1139	22.05.2017	Гараж	улица Мичуринская Взвоина	17	16.05.2017	1139										01.06.2017	15.06.2017						31.06.2017	А-1139	до электричества	06.07.2021	059-24-01-03-267	51	09.07.2021	31.07.2021	31.07.2021	31.07.2021	Иск	Неразграниченная	1.00а	ДИЗ Высокая	70.02.9070					
183	1419	22.05.2017	Гараж	улица Гагарина	8	16.05.2017	1419										01.06.2017	15.06.2017						31.06.2017	А-1419	до электричества	21.06.2021	059-24-01-03-245	48	29.06.2021	07.07.2021	07.07.2021	07.07.2021	Иск	Неразграниченная	1.00а	ДИЗ Высокая	07.02.9070					
184	1416	22.05.2017	Гараж	улица Гагарина	8	16.05.2017	1416										01.06.2017	15.06.2017						31.06.2017	А-1416	до электричества	21.06.2021	059-24-01-03-245	48	29.06.2021	29.06.2021	29.06.2021	29.06.2021	Иск	Неразграниченная	1.00а	ДИЗ Высокая	29.12.9070					
185	1414	22.05.2017	Гараж	улица Гагарина	8	16.05.2017	1414										01.06.2017	15.06.2017						31.06.2017	А-1414	до электричества	21.06.2021	059-24-01-03-245	48	29.06.2021	29.06.2021	29.06.2021	29.06.2021	Иск	Неразграниченная	1.00а	ДИЗ Высокая	29.12.9070					
186	1412	22.05.2017	Гараж	улица Гагарина	8	16.05.2017	1412										01.06.2017	15.06.2017						31.06.2017	А-1412	до электричества	21.06.2021	059-24-01-03-245	48	29.06.2021	07.07.2021	07.07.2021	07.07.2021	Иск	Неразграниченная	1.00а	ДИЗ Высокая	07.02.9070					
187	1411	22.05.2017	Гараж	улица Гагарина	8	16.05.2017	1411										01.06.2017	15.06.2017						31.06.2017	А-1411	до электричества	21.06.2021	059-24-01-03-245	48	29.06.2021	07.07.2021	07.07.2021	07.07.2021	Иск	Неразграниченная	1.00а	ДИЗ Высокая	07.02.9070					
188	1403	22.05.2017	Гараж	улица Гагарина	8	16.05.2017	1403										01.06.2017	15.06.2017						31.06.2017	А-1403	до электричества	21.06.2021	059-24-01-03-245	48	29.06.2021	14.07.2021	14.07.2021	14.07.2021	Иск	Неразграниченная	1.00а	ДИЗ Высокая	14.02.9070					
189	1401	22.05.2017	Гараж	улица Гагарина	8	16.05.2017	1401										01.06.2017	15.06.2017						31.06.2017	А-1401	до электричества	21.06.2021	059-24-01-03-245	48	29.06.2021	14.07.2021	14.07.2021	14.07.2021	Иск	Неразграниченная	1.00а	ДИЗ Высокая	14.02.9070					
190	1400	22.05.2017	Гараж	улица Гагарина	8	16.05.2017	1400										01.06.2017	15.06.2017						31.06.2017	А-1400	до электричества	21.06.2021	059-24-01-03-245	48	29.06.2021	14.07.2021	14.07.2021	14.07.2021	Иск	Неразграниченная	1.00а	ДИЗ Высокая	14.02.9070					
191	1399	22.05.2017	Гараж	улица Гагарина	8	16.05.2017	1399										01.06.2017	15.06.2017						31.06.2017	А-1399	до электричества	21.06.2021	059-24-01-03-245	48	29.06.2021	14.07.2021	14.07.2021	14.07.2021	Иск	Неразграниченная	1.00а	ДИЗ Высокая	14.02.9070					
192	1397	22.05.2017	Гараж	улица Гагарина	8	16.05.2017	1397										01.06.2017	15.06.2017						31.06.2017	А-1397	до электричества	21.06.2021	059-24-01-03-245	48	29.06.2021	14.07.2021	14.07.2021	14.07.2021	Иск	Неразграниченная	1.00а	ДИЗ Высокая	14.02.9070					
193	1.1	12.02.2021	Гараж	улица Комсомольская Гавань	7а	25.02.2017	1368										20.03.2017	31.03.2017						04.04.2017	А-1368	до электричества	09.07.2019	059-24-01-03-210	40 (1214)		12.07.2018	27.07.2018	27.07.2018	27.07.2018	Иск	Неразграниченная			14.07.9070					
Итого:		**194**																																															
Глава Печи / Кагальницкого района																																																	
1	6648	18.09.2026	Отдыхание	ул.СНТ Роща	46	17.09.2026	1																																										
2	6647	18.09.2026	Отдыхание	ул.СНТ Роща		17.09.2026	1																																										
3	6645	01.09.2026	Конструкция	ул.Лесная	48а	31.08.2026	47										01.09.2026	07.09.2026																														
4	6641	29.08.2026	Отдыхание	ул.Пионерская	11	31.08.2026	41										24.08.2026	27.08.2026																														
5	6640	29.08.2026	Конструкция	ул.Пионерская	8	31.08.2026	46										24.08.2026	27.08.2026																														
6	6639	29.08.2026	Конструкция	ул.Пионерская	8	31.08.2026	46										24.08.2026	27.08.2026																														
7	6638	29.08.2026	Гараж	ул.Пионерская	11	31.08.2026	46										24.08.2026	27.08.2026																														
8	6637	29.08.2026	Гараж	ул.Пионерская	11	31.08.2026	46										24.08.2026	27.08.2026																														
9	6636	29.08.2026	Гараж	ул.Пионерская	11	31.08.2026	46										24.08.2026	27.08.2026																														
10	6635	29.08.2026	Гараж	ул.Пионерская	11	31.08.2026	46										24.08.2026	27.08.2026																														
11	6634	24.08.2026	Гараж	ул.Пионерская	10	31.08.2026	46										24.08.2026	27.08.2026																														
12	6633	24.08.2026	Гараж	ул.Пионерская	10	31.08.2026	46										24.08.2026	27.08.2026																														
13	6632	24.08.2026	Гараж	ул.Пионерская	10	31.08.2026	46										24.08.2026	27.08.2026																														
14	6631	24.08.2026	Гараж	ул.Пионерская	10	31.08.2026	46										24.08.2026	27.08.2026																														
15	6630	24.08.2026	Гараж	ул.Пионерская	10	31.08.2026	46										24.08.2026	27.08.2026																														
16	6629	24.08.2026	Конструкция	ул.Пионерская	9	31.08.2026	46										24.08.2026	27.08.2026																														
17	6628	24.08.2026	Конструкция	ул.Пионерская	9	31.08.2026	46										24.08.2026	27.08.2026																														
18	6627	24.08.2026	Конструкция	ул.Пионерская	9	31.08.2026	46										24.08.2026	27.08.2026																														
19	6626	24.08.2026	Конструкция	ул.Пионерская	9	31.08.2026	46										24.08.2026	27.08.2026																														
20	6625	24.08.2026	Конструкция	ул.Пионерская	8	31.08.2026	46										24.08.2026	27.08.2026																														
21	6624	24.08.2026	Конструкция	ул.Пионерская	8	31.08.2026	46										24.08.2026	27.08.2026																														
22	6623	24.08.2026	Конструкция	ул.Пионерская	8	31.08.2026	46										24.08.2026	27.08.2026																														
23	6622	24.08.2026	Конструкция	ул.Пионерская	8	31.08.2026	46										24.08.2026	27.08.2026																														
24	6621	24.08.2026	Конструкция	ул.Пионерская	8	31.08.2026	46										24.08.2026	27.08.2026																														
25	6620	24.08.2026	Конструкция	ул.Пионерская	8	31.08.2026	46										24.08.2026	27.08.2026																														
26	6619	24.08.2026	Конструкция	ул.Пионерская	8	31.08.2026	46										24.08.2026	27.08.2026																														
27	6618	24.08.2026	Конструкция	ул.Пионерская	8	31.08.2026	46										24.08.2026	27.08.2026																														
28	6617	24.08.2026	Конструкция	ул.Пионерская	8	31.08.2026	46										24.08.2026	27.08.2026																														
29	6616	24.08.2026	Конструкция	ул.Пионерская	8	24.08.2026	46										24.08.2026	27.08.2026																														
30	6615	24.08.2026	Конструкция	ул.Пионерская	8	24.08.2026	46										24.08.2026	27.08.2026																														
31	6614	19.08.2026	Гараж	ул.Береговая	31	19.08.2026	45										20.08.2026	26.08.2026																														
32	6608	14.08.2026	Строительная материал	ул.Пионерская	71	13.08.2026	44										14.08.2026	14.08.2026																														
33	6594	31.07.2026	Конструкция	ул.Суворова	196	31.07.2026	41										31.07.2026	05.08.2026																														
34	6585	27.07.2026	Конструкция	ул.Заверткина	11	27.07.2026	42										28.07.2026	31.07.2026																														
35	6586	27.07.2026	Конструкция	ул.Заверткина	11	27.07.2026	42										28.07.2026	31.07.2026																														
36	6590	17.07.2026	Конструкция	ул.Сколотовская	1а	16.07.2026	41										17.07.2026	22.07.2026																														
37	6587	14.07.2026	Отдыхание	ул.Маршала Рыбалко	107	14.07.2026	40										14.07.2026	20.07.2026																														
38	6563	06.07.2026	Отдыхание	ул.Есенина	15	06.07.2026	39										07.07.2026	10.07.2026																														
39	6555	01.06.2026	Конструкция	ул.Набережная	111	24.06.2026	37										24.06.2026	30.06.2026																														
40	6545	22.06.2026	Конструкция	ул.Маршала Рыбалко	106	19.06.2026	36										19.06.2026	24.06.2026						06.07.2026	059-23-01-02-88	059-23-01-26/3-1471	08.07.2026	09.07.2026	09.07.2026	09.07.2026	Иск	Парковый край, Парковый район, Кугульников с/пос., поселок д. Кочаевка (на собственности земельном участке с кадастровым номером 59:32:3980009:7472)	ООО «Водоканалпроект»	09.01.2027				
41	6515	11.06.2026	Отдыхание	ул.Черниговская	10а	11.06.2026	34										12.06.2026	17.06.2026																														
42	6514	11.06.2026	Отдыхание	ул.Черниговская	10	11.06.2026	34										12.06.2026	17.06.2026																														
43	6513	10.06.2026	Конструкция	ул.Пионерская	4	10.06.2026	33										11.06.2026	16.06.2026																														
44	6512	10.06.2026	Конструкция	ул.Пионерская	4	10.06.2026	33										11.06.2026	16.06.2026																														
45	6511	10.06.2026	Конструкция	ул.Пионерская	4	10.06.2026	33										11.06.2026	16.06.2026																														
46	6510	10.06.2026	Отдыхание	ул.Пионерская	4	10.06.2026	33										11.06.2026	16.06.2026																														
47	6509	10.06.2026	Конструкция	ул.Суворова	214	09.06.2026	32										09.06.2026	15.06.2026																														
48	6505	01.06.2026	Строительная материал	Абрикосовый пер.	7а	01.06.2026	31										02.06.2026	08.06.2026																														
49	6487	29.05.2026	Конструкция	ул.Пионерская	9	27.05.2026	30										28.05.2026	04.06.2026						05.06.2026	059-23-01-02-77	059-23-01-26/3-1028	05.06.2026	08.06.2026	08.07.2026	20.07.2026	Иск	Парковый край, Парковый район, Кугульников с/пос., поселок д. Кочаевка (на собственности земельном участке с кадастровым номером 59:32:3980009:7472)	ООО «Водоканалпроект»	20.01.2027				
50	6486	29.05.2026	Конструкция	ул.Пионерская	9	27.05.2026	30										28.05.2026	04.06.2026						05.06.2026	059-23-01-02-77	059-23-01-26/3-1028	05.06.2026	08.06.2026	08.07.2026	20.07.2026	Иск	Парковый край, Парковый район, Кугульников с/пос., поселок д. Кочаевка (на собственности земельном участке с кадастровым номером 59:32:3980009:7472)	ООО «Водоканалпроект»	20.01.2027				
51	6485	29.05.2026	Отдыхание	ул.Пионерская	9	27.05.2026	30										28.05.2026	04.06.2026						05.06.2026	059-23-01-02-77	059-23-01-26/3-1028	05.06.2026	08.06.2026	08.07.2026	20.07.2026	Иск	Парковый край, Парковый район, Кугульников с/пос., поселок д. Кочаевка (на собственности земельном участке с кадастровым номером 59:32:3980009:7472)	ООО «Водоканалпроект»	20.01.2027				
52	6484	29.05.2026	Строительная материал	ул.Пионерская	9	27.05.2026	30										28.05.2026	04.06.2026						05.06.2026	059-23-01-02-77	059-23-01-26/3-1028	05.06.2026	08.06.2026	08.07.2026	20.07.2026	Иск	Парковый край, Парковый район, Кугульников с/пос., поселок д. Кочаевка (на собственности земельном участке с кадастровым номером 59:32:3980009:7472)	ООО «Водоканалпроект»	20.01.2027				
53	6483	29.05.2026	Строительная материал	ул.Пионерская	9	27.05.2026	30										28.05.2026	04.06.2026						05.06.2026	059-23-01-02-77	059-23-01-26/3-1028	05.06.2026	08.06.2026	08.07.2026	20.07.2026	Иск	Парковый край, Парковый район, Кугульников с/пос., поселок д. Кочаевка (на собственности земельном участке с кадастровым номером 59:32:3980009:7472)	ООО «Водоканалпроект»	20.01.2027				
54	6482	29.05.2026	Отдыхание	ул.Пионерская	9	27.05.2026	30										28.05.2026	04.06.2026						05.06.2026	059-23-01-02-77	059-23-01-26/3-1028	05.06.2026	08.06.2026	08.07.2026	20.07.2026	Иск	Парковый край, Парковый район, Кугульников с/пос., поселок д. Кочаевка (на собственности земельном участке с кадастровым номером 59:32:3980009:7472)	ООО «Водоканалпроект»	20.01.2027				
55	6481	29.05.2026	Конструкция	ул.Пионерская	9	27.05.2026	30										28.05.2026	04.06.2026						05.06.2026	059-23-01-02-77	059-23-01-26/3-1028	05.06.2026	08.06.2026	08.07.2026	20.07.2026	Иск	Парковый край, Парковый район, Кугульников с/пос., поселок д. Кочаевка (на собственности земельном участке с кадастровым номером 59:32:3980009:7472)	ООО «Водоканалпроект»	20.01.2027				
56	6480	29.05.2026	Конструкция	ул.Пионерская	9	27.05.2026	30										28.05.2026	04.06.2026						05.06.2026	059-23-01-02-77	059-23-01-26/3-1028	05.06.2026	08.06.2026	08.07.2026	20.07.2026	Иск	Парковый край, Парковый район, Кугульников с/пос., поселок д. Кочаевка (на собственности земельном участке с кадастровым номером 59:32:3980009:7472)	ООО «Водоканалпроект»	20.01.2027				
57	6479	29.05.2026	Конструкция	ул.Пионерская	9	27.05.2026	30										28.05.2026	04.06.2026						05.06.2026	059-23-01-02-77	059-23-01-26/3-1028	05.06.2026	08.06.2026	08.07.2026	20.07.2026	Иск	Парковый край, Парковый район, Кугульников с/пос., поселок д. Кочаевка (на собственности земельном участке с кадастровым номером 59:32:3980009:7472)	ООО «Водоканалпроект»	20.01.2027				
58	6478	29.05.2026	Строительные материалы	ул.Пионерская	9	27.05.2026	30										28.05.2026	04.06.2026						05.06.2026	059-23-01-02-77	059-23-01-26/3-1028	05.06.2026	08.06.2026	08.07.2026	20.07.2026	Иск	Парковый край, Парковый район, Кугульников с/пос., поселок д. Кочаевка (на собственности земельном участке с кадастровым номером 59:32:3980009:7472)	ООО «Водоканалпроект»	20.01.2027				
59	6477	29.05.2026	Строительные материалы	ул.Пионерская	9	27.05.2026	30										28.05.2026	04.06.2026						05.06.2026	059-23-01-02-77	059-23-01-26/3-1028	05.06.2026	08.06.2026	08.07.2026	20.07.2026	Иск	Парковый край, Парковый район, Кугульников с/пос., поселок д. Кочаевка (на собственности земельном участке с кадастровым номером 59:32:3980009:7472)	ООО «Водоканалпроект»	20.01.2027				
60	6476	29.05.2026	Конструкция	ул.Пионерская	9	27.05.2026	30										28.05.2026	04.06.2026						05.06.2026	059-23-01-02-77	059-23-01-26/3-1028	05.06.2026	08.06.2026	08.08.2026	08.08.2026	Иск	Парковый край, Парковый район, Кугульников с/пос., поселок д. Кочаевка (на собственности земельном участке с кадастровым номером 59:32:3980009:7472)	ООО «Водоканалпроект»	08.02.2027				
61	6475	29.05.2026	Конструкция	ул.Пионерская	9	27.05.2026	30										28.05.2026	04.06.2026						05.06.2026	059-23-01-02-77	059-23-01-26/3-1028	05.06.2026	08.06.2026	08.07.2026	20.07.2026	Иск	Парковый край, Парковый район, Кугульников с/пос., поселок д. Кочаевка (на собственности земельном участке с кадастровым номером 59:32:3980009:7472)	ООО «Водоканалпроект»	20.01.2027				
62	6474	29.05.2026	Конструкция	ул.Пионерская	9	27.05.2026	30										28.05.2026	04.06.2026						05.06.2026	059-23-01-02-77	059-23-01-26/3-1028	05.06.2026	08.06.2026	08.07.2026	20.07.2026	Иск	Парковый край, Парковый район, Кугульников с/пос., поселок д. Кочаевка (на собственности земельном участке с кадастровым номером 59:32:3980009:7472)	ООО «Водоканалпроект»	20.01.2027				
63	6471	29.05.2026	Отдыхание	ул.Пионерская	9	27.05.2026	30										28.05.2026	04.06.2026						05.06.2026	059-23-01-02-77	059-23-01-26/3-1028	05.06.2026	08.06.2026	08.07.2026	20.07.2026	Иск	Парковый край, Парковый район, Кугульников с/пос., поселок д. Кочаевка (на собственности земельном участке с кадастровым номером 59:32:3980009:7472)	ООО «Водоканалпроект»	20.01.2027				
64	6472	29.05.2026	Отдыхание	ул.Пионерская	9	27.05.2026	30										28.05.2026	04.06.2026						05.06.2026	059-23-01-02-77	059-23-01-26/3-1028	05.06.2026	08.06.2026	08.07.2026	20.07.2026	Иск	Парковый край, Парковый район, Кугульников с/пос., поселок д. Кочаевка (на собственности земельном участке с кадастровым номером 59:32:3980009:7472)	ООО «Водоканалпроект»	20.01.2027				
65	6470	29.05.2026	Конструкция	ул.Пионерская	9	27.05.2026	30										28.05.2026	04.06.2026						05.06.2026	059-23-01-02-77	059-23-01-26/3-1028	05.06.2026	08.06.2026	08.07.2026	20.07.2026	Иск	Парковый край, Парковый район, Кугульников с/пос., поселок д. Кочаевка (на собственности земельном участке с кадастровым номером 59:32:3980009:7472)	ООО «Водоканалпроект»	20.01.2027				
66	6469	29.05.2026	Конструкция	ул.Пионерская	9	27.05.2026	30										28.05.2026	04.06.2026						05.06.2026	059-23-01-02-77	059-23-01-26/3-1028	05.06.2026	01.08.2026	04.08.2026	04.08.2026	Иск	Парковый край, Парковый район, Кугульников с/пос., поселок д. Кочаевка (на собственности земельном участке с кадастровым номером 59:32:3980009:7472)	ООО «Водоканалпроект»	04.02.2027				

68	6468	29.05.2026	Капитальный	г.о Пермский	5	27.05.2026	30											28.05.2026	04.06.2026								05.06.2026	059-23-01-02-77	059-23-01-26/3-1028	05.06.2026	01.08.2026	04.08.2026	04.08.2026	Иск	Пермский край, Пермский район, Culumskoe сёлос., поселок д. Кочанково (на собственном земельном участке с кадастровым номером 59:32:3980009:7472)		ООО «Инвестиционного	04.05.2027				
69	6467	29.05.2026	Капитальный	г.о Пермский	5	27.05.2026	30											28.05.2026	04.06.2026								05.06.2026	059-23-01-02-77	059-23-01-26/3-1028	05.06.2026	08.06.2026	06.07.2026	20.07.2026	Иск	Пермский край, Пермский район, Culumskoe сёлос., поселок д. Кочанково (на собственном земельном участке с кадастровым номером 59:32:3980009:7472)		ООО «Инвестиционного	20.01.2027				
70	6466	29.05.2026	Капитальный	г.о Пермский	5	27.05.2026	30											28.05.2026	04.06.2026								05.06.2026	059-23-01-02-77	059-23-01-26/3-1028	05.06.2026	08.06.2026	06.07.2026	20.07.2026	Иск	Пермский край, Пермский район, Culumskoe сёлос., поселок д. Кочанково (на собственном земельном участке с кадастровым номером 59:32:3980009:7472)		ООО «Инвестиционного	20.01.2027				
71	6465	29.05.2026	Строительные материалы	г.о Пермский	5	27.05.2026	30											28.05.2026	04.06.2026								05.06.2026	059-23-01-02-77	059-23-01-26/3-1028	05.06.2026	08.06.2026	06.07.2026	20.07.2026	Иск	Пермский край, Пермский район, Culumskoe сёлос., поселок д. Кочанково (на собственном земельном участке с кадастровым номером 59:32:3980009:7472)		ООО «Инвестиционного	20.01.2027				
72	6464	29.05.2026	Строительные материалы	г.о Пермский	5	27.05.2026	30											28.05.2026	04.06.2026								05.06.2026	059-23-01-02-77	059-23-01-26/3-1028	05.06.2026	08.06.2026	06.07.2026	20.07.2026	Иск	Пермский край, Пермский район, Culumskoe сёлос., поселок д. Кочанково (на собственном земельном участке с кадастровым номером 59:32:3980009:7472)		ООО «Инвестиционного	20.01.2027				
73	6463	29.05.2026	Строительные материалы	г.о Пермский	5	27.05.2026	30											28.05.2026	04.06.2026								05.06.2026	059-23-01-02-77	059-23-01-26/3-1028	05.06.2026	08.06.2026	06.07.2026	20.07.2026	Иск	Пермский край, Пермский район, Culumskoe сёлос., поселок д. Кочанково (на собственном земельном участке с кадастровым номером 59:32:3980009:7472)		ООО «Инвестиционного	20.01.2027				
74	6462	29.05.2026	Капитальный	г.о Пермский	5	27.05.2026	30											28.05.2026	04.06.2026								05.06.2026	059-23-01-02-77	059-23-01-26/3-1471	05.06.2026	08.06.2026	06.07.2026	20.07.2026	Иск	Пермский край, Пермский район, Culumskoe сёлос., поселок д. Кочанково (на собственном земельном участке с кадастровым номером 59:32:3980009:7472)		ООО «Инвестиционного	20.01.2027				
75	6461	29.05.2026	Капитальный	г.о Пермский	5	27.05.2026	30											28.05.2026	04.06.2026								05.06.2026	059-23-01-02-77	059-23-01-26/3-1028	05.06.2026	08.06.2026	06.07.2026	20.07.2026	Иск	Пермский край, Пермский район, Culumskoe сёлос., поселок д. Кочанково (на собственном земельном участке с кадастровым номером 59:32:3980009:7472)		ООО «Инвестиционного	20.01.2027				
76	6460	29.05.2026	Капитальный	г.о Пермский	5	27.05.2026	30											28.05.2026	04.06.2026								05.06.2026	059-23-01-02-77	059-23-01-26/3-1028	05.06.2026	08.06.2026	06.07.2026	20.07.2026	Иск	Пермский край, Пермский район, Culumskoe сёлос., поселок д. Кочанково (на собственном земельном участке с кадастровым номером 59:32:3980009:7472)		ООО «Инвестиционного	20.01.2027				
77	6459	29.05.2026	Капитальный	г.о Пермский	5	27.05.2026	30											28.05.2026	04.06.2026								05.06.2026	059-23-01-02-77	059-23-01-26/3-1028	05.06.2026	08.06.2026	06.07.2026	20.07.2026	Иск	Пермский край, Пермский район, Culumskoe сёлос., поселок д. Кочанково (на собственном земельном участке с кадастровым номером 59:32:3980009:7472)		ООО «Инвестиционного	20.01.2027				
78	6355	05.04.2026	Капитальный	г.о Богдана Хмельницкого	13	05.04.2026	29											06.04.2026	09.04.2026																										
79	6352	17.03.2026	Отделывание	г.о Краснокамский	21	16.03.2026	22											17.03.2026	20.03.2026																										
80	6316	05.03.2026	Комнатные	г.о Гарнов	64	02.03.2026	25											05.03.2026	06.03.2026																										
81	6298	05.02.2026	Отделывание	г.о Автозаводский	24	03.02.2026	21											04.02.2026	05.02.2026																										
82	6298	05.02.2026	Отделывание	г.о Автозаводский	2	03.02.2026	22											04.02.2026	05.02.2026																										
83	6298	05.02.2026	Отделывание	г.о Автозаводский	2	03.02.2026	22											04.02.2026	05.02.2026																										
84	6258	26.12.2025	Отделывание	г.о Пермский-якорь	23А	26.12.2025	20											29.12.2025	12.01.2026																										
85	6214	19.12.2025	Капитальный	г.о Хмелевский	21	17.12.2025	18											18.12.2025	24.12.2025								30.01.2026	059-23-01-02-8	059-23-01-26/3-95	30.01.2026	02.02.2026	02.02.2026	03.02.2026	Иск	Пермский край, Пермский район, Culumskoe сёлос., поселок д. Кочанково (на собственном земельном участке с кадастровым номером 59:32:3980009:7472)		ООО «Инвестиционного	03.08.2026				
86	6216	05.12.2025	Капитальный	г.о Мегистральная	866	05.12.2025	7											08.12.2025	11.12.2025						12.12.2025	5-1	не демонтированы	30.01.2026	059-23-01-02-8	https://www.autoform.ru/docs/cl#xxx/?ch=304&3	30.01.2026	02.02.2026	12.02.2026	12.02.2026	Иск	Пермский край, Пермский район, Culumskoe сёлос., поселок д. Кочанково (на собственном земельном участке с кадастровым номером 59:32:3980009:7472)		ООО «Инвестиционного	13.08.2026				
87	6214	05.12.2025	Гараж	г.о Мегистральная	866	05.12.2025	7											08.12.2025	11.12.2025																										
88	6215	05.12.2025	Гараж	г.о Мегистральная	866	05.12.2025	7											08.12.2025	11.12.2025								30.01.2026	059-23-01-02-8	059-23-01-26/3-95	30.01.2026	02.04.2026	02.04.2026	02.04.2026	Иск	Пермский край, Пермский район, Culumskoe сёлос., поселок д. Кочанково (на собственном земельном участке с кадастровым номером 59:32:3980009:7472)		ООО «Инвестиционного	02.10.2026				
89	6215	05.12.2025	Гараж	г.о Мегистральная	866	05.12.2025	7											08.12.2025	11.12.2025																										
90	6215	05.12.2025	Гараж	г.о Мегистральная	866	05.12.2025	7											08.12.2025	11.12.2025																										
91	6209	05.12.2025	Гараж	г.о Мегистральная	866	05.12.2025	7											08.12.2025	11.12.2025								30.01.2026	059-23-01-02-8	059-23-01-26/3-95	30.01.2026	02.04.2026	02.04.2026	02.04.2026	Иск	Пермский край, Пермский район, Culumskoe сёлос., поселок д. Кочанково (на собственном земельном участке с кадастровым номером 59:32:3980009:7472)		ООО «Инвестиционного	02.10.2026				
92	6208	05.12.2025	Гараж	г.о Мегистральная	866	05.12.2025	7											08.12.2025	11.12.2025							не демонтированы	30.01.2026	059-23-01-02-8	059-23-01-26/3-95	30.01.2026	05.03.2026	05.03.2026	05.03.2026	Иск	Пермский край, Пермский район, Culumskoe сёлос., поселок д. Кочанково (на собственном земельном участке с кадастровым номером 59:32:3980009:7472)		ООО «Инвестиционного	05.09.2026				
93	6184	02.12.2025	Отделывание	г.о Мариинск-Рыбалко	108	02.12.2025	14											03.12.2025	08.12.2025							не демонтированы	30.01.2026	059-23-01-02-8	059-23-01-26/3-95	30.01.2026	25.02.2026	25.02.2026	25.02.2026	Иск	Пермский край, Пермский район, Culumskoe сёлос., поселок д. Кочанково (на собственном земельном участке с кадастровым номером 59:32:3980009:7472)		ООО «Инвестиционного	25.08.2026				
94	6183	02.12.2025	Капитальный	г.о Мариинск-Рыбалко	108	02.12.2025	14											03.12.2025	08.12.2025								30.01.2026	059-23-01-02-8	059-23-01-26/3-95	30.01.2026	20.02.2026	20.02.2026	20.02.2026	Иск	Пермский край, Пермский район, Culumskoe сёлос., поселок д. Кочанково (на собственном земельном участке с кадастровым номером 59:32:3980009:7472)		ООО «Инвестиционного	20.08.2026				
95	6178	28.11.2025	Капитальный	г.о Хмелевский	45	24.11.2025	15											25.11.2025	01.12.2025																										
96	6157	31.10.2025	Капитальный	пос СНТ Ельцовский	62	30.10.2025	9											31.10.2025	10.11.2025								21.11.2025	059-23-01-02-153	059-23-01-26/3-1	24.11.2025	08.12.2025	08.12.2025	08.12.2025	Иск	Пермский край, Пермский район, Culumskoe сёлос., поселок д. Кочанково (на собственном земельном участке с кадастровым номером 59:32:3980009:7472)		ООО «Инвестиционного	08.06.2026			5280.35	
97	6065	17.09.2025	Капитальный	г.о Осинский	29	17.09.2025	6											18.09.2025	21.09.2025								21.11.2025	059-23-01-02-153	059-23-01-26/3-1	24.11.2025	28.01.2026	28.01.2026	28.01.2026	Иск	Пермский край, Пермский район, Culumskoe сёлос., поселок д. Кочанково (на собственном земельном участке с кадастровым номером 59:32:3980009:7472)		ООО «Инвестиционного	28.07.2026				
98	6064	17.09.2025	Капитальный	г.о Кировградская	123а	17.09.2025	6											18.09.2025	21.09.2025						24.09.2025	3/1	не демонтированы																	
99	6062	17.09.2025	Отделывание	г.о Кировградская	123а	17.09.2025	3											18.09.2025	21.09.2025						24.09.2025	3/1	не демонтированы																	
100	5936	03.07.2025	Отделывание	г.о Шабалинский	3	03.07.2025	34																				21.11.2025	059-23-01-02-153	059-23-01-26/3-1	24.11.2025	25.11.2025	25.11.2025	25.11.2025	Иск	Пермский край, Пермский район, Culumskoe сёлос., поселок д. Кочанково (на собственном земельном участке с кадастровым номером 59:32:3980009:7472)		ООО «Инвестиционного	25.05.2026				
101	5937	03.07.2025	Отделывание	г.о Шабалинский	3	03.07.2025	33																				21.11.2025	059-23-01-02-153	059-23-01-26/3-1	24.11.2025	25.11.2025	25.11.2025	25.11.2025	Иск	Пермский край, Пермский район, Culumskoe сёлос., поселок д. Кочанково (на собственном земельном участке с кадастровым номером 59:32:3980009:7472)		ООО «Инвестиционного	25.05.2026				
102	5882	22.01.2025	Предварительные работы	г.о Краснобродский	181	22.01.2025	4											22.01.2025	24.01.2025																										
103	5881	22.01.2025	Предварительные работы	г.о Краснобродский	181	22.01.2025	4											22.01.2025	24.01.2025																										
104	5880	22.01.2025	Отделывание	г.о Краснобродский	181	22.01.2025	4											22.01.2025	24.01.2025																										
105	5593	22.11.2024	Капитальный	г.о Осинский	90	13.11.2024	13/12432																			не демонтированы	14.07.2025	059-23-01-02-87	059-23-01-26/3-243	14.07.2025	18.07.2025	18.07.2025	18.07.2025	Иск	г.Пермь ул. Бушмен Юдина	55	ООО "Любимо.Мир"	18.01.2026	Акт ан технологичны №-Ю.ш от 17.07.2026	160000		
106	5595	20.11.2024	Капитальный	г.о Осинский	136	13.11.2024	13/12430																			не демонтированы	14.07.2025	059-23-01-02-87	059-23-01-26/3-243	14.07.2025	18.07.2025	18.07.2025	18.07.2025	Иск	г.Пермь ул. Бушмен Юдина	55	ООО "Любимо.Мир"	18.01.2026	Акт ан технологичны №-Ю.ш от 17.07.2026	160000		
107	5591	22.11.2024	Капитальный	г.о Сосновский	28	13.11.2024	13/12429																			не демонтированы	14.07.2025	059-23-01-02-87	059-23-01-26/3-243	14.07.2025	18.07.2025	18.07.2025	18.07.2025	Иск	г.Пермь ул. Бушмен Юдина	55	ООО "Любимо.Мир"	18.01.2026	Акт ан технологичны №-Ю.ш от 17.07.2026	160000		
108	5588	21.11.2024	Капитальный	г.о Автозаводский	4	13.11.2024	13/12428																			не демонтированы	14.07.2025	059-23-01-02-87	059-23-01-26/3-243	14.07.2025	18.07.2025	18.07.2025	18.07.2025	Иск	г.Пермь ул. Бушмен Юдина	55	ООО "Любимо.Мир"	18.01.2026	Акт ан технологичны №-Ю.ш от 17.07.2026	160000		
109	5589	21.11.2024	Капитальный	г.о Автозаводский	4	13.11.2024	13/12427																			не демонтированы	14.07.2025	059-23-01-02-87	059-23-01-26/3-243	14.07.2025	18.07.2025	18.07.2025	18.07.2025	Иск	г.Пермь ул. Бушмен Юдина	55	ООО "Любимо.Мир"	18.01.2026	Акт ан технологичны №-Ю.ш от 17.07.2026	160000		
110	5584	21.11.2024	Капитальный	г.о Гремячинск	17	13.11.2024	13/12425																			не демонтированы	14.07.2025	059-23-01-02-87	059-23-01-26/3-243	14.07.2025	18.07.2025	18.07.2025	18.07.2025	Иск	г.Пермь ул. Бушмен Юдина	55	ООО "Любимо.Мир"	18.01.2026	Акт ан технологичны №-Ю.ш от 17.07.2026	160000		
111	5581	20.11.2024	Капитальный	г.о Кизеловский	12	13.11.2024	13/12417																			не демонтированы	14.07.2025	059-23-01-02-87	059-23-01-26/3-243	14.07.2025	18.07.2025	18.07.2025	18.08.2025	Иск	г.Пермь ул. Бушмен Юдина	55	ООО "Любимо.Мир"	18.01.2026	Акт ан технологичны №-Ю.ш от 17.07.2026	160000		
112	5580	20.11.2024	Капитальный	г.о Энергетик	60а	13.11.2024	13/12416																			не демонтированы	14.07.2025	059-23-01-02-87	059-23-01-26/3-243	14.07.2025	18.07.2025	18.07.2025	18.07.2025	Иск	г.Пермь ул. Бушмен Юдина	55	ООО "Любимо.Мир"	18.01.2026	Акт ан технологичны №-Ю.ш от 17.07.2026	160000		
113	5558	20.11.2024	Капитальный	г.о Мариинск-Рыбалко	110А	13.11.2024	13/12415																			не демонтированы	14.07.2025	059-23-01-02-87	059-23-01-26/3-243	14.07.2025	18.07.2025	18.07.2025	18.07.2025	Иск	г.Пермь ул. Бушмен Юдина	55	ООО "Любимо.Мир"	18.01.2026	Акт ан технологичны №-Ю.ш от 17.07.2026	160000		
114	5558	20.11.2024	Капитальный	г.о Мариинск-Рыбалко	91	13.11.2024	13/12414																			не демонтированы	14.07.2025	059-23-01-02-87	059-23-01-26/3-243	14.07.2025	18.07.2025	18.07.2025	18.07.2025	Иск	г.Пермь ул. Бушмен Юдина	55	ООО "Любимо.Мир"	18.01.2026	Акт ан технологичны №-Ю.ш от 17.07.2026	160000		
115	5557	20.11.2024	Капитальный	г.о Мариинск-Рыбалко	87	13.11.2024	13/12413	2	20.01.2025	Сдано																	ЧЕ 11 %РЧ	ДЕ 15 %РЧ	ДЕ 15 %РЧ	ДЕ 15 %РЧ	Иск	Пермский край, Пермский район, Culumskoe сёлос., поселок д. Кочанково (на собственном земельном участке с кадастровым номером 59:32:3980009:7472)		ООО «Инвестиционного	05.06.2026				
116	5555	20.11.2024	Капитальный	г.о Шабалинский	12	13.11.2024	13/12411																			не демонтированы	14.07.2025	059-23-01-02-87	059-23-01-26/3-243	14.07.2025	18.07.2025	18.07.2025	18.07.2025	Иск	г.Пермь ул. Бушмен Юдина	55	ООО "Любимо.Мир"	18.01.2026	Акт ан технологичны №-Ю.ш от 17.07.2026	160000		
117	5553	20.11.2024	Капитальный	г.о Лангепас	4	13.11.2024	13/12409																			не демонтированы	14.07.2025	059-23-01-02-87	059-23-01-26/3-243	14.07.2025	18.07.2025	18.07.2025	18.07.2025	Иск	г.Пермь ул. Бушмен Юдина	55	ООО "Любимо.Мир"	18.01.2026	Акт ан технологичны №-Ю.ш от 17.07.2026	160000		
118	5552	20.11.2024	Капитальный	г.о Лангепас	8	13.11.2024	13/12408																			не демонтированы	14.07.2025	059-23-01-02-87	059-23-01-26/3-243	14.07.2025	18.07.2025	18.07.2025	18.07.2025	Иск	г.Пермь ул. Бушмен Юдина	55	ООО "Любимо.Мир"	18.01.2026	Акт ан технологичны №-Ю.ш от 17.07.2026	160000		
119	5550	20.11.2024	Капитальный	г.о Мариинск-Рыбалко	42	13.11.2024	13/12407																			не демонтированы	14.07.2025	059-23-01-02-87	059-23-01-26/3-243	14.07.2025	18.07.2025	18.07.2025	18.07.2025	Иск	г.Пермь ул. Бушмен Юдина	55	ООО "Любимо.Мир"	18.01.2026	Акт ан технологичны №-Ю.ш от 17.07.2026	160000		
120	5549	20.11.2024	Капитальный	г.о Мариинск-Рыбалко	42	13.11.2024	13/12405																			не демонтированы	14.07.2025	059-23-01-02-87	059-23-01-26/3-243	14.07.2025	18.07.2025	18.07.2025	18.07.2025	Иск	г.Пермь ул. Бушмен Юдина	55	ООО "Любимо.Мир"	18.01.2026	Акт ан технологичны №-Ю.ш от 17.07.2026	160000		
121	5548	20.11.2024	Капитальный	г.о Мегистральная	28	13.11.2024	13/12404	5	21.12.2024	Сдано																	ЧЕ 11 %РЧ	ДЕ 15 %РЧ	ДЕ 15 %РЧ	ДЕ 15 %РЧ	Иск	Пермский край, Пермский район, Culumskoe сёлос., поселок д. Кочанково (на собственном земельном участке с кадастровым номером 59:32:3980009:7472)		ООО «Инвестиционного	05.06.2026				
122	5547	20.11.2024	Капитальный	г.о Пермский-якорь-якорь	2а	13.11.2024	13/12401																			не демонтированы	14.07.2025	059-23-01-02-87	059-23-01-26/3-243	14.07.2025	18.07.2025	18.07.2025	18.07.2025	Иск	г.Пермь ул. Бушмен Юдина	55	ООО "Любимо.Мир"	18.01.2026	Акт ан технологичны №-Ю.ш от 17.07.2026	160000		
123	5546	20.11.2024	Капитальный	г.о Архангельский	38	13.11.2024	13/12342																			не демонтированы	14.07.2025	059-23-01-02-87	059-23-01-26/3-243	14.07.2025	18.07.2025	18.07.2025	18.07.2025	Иск	г.Пермь ул. Бушмен Юдина	55	ООО "Любимо.Мир"	18.01.2026	Акт ан технологичны №-Ю.ш от 17.07.2026	160000		
124	5545	20.11.2024	Капитальный	г.о Кировградская	68	13.11.2024	13/12341																			не демонтированы	14.07.2025	059-23-01-02-87	059-23-01-26/3-243	14.07.2025	18.07.2025	18.07.2025	18.07.2025	Иск	г.Пермь ул. Бушмен Юдина	55	ООО "Любимо.Мир"	18.01.2026	Акт ан технологичны №-Ю.ш от 17.07.2026	160000		
125	5535	19.11.2024	Отделывание	г.о Сосновский	118А	14.11.2024	14/12413																			не демонтированы	14.07.2025	059-23-01-02-87	059-23-01-26/3-243	14.07.2025	18.07.2025	18.07.2025	18.07.2025	Иск	г.Пермь ул. Бушмен Юдина	55	ООО "Любимо.Мир"	18.01.2026	Акт ан технологичны №-Ю.ш от 17.07.2026	160000		
126	5532	19.11.2024	Отделывание	г.о Лангепас	28/1	14.11.2024	14/12412																																				
127	5531	19.11.2024	Отделывание	г.о Лангепас	83а	14.11.2024	14/12411																																				
128	5529	19.11.2024	Отделывание	г.о Лангепас	83а	14.11.2024	14/12410																																				

120	5524	19.11.2024	Консервация	Пестовский мун	240	19.11.2024	1411240																					21.11.2025	059-23-01-02-153	059-23-01-26/3-1		24.11.2025	25.12.2025	15.12.2025	15.12.2025	б/а	Пермский край, Пермский район, Кутузовское с/пос, поселок д. Кочанова (по собственным земельным участкам с кадастровым номером 59:32:3980009:7472)		ООО «Водоканалсервис»	18.08.2026				
130	5464	10.10.2024	Отрицание	пер СНТ Клюквой	76	11.10.2024	1																																								
131	5420	20.09.2024	Отрицание	ул.Каменка	80	19.09.2024	17																																								
132	5385	19.08.2024	Отрицание	ул.Нижнеилинская	29	19.08.2024	18																																								
133	5384	19.08.2024	Отрицание	ул.Хлебная	10	19.08.2024	5																																								
134	5168	14.06.2024	Отрицание	ул.Кадниковская	1/2б	14.06.2024	5																																								
135	5167	14.06.2024	Отрицание	ул.Щербакова	20	14.06.2024	6																																								
136	5001	21.12.2023	Отрицание	пер садовое лесопромышленное товарищество Чермозское	3	21.12.2023	43																					29.12.2023	43/1	не демонтирован																	
137	5194	09.11.2023	Переименование сооружения	пер СНТ Чермозское	4	09.11.2023	35																					16.11.2023	35/1	не демонтирован	21.11.2025	059-23-01-02-153	059-23-01-26/3-1	24.11.2025	05.12.2025	05.12.2025	05.12.2025	б/а	Пермский край, Пермский район, Кутузовское с/пос, поселок д. Кочанова (по собственным земельным участкам с кадастровым номером 59:32:3980009:7472)		ООО «Водоканалсервис»	05.06.2026				
138	5192	03.11.2023	Переименование сооружения	пер садовое лесопромышленное товарищество Чермозское	5	02.11.2023	29																					10.11.2023	29/1	не демонтирован	21.11.2025	059-23-01-02-153	059-23-01-26/3-1	24.11.2025	15.12.2025	15.12.2025	15.12.2025	б/а	Пермский край, Пермский район, Кутузовское с/пос, поселок д. Кочанова (по собственным земельным участкам с кадастровым номером 59:32:3980009:7472)		ООО «Водоканалсервис»	12.06.2026				
139	5183	03.11.2023	Переименование сооружения	пер садовое лесопромышленное товарищество Чермозское	5	02.11.2023	29																					10.11.2023	29/1	не демонтирован	21.11.2025	059-23-01-02-153	059-23-01-26/3-1	24.11.2025	05.12.2025	05.12.2025	05.12.2025	б/а	Пермский край, Пермский район, Кутузовское с/пос, поселок д. Кочанова (по собственным земельным участкам с кадастровым номером 59:32:3980009:7472)		ООО «Водоканалсервис»	05.06.2026				
140	5180	03.11.2023	Переименование сооружения	пер садовое лесопромышленное товарищество Чермозское	5	02.11.2023	29																					10.11.2023	29/1	не демонтирован	21.11.2025	059-23-01-02-153	059-23-01-26/3-1	24.11.2025	15.12.2025	15.12.2025	15.12.2025	б/а	Пермский край, Пермский район, Кутузовское с/пос, поселок д. Кочанова (по собственным земельным участкам с кадастровым номером 59:32:3980009:7472)		ООО «Водоканалсервис»	15.06.2026				
141	5440	10.08.2024	Гаражи	ул.Гаражная	83	10.08.2024	26																					21.08.2024	26/1	не демонтирован	24.08.2024	24.08.2024	05.11.2024	05.11.2024	б/а	ул. «Гаражная»	85	ООО "Энергоцентр"	04.04.2025	Акт на утилизацию № б/а от 05.11.2024				
142	5390	29.07.2024	Отрицание	ул.Черемуховая	32а	29.07.2024	18																					01.08.2024	18/1	не демонтирован	30.08.2024	059-23-01-02-138		74	04.10.2024	04.10.2024	04.10.2024	04.10.2024	б/а	ул. «Гаражная»	85	ООО "Энергоцентр"	04.04.2025	Акт на утилизацию № б/а от 04.04.2025				
143	5215	14.06.2024	Консервация	ул.Черемуховая	32а	14.06.2024	13																					21.06.2024	13/1	не демонтирован	30.09.2024	059-23-01-02-138		74	04.10.2024	04.10.2024	04.10.2024	04.10.2024	б/а	ул. «Гаражная»	85	ООО "Энергоцентр"	04.04.2025	Акт на утилизацию № б/а от 04.04.2025				
144	5214	14.06.2024	Переименование сооружения	ул.Черемуховая	32а	14.06.2024	13																					21.06.2024	13/1	не демонтирован	30.09.2024	059-23-01-02-138		74	04.10.2024	04.10.2024	04.10.2024	04.10.2024	б/а	ул. «Гаражная»	85	ООО "Энергоцентр"	04.04.2025	Акт на утилизацию № б/а от 04.04.2025				
145	5213	14.06.2024	Консервация	ул.Черемуховая	32а	14.06.2024	13																					21.06.2024	13/1	не демонтирован	30.09.2024	059-23-01-02-138		74	04.10.2024	04.10.2024	04.10.2024	04.10.2024	б/а	ул. «Гаражная»	85	ООО "Энергоцентр"	04.04.2025	Акт на утилизацию № б/а от 04.04.2025				
146	5210	14.06.2024	Гаражи	ул.Лопатина	28	14.06.2024	13																					21.06.2024	13/1	не демонтирован	30.09.2024	059-23-01-02-138		74	04.10.2024	04.10.2024	04.10.2024	04.10.2024	б/а	ул. «Гаражная»	85	ООО "Энергоцентр"	04.04.2025	Акт на утилизацию № б/а от 04.04.2025				
147	5204	31.05.2023	Гаражи	ул.Лопатина	28	31.05.2023	13																					06.06.2023	13/1	не демонтирован	30.09.2024	059-23-01-02-138		74	08.10.2024	08.04.2025	04.04.2025	04.04.2025	059-23-01-02-138	ул. «Гаражная»	85	ООО "Энергоцентр"	04.04.2025	Акт на утилизацию № б/а от 04.04.2025	144857.2			
148	100	25.04.2022	Гаражи	ул.Богдана Хмельницкого	11	22.04.2022	9																					25.04.2022	28/4/1	не демонтирован	24.08.2023	059-23-01-02-174		65	29.08.2023	30.08.2023	04.09.2023	04.09.2023	б/а	Пермский край, ул.	8	ООО «Экосистема»	05.03.2024	Акт на утилизацию № б/а от 13.03.2024	144857.2			
149	99	25.04.2022	Гаражи	ул.Богдана Хмельницкого	11	22.04.2022	9																					25.04.2022	28/4/1	не демонтирован	24.08.2023	059-23-01-02-174		65	29.08.2023	30.08.2023	05.09.2023	05.09.2023	б/а	Пермский край, ул.	8	ООО «Экосистема»	05.03.2024	Акт на утилизацию № б/а от 13.03.2024	144857.2			
150	98	25.04.2022	Гаражи	ул.Богдана Хмельницкого	11	22.04.2022	9																					25.04.2022	28/4/1	не демонтирован	24.08.2023	059-23-01-02-174		65	29.08.2023	30.08.2023	05.09.2023	05.09.2023	б/а	Пермский край, ул.	8	ООО «Экосистема»	05.03.2024	Акт на утилизацию № б/а от 13.03.2024	144857.2			
151	97	25.04.2022	Гаражи	ул.Богдана Хмельницкого	11	22.04.2022	9																					25.04.2022	28/4/1	не демонтирован	30.09.2024	059-23-01-02-174		65	29.08.2023	30.08.2023	05.09.2023	05.09.2023	б/а	Пермский край, ул.	8	ООО «Экосистема»	05.03.2024	Акт на утилизацию № б/а от 13.03.2024	144857.2			
152	92	25.04.2022	Гаражи	ул.Богдана Хмельницкого	11	22.04.2022	9																					25.04.2022	28/4/1	не демонтирован	30.09.2024	059-23-01-02-138		74	04.10.2024	04.10.2024	04.10.2024	04.10.2024	б/а	ул. «Гаражная»	85	ООО "Энергоцентр"	04.04.2025	Акт на утилизацию № б/а от 04.04.2025				
153	88	25.04.2022	Гаражи	ул.Богдана Хмельницкого	11	22.04.2022	9																					25.04.2022	28/4/1	не демонтирован	24.08.2023	059-23-01-02-174		65	29.08.2023	30.08.2023	04.09.2023	04.09.2023	б/а	Пермский край, ул.	8	ООО «Экосистема»	05.03.2024	Акт на утилизацию № б/а от 13.03.2024	144857.2			
154	23	24.02.2022	Строительные материалы	ул.Волгоградская	22	24.02.2022	4																					01.03.2022	05/1/1	не демонтирован	09.03.2022	059-23-01-02-159		64	30.08.2022	02.09.2022	09.09.2022	09.09.2022	б/а	Пермский край, Лесопромышленный р-н, 0,35 км западнее д. Усланово,		ООО «КОРТЕКС»	09.03.2023	Акт на утилизацию № б/а от 10.05.2023				
155	117	26.11.2021	Отрицание	ул.Сакольская	12/3	25.11.2021	17																					30.11.2021	03/1/2	не демонтирован	07.12.2021	17/1	не демонтирован	75	07.10.2025	07.10.2025	07.10.2025	03.10.2025	б/а	Пермский край, Лесопромышленный р-н, 0,35 км западнее д. Усланово,		ООО «КОРТЕКС»	07.04.2023	Акт на утилизацию № б/а от 10.05.2023				
156	а-254	10.11.2021	Строительные материалы	ул.Черемуховая	50	08.11.2021	16																					10.11.2021	16/1	не демонтирован	18.05.2022	059-23-01-03-107		30	24.05.2022	24.05.2022	08.06.2022	09.06.2022	б/а	Пермский край, Лесопромышленный р-н, 0,35 км западнее д. Усланово,		ООО «КОРТЕКС»	09.12.2022	Акт на утилизацию № б/а от 26.12.2022				
157	123	28.09.2021	Строительные материалы	ул.ж/д 1054	1	24.09.2021	14																					30.09.2021	05/10/2021	не демонтирован	07.10.2021	14/1	не демонтирован	30	24.05.2022	24.05.2022	02.06.2022	02.06.2022	б/а	Пермский край, Лесопромышленный р-н, 0,35 км западнее д. Усланово,		ООО «КОРТЕКС»	02.12.2022	Акт на утилизацию № б/а от 26.12.2022				
158	а-250	24.08.2021	Переименование сооружения	ул.ина Черемуховая	32а	24.08.2021	11																					30.08.2021	05/09/2021	не демонтирован	06.09.2021	13/1	не демонтирован	30	24.05.2022	24.05.2022	09.06.2022	09.06.2022	б/а	Пермский край, Лесопромышленный р-н, 0,35 км западнее д. Усланово,		ООО «КОРТЕКС»	09.12.2022	Акт на утилизацию № б/а от 26.12.2022				
159	а-247	03.08.2021	Строительные материалы	ул.ина Каменка	83	02.08.2021	10																					10.08.2021	13/08.2021	не демонтирован	16.08.2021	10/1	не демонтирован	75	01.10.2025	01.10.2025	04.10.2025	04.10.2025	б/а	Пермский край, Лесопромышленный р-н, 0,35 км западнее д. Усланово,		ООО «КОРТЕКС»	04.04.2022	Акт на утилизацию № б/а от 19.04.2022				
160	а-246	27.07.2021	Строительные материалы	ул.ина Пионерская	10	26.07.2021	8																					30.07.2021	04.08.2021	не демонтирован	05.08.2021	9/1	не демонтирован	75	01.10.2025	01.10.2025	05.10.2025	05.10.2025	б/а	Пермский край, Лесопромышленный р-н, 0,35 км западнее д. Усланово,		ООО «КОРТЕКС»	04.04.2022	Акт на утилизацию № б/а от 19.04.2022				
161	а-245	27.07.2021	Консервация	ул.ина Анучинская	40а	23.07.2021	8																					30.07.2021	04.08.2021	не демонтирован	05.08.2021	8/1	не демонтирован	75	01.10.2025	01.10.2025	04.10.2025	04.10.2025	б/а	Пермский край, Лесопромышленный р-н, 0,35 км западнее д. Усланово,		ООО «КОРТЕКС»	04.04.2022	Акт на утилизацию № б/а от 19.04.2022				
162	а-241	14.04.2021	Гаражи	ул.ина Астраханская	5	09.04.2021	3																					20.04.2021	21.04.2021	не демонтирован	26.04.2021	6/1	не демонтирован	75	01.10.2025	01.10.2025	05.10.2025	05.10.2025	б/а	Пермский край, Лесопромышленный р-н, 0,35 км западнее д. Усланово,		ООО «КОРТЕКС»	05.04.2022	Акт на утилизацию № б/а от 19.04.2022				
163	а-239	04.03.2021	Отрицание	ул.ина Маршала Рыбалко	1	02.03.2021	2																					10.03.2021	15.03.2021	не демонтирован	16.03.2021	2/1	не демонтирован	80	20.10.2025	20.10.2025	20.10.2025	20.10.2025	б/а	Пермский край, Лесопромышленный р-н, м-н	1/1	ИП Нередина М. А.	20.04.2024	Акт на утилизацию № б/а от 26.04.2024				
164	а-233	16.10.2020	Гаражи	ул.ина Карьерная	112	14.10.2020	24																					20.10.2020	21.10.2020	не демонтирован	26.10.2020	24/1	не демонтирован	75	01.10.2025	01.10.2025	05.10.2025	05.10.2025	б/а	Пермский край, Лесопромышленный р-н, 0,35 км западнее д. Усланово,		ООО «КОРТЕКС»	05.04.2022	Акт на утилизацию № б/а от 19.04.2022	83381.56			
165	а-231	19.09.2020	Отрицание	ул.ина Магистральная	109	16.09.2020	23																					21.09.2020	24.09.2020	не демонтирован	25.09.2020	21/1	не демонтирован	80	20.10.2025	20.10.2025	24.10.2025	24.10.2025	б/а	Пермский край, Лесопромышленный р-н, м-н	1/1	ИП Нередина М. А.	24.04.2024	Акт на утилизацию № б/а от 26.04.2024				
166	а-230	27.04.2020	Строительные материалы	ул.ина Разъездная	40	27.04.2020	8																					30.04.2020	08.05.2020	не демонтирован	12.05.2020	9/1	не демонтирован	30	27.04.2021	30.04.2021	30.04.2021	30.04.2021	б/а	Пермский край, Лесопромышленный р-н, 0,35 км западнее д. Усланово,		ООО «КОРТЕКС»	30.10.2021	Акт на утилизацию № б/а от 03.12.2021				
167	а-114	19.02.2018	Отрицание	ул.ина Лопатина	27	15.02.2018	3																					18.02.2019	04.03.2019	не демонтирован	12.03.2019	2	не демонтирован	75	07.10.2025	07.10.2025	07.10.2025	07.10.2025	б/а	Пермский край, Лесопромышленный р-н, 0,35 км западнее д. Усланово,		ООО «КОРТЕКС»	07.04.2023	Акт на утилизацию № б/а от 10.05.2023				
168	2011	08.11.2016	Гаражи	ул.Богдана Хмельницкого	11/2	08.11.2016	16																					11.11.2016	24.11.2016	27	не демонтирован																
Итого:	**268**																																														
город Пермь / Ленинский район																																															
1	6607	12.08.2026	Отрицание	ул.Екатерининская	176	12.08.2026	б/а																																								
2	6602	10.08.2026	Переименование сооружения	ул.Гашкова	6	06.08.2026	б/а																																								
3	6601	10.08.2026	Отрицание	ул.Гашкова	6	06.08.2026	б/а																																								
4	6550	24.06.2026	Мониторинг	ул.Лепсина	48а	23.06.2026	б/а																					22.06.2026	06.07.2026	б/а	23.06.2026	б/а	06.07.2026	07.07.2026	б/а	не демонтирован	20.07.2026	059-26-01-02-37	https://www.gosuslugi.ru/docs/officeXml/?id=39820	21.07.2026	24.07.2026	12.08.2026										
5	6530	17.06.2026	Отрицание	ул.Клименко	20	16.06.2026	б/а																																								
6	6429	17.06.2026	Комнобщежитие	ул.Бориса Рыжкина	12а	16.06.2026	б/а																					01.07.2026	16.07.2026		16.07.2026	б/а		не демонтирован	18.08.2026	059-26-01-02-51	б/а	21.09.2026	21.09.2026	02.10.2026										
7	6428	17.06.2026	Отрицание	ул.Зебелская	216	16.06.2026	б/а																																								
8	6427	17.06.2026	Консервация	ул.Капитанская	14	16.06.2026	б/а																					27.06.2026	10.08.2026	б/а	10.07.2026	б/а		не демонтирован	10.08.2026	б/а													
9	6423	17.06.2026	Консервация	ул.Гарибальди	103	21.06.2026	б/а																																								
10	6422	17.06.2026	Консервация	ул.Бориса Рыжкина	12б	21.06.2026	б/а																					01.07.2026	04.08.2026		04.08.2026	б/а		не демонтирован	04.08.2026	б/а													
11	6421	17.06.2026	Консервация	ул.Гарибальди	140	21.06.2026	б/а																																								
12	6373	10.06.2026	Переименование сооружения	ул.Гарибальди	27	21.06.2026	б/а																					25.05.2026	08.06.2026		08.06.2026	б/а		не демонтирован	08.06.2026	б/а													
13	6338	30.05.2026	Переименование сооружения	ул.Сибирская	8	21.06.2026	б/а																					04.05.2026	18.05.2026		05.06.2026	б/а	05.06.2026	05.06.2026	б/а	не демонтирован	04.05.2026	059-26-01-02-12	б/а	05.05.2026	01.06.2026	20.07.2026	20.07.2026	б/а	ул. «Гаражная»	85	ООО "Энергоцентр"	04.05.2026	Акт на утилизацию № б/а от 04.05.2026				
14	6317	30.05.2026	Отрицание	ул.Лепсина	17	21.06.2026	б/а																																								
15	6285	30.05.2026	Мониторинг	ул.Стахановцев	104	21.06.2026	б/а																					21.11.2025	08.12.2025		21.11.2025	б/а	08.12.2025	08.12.2025	б/а	не демонтирован	04.05.2026	059-26-01-02-12	б/а	04.05.2026	01.06.2026	20.07.2026	20.07.2026	б/а	ул. «Гаражная»	85	ООО "Энергоцентр"	04.05.2026	Акт на утилизацию № б/а от 04.05.2026				
16	6284	12.12.2025	Отрицание	ул.Стахановцев	104	21.12.2025	б/а																					24.11.2025	08.12.2025		21.11.2025	б/а	08.12.2025	08.12.2025	б/а	не демонтирован	04.05.2026	059-26-01-02-12	б/а	04.05.2026	01.06.2026	20.07.2026	20.07.2026	б/а	ул. «Гаражная»	85	ООО "Энергоцентр"	04.05.2026	Акт на утилизацию № б/а от 04.05.2026				
17	6278	12.12.2025	Мониторинг	ул.Стахановцев	104	21.12.2025	б/а																					24.11.2025	08.12.2025		21.11.2025	б/а	08.12.2025	08.12.2025	б/а	не демонтирован	04.05.2026	059-26-01-02-12	б/а	04.05.2026	01.06.2026	20.07.2026	20.07.2026	б/а	ул. «Гаражная»	85	ООО "Энергоцентр"						
18	6276	12.12.2025	Переименование сооружения	ул.Стахановцев	104	21.12.2025	б/а																					21.11.2025	08.12.2025		21.11.2025	б/а	08.12.2025	08.12.2025	б/а	не демонтирован	04.05.2026	059-26-01-02-12	б/а	04.05.2026	01.06.2026	20.07.2026	20.07.2026	б/а	ул. «Гаражная»	85	ООО "Энергоцентр"	04.05.2026	Акт на утилизацию № б/а от 04.05.2026				
19	6274	12.12.2025	Строительные материалы	ул.Стахановцев	104	21.12.2025	б/а																					24.11.2025	08.12.2025		08.12.2025	б/а	08.12.2025	08.12.2025	б/а	не демонтирован	04.05.2026	059-26-01-02-12	б/а	04.05.2026	01.06.2026	20.07.2026	20.07.2026	б/а	ул. «Гаражная»	85	ООО "Энергоцентр"	04.05.2026	Акт на утилизацию № б/а от 04.05.2026				
20	6271	11.12.2025	Комнобщежитие	ул.Стахановцев	9	21.12.2025	б/а																					24.11.2025	08.12.2025		08.12.2025	б/а	08.12.2025	08.12.2025	б/а	не демонтирован	04.05.2026	059-26-01-02-12	б/а	04.05.2026	01.06.2026	20.07.2026	20.07.2026	б/а	ул. «Гаражная»	85	ООО "Энергоцентр"	04.05.2026	Акт на утилизацию № б/а от 04.05.2026				
21	6270	11.12.2025	Комнобщежитие	ул.Стахановцев	9	21.12.2025	б/а																					24.11.2025	08.12.2025		08.12.2025	б/а		не демонтирован															
22	6133	17.10.2025	Комнобщежитие	ул.Рыбацкая	30а	22.10.2025	б/а																					16.10.2025	21.10.2025	доставлен	16.10.2025	б/а	21.10.2025																					
23	5939	10.07.2025	Консервация	ул.Маршала Говорова	30	21.10.2025	б/а																																								
24	5903	03.06.2025	Консервация	ул.Гарибальди	172а	19.10.2025	б/а																																								
25	5775	21.03.2025	Мониторинг	ул.Шоссейная	11	21.10.2025	б/а																																								
26	5771	21.03.2025	Отрицание	ул.Окулова	33	20.10.2025	б/а																																								
27	5684	03.02.2025	Мониторинг	ул.Екатерининская	75	20.10.2025	б/а																																								
28	4782	12.02.2024	Отрицание	ул.Стахановцев	114	06.02.2024	б/а																																								
29	3524	30.01.2023	Гаражи	ул.Стахановцев	114	01.02.2023	04.11.2023																					04.11.2023	22.11.2023	акт	22.11.2023	Б/Н	не демонтирован																					
30	3523	24.01.2023	Гаражи	ул.Стахановцев	114	24.11.2023	Б/Н																					04.11.2023	22.11.2023		22.11.2023	Б/Н	не демонтирован	18.01.2025	03/02/00001/42708/2010	03/02/00001/42708/2010	25.03.2025	25.08.2025	25.08.2025											
31	3522	24.01.2023	Гаражи	ул.Стахановцев	114	24.11.2023	Б/Н																					04.11.2023	22.11.2023	акт	22.11.2023	Б/Н	не демонтирован	04.05.2026	059-26-01-02-12	б/а	04.05.2026	01.06.2026	20.07.2026										
Итого:	**31**																																														
город Пермь / Мотовилихинский район																																															
1	6651	21.09.2026	Консервация	ул.Брестская	104	21.09.2026	06-04-12-31																																								
2	6650	21.09.2026	Консервация	ул.Брестская	104	21.09.2026	06-04-12-35																																								
3	6649	15.09.2026	Отрицание	ул.Уральская	35	15.09.2026	06-04-12-34																																								
4	6646	15.09.2026	Гаражи	ул.Старкова	56а	15.09.2026	06-04-12-33																																								
5	6645	15.09.2026	Консервация	ул.Старкова	56а	15.09.2026	06-04-12-32																																								
6	6613	17.08.2026	Гаражи	ул.Беспалова	4	17.08.2026	06-04-12-31																																								
7	6610	14.08.2026	Гаражи	ул.Окулова	4	14.08.2026	06-04-12-30																																								
8	6605	10.08.2026	Отрицание	ул.Уральская	35	05.08.2026	06-04-12-29																																								
9	6595	05.08.2026	Отрицание	ул.Сибирская	31	05.08.2026	06-04-12-27																																								
10	6593	28.07.2026	Гаражи	ул.Гагарина Парковая	33	28.07.2026	06-04-12-26																																								
11	6589	24.07.2026	Переименование сооружения	ул.Бориса Рыжкина	9	31.08.2026	06-04-12-25																																								
12	6561	03.07.2026	Отрицание	ул.Уральская	54	03.07.2026	06-04-12-22																																								
13	6560	03.07.2026	Отрицание	ул.Сибирская	31	03.07.2026	06-04-12-21																																								
14	6559	30.06.2026	Переименование сооружения	ул.Капитанская	37а	30.06.2026	06-04-12-20																																								
15	6551	24.06.2026	Отрицание	ул.Восточный обход	47/1	24.06.2026	06-04-12-19																																								
16	6545	19.06.2026	Гаражи	ул.Пролетарская	50	19.06.2026	06-04-12-18																																								
17	6542	19.06.2026	Гаражи	ул.Пролетарская	50	19.06.2026	06-04-12-18																																								
18	6541	19.06.2026	Гаражи	ул.Пролетарская	50	19.06.2026	06-04-12-18																																								
19	6540	19.06.2026	Гаражи	ул.Пролетарская	50	19.06.2026	06-04-12-18																																								
20	6539	19.06.2026	Гаражи	ул.Пролетарская	50	19.06.2026	06-04-12-18																																								
21	6535	18.06.2026	Отрицание	ул.Солдатская	28/3	18.06.2026	06-04-12-16																																								
22	6526	16.06.2026	Отрицание	ул.Макарова	4	16.06.2026	06-04-12-17																																	

| | | |

| | | |

| | | |

ЕДИНЫЙ РЕЕСТР САМОВОЛЬНО УСТАНОВЛЕННЫХ И НЕЗАКОННО РАЗМЕЩЕННЫХ ДОРОЖНЫХ ОБЪЕКТОВ (ДО) НА ТЕРРИТОРИИ: город Пермь

Дата формирования: 01-10-2026 09:47

№	Учетный номер объекта	Дата постановки на учет	Общие сведения			Реквизиты акта проверки, устанавливающего факт выявления объекта		Сведения о договоре аренды и виде разрешенного использования земельного участка			Сведения о нарушении условий договора аренды			Срок,установленный для устранения нарушений условия договора аренды	Сведения об устранении нарушений условий договора аренды			Период, отведенный на добровольный демонтаж объекта (дд.мм.гг.)		Сведения о продлении периода, отведенного на добровольный демонтаж объекта				Сведения о добровольном демонтаже объекта			Реквизиты распоряжения главы территориального органа о принудительном демонтаже объекта				Дата планируемого демонтажа объекта (дд. мм. гг.)	Дата фактического демонтажа объекта (дд. мм. гг.)	Сведения об акте о демонтаже и перемещении объекта		Сведения о хранении демонтированного объекта				Дата захоронения либо утилизации демонтированного объекта (дд.мм.гг.)	Сумма фактически понесенных расходов, связанных с осуществлением мероприятий по демонтажу, руб.	Сумма возмещенных в бюджет города Перми расходов, связанных с осуществлением мероприятий по демонтажу, перемещению, хранению самовольного (незаконного) объекта, руб.	Дата возмещения в бюджет города Перми расходов, связанных с осуществлением мероприятий по демонтажу, перемещению, хранению самовольного (незаконного) объекта (дд.мм.гг.)
			тип объекта и вид объекта	место нахождения объекта		дата (дд.мм.гг.)	№	№	дата	вид разрешенного использования земельного участка	описание нарушений условий договора	реквизиты акта проверки, устанавливающего факт выявления объекта			акт проверки исполнения		результаты проверки исполнения	начало	окончание	сведения об акте территориального органа администрации города Перми о продлении			срок продления (дд. мм. гг.)	акт проверки исполнения требования о добровольном демонтаже		результаты проверки исполнения требования о добровольном демонтаже (демонтирован/ не демонтирован)	дата (дд. мм. гг.)	№	сведения об официальном опубликовании					дата составления (дд. мм. гг.)	№	место хранения объекта		лицо, осуществляющее хранение	окончание срока хранения (дд. мм.гг.)				
				улица	дом							дата составления (дд. мм. гг)	№		дата составления (дд. мм. гг.)	№				наименование	дата (дд. мм. гг.)	№		дата составления (дд. мм.гг.)	№				№ официального бюллетеня органов местного самоуправления муниципального образования город Пермь	дата (дд. мм. гг.)					улица	№ дома						
1	2	3	4	5	6	7	8	9	10	11	12	13	14	15	16	17	18	19	20	21	22	23	24	25	26	27	28	29	30	31	32	33	34	35	36	37	38	39	40	41	42	43
город Пермь / Индустриальный район																																										
1	29	07.06.2021	Ограждение (металлические столбы с тросом)	ул Баумана	7	07.06.2021	ДО-1											08.06.2021	10.06.2021					11.06.2021	А-ДО-1	не демонтирован																
Итого:		***1***																																								
город Пермь / Мотовилихинский район																																										
1	45	05.12.2022	Ограждение – автоматический шлагбаум (блок управления со стрелой)	ул 1-я Линия	85	01.12.2022	б/н											02.12.2022	10.12.2022																							
2	39	28.03.2022	Ограждение – автоматический шлагбаум (блок управления со стрелой)	ул 9-я Линия	23	02.03.2022	б/н											04.03.2022	06.03.2022																							
Итого:		***2***																																								
город Пермь / Свердловский район																																										
1	49	08.06.2023	Металлическое ограждение	ул Чернышевского	15	05.06.2023	01-06/23																																			
2	25	17.12.2020	Ограждение (шлагбаум)	Комсомольский пр-кт	54	16.12.2020	20-06/57											16.12.2020	21.12.2020																							
3	24	08.12.2020	Ограждение (шлагбаум)	ул Сибирская	30	07.12.2020	20-06/56											07.12.2020	11.12.2020																							

1	2	3	4	5	6	7	8	9	10	11	12	13	14	15	16	17	18	19	20	21	22	23	24	25	26	27	28	29	30	31	32	33	34	35	36	37	38	39	40	41	42	43
4	12	27.10.2020	Ограждение (автоматический шлагбаум)	ул Краснополянская	7	16.10.2020	20-06/55											15.10.2020	21.10.2020																								
Итого:	***4***																																									
Общий итог:	**7**																																									

ЕДИНЫЙ РЕЕСТР САМОВОЛЬНО УСТАНОВЛЕННЫХ И НЕЗАКОННО РАЗМЕЩЕННЫХ НЕСТАЦИОНАРНЫХ ОБЪЕКТОВ (НО), НА ТЕРРИТОРИИ: город Пермь

№	Учетный номер объекта	Дата постановки на учет	Общие сведения			Реквизиты акта проверки, устанавливающего факт выявления объекта		Сведения о договоре аренды и виде разрешенного использования земельного участка			Сведения о нарушении условий договора аренды			Срок, установленный для устранения нарушений условия договора аренды	Сведения об устранении нарушений условий договора аренды			Период, отведенный на добровольный демонтаж объекта (дд.мм.гг.)		Сведения о продлении периода, отведенного на добровольный демонтаж объекта				Сведения о добровольном демонтаже объекта			Реквизиты распоряжения главы территориального органа о принудительном демонтаже объекта			Дата планируемого демонтажа объекта (дд. мм.гг.)	Дата фактического демонтажа объекта (дд. мм.гг.)	Сведения об акте о демонтаже и перемещении объекта		Сведения о хранении демонтированного объекта				Дата захоронения либо утилизации демонтированного объекта (дд. мм.гг.)	Сумма фактически понесенных расходов, связанных с осуществлением мероприятий по демонтажу, руб.	Сумма возмещенных в бюджет города Перми расходов, связанных с осуществлением мероприятий по демонтажу, перемещению, хранению самовольного (незаконного) объекта, руб.	Дата возмещения в бюджет города Перми расходов, связанных с осуществлением мероприятий по демонтажу, перемещению, хранению самовольного (незаконного) объекта (дд. мм.гг.)
			тип объекта и вид объекта	место нахождения объекта		дата (дд. мм.гг.)	№	№	дата	вид разрешенного использования земельного участка	описание нарушений условий договора	реквизиты акта проверки, устанавливающего факт выявления объекта			акт проверки исполнения		результаты проверки исполнения	начало	окончание	сведения об акте территориального органа администрации города Перми о продлении			срок продления (дд. мм. гг.)	акт проверки исполнения требования о добровольном демонтаже		результаты проверки исполнения требования о добровольном демонтаже (демонтирован/не демонтирован)	дата (дд. мм.гг.)	№	сведения об официальном опубликовании				дата составления	№	место хранения объекта		лицо, осуществляющее хранение	окончание срока хранения (дд. мм. гг.)				
				улица	дом							дата составления (дд. мм. гг)	№		дата составления (дд. мм. гг)	№				наименование	дата (дд. мм. гг.)	№		дата составления (дд. мм.гг.)	№				№ официального бюллетеня органов местного самоуправления муниципального образования город Пермь	дата (дд. мм.гг.)					улица	№ дома							
1	2	3	4	5	6	7	8	9	10	11	12	13	14	15	16	17	18	19	20	21	22	23	24	25	26	27	28	29	30	31	32	33	34	35	36	37	38	39	40	41	42	43
город Пермь / Дзержинский район																																										
1	4	5/26/2022	контейнер «Шиномонтаж»	ул. Подгорная	109б	5/26/2022	Д/НТО/24-Ш											5/31/2022	6/2/2022					6/3/2022	Д/НТО/24-Ш	не демонтирован	6/6/2022	059-07-01-05-203	б/н	6/7/2022	6/28/2022	14.06.2022	14.06.2022	б/н	Волочаевская	32	МКУ «СМИ»	14.12.2022		37079.00		
2	5	1/12/2024	павильон «Шиномонтаж»	Подлесная	39/1	1/11/2024	Д/НО/1-Ш											1/17/2024	1/19/2024					1/22/2024	Д/НО/1-Ш	не демонтирован	1/23/2024	059-07-01-05-22	б/н	1/24/2024	1/29/2024	1/29/2024	1/29/2024	Д/НО/1-Ш	Волочаевская	32	МКУ «СМИ»	7/29/2024		44494,8		
3	8 (4647)	9/11/2024	павильон «Автомойка»	Ветлужская	86а	9/10/2024	Д/НТО/44-П											11.09.2024	12.09.2024					12.09.2024	Д/НТО/44-П	не демонтирован	17.09.2024	059-07-01-05-323	б/н	18.09.2024	18.09.2024	14.10.2025	14.10.2025	Д/НТО/44-П	Волочаевская	32	МКУ «СМИ»	14.04.2026				
4	9	6/9/2025	павильон «Автомойка»	Ветлужская	14	6/9/2025	Д/НО/П-9А											6/10/2025	6/11/2025					11.06.2025	Д/НО/П-9А/1	не демонтирован	17.06.2025	059-07-01-05-146	б/н	18.06.2025	26.06.2025											
5	10	9/3/2026	павильон без вывески	Овчинникова	15	9/3/2026	Д/НО/2Ш											9/7/2026	9/9/2026					10.09.2026	Д/НО/2Ш	не демонтирован	14.09.2026	059-07-01-05-204	б/н	15.09.2026	16.09.2026											
Итого:	**5**																																									
город Пермь /Индустриальный район																																										
1	6	6/16/2023	павильон по оказанию услуг шиномонтажа	Карпинского	115/3	6/16/2023	Ш/24											6/20/2023	6/22/2023					6/27/2023	Ш/24	не демонтирован	6/30/2023	059-16-01-03-93			7/3/2023	7/7/2023	7/7/2023	б/н	Волочаевская	32	МКУ «СМИ»	1/7/2024				

1	2	3	4	5	6	7	8	9	10	11	12	13	14	15	16	17	18	19	20	21	22	23	24	25	26	27	28	29	30	31	32	33	34	35	36	37	38	39	40	41	42	43
2	12	11/16/2023	павильон по оказанию услуг мойки транспортных средств	Геологов	6	11/16/2023	АМ/2											11/22/2023	11/24/2023					11/27/2023	АМ/2	не демонтирован	11/28/2023	059-16-01-03-204			11/29/2023											
3	13	10/25/2024	павильон по оказанию услуг шиномонтажа	шоссе Космонавтов	179Б	10/25/2024	Ш/34											10/28/2024	10/29/2024																							
Итого:		**3**																																								
город Пермь /Кировский район																																										
1	5489	3/31/2026	Павильон «Автомойка, автосервис»	Буксирная	6	3/17/2026	5/26-НТО-п											3/18/2026	3/19/2026					3/20/2026	5/26-НТО-п/1	не демонтирован	3/20/2026	059-23-01-02-35	б/н	3/20/2026	3/24/2026											
Итого:		**1**																																								
город Пермь /Свердловский район																																										
1	1	3/1/2024	Шиномонтаж	Яблочкова	9/3	3/1/2024	030-2024											3/1/2024	3/5/2024					3/6/2024	030/1-2024	не демонтирован																
2	2	8/14/2024	Шиномонтаж	Лодыгина	6/1	8/14/2024	104-2024											8/15/2024	8/16/2024					8/19/2024	104/1-2024	не демонтирован	8/23/2024	059-39-01-01-412	б/н	8/26/2024	9/3/2024	03.09.2024	03.09.2024	104/2-2024	Волочаевская	32	МКУ «СМИ»	03.03.2025				
3	6	11/21/2024	Шиномонтаж	Старцева	67	11/20/2024	148-2024											11/20/2024	11/25/2024					11/25/2024	148/1-2024	не демонтирован	11/27/2024	059-39-01-01-579	б/н		11/28/2024	29.11.2024	29.11.2024	148/2-2024	Волочаевская	32	МКУ «СМИ»	29.05.2025				
4	7	3/13/2025	Шиномонтаж	Героев Хасана	74/1	3/12/2025	007-2025											3/12/2025	3/17/2025					3/17/2025	007/1-2025	не демонтирован	3/19/2025	059-39-01-01-84	б/н		3/21/2025	10.04.2025	10.04.2025	007/2-2025	Волочаевская	32	МКУ «СМИ»	10.10.2025				
5	8	6/16/2025	Шиномонтаж	Героев Хасана	74/1	6/6/2025	014-2025											6/6/2025	6/11/2025																							
6	9	12/26/2025	Автомойка	Чернышевского	32Б	12/19/2025	085-2025																																			
Итого:		**6**																																								
ИТОГО по городу:		**15**																																								

Департамент земельных отношений администрации города Перми в целях информирования населения в соответствии со статьей 39.42 Земельного кодекса Российской Федерации сообщает о возможном установлении публичного сервитута в отдельных целях на территории города Перми

№	Кадастровый номер земельного участка, в отношении которого устанавливается публичный сервитут (при наличии)	Адрес или описание земельного участка, в отношении которого устанавливается публичный сервитут	Цели установления публичного сервитута
1	59:01:0000000:99247 – 40 кв.м.; Свободные земли в границах кадастрового квартала 59:01:4613889 – 96 кв.м.	г. Пермь	Строительство, реконструкция, эксплуатация, капитальные ремонт инженерных сооружений
2	59:01:0000000:75994 (Российская Федерация, край Пермский, г.о. Пермский, г Пермь, зу 00/75994) 59:01:0000000:77767 (Пермский край, г.Пермь, Индустриальный и Дзержинский районы, Пермское городское лесничество Черняевского участкового лесничества, в кварталах № 1 выделах 1-17, № 3 выделах 1-47; № 4 выделах 1-23; №5 выделах 1-42; № 6 выделах 1-26, № 7 выделах 1-30; № 8 выделах 1-17; № 9 выделах 1-16; №10 выделах 1-29; № 11 выделах 1-25, № 12 выделах 1-29; № 13 выделах 1-7; №14 выделах 1-15 Свернуть) 59:01:0000000:87088 (Пермский край, г. Пермь, пр-кт Парковый (от ул. Куфонина до ул. 1-я Рыночная)) 59:01:0000000:87955 (Пермский край, г. Пермь, Дзержинский район, ул. Подлесная) 59:01:0000000:88269 (Пермский край, г. Пермь, Дзержинский р-н, ул. Куфонина)	г. Пермь	Строительство, реконструкция, эксплуатация, капитальные ремонт инженерных сооружений

	59:01:0000000:88380 (Пермский край, г. Пермь, Дзержинский район, ул. Подлесная) 59:01:0000000:90246 (Пермский край, г. Пермь, ул. Встречная до ул. Подлесная) 59:01:4410247:2 (Пермский край, г Пермь, р-н Дзержинский, пр-кт Парковый, 2) 59:01:4410247:9 (Пермский край, г. Пермь, Дзержинский район, ул. Куфонина, 11) 59:01:4410247:10 (Пермский край, г. Пермь, Дзержинский район, пр-кт Парковый, 4) 59:01:4410247:14 (Пермский край, г. Пермь, Дзержинский район, ул. Куфонина, 13) 59:01:4410247:16 (край Пермский, г. Пермь, р-н Дзержинский, ул. Куфонина, 15) 59:01:4410247:17 (край Пермский, г. Пермь, р-н Дзержинский, ул. Куфонина, 17) 59:01:4410247:21 (Пермский край, г. Пермь, Дзержинский район, ул. Куфонина, 19) 59:01:4410247:33 (Пермский край, г. Пермь, р-н Дзержинский, ул. Куфонина, 21) 59:01:4410247:34 (Пермский край, г. Пермь, р-н Дзержинский, ул. Куфонина, 23) 59:01:4410247:35 (Пермский край, г. Пермь, Дзержинский район, ул. Подлесная, 5) 59:01:4410247:36 (Пермский край, г Пермь, р-н Дзержинский, ул Подлесная, 7) 59:01:4410247:60 (Пермский край, г. Пермь, р-н Дзержинский, ул. Подлесная, 3а) 59:01:4410247:65 (Пермский край, г Пермь, р-н Дзержинский, ул Подлесная, 9а) 59:01:4410247:86 (Пермский край, г. Пермь, Дзержинский район, ул. Подлесная, 5а) 59:01:4410247:6304 (Пермский край, г. Пермь, Дзержинский район, ул.		

	Куфонина, ТП-5252) 59:01:4410247:6497 (Пермский край, г. Пермь, Дзержинский р-н, ул. Куфонина, РП-45) 59:01:4410247:6518 (Пермский край, г. Пермь, Дзержинский район, ул. Подлесная) 59:01:4410432:2 (Пермский край, г Пермь, р-н Дзержинский, ул Куфонина, 22) 59:01:4410432:7 (Пермский край, г. Пермь, р-н Дзержинский, ул. Куфонина, 16) 59:01:4410432:8 (край Пермский, г. Пермь, р-н Дзержинский, ул. Куфонина, 18б) 59:01:4410432:9 (край Пермский, г. Пермь, р-н Дзержинский, ул. Куфонина, 18) ЕЗП 59:01:0000000:43 (обособленный участок 59:01:4410432:17) (Пермский край, г Пермь, р-н Дзержинский, ул Куфонина, 20) 59:01:4410432:1336 (Российская Федерация, край Пермский, г.о. Пермский, г Пермь, ул Куфонина, зу 16в) 59:01:4410432:1348 (Пермский край, г. Пермь, р-н Дзержинский, ул. Куфонина, ТП-5266) 59:01:4410432:1762 (Российская Федерация, Пермский край, Пермский городской округ, город Пермь, Дзержинский район, ул. Куфонина) ЕЗП 59:01:0000000:43 (обособленный участок 59:01:4410436:3) (Пермский край, г Пермь, р-н Дзержинский, ул Куфонина, 20) 59:01:4410436:261 (Российская Федерация, край Пермский, г.о. Пермский, г Пермь, ул Куфонина, зу 30) 59:01:4410436:268 (Пермский край, Пермский г.о., г. Пермь) 59:01:4410438:288 (Пермский край, г. Пермь, Дзержинский район, ул. Подлесная, 2) 59:01:4410438:289 (Пермский край, г. Пермь, Дзержинский район, ул. Подлесная, 2а) 59:01:4410247:12 (край Пермский, г. Пермь, р-н Дзержинский, пр-кт Парковый, 2а) 59:01:4410247:24 (Пермский край, г Пермь, р-н Дзержинский, ул Подлесная, 13)		

	59:01:4410247:29 (Пермский край, г. Пермь, р-н Дзержинский, ул. Подлесная, 7/3) 59:01:4410247:59 (край Пермский, г. Пермь, р-н Дзержинский, пр-кт Парковый, 8а) 59:01:4410438:5 (край Пермский, г. Пермь, р-н Дзержинский, ул. Подлесная, 6) 59:01:4410438:6 (край Пермский, г. Пермь, р-н Дзержинский, ул. Подлесная, 6) 59:01:4410438:414 (Пермский край, г. Пермь, Пермское городское лесничество, Черняевское участковое лесниченство, квартал 3 (часть выдела 18)) 59:01:4419851:1 (Пермский край, г Пермь, р-н Дзержинский, ул Подлесная, 13а) 59:01:4716051:23 (Пермский край, г. Пермь, Индустриальный район, ул. Промышленная, 99) 59:01:4716051:293 (Пермский край, г. Пермь, Индустриальный район, северо-западнее земельного участка по ул. Промышленной, 99) 59:01:4410438:23 (Пермский край, г. Пермь, Дзержинский район, ул. Встречная, 27а) 59:01:4410432:5 (Пермский край, г. Пермь, р-н Дзержинский, ул. Куфонина, 28) 59:01:4410432:28 (край Пермский, г. Пермь, р-н Дзержинский, ул. Куфонина, 12) 59:01:4410432:18 (Пермский край, г. Пермь, Дзержинский район, ул. Куфонина, 14) 59:01:4410396:4247 (Российская Федерация, Пермский край, городской округ Пермский, город Пермь, проспект Парковый, дом 3/1) 59:01:4410247:22 (Местоположение установлено относительно ориентира, расположенного за пределами участка. Почтовый адрес ориентира: край Пермский, г. Пермь, р-н Дзержинский, ул. Куфонина, 21а) 59:01:0000000:99072 (Почтовый адрес ориентира: Российская Федерация, Пермский край, городской округ Пермский, город Пермь, ул. Заостровская (от ул. Желябова до ул. Комиссара Пожарского)) 59:01:0000000:96519 (Российская Федерация, Пермский край, городской округ Пермский, город Пермь, Пермское городское лесничество, Черняевское участковое лесничество, кв. 1 (ч.выд. 2), кв. 3 (ч.выд. 7), кв. 4		

	(ч.выд. 1,4), кв. 5 (ч.выд.6,14,15,42), кв. 6 (ч.выд.29), кв. 7 (ч.выд.25), кв.12 (ч.выд.31,38)) Земли, государственная собственность на которые не разграничена, расположенные в кадастровом квартале 59:01:4716051(Российская Федерация, Пермский край, г. Пермь) Земли, государственная собственность на которые не разграничена, расположенные в кадастровом квартале 59:01:4419851(Российская Федерация, Пермский край, г. Пермь) Земли, государственная собственность на которые не разграничена, расположенные в кадастровом квартале 59:01:4410438(Российская Федерация, Пермский край, г. Пермь) Земли, государственная собственность на которые не разграничена, расположенные в кадастровом квартале 59:01:4410436(Российская Федерация, Пермский край, г. Пермь) Земли, государственная собственность на которые не разграничена, расположенные в кадастровом квартале 59:01:4410432(Российская Федерация, Пермский край, г. Пермь) Земли, государственная собственность на которые не разграничена, расположенные в кадастровом квартале 59:01:4410396(Российская Федерация, Пермский край, г. Пермь) Земли, государственная собственность на которые не разграничена, расположенные в кадастровом квартале 59:01:4410247(Российская Федерация, Пермский край, г. Пермь)		
3	59:01:4410998:1618 (Российская Федерация, Пермский край, г.о. Пермский, г. Пермь, Пермское городское лесничество, Черняевское участковое лесничество, квартал 2 (выделы 1-21, части выделов 22-26, выделы 27-29, часть выдела 30, выделы 31-33, части выделов 34, 35, выделы 36, 37, части выделов 38, 39, выдел 40)) 59:01:0000000:1199 (Пермский край, г. Пермь, Индустриальный, Дзержинский районы, ул. Малкова, на участке от ш. Космонавтов до ул. Энгельса) 59:01:0000000:87414 (Российская Федерация, край Пермский, г.о. Пермский, г Пермь, зу 00/87414) 59:01:0000000:88108 (Пермский край, г. Пермь, Дзержинский район, ул. Подлесная)	г. Пермь	Строительство, реконструкция, эксплуатация, капитальные ремонт инженерных сооружений

	59:01:0000000:88113 (Пермский край, г. Пермь, Дзержинский район, ул. Подлесная) 59:01:0000000:88116 (Пермский край, г. Пермь, Дзержинский район, ул. Подлесная) 59:01:0000000:90281 (Пермский край, Пермский городской округ, г. Пермь, ул. Кронштадтская) 59:01:0000000:94552 (Российская Федерация, Пермский край, городской округ Пермский, город Пермь) 59:01:4410806:30 (Пермский край, г. Пермь, Дзержинский район, ул. Рабочая, 3) 59:01:4410806:746 (Пермский край, г. Пермь, Дзержинский район, восточнее дома по ул.Рабочая,5) 59:01:4410806:971 (Пермский край, г. Пермь, Дзержинский район, ул. Рабочая) 59:01:4410806:972 (Пермский край, г. Пермь, Дзержинский район, ул. Рабочая, 9г) 59:01:4410806:1049 (Пермский край, г. Пермь, Дзержинский район, северо-восточнее жилого дома по ул. Рабочей, 5) 59:01:4410806:1281 (Пермский край, г Пермь, р-н Дзержинский, ул Рабочая, д 7) 59:01:4410806:1576 (Пермский край, г. Пермь, Дзержинский р-н, ул. Рабочая) 59:01:4410806:2036 (Пермский край, г. Пермь, р-н Дзержинский, ул. Рабочая) 59:01:4410998:5 (край Пермский, г. Пермь, р-н Дзержинский, ш. Космонавтов, 116, 118, 120 (участок № 2)) 59:01:4410998:816 (Пермский край, г. Пермь, Дзержинский район, ш. Космонавтов, 116) 59:01:4410806:2057 (Российская Федерация, Пермский край, Пермский городской округ, город Пермь, Дзержинский район, ул. Рабочая) 59:01:4410808:19 (Пермский край, г Пермь, р-н Дзержинский, ул Академика Вавилова, 5) 59:01:4410808:22 (Пермский край, г. Пермь, Дзержинский район, ул. Малкова, 4)		

	59:01:4410808:36 (Пермский край, г Пермь, р-н Дзержинский, ул Рабочая, 9) 59:01:4410808:2453 (Пермский край, г. Пермь, Дзержинский район, ул. Академика Вавилова, РП-27) 59:01:4410809:1 (Пермский край, г. Пермь, р-н Индустриальный, ул. Космонавтов Шоссе, 114, (участок №2)) 59:01:4410809:3 (Пермский край, г. Пермь, Индустриальный район, ш. Космонавтов, 110) 59:01:4410809:4 (Пермский край, г. Пермь, р-н Индустриальный, ш. Космонавтов, 112) 59:01:4410809:9 (Пермский край, г. Пермь, р-н Дзержинский, ш. Космонавтов, 108) 59:01:4410809:15 (Пермский край, г. Пермь, Индустриальный район, ул. Академика Вавилова, 5а) 59:01:4410818:462 (Пермский край, г. Пермь, Индустриальный район, ул. Стахановская, 58) 59:01:4410818:463 (Пермский край, г. Пермь, Индустриальный район, ул. Стахановская, 58а) 59:01:4410849:23 (Пермский край, г. Пермь, р-н Индустриальный, ул. Стахановская, 45, 45а, 45б) 59:01:4410849:1248 (Пермский край, г.о. Пермский, г. Пермь, ул. Чайковского) 59:01:4410853:3 (Российская Федерация, край Пермский, г.о. Пермский, г Пермь, ул Стахановская, зу 54г) 59:01:4410853:6 (Пермский край, г. Пермь, р-н Индустриальный, ул. Стахановская, 56) 59:01:4410853:670 (Российская Федерация, Пермский край, Пермский городской округ, г. Пермь, Индустриальный район, ул. Стахановская) 59:01:4410951:4 (Пермский край, г. Пермь, Индустриальный р-н, ул. Стахановская, 52) 59:01:4415053:12 (Российская Федерация, край Пермский, г.о. Пермский, г Пермь, зу 053/12) 59:01:0000000:44734 (Пермский край, г. Пермь, Дзержинский район, ул. Кронштадтская)		

	59:01:0000000:58731 (Российская Федерация, край Пермский, г.о. Пермский, г Пермь, зу 00/58731) 59:01:0000000:89577 (Пермский край, г. Пермь, Индустриальный район, ул. Стахановская (от ш. Космонавтов до ул. Баумана)) 59:01:0000000:90280 (Пермский край, Пермский городской округ, г. Пермь, ул. Кронштадтская) 59:01:0000000:90373 (Пермский край, Пермский городской округ, г. Пермь, Дзержинский район, ул. Кронштадтская) 59:01:0000000:90397 (Пермский край, г.о. Пермский, г. Пермь, Дзержинский район, ул. Кронштадтская) 59:01:0000000:90425 (Пермский край, Пермский городской округ, г. Пермь, Дзержинский район, ул. Академика Вавилова) 59:01:0000000:91887 (Пермский край, Пермский городской округ, г. Пермь, Дзержинский р-н, ул. Академика Вавилова) 59:01:0000000:95270 (Пермский край, г. Пермь) 59:01:4410524:14 (Пермский край, г Пермь, р-н Дзержинский, ул Кронштадтская, 12) 59:01:4410524:27 (Пермский край, г. Пермь, р-н Дзержинский, ш. Космонавтов, 104) 59:01:4410806:3 (край Пермский, г. Пермь, р-н Дзержинский, ул. Академика Вавилова, 4) 59:01:4410806:6 (Российская Федерация, край Пермский, г.о. Пермский, г Пермь, ш Космонавтов, зу 06/6) 59:01:4410806:11 (Пермский край, г. Пермь, Дзержинский район, ул. Академика Вавилова) 59:01:4410806:17 (Пермский край, г. Пермь, Дзержинский район, ул. Академика Вавилова, 4а) 59:01:4410806:26 (Пермский край, г. Пермь, Дзержинский район, ул. Рабочая) 59:01:4410806:27 (Пермский край, г. Пермь, Дзержинский район, ш. Космонавтов, 108) 59:01:4410806:32 (Пермский край, г Пермь, р-н Дзержинский, ул Рабочая, 3/Б) 59:01:4410806:2037 (Пермский край, г. Пермь, Дзержинский р-н, ул. Академика Вавилова)		

	59:01:4410809:14 (край Пермский, г. Пермь, р-н Индустриальный, ш. Космонавтов, 112а) 59:01:4415032:2465 (Почтовый адрес ориентира: Российская Федерация, Пермский край, г.о. Пермский, г. Пермь, ул. Гатчинская) 59:01:4410998:1631 (Почтовый адрес ориентира: Российская Федерация, Пермский край, Пермский г.о., г. Пермь, Пермское городское лесничество, Черняевское участковое лесничество, квартал 2 (части выделов 1, 2, 23, 27, 29, 33, 36, 37, 43, 44, 45, выделы 34, 35)) 59:01:4410818:704 (Почтовый адрес ориентира: Российская Федерация, Пермский край, городской округ Пермский, город Пермь) 59:01:4410809:711 (Российская Федерация, Пермский край, Пермский г.о., г Пермь) 59:01:4410808:3295 (Российская Федерация, Пермский край, г.о. Пермский, г. Пермь, ул. Рабочая, гараж 1) 59:01:4410808:3287 (Российская Федерация, Пермский край, городской округ Пермский, город Пермь) 59:01:0000000:97974 (Пермский край, г.о. Пермский, г Пермь) 59:01:0000000:96843 (Почтовый адрес ориентира: Российская Федерация, Пермский край, город Пермь) 59:01:0000000:95424 (Российская Федерация, Пермский край, городской округ Пермский, город Пермь) 59:01:0000000:95400 (Российская Федерация, Пермский край, городской округ Пермский, город Пермь) 59:01:0000000:95394 (Почтовый адрес ориентира: Российская Федерация, Пермский край, городской округ Пермский, город Пермь) 59:01:0000000:95321 (Российская Федерация, Пермский край, г.о. Пермский, г Пермь) Земли, государственная собственность на которые не разграничена, расположенные в кадастровом квартале 59:01:4415053(Российская Федерация, Пермский край, г. Пермь) Земли, государственная собственность на которые не разграничена, расположенные в кадастровом квартале 59:01:4415037(Российская Федерация, Пермский край, г. Пермь) Земли, государственная собственность на которые не разграничена,		

	расположенные в кадастровом квартале 59:01:4415032(Российская Федерация, Пермский край, г. Пермь) Земли, государственная собственность на которые не разграничена, расположенные в кадастровом квартале 59:01:4410998(Российская Федерация, Пермский край, г. Пермь) Земли, государственная собственность на которые не разграничена, расположенные в кадастровом квартале 59:01:4410951(Российская Федерация, Пермский край, г. Пермь) Земли, государственная собственность на которые не разграничена, расположенные в кадастровом квартале 59:01:4410855(Российская Федерация, Пермский край, г. Пермь) Земли, государственная собственность на которые не разграничена, расположенные в кадастровом квартале 59:01:4410853(Российская Федерация, Пермский край, г. Пермь) Земли, государственная собственность на которые не разграничена, расположенные в кадастровом квартале 59:01:4410850(Российская Федерация, Пермский край, г. Пермь) Земли, государственная собственность на которые не разграничена, расположенные в кадастровом квартале 59:01:4410849(Российская Федерация, Пермский край, г. Пермь) Земли, государственная собственность на которые не разграничена, расположенные в кадастровом квартале 59:01:4410818(Российская Федерация, Пермский край, г. Пермь) Земли, государственная собственность на которые не разграничена, расположенные в кадастровом квартале 59:01:4410809(Российская Федерация, Пермский край, г. Пермь) Земли, государственная собственность на которые не разграничена, расположенные в кадастровом квартале 59:01:4410808(Российская Федерация, Пермский край, г. Пермь) Земли, государственная собственность на которые не разграничена, расположенные в кадастровом квартале 59:01:4410806(Российская Федерация, Пермский край, г. Пермь) Земли, государственная собственность на которые не разграничена, расположенные в кадастровом квартале 59:01:4410524(Российская Федерация,		

	Пермский край, г. Пермь) Земли, государственная собственность на которые не разграничена, расположенные в кадастровом квартале 59:01:4410223(Российская Федерация, Пермский край, г. Пермь)		
4	59:01:0000000:86824 (Пермский край, г. Пермь, Индустриальный р-н, ул. Мира (от ул. Снайперов до ул. Стахановская)) 59:01:0000000:88501 (Пермский край, г. Пермь, Индустриальный, ул. Стахановская) 59:01:0000000:89095 (Российская Федерация, край Пермский, городской округ Пермский, город Пермь, улица Карпинского, з/у 00/89095) 59:01:0000000:89150 (Пермский край, г. Пермь, Индустриальный р-н, ул. Карпинского) 59:01:0000000:89166 (Пермский край, г. Пермь, Индустриальный р-н, ул. Танкистов (от ул. Стахановская до ул. Левченко)) 59:01:0000000:90985 (Пермский край, Пермский городской округ, г. Пермь, р-н Индустриальный, ул. Танкистов) 59:01:0000000:92567 (Пермский край, г. Пермь) 59:01:4410601:3 (край Пермский, г. Пермь, р-н Индустриальный, ул. Сивкова, 1а) 59:01:4410601:6 (край Пермский, г. Пермь, р-н Индустриальный, ул. Сивкова, 3б) 59:01:4410601:7 (край Пермский, г. Пермь, р-н Индустриальный, ул. Сивкова, 3а) 59:01:4410601:9 (край Пермский, г. Пермь, р-н Индустриальный, ул. Сивкова, 5) 59:01:4410601:29 (Пермский край, г Пермь, р-н Индустриальный, ул Карпинского, 51) 59:01:4410601:31 (Пермский край, г. Пермь, р-н Индустриальный, ул. Карпинского,35, участок № 1) 59:01:4410601:2166 (Пермский край, г. Пермь, Индустриальный район, ул. Сивкова, на земельном участке находится ТП 7331) 59:01:4410601:2167 (Пермский край, г. Пермь, Индустриальный район, ул. Сивкова, 3в) 59:01:4410601:2168 (Пермский край, г. Пермь, Индустриальный район, ул.	г. Пермь	Строительство, реконструкция, эксплуатация, капитальные ремонт инженерных сооружений

	Самолетная, под ТП) 59:01:4410601:2170 (Российская Федерация, край Пермский, городской округ Пермский, город Пермь, улица Карпинского, з/у 49а) 59:01:4410601:2174 (Пермский край, г. Пермь, Индустриальный район, ул. Сивкова (севернее жилого дома по ул. Карпинского, 57а)) 59:01:4410628:13 (край Пермский, г. Пермь, р-н Индустриальный, ул. Карпинского, 61) 59:01:4410628:23 (край Пермский, г. Пермь, р-н Индустриальный, ул. Карпинского, 75) 59:01:4410628:24 (край Пермский, г. Пермь, р-н Индустриальный, ул. Карпинского, 75а) 59:01:4410628:25 (Пермский край, г.Пермь, Индустриальный р-н, ул. Карпинского, 75б) 59:01:4410628:26 (Пермский край, г. Пермь, р-н Индустриальный, ул. Карпинского, 77) 59:01:4410628:32 (Пермский край, г.Пермь, Индустриальный р-н, ул. Самолетная, 52) 59:01:4410628:52 (край Пермский, г. Пермь, р-н Индустриальный, ул. Карпинского, 67а) 59:01:4410628:54 (Пермский район, г. Пермь, Индустриальный район, ул. Карпинского, 75б) 59:01:4410628:55 (Пермский край, г Пермь, р-н Индустриальный, ул Самолетная, 52) 59:01:4410628:61 (край Пермский, г. Пермь, р-н Индустриальный, ул. Карпинского, 57а) 59:01:4410628:3798 (Пермский край, г.о. Пермский, г. Пермь, ул. Карпинского) 59:01:4410640:25 (Пермский край, г. Пермь, Индустриальный район, ул. Карпинского, 29) 59:01:4410648:18 (Пермский край, г. Пермь, р-н Индустриальный, ул. Стахановская, 23) 59:01:4410648:19 (Пермский край, г. Пермь, р-н Индустриальный, ул. Сивкова, 28) 59:01:4410648:820 (Пермский край, г. Пермь, Индустриальный район, ул.		

	Стахановская, ТП-7093) 59:01:4410648:943 (Российская Федерация, Пермский край, г.о. Пермский, г. Пермь, р-н Индустриальный, ул. Танкистов) 59:01:4410714:13 (Пермский край, г. Пермь, Индустриальный район, ул. Мира, 3) 59:01:4410714:38 (Пермский край, г. Пермь, Индустриальный р-н, ул. Танкистов, 34) 59:01:4410849:19 (Пермский край, г. Пермь, Индустриальный район, ул. Стахановская, 29) 59:01:4410849:35 (край Пермский, г. Пермь, р-н Индустриальный, ул. Стахановская, 31) 59:01:0000000:95313 (Российская Федерация, Пермский край, городской округ Пермский, город Пермь) 59:01:4410234:7 (Пермский край, г. Пермь, Индустриальный район, ул. Стахановская, 4) 59:01:4410235:3 (Пермский край, г. Пермь, р-н Индустриальный, ул. Льва Толстого, 25а) 59:01:4410235:5 (край Пермский, г. Пермь, р-н Индустриальный, ул. Льва Толстого, 25) 59:01:4410235:12 (Пермский край, г. Пермь, Индустриальный р-н, ул. Льва Толстого, 17) 59:01:4410597:1 (Пермский край, г. Пермь, Индустриальный район, ул. Стахановская, 4) 59:01:4410599:49 (Пермский край, г. Пермь, Индустриальный район, ул. Льва Толстого, 10) 59:01:4410601:10 (край Пермский, г. Пермь, р-н Индустриальный, ул. Сивкова, 1) 59:01:4410640:2 (Пермский край, г Пермь, р-н Индустриальный, ул Стахановская, 13) 59:01:4410640:22 (край Пермский, г. Пермь, р-н Индустриальный, ул. Стахановская, 7в) 59:01:4410640:26 (край Пермский, г. Пермь, р-н Индустриальный, ул. Карпинского, 31) 59:01:4410640:31 (край Пермский, г. Пермь, р-н Индустриальный, ул.		

	Стахановская, 7) 59:01:4410640:32 (край Пермский, г. Пермь, р-н Индустриальный, ул. Стахановская, 7а) 59:01:4410640:33 (Пермский край, г. Пермь, Индустриальный район, ул. Карпинского, 31) 59:01:4410640:35 (Пермский край, г. Пермь, р-н Индустриальный, ул. Сивкова, 2) 59:01:4410640:1830 (Пермский край, г. Пермь, Индустриальный район, ул. Стахановская, 11) 59:01:4410645:10 (Пермский край, г. Пермь, Индустриальный район, ул. Льва Толстого, 42) 59:01:4410711:172 (Пермский край, г. Пермь, Индустриальный район) 59:01:4410849:13 (Пермский край, г. Пермь, Индустриальный район, ул. Стахановская, д. 43) 59:01:4410951:4 (Пермский край, г. Пермь, Индустриальный р-н, ул. Стахановская, 52) 59:01:4410648:4 (край Пермский, г. Пермь, р-н Индустриальный, ул. Стахановская, 21) 59:01:4410640:4 (Пермский край, г. Пермь, Индустриальный р-н, ул. Стахановская, 15) 59:01:0000000:90594 (Пермский край, г. Пермь, Индустриальный район, ул. Левченко) 59:01:0000000:89170 (Российская Федерация, край Пермский, г.о. Пермский, г Пермь, ул Стахановская, зу 18) 59:01:0000000:822 (Пермский край, г Пермь, р-н Индустриальный, ул Карпинского, 51) 59:01:4410645:9 (Пермский край, г. Пермь, Индустриальный р-н, ул. Стахановская, 42) 59:01:4410645:11 (Пермский край, г. Пермь, р-н Индустриальный, ул. Стахановская, 40) 59:01:4410628:34 (край Пермский, г. Пермь, р-н Индустриальный, ул. Самолетная, 56) 59:01:4410628:30 (край Пермский, г. Пермь, р-н Индустриальный, ул. Самолетная, 46)		

	59:01:4410628:15 (край Пермский, г. Пермь, р-н Индустриальный, ул. Самолетная, 44) 59:01:4410601:4 (край Пермский, г. Пермь, р-н Индустриальный, ул. Самолетная, 40) 59:01:4410601:18 (Пермский край, г Пермь, р-н Индустриальный, ул Самолетная, 42) 59:01:0000000:452 (Российская Федерация, край Пермский, городской округ Пермский, город Пермь, з/у 00/452) 59:01:4410628:4293 (Почтовый адрес ориентира: Пермский край, г.о. Пермский, г. Пермь, ул. Карпинского) 59:01:4410234:1 (Местоположение установлено относительно ориентира, расположенного за пределами участка. Почтовый адрес ориентира: Пермский край, г Пермь, р-н Индустриальный, ул Стахановская, 6) 59:01:0000000:96843 (Почтовый адрес ориентира: Российская Федерация, Пермский край, город Пермь) 59:01:4410849:1308 (Пермский край, городской округ Пермский, город Пермь, улица Мира) Земли, государственная собственность на которые не разграничена, расположенные в кадастровом квартале 59:01:4410951(Российская Федерация, Пермский край, г. Пермь) Земли, государственная собственность на которые не разграничена, расположенные в кадастровом квартале 59:01:4410851(Российская Федерация, Пермский край, г. Пермь) Земли, государственная собственность на которые не разграничена, расположенные в кадастровом квартале 59:01:4410723(Российская Федерация, Пермский край, г. Пермь) Земли, государственная собственность на которые не разграничена, расположенные в кадастровом квартале 59:01:4410714(Российская Федерация, Пермский край, г. Пермь) Земли, государственная собственность на которые не разграничена, расположенные в кадастровом квартале 59:01:4410648(Российская Федерация, Пермский край, г. Пермь) Земли, государственная собственность на которые не разграничена, расположенные в кадастровом квартале 59:01:4410640(Российская Федерация,		

	Пермский край, г. Пермь) Земли, государственная собственность на которые не разграничена, расположенные в кадастровом квартале 59:01:4410599(Российская Федерация, Пермский край, г. Пермь) Земли, государственная собственность на которые не разграничена, расположенные в кадастровом квартале 59:01:4410234(Российская Федерация, Пермский край, г. Пермь) Земли, государственная собственность на которые не разграничена, расположенные в кадастровом квартале 59:01:4410849(Российская Федерация, Пермский край, г. Пермь) Земли, государственная собственность на которые не разграничена, расположенные в кадастровом квартале 59:01:4410711(Российская Федерация, Пермский край, г. Пермь) Земли, государственная собственность на которые не разграничена, расположенные в кадастровом квартале 59:01:4410645(Российская Федерация, Пермский край, г. Пермь) Земли, государственная собственность на которые не разграничена, расположенные в кадастровом квартале 59:01:4410628(Российская Федерация, Пермский край, г. Пермь) Земли, государственная собственность на которые не разграничена, расположенные в кадастровом квартале 59:01:4410601(Российская Федерация, Пермский край, г. Пермь) Земли, государственная собственность на которые не разграничена, расположенные в кадастровом квартале 59:01:4410597(Российская Федерация, Пермский край, г. Пермь) Земли, государственная собственность на которые не разграничена, расположенные в кадастровом квартале 59:01:4410235(Российская Федерация, Пермский край, г. Пермь)		
5	59:01:4410088:361 (Пермский край, г. Пермь, Ленинский район, ул. Пермская) 59:01:0000000:84726 (Пермский край, г. Пермь, Ленинский р-н, ул. Петропавловская (от ул. 25-го Октября до ул. М. Горького)) 59:01:0000000:84843 (Пермский край, г. Пермь, Ленинский р-н, ул. Советская, (от ул. 25-го Октября до ул. М. Горького))	г. Пермь	Строительство, реконструкция, эксплуатация, капитальные ремонт инженерных сооружений

	59:01:4410003:29 (Пермский край, г Пермь, р-н Ленинский, ул Окулова, 4) 59:01:4410003:30 (Пермский край, г. Пермь, р-н Ленинский, ул. Окулова, 4а) 59:01:4410003:31 (Российская Федерация, край Пермский, г.о. Пермский, г Пермь, ул Куйбышева, зу 2) 59:01:4410003:33 (Пермский край, г. Пермь, р-н Ленинский, пр-кт Комсомольский, 1) 59:01:4410003:34 (Пермский край, г. Пермь, р-н Ленинский, ул. Монастырская, 12 а) 59:01:4410003:549 (Пермский край, г. Пермь, Ленинский район, ул.Монастырская, 12а) 59:01:4410038:20 (Пермский край, г Пермь, р-н Ленинский, ул Сибирская, 4) 59:01:4410039:16 (Пермский край, г Пермь, район Ленинский, ул 25-го Октября, 4) 59:01:4410039:32 (край Пермский, г. Пермь, р-н Ленинский, ул. Советская, 20) 59:01:4410039:451 (Пермский край, г.Пермь, Ленинский район, ул. 25-го Октября) 59:01:4410039:468 (Пермский край, г. Пермь, Ленинский р-н, ул. Советская, 22) 59:01:4410043:12 (Пермский край, г Пермь, р-н Ленинский, ул. Советская, 25/8) 59:01:4410043:15 (Пермский край, г. Пермь, Ленинский район, ул. Петропавловская, 19а) 59:01:4410043:618 (Российская Федерация, край Пермский, г.о. Пермский, г Пермь, ул Советская, зу 21а) 59:01:4410043:621 (Пермский край, г. Пермь, Ленинский район, ул. Советская) 59:01:4410073:1 (Российская Федерация, край Пермский, г.о. Пермский, г Пермь, ул 25 Октября, зу 12) 59:01:4410088:27 (край Пермский, г. Пермь, р-н Ленинский, ул. Пермская, 47а) 59:01:4410003:755 (Почтовый адрес ориентира: Российская Федерация,		

	Пермский край, городской округ Пермский, город Пермь, улица Монастырская) Земли, государственная собственность на которые не разграничена, расположенные в кадастровом квартале 59:01:4410038 (Российская Федерация, Пермский край, г. Пермь) Земли, государственная собственность на которые не разграничена, расположенные в кадастровом квартале 59:01:4410073 (Российская Федерация, Пермский край, г. Пермь) Земли, государственная собственность на которые не разграничена, расположенные в кадастровом квартале 59:01:4410043 (Российская Федерация, Пермский край, г. Пермь) Земли, государственная собственность на которые не разграничена, расположенные в кадастровом квартале 59:01:4410039 (Российская Федерация, Пермский край, г. Пермь) Земли, государственная собственность на которые не разграничена, расположенные в кадастровом квартале 59:01:4410003 (Российская Федерация, Пермский край, г. Пермь) Земли, государственная собственность на которые не разграничена, расположенные в кадастровом квартале 59:01:4410088 (Российская Федерация, Пермский край, г. Пермь)		
6	59:01:0000000:90080 (Пермский край, г.о. Пермский, г. Пермь, ул. Фонтанная (до пересечения с ул. Рабоче-Крестьянская)) 59:01:0000000:90316 (Пермский край, г.о. Пермский, г. Пермь, ул. Фонтанная) 59:01:4410267:2 (Пермский край, г. Пермь, Свердловский район, ул. Николая Островского, 99, участок №2) 59:01:4410267:7 (Пермский край, г. Пермь, Свердловский р-н, ул. Островского, 99, участок №1) 59:01:4410267:9 (Пермский край, г. Пермь, Свердловский район, ул. Николая Островского, 99) 59:01:4410281:20 (Пермский край, г. Пермь, р-н Свердловский, ул. Островского, 72) 59:01:4410282:3 (Пермский край, г. Пермь, Свердловский район, ул. Фонтанная, 14)	г. Пермь	Строительство, реконструкция, эксплуатация, капитальные ремонт инженерных сооружений

	59:01:4410282:4 (Пермский край, г. Пермь, р-н Свердловский, ул. Николая Островского, 72а) 59:01:4410282:18 (Пермский край, г Пермь, р-н Свердловский, ул Николая Островского, 74) 59:01:4410282:875 (Пермский край, г. Пермь, Свердловский район, ул. Фонтанная, д. 14) 59:01:4410282:877 (Пермский край, г. Пермь, Свердловский район, ул. Фонтанная, 16) 59:01:4410282:1000 (Пермский край, г. Пермь, Свердловский район, ул. Фонтанная) 59:01:4410282:1001 (Пермский край, г.о. Пермский, г. Пермь, ул. Фонтанная (до пересечения с ул. Н.Островского)) 59:01:4410284:2 (Пермский край, г. Пермь, Свердловский район, ул. Николая Островского, 76а) 59:01:4410284:9 (край Пермский, г. Пермь, р-н Свердловский, ул. Фонтанная, 9а) 59:01:4410284:10 (край Пермский, г. Пермь, р-н Свердловский, ул. Николая Островского, 76) 59:01:4410285:2 (Пермский край, г. Пермь, Свердловский район, ул. Чернышевского, 10) 59:01:4410285:8 (край Пермский, г. Пермь, р-н Свердловский, ул. Чернышевского, 8) 59:01:4410285:12 (Пермский край, г. Пермь, р-н Свердловский, ул. Чернышевского, 10) 59:01:4410285:539 (Пермский край, г. Пермь, Свердловский район, ул. Чернышевского) 59:01:4410296:1240 (Пемский край, г. Пермь, Свердловский район, ул. Фонтанная, 10) 59:01:4410297:2 (край Пермский, г. Пермь, р-н Свердловский, ул. Фонтанная, 1) 59:01:4410297:4 (Пермский край, г. Пермь, р-н Свердловский, ул. Фонтанная, 5) 59:01:4410297:5 (Пермский край, г. Пермь, р-н Свердловский, ул. Фонтанная, 3)		

	59:01:4410297:10 (Пермский край, г. Пермь, р-н Свердловский, ул. Фонтанная, 3) 59:01:4410297:18 (край Пермский, г. Пермь, р-н Свердловский, ул. Фонтанная, 7) Земли, государственная собственность на которые не разграничена, расположенные в кадастровом квартале 59:01:4410267(Российская Федерация, Пермский край, г. Пермь) Земли, государственная собственность на которые не разграничена, расположенные в кадастровом квартале 59:01:4410297(Российская Федерация, Пермский край, г. Пермь) Земли, государственная собственность на которые не разграничена, расположенные в кадастровом квартале 59:01:4410296(Российская Федерация, Пермский край, г. Пермь) Земли, государственная собственность на которые не разграничена, расположенные в кадастровом квартале 59:01:4410285(Российская Федерация, Пермский край, г. Пермь) Земли, государственная собственность на которые не разграничена, расположенные в кадастровом квартале 59:01:4410282(Российская Федерация, Пермский край, г. Пермь) Земли, государственная собственность на которые не разграничена, расположенные в кадастровом квартале 59:01:4410284(Российская Федерация, Пермский край, г. Пермь)		
7	59:01:0000000:80435 (Пермский край, г. Пермь, пересечение ул. Василия Каменского и ул. Зои Космодемьянской) 59:01:0000000:85140 (Пермский край, г. Пермь, пересечение ул.Зои Космодемьянской и проспекта Парковый) 59:01:0000000:86929 (Пермский край, г. Пермь, Дзержинский район, пр. Парковый (от ул. Комиссара Пожарского до ул. Зои Космодемьянской)) 59:01:0000000:88099 (Пермский край, г. Пермь, Дзержинский р-н, ул. Зои Космодемьянской (от ул.Василия Каменского до проспекта Паркового)) 59:01:0000000:88106 (Пермский край, г. Пермь, Дзержинский р-н, ул. Зои Космодемьянской) 59:01:0000000:88165 (Пермский край, г. Пермь, Дзержинский р-н, ул.	г. Пермь	Строительство, реконструкция, эксплуатация, капитальные ремонт инженерных сооружений

	Зои Космодемьянской, от ул. Подлесной до проспекта Парковый) 59:01:4410212:24 (Пермский край, г. Пермь, Дзержинский район, ул. Комиссара Пожарского, 10) 59:01:4410212:47 (Пермский край, г. Пермь, р-н Дзержинский, ул. Комиссара Пожарского, 10а) 59:01:4410413:12 (край Пермский, г. Пермь, р-н Дзержинский, пр-кт Парковый, 35) 59:01:4410413:19 (Пермский край, г. Пермь, Дзержинский район, ул. Василия Каменского, 2а) 59:01:4410413:23 (край Пермский, г. Пермь, р-н Дзержинский, ул. Василия Каменского, 2б) 59:01:4410413:34 (Пермский край, г. Пермь, р-н Дзержинский, пр-кт Парковый, 33) 59:01:4410413:37 (Пермский край, г. Пермь, р-н Дзержинский, пр-кт Парковый, 31/2) 59:01:4410413:45 (Пермский край, г Пермь, р-н Дзержинский, пр-кт Парковый, 29) 59:01:4410413:62 (Пермский край, г. Пермь, р-н Дзержинский, пр-кт Парковый, 33а) 59:01:4410413:72 (край Пермский, г. Пермь, р-н Дзержинский, пр-кт Парковый, 31) 59:01:4410413:120 (Пермский край, г. Пермь, р-н Дзержинский, пр-кт Парковый, 25д) 59:01:4410974:3 (Пермский край, г. Пермь, р-н Дзержинский, пр-кт Парковый, 43в) 59:01:4410974:16 (Пермский край, г. Пермь, р-н Дзержинский, пр-кт Парковый, 43) 59:01:4410974:23 (Пермский край, г. Пермь, Дзержинский район, пр-кт Парковый, 41в) 59:01:4410974:24 (Пермский край, г. Пермь, р-н Дзержинский, пр-кт Парковый, 41г) 59:01:4410974:28 (Пермский край, г. Пермь, Дзержинский район, пр-кт Парковый, 39) 59:01:4410974:42 (Пермский край, г. Пермь, р-н Дзержинский, пр-кт		

	Парковый, 43) 59:01:4410974:2213 (Пермский край, город Пермь, ул. Зои Космодемьянской (с западной стороны жилого дома № 37а по Проспекту Парковому)) 59:01:4410986:5 (Пермский край, г. Пермь, р-н Дзержинский, пр-кт Парковый, 36) 59:01:4410986:6 (Пермский край, г. Пермь, Дзержинский р-н, пр-кт Парковый, 50) 59:01:4410986:17 (Пермский край, г Пермь, р-н Дзержинский, пр-кт Парковый, 36) 59:01:4410986:29 (край Пермский, г. Пермь, р-н Дзержинский, пр-кт Парковый, 40б) 59:01:4410986:3791 (Российская Федерация, край Пермский, г.о. Пермский, г Пермь, пр-кт Парковый, зу 40а) 59:01:4410986:3792 (Российская Федерация, край Пермский, г.о. Пермский, г Пермь, пр-кт Парковый, зу 50а) 59:01:4410986:4343 (Российская Федерация, край Пермский, г.о. Пермский, г Пермь, пр-кт Парковый, зу 36аа) 59:01:4410986:4344 (Пермский край, г. Пермь, Дзержинский район, по ул. Парковый проспект от ул. Комиссара Пожарского до ул.Зои Космодемьянской) 59:01:4415032:22 (Российская Федерация, Пермский край, г.о. Пермский, г Пермь, пр-кт Парковый, з/у 56) 59:01:4415032:46 (Пермский край, г. Пермь, Дзержинский район, ул. Подлесная, 45б) 59:01:4415032:561 (Пермский край, г. Пермь, Дзержинский район, ул. Подлесная, 45а) 59:01:4410413:9 (Пермский край, г. Пермь, р-н Дзержинский, пр-кт Парковый, 27) 59:01:4410413:99 (Пермский край, г. Пермь, р-н Дзержинский, ул. Водопроводная, 95) 59:01:4410430:10 (Российская Федерация, край Пермский, г.о. Пермский, г Пермь, ул Зои Космодемьянской, зу 430/10) 59:01:4410430:16 (Пермский край, г. Пермь, р-н Дзержинский, ул. Зои Космодемьянской, 10)		

	59:01:4410430:35 (край Пермский, г. Пермь, р-н Дзержинский, ул. Зои Космодемьянской, 8) 59:01:4410430:47 (Пермский край, г. Пермь, р-н Дзержинский, ул. 3-я Водопроводная, 5а) 59:01:4410974:51 (Пермский край, г. Пермь, Дзержинский район, проспект Парковый, 39а) 59:01:4410974:5 (Пермский край, г. Пермь, Дзержинский р-н, ул. Василия Каменского, 12) 59:01:4410974:27 (Пермский край, г. Пермь, р-н Дзержинский, ул. Василия Каменского, 14) 59:01:4410413:5082 (Пермский край, г. Пермь, ул. Василия Каменского) 59:01:4410413:11 (край Пермский, г. Пермь, р-н Дзержинский, ул. Василия Каменского, 2) 59:01:4410986:4625 (Почтовый адрес ориентира: Российская Федерация, Пермский край, городской округ Пермский, город Пермь, проспект Парковый, з/у 36в) 59:01:4410974:2266 (Почтовый адрес ориентира: Российская Федерация, городской округ Пермский, город Пермь, проспект Парковый) 59:01:4410430:610 (Почтовый адрес ориентира: Российская Федерация, Пермский край, городской округ Пермский, город Пермь, улица Зои Космодемьянской, земельный участок 2а) 59:01:4410430:589 (Почтовый адрес ориентира: Российская Федерация, Пермский край, городской округ Пермский, город Пермь, улица Зои Космодемьянской, з/у 2) 59:01:4410212:4143 (Почтовый адрес ориентира: Российская Федерация, Пермский край, городской округ Пермский, город Пермь, ул. Заостровская (от ул. Желябова до ул. Комиссара Пожарского)) 59:01:4410212:4095Почтовый адрес ориентира: Пермский край, г Пермь Земли, государственная собственность на которые не разграничена, расположенные в кадастровом квартале 59:01:4410974(Российская Федерация, Пермский край, г. Пермь) Земли, государственная собственность на которые не разграничена, расположенные в кадастровом квартале 59:01:4410756(Российская Федерация, Пермский край, г. Пермь)		

	Земли, государственная собственность на которые не разграничена, расположенные в кадастровом квартале 59:01:4415032(Российская Федерация, Пермский край, г. Пермь) Земли, государственная собственность на которые не разграничена, расположенные в кадастровом квартале 59:01:4410986(Российская Федерация, Пермский край, г. Пермь) Земли, государственная собственность на которые не разграничена, расположенные в кадастровом квартале 59:01:4410430(Российская Федерация, Пермский край, г. Пермь) Земли, государственная собственность на которые не разграничена, расположенные в кадастровом квартале 59:01:4410413(Российская Федерация, Пермский край, г. Пермь) Земли, государственная собственность на которые не разграничена, расположенные в кадастровом квартале 59:01:4410212(Российская Федерация, Пермский край, г. Пермь)		

8	59:01:0000000:945(край Пермский, г. Пермь, р-н Свердловский, по ул. Революции на участке от ул. Куйбышева до ул. Сибирской) 59:01:0000000:82391(Пермский край, г. Пермь, по ул. Пушкина (от пр. Комсомольский до ул. Куйбышева) в Свердловском районе города Перми) 59:01:0000000:84941(Пермский край, г. Пермь, пр-кт Комсомольский, перекресток пр. Комсомольский и ул. Тимирязева) 59:01:0000000:84945(Пермский край, г. Пермь, Комсомольский пр-кт (до пересечения с ул. Революции и ул. Тимирязева)) 59:01:0000000:84953(Пермский край, г. Пермь, Комсомольский пр-кт (до пересечения с ул. Тимирязева и ул. 1-ая Красноармейская)) 59:01:0000000:85172(Пермский край, г. Пермь, пр-кт Комсомольский (до пересечения с ул. Краснова до ул. Революции)) 59:01:0000000:86432(Пермский край, г. Пермь, Свердловский р-н, пр. Комсомольский (до пересечения с ул. Революции и ул. Тимирязева)) 59:01:4410137:30(Пермский край, г. Пермь, Ленинский район, пр-кт Комсомольский, 33) 59:01:4410137:46(Пермский край, г. Пермь, р-н Ленинский, пр-кт Комсомольский, 31в) 59:01:4410151:1(край Пермский, г. Пермь, р-н Свердловский, ул. Пушкина, 78а, 80, участок № 2) 59:01:4410151:3(Пермский край, г Пермь, р-н Свердловский, пр-кт Комсомольский, 37) 59:01:4410151:26(Пермский край, г. Пермь, Свердловский район, ул. Пушкина, 78а) 59:01:4410151:41(Пермский край, г. Пермь, р-н Свердловский, ул. Краснова, 29б) 59:01:4410151:42(Пермский край, г. Пермь, р-н Свердловский, пр-кт Комсомольский, 41) 59:01:4410151:45(край Пермский, г. Пермь, р-н Свердловский, ул. Краснова, 29) 59:01:4410151:49(Пермский край, г. Пермь, Свердловский район, ул. Краснова, 28) 59:01:4410151:393(Пермский край, г. Пермь, Свердловский район, улица Пушкина, 80)	г. Пермь	Строительство, реконструкция, эксплуатация, капитальные ремонт инженерных сооружений

	59:01:4410175:9(край Пермский, г. Пермь, р-н Свердловский, пр-кт Комсомольский, 52) 59:01:4410175:428(Пермский край, г. Пермь, Свердловский район, ТП №6011) 59:01:4410179:23(Пермский край, г. Пермь, Свердловский район, проспект Комсомольский, 49) 59:01:4410179:4356(Российская Федерация, край Пермский, г.о. Пермский, г Пермь, пр-кт Комсомольский, зу 49в) 59:01:4410569:10(край Пермский, г. Пермь, р-н Свердловский, пр-кт Комсомольский, 59) 59:01:4410569:19(Пермский край, г Пермь, р-н Свердловский, ул Пионерская, 4а) 59:01:4410569:1179(Пермский край, г. Пермь, Свердловский р-н, пр-кт Комсомольский) 59:01:4410731:3(Пермский край, г. Пермь, Свердловский район, Комсомольский пр-кт, 51а) 59:01:4410731:15(Пермский край, г. Пермь, Свердловский район, пр-кт Комсомольский, 51) 59:01:4410731:19(Пермский край, г Пермь, р-н Свердловский, пр-кт Комсомольский, 51) 59:01:4410731:536(Российская Федерация, край Пермский, г.о. Пермский, г Пермь, пр-кт Комсомольский, зу 53) 59:01:4410179:73(Российская Федерация, край Пермский, г.о. Пермский, г Пермь, пр-кт Комсомольский, зу 179/73) 59:01:4410179:5952(Пермский край, Пермский городской округ,Свердловский район, г. Пермь, ул. Революции) 59:01:4410179:33(Пермский край, г. Пермь, р-н Свердловский, Комсомольский проспект, 49в/1) 59:01:4410179:1263(Пермский край, г. Пермь, Свердловский район, проспект Комсомольский, 49) 59:01:4410175:5(Российская Федерация, край Пермский, г.о. Пермский, г Пермь, зу 175/5) 59:01:4410175:430(Пермский край, г. Пермь, пр-кт Комсомольский, ГСК 74)		

	59:01:4410175:429(Пермский край, г. Пермь, Свердловский р-н, проспект Комсомольский, 54) 59:01:4410175:14(Российская Федерация, край Пермский, г.о. Пермский, г Пермь, зу 175/14) 59:01:4410151:509(Пермский край, город Пермь, Свердловский район, ул. Краснова) 59:01:4410151:508(Пермский край, город Пермь, Свердловский район, ул. Краснова) 59:01:4410180:222(Почтовый адрес ориентира: Пермский край, г Пермь, Свердловский район) 59:01:4410179:6160(Российская Федерация, Пермский край, городской округ Пермский, город Пермь, проспект Комсомольский, ГСК 93, бокс 1) 59:01:4410151:644(Почтовый адрес ориентира: Российская Федерация, Пермский край, городской округ Пермский, город Пермь, улица Краснова) Земли, государственная собственность на которые не разграничена, расположенные в кадастровом квартале 59:01:4410137(Российская Федерация, Пермский край, г. Пермь) Земли, государственная собственность на которые не разграничена, расположенные в кадастровом квартале 59:01:4419836(Российская Федерация, Пермский край, г. Пермь) Земли, государственная собственность на которые не разграничена, расположенные в кадастровом квартале 59:01:4410731(Российская Федерация, Пермский край, г. Пермь) Земли, государственная собственность на которые не разграничена, расположенные в кадастровом квартале 59:01:4410569(Российская Федерация, Пермский край, г. Пермь) Земли, государственная собственность на которые не разграничена, расположенные в кадастровом квартале 59:01:4410180(Российская Федерация, Пермский край, г. Пермь) Земли, государственная собственность на которые не разграничена, расположенные в кадастровом квартале 59:01:4410179(Российская Федерация, Пермский край, г. Пермь) Земли, государственная собственность на которые не разграничена, расположенные в кадастровом квартале 59:01:4410175(Российская Федерация,		

	Пермский край, г. Пермь) Земли, государственная собственность на которые не разграничена, расположенные в кадастровом квартале 59:01:4410151(Российская Федерация, Пермский край, г. Пермь)		
9	59:01:0000000:92969 (Пермский край, г.о. Пермский, г. Пермь, ул. Вижайская) 59:01:4413619:4 (Пермский край, г. Пермь, Свердловский р-н, ул. Вижайская, 10) 59:01:4413622:3 (Пермский край, г. Пермь, Свердловский район, ул. Лодыгина, 39) 59:01:4413622:5 (Пермский край, г. Пермь, р-н Свердловский, ул. Вижайская, 7) 59:01:4413622:6 (Пермский край, г. Пермь, р-н Свердловский, ул. Вижайская, 9) 59:01:4413622:7 (Пермский край, г. Пермь, р-н Свердловский, ул. Бородинская, 31) 59:01:4413622:8 (Пермский край, г Пермь, р-н Свердловский, ул. Бородинская, 33) 59:01:4413622:15 (Пермский край, г. Пермь, Свердловский район ул. Лодыгина, 39) 59:01:4413619:11 (Местоположение установлено относительно ориентира, расположенного за пределами участка. Почтовый адрес ориентира: Пермский край,г. Пермь, р-н Свердловский, ул. Вижайская, 12) Земли, государственная собственность на которые не разграничена, расположенные в кадастровом квартале 59:01:4413622(Российская Федерация, Пермский край, г. Пермь) Земли, государственная собственность на которые не разграничена, расположенные в кадастровом квартале 59:01:4413619(Российская Федерация, Пермский край, г. Пермь)	г. Пермь	Строительство, реконструкция, эксплуатация, капитальные ремонт инженерных сооружений
10	59:01:0000000:1282 (Пермский край, город Пермь, Индустриальный район, улица Чердынская на участке от улицы Космонавта Леонова до улицы Архитектора Свиязева) 59:01:0000000:83090 (Российская Федерация, край Пермский, городской округ Пермский, город Пермь, улица Советской Армии, з/у 72/4)	г. Пермь	Строительство, реконструкция, эксплуатация, капитальные ремонт инженерных сооружений

	59:01:0000000:89333 (Российская Федерация, Пермский край, г. Пермь, р-н Индустриальный, ул.Космонавта Беляева (до пересечения с ул. Одоевского и ул. Комбайнеров)) 59:01:0000000:90235 (Пермский край, Пермский городской округ, г. Пермь, ул. Подводников) 59:01:0000000:90457 (Пермский городской округ, г. Пермь, Индустриальный район, (до пересечения с ул. Подводников)) 59:01:4410679:25 (край Пермский, г. Пермь, р-н Индустриальный, ул. Молодогвардейская, 34) 59:01:4410679:341 (Пермский край, г. Пермь, Индустриальный район, ул. Молодогвардейская) 59:01:4410679:345 (Пермский край, г. Пермь, Индустриальный район, ул. Советской Армии, 72/2) 59:01:4410680:512 (Российская Федерация, край Пермский, г.о. Пермский, г Пермь, пр-кт Декабристов, зу 27) 59:01:4410682:1 (Пермский край, г Пермь, р-н Индустриальный, пр-кт Декабристов, 35а) 59:01:4410683:5 (Пермский край, г. Пермь, Индустриальный р-н, пр-кт Декабристов, 31) 59:01:4410683:6 (Пермский край, г. Пермь, Индустриальный район, пр-кт Декабристов, 33) 59:01:4410683:579 (Российская Федерация, край Пермский, г.о. Пермский, г Пермь, пр-кт Декабристов, зу 33в) 59:01:4410761:4557 (Российская Федерация, край Пермский, г.о. Пермский, г Пермь, ул Камышловская, зу 15) 59:01:4410761:4583 (Российская Федерация, Пермский край, г.о. Пермский, г. Пермь, ул.Камышловская) 59:01:4410761:4584 (Российская Федерация, Пермский край, г.о. Пермский, г. Пермь, ул.Камышловская) 59:01:4410761:4599 (Российская Федерация, Пермский край, г.о. Пермский, г. Пермь, ул.Камышловская) 59:01:4410831:6 (Пермский край, г Пермь, р-н Индустриальный, ул Космонавта Леонова, 56а) 59:01:4410831:7 (Пермский край, г. Пермь, р-н Индустриальный, ул.		

	Геологов, 4) 59:01:4410831:23 (Пермский край, г. Пермь, Индустриальный район, ул. Космонавта Леонова, 54) 59:01:4410831:24 (Пермский край, г. Пермь, Индустриальный р-н, ул. Космонавта Леонова, 52) 59:01:4410831:34 (Пермский край, г. Пермь, р-н Индустриальный, ул. Космонавта Леонова, 56) 59:01:4410831:5396 (Российская Федерация, край Пермский, г.о. Пермский, г Пермь, ул Космонавта Леонова, зу 52б) 59:01:4410839:1 (Пермский край, г. Пермь, р-н Индустриальный, ул. Нефтяников, 5) 59:01:4410866:2 (край Пермский, г. Пермь, р-н Индустриальный, ул. Космонавта Беляева, 13) 59:01:4410866:190 (Пермский край, город Пермь, Индустриальный район, ул. Космонавта Беляева) 59:01:4410866:191 (Пермский край, город Пермь, Индустриальный район, ул. Космонавта Беляева) 59:01:4410866:192 (Пермский край, город Пермь, Индустриальный район, ул. Космонавта Беляева) 59:01:4413938:3 (Пермский край, г Пермь, р-н Индустриальный, ул Космонавта Леонова, 62а) 59:01:4413938:8 (Пермский край, г. Пермь, Индустриальный р-н, ул. Космонавта Леонова, 60) 59:01:4413938:31 (Пермский край, г. Пермь, Индустриальный р-н, ул. Геологов, 3) 59:01:4413938:33 (Пермский край, г. Пермь, Индустриальный район, ул. Геологов, 1) 59:01:4413938:54 (Пермский край, г. Пермь, Индустриальный район, ул. Леонова, 62) 59:01:4413938:68 (край Пермский, г. Пермь, р-н Индустриальный, ул. Космонавта Леонова, 62) 59:01:4416013:1272 (Пермский край, г. Пермь, Индустриальный район, ул. Карпинского, 103а) 59:01:4416013:1499 (Российская Федерация, Пермский край, г. Пермь,		

	Индустриальный р-н, ул. Карпинского) 59:01:4416016:8 (Пермский край, г. Пермь, Индустриальный район, ул Чердынская, 20) 59:01:4416016:13 (край Пермский, г. Пермь, р-н Индустриальный, ул. Чердынская, 20 а) 59:01:4416016:40 (край Пермский, г. Пермь, р-н Индустриальный, ул. Чердынская, 26) 59:01:0000000:83089 (Российская Федерация, край Пермский, городской округ Пермский, город Пермь, улица Советской Армии, з/у 72) 59:01:4410679:21 (край Пермский, г. Пермь, р-н Индустриальный, ул. Молодогвардейская, 34) 59:01:4410679:23 (край Пермский, г. Пермь, р-н Индустриальный, ул. Молодогвардейская, 34) 59:01:4410679:344 (Пермский край, г. Пермь, Индустриальный район, ул. Советской Армии, 72/1) 59:01:4410679:346 (Пермский край, г. Пермь, Индустриальный район, ул. Советской Армии, 72/3) 59:01:4410680:7 (Пермский край, г. Пермь, р-н Индустриальный, пр-кт Декабристов, 29) 59:01:4410826:15 (Пермский край, г Пермь, р-н Индустриальный, ул Рязанская, 13) 59:01:4410826:441 (Российская Федерация, край Пермский, г.о. Пермский, г Пермь, ул Карпинского, зу 100а) 59:01:4416013:1865 (Почтовый адрес ориентира: Российская Федерация, Пермский край, городской округ Пермский, город Пермь, улица Карпинского, з/у 103в) 59:01:4416013:1851 (Пермский край, Пермский г.о., г. Пермь, ул. Карпинского) 59:01:0000000:99529 (Российская Федерация, Пермский край, городской округ Пермский, город Пермь, улица Сусанина, земельный участок 1аа) Земли, государственная собственность на которые не разграничена, расположенные в кадастровом квартале 59:01:4410826(Российская Федерация, Пермский край, г. Пермь) Земли, государственная собственность на которые не разграничена,		

	расположенные в кадастровом квартале 59:01:4410761(Российская Федерация, Пермский край, г. Пермь) Земли, государственная собственность на которые не разграничена, расположенные в кадастровом квартале 59:01:4410683(Российская Федерация, Пермский край, г. Пермь) Земли, государственная собственность на которые не разграничена, расположенные в кадастровом квартале 59:01:4410682(Российская Федерация, Пермский край, г. Пермь) Земли, государственная собственность на которые не разграничена, расположенные в кадастровом квартале 59:01:4410680(Российская Федерация, Пермский край, г. Пермь) Земли, государственная собственность на которые не разграничена, расположенные в кадастровом квартале 59:01:4416016(Российская Федерация, Пермский край, г. Пермь) Земли, государственная собственность на которые не разграничена, расположенные в кадастровом квартале 59:01:4416013(Российская Федерация, Пермский край, г. Пермь) Земли, государственная собственность на которые не разграничена, расположенные в кадастровом квартале 59:01:4413938(Российская Федерация, Пермский край, г. Пермь) Земли, государственная собственность на которые не разграничена, расположенные в кадастровом квартале 59:01:4410866(Российская Федерация, Пермский край, г. Пермь) Земли, государственная собственность на которые не разграничена, расположенные в кадастровом квартале 59:01:4410839(Российская Федерация, Пермский край, г. Пермь) Земли, государственная собственность на которые не разграничена, расположенные в кадастровом квартале 59:01:4410831(Российская Федерация, Пермский край, г. Пермь) Земли, государственная собственность на которые не разграничена, расположенные в кадастровом квартале 59:01:4410679(Российская Федерация, Пермский край, г. Пермь) Земли, государственная собственность на которые не разграничена, расположенные в кадастровом квартале 59:01:4410683(Российская Федерация,		

	Пермский край, г. Пермь) Земли, государственная собственность на которые не разграничена, расположенные в кадастровом квартале 59:01:4410682(Российская Федерация, Пермский край, г. Пермь) Земли, государственная собственность на которые не разграничена, расположенные в кадастровом квартале 59:01:4410680(Российская Федерация, Пермский край, г. Пермь) Земли, государственная собственность на которые не разграничена, расположенные в кадастровом квартале 59:01:4410866(Российская Федерация, Пермский край, г. Пермь) Земли, государственная собственность на которые не разграничена, расположенные в кадастровом квартале 59:01:4410839(Российская Федерация, Пермский край, г. Пермь) Земли, государственная собственность на которые не разграничена, расположенные в кадастровом квартале 59:01:4410679(Российская Федерация, Пермский край, г. Пермь)		
11	59:01:0000000:87086 (Российская Федерация, край Пермский, г.о. Пермский, г Пермь, зу 00/87086) 59:01:0000000:90260 (Пермский край, Пермский городской округ, г. Пермь, Свердловский район, ул. Сергинская) 59:01:4413618:10 (Российская Федерация, край Пермский, г.о. Пермский, г Пермь, ул Емельяна Ярославского, зу 28) 59:01:4413619:3 (Пермский край, г Пермь, р-н Свердловский, ул Емельяна Ярославского, 30) 59:01:4413619:4 (Пермский край, г. Пермь, Свердловский р-н, ул. Вижайская, 10) 59:01:4413619:15 (Пермский край, г. Пермь, Свердловский р-н, ул. Сергинская, 7) 59:01:4413619:16 (Пермский край, г. Пермь, Свердловский район, ул. Емельяна Ярославского, 30) 59:01:4413619:1129 (Почтовый адрес ориентира: Пермский край, г.о. Пермский, г. Пермь, ул. Вижайская) Земли, государственная собственность на которые не разграничена, расположенные в кадастровом квартале 59:01:4413618(Российская Федерация,	г. Пермь	Строительство, реконструкция, эксплуатация, капитальные ремонт инженерных сооружений

	Пермский край, г. Пермь) Земли, государственная собственность на которые не разграничена, расположенные в кадастровом квартале 59:01:4413619(Российская Федерация, Пермский край, г. Пермь)		
12	59:01:4413832:163 (15 кв.м) 59:01:0000000:1108 (13 кв.м) 59:01:4413829:219 (124 кв.м) 59:01:4413829:82 (132 кв.м) 59:01:4413829 (8 кв.м)	г. Пермь	Строительство, реконструкция, эксплуатация, капитальные ремонт инженерных сооружений
13	59:01:0000000:87899	г. Пермь	Строительство, реконструкция, эксплуатация, капитальные ремонт инженерных сооружений
14	59:01:0000000:87899	г. Пермь	Строительство, реконструкция, эксплуатация, капитальные ремонт инженерных сооружений
15	59:01:4410237:7; 59:01:4410231:42; 59:01:0000000:98218; 59:01:4410231:928; 59:01:4410231:905; 59:01:4410231:908; 59:01:4410231:903; 59:01:4410231:940; 59:01:4410231:935; 59:01:4410231:937; 59:01:4410231:938; кадастровый квартал 59:01:4410231; кадастровый квартал 59:01:4410237	г. Пермь	Строительство, реконструкция, эксплуатация, капитальные ремонт инженерных сооружений
16	59:01:0000000:1201 (Пермский край, г. Пермь, районы Ленинский и Свердловский, по ул. Пушкина на участке от площади ЦКР до ул. Крисанова) 59:01:0000000:1290 (Пермский край, г. Пермь, Дзержинский и Ленинский районы, улица Луначарского от улицы Плеханова до улицы Николая Островского) 59:01:0000000:84710 (Пермский край, г. Пермь, Ленинский р-н, ул. Борчанинова (от пер. Узенький до ул. Эпроновская)) 59:01:0000000:84720 (Пермский край, г. Пермь, Ленинский р-н, ул. Крисанова (от ул. Пушкина до ул. Луначарского)) 59:01:0000000:84886 (Пермский край, г. Пермь, Ленинский р-н , ул. Крисанова (от ул. Екатерининская до ул. Луначарского)) 59:01:0000000:90487 (Пермский край, г.о. Пермский, г. Пермь, р-н Ленинский, ул. Крылова) 59:01:0000000:90861 (Пермский край, г.о. Пермский, г. Пермь, Ленинский район) 59:01:0000000:91659 (Российская Федерация, Пермский край, г.о. Пермский, г. Пермь, Ленинский район, ул. Пушкина)	г. Пермь	Строительство, реконструкция, эксплуатация, капитальные ремонт инженерных сооружений

	59:01:0000000:92706 (Пермский край, г.о. Пермский, г. Пермь, ул. Крылова) 59:01:0000000:92807 (Пермский край, г.о. Пермский, г. Пермь, Ленинский район, ул. Пушкина) 59:01:0000000:92880 (Пермский край, г.о. Пермский, г. Пермь, ул. Пушкина) 59:01:0000000:92939 (Пермский край, г. Пермь, Ленинский район, ул. Крисанова) 59:01:4410127:9 (край Пермский, г. Пермь, р-н Ленинский, ул. Крисанова, 26б) 59:01:4410127:10 (край Пермский, г. Пермь, р-н Ленинский, ул. Луначарского, 96) 59:01:4410127:18 (Пермский край, г Пермь, р-н Ленинский, ул Екатерининская, 141, (участок №1)) 59:01:4410129:5 (Пермский край, г Пермь, р-н Дзержинский, ул Луначарского, 130) 59:01:4410129:6 (Пермский край, г. Пермь, р-н Дзержинский, ул. Луначарского, 128) 59:01:4410131:3 (Пермский край, г. Пермь, р-н Дзержинский, ул. Луначарского, 131) 59:01:4410132:3 (край Пермский, г. Пермь, р-н Ленинский, ул. Луначарского, 103) 59:01:4410132:12 (край Пермский, г. Пермь, р-н Ленинский, ул. Пушкина, 113а) 59:01:4410132:20 (Пермский край, г. Пермь, Ленинский район, ул. Пушкина, 113) 59:01:4410132:1197 (Пермский край, г. Пермь, Ленинский район, южнее дома №113 по ул. Пушкина) 59:01:4410132:1317 (Пермский край, г.о. Пермский, г. Пермь, р-н Ленинский, ул. Пушкина) 59:01:4410132:1318 (Пермский край, г.о. Пермский, г. Пермь, р-н Ленинский, ул. Пушкина) 59:01:4410132:1324 (Пермский край, г.о. Пермский, г. Пермь, р-н Ленинский, ул. Пушкина)		

	59:01:4410133:12 (край Пермский, г. Пермь, р-н Ленинский, ул. Пушкина, 109) 59:01:4410244:3 (край Пермский, г. Пермь, р-н Ленинский, ул. Пушкина, 108) 59:01:4410244:6 (Пермский край, г. Пермь, Ленинский р-н, ул. Крылова, 4) 59:01:4410244:9 (Пермский край, г. Пермь, р-н Ленинский, ул. Пушкина, 108в) ЕЗП 59:01:0000000:97 (обособленный участок 59:01:4410244:10) (Пермский край, г. Пермь, р-н Ленинский, ул. Пушкина, 112) 59:01:4410244:14 (край Пермский, г. Пермь, р-н Ленинский, ул. Пушкина, 116 а) 59:01:4410245:56 (край Пермский, г. Пермь, р-н Ленинский, ул. Пушкина, 104) 59:01:4410245:95 (Пермский край, г. Пермь, ул. Пушкина, 106а) 59:01:4410245:96 (Пермский край, г. Пермь, ул. Пушкина, 104а) 59:01:4410245:278 (Пермский край, г. Пермь, Ленинский район, ул. Борчаниновская) ЕЗП 59:01:0000000:97 (обособленный участок 59:01:4418024:2) (Пермский край, г. Пермь, р-н Ленинский, ул. Пушкина, 112) 59:01:4418024:7 (Пермский край, г Пермь, р-н Ленинский, ул Пушкина, 112) 59:01:4418024:147 (Пермский край, г.о. Пермский, г. Пермь, Ленинский район, ул. Пушкина) 59:01:4410127:3 (Пермский край, г Пермь, р-н Ленинский, ул. Луначарского, 94 а) 59:01:4410127:4 (край Пермский, г. Пермь, р-н Ленинский, ул. Крисанова, 26в) 59:01:4410127:7 (Пермский край, г. Пермь, Ленинский район, ул.Луначарского, 94) 59:01:4410133:4 (Пермский край, г. Пермь, Ленинский р-н, ул. Пушкина, 107а) 59:01:4410133:18 (Пермский край, г. Пермь, р-н Ленинский, ул. Луначарского, 101а) 59:01:4410133:852 (Пермский край, г. Пермь, Ленинский район, ул.		

	Борчанинова) Земли, государственная собственность на которые не разграничена, расположенные в кадастровом квартале 59:01:4410131 (Пермский край, г. Пермь) Земли, государственная собственность на которые не разграничена, расположенные в кадастровом квартале 59:01:4410245 (Пермский край, г. Пермь) Земли, государственная собственность на которые не разграничена, расположенные в кадастровом квартале 59:01:4410244 (Пермский край, г. Пермь) Земли, государственная собственность на которые не разграничена, расположенные в кадастровом квартале 59:01:4410129 (Пермский край, г. Пермь) Земли, государственная собственность на которые не разграничена, расположенные в кадастровом квартале 59:01:4410127 (Пермский край, г. Пермь)		
17	59:01:0000000:897 (Пермский край, г. Пермь, р-н Индустриальный, ул. Рязанская, на участке от ул. Карпинского до ул. Космонавта Леонова) 59:01:0000000:1282 (Пермский край, город Пермь, Индустриальный район, улица Чердынская на участке от улицы Космонавта Леонова до улицы Архитектора Свиязева) 59:01:0000000:88040 (Пермский край, г. Пермь, Индустриальный р-н, (пересечение ул.Космонавта Леонова и ул. Архитектора Свиязева)) 59:01:0000000:88054 (Пермский край, г. Пермь, Индустриальный район, ул. Космонавта Леонова (до пересечения с ул.Космонавта Беляева и ул. Геологов)) 59:01:0000000:88070 (Российская Федерация, Пермский край, г. Пермь, р-н Индустриальный (пересечение ул.Космонавта Беляева и ул.Космонавта Леонова)) 59:01:0000000:88447 (Пермский край, город Пермь, Индустриальный район (до пересечения с ул.Качалова и ул.Космонавта Леонова)) 59:01:0000000:88554 (Пермский край, г. Пермь, р-н Индустриальный, ул. Космонавта Леонова) 59:01:0000000:89100 (Пермский край, г. Пермь, р-н Индустриальный,	г. Пермь	Строительство, реконструкция, эксплуатация, капитальные ремонт инженерных сооружений

	ул.Космонавта Леонова (до пересечения с ул.Геологов ул.Чердынской)) 59:01:0000000:89404 (Пермский край, город Пермь, Индустриальный район, ул. Космонавта Леонова (до пересечения с ул. Чердынской и ул. Архитектора Свиязева)) 59:01:0000000:91086 (Пермский край, Пермский городской округ, г. Пермь, Индустриальный р-н, ул. Архитектора Свиязева) 59:01:4410831:2 (Пермский край, г. Пермь, р-н Индустриальный, ул. Космонавта Леонова, от ул. Космонавта Беляева до ул. Геологов) 59:01:4410831:6 (Пермский край, г Пермь, р-н Индустриальный, ул Космонавта Леонова, 56а) 59:01:4410831:23 (Пермский край, г. Пермь, Индустриальный район, ул. Космонавта Леонова, 54) 59:01:4410831:24 (Пермский край, г. Пермь, Индустриальный р-н, ул. Космонавта Леонова, 52) 59:01:4410831:27 (край Пермский, г. Пермь, р-н Индустриальный, ул. Космонавта Леонова, 42) 59:01:4410831:30 (Пермский край, г. Пермь, р-н Индустриальный, ул. Космонавта Леонова, 40) 59:01:4410831:51 (Пермский край, г. Пермь, р-н Индустриальный, ул. милиционера Власова, 25) 59:01:4410831:52 (Пермский край, г. Пермь, р-н Индустриальный, ул. милиционера Власова, 27) 59:01:4410831:53 (край Пермский, г. Пермь, р-н Индустриальный, ул. Милиционера Власова, 29) 59:01:4410831:5384 (Пермский край, г. Пермь, Индустриальный район, ул. Милиционера Власова, 27а) 59:01:4410831:5583 (Пермский край, г. Пермь, Индустриальный район, ул. Космонавта Леонова (до пересечения с ул. Космонавта Беляева и ул. Геологов)) 59:01:4413938:1 (Пермский край, г. Пермь, Индустриальный район, ул. Космонавта Леонова, от ул. Геологов до ул. Архитектора Свиязева) 59:01:4413938:8 (Пермский край, г. Пермь, Индустриальный р-н, ул. Космонавта Леонова, 60) 59:01:4413938:34 (Пермский край, г. Пермь, р-н Индустриальный, ул.		

	Свиязева, 32) 59:01:4413938:68 (край Пермский, г. Пермь, р-н Индустриальный, ул. Космонавта Леонова, 62) 59:01:4416015:32 (Пермский край, г. Пермь, р-н Индустриальный, ул. Космонавта Леонова, 43) 59:01:4416015:445 (Пермский край, город Пермь, Индустриальный район, улица Рязанская, 105) 59:01:4416015:473 (Пермский край, г. Пермь, ул. Рязанская) 59:01:4416016:3915 (Российская Федерация, край Пермский, г.о. Пермский, г Пермь, зу 016/3915) 59:01:4416017:20 (край Пермский, г. Пермь, р-н Индустриальный, ул. Свиязева, 30) 59:01:4416017:2317 (Российская Федерация, край Пермский, г.о. Пермский, г Пермь, зу 017/2317) 59:01:4416028:1 (Пермский край, г. Пермь, р-н Индустриальный, ул. Космонавта Леонова, 82а) 59:01:4416028:4 (край Пермский, г. Пермь, р-н Индустриальный, ул. Космонавта Леонова, 80) 59:01:4416028:11 (Российская Федерация, край Пермский, городской округ Пермский, город Пермь, улица Космонавта Леонова, з/у 84а) 59:01:4416028:702 (Российская Федерация, Пермский край, Пермский городской округ, город Пермь, Индустриальный р-н, ул. Космонавта Леонова) 59:01:4416067:1 (Пермский край, г. Пермь, Индустриальный район, ул. Леонова, юго-западнее территории аэропорта Бахаревка) 59:01:4416067:2 (Пермский край, г. Пермь, Индустриальный район, ул. Леонова, юго-западнее территории аэропорта Бахаревка) 59:01:4416067:132 (Пермский край, г.о. Пермский, г. Пермь, ул. Космонавта Леонова) 59:01:4416078:52 (Пермский край, г. Пермь, Индустриальный р-н, ул. Карпинского, 140) 59:01:4416078:56 (край Пермский, г. Пермь, р-н Индустриальный, ул. Карпинского, 140) 59:01:0000000:88063 (Российская Федерация, Пермский край, г. Пермь, р-н		

	Индустриальный (пересечение ул.Космонавта Беляева и ул.Качалова)) 59:01:0000000:88542 (Пермский край, г. Пермь, р-н Индустриальный,(пересечение ул.Космонавта Беляева и ул.Геологов)) 59:01:0000000:89001 (Пермский край, г. Пермь, Индустриальный р-н, ул. Теплогорская, (до пересечения с ул.Рязанской и ул.Подводников)) 59:01:0000000:90189 (Пермский край, Пермский городской округ, г. Пермь, ул. Качалова, до пересечения с ул. Космонавта Беляева) 59:01:4410721:8 (Пермский край, г. Пермь, Индустриальный р-н, ул. Рязанская, 96) 59:01:4410831:7 (Пермский край, г. Пермь, р-н Индустриальный, ул. Геологов, 4) 59:01:4410831:31 (Пермский край, г Пермь, р-н Индустриальный, ул Космонавта Леонова, 44) 59:01:4410831:32 (Пермский край, г Пермь, р-н Индустриальный, ул Космонавта Леонова, 48) 59:01:4410831:34 (Пермский край, г. Пермь, р-н Индустриальный, ул. Космонавта Леонова, 56) 59:01:4410831:36 (Пермский край, г. Пермь, Индустриальный р-н, ул. Космонавта Беляева, 43) 59:01:4410831:5396 (Российская Федерация, край Пермский, г.о. Пермский, г Пермь, ул Космонавта Леонова, зу 52б) 59:01:4410831:5591 (Российская Федерация, Пермский край, Пермский городской округ, город Пермь, Индустриальный район, ул. Милиционера Власова) 59:01:4413938:31 (Пермский край, г. Пермь, Индустриальный р-н, ул. Геологов, 3) 59:01:4413938:54 (Пермский край, г. Пермь, Индустриальный район, ул. Леонова, 62) 59:01:4413938:57 (Пермский край, г. Пермь, р-н Индустриальный, ул. Геологов) 59:01:4416015:4 (Пермский край, г. Пермь, Индустриальный район, ул. Рязанская, 101) 59:01:4416015:8 (Пермский край, г. Пермь, р-н Индустриальный, ул. Рязанская, 103/1)		

	59:01:4416015:14 (Пермский край, г. Пермь, Индустриальный район, ул. Рязанская, 97а) 59:01:4416015:30 (Пермский край, г. Пермь, Индустриальный район, ул. Рязанская, 97а) 59:01:4413938:3 (Пермский край, г Пермь, р-н Индустриальный, ул Космонавта Леонова, 62а) 59:01:4410831:44 (Пермский край, г. Пермь, Индустриальный район, ул. Леонова, 52) 59:01:4416028:742 (Почтовый адрес ориентира: Российская Федерация, Пермский край, Пермский городской округ, город Пермь, Индустриальный р-н, ул. Космонавта Леонова) 59:01:4416015:1277 (Почтовый адрес ориентира: Российская Федерация, Пермский край, городской округ Пермский, город Пермь, улица Рязанская) 59:01:0000000:97355 (Пермский край, город Пермь, улица Геологов, (до пересечения с ул. Композитора Глинки до ул. Космонавта Леонова)) Земли, государственная собственность на которые не разграничена, расположенные в кадастровом квартале 59:01:4416067 (Пермский край, город Пермь) Земли, государственная собственность на которые не разграничена, расположенные в кадастровом квартале 59:01:4416028 (Пермский край, город Пермь) Земли, государственная собственность на которые не разграничена, расположенные в кадастровом квартале 59:01:4416017 (Пермский край, город Пермь) Земли, государственная собственность на которые не разграничена, расположенные в кадастровом квартале 59:01:4410721 (Пермский край, город Пермь) Земли, государственная собственность на которые не разграничена, расположенные в кадастровом квартале 59:01:4416078 (Пермский край, город Пермь) Земли, государственная собственность на которые не разграничена, расположенные в кадастровом квартале 59:01:4416016 (Пермский край, город Пермь) Земли, государственная собственность на которые не разграничена,		

	расположенные в кадастровом квартале 59:01:4416015 (Пермский край, город Пермь) Земли, государственная собственность на которые не разграничена, расположенные в кадастровом квартале 59:01:4413938 (Пермский край, город Пермь) Земли, государственная собственность на которые не разграничена, расположенные в кадастровом квартале 59:01:4410869 (Пермский край, город Пермь) Земли, государственная собственность на которые не разграничена, расположенные в кадастровом квартале 59:01:4410866 (Пермский край, город Пермь) Земли, государственная собственность на которые не разграничена, расположенные в кадастровом квартале 59:01:4410831 (Пермский край, город Пермь) Земли, государственная собственность на которые не разграничена, расположенные в кадастровом квартале 59:01:4410837 (Пермский край, город Пермь)		
18	59:01:0000000:92260 (Пермский край, г. Пермь, р-н. Кировский, ул. Кировоградская) 59:01:0000000:92973 (Пермский край, г.о. Пермсикй, г. Пермь, ул. Новоржевская) 59:01:1713022:4 (край Пермский, г. Пермь, р-н Кировский, ул. Астраханская, 3) 59:01:1713022:5 (край Пермский, г. Пермь, р-н Кировский, ул. Астраханская, 5) 59:01:1713022:16 (Пермский край, г. Пермь, р-н Кировский, ул. Закамская, 36) 59:01:1713022:22 (Пермский край, г. Пермь, Кировский район, ул. Кировоградская, 49) 59:01:1713045:5 (Пермский край, г. Пермь, р-н Кировский, ул. Липатова, 17) 59:01:1713045:6 (Пермский край, г. Пермь, Кировский район, ул. Липатова, 17в) 59:01:1713045:24 (Российская Федерация, Пермский край, г.о. Пермский,	г. Пермь	Строительство, реконструкция, эксплуатация, капитальные ремонт инженерных сооружений

	г Пермь, ул Липатова, з/у 19) 59:01:1713045:317 (Пермский край, г. Пермь, ул. Автозаводская) 59:01:1713045:318 (Пермский край, г. Пермь, ул. Автозаводская) 59:01:1713045:598 (Пермский край., Пермский г.о, г. Пермь, ул. Автозаводская) 59:01:1713045:600 (Пермский край, г.о. Пермский, г. Пермь, ул. Маршала Рыбалко) 59:01:1713280:2 (Пермский край, г Пермь, р-н Кировский, ул Химградская, 49б) 59:01:1713280:14 (край Пермский, г. Пермь, р-н Кировский, ул. Химградская, 49) 59:01:1713280:15 (край Пермский, г. Пермь, р-н Кировский, ул. Химградская, 51) 59:01:1713280:20 (край Пермский, г. Пермь, р-н Кировский, ул. Богдана Хмельницкого, 56) 59:01:1713280:1057 (Пермский край, г. Пермь, ул. Петрозаводская) 59:01:1713280:1204 (Пермский край, г Пермь, Кировский район, ул.Охотников (от ул.Ласьвинской)) 59:01:1713292:7 (Российская Федерация, край Пермский, г.о. Пермский, г Пермь, ул Охотников, зу 32) 59:01:1713312:2 (край Пермский, г. Пермь, р-н Кировский, ул. Охотников, 8) 59:01:1713312:4 (Пермский край, г. Пермь, р-н Кировский, ул. Химградская, 2/1) 59:01:1713312:13 (Пермский край, г. Пермь, Кировский район, ул. Химградская, 3) 59:01:1713312:14 (Пермский край, г. Пермь, Кировский район, ул. Химградская, 1) 59:01:1713316:154 (Российская Федерация, Пермский край, г.о. Пермский, г. Пермь, р-н Кировский, ул. Богдана Хмельницкого) 59:01:1713321:149 (Российская Федерация, Пермский край, г.о. Пермский, г. Пермь, р-н Кировский, ул. Богдана Хмельницкого) 59:01:1713331:12 (край Пермский, г. Пермь, р-н Кировский, ул. Маршала Рыбалко, 105в)		

	59:01:1713331:60 (Пермский край, г. Пермь, р-н Кировский, ул. Магистральная, 100) 59:01:1713331:106 (край Пермский, г. Пермь, р-н Кировский, ул. Магистральная, 104) 59:01:1713331:109 (край Пермский, г. Пермь, р-н Кировский, ул. Магистральная, 100в) 59:01:1713331:111 (край Пермский, г. Пермь, р-н Кировский, ул. Магистральная, 98) 59:01:1717029:1 (Пермский край, г. Пермь, р-н Кировский, ул. Охотников, 12) 59:01:1717029:11 (Пермский край, г. Пермь, Кировский район, ул. 4-й Пятилетки, 2а) 59:01:1717089:1 (Пермский край, г. Пермь, Кировский район, ул. Новоржевская, 9) 59:01:1717089:9 (Пермский край, г. Пермь, Кировский район, ул. Новоржевская, 9) 59:01:1717089:10 (Пермский край, г. Пермь, Кировский район, ул. Богдана Хмельницкого, 2а) 59:01:1717089:11 (Пермский край, г. Пермь, Кировский район, ул. Новоржевская, 13) 59:01:1717089:15 (Пермский край, г. Пермь, Кировский район, ул. Новоржевская, 11) 59:01:1717089:457 (Российская Федерация, Пермский край, Пермский городской округ, город Пермь, Кировский район, ул. Богдана Хмельницкого) 59:01:0000000:92330 (Пермский край, Пермский городской округ, Кировский район р-н., г. Пермь, ул. Богдана Хмельницкого) 59:01:1717089:464 (Почтовый адрес ориентира: Российская Федерация, Пермский край, г.о. Пермский, г. Пермь) 59:01:1713280:1217 (Пермский край, г. Пермь, ул. Петрозаводская, (от ул. Охотников до ул. Богдана Хмельницкого)) 59:01:1713022:426 (Пермский край, г Пермь, ул Астраханская, (от ул. Кировоградской до ул. Закамской)) 59:01:0000000:95205 (Почтовый адрес ориентира: Пермский край, г. Пермь, Кировский район, ул. 4-й Пятилетки (от ул. Химградской до		

	Купянского переулка)) Земли, государственная собственность на которые не разграничена, расположенные в кадастровом квартале 59:01:1717089 (Пермский край, г. Пермь) Земли, государственная собственность на которые не разграничена, расположенные в кадастровом квартале 59:01:1717029 (Пермский край, г. Пермь) Земли, государственная собственность на которые не разграничена, расположенные в кадастровом квартале 59:01:1713331 (Пермский край, г. Пермь) Земли, государственная собственность на которые не разграничена, расположенные в кадастровом квартале 59:01:1713321 (Пермский край, г. Пермь) Земли, государственная собственность на которые не разграничена, расположенные в кадастровом квартале 59:01:1713316 (Пермский край, г. Пермь) Земли, государственная собственность на которые не разграничена, расположенные в кадастровом квартале 59:01:1713312 (Пермский край, г. Пермь) Земли, государственная собственность на которые не разграничена, расположенные в кадастровом квартале 59:01:1713292 (Пермский край, г. Пермь) Земли, государственная собственность на которые не разграничена, расположенные в кадастровом квартале 59:01:1713280 (Пермский край, г. Пермь) Земли, государственная собственность на которые не разграничена, расположенные в кадастровом квартале 59:01:1713095 (Пермский край, г. Пермь) Земли, государственная собственность на которые не разграничена, расположенные в кадастровом квартале 59:01:1713045 (Пермский край, г. Пермь) Земли, государственная собственность на которые не разграничена, расположенные в кадастровом квартале 59:01:1713022 (Пермский край, г. Пермь)		

19	59:01:0000000:1290 (Пермский край, г. Пермь, Дзержинский и Ленинский районы, улица Луначарского от улицы Плеханова до улицы Николая Островского) 59:01:0000000:86408 (Пермский край, г. Пермь, Ленинский р-н, ул. Пермская (от ул. Крисанова до ул. Плеханова)) 59:01:4410097:11 (край Пермский, г. Пермь, р-н Дзержинский, ул. Ленина, 88а) 59:01:4410097:19 (Пермский край, г. Пермь, р-н Дзержинский, ул. Плеханова, 36а) 59:01:4410097:26 (Пермский край, г. Пермь, Дзержинский район, ул. Плеханова, 36) 59:01:4410099:10 (Пермский край, г. Пермь, р-н Дзержинский, ул. Пермская, 224) 59:01:4410127:3 (Пермский край, г Пермь, р-н Ленинский, ул. Луначарского, 94 а) 59:01:4410127:7 (Пермский край, г. Пермь, Ленинский район, ул.Луначарского, 94) 59:01:4410127:10 (край Пермский, г. Пермь, р-н Ленинский, ул. Луначарского, 96) 59:01:4410127:15 (Пермский край, г Пермь, р-н Ленинский, ул Екатерининская, 133, 135) 59:01:4410129:3 (Пермский край, г Пермь, р-н Дзержинский, ул Луначарского, 134) 59:01:4410129:4 (край Пермский, г. Пермь, р-н Дзержинский, ул. Луначарского, 132) 59:01:4410129:5 (Пермский край, г Пермь, р-н Дзержинский, ул Луначарского, 130) 59:01:4410129:6 (Пермский край, г. Пермь, р-н Дзержинский, ул. Луначарского, 128) ЕЗП 59:01:0000000:270 (обособленный земельный участок 59:01:4410129:12) (Российская Федерация, край Пермский, г.о. Пермский, г Пермь, ул Екатерининская, зу 00/270) 59:01:4410129:1290 (Российская Федерация, край Пермский, городской округ Пермский, город Пермь, улица Екатерининская, з/у 163а)	г. Пермь	Строительство, реконструкция, эксплуатация, капитальные ремонт инженерных сооружений

	59:01:4410131:1 (край Пермский, г. Пермь, р-н Дзержинский, ул. Луначарского, 135) 59:01:4410131:2 (Пермский край, г Пермь, р-н Дзержинский, ул Луначарского, 133) 59:01:4410131:3 (Пермский край, г. Пермь, р-н Дзержинский, ул. Луначарского, 131) 59:01:4410133:4 (Пермский край, г. Пермь, Ленинский р-н, ул. Пушкина, 107а) 59:01:4410133:18 (Пермский край, г. Пермь, р-н Ленинский, ул. Луначарского, 101а) 59:01:4410133:23 (край Пермский, г. Пермь, р-н Ленинский, ул. Борчанинова, 15) 59:01:4410133:852 (Пермский край, г. Пермь, Ленинский район, ул. Борчанинова) 59:01:4410222:3 (край Пермский, г. Пермь, р-н Дзержинский, ул. Ленина, 102) 59:01:4410222:51 (Пермский край, г Пермь, р-н Дзержинский, ул Ленина, 102 а) 59:01:4410224:8 (Российская Федерация, край Пермский, г.о. Пермский, г Пермь, ул Екатерининская, зу 181а) 59:01:4410224:149 (Российская Федерация, край Пермский, городской округ Пермский, город Пермь, улица Екатерининская, з/у 181) 59:01:4410225:45 (край Пермский, г. Пермь, р-н Дзержинский, ул. Екатерининская, 177) 59:01:4410225:1199 (Пермский край, г. Пермь, Дзержинский район, ул. Екатерининская) 59:01:4410244:5 (Пермский край, г. Пермь, Ленинский р-н, ул. Пушкина, 116б) 59:01:4410244:9 (Пермский край, г. Пермь, р-н Ленинский, ул. Пушкина, 108в) 59:01:4410244:13 (край Пермский, г. Пермь, р-н Ленинский, ул. Пушкина, 108/1) 59:01:4410244:14 (край Пермский, г. Пермь, р-н Ленинский, ул. Пушкина, 116 а)		

	ЕЗП 59:01:0000000:97 (обособленный земельный участок 59:01:4418024:2) (Пермский край, г. Пермь, р-н Ленинский, ул. Пушкина, 112) 59:01:4418024:10 (Пермский край, г. Пермь, Ленинский район, ул. Пушкина, 112) 59:01:4410129:1410 (Почтовый адрес ориентира: Российская Федерация, Пермский край, городской округ Пермский, город Пермь, улица Екатерининская, 163) 59:01:4410127:1671 (Российская Федерация, Пермский край, г.о. Пермский, г. Пермь, ул. Екатерининская) 59:01:4410097:701 (Почтовый адрес ориентира: Российская Федерация, Пермский край, городской округ Пермский, город Пермь, Дзержинский район, улица Решетникова) 59:01:4410097:700 (Почтовый адрес ориентира: Российская Федерация, Пермский край, городской округ Пермский, город Пермь, Дзержинский район, улица Пермская) Земли, государственная собственность на которые не разграничена, расположенные в кадастровом квартале 59:01:4410131 (Пермский край, городской округ Пермский, город Пермь) Земли, государственная собственность на которые не разграничена, расположенные в кадастровом квартале 59:01:4410129 (Пермский край, городской округ Пермский, город Пермь) Земли, государственная собственность на которые не разграничена, расположенные в кадастровом квартале 59:01:4410127 (Пермский край, городской округ Пермский, город Пермь) Земли, государственная собственность на которые не разграничена, расположенные в кадастровом квартале 59:01:4410099 (Пермский край, городской округ Пермский, город Пермь) Земли, государственная собственность на которые не разграничена, расположенные в кадастровом квартале 59:01:4410244 (Пермский край, городской округ Пермский, город Пермь) Земли, государственная собственность на которые не разграничена, расположенные в кадастровом квартале 59:01:4410222 (Пермский край, городской округ Пермский, город Пермь) Земли, государственная собственность на которые не разграничена,		

	расположенные в кадастровом квартале 59:01:4410133 (Пермский край, городской округ Пермский, город Пермь) Земли, государственная собственность на которые не разграничена, расположенные в кадастровом квартале 59:01:4410097 (Пермский край, городской округ Пермский, город Пермь) Земли, государственная собственность на которые не разграничена, расположенные в кадастровом квартале 59:01:4418024 (Пермский край, городской округ Пермский, город Пермь) Земли, государственная собственность на которые не разграничена, расположенные в кадастровом квартале 59:01:4410225 (Пермский край, городской округ Пермский, город Пермь) Земли, государственная собственность на которые не разграничена, расположенные в кадастровом квартале 59:01:4410224 (Пермский край, городской округ Пермский, город Пермь)		
20	59:01:0000000:90080 (Пермский край, г.о. Пермский, г. Пермь, ул. Фонтанная (до пересечения с ул. Рабоче-Крестьянская)) 59:01:0000000:92396 (Российская Федерация, Пермский край, г.о. Пермский, г. Пермь, р-н Свердловский, ул. Рабоче-крестьянская) 59:01:0000000:94917 (Пермский край, г Пермь, Свердловский район, ул. Рабоче-Крестьянская (до пересечения с ул. Революции и ул. Фонтанная)) 59:01:4410295:2 (Пермский край, г. Пермь, р-н Свердловский, ул. Рабоче-Крестьянская, д. 24) 59:01:4410295:3 (край Пермский, г. Пермь, р-н Свердловский, ул. Рабоче-крестьянская, 22) 59:01:4410295:5 (край Пермский, г. Пермь, р-н Свердловский, ул. Рабоче-крестьянская, 24а) 59:01:4410295:964 (Пермский край, г. Пермь, Свердловский район, ул. Рабоче-Крестьянская, 28) 59:01:4410295:966 (Российская Федерация, край Пермский, г.о. Пермский, г Пермь, ул Рабоче-крестьянская, зу 26) 59:01:4410296:3 (Пермский край, г Пермь, Свердловский р-н, ул Фонтанная, 2) 59:01:4410296:7 (Пермский край, г. Пермь, р-н Свердловский, ул. Фонтанная, 6)	г. Пермь	Строительство, реконструкция, эксплуатация, капитальные ремонт инженерных сооружений

	59:01:4410296:8 (Пермский край, г. Пермь, Свердловский р-н, ул. Фонтанная, 4) 59:01:4410296:11 (Пермский край, г. Пермь, Свердловский район, ул. Фонтанная, 4) 59:01:4410297:7 (Пермский край, г. Пермь, Свердловский район, ул. Фонтанная, 2 а) 59:01:4410302:4 (Пермский край, г. Пермь, Свердловский район, ул. Фонтанная, 8 а) 59:01:4410302:5 (Пермский край, г. Пермь, Свердловский р-н, ул. Революции, 4) 59:01:4410302:17 (Пермский край, г. Пермь, Свердловский район, ул. Революции, 4б) 59:01:4411053:5 (Пермский край, г. Пермь, р-н Свердловский, ул. Революции, 5) 59:01:4411053:9 (край Пермский, г. Пермь, р-н Свердловский, ул. Революции, 3а) 59:01:4411053:11 (край Пермский, г. Пермь, р-н Свердловский, ул. Революции, 3/5) 59:01:4411053:14 (Пермский край, г. Пермь, р-н Свердловский, ул. Революции, 3/7) 59:01:4411053:21 (Пермский край, г. Пермь, Свердловский район, ул. Революции, 3/4) 59:01:4411053:34 (край Пермский, г. Пермь, р-н Свердловский, ул. Революции, 5а) 59:01:4411053:36 (Пермский край, г Пермь, р-н Свердловский, ул Революции, 5) 59:01:4411053:49 (край Пермский, г. Пермь, р-н Свердловский, ул. Революции, 5/1) 59:01:4411053:54 (Пермский край, г. Пермь, Свердловский район, ул. Революции, 3/2) 59:01:4411053:2186 (Пермский край, г. Пермь, Свердловский район, ул. Веселая, ТП-6305) Земли, государственная собственность на которые не разграничена, расположенные в кадастровом квартале 59:01:4411053 (Пермский край, г.		

	Пермь) Земли, государственная собственность на которые не разграничена, расположенные в кадастровом квартале 59:01:4410297 (Пермский край, г. Пермь) Земли, государственная собственность на которые не разграничена, расположенные в кадастровом квартале 59:01:4410296 (Пермский край, г. Пермь) Земли, государственная собственность на которые не разграничена, расположенные в кадастровом квартале 59:01:4410295 (Пермский край, г. Пермь) Земли, государственная собственность на которые не разграничена, расположенные в кадастровом квартале 59:01:4410282 (Пермский край, г. Пермь) Земли, государственная собственность на которые не разграничена, расположенные в кадастровом квартале 59:01:4410302 (Пермский край, г. Пермь)		
21	59:01:4410062:17 59:01:4410062:18 59:01:4410062:1938 59:01:4410062:1941 59:01:4410062:1940	г. Пермь	Строительство, реконструкция, эксплуатация, капитальные ремонт инженерных сооружений
22	59:01:0000000:82191 (Пермский край, город Пермь, Свердловский район, по ул. Краснофлотская (до пересечения с ул.Глеба Успенского и ул.Седова)) 59:01:0000000:82493 (Российская Федерация, край Пермский, городской округ Пермский, город Пермь, улица Куйбышева, з/у 64а) 59:01:0000000:84940 (Пермский край, г. Пермь, Свердловский р-н, ул. Куйбышева (перекресток ул. Куйбышева и ул. Глеба Успенского)) 59:01:0000000:91668 (Пермский край, г.о. Пермский, г. Пермь, (до пересечения с ул. Краснофлотская и ул. Куйбышева)) 59:01:0000000:91830 (Пермский край г.о. Пермский, г. Пермь, (до пересечения с ул. Краснофлотская и ул. Куйбышева)) 59:01:0000000:92492 (Пермский край, г. Пермь) 59:01:4410179:13 (Пермский край, г. Пермь, Свердловский р-н, ул.	г. Пермь	Строительство, реконструкция, эксплуатация, капитальные ремонт инженерных сооружений

	Куйбышева, 62) 59:01:4410179:41 (Пермский край, г. Пермь,Свердловский р-н, ул. Куйбышева, 64) 59:01:4410226:13 (Пермский край, г. Пермь, Свердловский район, ул. Успенского, 15) 59:01:4410226:40 (Пермский край, г. Пермь, Свердловский район, ул. Глеба Успенского, 17) 59:01:4410569:10 (край Пермский, г. Пермь, р-н Свердловский, пр-кт Комсомольский, 59) 59:01:4410569:19 (Пермский край, г Пермь, р-н Свердловский, ул Пионерская, 4а) 59:01:4410569:22 (край Пермский, г. Пермь, р-н Свердловский, ул. Пионерская, 4) 59:01:4410569:1183 (Пермский край, г Пермь, Свердловский район, ул. Пионерская (до пересечения с ул. Глеба Успенского и ул. Седова)) 59:01:4410727:2 (Пермский край, г. Пермь, р-н Свердловский, ул. Успенского, 22) 59:01:4410727:1339 (Пермский край, г.Пермь, Свердловский район, ул. Г. Успенского) 59:01:4410729:8 (Пермский край, г. Пермь, Свердловский район, ул. Глеба Успенского, 16, участок № 1) 59:01:4410729:43 (Пермский край, г. Пермь, Свердловский район, ул. Краснофлотская, 28) 59:01:4410731:1 (Пермский край, г. Пермь, р-н Свердловский, ул. Глеба Успенского) 59:01:4410731:2 (Пермский край, г. Пермь, р-н Свердловский, ул. Куйбышева, 66б) 59:01:4410731:3 (Пермский край, г. Пермь, Свердловский район, Комсомольский пр-кт, 51а) 59:01:4410731:15 (Пермский край, г. Пермь, Свердловский район, пр-кт Комсомольский, 51) 59:01:4410731:19 (Пермский край, г Пермь, р-н Свердловский, пр-кт Комсомольский, 51) 59:01:4410731:20 (край Пермский, г. Пермь, р-н Свердловский, ул. Глеба		

	Успенского, 7а) 59:01:4410731:27 (край Пермский, г. Пермь, р-н Свердловский, ул. Глеба Успенского, 9) 59:01:4410731:400 (Пермский край, г. Пермь, Свердловский район, ул. Глеба Успенского) 59:01:4410731:401 (Пермский край, г. Пермь, Свердловский район, ул. Глеба Успенского) 59:01:4410731:18 (Почтовый адрес ориентира: край Пермский, г. Пермь, р-н Свердловский, ул. Куйбышева, 66) 59:01:4410727:13 (Местоположение установлено относительно ориентира, расположенного за пределами участка. Почтовый адрес ориентира: край Пермский, г. Пермь, р-н Свердловский, ул. Глеба Успенского, 28.) 59:01:4410727:1 (Почтовый адрес ориентира: Пермский край, г. Пермь, Свердловский район, ул. Елькина, 7) Земли, государственная собственность на которые не разграничена, расположенные в кадастровом квартале 59:01:4410727 (Пермский край, г. Пермь) Земли, государственная собственность на которые не разграничена, расположенные в кадастровом квартале 59:01:4410226 (Пермский край, г. Пермь) Земли, государственная собственность на которые не разграничена, расположенные в кадастровом квартале 59:01:4410179 (Пермский край, г. Пермь) Земли, государственная собственность на которые не разграничена, расположенные в кадастровом квартале 59:01:4410732 (Пермский край, г. Пермь) Земли, государственная собственность на которые не разграничена, расположенные в кадастровом квартале 59:01:4410731 (Пермский край, г. Пермь) Земли, государственная собственность на которые не разграничена, расположенные в кадастровом квартале 59:01:4410729 (Пермский край, г. Пермь) Земли, государственная собственность на которые не разграничена, расположенные в кадастровом квартале 59:01:4410569 (Пермский край, г. Пермь)		

23	59:01:0000000:1271 (Пермский край, г. Пермь, Свердловский, Ленинский районы, ул. Максима Горького, на участке от ул. Монастырская до ул. Малышева) 59:01:0000000:84857 (Пермский край, г. Пермь, Ленинский район, ул. Екатерининская (до пересечения с ул. Клименко и ул. Максима Горького)) 59:01:0000000:86430 (Пермский край, г. Пермь, ул. Луначарского (до пересечения с ул. Н. Осторовского и ул. Парковая)) 59:01:0000000:89703 (Пермский край, г.о. Пермский, г. Пермь, ул. Парковая (до пересечения с ул. Луначарского и ул. Ленина)) 59:01:4410085:6 (Российская Федерация, край Пермский, городской округ Пермский, город Пермь, улица Пермская, з/у 25) 59:01:4410112:3 (край Пермский, г. Пермь, р-н Ленинский, ул. Пермская, 30) 59:01:4410112:25 (Пермский край, г. Пермь, Ленинский район, ул. Максима Горького, 34) 59:01:4410117:5 (Пермский край, г. Пермь, Ленинский район, ул. Николая Островского, 26) 59:01:4410118:3 (Пермский край, г Пермь, р-н Ленинский, ул Екатерининская, 43) 59:01:4410118:9 (Пермский край, г. Пермь, Ленинский район, ул. Островского, 25) 59:01:4410118:10 (Пермский край, г. Пермь, Ленинский район, ул Островского, 27) 59:01:4410118:13 (Пермский край, г. Пермь, Ленинский район, ул. Максима Горького, 40а) 59:01:4410118:15 (Российская Федерация, край Пермский, городской округ Пермский, город Пермь, улица Екатерининская, з/у 33) 59:01:4410118:86 (Пермский край, г. Пермь, Ленинский район, ул. Луначарского, 4) 59:01:4410118:88 (Пермский край, г. Пермь, Ленинский район, ул. Луначарского, 4) 59:01:4410118:233 (Российская Федерация, край Пермский, городской округ Пермский, город Пермь, улица Николая Островского, з/у 23) 59:01:4410139:14 (Пермский край, г. Пермь, Ленинский р-н, ул. Пушкина,	г. Пермь	Строительство, реконструкция, эксплуатация, капитальные ремонт инженерных сооружений

	21) 59:01:4410139:15 (край Пермский, г. Пермь, р-н Ленинский, ул. Пушкина, 23) 59:01:4410139:982 (Пермский край, г. Пермь, Ленинский район, ул. Пушкина, 21а) 59:01:4410141:4 (Пермский край, г Пермь, р-н Ленинский, ул Максима Горького, 41) 59:01:4410141:20 (Пермский край, г. Пермь, Ленинский район, ул Пушкина, 11) 59:01:4410141:24 (край Пермский, г. Пермь, р-н Ленинский, ул. Пушкина, 11) 59:01:4410141:25 (Пермский край, г. Пермь, Ленинский р-н, ул. Пушкина, 11а) 59:01:4410141:722 (Российская Федерация, Пермский край, Пермский городской округ, город Пермь, Ленинский район, ул. Луначарского) 59:01:4410142:12 (край Пермский, г. Пермь, р-н Ленинский, ул. Луначарского, 11) 59:01:4410142:15 (край Пермский, г. Пермь, р-н Ленинский, квартал 142) 59:01:4410142:20 (Пермский край, г. Пермь, Ленинский район, ул. Пушкина, 7) 59:01:4410142:309 (Пермский край, г. Пермь, Ленинский район, квартал 142, ТП-5163) 59:01:4410142:313 (Пермский край, г. Пермь, ул. Николая Островского) 59:01:4410142:435 (Российская Федерация, край Пермский, г.о. Пермский, г Пермь, ул Луначарского, зу 11а) 59:01:4410143:6 (Пермский край, г. Пермь, р-н Ленинский, ул. Пушкина, 3) 59:01:4410143:12 (Пермский край, г. Пермь, р-н Ленинский, ул. Пушкина, 1/1) 59:01:4410143:16 (Пермский край, г. Пермь, р-н Ленинский, ул. Пушкина, 1) 59:01:4410143:19 (Российская Федерация, край Пермский, городской округ Пермский, город Пермь, улица Луначарского, з/у 1) 59:01:4410143:676 (Пермский край, г. Пермь, р-н Ленинский, ул. Клименко, в квартале № 143)		

	59:01:4410144:10 (Пермский край, г. Пермь, Ленинский р-н, ул. Достоевского, 13) 59:01:4418039:2 (Пермский край, г. Пермь, Ленинский р-н, ул. Луначарского, ул. Достоевского, ул. Н. Островского, ул. Клименко) 59:01:4410112:563 (Российская Федерация, Пермский край, город Пермь, улица Пермская, (до пересечения с ул. Николая Островского и ул. Максима Горького)) 59:01:4410085:693 (Российская Федерация, Пермский край, г Пермь) Земли, государственная собственность на которые не разграничена, расположенные в кадастровом квартале 59:01:4410144 (Пермский край, г. Пермь) Земли, государственная собственность на которые не разграничена, расположенные в кадастровом квартале 59:01:4410142 (Пермский край, г. Пермь) Земли, государственная собственность на которые не разграничена, расположенные в кадастровом квартале 59:01:4410112 (Пермский край, г. Пермь) Земли, государственная собственность на которые не разграничена, расположенные в кадастровом квартале 59:01:4410143 (Пермский край, г. Пермь) Земли, государственная собственность на которые не разграничена, расположенные в кадастровом квартале 59:01:4410141 (Пермский край, г. Пермь) Земли, государственная собственность на которые не разграничена, расположенные в кадастровом квартале 59:01:4410139 (Пермский край, г. Пермь) Земли, государственная собственность на которые не разграничена, расположенные в кадастровом квартале 59:01:4410118 (Пермский край, г. Пермь) Земли, государственная собственность на которые не разграничена, расположенные в кадастровом квартале 59:01:4410117 (Пермский край, г. Пермь) Земли, государственная собственность на которые не разграничена, расположенные в кадастровом квартале 59:01:4418039 (Пермский край, г.		

	Пермь) Земли, государственная собственность на которые не разграничена, расположенные в кадастровом квартале 59:01:4410085 (Пермский край, г. Пермь)		
24	59:01:0000000:85155 (Пермский край, г. Пермь, Свердловский р-н, ул. Чернышевского (от жилого дома по ул. Чернышевского, 13 до автоцентра по ул. Чернышевского, 3а)) 59:01:4410268:1 (Пермский край, г. Пермь, Свердловский р-н, ул. Николая Островского, 107) 59:01:4410268:158 (Пермский край, г. Пермь, Свердловский район, ул. Чернышевского, д. 12а) 59:01:4410268:161 (Пермский край, г. Пермь, Свердловский район, ул. Чернышевского, 8б) 59:01:4410268:287 (Российская Федерация, край Пермский, городской округ Пермский, город Пермь, улица Чернышевского, з/у 20) 59:01:4410744:4 (Пермский край, г. Пермь, р-н Свердловский, ул. Клары Цеткин, 2а) 59:01:4410744:8 (Пермский край, г. Пермь, Свердловский район, ул. Героев Хасана, 28) 59:01:4410744:23 (Пермский край, г. Пермь, р-н Свердловский, ул. Коминтерна, 4) 59:01:4410744:33 (Пермский край, г. Пермь, Свердловский район, ул. Коминтерна, д. 6) 59:01:4410744:35 (Пермский край, г. Пермь, Свердловский район, ул. Клары Цеткин, 2) 59:01:4410744:36 (Пермский край, г Пермь, р-н Свердловский, ул Героев Хасана, 30) 59:01:4410744:43 (край Пермский, г. Пермь, р-н Свердловский, ул. Героев Хасана, 32) 59:01:4410744:1383 (Пермский край, г. Пермь, Свердловский район, по проспекту Комсомольскомий, 94, 96, ул. Чкалова, 32, ул. Коминтерна, 6) 59:01:4410744:1568 (Пермский край, Пермский г.о., г. Пермь, Свердловский район, ул. Героев Хасана) 59:01:4410923:6 (край Пермский, г. Пермь, р-н Свердловский, ул. Льва	г. Пермь	Строительство, реконструкция, эксплуатация, капитальные ремонт инженерных сооружений

	Шатрова, 23) 59:01:4410923:9 (Пермский край, г. Пермь, р-н Свердловский, ул. Льва Шатрова, 25, участок 1) 59:01:4410923:23 (Пермский край, г. Пермь, р-н Свердловский, ул. Льва Шатрова, 23а) 59:01:4410924:11 (край Пермский, г. Пермь, р-н Свердловский, ул. Чкалова, 10, участок № 2) 59:01:4410924:13 (край Пермский, г. Пермь, р-н Свердловский, ул. Льва Шатрова, 10) 59:01:4410924:17 (край Пермский, г. Пермь, р-н Свердловский, ул. Чкалова, 18) 59:01:4410924:19 (Пермский край, г. Пермь, р-н Свердловский, ул. Льва Шатрова, 6) 59:01:4410924:20 (край Пермский, г. Пермь, р-н Свердловский, ул. Чкалова, 16) 59:01:4410924:24 (край Пермский, г. Пермь, р-н Свердловский, ул. Чкалова, 24) 59:01:4410924:25 (край Пермский, г. Пермь, р-н Свердловский, ул. Льва Шатрова, 8) 59:01:4410924:26 (край Пермский, г. Пермь, р-н Свердловский, ул. Льва Шатрова, 4) 59:01:4410924:29 (край Пермский, г. Пермь, р-н Свердловский, ул. Чкалова, 20) 59:01:4410924:35 (край Пермский, г. Пермь, р-н Свердловский, ул. Чкалова, 22) 59:01:4410924:54 (край Пермский, г. Пермь, р-н Свердловский, ул. Чкалова, 10) 59:01:4410924:57 (Пермский край, г Пермь, р-н Свердловский, ул Льва Шатрова, 14) 59:01:4410924:59 (Пермский край, г Пермь, р-н Свердловский, ул Чкалова, 10) 59:01:4410924:62 (Пермский край, г. Пермь, Свердловский район, ул. Чкалова, 14) 59:01:4410924:64 (Пермский край, г. Пермь, Свердловский район, ул. Льва		

	Шатрова, 12) 59:01:4410924:65 (Пермский край, г. Пермь, Свердловский район, ул. Чкалова, 12) 59:01:4410924:3316 (Пермский край, г. Пермь, Свердловский район, северо-восточнее здания по ул. Чкалова, 18) Земли, государственная собственность на которые не разграничена, расположенные в кадастровом квартале 59:01:4410924 (Пермский край, г. Пермь) Земли, государственная собственность на которые не разграничена, расположенные в кадастровом квартале 59:01:4410268 (Пермский край, г. Пермь) Земли, государственная собственность на которые не разграничена, расположенные в кадастровом квартале 59:01:4410923 (Пермский край, г. Пермь) Земли, государственная собственность на которые не разграничена, расположенные в кадастровом квартале 59:01:4410744 (Пермский край, г. Пермь)		
25	59:01:0000000:94737 (Пермский край, г. Пермь, Орджоникидзевский район, ул. Никитина) 59:01:2912513:3 (край Пермский, г. Пермь, р-н Орджоникидзевский, ул. Никитина, 18б) 59:01:2912513:22 (Пермский край, г. Пермь, Орджоникидзевский район, ул. Никитина, 18) 59:01:2912513:24 (Пермский край, г. Пермь, Орджоникидзевский район, ул. Писарева, 9) 59:01:2912513:55 (Пермский край, г Пермь, р-н Орджоникидзевский, ул Вильямса, 41) 59:01:2912513:63 (Пермский край, г. Пермь, р-н Орджоникидзевский, ул. Вильямса, 37б) 59:01:2912513:70 (край Пермский, г. Пермь, р-н Орджоникидзевский, ул. Вильямса, 37) 59:01:2912513:82 (край Пермский, г. Пермь, р-н Орджоникидзевский, ул. Вильямса, 41) 59:01:2912513:86 (край Пермский, г. Пермь, р-н Орджоникидзевский, ул.	г. Пермь	Строительство, реконструкция, эксплуатация, капитальные ремонт инженерных сооружений

	Вильямса, 41а) 59:01:2912513:91 (Пермский край, г. Пермь, Орджоникидзевский район, ул. Вильямса, 35) 59:01:2912513:93 (Российская федерация, край Пермский, г.о. Пермский, г Пермь, ул Вильямса, зу 41б) 59:01:2912513:5204 (Пермский край, г.Пермь, Орджоникидзевский район, ул.Маршала Толбухина) 59:01:2912513:5208 (Пермский край, Пермский городской округ, Орджоникидзевский район, г. Пермь, ул. Маршала Толбухина) 59:01:2912513:9 (Пермский край, г. Пермь, р-н Орджоникидзевский, ул. Писарева, 7) 59:01:2912513:5242 (Пермский край, городской округ Пермский, город Пермь, улица Маршала Толбухина) 59:01:2912513:5241 (Пермский край, г.о. Пермский, г Пермь, ул Маршала Толбухина) Земли, государственная собственность на которые не разграничена, расположенные в кадастровом квартале 59:01:2912513 (Пермский край, г.о. Пермский, г. Пермь)		
26	59:01:0000000:90108 (Пермский край, г.о. Пермский, г. Пермь, ул. Менжинского (от ул. Воховской до перекрестка улиц Фрунзе - Верхоянской).) 59:01:0000000:90600 (Пермский край, г.о. Пермский, г. Пермь, Орджоникидзевский р-н, ул. Адмирала Старикова(до пересечения с переулком Левшинским и ул. Зарайской)) 59:01:0000000:91605 (Российская Федерация, край Пермский, г.о. Пермский, г Пермь, зу 00/91605) 59:01:3812072:1 (Пермский край, г. Пермь, Орджоникидзевский район, ул. Менжинского, 51) 59:01:3812072:6 (край Пермский, г. Пермь, р-н Орджоникидзевский, ул. Менжинского, 43) 59:01:3812072:53 (Пермский край, г. Пермь, Орджоникидзевский район, ул. Менжинского, 43) 59:01:3812318:2 (край Пермский, г. Пермь, р-н Орджоникидзевский, ул. Адмирала Старикова, 23, 25, 27, 29) 59:01:3812323:2 (Пермский край, г. Пермь, р-н Орджоникидзевский, ул.	г. Пермь	Строительство, реконструкция, эксплуатация, капитальные ремонт инженерных сооружений

	Старикова, 25) 59:01:3812912:5 (край Пермский, г. Пермь, р-н Орджоникидзевский, ул. Генерала Черняховского, 27) 59:01:3812912:6 (край Пермский, г. Пермь, р-н Орджоникидзевский, ул. Генерала Черняховского, 29) 59:01:3812915:1 (Пермский край, г. Пермь, р-н Орджоникидзевский, ул. Бушмакина, 20) 59:01:3812915:2 (край Пермский, г. Пермь, р-н Орджоникидзевский, ул. Бушмакина/Ракитная, 22/14) 59:01:3812915:5 (край Пермский, г. Пермь, р-н Орджоникидзевский, ул. Генерала Черняховского, 35) 59:01:3812916:6 (край Пермский, г. Пермь, р-н Орджоникидзевский, ул. Бушмакина, 19) 59:01:3812916:8 (край Пермский, г. Пермь, р-н Орджоникидзевский, ул. Бушмакина, 19) 59:01:3812916:29 (Пермский край, г. Пермь, Орджоникидзевский район, ул. Бушмакина) 59:01:3812916:51 (Пермский край, г. Пермь, Орджоникидзевский район, ул. Бушмакина) Земли, государственная собственность на которые не разграничена, расположенные в кадастровом квартале 59:01:3812323 (Пермский край, г. Пермь) Земли, государственная собственность на которые не разграничена, расположенные в кадастровом квартале 59:01:3812072 (Пермский край, г. Пермь) Земли, государственная собственность на которые не разграничена, расположенные в кадастровом квартале 59:01:3812915 (Пермский край, г. Пермь)		
27	59:01:0000000:84968 (Пермский край, г. Пермь, Свердловский район, ул. Чернышевского (до пересечения с ул. Сибирская)) 59:01:0000000:85122 (Пермский край, г. Пермь, Свердловский район, ул. Николая Островского (до пересечения с ул. 1-я Красноармейская и ул. Белинского)) 59:01:0000000:90080 (Пермский край, г.о. Пермский, г. Пермь, ул.	г. Пермь	Строительство, реконструкция, эксплуатация, капитальные ремонт инженерных сооружений

	Фонтанная (до пересечения с ул. Рабоче-Крестьянская)) 59:01:0000000:90316 (Пермский край, г.о. Пермский, г. Пермь, ул. Фонтанная) 59:01:0000000:90996 (Пермский край, Пермский городской округ, город Пермь, Свердловский р-н, ул. Революции (до пересечения с ул. Николая Островского) 59:01:0000000:94917 (Пермский край, г Пермь, Свердловский район, ул. Рабоче-Крестьянская (до пересечения с ул. Революции и ул. Фонтанная)) 59:01:4410267:2 (Пермский край, г. Пермь, Свердловский район, ул. Николая Островского, 99, участок №2) 59:01:4410267:9 (Пермский край, г. Пермь, Свердловский район, ул. Николая Островского, 99) 59:01:4410267:2127 (Российская Федерация, край Пермский, г.о. Пермский, г Пермь, ул Николая Островского, зу 101) 59:01:4410270:333 (Российская Федерация, край Пермский, г.о. Пермский, г Пермь, ул Чернышевского, зу 22) 59:01:4410281:11 (край Пермский, г. Пермь, р-н Свердловский, ул. Рабоче-Крестьянская, в жилом районе Н.Островского) 59:01:4410282:3 (Пермский край, г. Пермь, Свердловский район, ул. Фонтанная, 14) 59:01:4410282:875 (Пермский край, г. Пермь, Свердловский район, ул. Фонтанная, д. 14) 59:01:4410282:1000 (Пермский край, г. Пермь, Свердловский район, ул. Фонтанная) 59:01:4410282:1001 (Пермский край, г.о. Пермский, г. Пермь, ул. Фонтанная (до пересечения с ул. Н.Островского)) 59:01:4410284:2 (Пермский край, г. Пермь, Свердловский район, ул. Николая Островского, 76а) 59:01:4410284:4 (Российская Федерация, край Пермский, г.о. Пермский, г Пермь, ул Николая Островского, зу 76д) 59:01:4410284:9 (край Пермский, г. Пермь, р-н Свердловский, ул. Фонтанная, 9а) 59:01:4410284:715 (Пермский край, г. Пермь, ул. Фонтанная) 59:01:4410285:12 (Пермский край, г. Пермь, р-н Свердловский, ул.		

	Чернышевского, 10) 59:01:4410295:2 (Пермский край, г. Пермь, р-н Свердловский, ул. Рабоче-Крестьянская, д. 24) 59:01:4410295:3 (край Пермский, г. Пермь, р-н Свердловский, ул. Рабоче-крестьянская, 22) 59:01:4410295:4 (край Пермский, г. Пермь, р-н Свердловский, ул. Революции, 8) 59:01:4410295:5 (край Пермский, г. Пермь, р-н Свердловский, ул. Рабоче-крестьянская, 24а) 59:01:4410295:964 (Пермский край, г. Пермь, Свердловский район, ул. Рабоче-Крестьянская, 28) 59:01:4410296:2 (Пермский край, г. Пермь, Свердловский р-н, ул. Фонтанная, 8) 59:01:4410296:7 (Пермский край, г. Пермь, р-н Свердловский, ул. Фонтанная, 6) 59:01:4410296:11 (Пермский край, г. Пермь, Свердловский район, ул. Фонтанная, 4) 59:01:4410296:1240 (Пемский край, г. Пермь, Свердловский район, ул. Фонтанная, 10) 59:01:4410302:2 (край Пермский, г. Пермь, р-н Свердловский, ул. Революции, 6) 59:01:4410302:5 (Пермский край, г. Пермь, Свердловский р-н, ул. Революции, 4) 59:01:4410302:13 (Пермский край, г. Пермь, Свердловский район, ул. Революции, 6) 59:01:4411051:1 (край Пермский, г. Пермь, р-н Свердловский, ул. Сибирская, 94) 59:01:4411052:5 (Пермский край, г Пермь, р-н Свердловский, ул Чернышевского, 3) 59:01:4411053:9 (край Пермский, г. Пермь, р-н Свердловский, ул. Революции, 3а) 59:01:4411053:40 (край Пермский, г. Пермь, р-н Свердловский, ул. Революции, 3) 59:01:4411053:48 (Пермский край, г. Пермь, р-н Свердловский, ул.		

	Революции, 3) 59:01:4411053:55 (Пермский край, г. Пермь, Свердловский район, ул. Революции, 3д) 59:01:4411053:2174 (Пермский край, г. Пермь, Свердловский район, ул. Революции, д 3) 59:01:0000000:653 (Российская Федерация, край Пермский, городской округ Пермский, город Пермь, бульвар Гагарина, з/у 26б) 59:01:0000000:1263 (Пермский край, г. Пермь, Мотовилихинский район, бульвар Гагарина на участке от площади Дружбы до улицы Ушинского) 59:01:0000000:89211 (Пермский край, г. Пермь, Свердловский район, ул. Народовольческая(до пересечения с ул. Рабоче-Крестьянской)) 59:01:0000000:89370 (Пермский край, г. Пермь, Мотовилихинский район, ул. Дружбы) 59:01:0000000:90336 (Российская Федерация, Пермский край, Пермский городской округ, г. Пермь, Свердловский район, проезд между ул. Тихой и ул. Народовольческой) 59:01:4311902:3 (Пермский край, г. Пермь, Мотовилихинский район, б-р Гагарина, 30а и 30б) 59:01:4311902:34 (Пермский край, г. Пермь, р-н Мотовилихинский, б-р Гагарина, 28) 59:01:4311902:4584 (Российская Федерация, край Пермский, городской округ Пермский, город Пермь, бульвар Гагарина, з/у 32б) 59:01:4311902:4585 (Пермский край, г. Пермь, Мотовилихинский район, б-р Гагарина, 32 а) 59:01:4311902:6032 (Российская Федерация, край Пермский, г.о. Пермский, г Пермь, б-р Гагарина, зу 30а) 59:01:4311902:6033 (Российская Федерация, край Пермский, г.о. Пермский, г Пермь, б-р Гагарина, зу 02/6033) 59:01:4319152:245 (Пермский край, г Пермь, Пермский городской округ) 59:01:4319169:69 (Пермский край, г. Пермь, р-н Мотовилихинский, б-р Гагарина, 26) 59:01:4319169:121 (край Пермский, г. Пермь, р-н Мотовилихинский, б-р Гагарина, 26) 59:01:4319169:122 (край Пермский, г. Пермь, р-н Мотовилихинский, б-р		

	Гагарина, 26) 59:01:4410290:1 (край Пермский, г. Пермь, р-н Свердловский, ул. Народовольческая, 40а) 59:01:4410290:3 (Пермский край, г. Пермь, р-н Свердловский, ул. Народовольческая, 30) 59:01:4410290:8 (край Пермский, г. Пермь, р-н Свердловский, ул. Народовольческая, 46) 59:01:4410290:9 (Пермский край, г. Пермь, р-н Свердловский, ул Народовольческая, 42) 59:01:4410290:17 (Пермский край, г. Пермь, р-н Свердловский, ул. Народовольческая, 32а) 59:01:4410290:1222 (Пермский край, г. Пермь, Свердловский район, ул. Народовольческая, 30) 59:01:4410296:3 (Пермский край, г Пермь, Свердловский р-н, ул Фонтанная, 2) 59:01:4410296:8 (Пермский край, г. Пермь, Свердловский р-н, ул. Фонтанная, 4) 59:01:4410297:5 (Пермский край, г. Пермь, р-н Свердловский, ул. Фонтанная, 3) 59:01:4410297:10 (Пермский край, г. Пермь, р-н Свердловский, ул. Фонтанная, 3) 59:01:4410313:2 (Пермский край, г. Пермь, Свердловский район, ул. Веселая, 1) 59:01:4410313:205 (Пермский край, г. Пермь, Свердловский район, ул. Веселая, 1а) 59:01:4410315:5 (край Пермский, г. Пермь, р-н Свердловский, ул. Революции, 2) 59:01:4411053:2 (край Пермский, г. Пермь, р-н Свердловский, ул. Народовольческая, 25) 59:01:4411053:3 (край Пермский, г. Пермь, р-н Свердловский, ул. Народовольческая, 37,39) 59:01:4411053:5 (Пермский край, г. Пермь, р-н Свердловский, ул. Революции, 5) 59:01:4411053:6 (Пермский край, г. Пермь, Свердловский район, ул.		

	Народовольческая, 33а) 59:01:4411053:36 (Пермский край, г Пермь, р-н Свердловский, ул Революции, 5) 59:01:4411053:37 (край Пермский, г. Пермь, р-н Свердловский, ул. Народовольческая, 33) 59:01:4411053:49 (край Пермский, г. Пермь, р-н Свердловский, ул. Революции, 5/1) 59:01:4411053:54 (Пермский край, г. Пермь, Свердловский район, ул. Революции, 3/2) 59:01:4411053:2186 (Пермский край, г. Пермь, Свердловский район, ул. Веселая, ТП-6305) 59:01:4411053:2187 (Пермский край, г. Пермь, Свердловский район, ул. Народовольческая, 23а) 59:01:4411053:2318 (Российская Федерация, Пермский край, Пермский городской округ, город Пермь, Свердловский район, ул. Народовольческая) 59:01:4411053:38 (Пермский край, г. Пермь, р-н Свердловский, ул. Революции, 3/1) 59:01:4411053:2379 (Российская Федерация, Пермский край, городской округ Пермский, город Пермь, улица Революции) 59:01:4411053:2369 (Пермский край, Пермский городской округ, г. Пермь, Свердловский район, ул. Народовольческая, ГСК №116, бокс №7) 59:01:4410290:1450 (Российская Федерация, Пермский край, городской округ Пермский, город Пермь) 59:01:4411053:2358Пермский край, г. Пермь, ул. Народовольческая, ГСК 116, бокс 19) 59:01:4411053:21 (Пермский край, г. Пермь, Свердловский район, ул. Революции, 3/4) 59:01:4410282:4 (Пермский край, г. Пермь, р-н Свердловский, ул. Николая Островского, 72а) 59:01:4410267:7 (Пермский край, г. Пермь, Свердловский р-н, ул. Островского, 99, участок №1) 59:01:4410267:2119 (Пермский край, г. Пермь, ул. Николая Островского)		

28	59:01:0000000:1221(Пермский край, г. Пермь, Мотовилихинский район, бульвар Гагарина, на участке от улицы Старцева до улицы Ушинского) 59:01:0000000:92280(Пермский край, г.о. Пермский, г. Пермь, р-н Свердловский) 59:01:0000000:92382(Пермский край, г.о. Пермский, г. Пермь, район Свердловский) 59:01:4311903:3(Пермский край, г Пермь, р-н Мотовилихинский, б-р Гагарина, 70, 74, 76, 72а) 59:01:4311908:6(Пермский край, г. Пермь, Свердловский р-н, б-р Гагарина, 84) 59:01:4311908:9(край Пермский, г. Пермь, р-н Свердловский, б-р Гагарина, 88) 59:01:4311908:14(край Пермский, г. Пермь, р-н Свердловский, б-р Гагарина, 78) 59:01:4311908:35(Пермский край, г. Пермь, Свердловский район, б-р Гагарина, 80) 59:01:4311908:53(Пермский край, г. Пермь, Мотовилихинский р-н, б-р Гагарина, 80а) 59:01:4311908:57(Пермский край, г Пермь, р-н Свердловский, б-р Гагарина, 86б) 59:01:4311908:162(Пермский край, г. Пермь, Свердловский район, северо-восточнее земельного участка по ул. Старцева, 61) 59:01:4311908:236(Пермский край, г. Пермь, Свердловский район, севернее административного здания по бульвару Гагарина, 74) 59:01:4311908:363(Российская Федерация, Пермский край, г.о. Пермский, г Пермь, б-р Гагарина, з/у 88а) 59:01:4311908:756(Российская Федерация, Пермский край, Пермский городской округ, г. Пермь, Свердловский р-н, ул. Старцева) 59:01:4410269:4(Пермский край, г. Пермь, Свердловский район, ул. Чернышевского, 11) 59:01:4410269:5(край Пермский, г. Пермь, р-н Свердловский, ул. Чернышевского, 11 а) 59:01:4410269:8(край Пермский, г. Пермь, р-н Свердловский, ул. Островского, 111 а)	г. Пермь	Строительство, реконструкция, эксплуатация, капитальные ремонт инженерных сооружений

	59:01:4410269:13(Пермский край, г. Пермь, р-н Свердловский, ул. Чернышевского) 59:01:4410269:20(край Пермский, г. Пермь, р-н Свердловский, ул. Чернышевского) 59:01:4410269:21(край Пермский, г. Пермь, р-н Свердловский, ул. Николая Островского, 109) 59:01:4410269:39(край Пермский, г. Пермь, р-н Свердловский, ул. Николая Островского, 111) 59:01:0000000:97228(Пермский край, г. Пермь) 59:01:4311903:1851(Российская Федерация, Пермский край, городской округ Пермский, город Пермь, бульвар Гагарина) 59:01:0000000:97911(Пермский край, г.о. Пермский, г Пермь) 59:01:0000000:97261(Пермский край, г. Пермь) 59:01:4311908:782(Российская Федерация, Пермский край, г.о. Пермский, г Пермь) 59:01:4311903:1827(Пермский край, город Пермь) 59:01:4410269:48(край Пермский, г. Пермь, р-н Свердловский, ул. Чернышевского, 9а) 59:01:4410269:13738(Пермский край, г Пермь, ул Чернышевского) 59:01:4411052:3(край Пермский, г. Пермь, р-н Свердловский, ул. Чернышевского, 5а) 59:01:4411052:4(Пермский край, г. Пермь, Свердловский р-н, ул. Чернышевского, 5) 59:01:4411052:14(Пермский край, г. Пермь, Свердловский район, ул. Николая Островского, д. 82) 59:01:4311908:7(Пермский край, г. Пермь, р-н Свердловский, б-р Гагарина, 86) 59:01:4311908:237(Пермский край, г. Пермь, под трансформаторную подстанцию ТП 2038, входящую в состав электросетевого комплекса "Подстанция 110/35/6 кВ "Суханки" с линиями электропередач, трансформаторными подстанциями и распределительными пунктами")		
29	59:01:5110124:2173 (Пермский край, город Пермь, поселок Новые Ляды, улица Мира)	г. Пермь	Строительство, реконструкция, эксплуатация, капитальные ремонт инженерных сооружений

	59:01:5110126:1928 (Российская Федерация, Пермский Край, г.о. Пермский, п. Новые Ляды, ул. 40 лет Победы, з/у 10б) 59:01:5111417:75 (край Пермский, г. Пермь, р-н Свердловский, пос. Новые Ляды, сад № 8 при Н-ЛАЗе, участок № 75) 59:01:5110124:1956 (Пермский край, г. Пермь, Свердловский р-н, п. Новые Ляды, ул. Мира) 59:01:5111561:161 (Пермский край, г.о. Пермский, г Пермь, мкр. Новые Ляды, ул 40-летия Победы) 59:01:5110126:1782 (Пермский край, г. Пермь, Свердловский район, ул. 40-летия Победы, 16бб) 59:01:5110124:2112 (Пермский край., г. Пермь, р-н. Свердловский, п. Новые Ляды, ул. Островского) 59:01:0000000:90 (Пермский край, г. Пермь, Свердловский район, ул. 40 лет Победы, 3) 59:01:5110124:2142 (Российская Федерация, Пермский край, г.о. Пермский, мкр. Новые Ляды, ул.Островского) 59:01:5110122:17 (Пермский край, г. Пермь, р-н Свердловский, ул. Транспортная /Новые Ляды/, 4) 59:01:5110126:12 (край Пермский, г. Пермь, р-н Свердловский, ул. 40 лет Победы, 12) 59:01:5111372:194 (Пермский край, г.о. Пермский, г. Пермь, мкр. Новые Ляды, ул. 40-летия Победы, з/у 3б) 59:01:5110126:2054 (Пермский край, г.о. Пермский, г. Пермь, мкр. Новые Ляды, ул. 40-летия Победы) 59:01:5110126:1783 (Пермский край, г. Пермь, Свердловский район, ул. 40 лет Победы (Новые Ляды), на земельном участке находится РП-3006) 59:01:5110126:1924 (Пермский край, город Пермь, Свердловский район, п. Новые Ляды, ул. 40-летия Победы, 16) 59:01:5110126:2061 (Российская Федерация, Пермский край, г.о. Пермский, г Пермь, мкр. Новые Ляды, ул Мира, з/у 11а) 59:01:0000000:99034 (Пермский край, городской округ Пермский, город Пермь, микрорайон Новые Ляды) 59:01:5110124:27 (край Пермский, г. Пермь, р-н Свердловский, п. Новые Ляды, ул. Мира, 12)		

	59:01:5110126:21 (Пермский край, г Пермь, р-н Свердловский, ул Мира, 9а) 59:01:0000000:89402 (Пермский край, г. Пермь, мкр. Новые Ляды, ул. 40-летия Победы) 59:01:5110126:19 (Российская Федерация, Пермский край, г.о. Пермский, г. Пермь, мкр. Новые Ляды, ул. 40-летия Победы, з/у 10а) 59:01:5110122:20 (край Пермский, г. Пермь, р-н Свердловский, п. Новые Ляды, ул. Транспортная, 4, ул.Железнодорожная, 23) 59:01:1011557:1 (Пермский край, г. Пермь, Свердловский район) 59:01:0000000:84556 (Пермский край, г. Пермь, п. Новые Ляды) 59:01:5110124:2141 (Российская Федерация, Пермский край, г.о. Пермский, мкр. Новые Ляды, ул.Островского) 59:01:5111561:33 (Пермский край, г. Пермь, Свердловский район, п. Новые Ляды, ул. 40-летия Победы, 7) 59:01:0000000:477 (Пермский край, г. Пермь, Свердловский район) 59:01:5110124:26 (Пермский край, г Пермь, р-н Свердловский, п Новые Ляды, ул Мира, 14) 59:01:5110124:1957 (Пермский край, г. Пермь, р-н Свердловский, п. Новые Ляды, ул. Островского) 59:01:5110122 (Пермский край, городской округ Пермский, город Пермь) 59:01:1011557 (Пермский край, городской округ Пермский, город Пермь) 59:01:5111417 (Пермский край, городской округ Пермский, город Пермь) 59:01:5110124 (Пермский край, городской округ Пермский, город Пермь) 59:01:5111561 (Пермский край, городской округ Пермский, город Пермь) 59:01:5111558 (Пермский край, городской округ Пермский, город Пермь) 59:01:5111552 (Пермский край, городской округ Пермский, город Пермь) 59:01:5111466 (Пермский край, городской округ Пермский, город Пермь) 59:01:5111372 (Пермский край, городской округ Пермский, город Пермь) 59:01:5110126 (Пермский край, городской округ Пермский, город Пермь)		

Заинтересованные лица имеют право ознакомиться с ходатайством об установлении публичного сервитута и прилагаемым к нему описанием местоположения границ публичного сервитута по адресу: г. Пермь, ул. Сибирская 15, (тел. 212-72-06).

Заинтересованные лица могут подать заявление об учете прав в срок с 06.10.2026 по 20.10.2026.

Способы подачи заявлений:

1. посредством почтовой связи;

2. лично, в том числе через представителя, в департамент земельных отношений администрации города Перми (г. Пермь, ул. Сибирская 15);

3. в форме электронных документов с использованием информационно-телекоммуникационной сети «Интернет».

Правообладатели земельных участков, в отношении которых испрашивается публичный сервитут, если их права не зарегистрированы в Едином государственном реестре недвижимости, в течение пятнадцати дней со дня опубликования сообщения, предусмотренного подпунктом 1 пункта 3 статьи 39.42 ЗК РФ, подают в орган, уполномоченный на установление публичного сервитута, заявления об учете их прав (обременений прав) на земельные участки с приложением копий документов, подтверждающих эти права (обременения прав). В таких заявлениях указывается способ связи с правообладателями земельных участков, в том числе их почтовый адрес и (или) адрес электронной почты. Правообладатели земельных участков, подавшие такие заявления по истечении указанного срока, несут риски невозможности обеспечения их прав в связи с отсутствием информации о таких лицах и их правах на земельные участки. Такие лица имеют право требовать от обладателя публичного сервитута плату за публичный сервитут не более чем за три года, предшествующие дню направления ими заявления об учете их прав (обременений прав).

Реквизиты решений об утверждении документа территориального планирования, документации по планировке территории, программ комплексного развития систем коммунальной инфраструктуры поселения, городского округа, а также информацию об инвестиционной программе субъекта естественных монополий, организации коммунального комплекса, указанных в ходатайстве об установлении публичного сервитута и сведения об официальных сайтах в информационно-телекоммуникационной сети «Интернет» отсутствуют.

Информация о возможности установления публичного сервитута публикуется на сайте http://www.gorodperm.ru, в «Официальном бюллетене органов местного самоуправления муниципального образования город Пермь».

Приложение: на 672 л.

---

* Полноцветные схемы на стр. 408-505.

22	508709.24	2225636.98	Метод спутниковых геодезических измерений (определений)	0.10	–
23	508669.03	2225587.73	Метод спутниковых геодезических измерений (определений)	0.10	–
24	508660.76	2225576.64	Метод спутниковых геодезических измерений (определений)	0.10	–
25	508651.60	2225565.98	Метод спутниковых геодезических измерений (определений)	0.10	–
26	508651.04	2225566.22	Метод спутниковых геодезических измерений (определений)	0.10	–
27	508648.37	2225569.75	Метод спутниковых геодезических измерений (определений)	0.10	–
28	508634.52	2225581.87	Метод спутниковых геодезических измерений (определений)	0.10	–
29	508566.55	2225637.63	Метод спутниковых геодезических измерений (определений)	0.10	–
30	508563.71	2225638.48	Метод спутниковых геодезических измерений (определений)	0.10	–
31	508560.86	2225636.85	Метод спутниковых геодезических измерений (определений)	0.10	–
32	508555.68	2225631.63	Метод спутниковых геодезических измерений (определений)	0.10	–
1	508557.10	2225630.22	Метод спутниковых геодезических измерений (определений)	0.10	–
Граница1(2)	–	–	–	–	–
33	515519.42	2225834.20	Метод спутниковых геодезических измерений (определений)	0.10	–
34	515513.41	2225850.36	Метод спутниковых геодезических измерений (определений)	0.10	–
35	515540.43	2225858.78	Метод спутниковых геодезических измерений (определений)	0.10	–
36	515604.21	2225879.86	Метод спутниковых геодезических измерений (определений)	0.10	–
37	515592.64	2225916.47	Метод спутниковых геодезических измерений (определений)	0.10	–

ОПИСАНИЕ МЕСТОПОЛОЖЕНИЯ ГРАНИЦ ПУБЛИЧНОГО СЕРВИТУТА
«Строительство участка ВЛ 0,4 кВ от ближайшей опоры ВЛ 0,4 кВ от ТП-7002, установка оборудования учета э/э на опоре ВЛ 0,4 кВ для электроснабжения малоэтажной жилой застройки по адресу: Пермский край, г. Пермь, ул. 1-я Урожайная (кад. номер зем. участка 59:01:4613889:197)»
ПЕРМСКИЙ КРАЙ, Г. ПЕРМЬ
(НАИМЕНОВАНИЕ ОБЪЕКТА)

Сведения о местоположении границ объекта

1. Система координат МСК-59, зона 2

2. Сведения о характерных точках границ объекта

Обозначение характерных точек границ	Координаты. м		Метод определения координат и средняя квадратическая погрешность положения характерной точки (M_t). м	Описание закрепления точки
	X	Y		
1	2	3	4	5
1	512389.31	2225108.26	Геодезический метод; Mt=0.1	-
2	512389.69	2225108.56	Геодезический метод; Mt=0.1	-
3	512393.65	2225112.53	Геодезический метод; Mt=0.1	-
4	512394.05	2225112.01	Геодезический метод; Mt=0.1	-
5	512395.08	2225112.82	Геодезический метод; Mt=0.1	-
6	512402.71	2225104.09	Геодезический метод; Mt=0.1	-
7	512407.46	2225097.76	Геодезический метод; Mt=0.1	-
8	512417.37	2225083.24	Геодезический метод; Mt=0.1	-
9	512420.03	2225085.02	Геодезический метод; Mt=0.1	-
10	512394.03	2225118.57	Геодезический метод; Mt=0.1	-
11	512386.51	2225111.04	Геодезический метод; Mt=0.1	-
1	512389.31	2225108.26	Геодезический метод; Mt=0.1	-

38	515581.28	2225950.32	Метод спутниковых геодезических измерений (определений)	0.10	–
39	515579.68	2225956.74	Метод спутниковых геодезических измерений (определений)	0.10	–
40	515580.63	2225962.95	Метод спутниковых геодезических измерений (определений)	0.10	–
41	515585.16	2225966.31	Метод спутниковых геодезических измерений (определений)	0.10	–
42	515611.06	2225975.53	Метод спутниковых геодезических измерений (определений)	0.10	–
43	515739.77	2226017.62	Метод спутниковых геодезических измерений (определений)	0.10	–
44	515796.79	2226016.70	Метод спутниковых геодезических измерений (определений)	0.10	–
45	515812.90	2226015.63	Метод спутниковых геодезических измерений (определений)	0.10	–
46	515830.94	2226015.44	Метод спутниковых геодезических измерений (определений)	0.10	–
47	515880.43	2226013.84	Метод спутниковых геодезических измерений (определений)	0.10	–
48	515880.32	2226007.87	Метод спутниковых геодезических измерений (определений)	0.10	–
49	515912.53	2226005.03	Метод спутниковых геодезических измерений (определений)	0.10	–
50	515937.51	2226004.30	Метод спутниковых геодезических измерений (определений)	0.10	–
51	515937.16	2225984.69	Метод спутниковых геодезических измерений (определений)	0.10	–
52	515938.37	2225976.18	Метод спутниковых геодезических измерений (определений)	0.10	–
53	515938.92	2225960.42	Метод спутниковых геодезических измерений (определений)	0.10	–
54	515936.65	2225934.82	Метод спутниковых геодезических измерений (определений)	0.10	–
55	515950.77	2225935.03	Метод спутниковых геодезических измерений (определений)	0.10	–
56	515955.96	2225932.95	Метод спутниковых геодезических измерений (определений)	0.10	–
57	515964.64	2225930.24	Метод спутниковых геодезических измерений (определений)	0.10	–
58	515978.25	2225929.52	Метод спутниковых геодезических измерений (определений)	0.10	–
59	515976.86	2225903.29	Метод спутниковых геодезических измерений (определений)	0.10	–
60	515964.56	2225903.95	Метод спутниковых геодезических измерений (определений)	0.10	–
61	515956.01	2225894.17	Метод спутниковых геодезических измерений (определений)	0.10	–
62	515985.76	2225891.45	Метод спутниковых геодезических измерений (определений)	0.10	–
63	516004.43	2225889.28	Метод спутниковых геодезических измерений (определений)	0.10	–
64	516003.64	2225902.94	Метод спутниковых геодезических измерений (определений)	0.10	–
65	516004.56	2225920.17	Метод спутниковых геодезических измерений (определений)	0.10	–
66	516004.51	2225924.09	Метод спутниковых геодезических измерений (определений)	0.10	–
67	515997.09	2225929.20	Метод спутниковых геодезических измерений (определений)	0.10	–
68	515970.06	2225944.78	Метод спутниковых геодезических измерений (определений)	0.10	–
69	515970.58	2225962.29	Метод спутниковых геодезических измерений (определений)	0.10	–
70	515970.56	2225977.52	Метод спутниковых геодезических измерений (определений)	0.10	–
71	515962.09	2225990.25	Метод спутниковых геодезических измерений (определений)	0.10	–
72	515962.16	2225990.96	Метод спутниковых геодезических	0.10	–

			измерений (определений)		
73	515960.90	2225992.72	Метод спутниковых геодезических измерений (определений)	0.10	–
74	515968.60	2226081.84	Метод спутниковых геодезических измерений (определений)	0.10	–
75	515975.33	2226165.25	Метод спутниковых геодезических измерений (определений)	0.10	–
76	515975.47	2226193.07	Метод спутниковых геодезических измерений (определений)	0.10	–
77	515977.14	2226239.33	Метод спутниковых геодезических измерений (определений)	0.10	–
78	515976.14	2226240.62	Метод спутниковых геодезических измерений (определений)	0.10	–
79	515972.82	2226241.83	Метод спутниковых геодезических измерений (определений)	0.10	–
80	515930.31	2226246.15	Метод спутниковых геодезических измерений (определений)	0.10	–
81	515915.92	2226246.59	Метод спутниковых геодезических измерений (определений)	0.10	–
82	515906.24	2226247.53	Метод спутниковых геодезических измерений (определений)	0.10	–
83	515896.66	2226245.55	Метод спутниковых геодезических измерений (определений)	0.10	–
84	515871.36	2226247.38	Метод спутниковых геодезических измерений (определений)	0.10	–
85	515869.95	2226226.65	Метод спутниковых геодезических измерений (определений)	0.10	–
86	515866.82	2226169.10	Метод спутниковых геодезических измерений (определений)	0.10	–
87	515866.24	2226165.78	Метод спутниковых геодезических измерений (определений)	0.10	–
88	515864.89	2226164.65	Метод спутниковых геодезических измерений (определений)	0.10	–
89	515854.91	2226164.34	Метод спутниковых геодезических измерений	0.10	–

			(определений)		
90	515854.84	2226166.33	Метод спутниковых геодезических измерений (определений)	0.10	–
91	515864.40	2226166.85	Метод спутниковых геодезических измерений (определений)	0.10	–
92	515864.83	2226169.34	Метод спутниковых геодезических измерений (определений)	0.10	–
93	515865.64	2226180.82	Метод спутниковых геодезических измерений (определений)	0.10	–
94	515869.16	2226247.50	Метод спутниковых геодезических измерений (определений)	0.10	–
95	515858.80	2226247.87	Метод спутниковых геодезических измерений (определений)	0.10	–
96	515858.22	2226247.48	Метод спутниковых геодезических измерений (определений)	0.10	–
97	515857.74	2226246.31	Метод спутниковых геодезических измерений (определений)	0.10	–
98	515855.00	2226191.33	Метод спутниковых геодезических измерений (определений)	0.10	–
99	515854.66	2226189.67	Метод спутниковых геодезических измерений (определений)	0.10	–
100	515853.84	2226188.13	Метод спутниковых геодезических измерений (определений)	0.10	–
101	515852.47	2226187.65	Метод спутниковых геодезических измерений (определений)	0.10	–
102	515765.28	2226189.62	Метод спутниковых геодезических измерений (определений)	0.10	–
103	515722.71	2226191.07	Метод спутниковых геодезических измерений (определений)	0.10	–
104	515683.95	2226193.48	Метод спутниковых геодезических измерений (определений)	0.10	–
105	515664.90	2226194.98	Метод спутниковых геодезических измерений (определений)	0.10	–
106	515664.86	2226209.93	Метод спутниковых геодезических измерений (определений)	0.10	–

107	515666.63	2226227.41	Метод спутниковых геодезических измерений (определений)	0.10	–
108	515668.23	2226241.11	Метод спутниковых геодезических измерений (определений)	0.10	–
109	515670.78	2226256.13	Метод спутниковых геодезических измерений (определений)	0.10	–
110	515672.07	2226257.29	Метод спутниковых геодезических измерений (определений)	0.10	–
111	515674.74	2226257.64	Метод спутниковых геодезических измерений (определений)	0.10	–
112	515690.34	2226256.89	Метод спутниковых геодезических измерений (определений)	0.10	–
113	515690.21	2226254.90	Метод спутниковых геодезических измерений (определений)	0.10	–
114	515674.83	2226255.63	Метод спутниковых геодезических измерений (определений)	0.10	–
115	515672.95	2226255.38	Метод спутниковых геодезических измерений (определений)	0.10	–
116	515672.64	2226255.11	Метод спутниковых геодезических измерений (определений)	0.10	–
117	515670.21	2226240.84	Метод спутниковых геодезических измерений (определений)	0.10	–
118	515667.59	2226217.72	Метод спутниковых геодезических измерений (определений)	0.10	–
119	515666.86	2226209.84	Метод спутниковых геодезических измерений (определений)	0.10	–
120	515666.89	2226196.84	Метод спутниковых геодезических измерений (определений)	0.10	–
121	515722.80	2226193.07	Метод спутниковых геодезических измерений (определений)	0.10	–
122	515765.34	2226191.62	Метод спутниковых геодезических измерений (определений)	0.10	–
123	515852.14	2226189.65	Метод спутниковых геодезических измерений (определений)	0.10	–
124	515852.76	2226190.36	Метод спутниковых геодезических измерений (определений)	0.10	–
125	515853.01	2226191.59	Метод спутниковых геодезических измерений (определений)	0.10	–
126	515855.76	2226246.76	Метод спутниковых геодезических измерений (определений)	0.10	–
127	515856.59	2226248.81	Метод спутниковых геодезических измерений (определений)	0.10	–
128	515858.21	2226249.88	Метод спутниковых геодезических измерений (определений)	0.10	–
129	515870.40	2226249.45	Метод спутниковых геодезических измерений (определений)	0.10	–
130	515870.66	2226249.80	Метод спутниковых геодезических измерений (определений)	0.10	–
131	515896.98	2226248.48	Метод спутниковых геодезических измерений (определений)	0.10	–
132	515906.04	2226249.86	Метод спутниковых геодезических измерений (определений)	0.10	–
133	515982.51	2226245.30	Метод спутниковых геодезических измерений (определений)	0.10	–
134	515984.72	2226246.57	Метод спутниковых геодезических измерений (определений)	0.10	–
135	515990.15	2226251.50	Метод спутниковых геодезических измерений (определений)	0.10	–
136	515991.10	2226268.17	Метод спутниковых геодезических измерений (определений)	0.10	–
137	515993.11	2226268.07	Метод спутниковых геодезических измерений (определений)	0.10	–
138	515992.10	2226250.57	Метод спутниковых геодезических измерений (определений)	0.10	–
139	515979.84	2226239.12	Метод спутниковых геодезических измерений (определений)	0.10	–
140	515980.18	2226238.69	Метод спутниковых геодезических измерений (определений)	0.10	–
141	515980.06	2226223.27	Метод спутниковых геодезических	0.10	–

			измерений (определений)		
142	515977.97	2226161.78	Метод спутниковых геодезических измерений (определений)	0.10	–
143	515975.80	2226137.75	Метод спутниковых геодезических измерений (определений)	0.10	–
144	515973.26	2226101.97	Метод спутниковых геодезических измерений (определений)	0.10	–
145	515966.59	2226017.79	Метод спутниковых геодезических измерений (определений)	0.10	–
146	515964.22	2225991.51	Метод спутниковых геодезических измерений (определений)	0.10	–
147	515973.32	2225978.79	Метод спутниковых геодезических измерений (определений)	0.10	–
148	515973.63	2225946.23	Метод спутниковых геодезических измерений (определений)	0.10	–
149	516008.05	2225928.20	Метод спутниковых геодезических измерений (определений)	0.10	–
150	516007.44	2225926.38	Метод спутниковых геодезических измерений (определений)	0.10	–
151	516010.58	2225926.84	Метод спутниковых геодезических измерений (определений)	0.10	–
152	516013.56	2225925.20	Метод спутниковых геодезических измерений (определений)	0.10	–
153	516060.19	2225922.16	Метод спутниковых геодезических измерений (определений)	0.10	–
154	516085.81	2225890.47	Метод спутниковых геодезических измерений (определений)	0.10	–
155	516079.40	2225840.90	Метод спутниковых геодезических измерений (определений)	0.10	–
156	516111.61	2225805.32	Метод спутниковых геодезических измерений (определений)	0.10	–
157	516244.18	2225785.77	Метод спутниковых геодезических измерений (определений)	0.10	–
158	516249.16	2225776.73	Метод спутниковых геодезических измерений	0.10	–

			(определений)		
159	516247.14	2225761.47	Метод спутниковых геодезических измерений (определений)	0.10	–
160	516245.62	2225760.10	Метод спутниковых геодезических измерений (определений)	0.10	–
161	516234.57	2225756.31	Метод спутниковых геодезических измерений (определений)	0.10	–
162	516229.98	2225722.79	Метод спутниковых геодезических измерений (определений)	0.10	–
163	516215.93	2225710.36	Метод спутниковых геодезических измерений (определений)	0.10	–
164	516238.16	2225707.43	Метод спутниковых геодезических измерений (определений)	0.10	–
165	516235.88	2225689.99	Метод спутниковых геодезических измерений (определений)	0.10	–
166	516265.93	2225687.37	Метод спутниковых геодезических измерений (определений)	0.10	–
167	516267.10	2225704.96	Метод спутниковых геодезических измерений (определений)	0.10	–
168	516271.42	2225727.90	Метод спутниковых геодезических измерений (определений)	0.10	–
169	516278.97	2225730.83	Метод спутниковых геодезических измерений (определений)	0.10	–
170	516287.95	2225731.41	Метод спутниковых геодезических измерений (определений)	0.10	–
171	516314.16	2225727.61	Метод спутниковых геодезических измерений (определений)	0.10	–
172	516319.69	2225730.36	Метод спутниковых геодезических измерений (определений)	0.10	–
173	516352.65	2225725.30	Метод спутниковых геодезических измерений (определений)	0.10	–
174	516381.64	2225722.88	Метод спутниковых геодезических измерений (определений)	0.10	–
175	516393.31	2225721.48	Метод спутниковых геодезических измерений (определений)	0.10	–

176	516413.17	2225720.21	Метод спутниковых геодезических измерений (определений)	0.10	–
177	516449.74	2225714.80	Метод спутниковых геодезических измерений (определений)	0.10	–
178	516450.66	2225715.22	Метод спутниковых геодезических измерений (определений)	0.10	–
179	516451.15	2225716.15	Метод спутниковых геодезических измерений (определений)	0.10	–
180	516454.62	2225734.01	Метод спутниковых геодезических измерений (определений)	0.10	–
181	516458.60	2225758.71	Метод спутниковых геодезических измерений (определений)	0.10	–
182	516466.56	2225758.40	Метод спутниковых геодезических измерений (определений)	0.10	–
183	516469.46	2225757.70	Метод спутниковых геодезических измерений (определений)	0.10	–
184	516469.49	2225755.82	Метод спутниковых геодезических измерений (определений)	0.10	–
185	516465.07	2225756.48	Метод спутниковых геодезических измерений (определений)	0.10	–
186	516460.27	2225756.63	Метод спутниковых геодезических измерений (определений)	0.10	–
187	516456.59	2225733.67	Метод спутниковых геодезических измерений (определений)	0.10	–
188	516453.06	2225715.47	Метод спутниковых геодезических измерений (определений)	0.10	–
189	516452.09	2225713.68	Метод спутниковых геодезических измерений (определений)	0.10	–
190	516450.07	2225712.76	Метод спутниковых геодезических измерений (определений)	0.10	–
191	516412.94	2225718.22	Метод спутниковых геодезических измерений (определений)	0.10	–
192	516393.13	2225719.48	Метод спутниковых геодезических измерений (определений)	0.10	–
193	516381.44	2225720.89	Метод спутниковых геодезических измерений (определений)	0.10	–
194	516352.41	2225723.31	Метод спутниковых геодезических измерений (определений)	0.10	–
195	516320.01	2225728.29	Метод спутниковых геодезических измерений (определений)	0.10	–
196	516314.49	2225725.54	Метод спутниковых геодезических измерений (определений)	0.10	–
197	516287.87	2225729.40	Метод спутниковых геодезических измерений (определений)	0.10	–
198	516279.41	2225728.85	Метод спутниковых геодезических измерений (определений)	0.10	–
199	516273.18	2225726.44	Метод спутниковых геодезических измерений (определений)	0.10	–
200	516269.09	2225704.72	Метод спутниковых геодезических измерений (определений)	0.10	–
201	516268.02	2225687.08	Метод спутниковых геодезических измерений (определений)	0.10	–
202	516267.50	2225686.05	Метод спутниковых геодезических измерений (определений)	0.10	–
203	516266.39	2225685.23	Метод спутниковых геодезических измерений (определений)	0.10	–
204	516235.61	2225687.96	Метод спутниковых геодезических измерений (определений)	0.10	–
205	516234.02	2225675.77	Метод спутниковых геодезических измерений (определений)	0.10	–
206	516233.34	2225675.86	Метод спутниковых геодезических измерений (определений)	0.10	–
207	516232.75	2225672.57	Метод спутниковых геодезических измерений (определений)	0.10	–
208	516235.45	2225669.75	Метод спутниковых геодезических измерений (определений)	0.10	–
209	516235.47	2225668.27	Метод спутниковых геодезических измерений (определений)	0.10	–
210	516233.17	2225653.23	Метод спутниковых геодезических измерений (определений)	0.10	–

			измерений (определений)		
211	516228.29	2225629.03	Метод спутниковых геодезических измерений (определений)	0.10	–
212	516225.65	2225628.81	Метод спутниковых геодезических измерений (определений)	0.10	–
213	516204.90	2225630.86	Метод спутниковых геодезических измерений (определений)	0.10	–
214	516151.69	2225636.82	Метод спутниковых геодезических измерений (определений)	0.10	–
215	516108.55	2225639.89	Метод спутниковых геодезических измерений (определений)	0.10	–
216	516053.88	2225646.52	Метод спутниковых геодезических измерений (определений)	0.10	–
217	516033.94	2225649.55	Метод спутниковых геодезических измерений (определений)	0.10	–
218	516011.28	2225651.85	Метод спутниковых геодезических измерений (определений)	0.10	–
219	516011.28	2225651.52	Метод спутниковых геодезических измерений (определений)	0.10	–
220	515914.86	2225664.13	Метод спутниковых геодезических измерений (определений)	0.10	–
221	515901.44	2225664.32	Метод спутниковых геодезических измерений (определений)	0.10	–
222	515897.39	2225668.64	Метод спутниковых геодезических измерений (определений)	0.10	–
223	515891.38	2225673.12	Метод спутниковых геодезических измерений (определений)	0.10	–
224	515881.91	2225674.38	Метод спутниковых геодезических измерений (определений)	0.10	–
225	515881.57	2225663.31	Метод спутниковых геодезических измерений (определений)	0.10	–
226	515882.36	2225642.71	Метод спутниковых геодезических измерений (определений)	0.10	–
227	515883.37	2225628.94	Метод спутниковых геодезических измерений	0.10	–
			(определений)		
228	515881.95	2225619.92	Метод спутниковых геодезических измерений (определений)	0.10	–
229	515903.16	2225614.88	Метод спутниковых геодезических измерений (определений)	0.10	–
230	515901.78	2225578.97	Метод спутниковых геодезических измерений (определений)	0.10	–
231	515893.82	2225574.90	Метод спутниковых геодезических измерений (определений)	0.10	–
232	515892.42	2225558.85	Метод спутниковых геодезических измерений (определений)	0.10	–
233	515908.68	2225556.97	Метод спутниковых геодезических измерений (определений)	0.10	–
234	515918.01	2225557.08	Метод спутниковых геодезических измерений (определений)	0.10	–
235	515929.63	2225556.20	Метод спутниковых геодезических измерений (определений)	0.10	–
236	515945.16	2225552.98	Метод спутниковых геодезических измерений (определений)	0.10	–
237	515951.56	2225558.62	Метод спутниковых геодезических измерений (определений)	0.10	–
238	515984.23	2225556.60	Метод спутниковых геодезических измерений (определений)	0.10	–
239	515989.88	2225561.53	Метод спутниковых геодезических измерений (определений)	0.10	–
240	516011.98	2225556.00	Метод спутниковых геодезических измерений (определений)	0.10	–
241	516011.99	2225554.44	Метод спутниковых геодезических измерений (определений)	0.10	–
242	516025.19	2225553.09	Метод спутниковых геодезических измерений (определений)	0.10	–
243	516061.24	2225546.00	Метод спутниковых геодезических измерений (определений)	0.10	–
244	516066.31	2225550.43	Метод спутниковых геодезических измерений (определений)	0.10	–

245	516080.63	2225549.07	Метод спутниковых геодезических измерений (определений)	0.10	–
246	516084.68	2225549.25	Метод спутниковых геодезических измерений (определений)	0.10	–
247	516086.09	2225561.23	Метод спутниковых геодезических измерений (определений)	0.10	–
248	516112.00	2225558.12	Метод спутниковых геодезических измерений (определений)	0.10	–
249	516108.41	2225527.88	Метод спутниковых геодезических измерений (определений)	0.10	–
250	516082.52	2225530.94	Метод спутниковых геодезических измерений (определений)	0.10	–
251	516084.42	2225547.03	Метод спутниковых геодезических измерений (определений)	0.10	–
252	516080.57	2225546.87	Метод спутниковых геодезических измерений (определений)	0.10	–
253	516067.05	2225548.15	Метод спутниковых геодезических измерений (определений)	0.10	–
254	516061.88	2225543.63	Метод спутниковых геодезических измерений (определений)	0.10	–
255	516024.86	2225550.90	Метод спутниковых геодезических измерений (определений)	0.10	–
256	516010.83	2225552.35	Метод спутниковых геодезических измерений (определений)	0.10	–
257	516003.93	2225552.58	Метод спутниковых геодезических измерений (определений)	0.10	–
258	515985.07	2225554.54	Метод спутниковых геодезических измерений (определений)	0.10	–
259	515973.93	2225544.82	Метод спутниковых геодезических измерений (определений)	0.10	–
260	515945.63	2225550.74	Метод спутниковых геодезических измерений (определений)	0.10	–
261	515935.68	2225541.97	Метод спутниковых геодезических измерений (определений)	0.10	–
262	515930.45	2225542.42	Метод спутниковых геодезических измерений (определений)	0.10	–
263	515928.93	2225530.15	Метод спутниковых геодезических измерений (определений)	0.10	–
264	515932.73	2225529.75	Метод спутниковых геодезических измерений (определений)	0.10	–
265	515929.45	2225498.41	Метод спутниковых геодезических измерений (определений)	0.10	–
266	515903.50	2225501.13	Метод спутниковых геодезических измерений (определений)	0.10	–
267	515906.79	2225532.48	Метод спутниковых геодезических измерений (определений)	0.10	–
268	515917.56	2225531.35	Метод спутниковых геодезических измерений (определений)	0.10	–
269	515918.50	2225539.43	Метод спутниковых геодезических измерений (определений)	0.10	–
270	515845.68	2225547.54	Метод спутниковых геодезических измерений (определений)	0.10	–
271	515845.57	2225555.94	Метод спутниковых геодезических измерений (определений)	0.10	–
272	515847.34	2225568.59	Метод спутниковых геодезических измерений (определений)	0.10	–
273	515851.20	2225624.80	Метод спутниковых геодезических измерений (определений)	0.10	–
274	515842.18	2225634.62	Метод спутниковых геодезических измерений (определений)	0.10	–
275	515842.64	2225638.58	Метод спутниковых геодезических измерений (определений)	0.10	–
276	515834.09	2225659.18	Метод спутниковых геодезических измерений (определений)	0.10	–
277	515803.77	2225655.23	Метод спутниковых геодезических измерений (определений)	0.10	–
278	515778.28	2225650.51	Метод спутниковых геодезических измерений (определений)	0.10	–
279	515716.84	2225633.59	Метод спутниковых геодезических	0.10	–

			измерений (определений)		
280	515698.20	2225626.87	Метод спутниковых геодезических измерений (определений)	0.10	–
281	515672.46	2225618.23	Метод спутниковых геодезических измерений (определений)	0.10	–
282	515671.14	2225614.44	Метод спутниковых геодезических измерений (определений)	0.10	–
283	515669.25	2225615.10	Метод спутниковых геодезических измерений (определений)	0.10	–
284	515670.89	2225619.82	Метод спутниковых геодезических измерений (определений)	0.10	–
285	515697.54	2225628.75	Метод спутниковых геодезических измерений (определений)	0.10	–
286	515716.22	2225635.48	Метод спутниковых геодезических измерений (определений)	0.10	–
287	515725.25	2225638.15	Метод спутниковых геодезических измерений (определений)	0.10	–
288	515777.83	2225652.46	Метод спутниковых геодезических измерений (определений)	0.10	–
289	515803.46	2225657.22	Метод спутниковых геодезических измерений (определений)	0.10	–
290	515834.04	2225661.19	Метод спутниковых геодезических измерений (определений)	0.10	–
291	515838.58	2225677.67	Метод спутниковых геодезических измерений (определений)	0.10	–
292	515833.37	2225678.30	Метод спутниковых геодезических измерений (определений)	0.10	–
293	515797.04	2225679.98	Метод спутниковых геодезических измерений (определений)	0.10	–
294	515769.66	2225682.55	Метод спутниковых геодезических измерений (определений)	0.10	–
295	515766.18	2225686.71	Метод спутниковых геодезических измерений (определений)	0.10	–
296	515758.37	2225694.55	Метод спутниковых геодезических измерений	0.10	–

			(определений)		
297	515725.75	2225667.57	Метод спутниковых геодезических измерений (определений)	0.10	–
298	515707.86	2225651.68	Метод спутниковых геодезических измерений (определений)	0.10	–
299	515667.33	2225639.91	Метод спутниковых геодезических измерений (определений)	0.10	–
300	515588.56	2225615.36	Метод спутниковых геодезических измерений (определений)	0.10	–
301	515538.27	2225597.72	Метод спутниковых геодезических измерений (определений)	0.10	–
302	515509.24	2225588.62	Метод спутниковых геодезических измерений (определений)	0.10	–
303	515456.37	2225573.45	Метод спутниковых геодезических измерений (определений)	0.10	–
304	515447.33	2225596.87	Метод спутниковых геодезических измерений (определений)	0.10	–
305	515439.79	2225619.12	Метод спутниковых геодезических измерений (определений)	0.10	–
306	515429.41	2225646.35	Метод спутниковых геодезических измерений (определений)	0.10	–
307	515408.09	2225708.23	Метод спутниковых геодезических измерений (определений)	0.10	–
308	515391.30	2225752.65	Метод спутниковых геодезических измерений (определений)	0.10	–
309	515386.40	2225769.44	Метод спутниковых геодезических измерений (определений)	0.10	–
310	515473.05	2225792.86	Метод спутниковых геодезических измерений (определений)	0.10	–
311	515491.86	2225797.67	Метод спутниковых геодезических измерений (определений)	0.10	–
312	515502.96	2225802.18	Метод спутниковых геодезических измерений (определений)	0.10	–
313	515495.03	2225826.12	Метод спутниковых геодезических измерений (определений)	0.10	–

33	515519.42	2225834.20	Метод спутниковых геодезических измерений (определений)	0.10	–
–	–	–	–	–	–
314	515521.34	2225834.84	Метод спутниковых геодезических измерений (определений)	0.10	–
315	515523.71	2225835.62	Метод спутниковых геодезических измерений (определений)	0.10	–
316	515531.94	2225810.77	Метод спутниковых геодезических измерений (определений)	0.10	–
317	515514.06	2225804.85	Метод спутниковых геодезических измерений (определений)	0.10	–
318	515513.87	2225804.48	Метод спутниковых геодезических измерений (определений)	0.10	–
319	515492.48	2225795.75	Метод спутниковых геодезических измерений (определений)	0.10	–
320	515473.56	2225790.93	Метод спутниковых геодезических измерений (определений)	0.10	–
321	515388.89	2225768.04	Метод спутниковых геодезических измерений (определений)	0.10	–
322	515393.20	2225753.29	Метод спутниковых геодезических измерений (определений)	0.10	–
323	515409.97	2225708.92	Метод спутниковых геодезических измерений (определений)	0.10	–
324	515431.30	2225647.04	Метод спутниковых геодезических измерений (определений)	0.10	–
325	515441.67	2225619.80	Метод спутниковых геодезических измерений (определений)	0.10	–
326	515449.21	2225597.55	Метод спутниковых геодезических измерений (определений)	0.10	–
327	515457.58	2225575.88	Метод спутниковых геодезических измерений (определений)	0.10	–
328	515511.96	2225591.57	Метод спутниковых геодезических измерений (определений)	0.10	–
329	515537.64	2225599.62	Метод спутниковых геодезических измерений (определений)	0.10	–
330	515587.93	2225617.26	Метод спутниковых геодезических измерений (определений)	0.10	–
331	515666.75	2225641.82	Метод спутниковых геодезических измерений (определений)	0.10	–
332	515706.87	2225653.48	Метод спутниковых геодезических измерений (определений)	0.10	–
333	515724.40	2225669.05	Метод спутниковых геодезических измерений (определений)	0.10	–
334	515758.43	2225697.20	Метод спутниковых геодезических измерений (определений)	0.10	–
335	515767.66	2225688.06	Метод спутниковых геодезических измерений (определений)	0.10	–
336	515770.67	2225684.46	Метод спутниковых геодезических измерений (определений)	0.10	–
337	515797.18	2225681.98	Метод спутниковых геодезических измерений (определений)	0.10	–
338	515833.53	2225680.29	Метод спутниковых геодезических измерений (определений)	0.10	–
339	515839.12	2225679.62	Метод спутниковых геодезических измерений (определений)	0.10	–
340	515840.03	2225682.93	Метод спутниковых геодезических измерений (определений)	0.10	–
341	515841.56	2225694.67	Метод спутниковых геодезических измерений (определений)	0.10	–
342	515844.40	2225742.56	Метод спутниковых геодезических измерений (определений)	0.10	–
343	515844.95	2225767.50	Метод спутниковых геодезических измерений (определений)	0.10	–
344	515872.69	2225765.65	Метод спутниковых геодезических измерений (определений)	0.10	–
345	515888.65	2225764.90	Метод спутниковых геодезических измерений (определений)	0.10	–
346	515890.20	2225782.74	Метод спутниковых геодезических измерений (определений)	0.10	–
347	515890.83	2225783.67	Метод спутниковых	0.10	–

			геодезических измерений (определений)		
348	515886.84	2225787.59	Метод спутниковых геодезических измерений (определений)	0.10	–
349	515886.45	2225789.63	Метод спутниковых геодезических измерений (определений)	0.10	–
350	515888.07	2225811.18	Метод спутниковых геодезических измерений (определений)	0.10	–
351	515889.13	2225821.35	Метод спутниковых геодезических измерений (определений)	0.10	–
352	515890.21	2225825.24	Метод спутниковых геодезических измерений (определений)	0.10	–
353	515894.79	2225833.23	Метод спутниковых геодезических измерений (определений)	0.10	–
354	515896.24	2225834.73	Метод спутниковых геодезических измерений (определений)	0.10	–
355	515897.90	2225835.03	Метод спутниковых геодезических измерений (определений)	0.10	–
356	515925.15	2225834.17	Метод спутниковых геодезических измерений (определений)	0.10	–
357	515932.62	2225846.16	Метод спутниковых геодезических измерений (определений)	0.10	–
358	515936.59	2225875.09	Метод спутниковых геодезических измерений (определений)	0.10	–
359	515938.65	2225893.85	Метод спутниковых геодезических измерений (определений)	0.10	–
360	515939.83	2225895.33	Метод спутниковых геодезических измерений (определений)	0.10	–
361	515941.70	2225895.42	Метод спутниковых геодезических измерений (определений)	0.10	–
362	515953.41	2225894.39	Метод спутниковых геодезических измерений (определений)	0.10	–
363	515961.90	2225904.09	Метод спутниковых геодезических измерений (определений)	0.10	–
364	515946.37	2225904.92	Метод спутниковых геодезических измерений (определений)	0.10	–
365	515947.78	2225931.13	Метод спутниковых геодезических измерений (определений)	0.10	–
366	515956.59	2225930.66	Метод спутниковых геодезических измерений (определений)	0.10	–
367	515955.31	2225931.06	Метод спутниковых геодезических измерений (определений)	0.10	–
368	515950.40	2225933.02	Метод спутниковых геодезических измерений (определений)	0.10	–
369	515934.46	2225932.79	Метод спутниковых геодезических измерений (определений)	0.10	–
370	515936.92	2225960.48	Метод спутниковых геодезических измерений (определений)	0.10	–
371	515936.37	2225976.00	Метод спутниковых геодезических измерений (определений)	0.10	–
372	515935.16	2225984.57	Метод спутниковых геодезических измерений (определений)	0.10	–
373	515935.48	2226002.34	Метод спутниковых геодезических измерений (определений)	0.10	–
374	515912.41	2226003.03	Метод спутниковых геодезических измерений (определений)	0.10	–
375	515878.29	2226006.06	Метод спутниковых геодезических измерений (определений)	0.10	–
376	515878.39	2226011.90	Метод спутниковых геодезических измерений (определений)	0.10	–
377	515830.89	2226013.44	Метод спутниковых геодезических измерений (определений)	0.10	–
378	515812.82	2226013.63	Метод спутниковых геодезических измерений (определений)	0.10	–
379	515796.71	2226014.70	Метод спутниковых геодезических измерений (определений)	0.10	–
380	515756.30	2226015.13	Метод спутниковых геодезических измерений (определений)	0.10	–
381	515756.41	2226015.35	Метод спутниковых геодезических измерений	0.10	–

			(определений)		
382	515740.07	2226015.61	Метод спутниковых геодезических измерений (определений)	0.10	–
383	515611.71	2225973.63	Метод спутниковых геодезических измерений (определений)	0.10	–
384	515586.12	2225964.53	Метод спутниковых геодезических измерений (определений)	0.10	–
385	515582.48	2225961.83	Метод спутниковых геодезических измерений (определений)	0.10	–
386	515581.72	2225956.83	Метод спутниковых геодезических измерений (определений)	0.10	–
387	515583.20	2225950.88	Метод спутниковых геодезических измерений (определений)	0.10	–
388	515594.11	2225918.47	Метод спутниковых геодезических измерений (определений)	0.10	–
389	515606.73	2225878.53	Метод спутниковых геодезических измерений (определений)	0.10	–
390	515541.04	2225856.88	Метод спутниковых геодезических измерений (определений)	0.10	–
391	515516.00	2225849.07	Метод спутниковых геодезических измерений (определений)	0.10	–
314	515521.34	2225834.84	Метод спутниковых геодезических измерений (определений)	0.10	–
–	–	–	–	–	–
392	515941.66	2225893.42	Метод спутниковых геодезических измерений (определений)	0.10	–
393	515940.83	2225893.38	Метод спутниковых геодезических измерений (определений)	0.10	–
394	515940.57	2225893.05	Метод спутниковых геодезических измерений (определений)	0.10	–
395	515938.58	2225874.85	Метод спутниковых геодезических измерений (определений)	0.10	–
396	515934.97	2225848.50	Метод спутниковых геодезических измерений (определений)	0.10	–
397	515943.34	2225861.26	Метод спутниковых геодезических измерений	0.10	–

			(определений)		
398	515943.98	2225865.75	Метод спутниковых геодезических измерений (определений)	0.10	–
399	515946.92	2225877.44	Метод спутниковых геодезических измерений (определений)	0.10	–
400	515950.76	2225891.37	Метод спутниковых геодезических измерений (определений)	0.10	–
401	515951.78	2225892.53	Метод спутниковых геодезических измерений (определений)	0.10	–
392	515941.66	2225893.42	Метод спутниковых геодезических измерений (определений)	0.10	–
–	–	–	–	–	–
402	515935.45	2225758.77	Метод спутниковых геодезических измерений (определений)	0.10	–
403	515939.19	2225785.52	Метод спутниковых геодезических измерений (определений)	0.10	–
404	515967.88	2225781.81	Метод спутниковых геодезических измерений (определений)	0.10	–
405	515977.52	2225779.78	Метод спутниковых геодезических измерений (определений)	0.10	–
406	515994.83	2225774.07	Метод спутниковых геодезических измерений (определений)	0.10	–
407	515999.92	2225744.94	Метод спутниковых геодезических измерений (определений)	0.10	–
408	516000.37	2225730.63	Метод спутниковых геодезических измерений (определений)	0.10	–
409	516055.01	2225721.63	Метод спутниковых геодезических измерений (определений)	0.10	–
410	516073.27	2225720.29	Метод спутниковых геодезических измерений (определений)	0.10	–
411	516090.41	2225716.54	Метод спутниковых геодезических измерений (определений)	0.10	–
412	516141.61	2225706.22	Метод спутниковых геодезических измерений (определений)	0.10	–
413	516203.64	2225695.32	Метод спутниковых геодезических измерений	0.10	–

			(определений)		
414	516205.80	2225711.69	Метод спутниковых геодезических измерений (определений)	0.10	–
415	516213.31	2225710.70	Метод спутниковых геодезических измерений (определений)	0.10	–
416	516228.10	2225723.80	Метод спутниковых геодезических измерений (определений)	0.10	–
417	516232.76	2225757.80	Метод спутниковых геодезических измерений (определений)	0.10	–
418	516244.58	2225761.86	Метод спутниковых геодезических измерений (определений)	0.10	–
419	516245.25	2225762.46	Метод спутниковых геодезических измерений (определений)	0.10	–
420	516247.09	2225776.34	Метод спутниковых геодезических измерений (определений)	0.10	–
421	516242.91	2225783.93	Метод спутниковых геодезических измерений (определений)	0.10	–
422	516110.61	2225803.45	Метод спутниковых геодезических измерений (определений)	0.10	–
423	516077.30	2225840.23	Метод спутниковых геодезических измерений (определений)	0.10	–
424	516083.72	2225889.88	Метод спутниковых геодезических измерений (определений)	0.10	–
425	516059.61	2225919.82	Метод спутниковых геодезических измерений (определений)	0.10	–
426	516059.25	2225920.21	Метод спутниковых геодезических измерений (определений)	0.10	–
427	516012.98	2225923.23	Метод спутниковых геодезических измерений (определений)	0.10	–
428	516010.20	2225924.76	Метод спутниковых геодезических измерений (определений)	0.10	–
429	516007.01	2225924.30	Метод спутниковых геодезических измерений (определений)	0.10	–
430	516006.66	2225920.04	Метод спутниковых геодезических измерений (определений)	0.10	–
431	516005.74	2225902.94	Метод спутниковых геодезических измерений (определений)	0.10	–
432	516006.47	2225890.05	Метод спутниковых геодезических измерений (определений)	0.10	–
433	516007.15	2225889.16	Метод спутниковых геодезических измерений (определений)	0.10	–
434	516007.94	2225889.06	Метод спутниковых геодезических измерений (определений)	0.10	–
435	516007.52	2225886.89	Метод спутниковых геодезических измерений (определений)	0.10	–
436	515985.55	2225889.46	Метод спутниковых геодезических измерений (определений)	0.10	–
437	515954.37	2225892.30	Метод спутниковых геодезических измерений (определений)	0.10	–
438	515952.66	2225890.35	Метод спутниковых геодезических измерений (определений)	0.10	–
439	515946.04	2225865.35	Метод спутниковых геодезических измерений (определений)	0.10	–
440	515945.36	2225860.50	Метод спутниковых геодезических измерений (определений)	0.10	–
441	515929.84	2225837.13	Метод спутниковых геодезических измерений (определений)	0.10	–
442	515893.55	2225783.93	Метод спутниковых геодезических измерений (определений)	0.10	–
443	515901.47	2225776.97	Метод спутниковых геодезических измерений (определений)	0.10	–
444	515906.35	2225773.27	Метод спутниковых геодезических измерений (определений)	0.10	–
445	515903.75	2225748.27	Метод спутниковых геодезических измерений (определений)	0.10	–
446	515923.96	2225745.31	Метод спутниковых геодезических измерений (определений)	0.10	–
447	515923.05	2225739.11	Метод спутниковых геодезических измерений (определений)	0.10	–
402	515935.45	2225758.77	Метод спутниковых	0.10	–

			геодезических измерений (определений)		
–	–	–	–	–	–
448	515998.16	2225930.88	Метод спутниковых геодезических измерений (определений)	0.10	–
449	516005.21	2225926.03	Метод спутниковых геодезических измерений (определений)	0.10	–
450	516005.61	2225927.22	Метод спутниковых геодезических измерений (определений)	0.10	–
451	515993.69	2225933.47	Метод спутниковых геодезических измерений (определений)	0.10	–
448	515998.16	2225930.88	Метод спутниковых геодезических измерений (определений)	0.10	–
–	–	–	–	–	–
452	515919.57	2225715.27	Метод спутниковых геодезических измерений (определений)	0.10	–
453	515893.64	2225719.08	Метод спутниковых геодезических измерений (определений)	0.10	–
454	515894.43	2225724.55	Метод спутниковых геодезических измерений (определений)	0.10	–
455	515885.27	2225724.41	Метод спутниковых геодезических измерений (определений)	0.10	–
456	515882.04	2225676.38	Метод спутниковых геодезических измерений (определений)	0.10	–
457	515892.16	2225675.03	Метод спутниковых геодезических измерений (определений)	0.10	–
458	515898.73	2225670.14	Метод спутниковых геодезических измерений (определений)	0.10	–
459	515902.29	2225666.34	Метод спутниковых геодезических измерений (определений)	0.10	–
460	515915.02	2225666.13	Метод спутниковых геодезических измерений (определений)	0.10	–
461	516009.24	2225653.81	Метод спутниковых геодезических измерений (определений)	0.10	–
462	516009.24	2225654.07	Метод спутниковых геодезических измерений (определений)	0.10	–
463	516034.19	2225651.53	Метод спутниковых геодезических измерений (определений)	0.10	–
464	516054.15	2225648.50	Метод спутниковых геодезических измерений (определений)	0.10	–
465	516108.75	2225641.88	Метод спутниковых геодезических измерений (определений)	0.10	–
466	516151.86	2225638.81	Метод спутниковых геодезических измерений (определений)	0.10	–
467	516225.67	2225630.82	Метод спутниковых геодезических измерений (определений)	0.10	–
468	516226.79	2225631.05	Метод спутниковых геодезических измерений (определений)	0.10	–
469	516231.20	2225653.61	Метод спутниковых геодезических измерений (определений)	0.10	–
470	516233.47	2225668.38	Метод спутниковых геодезических измерений (определений)	0.10	–
471	516233.46	2225668.99	Метод спутниковых геодезических измерений (определений)	0.10	–
472	516232.09	2225670.56	Метод спутниковых геодезических измерений (определений)	0.10	–
473	516230.35	2225670.55	Метод спутниковых геодезических измерений (определений)	0.10	–
474	516231.35	2225676.12	Метод спутниковых геодезических измерений (определений)	0.10	–
475	516201.63	2225680.04	Метод спутниковых геодезических измерений (определений)	0.10	–
476	516203.37	2225693.25	Метод спутниковых геодезических измерений (определений)	0.10	–
477	516141.23	2225704.25	Метод спутниковых геодезических измерений (определений)	0.10	–
478	516090.01	2225714.58	Метод спутниковых геодезических измерений (определений)	0.10	–
479	516072.98	2225718.31	Метод спутниковых геодезических измерений (определений)	0.10	–
480	516054.78	2225719.65	Метод спутниковых	0.10	–

			геодезических измерений (определений)		
481	515998.41	2225728.95	Метод спутниковых геодезических измерений (определений)	0.10	–
482	515997.93	2225744.73	Метод спутниковых геодезических измерений (определений)	0.10	–
483	515993.07	2225772.55	Метод спутниковых геодезических измерений (определений)	0.10	–
484	515977.00	2225777.85	Метод спутниковых геодезических измерений (определений)	0.10	–
485	515967.55	2225779.84	Метод спутниковых геодезических измерений (определений)	0.10	–
486	515940.90	2225783.28	Метод спутниковых геодезических измерений (определений)	0.10	–
487	515937.37	2225758.07	Метод спутниковых геодезических измерений (определений)	0.10	–
488	515924.39	2225737.47	Метод спутниковых геодезических измерений (определений)	0.10	–
489	515922.45	2225734.97	Метод спутниковых геодезических измерений (определений)	0.10	–
452	515919.57	2225715.27	Метод спутниковых геодезических измерений (определений)	0.10	–
–	–	–	–	–	–
490	515895.92	2225734.90	Метод спутниковых геодезических измерений (определений)	0.10	–
491	515897.97	2225749.12	Метод спутниковых геодезических измерений (определений)	0.10	–
492	515901.77	2225748.56	Метод спутниковых геодезических измерений (определений)	0.10	–
493	515904.24	2225772.36	Метод спутниковых геодезических измерений (определений)	0.10	–
494	515900.20	2225775.42	Метод спутниковых геодезических измерений (определений)	0.10	–
495	515892.41	2225782.27	Метод спутниковых геодезических измерений (определений)	0.10	–
496	515889.03	2225742.46	Метод спутниковых	0.10	–

			геодезических измерений (определений)		
490	515895.92	2225734.90	Метод спутниковых геодезических измерений (определений)	0.10	–
–	–	–	–	–	–
497	515894.73	2225726.66	Метод спутниковых геодезических измерений (определений)	0.10	–
498	515895.55	2225732.34	Метод спутниковых геодезических измерений (определений)	0.10	–
499	515886.97	2225741.75	Метод спутниковых геодезических измерений (определений)	0.10	–
500	515888.59	2225762.90	Метод спутниковых геодезических измерений (определений)	0.10	–
501	515872.58	2225763.65	Метод спутниковых геодезических измерений (определений)	0.10	–
502	515846.90	2225765.37	Метод спутниковых геодезических измерений (определений)	0.10	–
503	515846.40	2225742.48	Метод спутниковых геодезических измерений (определений)	0.10	–
504	515843.55	2225694.48	Метод спутниковых геодезических измерений (определений)	0.10	–
505	515842.00	2225682.53	Метод спутниковых геодезических измерений (определений)	0.10	–
506	515841.14	2225679.40	Метод спутниковых геодезических измерений (определений)	0.10	–
507	515870.01	2225677.15	Метод спутниковых геодезических измерений (определений)	0.10	–
508	515879.95	2225676.65	Метод спутниковых геодезических измерений (определений)	0.10	–
509	515883.31	2225726.50	Метод спутниковых геодезических измерений (определений)	0.10	–
497	515894.73	2225726.66	Метод спутниковых геодезических измерений (определений)	0.10	–
–	–	–	–	–	–
510	515926.94	2225530.36	Метод спутниковых геодезических измерений (определений)	0.10	–

511	515928.70	2225544.58	Метод спутниковых геодезических измерений (определений)	0.10	–
512	515935.00	2225544.04	Метод спутниковых геодезических измерений (определений)	0.10	–
513	515943.19	2225551.25	Метод спутниковых геодезических измерений (определений)	0.10	–
514	515929.34	2225554.12	Метод спутниковых геодезических измерений (определений)	0.10	–
515	515917.94	2225554.98	Метод спутниковых геодезических измерений (определений)	0.10	–
516	515908.57	2225554.87	Метод спутниковых геодезических измерений (определений)	0.10	–
517	515890.15	2225557.04	Метод спутниковых геодезических измерений (определений)	0.10	–
518	515891.83	2225576.24	Метод спутниковых геодезических измерений (определений)	0.10	–
519	515899.73	2225580.28	Метод спутниковых геодезических измерений (определений)	0.10	–
520	515901.00	2225613.23	Метод спутниковых геодезических измерений (определений)	0.10	–
521	515879.58	2225618.33	Метод спутниковых геодезических измерений (определений)	0.10	–
522	515881.26	2225629.01	Метод спутниковых геодезических измерений (определений)	0.10	–
523	515880.26	2225642.60	Метод спутниковых геодезических измерений (определений)	0.10	–
524	515879.47	2225663.35	Метод спутниковых геодезических измерений (определений)	0.10	–
525	515879.83	2225674.66	Метод спутниковых геодезических измерений (определений)	0.10	–
526	515869.89	2225675.15	Метод спутниковых геодезических измерений (определений)	0.10	–
527	515840.59	2225677.44	Метод спутниковых геодезических измерений (определений)	0.10	–
528	515835.89	2225660.35	Метод спутниковых геодезических измерений (определений)	0.10	–
529	515844.79	2225638.88	Метод спутниковых геодезических измерений (определений)	0.10	–
530	515844.38	2225635.34	Метод спутниковых геодезических измерений (определений)	0.10	–
531	515853.35	2225625.56	Метод спутниковых геодезических измерений (определений)	0.10	–
532	515849.43	2225568.37	Метод спутниковых геодезических измерений (определений)	0.10	–
533	515847.67	2225555.81	Метод спутниковых геодезических измерений (определений)	0.10	–
534	515847.76	2225549.42	Метод спутниковых геодезических измерений (определений)	0.10	–
535	515920.83	2225541.29	Метод спутниковых геодезических измерений (определений)	0.10	–
536	515919.65	2225531.13	Метод спутниковых геодезических измерений (определений)	0.10	–
510	515926.94	2225530.36	Метод спутниковых геодезических измерений (определений)	0.10	–
–	–	–	–	–	–
537	515947.60	2225552.48	Метод спутниковых геодезических измерений (определений)	0.10	–
538	515973.34	2225547.09	Метод спутниковых геодезических измерений (определений)	0.10	–
539	515982.12	2225554.75	Метод спутниковых геодезических измерений (определений)	0.10	–
540	515952.27	2225556.58	Метод спутниковых геодезических измерений (определений)	0.10	–
537	515947.60	2225552.48	Метод спутниковых геодезических измерений (определений)	0.10	–
–	–	–	–	–	–
541	515987.17	2225556.38	Метод спутниковых геодезических измерений (определений)	0.10	–
542	516004.08	2225554.58	Метод спутниковых геодезических измерений (определений)	0.10	–

			(определений)		
558	515978.62	2226240.70	Метод спутниковых геодезических измерений (определений)	0.10	–
555	515981.38	2226243.36	Метод спутниковых геодезических измерений (определений)	0.10	–

3. Сведения о характерных точках части (частей) границы объекта

Обозначение характерных точек части границы	Координаты, м		Метод определения координат характерной точки	Средняя квадратическая погрешность положения характерной точки (M_t), м	Описание обозначения точки на местности (при наличии)
	X	Y			
1	2	3	4	5	6
–	–	–	–	–	–
543	516009.82	2225554.38	Метод спутниковых геодезических измерений (определений)	0.10	–
544	515990.43	2225559.23	Метод спутниковых геодезических измерений (определений)	0.10	–
541	515987.17	2225556.38	Метод спутниковых геодезических измерений (определений)	0.10	–
–	–	–	–	–	–
545	515898.04	2225833.02	Метод спутниковых геодезических измерений (определений)	0.10	–
546	515897.23	2225832.88	Метод спутниковых геодезических измерений (определений)	0.10	–
547	515896.40	2225832.02	Метод спутниковых геодезических измерений (определений)	0.10	–
548	515892.07	2225824.46	Метод спутниковых геодезических измерений (определений)	0.10	–
549	515891.10	2225820.98	Метод спутниковых геодезических измерений (определений)	0.10	–
550	515890.06	2225811.00	Метод спутниковых геодезических измерений (определений)	0.10	–
551	515888.46	2225789.75	Метод спутниковых геодезических измерений (определений)	0.10	–
552	515888.69	2225788.56	Метод спутниковых геодезических измерений (определений)	0.10	–
553	515891.96	2225785.32	Метод спутниковых геодезических измерений (определений)	0.10	–
554	515923.88	2225832.20	Метод спутниковых геодезических измерений (определений)	0.10	–
545	515898.04	2225833.02	Метод спутниковых геодезических измерений (определений)	0.10	–
–	–	–	–	–	–
555	515981.38	2226243.36	Метод спутниковых геодезических измерений (определений)	0.10	–
556	515973.22	2226243.80	Метод спутниковых геодезических измерений (определений)	0.10	–
557	515977.43	2226242.22	Метод спутниковых геодезических измерений	0.10	–

5	516145.47	2229284.73	Метод спутниковых геодезических измерений (определений)	0.10	–
6	516144.69	2229286.68	Метод спутниковых геодезических измерений (определений)	0.10	–
7	516040.52	2229339.40	Метод спутниковых геодезических измерений (определений)	0.10	–
8	516045.80	2229348.91	Метод спутниковых геодезических измерений (определений)	0.10	–
9	516053.09	2229363.77	Метод спутниковых геодезических измерений (определений)	0.10	–
10	516051.75	2229365.47	Метод спутниковых геодезических измерений (определений)	0.10	–
11	516046.29	2229368.31	Метод спутниковых геодезических измерений (определений)	0.10	–
12	516038.54	2229373.63	Метод спутниковых геодезических измерений (определений)	0.10	–
13	516032.37	2229376.52	Метод спутниковых геодезических измерений (определений)	0.10	–
14	515986.64	2229400.95	Метод спутниковых геодезических измерений (определений)	0.10	–
15	515962.84	2229412.50	Метод спутниковых геодезических измерений (определений)	0.10	–
16	515961.28	2229411.56	Метод спутниковых геодезических измерений (определений)	0.10	–
17	515947.39	2229387.91	Метод спутниковых геодезических измерений (определений)	0.10	–
18	515935.00	2229364.29	Метод спутниковых геодезических измерений (определений)	0.10	–
19	515936.67	2229361.46	Метод спутниковых геодезических измерений (определений)	0.10	–
20	515941.03	2229357.73	Метод спутниковых геодезических измерений (определений)	0.10	–
21	515941.39	2229356.20	Метод спутниковых геодезических измерений (определений)	0.10	–
22	515943.33	2229356.63	Метод спутниковых	0.10	–

ГРАФИЧЕСКОЕ ОПИСАНИЕ

местоположения границ публичного сервитута

«Электросетевой комплекс Подстанция 110/35/6кВ «Южная» (КЛ 6 кВ: от ПС Южная до ТП-7421, от РП-27 до ТП-7421, Ф. Данилиха,Ф. Рабочий-1,Ф. Рабочий-2,Ф. Транзит-7,Ф. Транзит-8; ТП-5219,ТП-5139,РП-27)»

(наименование объекта, местоположение границ которого описано (далее - объект)

Раздел 1

Сведения об объекте		
№ п/п	Характеристики объекта	Описание характеристик
1	2	3
1	Местоположение объекта	Пермский край, городской округ Пермский, город Пермь
2	Площадь объекта +/- величина погрешности определения площади (Р+/- Дельта Р)	19210 кв.м ± 29.82 кв.м
3	Иные характеристики объекта	Публичный сервитут устанавливается в целях эксплуатации объекта электросетевого хозяйства «Электросетевой комплекс Подстанция 110/35/6кВ «Южная» (КЛ 6 кВ: от ПС Южная до ТП-7421, от РП-27 до ТП-7421, Ф. Данилиха,Ф. Рабочий-1,Ф. Рабочий-2,Ф. Транзит-7,Ф. Транзит-8; ТП-5219,ТП-5139,РП-27)» (согласно ст. 3.6 Федерального закона от 25 октября 2001 г. № 137-ФЗ «О введении в действие Земельного кодекса Российской Федерации») Срок установления публичного сервитута - сорок девять лет (согласно п.1 ст. 39.45 ЗК РФ).

Раздел 2

Сведения о местоположении границ объекта

1. Система координат МСК-59, зона 2

2. Сведения о характерных точках границ объекта

Обозначение характерных точек границ	Координаты, м		Метод определения координат характерной точки	Средняя квадратическая погрешность положения характерной точки (M_t), м	Описание обозначения точки на местности (при наличии)
	X	Y			
1	2	3	4	5	6
Граница1(1)	–	–	–	–	–
1	516194.03	2229249.88	Метод спутниковых геодезических измерений (определений)	0.10	–
2	516170.28	2229259.87	Метод спутниковых геодезических измерений (определений)	0.10	–
3	516164.99	2229263.80	Метод спутниковых геодезических измерений (определений)	0.10	–
4	516155.00	2229280.25	Метод спутниковых геодезических измерений (определений)	0.10	–

			геодезических измерений (определений)		
23	515942.84	2229358.83	Метод спутниковых геодезических измерений (определений)	0.10	–
24	515938.22	2229362.75	Метод спутниковых геодезических измерений (определений)	0.10	–
25	515937.29	2229364.35	Метод спутниковых геодезических измерений (определений)	0.10	–
26	515949.14	2229386.94	Метод спутниковых геодезических измерений (определений)	0.10	–
27	515962.95	2229410.23	Метод спутниковых геодезических измерений (определений)	0.10	–
28	515985.73	2229399.17	Метод спутниковых геодезических измерений (определений)	0.10	–
29	516031.48	2229374.73	Метод спутниковых геодезических измерений (определений)	0.10	–
30	516037.54	2229371.89	Метод спутниковых геодезических измерений (определений)	0.10	–
31	516045.26	2229366.59	Метод спутниковых геодезических измерений (определений)	0.10	–
32	516050.45	2229363.88	Метод спутниковых геодезических измерений (определений)	0.10	–
33	516050.75	2229363.51	Метод спутниковых геодезических измерений (определений)	0.10	–
34	516044.03	2229349.84	Метод спутниковых геодезических измерений (определений)	0.10	–
35	516037.76	2229338.56	Метод спутниковых геодезических измерений (определений)	0.10	–
36	516143.12	2229285.22	Метод спутниковых геодезических измерений (определений)	0.10	–
37	516143.91	2229283.25	Метод спутниковых геодезических измерений (определений)	0.10	–
38	516153.60	2229278.71	Метод спутниковых геодезических измерений (определений)	0.10	–
39	516163.48	2229262.43	Метод спутниковых геодезических	0.10	–

			измерений (определений)		
40	516169.28	2229258.12	Метод спутниковых геодезических измерений (определений)	0.10	–
41	516193.32	2229248.00	Метод спутниковых геодезических измерений (определений)	0.10	–
42	516200.89	2229245.43	Метод спутниковых геодезических измерений (определений)	0.10	–
43	516196.38	2229236.42	Метод спутниковых геодезических измерений (определений)	0.10	–
44	516218.85	2229225.04	Метод спутниковых геодезических измерений (определений)	0.10	–
45	516232.51	2229251.35	Метод спутниковых геодезических измерений (определений)	0.10	–
46	516210.03	2229263.69	Метод спутниковых геодезических измерений (определений)	0.10	–
47	516201.80	2229247.24	Метод спутниковых геодезических измерений (определений)	0.10	–
1	516194.03	2229249.88	Метод спутниковых геодезических измерений (определений)	0.10	–
Граница1(2)	–	–	–	–	–
48	515770.29	2229154.58	Метод спутниковых геодезических измерений (определений)	0.10	–
49	515749.14	2229166.42	Метод спутниковых геодезических измерений (определений)	0.10	–
50	515761.73	2229188.84	Метод спутниковых геодезических измерений (определений)	0.10	–
51	515785.92	2229175.32	Метод спутниковых геодезических измерений (определений)	0.10	–
52	515791.16	2229180.39	Метод спутниковых геодезических измерений (определений)	0.10	–
53	515807.08	2229196.52	Метод спутниковых геодезических измерений (определений)	0.10	–
54	515830.07	2229243.69	Метод спутниковых геодезических измерений (определений)	0.10	–
55	515829.16	2229244.23	Метод спутниковых геодезических	0.10	–

			измерений (определений)		
56	515829.69	2229245.19	Метод спутниковых геодезических измерений (определений)	0.10	–
57	515812.24	2229254.15	Метод спутниковых геодезических измерений (определений)	0.10	–
58	515811.42	2229258.86	Метод спутниковых геодезических измерений (определений)	0.10	–
59	515728.62	2229303.09	Метод спутниковых геодезических измерений (определений)	0.10	–
60	515720.82	2229310.10	Метод спутниковых геодезических измерений (определений)	0.10	–
61	515720.57	2229309.62	Метод спутниковых геодезических измерений (определений)	0.10	–
62	515716.28	2229311.67	Метод спутниковых геодезических измерений (определений)	0.10	–
63	515718.39	2229315.87	Метод спутниковых геодезических измерений (определений)	0.10	–
64	515718.84	2229315.67	Метод спутниковых геодезических измерений (определений)	0.10	–
65	515725.91	2229331.48	Метод спутниковых геодезических измерений (определений)	0.10	–
66	515725.48	2229331.70	Метод спутниковых геодезических измерений (определений)	0.10	–
67	515725.89	2229332.56	Метод спутниковых геодезических измерений (определений)	0.10	–
68	515724.37	2229335.48	Метод спутниковых геодезических измерений (определений)	0.10	–
69	515722.45	2229336.57	Метод спутниковых геодезических измерений (определений)	0.10	–
70	515720.59	2229332.85	Метод спутниковых геодезических измерений (определений)	0.10	–
71	515714.84	2229332.89	Метод спутниковых геодезических измерений (определений)	0.10	–
72	515700.91	2229305.11	Метод спутниковых геодезических измерений	0.10	–

			(определений)		
73	515694.37	2229306.81	Метод спутниковых геодезических измерений (определений)	0.10	–
74	515673.07	2229317.36	Метод спутниковых геодезических измерений (определений)	0.10	–
75	515673.38	2229319.57	Метод спутниковых геодезических измерений (определений)	0.10	–
76	515664.18	2229322.62	Метод спутниковых геодезических измерений (определений)	0.10	–
77	515656.37	2229327.11	Метод спутниковых геодезических измерений (определений)	0.10	–
78	515670.05	2229355.78	Метод спутниковых геодезических измерений (определений)	0.10	–
79	515637.31	2229372.19	Метод спутниковых геодезических измерений (определений)	0.10	–
80	515627.77	2229377.79	Метод спутниковых геодезических измерений (определений)	0.10	–
81	515601.91	2229391.63	Метод спутниковых геодезических измерений (определений)	0.10	–
82	515590.41	2229365.54	Метод спутниковых геодезических измерений (определений)	0.10	–
83	515588.55	2229364.83	Метод спутниковых геодезических измерений (определений)	0.10	–
84	515586.82	2229364.98	Метод спутниковых геодезических измерений (определений)	0.10	–
85	515524.73	2229398.93	Метод спутниковых геодезических измерений (определений)	0.10	–
86	515521.76	2229400.98	Метод спутниковых геодезических измерений (определений)	0.10	–
87	515489.65	2229418.23	Метод спутниковых геодезических измерений (определений)	0.10	–
88	515400.82	2229464.95	Метод спутниковых геодезических измерений (определений)	0.10	–
89	515388.90	2229471.86	Метод спутниковых геодезических измерений (определений)	0.10	–

90	515361.52	2229485.24	Метод спутниковых геодезических измерений (определений)	0.10	–
91	515358.56	2229484.79	Метод спутниковых геодезических измерений (определений)	0.10	–
92	515358.64	2229484.31	Метод спутниковых геодезических измерений (определений)	0.10	–
93	515354.36	2229483.40	Метод спутниковых геодезических измерений (определений)	0.10	–
94	515353.54	2229487.37	Метод спутниковых геодезических измерений (определений)	0.10	–
95	515354.20	2229487.53	Метод спутниковых геодезических измерений (определений)	0.10	–
96	515351.42	2229495.73	Метод спутниковых геодезических измерений (определений)	0.10	–
97	515343.15	2229514.73	Метод спутниковых геодезических измерений (определений)	0.10	–
98	515340.44	2229528.18	Метод спутниковых геодезических измерений (определений)	0.10	–
99	515323.41	2229582.58	Метод спутниковых геодезических измерений (определений)	0.10	–
100	515315.16	2229617.97	Метод спутниковых геодезических измерений (определений)	0.10	–
101	515294.87	2229701.81	Метод спутниковых геодезических измерений (определений)	0.10	–
102	515284.99	2229741.01	Метод спутниковых геодезических измерений (определений)	0.10	–
103	515284.56	2229740.90	Метод спутниковых геодезических измерений (определений)	0.10	–
104	515283.37	2229745.63	Метод спутниковых геодезических измерений (определений)	0.10	–
105	515283.84	2229745.72	Метод спутниковых геодезических измерений (определений)	0.10	–
106	515278.56	2229766.86	Метод спутниковых геодезических измерений (определений)	0.10	–
107	515278.03	2229766.72	Метод спутниковых геодезических измерений (определений)	0.10	–
108	515276.90	2229771.36	Метод спутниковых геодезических измерений (определений)	0.10	–
109	515277.56	2229771.53	Метод спутниковых геодезических измерений (определений)	0.10	–
110	515256.34	2229866.87	Метод спутниковых геодезических измерений (определений)	0.10	–
111	515259.20	2229868.00	Метод спутниковых геодезических измерений (определений)	0.10	–
112	515258.80	2229869.08	Метод спутниковых геодезических измерений (определений)	0.10	–
113	515263.36	2229870.38	Метод спутниковых геодезических измерений (определений)	0.10	–
114	515263.56	2229869.75	Метод спутниковых геодезических измерений (определений)	0.10	–
115	515274.30	2229873.54	Метод спутниковых геодезических измерений (определений)	0.10	–
116	515273.94	2229874.44	Метод спутниковых геодезических измерений (определений)	0.10	–
117	515278.51	2229875.84	Метод спутниковых геодезических измерений (определений)	0.10	–
118	515278.72	2229875.13	Метод спутниковых геодезических измерений (определений)	0.10	–
119	515293.43	2229879.69	Метод спутниковых геодезических измерений (определений)	0.10	–
120	515295.38	2229880.01	Метод спутниковых геодезических измерений (определений)	0.10	–
121	515299.89	2229874.23	Метод спутниковых геодезических измерений (определений)	0.10	–
122	515302.35	2229873.57	Метод спутниковых геодезических измерений (определений)	0.10	–
123	515305.61	2229874.04	Метод спутниковых геодезических измерений (определений)	0.10	–
124	515305.69	2229873.50	Метод спутниковых геодезических	0.10	–

			измерений (определений)		
125	515341.40	2229880.48	Метод спутниковых геодезических измерений (определений)	0.10	–
126	515341.14	2229881.78	Метод спутниковых геодезических измерений (определений)	0.10	–
127	515342.16	2229882.06	Метод спутниковых геодезических измерений (определений)	0.10	–
128	515338.77	2229899.13	Метод спутниковых геодезических измерений (определений)	0.10	–
129	515341.90	2229899.88	Метод спутниковых геодезических измерений (определений)	0.10	–
130	515345.31	2229882.61	Метод спутниковых геодезических измерений (определений)	0.10	–
131	515345.89	2229882.72	Метод спутниковых геодезических измерений (определений)	0.10	–
132	515346.89	2229877.70	Метод спутниковых геодезических измерений (определений)	0.10	–
133	515342.14	2229876.75	Метод спутниковых геодезических измерений (определений)	0.10	–
134	515342.02	2229877.34	Метод спутниковых геодезических измерений (определений)	0.10	–
135	515306.14	2229870.34	Метод спутниковых геодезических измерений (определений)	0.10	–
136	515306.25	2229869.58	Метод спутниковых геодезических измерений (определений)	0.10	–
137	515301.94	2229868.96	Метод спутниковых геодезических измерений (определений)	0.10	–
138	515301.75	2229870.29	Метод спутниковых геодезических измерений (определений)	0.10	–
139	515299.34	2229870.77	Метод спутниковых геодезических измерений (определений)	0.10	–
140	515294.18	2229869.32	Метод спутниковых геодезических измерений (определений)	0.10	–
141	515293.32	2229872.41	Метод спутниковых геодезических измерений	0.10	–

			(определений)		
142	515296.55	2229873.31	Метод спутниковых геодезических измерений (определений)	0.10	–
143	515295.80	2229874.26	Метод спутниковых геодезических измерений (определений)	0.10	–
144	515263.41	2229862.68	Метод спутниковых геодезических измерений (определений)	0.10	–
145	515275.69	2229809.14	Метод спутниковых геодезических измерений (определений)	0.10	–
146	515290.91	2229753.16	Метод спутниковых геодезических измерений (определений)	0.10	–
147	515297.19	2229728.08	Метод спутниковых геодезических измерений (определений)	0.10	–
148	515310.74	2229670.25	Метод спутниковых геодезических измерений (определений)	0.10	–
149	515311.26	2229666.00	Метод спутниковых геодезических измерений (определений)	0.10	–
150	515319.09	2229634.79	Метод спутниковых геодезических измерений (определений)	0.10	–
151	515332.98	2229575.38	Метод спутниковых геодезических измерений (определений)	0.10	–
152	515340.28	2229539.15	Метод спутниковых геодезических измерений (определений)	0.10	–
153	515356.95	2229489.70	Метод спутниковых геодезических измерений (определений)	0.10	–
154	515359.62	2229488.38	Метод спутниковых геодезических измерений (определений)	0.10	–
155	515395.46	2229493.88	Метод спутниковых геодезических измерений (определений)	0.10	–
156	515399.84	2229495.09	Метод спутниковых геодезических измерений (определений)	0.10	–
157	515399.90	2229494.60	Метод спутниковых геодезических измерений (определений)	0.10	–
158	515420.93	2229492.84	Метод спутниковых геодезических измерений (определений)	0.10	–

159	515468.59	2229477.10	Метод спутниковых геодезических измерений (определений)	0.10	–
160	515495.30	2229459.87	Метод спутниковых геодезических измерений (определений)	0.10	–
161	515495.76	2229460.68	Метод спутниковых геодезических измерений (определений)	0.10	–
162	515496.49	2229460.16	Метод спутниковых геодезических измерений (определений)	0.10	–
163	515496.99	2229461.87	Метод спутниковых геодезических измерений (определений)	0.10	–
164	515509.21	2229486.38	Метод спутниковых геодезических измерений (определений)	0.10	–
165	515553.13	2229534.43	Метод спутниковых геодезических измерений (определений)	0.10	–
166	515554.52	2229537.00	Метод спутниковых геодезических измерений (определений)	0.10	–
167	515555.81	2229542.69	Метод спутниковых геодезических измерений (определений)	0.10	–
168	515558.09	2229542.52	Метод спутниковых геодезических измерений (определений)	0.10	–
169	515558.04	2229539.62	Метод спутниковых геодезических измерений (определений)	0.10	–
170	515556.74	2229535.37	Метод спутниковых геодезических измерений (определений)	0.10	–
171	515554.74	2229532.20	Метод спутниковых геодезических измерений (определений)	0.10	–
172	515508.34	2229476.65	Метод спутниковых геодезических измерений (определений)	0.10	–
173	515498.88	2229458.46	Метод спутниковых геодезических измерений (определений)	0.10	–
174	515499.46	2229458.05	Метод спутниковых геодезических измерений (определений)	0.10	–
175	515499.03	2229457.37	Метод спутниковых геодезических измерений (определений)	0.10	–
176	515516.25	2229445.38	Метод спутниковых геодезических измерений (определений)	0.10	–
177	515516.65	2229446.07	Метод спутниковых геодезических измерений (определений)	0.10	–
178	515520.84	2229443.32	Метод спутниковых геодезических измерений (определений)	0.10	–
179	515520.49	2229442.78	Метод спутниковых геодезических измерений (определений)	0.10	–
180	515523.90	2229440.73	Метод спутниковых геодезических измерений (определений)	0.10	–
181	515524.19	2229441.31	Метод спутниковых геодезических измерений (определений)	0.10	–
182	515528.23	2229439.13	Метод спутниковых геодезических измерений (определений)	0.10	–
183	515527.84	2229438.33	Метод спутниковых геодезических измерений (определений)	0.10	–
184	515564.35	2229418.29	Метод спутниковых геодезических измерений (определений)	0.10	–
185	515652.20	2229373.11	Метод спутниковых геодезических измерений (определений)	0.10	–
186	515674.79	2229357.70	Метод спутниковых геодезических измерений (определений)	0.10	–
187	515690.88	2229356.40	Метод спутниковых геодезических измерений (определений)	0.10	–
188	515722.46	2229340.53	Метод спутниковых геодезических измерений (определений)	0.10	–
189	515725.70	2229345.07	Метод спутниковых геодезических измерений (определений)	0.10	–
190	515727.59	2229349.19	Метод спутниковых геодезических измерений (определений)	0.10	–
191	515748.34	2229382.43	Метод спутниковых геодезических измерений (определений)	0.10	–
192	515758.59	2229397.75	Метод спутниковых геодезических измерений (определений)	0.10	–
193	515761.34	2229411.73	Метод спутниковых геодезических измерений (определений)	0.10	–

			измерений (определений)		
194	515773.81	2229426.70	Метод спутниковых геодезических измерений (определений)	0.10	–
195	515786.38	2229444.83	Метод спутниковых геодезических измерений (определений)	0.10	–
196	515795.54	2229460.28	Метод спутниковых геодезических измерений (определений)	0.10	–
197	515801.59	2229467.52	Метод спутниковых геодезических измерений (определений)	0.10	–
198	515804.26	2229469.95	Метод спутниковых геодезических измерений (определений)	0.10	–
199	515811.57	2229473.53	Метод спутниковых геодезических измерений (определений)	0.10	–
200	515820.91	2229474.29	Метод спутниковых геодезических измерений (определений)	0.10	–
201	515838.70	2229504.05	Метод спутниковых геодезических измерений (определений)	0.10	–
202	515846.52	2229516.46	Метод спутниковых геодезических измерений (определений)	0.10	–
203	515869.16	2229555.08	Метод спутниковых геодезических измерений (определений)	0.10	–
204	515871.74	2229558.84	Метод спутниковых геодезических измерений (определений)	0.10	–
205	515873.05	2229559.55	Метод спутниковых геодезических измерений (определений)	0.10	–
206	515929.91	2229546.90	Метод спутниковых геодезических измерений (определений)	0.10	–
207	515938.17	2229545.45	Метод спутниковых геодезических измерений (определений)	0.10	–
208	515939.91	2229545.48	Метод спутниковых геодезических измерений (определений)	0.10	–
209	515954.83	2229538.28	Метод спутниковых геодезических измерений (определений)	0.10	–
210	515962.73	2229536.77	Метод спутниковых геодезических измерений	0.10	–

			(определений)		
211	516018.45	2229488.35	Метод спутниковых геодезических измерений (определений)	0.10	–
212	516039.70	2229472.45	Метод спутниковых геодезических измерений (определений)	0.10	–
213	516041.07	2229471.75	Метод спутниковых геодезических измерений (определений)	0.10	–
214	516042.03	2229472.55	Метод спутниковых геодезических измерений (определений)	0.10	–
215	516056.75	2229472.63	Метод спутниковых геодезических измерений (определений)	0.10	–
216	516062.37	2229478.09	Метод спутниковых геодезических измерений (определений)	0.10	–
217	516065.01	2229484.27	Метод спутниковых геодезических измерений (определений)	0.10	–
218	516083.40	2229508.66	Метод спутниковых геодезических измерений (определений)	0.10	–
219	516084.68	2229509.04	Метод спутниковых геодезических измерений (определений)	0.10	–
220	516090.71	2229505.90	Метод спутниковых геодезических измерений (определений)	0.10	–
221	516097.48	2229518.54	Метод спутниковых геодезических измерений (определений)	0.10	–
222	516110.80	2229536.48	Метод спутниковых геодезических измерений (определений)	0.10	–
223	516112.55	2229536.61	Метод спутниковых геодезических измерений (определений)	0.10	–
224	516118.73	2229533.30	Метод спутниковых геодезических измерений (определений)	0.10	–
225	516148.31	2229561.81	Метод спутниковых геодезических измерений (определений)	0.10	–
226	516158.71	2229575.25	Метод спутниковых геодезических измерений (определений)	0.10	–
227	516190.99	2229589.88	Метод спутниковых геодезических измерений (определений)	0.10	–

228	516212.84	2229605.22	Метод спутниковых геодезических измерений (определений)	0.10	–
229	516267.63	2229637.90	Метод спутниковых геодезических измерений (определений)	0.10	–
230	516279.61	2229647.50	Метод спутниковых геодезических измерений (определений)	0.10	–
231	516283.66	2229651.81	Метод спутниковых геодезических измерений (определений)	0.10	–
232	516284.15	2229652.93	Метод спутниковых геодезических измерений (определений)	0.10	–
233	516280.84	2229664.38	Метод спутниковых геодезических измерений (определений)	0.10	–
234	516279.13	2229673.83	Метод спутниковых геодезических измерений (определений)	0.10	–
235	516276.44	2229692.55	Метод спутниковых геодезических измерений (определений)	0.10	–
236	516278.42	2229692.83	Метод спутниковых геодезических измерений (определений)	0.10	–
237	516281.10	2229674.15	Метод спутниковых геодезических измерений (определений)	0.10	–
238	516282.79	2229664.84	Метод спутниковых геодезических измерений (определений)	0.10	–
239	516286.27	2229652.80	Метод спутниковых геодезических измерений (определений)	0.10	–
240	516285.37	2229650.70	Метод спутниковых геодезических измерений (определений)	0.10	–
241	516280.24	2229645.45	Метод спутниковых геодезических измерений (определений)	0.10	–
242	516280.84	2229644.68	Метод спутниковых геодезических измерений (определений)	0.10	–
243	516269.65	2229635.98	Метод спутниковых геодезических измерений (определений)	0.10	–
244	516235.34	2229614.53	Метод спутниковых геодезических измерений (определений)	0.10	–
245	516210.33	2229600.44	Метод спутниковых геодезических измерений (определений)	0.10	–
246	516193.09	2229587.84	Метод спутниковых геодезических измерений (определений)	0.10	–
247	516160.64	2229573.28	Метод спутниковых геодезических измерений (определений)	0.10	–
248	516150.09	2229559.90	Метод спутниковых геодезических измерений (определений)	0.10	–
249	516119.54	2229530.46	Метод спутниковых геодезических измерений (определений)	0.10	–
250	516118.33	2229530.56	Метод спутниковых геодезических измерений (определений)	0.10	–
251	516112.17	2229533.92	Метод спутниковых геодезических измерений (определений)	0.10	–
252	516099.16	2229516.45	Метод спутниковых геодезических измерений (определений)	0.10	–
253	516091.69	2229502.42	Метод спутниковых геодезических измерений (определений)	0.10	–
254	516084.58	2229505.95	Метод спутниковых геодезических измерений (определений)	0.10	–
255	516067.18	2229483.00	Метод спутниковых геодезических измерений (определений)	0.10	–
256	516064.36	2229476.52	Метод спутниковых геодезических измерений (определений)	0.10	–
257	516057.90	2229470.08	Метод спутниковых геодезических измерений (определений)	0.10	–
258	516044.63	2229469.92	Метод спутниковых геодезических измерений (определений)	0.10	–
259	516053.53	2229465.35	Метод спутниковых геодезических измерений (определений)	0.10	–
260	516070.59	2229454.48	Метод спутниковых геодезических измерений (определений)	0.10	–
261	516074.91	2229456.27	Метод спутниковых геодезических измерений (определений)	0.10	–
262	516079.87	2229447.59	Метод спутниковых геодезических	0.10	–

			измерений (определений)		
263	516126.17	2229422.04	Метод спутниковых геодезических измерений (определений)	0.10	–
264	516209.37	2229382.40	Метод спутниковых геодезических измерений (определений)	0.10	–
265	516248.04	2229365.43	Метод спутниковых геодезических измерений (определений)	0.10	–
266	516249.66	2229363.98	Метод спутниковых геодезических измерений (определений)	0.10	–
267	516250.66	2229361.67	Метод спутниковых геодезических измерений (определений)	0.10	–
268	516250.82	2229358.49	Метод спутниковых геодезических измерений (определений)	0.10	–
269	516248.51	2229350.05	Метод спутниковых геодезических измерений (определений)	0.10	–
270	516247.19	2229342.51	Метод спутниковых геодезических измерений (определений)	0.10	–
271	516232.19	2229295.04	Метод спутниковых геодезических измерений (определений)	0.10	–
272	516251.88	2229284.69	Метод спутниковых геодезических измерений (определений)	0.10	–
273	516235.26	2229252.92	Метод спутниковых геодезических измерений (определений)	0.10	–
274	516211.95	2229265.15	Метод спутниковых геодезических измерений (определений)	0.10	–
275	516226.17	2229292.27	Метод спутниковых геодезических измерений (определений)	0.10	–
276	516222.59	2229297.13	Метод спутниковых геодезических измерений (определений)	0.10	–
277	516222.25	2229298.20	Метод спутниковых геодезических измерений (определений)	0.10	–
278	516222.46	2229299.62	Метод спутниковых геодезических измерений (определений)	0.10	–
279	516238.24	2229333.57	Метод спутниковых геодезических измерений	0.10	–

			(определений)		
280	516237.50	2229335.53	Метод спутниковых геодезических измерений (определений)	0.10	–
281	516206.62	2229352.06	Метод спутниковых геодезических измерений (определений)	0.10	–
282	516187.66	2229363.11	Метод спутниковых геодезических измерений (определений)	0.10	–
283	516181.01	2229365.60	Метод спутниковых геодезических измерений (определений)	0.10	–
284	516171.48	2229369.88	Метод спутниковых геодезических измерений (определений)	0.10	–
285	516169.47	2229371.16	Метод спутниковых геодезических измерений (определений)	0.10	–
286	516165.30	2229376.34	Метод спутниковых геодезических измерений (определений)	0.10	–
287	516156.85	2229381.17	Метод спутниковых геодезических измерений (определений)	0.10	–
288	516146.96	2229385.78	Метод спутниковых геодезических измерений (определений)	0.10	–
289	516131.58	2229392.38	Метод спутниковых геодезических измерений (определений)	0.10	–
290	516118.52	2229396.40	Метод спутниковых геодезических измерений (определений)	0.10	–
291	516083.52	2229411.19	Метод спутниковых геодезических измерений (определений)	0.10	–
292	516071.49	2229419.88	Метод спутниковых геодезических измерений (определений)	0.10	–
293	516066.71	2229422.65	Метод спутниковых геодезических измерений (определений)	0.10	–
294	516044.05	2229385.04	Метод спутниковых геодезических измерений (определений)	0.10	–
295	516039.98	2229380.13	Метод спутниковых геодезических измерений (определений)	0.10	–
296	516037.59	2229379.01	Метод спутниковых геодезических измерений (определений)	0.10	–

297	516034.95	2229378.70	Метод спутниковых геодезических измерений (определений)	0.10	–
298	516017.59	2229386.44	Метод спутниковых геодезических измерений (определений)	0.10	–
299	515962.62	2229415.46	Метод спутниковых геодезических измерений (определений)	0.10	–
300	515950.68	2229413.97	Метод спутниковых геодезических измерений (определений)	0.10	–
301	515942.34	2229395.99	Метод спутниковых геодезических измерений (определений)	0.10	–
302	515925.87	2229365.44	Метод спутниковых геодезических измерений (определений)	0.10	–
303	515920.83	2229355.37	Метод спутниковых геодезических измерений (определений)	0.10	–
304	515909.05	2229353.65	Метод спутниковых геодезических измерений (определений)	0.10	–
305	515900.91	2229357.13	Метод спутниковых геодезических измерений (определений)	0.10	–
306	515883.41	2229366.30	Метод спутниковых геодезических измерений (определений)	0.10	–
307	515856.59	2229379.55	Метод спутниковых геодезических измерений (определений)	0.10	–
308	515850.32	2229386.27	Метод спутниковых геодезических измерений (определений)	0.10	–
309	515846.84	2229388.45	Метод спутниковых геодезических измерений (определений)	0.10	–
310	515844.44	2229388.79	Метод спутниковых геодезических измерений (определений)	0.10	–
311	515828.51	2229384.64	Метод спутниковых геодезических измерений (определений)	0.10	–
312	515816.61	2229365.73	Метод спутниковых геодезических измерений (определений)	0.10	–
313	515811.06	2229355.61	Метод спутниковых геодезических измерений (определений)	0.10	–
314	515801.64	2229336.65	Метод спутниковых геодезических измерений (определений)	0.10	–
315	515788.55	2229307.73	Метод спутниковых геодезических измерений (определений)	0.10	–
316	515762.70	2229322.47	Метод спутниковых геодезических измерений (определений)	0.10	–
317	515736.08	2229336.06	Метод спутниковых геодезических измерений (определений)	0.10	–
318	515727.76	2229340.65	Метод спутниковых геодезических измерений (определений)	0.10	–
319	515726.47	2229339.50	Метод спутниковых геодезических измерений (определений)	0.10	–
320	515727.09	2229339.15	Метод спутниковых геодезических измерений (определений)	0.10	–
321	515726.52	2229338.06	Метод спутниковых геодезических измерений (определений)	0.10	–
322	515727.55	2229335.86	Метод спутниковых геодезических измерений (определений)	0.10	–
323	515731.76	2229333.70	Метод спутниковых геодезических измерений (определений)	0.10	–
324	515729.53	2229329.59	Метод спутниковых геодезических измерений (определений)	0.10	–
325	515729.29	2229329.72	Метод спутниковых геодезических измерений (определений)	0.10	–
326	515722.31	2229314.10	Метод спутниковых геодезических измерений (определений)	0.10	–
327	515722.69	2229313.94	Метод спутниковых геодезических измерений (определений)	0.10	–
328	515722.20	2229312.89	Метод спутниковых геодезических измерений (определений)	0.10	–
329	515730.35	2229305.56	Метод спутниковых геодезических измерений (определений)	0.10	–
330	515781.61	2229278.63	Метод спутниковых геодезических измерений (определений)	0.10	–
331	515814.32	2229260.94	Метод спутниковых геодезических измерений (определений)	0.10	–

			измерений (определений)		
332	515815.12	2229256.27	Метод спутниковых геодезических измерений (определений)	0.10	–
333	515831.28	2229247.95	Метод спутниковых геодезических измерений (определений)	0.10	–
334	515831.42	2229248.18	Метод спутниковых геодезических измерений (определений)	0.10	–
335	515832.21	2229247.72	Метод спутниковых геодезических измерений (определений)	0.10	–
336	515853.02	2229261.53	Метод спутниковых геодезических измерений (определений)	0.10	–
337	515854.68	2229264.88	Метод спутниковых геодезических измерений (определений)	0.10	–
338	515859.30	2229262.58	Метод спутниковых геодезических измерений (определений)	0.10	–
339	515858.81	2229261.59	Метод спутниковых геодезических измерений (определений)	0.10	–
340	515876.63	2229252.00	Метод спутниковых геодезических измерений (определений)	0.10	–
341	515877.07	2229252.91	Метод спутниковых геодезических измерений (определений)	0.10	–
342	515881.72	2229250.67	Метод спутниковых геодезических измерений (определений)	0.10	–
343	515881.22	2229249.63	Метод спутниковых геодезических измерений (определений)	0.10	–
344	515894.57	2229243.06	Метод спутниковых геодезических измерений (определений)	0.10	–
345	515895.07	2229244.11	Метод спутниковых геодезических измерений (определений)	0.10	–
346	515899.73	2229241.87	Метод спутниковых геодезических измерений (определений)	0.10	–
347	515899.15	2229240.67	Метод спутниковых геодезических измерений (определений)	0.10	–
348	515924.90	2229226.55	Метод спутниковых геодезических измерений	0.10	–

			(определений)		
349	515925.58	2229227.65	Метод спутниковых геодезических измерений (определений)	0.10	–
350	515927.18	2229226.69	Метод спутниковых геодезических измерений (определений)	0.10	–
351	515949.75	2229270.42	Метод спутниковых геодезических измерений (определений)	0.10	–
352	515923.68	2229283.35	Метод спутниковых геодезических измерений (определений)	0.10	–
353	515904.08	2229293.47	Метод спутниковых геодезических измерений (определений)	0.10	–
354	515902.28	2229297.48	Метод спутниковых геодезических измерений (определений)	0.10	–
355	515908.47	2229310.54	Метод спутниковых геодезических измерений (определений)	0.10	–
356	515917.89	2229328.36	Метод спутниковых геодезических измерений (определений)	0.10	–
357	515920.66	2229336.59	Метод спутниковых геодезических измерений (определений)	0.10	–
358	515929.54	2229353.07	Метод спутниковых геодезических измерений (определений)	0.10	–
359	515930.57	2229354.03	Метод спутниковых геодезических измерений (определений)	0.10	–
360	515932.81	2229354.87	Метод спутниковых геодезических измерений (определений)	0.10	–
361	515934.40	2229354.61	Метод спутниковых геодезических измерений (определений)	0.10	–
362	515941.39	2229351.73	Метод спутниковых геодезических измерений (определений)	0.10	–
363	515941.79	2229352.50	Метод спутниковых геодезических измерений (определений)	0.10	–
364	515943.72	2229351.54	Метод спутниковых геодезических измерений (определений)	0.10	–
365	515942.47	2229348.88	Метод спутниковых геодезических измерений (определений)	0.10	–

			геодезических измерений (определений)		
384	515893.18	2229240.18	Метод спутниковых геодезических измерений (определений)	0.10	–
385	515879.83	2229246.74	Метод спутниковых геодезических измерений (определений)	0.10	–
386	515879.40	2229245.85	Метод спутниковых геодезических измерений (определений)	0.10	–
387	515874.75	2229248.09	Метод спутниковых геодезических измерений (определений)	0.10	–
388	515875.24	2229249.11	Метод спутниковых геодезических измерений (определений)	0.10	–
389	515857.39	2229258.72	Метод спутниковых геодезических измерений (определений)	0.10	–
390	515856.92	2229257.79	Метод спутниковых геодезических измерений (определений)	0.10	–
391	515854.77	2229258.86	Метод спутниковых геодезических измерений (определений)	0.10	–
392	515835.31	2229245.94	Метод спутниковых геодезических измерений (определений)	0.10	–
393	515833.16	2229241.94	Метод спутниковых геодезических измерений (определений)	0.10	–
394	515832.88	2229242.10	Метод спутниковых геодезических измерений (определений)	0.10	–
395	515809.72	2229194.64	Метод спутниковых геодезических измерений (определений)	0.10	–
396	515793.41	2229178.11	Метод спутниковых геодезических измерений (определений)	0.10	–
397	515788.91	2229173.65	Метод спутниковых геодезических измерений (определений)	0.10	–
398	515776.32	2229151.21	Метод спутниковых геодезических измерений (определений)	0.10	–
399	515773.10	2229153.01	Метод спутниковых геодезических измерений (определений)	0.10	–
400	515764.12	2229139.42	Метод спутниковых геодезических	0.10	–

366	515933.81	2229352.58	Метод спутниковых геодезических измерений (определений)	0.10	–
367	515932.35	2229352.61	Метод спутниковых геодезических измерений (определений)	0.10	–
368	515931.22	2229351.77	Метод спутниковых геодезических измерений (определений)	0.10	–
369	515922.59	2229335.75	Метод спутниковых геодезических измерений (определений)	0.10	–
370	515919.82	2229327.53	Метод спутниковых геодезических измерений (определений)	0.10	–
371	515910.35	2229309.59	Метод спутниковых геодезических измерений (определений)	0.10	–
372	515904.61	2229297.50	Метод спутниковых геодезических измерений (определений)	0.10	–
373	515905.75	2229294.98	Метод спутниковых геодезических измерений (определений)	0.10	–
374	515924.63	2229285.22	Метод спутниковых геодезических измерений (определений)	0.10	–
375	515952.59	2229271.36	Метод спутниковых геодезических измерений (определений)	0.10	–
376	515928.98	2229225.59	Метод спутниковых геодезических измерений (определений)	0.10	–
377	515929.99	2229224.98	Метод спутниковых геодезических измерений (определений)	0.10	–
378	515927.21	2229220.40	Метод спутниковых геодезических измерений (определений)	0.10	–
379	515922.80	2229223.08	Метод спутниковых геодезических измерений (определений)	0.10	–
380	515923.24	2229223.81	Метод спутниковых геодезических измерений (определений)	0.10	–
381	515897.76	2229237.79	Метод спутниковых геодезических измерений (определений)	0.10	–
382	515897.40	2229237.04	Метод спутниковых геодезических измерений (определений)	0.10	–
383	515892.75	2229239.29	Метод спутниковых	0.10	–

			измерений (определений)		
401	515740.82	2229100.63	Метод спутниковых геодезических измерений (определений)	0.10	–
402	515732.65	2229086.13	Метод спутниковых геодезических измерений (определений)	0.10	–
403	515728.05	2229079.05	Метод спутниковых геодезических измерений (определений)	0.10	–
404	515726.49	2229075.07	Метод спутниковых геодезических измерений (определений)	0.10	–
405	515725.57	2229075.40	Метод спутниковых геодезических измерений (определений)	0.10	–
406	515713.09	2229062.47	Метод спутниковых геодезических измерений (определений)	0.10	–
407	515713.63	2229062.13	Метод спутниковых геодезических измерений (определений)	0.10	–
408	515711.18	2229058.46	Метод спутниковых геодезических измерений (определений)	0.10	–
409	515710.19	2229059.06	Метод спутниковых геодезических измерений (определений)	0.10	–
410	515702.84	2229052.04	Метод спутниковых геодезических измерений (определений)	0.10	–
411	515703.33	2229050.75	Метод спутниковых геодезических измерений (определений)	0.10	–
412	515699.25	2229049.08	Метод спутниковых геодезических измерений (определений)	0.10	–
413	515698.82	2229050.13	Метод спутниковых геодезических измерений (определений)	0.10	–
414	515691.33	2229046.96	Метод спутниковых геодезических измерений (определений)	0.10	–
415	515685.76	2229045.32	Метод спутниковых геодезических измерений (определений)	0.10	–
416	515658.70	2229039.07	Метод спутниковых геодезических измерений (определений)	0.10	–
417	515641.71	2229028.71	Метод спутниковых геодезических измерений	0.10	–
			(определений)		
418	515640.16	2229026.23	Метод спутниковых геодезических измерений (определений)	0.10	–
419	515631.93	2229004.40	Метод спутниковых геодезических измерений (определений)	0.10	–
420	515628.58	2228999.01	Метод спутниковых геодезических измерений (определений)	0.10	–
421	515614.09	2228939.83	Метод спутниковых геодезических измерений (определений)	0.10	–
422	515608.66	2228920.13	Метод спутниковых геодезических измерений (определений)	0.10	–
423	515588.52	2228864.34	Метод спутниковых геодезических измерений (определений)	0.10	–
424	515585.13	2228853.90	Метод спутниковых геодезических измерений (определений)	0.10	–
425	515551.30	2228768.47	Метод спутниковых геодезических измерений (определений)	0.10	–
426	515535.74	2228730.42	Метод спутниковых геодезических измерений (определений)	0.10	–
427	515575.78	2228671.53	Метод спутниковых геодезических измерений (определений)	0.10	–
428	515586.68	2228658.76	Метод спутниковых геодезических измерений (определений)	0.10	–
429	515596.48	2228646.25	Метод спутниковых геодезических измерений (определений)	0.10	–
430	515612.98	2228621.54	Метод спутниковых геодезических измерений (определений)	0.10	–
431	515647.08	2228568.94	Метод спутниковых геодезических измерений (определений)	0.10	–
432	515734.20	2228437.71	Метод спутниковых геодезических измерений (определений)	0.10	–
433	515746.25	2228418.94	Метод спутниковых геодезических измерений (определений)	0.10	–
434	515811.41	2228324.88	Метод спутниковых геодезических измерений (определений)	0.10	–

435	515823.03	2228305.15	Метод спутниковых геодезических измерений (определений)	0.10	–
436	515844.56	2228278.07	Метод спутниковых геодезических измерений (определений)	0.10	–
437	515851.47	2228265.72	Метод спутниковых геодезических измерений (определений)	0.10	–
438	515955.72	2228107.28	Метод спутниковых геодезических измерений (определений)	0.10	–
439	515958.18	2228107.30	Метод спутниковых геодезических измерений (определений)	0.10	–
440	515980.28	2228123.23	Метод спутниковых геодезических измерений (определений)	0.10	–
441	515992.80	2228135.73	Метод спутниковых геодезических измерений (определений)	0.10	–
442	516031.02	2228170.25	Метод спутниковых геодезических измерений (определений)	0.10	–
443	516029.15	2228173.41	Метод спутниковых геодезических измерений (определений)	0.10	–
444	516030.52	2228174.20	Метод спутниковых геодезических измерений (определений)	0.10	–
445	516027.43	2228186.21	Метод спутниковых геодезических измерений (определений)	0.10	–
446	516016.62	2228223.84	Метод спутниковых геодезических измерений (определений)	0.10	–
447	516008.98	2228243.90	Метод спутниковых геодезических измерений (определений)	0.10	–
448	516011.01	2228248.03	Метод спутниковых геодезических измерений (определений)	0.10	–
449	516022.64	2228253.59	Метод спутниковых геодезических измерений (определений)	0.10	–
450	516024.01	2228250.70	Метод спутниковых геодезических измерений (определений)	0.10	–
451	516013.39	2228245.62	Метод спутниковых геодезических измерений (определений)	0.10	–
452	516012.47	2228243.74	Метод спутниковых геодезических измерений (определений)	0.10	–
453	516019.66	2228224.85	Метод спутниковых геодезических измерений (определений)	0.10	–
454	516029.93	2228189.09	Метод спутниковых геодезических измерений (определений)	0.10	–
455	516035.01	2228169.68	Метод спутниковых геодезических измерений (определений)	0.10	–
456	515994.99	2228133.39	Метод спутниковых геодезических измерений (определений)	0.10	–
457	515982.35	2228120.78	Метод спутниковых геодезических измерений (определений)	0.10	–
458	515959.22	2228104.12	Метод спутниковых геодезических измерений (определений)	0.10	–
459	515954.00	2228104.06	Метод спутниковых геодезических измерений (определений)	0.10	–
460	515848.73	2228264.06	Метод спутниковых геодезических измерений (определений)	0.10	–
461	515841.89	2228276.28	Метод спутниковых геодезических измерений (определений)	0.10	–
462	515820.39	2228303.34	Метод спутниковых геодезических измерений (определений)	0.10	–
463	515808.72	2228323.16	Метод спутниковых геодезических измерений (определений)	0.10	–
464	515743.59	2228417.16	Метод спутниковых геодезических измерений (определений)	0.10	–
465	515732.18	2228434.88	Метод спутниковых геодезических измерений (определений)	0.10	–
466	515656.22	2228549.24	Метод спутниковых геодезических измерений (определений)	0.10	–
467	515610.31	2228619.78	Метод спутниковых геодезических измерений (определений)	0.10	–
468	515593.89	2228644.38	Метод спутниковых геодезических измерений (определений)	0.10	–
469	515584.20	2228656.73	Метод спутниковых геодезических измерений (определений)	0.10	–

			измерений (определений)		
470	515573.22	2228669.60	Метод спутниковых геодезических измерений (определений)	0.10	–
471	515532.13	2228730.04	Метод спутниковых геодезических измерений (определений)	0.10	–
472	515548.32	2228769.67	Метод спутниковых геодезических измерений (определений)	0.10	–
473	515582.12	2228854.98	Метод спутниковых геодезических измерений (определений)	0.10	–
474	515585.49	2228865.38	Метод спутниковых геодезических измерений (определений)	0.10	–
475	515605.60	2228921.10	Метод спутниковых геодезических измерений (определений)	0.10	–
476	515611.00	2228940.65	Метод спутниковых геодезических измерений (определений)	0.10	–
477	515625.59	2229000.27	Метод спутниковых геодезических измерений (определений)	0.10	–
478	515629.05	2229005.83	Метод спутниковых геодезических измерений (определений)	0.10	–
479	515637.28	2229027.65	Метод спутниковых геодезических измерений (определений)	0.10	–
480	515639.41	2229031.05	Метод спутниковых геодезических измерений (определений)	0.10	–
481	515657.47	2229042.06	Метод спутниковых геодезических измерений (определений)	0.10	–
482	515684.95	2229048.42	Метод спутниковых геодезических измерений (определений)	0.10	–
483	515690.31	2229050.00	Метод спутниковых геодезических измерений (определений)	0.10	–
484	515697.64	2229053.13	Метод спутниковых геодезических измерений (определений)	0.10	–
485	515697.40	2229053.73	Метод спутниковых геодезических измерений (определений)	0.10	–
486	515701.52	2229055.32	Метод спутниковых геодезических измерений	0.10	–
			(определений)		
487	515707.34	2229061.02	Метод спутниковых геодезических измерений (определений)	0.10	–
488	515709.43	2229064.82	Метод спутниковых геодезических измерений (определений)	0.10	–
489	515710.03	2229064.44	Метод спутниковых геодезических измерений (определений)	0.10	–
490	515722.02	2229076.91	Метод спутниковых геодезических измерений (определений)	0.10	–
491	515721.83	2229077.00	Метод спутниковых геодезических измерений (определений)	0.10	–
492	515723.57	2229080.94	Метод спутниковых геодезических измерений (определений)	0.10	–
493	515724.83	2229080.42	Метод спутниковых геодезических измерений (определений)	0.10	–
494	515729.83	2229087.94	Метод спутниковых геодезических измерений (определений)	0.10	–
495	515761.41	2229141.12	Метод спутниковых геодезических измерений (определений)	0.10	–
48	515770.29	2229154.58	Метод спутниковых геодезических измерений (определений)	0.10	–
–	–	–	–	–	–
496	516227.21	2229294.24	Метод спутниковых геодезических измерений (определений)	0.10	–
497	516228.61	2229296.92	Метод спутниковых геодезических измерений (определений)	0.10	–
498	516229.95	2229296.21	Метод спутниковых геодезических измерений (определений)	0.10	–
499	516235.73	2229315.07	Метод спутниковых геодезических измерений (определений)	0.10	–
500	516248.26	2229359.06	Метод спутниковых геодезических измерений (определений)	0.10	–
501	516247.93	2229360.55	Метод спутниковых геодезических измерений (определений)	0.10	–
502	516246.65	2229362.21	Метод спутниковых геодезических измерений	0.10	–

			(определений)		
503	516240.55	2229365.55	Метод спутниковых геодезических измерений (определений)	0.10	–
504	516226.38	2229370.47	Метод спутниковых геодезических измерений (определений)	0.10	–
505	516213.31	2229377.40	Метод спутниковых геодезических измерений (определений)	0.10	–
506	516145.14	2229409.53	Метод спутниковых геодезических измерений (определений)	0.10	–
507	516123.95	2229420.11	Метод спутниковых геодезических измерений (определений)	0.10	–
508	516077.98	2229445.96	Метод спутниковых геодезических измерений (определений)	0.10	–
509	516073.91	2229453.15	Метод спутниковых геодезических измерений (определений)	0.10	–
510	516070.55	2229451.58	Метод спутниковых геодезических измерений (определений)	0.10	–
511	516052.13	2229463.40	Метод спутниковых геодезических измерений (определений)	0.10	–
512	516041.88	2229468.79	Метод спутниковых геодезических измерений (определений)	0.10	–
513	516031.81	2229450.16	Метод спутниковых геодезических измерений (определений)	0.10	–
514	516063.39	2229432.96	Метод спутниковых геодезических измерений (определений)	0.10	–
515	516067.21	2229424.68	Метод спутниковых геодезических измерений (определений)	0.10	–
516	516072.58	2229421.56	Метод спутниковых геодезических измерений (определений)	0.10	–
517	516084.51	2229412.94	Метод спутниковых геодезических измерений (определений)	0.10	–
518	516119.21	2229398.29	Метод спутниковых геодезических измерений (определений)	0.10	–
519	516132.27	2229394.26	Метод спутниковых геодезических измерений (определений)	0.10	–
520	516147.78	2229387.61	Метод спутниковых геодезических измерений (определений)	0.10	–
521	516157.77	2229382.95	Метод спутниковых геодезических измерений (определений)	0.10	–
522	516166.62	2229377.89	Метод спутниковых геодезических измерений (определений)	0.10	–
523	516170.82	2229372.67	Метод спутниковых геодезических измерений (определений)	0.10	–
524	516172.43	2229371.65	Метод спутниковых геодезических измерений (определений)	0.10	–
525	516181.77	2229367.45	Метод спутниковых геодезических измерений (определений)	0.10	–
526	516188.52	2229364.92	Метод спутниковых геодезических измерений (определений)	0.10	–
527	516207.60	2229353.81	Метод спутниковых геодезических измерений (определений)	0.10	–
528	516239.09	2229336.94	Метод спутниковых геодезических измерений (определений)	0.10	–
529	516240.41	2229333.48	Метод спутниковых геодезических измерений (определений)	0.10	–
530	516224.40	2229299.04	Метод спутниковых геодезических измерений (определений)	0.10	–
531	516224.40	2229298.05	Метод спутниковых геодезических измерений (определений)	0.10	–
496	516227.21	2229294.24	Метод спутниковых геодезических измерений (определений)	0.10	–
–	–	–	–	–	–
532	515727.48	2229343.09	Метод спутниковых геодезических измерений (определений)	0.10	–
533	515737.02	2229337.83	Метод спутниковых геодезических измерений (определений)	0.10	–
534	515763.65	2229324.23	Метод спутниковых геодезических измерений (определений)	0.10	–
535	515787.63	2229310.56	Метод спутниковых геодезических измерений (определений)	0.10	–

536	515799.83	2229337.50	Метод спутниковых геодезических измерений (определений)	0.10	–
537	515809.28	2229356.53	Метод спутниковых геодезических измерений (определений)	0.10	–
538	515814.91	2229366.78	Метод спутниковых геодезических измерений (определений)	0.10	–
539	515827.24	2229386.38	Метод спутниковых геодезических измерений (определений)	0.10	–
540	515844.17	2229390.79	Метод спутниковых геодезических измерений (определений)	0.10	–
541	515845.78	2229390.80	Метод спутниковых геодезических измерений (определений)	0.10	–
542	515847.65	2229390.30	Метод спутниковых геодезических измерений (определений)	0.10	–
543	515851.59	2229387.83	Метод спутниковых геодезических измерений (определений)	0.10	–
544	515857.82	2229381.18	Метод спутниковых геодезических измерений (определений)	0.10	–
545	515884.31	2229368.09	Метод спутниковых геодезических измерений (определений)	0.10	–
546	515901.77	2229358.94	Метод спутниковых геодезических измерений (определений)	0.10	–
547	515909.32	2229355.71	Метод спутниковых геодезических измерений (определений)	0.10	–
548	515919.51	2229357.20	Метод спутниковых геодезических измерений (определений)	0.10	–
549	515924.10	2229366.36	Метод спутниковых геодезических измерений (определений)	0.10	–
550	515940.55	2229396.89	Метод спутниковых геодезических измерений (определений)	0.10	–
551	515949.33	2229415.82	Метод спутниковых геодезических измерений (определений)	0.10	–
552	515963.00	2229417.52	Метод спутниковых геодезических измерений (определений)	0.10	–
553	516018.48	2229388.24	Метод спутниковых геодезических измерений (определений)	0.10	–
554	516035.26	2229380.75	Метод спутниковых геодезических измерений (определений)	0.10	–
555	516037.04	2229380.96	Метод спутниковых геодезических измерений (определений)	0.10	–
556	516038.73	2229381.75	Метод спутниковых геодезических измерений (определений)	0.10	–
557	516042.41	2229386.20	Метод спутниковых геодезических измерений (определений)	0.10	–
558	516065.09	2229423.84	Метод спутниковых геодезических измерений (определений)	0.10	–
559	516061.36	2229431.53	Метод спутниковых геодезических измерений (определений)	0.10	–
560	516029.50	2229448.57	Метод спутниковых геодезических измерений (определений)	0.10	–
561	516029.11	2229450.54	Метод спутниковых геодезических измерений (определений)	0.10	–
562	516039.71	2229469.94	Метод спутниковых геодезических измерений (определений)	0.10	–
563	516016.93	2229486.33	Метод спутниковых геодезических измерений (определений)	0.10	–
564	515961.69	2229534.15	Метод спутниковых геодезических измерений (определений)	0.10	–
565	515954.01	2229535.62	Метод спутниковых геодезических измерений (определений)	0.10	–
566	515939.00	2229542.69	Метод спутниковых геодезических измерений (определений)	0.10	–
567	515929.39	2229544.52	Метод спутниковых геодезических измерений (определений)	0.10	–
568	515873.40	2229557.23	Метод спутниковых геодезических измерений (определений)	0.10	–
569	515869.27	2229551.25	Метод спутниковых геодезических измерений (определений)	0.10	–
570	515848.40	2229515.32	Метод спутниковых геодезических измерений (определений)	0.10	–

			измерений (определений)		
571	515840.57	2229502.96	Метод спутниковых геодезических измерений (определений)	0.10	–
572	515822.07	2229471.98	Метод спутниковых геодезических измерений (определений)	0.10	–
573	515812.13	2229471.39	Метод спутниковых геодезических измерений (определений)	0.10	–
574	515805.47	2229468.13	Метод спутниковых геодезических измерений (определений)	0.10	–
575	515803.09	2229466.04	Метод спутниковых геодезических измерений (определений)	0.10	–
576	515797.30	2229459.07	Метод спутниковых геодезических измерений (определений)	0.10	–
577	515788.12	2229443.68	Метод спутниковых геодезических измерений (определений)	0.10	–
578	515775.75	2229425.82	Метод спутниковых геодезических измерений (определений)	0.10	–
579	515763.43	2229410.62	Метод спутниковых геодезических измерений (определений)	0.10	–
580	515760.75	2229396.83	Метод спутниковых геодезических измерений (определений)	0.10	–
581	515750.43	2229381.11	Метод спутниковых геодезических измерений (определений)	0.10	–
582	515729.73	2229347.84	Метод спутниковых геодезических измерений (определений)	0.10	–
583	515726.64	2229342.34	Метод спутниковых геодезических измерений (определений)	0.10	–
532	515727.48	2229343.09	Метод спутниковых геодезических измерений (определений)	0.10	–
–	–	–	–	–	–
584	515658.97	2229327.92	Метод спутниковых геодезических измерений (определений)	0.10	–
585	515665.00	2229324.45	Метод спутниковых геодезических измерений (определений)	0.10	–
586	515675.59	2229320.94	Метод спутниковых геодезических	0.10	–

			измерений (определений)		
587	515675.25	2229318.50	Метод спутниковых геодезических измерений (определений)	0.10	–
588	515695.07	2229308.69	Метод спутниковых геодезических измерений (определений)	0.10	–
589	515699.85	2229307.45	Метод спутниковых геодезических измерений (определений)	0.10	–
590	515713.61	2229334.90	Метод спутниковых геодезических измерений (определений)	0.10	–
591	515719.37	2229334.86	Метод спутниковых геодезических измерений (определений)	0.10	–
592	515721.04	2229338.20	Метод спутниковых геодезических измерений (определений)	0.10	–
593	515690.11	2229353.13	Метод спутниковых геодезических измерений (определений)	0.10	–
594	515673.75	2229354.36	Метод спутниковых геодезических измерений (определений)	0.10	–
595	515672.15	2229355.51	Метод спутниковых геодезических измерений (определений)	0.10	–
584	515658.97	2229327.92	Метод спутниковых геодезических измерений (определений)	0.10	–
–	–	–	–	–	–
596	515396.41	2229490.07	Метод спутниковых геодезических измерений (определений)	0.10	–
597	515396.31	2229490.58	Метод спутниковых геодезических измерений (определений)	0.10	–
598	515364.98	2229485.77	Метод спутниковых геодезических измерений (определений)	0.10	–
599	515389.84	2229473.63	Метод спутниковых геодезических измерений (определений)	0.10	–
600	515401.79	2229466.70	Метод спутниковых геодезических измерений (определений)	0.10	–
601	515490.59	2229420.00	Метод спутниковых геодезических измерений (определений)	0.10	–
602	515522.81	2229402.69	Метод спутниковых геодезических	0.10	–

			измерений (определений)		
603	515525.78	2229400.63	Метод спутниковых геодезических измерений (определений)	0.10	–
604	515587.41	2229366.94	Метод спутниковых геодезических измерений (определений)	0.10	–
605	515588.91	2229367.11	Метод спутниковых геодезических измерений (определений)	0.10	–
606	515600.98	2229394.46	Метод спутниковых геодезических измерений (определений)	0.10	–
607	515628.74	2229379.54	Метод спутниковых геодезических измерений (определений)	0.10	–
608	515638.27	2229373.95	Метод спутниковых геодезических измерений (определений)	0.10	–
609	515665.44	2229360.33	Метод спутниковых геодезических измерений (определений)	0.10	–
610	515650.56	2229370.35	Метод спутниковых геодезических измерений (определений)	0.10	–
611	515562.86	2229415.45	Метод спутниковых геодезических измерений (определений)	0.10	–
612	515526.43	2229435.46	Метод спутниковых геодезических измерений (определений)	0.10	–
613	515526.15	2229434.89	Метод спутниковых геодезических измерений (определений)	0.10	–
614	515522.08	2229437.22	Метод спутниковых геодезических измерений (определений)	0.10	–
615	515522.44	2229437.88	Метод спутниковых геодезических измерений (определений)	0.10	–
616	515518.72	2229440.10	Метод спутниковых геодезических измерений (определений)	0.10	–
617	515518.18	2229439.27	Метод спутниковых геодезических измерений (определений)	0.10	–
618	515514.26	2229442.03	Метод спутниковых геодезических измерений (определений)	0.10	–
619	515514.66	2229442.71	Метод спутниковых геодезических измерений	0.10	–

			(определений)		
620	515497.36	2229454.75	Метод спутниковых геодезических измерений (определений)	0.10	–
621	515497.03	2229454.21	Метод спутниковых геодезических измерений (определений)	0.10	–
622	515493.23	2229456.65	Метод спутниковых геодезических измерений (определений)	0.10	–
623	515493.57	2229457.19	Метод спутниковых геодезических измерений (определений)	0.10	–
624	515467.14	2229474.10	Метод спутниковых геодезических измерений (определений)	0.10	–
625	515420.25	2229489.50	Метод спутниковых геодезических измерений (определений)	0.10	–
626	515400.57	2229491.11	Метод спутниковых геодезических измерений (определений)	0.10	–
596	515396.41	2229490.07	Метод спутниковых геодезических измерений (определений)	0.10	–
–	–	–	–	–	–
627	515534.41	2229511.00	Метод спутниковых геодезических измерений (определений)	0.10	–
628	515510.88	2229485.24	Метод спутниковых геодезических измерений (определений)	0.10	–
629	515507.87	2229479.21	Метод спутниковых геодезических измерений (определений)	0.10	–
627	515534.41	2229511.00	Метод спутниковых геодезических измерений (определений)	0.10	–
–	–	–	–	–	–
630	515279.68	2229872.08	Метод спутниковых геодезических измерений (определений)	0.10	–
631	515279.92	2229871.36	Метод спутниковых геодезических измерений (определений)	0.10	–
632	515275.51	2229870.07	Метод спутниковых геодезических измерений (определений)	0.10	–
633	515275.34	2229870.54	Метод спутниковых геодезических измерений (определений)	0.10	–
634	515264.47	2229866.71	Метод спутниковых геодезических	0.10	–

			измерений (определений)		
635	515264.75	2229865.80	Метод спутниковых геодезических измерений (определений)	0.10	–
636	515260.29	2229864.57	Метод спутниковых геодезических измерений (определений)	0.10	–
637	515260.05	2229864.90	Метод спутниковых геодезических измерений (определений)	0.10	–
638	515280.66	2229772.36	Метод спутниковых геодезических измерений (определений)	0.10	–
639	515281.34	2229772.58	Метод спутниковых геодезических измерений (определений)	0.10	–
640	515282.43	2229768.02	Метод спутниковых геодезических измерений (определений)	0.10	–
641	515281.72	2229767.82	Метод спутниковых геодезических измерений (определений)	0.10	–
642	515287.07	2229746.40	Метод спутниковых геодезических измерений (определений)	0.10	–
643	515287.88	2229746.56	Метод спутниковых геодезических измерений (определений)	0.10	–
644	515289.01	2229742.17	Метод спутниковых геодезических измерений (определений)	0.10	–
645	515288.16	2229741.82	Метод спутниковых геодезических измерений (определений)	0.10	–
646	515298.07	2229702.60	Метод спутниковых геодезических измерений (определений)	0.10	–
647	515318.38	2229618.73	Метод спутниковых геодезических измерений (определений)	0.10	–
648	515326.59	2229583.44	Метод спутниковых геодезических измерений (определений)	0.10	–
649	515334.42	2229558.10	Метод спутниковых геодезических измерений (определений)	0.10	–
650	515331.03	2229574.96	Метод спутниковых геодезических измерений (определений)	0.10	–
651	515317.15	2229634.31	Метод спутниковых геодезических измерений	0.10	–
			(определений)		
652	515309.29	2229665.63	Метод спутниковых геодезических измерений (определений)	0.10	–
653	515308.77	2229669.89	Метод спутниковых геодезических измерений (определений)	0.10	–
654	515295.25	2229727.61	Метод спутниковых геодезических измерений (определений)	0.10	–
655	515288.97	2229752.66	Метод спутниковых геодезических измерений (определений)	0.10	–
656	515273.75	2229808.65	Метод спутниковых геодезических измерений (определений)	0.10	–
657	515261.07	2229863.94	Метод спутниковых геодезических измерений (определений)	0.10	–
658	515294.50	2229875.93	Метод спутниковых геодезических измерений (определений)	0.10	–
659	515294.03	2229876.53	Метод спутниковых геодезических измерений (определений)	0.10	–
630	515279.68	2229872.08	Метод спутниковых геодезических измерений (определений)	0.10	–

3. Сведения о характерных точках части (частей) границы объекта

Обозначение характерных точек части границы	Координаты, м		Метод определения координат характерной точки	Средняя квадратическая погрешность положения характерной точки (M_t), м	Описание обозначения точки на местности (при наличии)
	X	Y			
1	2	3	4	5	6
–	–	–	–	–	–

			геодезических измерений (определений)		
6	514385.59	2230570.14	Метод спутниковых геодезических измерений (определений)	0.10	–
7	514392.94	2230533.10	Метод спутниковых геодезических измерений (определений)	0.10	–
8	514386.97	2230530.38	Метод спутниковых геодезических измерений (определений)	0.10	–
9	514390.91	2230512.33	Метод спутниковых геодезических измерений (определений)	0.10	–
10	514391.53	2230505.07	Метод спутниковых геодезических измерений (определений)	0.10	–
11	514391.46	2230497.25	Метод спутниковых геодезических измерений (определений)	0.10	–
12	514375.89	2230470.89	Метод спутниковых геодезических измерений (определений)	0.10	–
13	514371.16	2230464.25	Метод спутниковых геодезических измерений (определений)	0.10	–
14	514368.21	2230462.84	Метод спутниковых геодезических измерений (определений)	0.10	–
15	514344.53	2230457.00	Метод спутниковых геодезических измерений (определений)	0.10	–
16	514341.47	2230453.99	Метод спутниковых геодезических измерений (определений)	0.10	–
17	514342.71	2230429.76	Метод спутниковых геодезических измерений (определений)	0.10	–
18	514336.89	2230425.70	Метод спутниковых геодезических измерений (определений)	0.10	–
19	514331.17	2230423.65	Метод спутниковых геодезических измерений (определений)	0.10	–
20	514331.04	2230424.78	Метод спутниковых геодезических измерений (определений)	0.10	–
21	514329.41	2230425.88	Метод спутниковых геодезических измерений (определений)	0.10	–
22	514263.34	2230419.54	Метод спутниковых геодезических	0.10	–

ГРАФИЧЕСКОЕ ОПИСАНИЕ

местоположения границ публичного сервитута

«Электросетевой комплекс Подстанция 110/35/6 кВ «Южная» (КЛ 6 кВ: ф. Балатово, ф. ЗСГШ, ф. Мебельная Фабрика; ТП: 7074, 7310, 7336, 7332, 7313, 7357, 7031, 7331, 7312, 7093, 7171)»

(наименование объекта, местоположение границ которого описано (далее - объект)

Раздел 1

Сведения об объекте		
№ п/п	Характеристики объекта	Описание характеристик
1	2	3
1	Местоположение объекта	Пермский край, городской округ Пермский, город Пермь
2	Площадь объекта +/- величина погрешности определения площади (Р+/- Дельта Р)	18084 кв.м ± 27.69 кв.м
3	Иные характеристики объекта	Публичный сервитут устанавливается в целях эксплуатации объекта электросетевого хозяйства «Электросетевой комплекс Подстанция 110/35/6 кВ «Южная» (КЛ 6 кВ: ф. Балатово, ф. ЗСГШ, ф. Мебельная Фабрика; ТП: 7074, 7310, 7336, 7332, 7313, 7357, 7031, 7331, 7312, 7093, 7171)» (согласно ст. 3.6 Федерального закона от 25 октября 2001 г. № 137-ФЗ «О введении в действие Земельного кодекса Российской Федерации») Срок установления публичного сервитута - сорок девять лет (согласно п.1 ст. 39.45 ЗК РФ).

Раздел 2

Сведения о местоположении границ объекта					
1. Система координат МСК-59, зона 2					
2. Сведения о характерных точках границ объекта					
Обозначение характерных точек границ	Координаты, м		Метод определения координат характерной точки	Средняя квадратическая погрешность положения характерной точки (M_t), м	Описание обозначения точки на местности (при наличии)
	X	Y			
1	2	3	4	5	6
Граница1(1)	–	–	–	–	–
1	514365.09	2230673.47	Метод спутниковых геодезических измерений (определений)	0.10	–
2	514368.58	2230644.22	Метод спутниковых геодезических измерений (определений)	0.10	–
3	514371.01	2230625.73	Метод спутниковых геодезических измерений (определений)	0.10	–
4	514376.45	2230592.10	Метод спутниковых геодезических измерений (определений)	0.10	–
5	514378.51	2230584.06	Метод спутниковых	0.10	–

			измерений (определений)		
23	514245.80	2230417.63	Метод спутниковых геодезических измерений (определений)	0.10	–
24	514240.79	2230416.90	Метод спутниковых геодезических измерений (определений)	0.10	–
25	514234.63	2230421.10	Метод спутниковых геодезических измерений (определений)	0.10	–
26	514230.45	2230431.34	Метод спутниковых геодезических измерений (определений)	0.10	–
27	514222.31	2230451.28	Метод спутниковых геодезических измерений (определений)	0.10	–
28	514219.32	2230459.12	Метод спутниковых геодезических измерений (определений)	0.10	–
29	514215.98	2230469.03	Метод спутниковых геодезических измерений (определений)	0.10	–
30	514215.93	2230479.40	Метод спутниковых геодезических измерений (определений)	0.10	–
31	514204.76	2230507.29	Метод спутниковых геодезических измерений (определений)	0.10	–
32	514199.52	2230519.21	Метод спутниковых геодезических измерений (определений)	0.10	–
33	514184.21	2230567.35	Метод спутниковых геодезических измерений (определений)	0.10	–
34	514178.93	2230587.93	Метод спутниковых геодезических измерений (определений)	0.10	–
35	514177.72	2230597.45	Метод спутниковых геодезических измерений (определений)	0.10	–
36	514179.75	2230599.83	Метод спутниковых геодезических измерений (определений)	0.10	–
37	514180.57	2230600.48	Метод спутниковых геодезических измерений (определений)	0.10	–
38	514184.40	2230595.40	Метод спутниковых геодезических измерений (определений)	0.10	–
39	514208.98	2230613.99	Метод спутниковых геодезических измерений	0.10	–

			(определений)		
40	514193.78	2230634.70	Метод спутниковых геодезических измерений (определений)	0.10	–
41	514168.92	2230615.92	Метод спутниковых геодезических измерений (определений)	0.10	–
42	514179.36	2230602.08	Метод спутниковых геодезических измерений (определений)	0.10	–
43	514178.35	2230601.27	Метод спутниковых геодезических измерений (определений)	0.10	–
44	514175.63	2230598.08	Метод спутниковых геодезических измерений (определений)	0.10	–
45	514176.96	2230587.55	Метод спутниковых геодезических измерений (определений)	0.10	–
46	514182.29	2230566.80	Метод спутниковых геодезических измерений (определений)	0.10	–
47	514197.65	2230518.50	Метод спутниковых геодезических измерений (определений)	0.10	–
48	514202.91	2230506.52	Метод спутниковых геодезических измерений (определений)	0.10	–
49	514213.93	2230479.00	Метод спутниковых геодезических измерений (определений)	0.10	–
50	514213.98	2230468.70	Метод спутниковых геодезических измерений (определений)	0.10	–
51	514217.44	2230458.44	Метод спутниковых геодезических измерений (определений)	0.10	–
52	514220.45	2230450.55	Метод спутниковых геодезических измерений (определений)	0.10	–
53	514228.60	2230430.58	Метод спутниковых геодезических измерений (определений)	0.10	–
54	514233.01	2230419.79	Метод спутниковых геодезических измерений (определений)	0.10	–
55	514240.31	2230414.81	Метод спутниковых геодезических измерений (определений)	0.10	–
56	514246.05	2230415.65	Метод спутниковых геодезических измерений (определений)	0.10	–

57	514263.54	2230417.55	Метод спутниковых геодезических измерений (определений)	0.10	–
58	514328.89	2230423.82	Метод спутниковых геодезических измерений (определений)	0.10	–
59	514329.16	2230423.63	Метод спутниковых геодезических измерений (определений)	0.10	–
60	514329.24	2230422.96	Метод спутниковых геодезических измерений (определений)	0.10	–
61	514328.78	2230422.80	Метод спутниковых геодезических измерений (определений)	0.10	–
62	514329.20	2230419.19	Метод спутниковых геодезических измерений (определений)	0.10	–
63	514331.66	2230419.40	Метод спутниковых геодезических измерений (определений)	0.10	–
64	514331.40	2230421.61	Метод спутниковых геодезических измерений (определений)	0.10	–
65	514337.82	2230423.90	Метод спутниковых геодезических измерений (определений)	0.10	–
66	514344.76	2230428.76	Метод спутниковых геодезических измерений (определений)	0.10	–
67	514343.51	2230453.19	Метод спутниковых геодезических измерений (определений)	0.10	–
68	514345.54	2230455.19	Метод спутниковых геодезических измерений (определений)	0.10	–
69	514368.89	2230460.95	Метод спутниковых геодезических измерений (определений)	0.10	–
70	514372.50	2230462.67	Метод спутниковых геодезических измерений (определений)	0.10	–
71	514377.57	2230469.80	Метод спутниковых геодезических измерений (определений)	0.10	–
72	514393.45	2230496.69	Метод спутниковых геодезических измерений (определений)	0.10	–
73	514393.53	2230505.15	Метод спутниковых геодезических измерений (определений)	0.10	–
74	514392.90	2230512.63	Метод спутниковых геодезических измерений (определений)	0.10	–
75	514389.27	2230529.23	Метод спутниковых геодезических измерений (определений)	0.10	–
76	514395.21	2230531.94	Метод спутниковых геодезических измерений (определений)	0.10	–
77	514387.50	2230570.80	Метод спутниковых геодезических измерений (определений)	0.10	–
78	514380.39	2230584.77	Метод спутниковых геодезических измерений (определений)	0.10	–
79	514378.41	2230592.50	Метод спутниковых геодезических измерений (определений)	0.10	–
80	514372.99	2230626.02	Метод спутниковых геодезических измерений (определений)	0.10	–
81	514370.56	2230644.47	Метод спутниковых геодезических измерений (определений)	0.10	–
82	514367.08	2230673.75	Метод спутниковых геодезических измерений (определений)	0.10	–
83	514366.88	2230674.98	Метод спутниковых геодезических измерений (определений)	0.10	–
84	514395.01	2230679.49	Метод спутниковых геодезических измерений (определений)	0.10	–
85	514390.95	2230704.86	Метод спутниковых геодезических измерений (определений)	0.10	–
86	514360.38	2230699.96	Метод спутниковых геодезических измерений (определений)	0.10	–
87	514364.48	2230674.60	Метод спутниковых геодезических измерений (определений)	0.10	–
88	514364.89	2230674.67	Метод спутниковых геодезических измерений (определений)	0.10	–
1	514365.09	2230673.47	Метод спутниковых геодезических измерений (определений)	0.10	–
Граница1(2)	–	–	–	–	–
89	514663.59	2230402.42	Метод спутниковых геодезических измерений (определений)	0.10	–
90	514670.45	2230403.42	Метод спутниковых	0.10	–

			геодезических измерений (определений)		
91	514677.97	2230405.02	Метод спутниковых геодезических измерений (определений)	0.10	–
92	514692.25	2230408.02	Метод спутниковых геодезических измерений (определений)	0.10	–
93	514706.37	2230410.90	Метод спутниковых геодезических измерений (определений)	0.10	–
94	514734.53	2230416.26	Метод спутниковых геодезических измерений (определений)	0.10	–
95	514743.91	2230418.50	Метод спутниковых геодезических измерений (определений)	0.10	–
96	514745.59	2230419.67	Метод спутниковых геодезических измерений (определений)	0.10	–
97	514744.04	2230429.34	Метод спутниковых геодезических измерений (определений)	0.10	–
98	514761.75	2230432.87	Метод спутниковых геодезических измерений (определений)	0.10	–
99	514762.91	2230436.38	Метод спутниковых геодезических измерений (определений)	0.10	–
100	514766.74	2230443.77	Метод спутниковых геодезических измерений (определений)	0.10	–
101	514764.80	2230453.91	Метод спутниковых геодезических измерений (определений)	0.10	–
102	514764.52	2230460.18	Метод спутниковых геодезических измерений (определений)	0.10	–
103	514762.52	2230460.09	Метод спутниковых геодезических измерений (определений)	0.10	–
104	514762.81	2230453.67	Метод спутниковых геодезических измерений (определений)	0.10	–
105	514764.65	2230444.07	Метод спутниковых геодезических измерений (определений)	0.10	–
106	514761.07	2230437.15	Метод спутниковых геодезических измерений (определений)	0.10	–
107	514760.22	2230434.60	Метод спутниковых геодезических измерений (определений)	0.10	–
108	514741.76	2230430.93	Метод спутниковых геодезических измерений (определений)	0.10	–
109	514743.42	2230420.59	Метод спутниковых геодезических измерений (определений)	0.10	–
110	514743.09	2230420.36	Метод спутниковых геодезических измерений (определений)	0.10	–
111	514734.11	2230418.22	Метод спутниковых геодезических измерений (определений)	0.10	–
112	514705.98	2230412.87	Метод спутниковых геодезических измерений (определений)	0.10	–
113	514691.84	2230409.98	Метод спутниковых геодезических измерений (определений)	0.10	–
114	514677.56	2230406.98	Метод спутниковых геодезических измерений (определений)	0.10	–
115	514670.10	2230405.39	Метод спутниковых геодезических измерений (определений)	0.10	–
116	514663.38	2230404.40	Метод спутниковых геодезических измерений (определений)	0.10	–
89	514663.59	2230402.42	Метод спутниковых геодезических измерений (определений)	0.10	–
Граница1(3)	–	–	–	–	–
117	515108.52	2230754.90	Метод спутниковых геодезических измерений (определений)	0.10	–
118	515112.30	2230738.77	Метод спутниковых геодезических измерений (определений)	0.10	–
119	515082.81	2230731.44	Метод спутниковых геодезических измерений (определений)	0.10	–
120	515079.64	2230744.06	Метод спутниковых геодезических измерений (определений)	0.10	–
121	515060.51	2230739.38	Метод спутниковых геодезических измерений (определений)	0.10	–
122	515037.40	2230733.84	Метод спутниковых геодезических измерений (определений)	0.10	–
123	515007.13	2230726.27	Метод спутниковых геодезических	0.10	–

			измерений (определений)		
124	514973.43	2230717.55	Метод спутниковых геодезических измерений (определений)	0.10	–
125	514973.38	2230717.14	Метод спутниковых геодезических измерений (определений)	0.10	–
126	514975.00	2230707.65	Метод спутниковых геодезических измерений (определений)	0.10	–
127	514974.49	2230705.43	Метод спутниковых геодезических измерений (определений)	0.10	–
128	514972.30	2230704.12	Метод спутниковых геодезических измерений (определений)	0.10	–
129	514953.77	2230699.21	Метод спутниковых геодезических измерений (определений)	0.10	–
130	514948.07	2230698.25	Метод спутниковых геодезических измерений (определений)	0.10	–
131	514946.47	2230699.07	Метод спутниковых геодезических измерений (определений)	0.10	–
132	514903.09	2230688.16	Метод спутниковых геодезических измерений (определений)	0.10	–
133	514890.48	2230673.51	Метод спутниковых геодезических измерений (определений)	0.10	–
134	514880.46	2230662.36	Метод спутниковых геодезических измерений (определений)	0.10	–
135	514868.74	2230647.99	Метод спутниковых геодезических измерений (определений)	0.10	–
136	514860.52	2230637.09	Метод спутниковых геодезических измерений (определений)	0.10	–
137	514851.66	2230634.48	Метод спутниковых геодезических измерений (определений)	0.10	–
138	514854.20	2230624.28	Метод спутниковых геодезических измерений (определений)	0.10	–
139	514855.30	2230620.70	Метод спутниковых геодезических измерений (определений)	0.10	–
140	514864.68	2230584.99	Метод спутниковых геодезических измерений	0.10	–

			(определений)		
141	514873.48	2230551.42	Метод спутниковых геодезических измерений (определений)	0.10	–
142	514873.60	2230550.93	Метод спутниковых геодезических измерений (определений)	0.10	–
143	514874.07	2230550.55	Метод спутниковых геодезических измерений (определений)	0.10	–
144	514877.39	2230549.50	Метод спутниковых геодезических измерений (определений)	0.10	–
145	514884.32	2230548.29	Метод спутниковых геодезических измерений (определений)	0.10	–
146	514887.37	2230528.88	Метод спутниковых геодезических измерений (определений)	0.10	–
147	514902.67	2230531.44	Метод спутниковых геодезических измерений (определений)	0.10	–
148	514906.97	2230505.86	Метод спутниковых геодезических измерений (определений)	0.10	–
149	514895.41	2230503.92	Метод спутниковых геодезических измерений (определений)	0.10	–
150	514901.04	2230477.52	Метод спутниковых геодезических измерений (определений)	0.10	–
151	514900.74	2230475.73	Метод спутниковых геодезических измерений (определений)	0.10	–
152	514898.48	2230475.25	Метод спутниковых геодезических измерений (определений)	0.10	–
153	514900.39	2230471.14	Метод спутниковых геодезических измерений (определений)	0.10	–
154	514898.84	2230468.90	Метод спутниковых геодезических измерений (определений)	0.10	–
155	514878.94	2230466.88	Метод спутниковых геодезических измерений (определений)	0.10	–
156	514873.16	2230466.62	Метод спутниковых геодезических измерений (определений)	0.10	–
157	514843.12	2230467.35	Метод спутниковых геодезических измерений (определений)	0.10	–

158	514838.37	2230467.29	Метод спутниковых геодезических измерений (определений)	0.10	–
159	514839.02	2230460.31	Метод спутниковых геодезических измерений (определений)	0.10	–
160	514838.68	2230446.25	Метод спутниковых геодезических измерений (определений)	0.10	–
161	514839.17	2230445.17	Метод спутниковых геодезических измерений (определений)	0.10	–
162	514847.53	2230433.71	Метод спутниковых геодезических измерений (определений)	0.10	–
163	514851.57	2230404.88	Метод спутниковых геодезических измерений (определений)	0.10	–
164	514855.45	2230403.48	Метод спутниковых геодезических измерений (определений)	0.10	–
165	514856.02	2230397.95	Метод спутниковых геодезических измерений (определений)	0.10	–
166	514848.89	2230389.37	Метод спутниковых геодезических измерений (определений)	0.10	–
167	514850.51	2230359.54	Метод спутниковых геодезических измерений (определений)	0.10	–
168	514849.17	2230357.79	Метод спутниковых геодезических измерений (определений)	0.10	–
169	514860.59	2230314.63	Метод спутниковых геодезических измерений (определений)	0.10	–
170	514876.98	2230246.42	Метод спутниковых геодезических измерений (определений)	0.10	–
171	514893.48	2230247.49	Метод спутниковых геодезических измерений (определений)	0.10	–
172	514926.70	2230250.48	Метод спутниковых геодезических измерений (определений)	0.10	–
173	514943.66	2230253.08	Метод спутниковых геодезических измерений (определений)	0.10	–
174	514941.51	2230267.33	Метод спутниковых геодезических измерений (определений)	0.10	–
175	514964.09	2230268.73	Метод спутниковых геодезических измерений (определений)	0.10	–
176	514975.21	2230270.20	Метод спутниковых геодезических измерений (определений)	0.10	–
177	514980.33	2230271.31	Метод спутниковых геодезических измерений (определений)	0.10	–
178	514990.51	2230273.21	Метод спутниковых геодезических измерений (определений)	0.10	–
179	515002.03	2230274.70	Метод спутниковых геодезических измерений (определений)	0.10	–
180	515003.44	2230279.82	Метод спутниковых геодезических измерений (определений)	0.10	–
181	515004.21	2230279.87	Метод спутниковых геодезических измерений (определений)	0.10	–
182	515002.28	2230300.75	Метод спутниковых геодезических измерений (определений)	0.10	–
183	515030.67	2230303.33	Метод спутниковых геодезических измерений (определений)	0.10	–
184	515033.09	2230276.98	Метод спутниковых геодезических измерений (определений)	0.10	–
185	515006.55	2230274.57	Метод спутниковых геодезических измерений (определений)	0.10	–
186	515005.79	2230272.88	Метод спутниковых геодезических измерений (определений)	0.10	–
187	515007.76	2230258.80	Метод спутниковых геодезических измерений (определений)	0.10	–
188	515014.37	2230253.66	Метод спутниковых геодезических измерений (определений)	0.10	–
189	515019.50	2230248.61	Метод спутниковых геодезических измерений (определений)	0.10	–
190	515030.32	2230249.19	Метод спутниковых геодезических измерений (определений)	0.10	–
191	515038.62	2230249.62	Метод спутниковых геодезических измерений (определений)	0.10	–
192	515039.58	2230248.60	Метод спутниковых геодезических	0.10	–

			измерений (определений)		
193	515041.16	2230229.75	Метод спутниковых геодезических измерений (определений)	0.10	–
194	515042.70	2230213.24	Метод спутниковых геодезических измерений (определений)	0.10	–
195	515046.57	2230210.23	Метод спутниковых геодезических измерений (определений)	0.10	–
196	515050.64	2230207.36	Метод спутниковых геодезических измерений (определений)	0.10	–
197	515054.00	2230184.35	Метод спутниковых геодезических измерений (определений)	0.10	–
198	515055.38	2230184.56	Метод спутниковых геодезических измерений (определений)	0.10	–
199	515056.14	2230179.47	Метод спутниковых геодезических измерений (определений)	0.10	–
200	515055.46	2230179.36	Метод спутниковых геодезических измерений (определений)	0.10	–
201	515056.11	2230171.62	Метод спутниковых геодезических измерений (определений)	0.10	–
202	515056.73	2230164.31	Метод спутниковых геодезических измерений (определений)	0.10	–
203	515057.51	2230152.32	Метод спутниковых геодезических измерений (определений)	0.10	–
204	515058.89	2230151.99	Метод спутниковых геодезических измерений (определений)	0.10	–
205	515058.71	2230151.25	Метод спутниковых геодезических измерений (определений)	0.10	–
206	515075.97	2230147.20	Метод спутниковых геодезических измерений (определений)	0.10	–
207	515076.47	2230148.23	Метод спутниковых геодезических измерений (определений)	0.10	–
208	515081.49	2230145.84	Метод спутниковых геодезических измерений (определений)	0.10	–
209	515081.12	2230145.08	Метод спутниковых геодезических измерений	0.10	–

			(определений)		
210	515101.70	2230133.43	Метод спутниковых геодезических измерений (определений)	0.10	–
211	515121.45	2230122.53	Метод спутниковых геодезических измерений (определений)	0.10	–
212	515121.65	2230122.88	Метод спутниковых геодезических измерений (определений)	0.10	–
213	515123.22	2230122.02	Метод спутниковых геодезических измерений (определений)	0.10	–
214	515125.51	2230123.14	Метод спутниковых геодезических измерений (определений)	0.10	–
215	515131.49	2230126.21	Метод спутниковых геодезических измерений (определений)	0.10	–
216	515137.15	2230128.32	Метод спутниковых геодезических измерений (определений)	0.10	–
217	515141.08	2230129.13	Метод спутниковых геодезических измерений (определений)	0.10	–
218	515150.37	2230129.96	Метод спутниковых геодезических измерений (определений)	0.10	–
219	515175.45	2230132.13	Метод спутниковых геодезических измерений (определений)	0.10	–
220	515184.81	2230133.06	Метод спутниковых геодезических измерений (определений)	0.10	–
221	515184.78	2230133.73	Метод спутниковых геодезических измерений (определений)	0.10	–
222	515190.12	2230133.97	Метод спутниковых геодезических измерений (определений)	0.10	–
223	515190.21	2230132.08	Метод спутниковых геодезических измерений (определений)	0.10	–
224	515198.08	2230127.48	Метод спутниковых геодезических измерений (определений)	0.10	–
225	515202.00	2230113.04	Метод спутниковых геодезических измерений (определений)	0.10	–
226	515210.39	2230108.73	Метод спутниковых геодезических измерений (определений)	0.10	–

227	515213.51	2230096.33	Метод спутниковых геодезических измерений (определений)	0.10	–
228	515217.26	2230081.61	Метод спутниковых геодезических измерений (определений)	0.10	–
229	515214.03	2230073.33	Метод спутниковых геодезических измерений (определений)	0.10	–
230	515212.46	2230051.39	Метод спутниковых геодезических измерений (определений)	0.10	–
231	515211.21	2230044.33	Метод спутниковых геодезических измерений (определений)	0.10	–
232	515212.13	2230036.43	Метод спутниковых геодезических измерений (определений)	0.10	–
233	515213.33	2230028.86	Метод спутниковых геодезических измерений (определений)	0.10	–
234	515214.59	2230023.04	Метод спутниковых геодезических измерений (определений)	0.10	–
235	515216.65	2230015.30	Метод спутниковых геодезических измерений (определений)	0.10	–
236	515221.38	2229996.30	Метод спутниковых геодезических измерений (определений)	0.10	–
237	515229.56	2229993.40	Метод спутниковых геодезических измерений (определений)	0.10	–
238	515233.41	2229979.48	Метод спутниковых геодезических измерений (определений)	0.10	–
239	515235.90	2229969.72	Метод спутниковых геодезических измерений (определений)	0.10	–
240	515253.62	2229973.37	Метод спутниковых геодезических измерений (определений)	0.10	–
241	515260.66	2229974.65	Метод спутниковых геодезических измерений (определений)	0.10	–
242	515255.94	2229996.34	Метод спутниковых геодезических измерений (определений)	0.10	–
243	515251.06	2230018.84	Метод спутниковых геодезических измерений (определений)	0.10	–
244	515245.00	2230046.22	Метод спутниковых геодезических измерений (определений)	0.10	–
245	515240.61	2230067.43	Метод спутниковых геодезических измерений (определений)	0.10	–
246	515239.14	2230074.29	Метод спутниковых геодезических измерений (определений)	0.10	–
247	515236.70	2230074.70	Метод спутниковых геодезических измерений (определений)	0.10	–
248	515234.58	2230084.17	Метод спутниковых геодезических измерений (определений)	0.10	–
249	515230.53	2230104.75	Метод спутниковых геодезических измерений (определений)	0.10	–
250	515223.30	2230134.69	Метод спутниковых геодезических измерений (определений)	0.10	–
251	515213.18	2230181.31	Метод спутниковых геодезических измерений (определений)	0.10	–
252	515218.98	2230189.86	Метод спутниковых геодезических измерений (определений)	0.10	–
253	515227.12	2230201.55	Метод спутниковых геодезических измерений (определений)	0.10	–
254	515248.73	2230204.06	Метод спутниковых геодезических измерений (определений)	0.10	–
255	515252.53	2230207.37	Метод спутниковых геодезических измерений (определений)	0.10	–
256	515279.59	2230210.44	Метод спутниковых геодезических измерений (определений)	0.10	–
257	515296.48	2230212.81	Метод спутниковых геодезических измерений (определений)	0.10	–
258	515298.15	2230213.01	Метод спутниковых геодезических измерений (определений)	0.10	–
259	515298.55	2230213.40	Метод спутниковых геодезических измерений (определений)	0.10	–
260	515298.88	2230214.80	Метод спутниковых геодезических измерений (определений)	0.10	–
261	515297.08	2230232.88	Метод спутниковых геодезических	0.10	–

			измерений (определений)		
262	515295.49	2230250.90	Метод спутниковых геодезических измерений (определений)	0.10	–
263	515294.04	2230261.32	Метод спутниковых геодезических измерений (определений)	0.10	–
264	515292.94	2230271.94	Метод спутниковых геодезических измерений (определений)	0.10	–
265	515292.21	2230277.77	Метод спутниковых геодезических измерений (определений)	0.10	–
266	515290.12	2230294.39	Метод спутниковых геодезических измерений (определений)	0.10	–
267	515289.42	2230301.00	Метод спутниковых геодезических измерений (определений)	0.10	–
268	515270.54	2230297.97	Метод спутниковых геодезических измерений (определений)	0.10	–
269	515266.36	2230324.73	Метод спутниковых геодезических измерений (определений)	0.10	–
270	515291.99	2230328.73	Метод спутниковых геодезических измерений (определений)	0.10	–
271	515296.15	2230302.08	Метод спутниковых геодезических измерений (определений)	0.10	–
272	515291.40	2230301.32	Метод спутниковых геодезических измерений (определений)	0.10	–
273	515292.11	2230294.62	Метод спутниковых геодезических измерений (определений)	0.10	–
274	515294.19	2230278.02	Метод спутниковых геодезических измерений (определений)	0.10	–
275	515294.93	2230272.17	Метод спутниковых геодезических измерений (определений)	0.10	–
276	515296.03	2230261.56	Метод спутниковых геодезических измерений (определений)	0.10	–
277	515297.48	2230251.13	Метод спутниковых геодезических измерений (определений)	0.10	–
278	515299.07	2230233.08	Метод спутниковых геодезических измерений	0.10	–

			(определений)		
279	515300.90	2230214.66	Метод спутниковых геодезических измерений (определений)	0.10	–
280	515300.36	2230212.38	Метод спутниковых геодезических измерений (определений)	0.10	–
281	515299.07	2230211.10	Метод спутниковых геодезических измерений (определений)	0.10	–
282	515296.74	2230210.83	Метод спутниковых геодезических измерений (определений)	0.10	–
283	515279.84	2230208.46	Метод спутниковых геодезических измерений (определений)	0.10	–
284	515253.38	2230205.45	Метод спутниковых геодезических измерений (определений)	0.10	–
285	515249.58	2230202.13	Метод спутниковых геодезических измерений (определений)	0.10	–
286	515228.25	2230199.67	Метод спутниковых геодезических измерений (определений)	0.10	–
287	515220.63	2230188.73	Метод спутниковых геодезических измерений (определений)	0.10	–
288	515215.32	2230180.90	Метод спутниковых геодезических измерений (определений)	0.10	–
289	515225.25	2230135.13	Метод спутниковых геодезических измерений (определений)	0.10	–
290	515232.48	2230105.18	Метод спутниковых геодезических измерений (определений)	0.10	–
291	515236.54	2230084.58	Метод спутниковых геодезических измерений (определений)	0.10	–
292	515238.36	2230076.45	Метод спутниковых геодезических измерений (определений)	0.10	–
293	515241.98	2230076.30	Метод спутниковых геодезических измерений (определений)	0.10	–
294	515243.74	2230068.09	Метод спутниковых геодезических измерений (определений)	0.10	–
295	515248.13	2230046.88	Метод спутниковых геодезических измерений (определений)	0.10	–

296	515254.18	2230019.53	Метод спутниковых геодезических измерений (определений)	0.10	–
297	515259.06	2229997.03	Метод спутниковых геодезических измерений (определений)	0.10	–
298	515263.97	2229974.53	Метод спутниковых геодезических измерений (определений)	0.10	–
299	515268.21	2229970.85	Метод спутниковых геодезических измерений (определений)	0.10	–
300	515272.66	2229972.13	Метод спутниковых геодезических измерений (определений)	0.10	–
301	515297.14	2229977.64	Метод спутниковых геодезических измерений (определений)	0.10	–
302	515320.33	2229982.70	Метод спутниковых геодезических измерений (определений)	0.10	–
303	515337.18	2229986.63	Метод спутниковых геодезических измерений (определений)	0.10	–
304	515337.83	2229984.31	Метод спутниковых геодезических измерений (определений)	0.10	–
305	515340.34	2229984.96	Метод спутниковых геодезических измерений (определений)	0.10	–
306	515346.40	2229956.21	Метод спутниковых геодезических измерений (определений)	0.10	–
307	515351.19	2229932.98	Метод спутниковых геодезических измерений (определений)	0.10	–
308	515335.96	2229928.54	Метод спутниковых геодезических измерений (определений)	0.10	–
309	515336.24	2229927.20	Метод спутниковых геодезических измерений (определений)	0.10	–
310	515333.15	2229926.57	Метод спутниковых геодезических измерений (определений)	0.10	–
311	515331.99	2229931.04	Метод спутниковых геодезических измерений (определений)	0.10	–
312	515327.15	2229944.48	Метод спутниковых геодезических измерений (определений)	0.10	–
313	515315.18	2229975.37	Метод спутниковых геодезических измерений (определений)	0.10	–
314	515312.41	2229974.76	Метод спутниковых геодезических измерений (определений)	0.10	–
315	515290.70	2229969.67	Метод спутниковых геодезических измерений (определений)	0.10	–
316	515283.41	2229968.01	Метод спутниковых геодезических измерений (определений)	0.10	–
317	515274.18	2229966.46	Метод спутниковых геодезических измерений (определений)	0.10	–
318	515273.37	2229966.47	Метод спутниковых геодезических измерений (определений)	0.10	–
319	515262.09	2229968.13	Метод спутниковых геодезических измерений (определений)	0.10	–
320	515261.09	2229972.69	Метод спутниковых геодезических измерений (определений)	0.10	–
321	515254.00	2229971.41	Метод спутниковых геодезических измерений (определений)	0.10	–
322	515234.43	2229967.38	Метод спутниковых геодезических измерений (определений)	0.10	–
323	515231.49	2229978.98	Метод спутниковых геодезических измерений (определений)	0.10	–
324	515227.91	2229991.86	Метод спутниковых геодезических измерений (определений)	0.10	–
325	515219.70	2229994.78	Метод спутниковых геодезических измерений (определений)	0.10	–
326	515214.71	2230014.80	Метод спутниковых геодезических измерений (определений)	0.10	–
327	515212.65	2230022.57	Метод спутниковых геодезических измерений (определений)	0.10	–
328	515211.36	2230028.48	Метод спутниковых геодезических измерений (определений)	0.10	–
329	515210.15	2230036.15	Метод спутниковых геодезических измерений (определений)	0.10	–
330	515209.19	2230044.39	Метод спутниковых геодезических	0.10	–

			измерений (определений)		
331	515210.47	2230051.64	Метод спутниковых геодезических измерений (определений)	0.10	–
332	515212.06	2230073.77	Метод спутниковых геодезических измерений (определений)	0.10	–
333	515215.16	2230081.73	Метод спутниковых геодезических измерений (определений)	0.10	–
334	515211.57	2230095.84	Метод спутниковых геодезических измерений (определений)	0.10	–
335	515208.66	2230107.36	Метод спутниковых геодезических измерений (определений)	0.10	–
336	515200.30	2230111.67	Метод спутниковых геодезических измерений (определений)	0.10	–
337	515196.36	2230126.17	Метод спутниковых геодезических измерений (определений)	0.10	–
338	515190.33	2230129.70	Метод спутниковых геодезических измерений (определений)	0.10	–
339	515190.38	2230128.63	Метод спутниковых геодезических измерений (определений)	0.10	–
340	515185.03	2230128.38	Метод спутниковых геодезических измерений (определений)	0.10	–
341	515184.98	2230129.45	Метод спутниковых геодезических измерений (определений)	0.10	–
342	515175.78	2230128.55	Метод спутниковых геодезических измерений (определений)	0.10	–
343	515150.69	2230126.38	Метод спутниковых геодезических измерений (определений)	0.10	–
344	515141.60	2230125.56	Метод спутниковых геодезических измерений (определений)	0.10	–
345	515138.14	2230124.85	Метод спутниковых геодезических измерений (определений)	0.10	–
346	515132.95	2230122.91	Метод спутниковых геодезических измерений (определений)	0.10	–
347	515127.15	2230119.94	Метод спутниковых геодезических измерений	0.10	–

			(определений)		
348	515126.33	2230120.35	Метод спутниковых геодезических измерений (определений)	0.10	–
349	515123.75	2230115.70	Метод спутниковых геодезических измерений (определений)	0.10	–
350	515119.09	2230118.28	Метод спутниковых геодезических измерений (определений)	0.10	–
351	515119.70	2230119.38	Метод спутниковых геодезических измерений (определений)	0.10	–
352	515099.94	2230130.28	Метод спутниковых геодезических измерений (определений)	0.10	–
353	515079.56	2230141.82	Метод спутниковых геодезических измерений (определений)	0.10	–
354	515079.02	2230140.69	Метод спутниковых геодезических измерений (определений)	0.10	–
355	515074.01	2230143.09	Метод спутниковых геодезических измерений (определений)	0.10	–
356	515074.38	2230143.87	Метод спутниковых геодезических измерений (определений)	0.10	–
357	515057.88	2230147.75	Метод спутниковых геодезических измерений (определений)	0.10	–
358	515057.54	2230146.34	Метод спутниковых геодезических измерений (определений)	0.10	–
359	515052.66	2230147.48	Метод спутниковых геодезических измерений (определений)	0.10	–
360	515054.01	2230153.15	Метод спутниковых геодезических измерений (определений)	0.10	–
361	515053.84	2230153.20	Метод спутниковых геодезических измерений (определений)	0.10	–
362	515053.14	2230164.04	Метод спутниковых геодезических измерений (определений)	0.10	–
363	515052.53	2230171.32	Метод спутниковых геодезических измерений (определений)	0.10	–
364	515051.90	2230178.83	Метод спутниковых геодезических измерений (определений)	0.10	–

365	515050.85	2230178.67	Метод спутниковых геодезических измерений (определений)	0.10	–
366	515050.08	2230183.76	Метод спутниковых геодезических измерений (определений)	0.10	–
367	515052.02	2230184.05	Метод спутниковых геодезических измерений (определений)	0.10	–
368	515048.78	2230206.22	Метод спутниковых геодезических измерений (определений)	0.10	–
369	515045.38	2230208.63	Метод спутниковых геодезических измерений (определений)	0.10	–
370	515040.79	2230212.19	Метод спутниковых геодезических измерений (определений)	0.10	–
371	515039.18	2230229.58	Метод спутниковых геодезических измерений (определений)	0.10	–
372	515037.66	2230247.57	Метод спутниковых геодезических измерений (определений)	0.10	–
373	515030.43	2230247.19	Метод спутниковых геодезических измерений (определений)	0.10	–
374	515018.73	2230246.57	Метод спутниковых геодезических измерений (определений)	0.10	–
375	515013.05	2230252.15	Метод спутниковых геодезических измерений (определений)	0.10	–
376	515005.89	2230257.72	Метод спутниковых геодезических измерений (определений)	0.10	–
377	515003.73	2230273.17	Метод спутниковых геодезических измерений (определений)	0.10	–
378	515004.64	2230275.20	Метод спутниковых геодезических измерений (определений)	0.10	–
379	515004.54	2230276.29	Метод спутниковых геодезических измерений (определений)	0.10	–
380	515003.59	2230272.89	Метод спутниковых геодезических измерений (определений)	0.10	–
381	514990.82	2230271.23	Метод спутниковых геодезических измерений (определений)	0.10	–
382	514980.73	2230269.35	Метод спутниковых геодезических измерений (определений)	0.10	–
383	514975.55	2230268.23	Метод спутниковых геодезических измерений (определений)	0.10	–
384	514964.28	2230266.73	Метод спутниковых геодезических измерений (определений)	0.10	–
385	514943.81	2230265.47	Метод спутниковых геодезических измерений (определений)	0.10	–
386	514945.93	2230251.41	Метод спутниковых геодезических измерений (определений)	0.10	–
387	514926.94	2230248.49	Метод спутниковых геодезических измерений (определений)	0.10	–
388	514893.63	2230245.50	Метод спутниковых геодезических измерений (определений)	0.10	–
389	514875.43	2230244.32	Метод спутниковых геодезических измерений (определений)	0.10	–
390	514858.66	2230314.13	Метод спутниковых геодезических измерений (определений)	0.10	–
391	514846.99	2230358.23	Метод спутниковых геодезических измерений (определений)	0.10	–
392	514848.47	2230360.17	Метод спутниковых геодезических измерений (определений)	0.10	–
393	514846.84	2230390.05	Метод спутниковых геодезических измерений (определений)	0.10	–
394	514853.94	2230398.58	Метод спутниковых геодезических измерений (определений)	0.10	–
395	514853.59	2230402.03	Метод спутниковых геодезических измерений (определений)	0.10	–
396	514849.76	2230403.41	Метод спутниковых геодезических измерений (определений)	0.10	–
397	514845.62	2230432.94	Метод спутниковых геодезических измерений (определений)	0.10	–
398	514837.43	2230444.16	Метод спутниковых геодезических измерений (определений)	0.10	–
399	514836.66	2230445.85	Метод спутниковых геодезических	0.10	–

			измерений (определений)		
400	514837.02	2230460.24	Метод спутниковых геодезических измерений (определений)	0.10	–
401	514836.18	2230469.26	Метод спутниковых геодезических измерений (определений)	0.10	–
402	514843.13	2230469.35	Метод спутниковых геодезических измерений (определений)	0.10	–
403	514850.49	2230469.55	Метод спутниковых геодезических измерений (определений)	0.10	–
404	514841.85	2230478.97	Метод спутниковых геодезических измерений (определений)	0.10	–
405	514829.87	2230491.37	Метод спутниковых геодезических измерений (определений)	0.10	–
406	514815.62	2230504.68	Метод спутниковых геодезических измерений (определений)	0.10	–
407	514798.74	2230501.47	Метод спутниковых геодезических измерений (определений)	0.10	–
408	514782.84	2230498.35	Метод спутниковых геодезических измерений (определений)	0.10	–
409	514782.57	2230498.40	Метод спутниковых геодезических измерений (определений)	0.10	–
410	514778.25	2230501.26	Метод спутниковых геодезических измерений (определений)	0.10	–
411	514767.15	2230499.48	Метод спутниковых геодезических измерений (определений)	0.10	–
412	514765.80	2230498.77	Метод спутниковых геодезических измерений (определений)	0.10	–
413	514765.52	2230497.96	Метод спутниковых геодезических измерений (определений)	0.10	–
414	514765.83	2230496.39	Метод спутниковых геодезических измерений (определений)	0.10	–
415	514771.14	2230473.82	Метод спутниковых геодезических измерений (определений)	0.10	–
416	514766.89	2230465.79	Метод спутниковых геодезических измерений	0.10	–
			(определений)		
417	514766.81	2230463.83	Метод спутниковых геодезических измерений (определений)	0.10	–
418	514764.80	2230463.90	Метод спутниковых геодезических измерений (определений)	0.10	–
419	514764.07	2230464.75	Метод спутниковых геодезических измерений (определений)	0.10	–
420	514764.93	2230466.77	Метод спутниковых геодезических измерений (определений)	0.10	–
421	514768.47	2230474.37	Метод спутниковых геодезических измерений (определений)	0.10	–
422	514765.81	2230486.20	Метод спутниковых геодезических измерений (определений)	0.10	–
423	514763.85	2230496.08	Метод спутниковых геодезических измерений (определений)	0.10	–
424	514763.34	2230498.21	Метод спутниковых геодезических измерений (определений)	0.10	–
425	514764.02	2230500.08	Метод спутниковых геодезических измерений (определений)	0.10	–
426	514764.33	2230500.58	Метод спутниковых геодезических измерений (определений)	0.10	–
427	514766.52	2230501.67	Метод спутниковых геодезических измерений (определений)	0.10	–
428	514778.43	2230503.55	Метод спутниковых геодезических измерений (определений)	0.10	–
429	514779.59	2230503.05	Метод спутниковых геодезических измерений (определений)	0.10	–
430	514783.19	2230500.55	Метод спутниковых геодезических измерений (определений)	0.10	–
431	514797.93	2230503.35	Метод спутниковых геодезических измерений (определений)	0.10	–
432	514799.68	2230503.70	Метод спутниковых геодезических измерений (определений)	0.10	–
433	514798.90	2230510.84	Метод спутниковых геодезических измерений (определений)	0.10	–

434	514798.19	2230514.99	Метод спутниковых геодезических измерений (определений)	0.10	–
435	514793.38	2230534.02	Метод спутниковых геодезических измерений (определений)	0.10	–
436	514790.14	2230546.30	Метод спутниковых геодезических измерений (определений)	0.10	–
437	514786.84	2230558.56	Метод спутниковых геодезических измерений (определений)	0.10	–
438	514780.96	2230581.06	Метод спутниковых геодезических измерений (определений)	0.10	–
439	514778.46	2230590.94	Метод спутниковых геодезических измерений (определений)	0.10	–
440	514777.06	2230589.85	Метод спутниковых геодезических измерений (определений)	0.10	–
441	514778.83	2230577.02	Метод спутниковых геодезических измерений (определений)	0.10	–
442	514766.29	2230575.28	Метод спутниковых геодезических измерений (определений)	0.10	–
443	514768.66	2230551.44	Метод спутниковых геодезических измерений (определений)	0.10	–
444	514750.85	2230542.13	Метод спутниковых геодезических измерений (определений)	0.10	–
445	514733.66	2230537.96	Метод спутниковых геодезических измерений (определений)	0.10	–
446	514727.12	2230535.78	Метод спутниковых геодезических измерений (определений)	0.10	–
447	514694.00	2230530.96	Метод спутниковых геодезических измерений (определений)	0.10	–
448	514674.29	2230549.90	Метод спутниковых геодезических измерений (определений)	0.10	–
449	514665.49	2230604.15	Метод спутниковых геодезических измерений (определений)	0.10	–
450	514662.13	2230612.68	Метод спутниковых геодезических измерений (определений)	0.10	–
451	514657.44	2230635.88	Метод спутниковых геодезических измерений (определений)	0.10	–
452	514653.57	2230653.17	Метод спутниковых геодезических измерений (определений)	0.10	–
453	514633.44	2230647.49	Метод спутниковых геодезических измерений (определений)	0.10	–
454	514604.93	2230640.04	Метод спутниковых геодезических измерений (определений)	0.10	–
455	514572.36	2230630.50	Метод спутниковых геодезических измерений (определений)	0.10	–
456	514530.62	2230620.31	Метод спутниковых геодезических измерений (определений)	0.10	–
457	514515.87	2230616.60	Метод спутниковых геодезических измерений (определений)	0.10	–
458	514514.46	2230616.48	Метод спутниковых геодезических измерений (определений)	0.10	–
459	514514.24	2230615.78	Метод спутниковых геодезических измерений (определений)	0.10	–
460	514518.19	2230595.20	Метод спутниковых геодезических измерений (определений)	0.10	–
461	514521.94	2230578.35	Метод спутниковых геодезических измерений (определений)	0.10	–
462	514526.43	2230558.94	Метод спутниковых геодезических измерений (определений)	0.10	–
463	514533.23	2230528.42	Метод спутниковых геодезических измерений (определений)	0.10	–
464	514534.32	2230526.65	Метод спутниковых геодезических измерений (определений)	0.10	–
465	514556.74	2230529.65	Метод спутниковых геодезических измерений (определений)	0.10	–
466	514560.12	2230504.21	Метод спутниковых геодезических измерений (определений)	0.10	–
467	514532.85	2230500.58	Метод спутниковых геодезических измерений (определений)	0.10	–
468	514529.48	2230526.00	Метод спутниковых геодезических	0.10	–

			измерений (определений)		
469	514532.15	2230526.36	Метод спутниковых геодезических измерений (определений)	0.10	–
470	514531.35	2230527.66	Метод спутниковых геодезических измерений (определений)	0.10	–
471	514524.48	2230558.50	Метод спутниковых геодезических измерений (определений)	0.10	–
472	514519.99	2230577.91	Метод спутниковых геодезических измерений (определений)	0.10	–
473	514516.23	2230594.79	Метод спутниковых геодезических измерений (определений)	0.10	–
474	514512.18	2230615.90	Метод спутниковых геодезических измерений (определений)	0.10	–
475	514512.64	2230617.38	Метод спутниковых геодезических измерений (определений)	0.10	–
476	514505.84	2230645.95	Метод спутниковых геодезических измерений (определений)	0.10	–
477	514501.86	2230664.98	Метод спутниковых геодезических измерений (определений)	0.10	–
478	514496.91	2230671.70	Метод спутниковых геодезических измерений (определений)	0.10	–
479	514489.85	2230706.16	Метод спутниковых геодезических измерений (определений)	0.10	–
480	514482.03	2230704.12	Метод спутниковых геодезических измерений (определений)	0.10	–
481	514475.51	2230728.98	Метод спутниковых геодезических измерений (определений)	0.10	–
482	514498.16	2230734.92	Метод спутниковых геодезических измерений (определений)	0.10	–
483	514505.63	2230710.28	Метод спутниковых геодезических измерений (определений)	0.10	–
484	514491.79	2230706.67	Метод спутниковых геодезических измерений (определений)	0.10	–
485	514498.79	2230672.53	Метод спутниковых геодезических измерений	0.10	–

			(определений)		
486	514503.73	2230665.83	Метод спутниковых геодезических измерений (определений)	0.10	–
487	514507.79	2230646.38	Метод спутниковых геодезических измерений (определений)	0.10	–
488	514514.34	2230618.91	Метод спутниковых геодезических измерений (определений)	0.10	–
489	514554.31	2230629.65	Метод спутниковых геодезических измерений (определений)	0.10	–
490	514590.04	2230639.02	Метод спутниковых геодезических измерений (определений)	0.10	–
491	514617.49	2230646.75	Метод спутниковых геодезических измерений (определений)	0.10	–
492	514630.55	2230650.48	Метод спутниковых геодезических измерений (определений)	0.10	–
493	514630.91	2230651.31	Метод спутниковых геодезических измерений (определений)	0.10	–
494	514628.49	2230667.07	Метод спутниковых геодезических измерений (определений)	0.10	–
495	514611.03	2230664.90	Метод спутниковых геодезических измерений (определений)	0.10	–
496	514608.13	2230690.39	Метод спутниковых геодезических измерений (определений)	0.10	–
497	514635.26	2230693.77	Метод спутниковых геодезических измерений (определений)	0.10	–
498	514637.81	2230673.28	Метод спутниковых геодезических измерений (определений)	0.10	–
499	514640.51	2230673.13	Метод спутниковых геодезических измерений (определений)	0.10	–
500	514642.24	2230672.18	Метод спутниковых геодезических измерений (определений)	0.10	–
501	514646.62	2230665.96	Метод спутниковых геодезических измерений (определений)	0.10	–
502	514647.99	2230665.48	Метод спутниковых геодезических измерений (определений)	0.10	–

503	514650.94	2230666.36	Метод спутниковых геодезических измерений (определений)	0.10	–
504	514652.87	2230665.45	Метод спутниковых геодезических измерений (определений)	0.10	–
505	514655.07	2230655.66	Метод спутниковых геодезических измерений (определений)	0.10	–
506	514683.91	2230663.35	Метод спутниковых геодезических измерений (определений)	0.10	–
507	514707.55	2230669.32	Метод спутниковых геодезических измерений (определений)	0.10	–
508	514727.64	2230675.86	Метод спутниковых геодезических измерений (определений)	0.10	–
509	514747.39	2230681.96	Метод спутниковых геодезических измерений (определений)	0.10	–
510	514752.84	2230684.06	Метод спутниковых геодезических измерений (определений)	0.10	–
511	514746.37	2230685.76	Метод спутниковых геодезических измерений (определений)	0.10	–
512	514737.20	2230688.94	Метод спутниковых геодезических измерений (определений)	0.10	–
513	514727.47	2230692.30	Метод спутниковых геодезических измерений (определений)	0.10	–
514	514725.46	2230693.30	Метод спутниковых геодезических измерений (определений)	0.10	–
515	514722.77	2230697.09	Метод спутниковых геодезических измерений (определений)	0.10	–
516	514720.75	2230699.50	Метод спутниковых геодезических измерений (определений)	0.10	–
517	514714.62	2230705.42	Метод спутниковых геодезических измерений (определений)	0.10	–
518	514703.95	2230715.27	Метод спутниковых геодезических измерений (определений)	0.10	–
519	514696.89	2230721.97	Метод спутниковых геодезических измерений (определений)	0.10	–
520	514686.28	2230729.40	Метод спутниковых геодезических измерений (определений)	0.10	–
521	514678.76	2230731.19	Метод спутниковых геодезических измерений (определений)	0.10	–
522	514677.92	2230736.20	Метод спутниковых геодезических измерений (определений)	0.10	–
523	514679.89	2230736.53	Метод спутниковых геодезических измерений (определений)	0.10	–
524	514680.51	2230732.83	Метод спутниковых геодезических измерений (определений)	0.10	–
525	514687.11	2230731.27	Метод спутниковых геодезических измерений (определений)	0.10	–
526	514698.16	2230723.52	Метод спутниковых геодезических измерений (определений)	0.10	–
527	514705.32	2230716.73	Метод спутниковых геодезических измерений (определений)	0.10	–
528	514715.99	2230706.87	Метод спутниковых геодезических измерений (определений)	0.10	–
529	514722.22	2230700.87	Метод спутниковых геодезических измерений (определений)	0.10	–
530	514724.36	2230698.31	Метод спутниковых геодезических измерений (определений)	0.10	–
531	514726.80	2230694.87	Метод спутниковых геодезических измерений (определений)	0.10	–
532	514728.24	2230694.15	Метод спутниковых геодезических измерений (определений)	0.10	–
533	514737.85	2230690.83	Метод спутниковых геодезических измерений (определений)	0.10	–
534	514746.95	2230687.67	Метод спутниковых геодезических измерений (определений)	0.10	–
535	514756.04	2230685.29	Метод спутниковых геодезических измерений (определений)	0.10	–
536	514758.75	2230686.33	Метод спутниковых геодезических измерений (определений)	0.10	–
537	514770.11	2230688.36	Метод спутниковых геодезических	0.10	–

| | | |

				0.10	–
				0.10	–
				0.10	–
				0.10	–
				0.10	–
				0.10	–
				0.10	–
				0.10	–
				0.10	–
				0.10	–
				0.10	–
				0.10	–
				0.10	–
				0.10	–
				0.10	–
				0.10	–
				0.10	–
				0.10	–
			геодезических измерений (определений)		
590	515229.87	2230622.82	Метод спутниковых геодезических измерений (определений)	0.10	–
591	515223.74	2230620.83	Метод спутниковых геодезических измерений (определений)	0.10	–
592	515222.65	2230622.40	Метод спутниковых геодезических измерений (определений)	0.10	–
593	515222.53	2230622.45	Метод спутниковых геодезических измерений (определений)	0.10	–
594	515211.62	2230619.78	Метод спутниковых геодезических измерений (определений)	0.10	–
595	515206.66	2230618.36	Метод спутниковых геодезических измерений (определений)	0.10	–
596	515205.67	2230618.64	Метод спутниковых геодезических измерений (определений)	0.10	–
597	515204.70	2230619.63	Метод спутниковых геодезических измерений (определений)	0.10	–
598	515198.68	2230641.67	Метод спутниковых геодезических измерений (определений)	0.10	–
599	515195.82	2230653.16	Метод спутниковых геодезических измерений (определений)	0.10	–
600	515192.40	2230667.23	Метод спутниковых геодезических измерений (определений)	0.10	–
601	515189.82	2230678.77	Метод спутниковых геодезических измерений (определений)	0.10	–
602	515189.40	2230678.72	Метод спутниковых геодезических измерений (определений)	0.10	–
603	515171.65	2230674.75	Метод спутниковых геодезических измерений (определений)	0.10	–
604	515159.64	2230672.02	Метод спутниковых геодезических измерений (определений)	0.10	–
605	515155.68	2230693.63	Метод спутниковых геодезических измерений (определений)	0.10	–
606	515152.91	2230710.33	Метод спутниковых геодезических	0.10	–

			измерений (определений)		
	515151.64	2230721.98	Метод спутниковых геодезических измерений (определений)	0.10	–
	515150.28	2230732.21	Метод спутниковых геодезических измерений (определений)	0.10	–
	515149.58	2230738.46	Метод спутниковых геодезических измерений (определений)	0.10	–
	515149.44	2230741.93	Метод спутниковых геодезических измерений (определений)	0.10	–
	515151.54	2230747.90	Метод спутниковых геодезических измерений (определений)	0.10	–
	515151.79	2230749.72	Метод спутниковых геодезических измерений (определений)	0.10	–
	515148.74	2230763.11	Метод спутниковых геодезических измерений (определений)	0.10	–
	515148.36	2230763.48	Метод спутниковых геодезических измерений (определений)	0.10	–
	515141.38	2230762.21	Метод спутниковых геодезических измерений (определений)	0.10	–
	515127.24	2230759.63	Метод спутниковых геодезических измерений (определений)	0.10	–
	515115.53	2230756.69	Метод спутниковых геодезических измерений (определений)	0.10	–
	515108.52	2230754.90	Метод спутниковых геодезических измерений (определений)	0.10	–
	–	–	–	–	–
	514638.06	2230671.27	Метод спутниковых геодезических измерений (определений)	0.10	–
	514638.43	2230668.31	Метод спутниковых геодезических измерений (определений)	0.10	–
	514630.48	2230667.32	Метод спутниковых геодезических измерений (определений)	0.10	–
	514632.99	2230651.03	Метод спутниковых геодезических измерений (определений)	0.10	–
	514632.18	2230649.23	Метод спутниковых геодезических	0.10	–

			измерений (определений)		
623	514653.13	2230655.12	Метод спутниковых геодезических измерений (определений)	0.10	–
624	514651.13	2230664.06	Метод спутниковых геодезических измерений (определений)	0.10	–
625	514650.78	2230664.23	Метод спутниковых геодезических измерений (определений)	0.10	–
626	514647.94	2230663.38	Метод спутниковых геодезических измерений (определений)	0.10	–
627	514645.36	2230664.28	Метод спутниковых геодезических измерений (определений)	0.10	–
628	514640.87	2230670.65	Метод спутниковых геодезических измерений (определений)	0.10	–
629	514639.94	2230671.16	Метод спутниковых геодезических измерений (определений)	0.10	–
618	514638.06	2230671.27	Метод спутниковых геодезических измерений (определений)	0.10	–
–	–	–	–	–	–
630	514764.31	2230575.01	Метод спутниковых геодезических измерений (определений)	0.10	–
631	514753.93	2230573.57	Метод спутниковых геодезических измерений (определений)	0.10	–
632	514749.86	2230603.12	Метод спутниковых геодезических измерений (определений)	0.10	–
633	514774.41	2230606.49	Метод спутниковых геодезических измерений (определений)	0.10	–
634	514773.02	2230611.44	Метод спутниковых геодезических измерений (определений)	0.10	–
635	514766.28	2230637.48	Метод спутниковых геодезических измерений (определений)	0.10	–
636	514760.81	2230662.05	Метод спутниковых геодезических измерений (определений)	0.10	–
637	514758.19	2230675.10	Метод спутниковых геодезических измерений (определений)	0.10	–
638	514756.76	2230683.03	Метод спутниковых геодезических	0.10	–

			измерений (определений)		
639	514756.16	2230683.19	Метод спутниковых геодезических измерений (определений)	0.10	–
640	514748.04	2230680.07	Метод спутниковых геодезических измерений (определений)	0.10	–
641	514728.24	2230673.95	Метод спутниковых геодезических измерений (определений)	0.10	–
642	514708.11	2230667.40	Метод спутниковых геодезических измерений (определений)	0.10	–
643	514684.41	2230661.41	Метод спутниковых геодезических измерений (определений)	0.10	–
644	514655.50	2230653.71	Метод спутниковых геодезических измерений (определений)	0.10	–
645	514659.40	2230636.31	Метод спутниковых геодезических измерений (определений)	0.10	–
646	514664.06	2230613.25	Метод спутниковых геодезических измерений (определений)	0.10	–
647	514667.43	2230604.69	Метод спутниковых геодезических измерений (определений)	0.10	–
648	514676.16	2230550.88	Метод спутниковых геодезических измерений (определений)	0.10	–
649	514694.68	2230533.08	Метод спутниковых геодезических измерений (определений)	0.10	–
650	514726.66	2230537.73	Метод спутниковых геодезических измерений (определений)	0.10	–
651	514733.11	2230539.88	Метод спутниковых геодезических измерений (определений)	0.10	–
652	514750.14	2230544.02	Метод спутниковых геодезических измерений (определений)	0.10	–
653	514766.54	2230552.59	Метод спутниковых геодезических измерений (определений)	0.10	–
630	514764.31	2230575.01	Метод спутниковых геодезических измерений (определений)	0.10	–
–	–	–	–	–	–
654	514775.12	2230603.96	Метод спутниковых геодезических	0.10	–

			измерений (определений)		
655	514776.75	2230592.14	Метод спутниковых геодезических измерений (определений)	0.10	–
656	514777.93	2230593.06	Метод спутниковых геодезических измерений (определений)	0.10	–
657	514775.60	2230602.23	Метод спутниковых геодезических измерений (определений)	0.10	–
654	514775.12	2230603.96	Метод спутниковых геодезических измерений (определений)	0.10	–
–	–	–	–	–	–
658	514851.70	2230708.23	Метод спутниковых геодезических измерений (определений)	0.10	–
659	514822.41	2230700.21	Метод спутниковых геодезических измерений (определений)	0.10	–
660	514804.68	2230695.08	Метод спутниковых геодезических измерений (определений)	0.10	–
661	514777.09	2230687.17	Метод спутниковых геодезических измерений (определений)	0.10	–
662	514770.40	2230686.38	Метод спутниковых геодезических измерений (определений)	0.10	–
663	514759.29	2230684.38	Метод спутниковых геодезических измерений (определений)	0.10	–
664	514758.59	2230684.12	Метод спутниковых геодезических измерений (определений)	0.10	–
665	514760.15	2230675.47	Метод спутниковых геодезических измерений (определений)	0.10	–
666	514762.77	2230662.46	Метод спутниковых геодезических измерений (определений)	0.10	–
667	514768.22	2230637.96	Метод спутниковых геодезических измерений (определений)	0.10	–
668	514774.95	2230611.96	Метод спутниковых геодезических измерений (определений)	0.10	–
669	514777.53	2230602.75	Метод спутниковых геодезических измерений (определений)	0.10	–
670	514779.69	2230594.26	Метод спутниковых геодезических	0.10	–

			измерений (определений)		
671	514790.87	2230598.35	Метод спутниковых геодезических измерений (определений)	0.10	–
672	514802.23	2230608.33	Метод спутниковых геодезических измерений (определений)	0.10	–
673	514803.21	2230617.05	Метод спутниковых геодезических измерений (определений)	0.10	–
674	514822.91	2230623.34	Метод спутниковых геодезических измерений (определений)	0.10	–
675	514841.26	2230629.80	Метод спутниковых геодезических измерений (определений)	0.10	–
676	514844.78	2230633.74	Метод спутниковых геодезических измерений (определений)	0.10	–
677	514849.27	2230635.78	Метод спутниковых геодезических измерений (определений)	0.10	–
678	514848.48	2230638.97	Метод спутниковых геодезических измерений (определений)	0.10	–
679	514851.44	2230650.46	Метод спутниковых геодезических измерений (определений)	0.10	–
680	514851.71	2230652.06	Метод спутниковых геодезических измерений (определений)	0.10	–
681	514852.82	2230662.95	Метод спутниковых геодезических измерений (определений)	0.10	–
682	514855.22	2230682.85	Метод спутниковых геодезических измерений (определений)	0.10	–
683	514853.14	2230697.19	Метод спутниковых геодезических измерений (определений)	0.10	–
684	514851.66	2230706.38	Метод спутниковых геодезических измерений (определений)	0.10	–
658	514851.70	2230708.23	Метод спутниковых геодезических измерений (определений)	0.10	–
–	–	–	–	–	–
685	514879.53	2230501.25	Метод спутниковых геодезических измерений (определений)	0.10	–
686	514875.13	2230526.83	Метод спутниковых геодезических	0.10	–

			измерений (определений)		
687	514885.40	2230528.55	Метод спутниковых геодезических измерений (определений)	0.10	–
688	514882.57	2230546.57	Метод спутниковых геодезических измерений (определений)	0.10	–
689	514876.92	2230547.55	Метод спутниковых геодезических измерений (определений)	0.10	–
690	514873.09	2230548.75	Метод спутниковых геодезических измерений (определений)	0.10	–
691	514871.82	2230549.80	Метод спутниковых геодезических измерений (определений)	0.10	–
692	514871.54	2230550.92	Метод спутниковых геодезических измерений (определений)	0.10	–
693	514862.75	2230584.48	Метод спутниковых геодезических измерений (определений)	0.10	–
694	514853.38	2230620.15	Метод спутниковых геодезических измерений (определений)	0.10	–
695	514852.27	2230623.73	Метод спутниковых геодезических измерений (определений)	0.10	–
696	514849.77	2230633.80	Метод спутниковых геодезических измерений (определений)	0.10	–
697	514845.99	2230632.09	Метод спутниковых геодезических измерений (определений)	0.10	–
698	514842.41	2230628.08	Метод спутниковых геодезических измерений (определений)	0.10	–
699	514823.56	2230621.44	Метод спутниковых геодезических измерений (определений)	0.10	–
700	514805.05	2230615.54	Метод спутниковых геодезических измерений (определений)	0.10	–
701	514804.13	2230607.34	Метод спутниковых геодезических измерений (определений)	0.10	–
702	514791.91	2230596.60	Метод спутниковых геодезических измерений (определений)	0.10	–
703	514780.19	2230592.28	Метод спутниковых геодезических измерений	0.10	–

			(определений)		
704	514782.90	2230581.56	Метод спутниковых геодезических измерений (определений)	0.10	–
705	514788.78	2230559.07	Метод спутниковых геодезических измерений (определений)	0.10	–
706	514792.07	2230546.81	Метод спутниковых геодезических измерений (определений)	0.10	–
707	514795.32	2230534.52	Метод спутниковых геодезических измерений (определений)	0.10	–
708	514800.15	2230515.40	Метод спутниковых геодезических измерений (определений)	0.10	–
709	514800.88	2230511.12	Метод спутниковых геодезических измерений (определений)	0.10	–
710	514801.65	2230504.06	Метод спутниковых геодезических измерений (определений)	0.10	–
711	514816.24	2230506.83	Метод спутниковых геодезических измерений (определений)	0.10	–
712	514831.27	2230492.80	Метод спутниковых геодезических измерений (определений)	0.10	–
713	514843.31	2230480.34	Метод спутниковых геодезических измерений (определений)	0.10	–
714	514851.41	2230471.50	Метод спутниковых геодезических измерений (определений)	0.10	–
715	514873.66	2230470.30	Метод спутниковых геодезических измерений (определений)	0.10	–
716	514892.11	2230475.62	Метод спутниковых геодезических измерений (определений)	0.10	–
717	514895.69	2230476.65	Метод спутниковых геодезических измерений (определений)	0.10	–
718	514889.51	2230490.27	Метод спутниковых геодезических измерений (определений)	0.10	–
719	514886.35	2230502.40	Метод спутниковых геодезических измерений (определений)	0.10	–
685	514879.53	2230501.25	Метод спутниковых геодезических измерений (определений)	0.10	–
–	–	–	–	–	–
720	514914.49	2230721.83	Метод спутниковых геодезических измерений (определений)	0.10	–
721	514887.72	2230715.37	Метод спутниковых геодезических измерений (определений)	0.10	–
722	514886.21	2230721.67	Метод спутниковых геодезических измерений (определений)	0.10	–
723	514879.53	2230719.95	Метод спутниковых геодезических измерений (определений)	0.10	–
724	514875.75	2230720.48	Метод спутниковых геодезических измерений (определений)	0.10	–
725	514866.00	2230717.45	Метод спутниковых геодезических измерений (определений)	0.10	–
726	514858.18	2230715.17	Метод спутниковых геодезических измерений (определений)	0.10	–
727	514853.90	2230714.48	Метод спутниковых геодезических измерений (определений)	0.10	–
728	514853.74	2230710.29	Метод спутниковых геодезических измерений (определений)	0.10	–
729	514853.66	2230706.53	Метод спутниковых геодезических измерений (определений)	0.10	–
730	514855.12	2230697.49	Метод спутниковых геодезических измерений (определений)	0.10	–
731	514857.24	2230682.87	Метод спутниковых геодезических измерений (определений)	0.10	–
732	514854.81	2230662.73	Метод спутниковых геодезических измерений (определений)	0.10	–
733	514853.69	2230651.79	Метод спутниковых геодезических измерений (определений)	0.10	–
734	514853.40	2230650.04	Метод спутниковых геодезических измерений (определений)	0.10	–
735	514850.54	2230638.96	Метод спутниковых геодезических измерений (определений)	0.10	–
736	514851.17	2230636.42	Метод спутниковых геодезических измерений (определений)	0.10	–

			геодезических измерений (определений)		
720	514914.49	2230721.83	Метод спутниковых геодезических измерений (определений)	0.10	–
–	–	–	–	–	–
755	514893.44	2230503.59	Метод спутниковых геодезических измерений (определений)	0.10	–
756	514888.33	2230502.73	Метод спутниковых геодезических измерений (определений)	0.10	–
757	514891.40	2230490.94	Метод спутниковых геодезических измерений (определений)	0.10	–
758	514897.66	2230477.15	Метод спутниковых геодезических измерений (определений)	0.10	–
759	514899.00	2230477.42	Метод спутниковых геодезических измерений (определений)	0.10	–
755	514893.44	2230503.59	Метод спутниковых геодезических измерений (определений)	0.10	–
–	–	–	–	–	–
760	514896.53	2230474.82	Метод спутниковых геодезических измерений (определений)	0.10	–
761	514892.66	2230473.70	Метод спутниковых геодезических измерений (определений)	0.10	–
762	514875.43	2230468.73	Метод спутниковых геодезических измерений (определений)	0.10	–
763	514878.79	2230468.88	Метод спутниковых геодезических измерений (определений)	0.10	–
764	514897.72	2230470.80	Метод спутниковых геодезических измерений (определений)	0.10	–
765	514898.10	2230471.35	Метод спутниковых геодезических измерений (определений)	0.10	–
760	514896.53	2230474.82	Метод спутниковых геодезических измерений (определений)	0.10	–
–	–	–	–	–	–
766	515317.73	2229976.20	Метод спутниковых геодезических измерений (определений)	0.10	–
767	515329.73	2229945.14	Метод спутниковых геодезических измерений	0.10	–

737	514859.32	2230638.82	Метод спутниковых геодезических измерений (определений)	0.10	–
738	514867.16	2230649.22	Метод спутниковых геодезических измерений (определений)	0.10	–
739	514878.94	2230663.65	Метод спутниковых геодезических измерений (определений)	0.10	–
740	514888.98	2230674.83	Метод спутниковых геодезических измерений (определений)	0.10	–
741	514901.99	2230689.95	Метод спутниковых геодезических измерений (определений)	0.10	–
742	514946.71	2230701.19	Метод спутниковых геодезических измерений (определений)	0.10	–
743	514948.39	2230700.33	Метод спутниковых геодезических измерений (определений)	0.10	–
744	514953.35	2230701.17	Метод спутниковых геодезических измерений (определений)	0.10	–
745	514971.51	2230705.98	Метод спутниковых геодезических измерений (определений)	0.10	–
746	514972.73	2230706.71	Метод спутниковых геодезических измерений (определений)	0.10	–
747	514972.96	2230707.71	Метод спутниковых геодезических измерений (определений)	0.10	–
748	514971.36	2230717.08	Метод спутниковых геодезических измерений (определений)	0.10	–
749	514971.54	2230718.63	Метод спутниковых геодезических измерений (определений)	0.10	–
750	514967.93	2230722.89	Метод спутниковых геодезических измерений (определений)	0.10	–
751	514955.50	2230733.26	Метод спутниковых геодезических измерений (определений)	0.10	–
752	514943.23	2230730.41	Метод спутниковых геодезических измерений (определений)	0.10	–
753	514930.11	2230727.03	Метод спутниковых геодезических измерений (определений)	0.10	–
754	514914.22	2230722.97	Метод спутниковых	0.10	–

			(определений)		
768	515334.55	2229931.99	Метод спутниковых геодезических измерений (определений)	0.10	–
769	515334.71	2229931.50	Метод спутниковых геодезических измерений (определений)	0.10	–
770	515347.46	2229935.23	Метод спутниковых геодезических измерений (определений)	0.10	–
771	515343.27	2229955.55	Метод спутниковых геодезических измерений (определений)	0.10	–
772	515337.89	2229981.03	Метод спутниковых геодезических измерений (определений)	0.10	–
773	515336.72	2229981.92	Метод спутниковых геодезических измерений (определений)	0.10	–
774	515335.89	2229983.81	Метод спутниковых геодезических измерений (определений)	0.10	–
775	515335.77	2229984.25	Метод спутниковых геодезических измерений (определений)	0.10	–
776	515320.77	2229980.75	Метод спутниковых геодезических измерений (определений)	0.10	–
777	515297.57	2229975.69	Метод спутниковых геодезических измерений (определений)	0.10	–
778	515273.16	2229970.19	Метод спутниковых геодезических измерений (определений)	0.10	–
779	515272.13	2229969.90	Метод спутниковых геодезических измерений (определений)	0.10	–
780	515273.96	2229969.66	Метод спутниковых геодезических измерений (определений)	0.10	–
781	515282.79	2229971.15	Метод спутниковых геодезических измерений (определений)	0.10	–
782	515289.98	2229972.79	Метод спутниковых геодезических измерений (определений)	0.10	–
783	515311.71	2229977.88	Метод спутниковых геодезических измерений (определений)	0.10	–
784	515316.41	2229978.90	Метод спутниковых геодезических измерений (определений)	0.10	–
785	515316.50	2229978.73	Метод спутниковых геодезических измерений (определений)	0.10	–
766	515317.73	2229976.20	Метод спутниковых геодезических измерений (определений)	0.10	–

3. Сведения о характерных точках части (частей) границы объекта

Обозначение характерных точек части границы	Координаты, м		Метод определения координат характерной точки	Средняя квадратическая погрешность положения характерной точки (M_t), м	Описание обозначения точки на местности (при наличии)
	X	Y			
1	2	3	4	5	6
–	–	–	–	–	–

			(определений)		
6	518422.22	2231361.54	Метод спутниковых геодезических измерений (определений)	0.10	–
7	518422.37	2231362.09	Метод спутниковых геодезических измерений (определений)	0.10	–
8	518472.75	2231348.94	Метод спутниковых геодезических измерений (определений)	0.10	–
9	518472.57	2231348.42	Метод спутниковых геодезических измерений (определений)	0.10	–
10	518472.97	2231348.29	Метод спутниковых геодезических измерений (определений)	0.10	–
11	518456.44	2231295.31	Метод спутниковых геодезических измерений (определений)	0.10	–
12	518455.72	2231295.54	Метод спутниковых геодезических измерений (определений)	0.10	–
13	518454.16	2231290.58	Метод спутниковых геодезических измерений (определений)	0.10	–
14	518455.03	2231290.29	Метод спутниковых геодезических измерений (определений)	0.10	–
15	518439.41	2231241.31	Метод спутниковых геодезических измерений (определений)	0.10	–
16	518438.64	2231241.59	Метод спутниковых геодезических измерений (определений)	0.10	–
17	518438.33	2231240.46	Метод спутниковых геодезических измерений (определений)	0.10	–
18	518404.08	2231251.81	Метод спутниковых геодезических измерений (определений)	0.10	–
19	518404.37	2231252.63	Метод спутниковых геодезических измерений (определений)	0.10	–
20	518399.32	2231254.35	Метод спутниковых геодезических измерений (определений)	0.10	–
21	518399.02	2231253.34	Метод спутниковых геодезических измерений (определений)	0.10	–
22	518382.79	2231257.30	Метод спутниковых геодезических измерений (определений)	0.10	–

ГРАФИЧЕСКОЕ ОПИСАНИЕ

местоположения границ публичного сервитута

«Электросетевой комплекс Подстанция 35/6кВ «Набережная» (КЛ 0,4 кВ: от ТП-5002, от ТП-5033, от ТП-5032, от ТП-5034, от ТП-5214, от ТП-5329, от ТП-5059)»

(наименование объекта, местоположение границ которого описано (далее - объект)

Раздел 1

Сведения об объекте		
№ п/п	Характеристики объекта	Описание характеристик
1	2	3
1	Местоположение объекта	Пермский край, городской округ Пермский, город Пермь
2	Площадь объекта +/- величина погрешности определения площади (Р+/- Дельта Р)	2546 кв.м ± 10.78 кв.м
3	Иные характеристики объекта	Публичный сервитут устанавливается в целях эксплуатации объекта электросетевого хозяйства «Электросетевой комплекс Подстанция 35/6кВ «Набережная» (КЛ 0,4 кВ: от ТП-5002, от ТП-5033, от ТП-5032, от ТП-5034, от ТП-5214, от ТП-5329, от ТП-5059)» (согласно ст. 3.6 Федерального закона от 25 октября 2001 г. № 137-ФЗ «О введении в действие Земельного кодекса Российской Федерации») Срок установления публичного сервитута - сорок девять лет (согласно п.1 ст. 39.45 ЗК РФ).

Раздел 2

Сведения о местоположении границ объекта

1. Система координат МСК-59, зона 2

2. Сведения о характерных точках границ объекта

Обозначение характерных точек границ	Координаты, м		Метод определения координат характерной точки	Средняя квадратическая погрешность положения характерной точки (M_t), м	Описание обозначения точки на местности (при наличии)
	X	Y			
1	2	3	4	5	6
Граница1(1)	–	–	–	–	–
1	518424.78	2231370.67	Метод спутниковых геодезических измерений (определений)	0.10	–
2	518420.80	2231372.20	Метод спутниковых геодезических измерений (определений)	0.10	–
3	518419.61	2231367.57	Метод спутниковых геодезических измерений (определений)	0.10	–
4	518419.08	2231367.73	Метод спутниковых геодезических измерений (определений)	0.10	–
5	518417.52	2231362.98	Метод спутниковых геодезических измерений	0.10	–

23	518382.95	2231257.84	Метод спутниковых геодезических измерений (определений)	0.10	–
24	518382.22	2231258.10	Метод спутниковых геодезических измерений (определений)	0.10	–
25	518397.03	2231307.33	Метод спутниковых геодезических измерений (определений)	0.10	–
26	518399.84	2231310.00	Метод спутниковых геодезических измерений (определений)	0.10	–
27	518390.44	2231312.53	Метод спутниковых геодезических измерений (определений)	0.10	–
28	518389.48	2231309.95	Метод спутниковых геодезических измерений (определений)	0.10	–
29	518393.12	2231308.86	Метод спутниковых геодезических измерений (определений)	0.10	–
30	518393.08	2231308.72	Метод спутниковых геодезических измерений (определений)	0.10	–
31	518378.48	2231259.42	Метод спутниковых геодезических измерений (определений)	0.10	–
32	518378.24	2231259.50	Метод спутниковых геодезических измерений (определений)	0.10	–
33	518376.37	2231254.44	Метод спутниковых геодезических измерений (определений)	0.10	–
34	518381.46	2231252.67	Метод спутниковых геодезических измерений (определений)	0.10	–
35	518381.79	2231253.82	Метод спутниковых геодезических измерений (определений)	0.10	–
36	518397.89	2231249.60	Метод спутниковых геодезических измерений (определений)	0.10	–
37	518397.72	2231249.22	Метод спутниковых геодезических измерений (определений)	0.10	–
38	518402.61	2231247.57	Метод спутниковых геодезических измерений (определений)	0.10	–
39	518402.86	2231248.29	Метод спутниковых геодезических измерений (определений)	0.10	–
40	518437.25	2231236.88	Метод спутниковых геодезических измерений (определений)	0.10	–
41	518437.12	2231236.45	Метод спутниковых геодезических измерений (определений)	0.10	–
42	518441.55	2231234.98	Метод спутниковых геодезических измерений (определений)	0.10	–
43	518443.16	2231239.88	Метод спутниковых геодезических измерений (определений)	0.10	–
44	518442.80	2231240.00	Метод спутниковых геодезических измерений (определений)	0.10	–
45	518458.32	2231289.12	Метод спутниковых геодезических измерений (определений)	0.10	–
46	518458.98	2231288.88	Метод спутниковых геодезических измерений (определений)	0.10	–
47	518460.59	2231294.01	Метод спутниковых геодезических измерений (определений)	0.10	–
48	518459.89	2231294.23	Метод спутниковых геодезических измерений (определений)	0.10	–
49	518476.25	2231347.28	Метод спутниковых геодезических измерений (определений)	0.10	–
50	518477.45	2231346.90	Метод спутниковых геодезических измерений (определений)	0.10	–
51	518478.99	2231351.59	Метод спутниковых геодезических измерений (определений)	0.10	–
52	518477.75	2231351.97	Метод спутниковых геодезических измерений (определений)	0.10	–
53	518478.98	2231356.00	Метод спутниковых геодезических измерений (определений)	0.10	–
54	518476.15	2231356.89	Метод спутниковых геодезических измерений (определений)	0.10	–
55	518474.90	2231352.77	Метод спутниковых геодезических измерений (определений)	0.10	–
56	518474.10	2231352.98	Метод спутниковых геодезических измерений (определений)	0.10	–
57	518473.78	2231352.07	Метод спутниковых геодезических	0.10	–

			измерений (определений)		
58	518423.32	2231365.25	Метод спутниковых геодезических измерений (определений)	0.10	–
59	518423.66	2231366.41	Метод спутниковых геодезических измерений (определений)	0.10	–
60	518423.43	2231366.48	Метод спутниковых геодезических измерений (определений)	0.10	–
1	518424.78	2231370.67	Метод спутниковых геодезических измерений (определений)	0.10	–
Граница1(2)	–	–	–	–	–
61	518606.31	2232018.42	Метод спутниковых геодезических измерений (определений)	0.10	–
62	518610.54	2232022.97	Метод спутниковых геодезических измерений (определений)	0.10	–
63	518609.07	2232024.33	Метод спутниковых геодезических измерений (определений)	0.10	–
64	518604.84	2232019.78	Метод спутниковых геодезических измерений (определений)	0.10	–
61	518606.31	2232018.42	Метод спутниковых геодезических измерений (определений)	0.10	–
Граница1(3)	–	–	–	–	–
65	518682.28	2232151.62	Метод спутниковых геодезических измерений (определений)	0.10	–
66	518680.33	2232152.07	Метод спутниковых геодезических измерений (определений)	0.10	–
67	518678.66	2232144.83	Метод спутниковых геодезических измерений (определений)	0.10	–
68	518677.31	2232145.06	Метод спутниковых геодезических измерений (определений)	0.10	–
69	518676.69	2232141.78	Метод спутниковых геодезических измерений (определений)	0.10	–
70	518677.93	2232141.62	Метод спутниковых геодезических измерений (определений)	0.10	–
71	518677.46	2232139.60	Метод спутниковых геодезических измерений (определений)	0.10	–
72	518659.24	2232148.47	Метод спутниковых геодезических измерений (определений)	0.10	–
73	518654.66	2232150.58	Метод спутниковых геодезических измерений (определений)	0.10	–
74	518655.25	2232151.94	Метод спутниковых геодезических измерений (определений)	0.10	–
75	518649.99	2232154.62	Метод спутниковых геодезических измерений (определений)	0.10	–
76	518649.32	2232153.05	Метод спутниковых геодезических измерений (определений)	0.10	–
77	518648.77	2232153.32	Метод спутниковых геодезических измерений (определений)	0.10	–
78	518649.37	2232154.65	Метод спутниковых геодезических измерений (определений)	0.10	–
79	518644.64	2232156.77	Метод спутниковых геодезических измерений (определений)	0.10	–
80	518643.97	2232155.52	Метод спутниковых геодезических измерений (определений)	0.10	–
81	518641.61	2232156.61	Метод спутниковых геодезических измерений (определений)	0.10	–
82	518637.80	2232156.22	Метод спутниковых геодезических измерений (определений)	0.10	–
83	518637.91	2232156.98	Метод спутниковых геодезических измерений (определений)	0.10	–
84	518627.15	2232161.33	Метод спутниковых геодезических измерений (определений)	0.10	–
85	518627.07	2232161.05	Метод спутниковых геодезических измерений (определений)	0.10	–
86	518626.99	2232161.18	Метод спутниковых геодезических измерений (определений)	0.10	–
87	518630.43	2232168.77	Метод спутниковых геодезических измерений (определений)	0.10	–
88	518628.45	2232174.95	Метод спутниковых геодезических измерений (определений)	0.10	–
89	518626.83	2232176.48	Метод спутниковых геодезических	0.10	–

			измерений (определений)		
90	518612.95	2232184.71	Метод спутниковых геодезических измерений (определений)	0.10	–
91	518613.72	2232191.50	Метод спутниковых геодезических измерений (определений)	0.10	–
92	518599.47	2232198.80	Метод спутниковых геодезических измерений (определений)	0.10	–
93	518613.47	2232226.04	Метод спутниковых геодезических измерений (определений)	0.10	–
94	518613.16	2232226.18	Метод спутниковых геодезических измерений (определений)	0.10	–
95	518615.60	2232230.88	Метод спутниковых геодезических измерений (определений)	0.10	–
96	518609.89	2232234.01	Метод спутниковых геодезических измерений (определений)	0.10	–
97	518608.74	2232231.49	Метод спутниковых геодезических измерений (определений)	0.10	–
98	518610.56	2232230.66	Метод спутниковых геодезических измерений (определений)	0.10	–
99	518610.82	2232231.22	Метод спутниковых геодезических измерений (определений)	0.10	–
100	518612.92	2232230.07	Метод спутниковых геодезических измерений (определений)	0.10	–
101	518611.35	2232227.04	Метод спутниковых геодезических измерений (определений)	0.10	–
102	518610.80	2232227.29	Метод спутниковых геодезических измерений (определений)	0.10	–
103	518603.97	2232213.58	Метод спутниковых геодезических измерений (определений)	0.10	–
104	518596.66	2232199.71	Метод спутниковых геодезических измерений (определений)	0.10	–
105	518597.08	2232199.50	Метод спутниковых геодезических измерений (определений)	0.10	–
106	518596.37	2232198.13	Метод спутниковых геодезических измерений	0.10	–
			(определений)		
107	518611.58	2232190.35	Метод спутниковых геодезических измерений (определений)	0.10	–
108	518610.82	2232183.65	Метод спутниковых геодезических измерений (определений)	0.10	–
109	518625.62	2232174.87	Метод спутниковых геодезических измерений (определений)	0.10	–
110	518626.70	2232173.85	Метод спутниковых геодезических измерений (определений)	0.10	–
111	518628.29	2232168.89	Метод спутниковых геодезических измерений (определений)	0.10	–
112	518624.73	2232161.05	Метод спутниковых геодезических измерений (определений)	0.10	–
113	518626.26	2232158.50	Метод спутниковых геодезических измерений (определений)	0.10	–
114	518626.01	2232157.73	Метод спутниковых геодезических измерений (определений)	0.10	–
115	518637.29	2232153.05	Метод спутниковых геодезических измерений (определений)	0.10	–
116	518637.47	2232154.18	Метод спутниковых геодезических измерений (определений)	0.10	–
117	518641.27	2232154.57	Метод спутниковых геодезических измерений (определений)	0.10	–
118	518643.03	2232153.76	Метод спутниковых геодезических измерений (определений)	0.10	–
119	518642.84	2232153.42	Метод спутниковых геодезических измерений (определений)	0.10	–
120	518647.82	2232151.24	Метод спутниковых геодезических измерений (определений)	0.10	–
121	518647.93	2232151.48	Метод спутниковых геодезических измерений (определений)	0.10	–
122	518648.52	2232151.20	Метод спутниковых геодезических измерений (определений)	0.10	–
123	518648.41	2232150.95	Метод спутниковых геодезических измерений (определений)	0.10	–

124	518653.66	2232148.25	Метод спутниковых геодезических измерений (определений)	0.10	–
125	518653.87	2232148.75	Метод спутниковых геодезических измерений (определений)	0.10	–
126	518658.38	2232146.65	Метод спутниковых геодезических измерений (определений)	0.10	–
127	518678.84	2232136.70	Метод спутниковых геодезических измерений (определений)	0.10	–
128	518679.91	2232141.37	Метод спутниковых геодезических измерений (определений)	0.10	–
129	518680.45	2232141.30	Метод спутниковых геодезических измерений (определений)	0.10	–
130	518680.87	2232144.45	Метод спутниковых геодезических измерений (определений)	0.10	–
131	518680.64	2232144.50	Метод спутниковых геодезических измерений (определений)	0.10	–
65	518682.28	2232151.62	Метод спутниковых геодезических измерений (определений)	0.10	–
Граница1(4)	–	–	–	–	–
132	518554.10	2232195.11	Метод спутниковых геодезических измерений (определений)	0.10	–
133	518550.59	2232200.76	Метод спутниковых геодезических измерений (определений)	0.10	–
134	518550.89	2232204.71	Метод спутниковых геодезических измерений (определений)	0.10	–
135	518557.65	2232217.93	Метод спутниковых геодезических измерений (определений)	0.10	–
136	518567.34	2232237.48	Метод спутниковых геодезических измерений (определений)	0.10	–
137	518577.07	2232257.39	Метод спутниковых геодезических измерений (определений)	0.10	–
138	518574.54	2232264.75	Метод спутниковых геодезических измерений (определений)	0.10	–
139	518576.68	2232265.71	Метод спутниковых геодезических измерений (определений)	0.10	–
140	518574.89	2232270.05	Метод спутниковых геодезических измерений (определений)	0.10	–
141	518572.90	2232269.28	Метод спутниковых геодезических измерений (определений)	0.10	–
142	518569.18	2232279.01	Метод спутниковых геодезических измерений (определений)	0.10	–
143	518557.30	2232287.34	Метод спутниковых геодезических измерений (определений)	0.10	–
144	518555.83	2232296.18	Метод спутниковых геодезических измерений (определений)	0.10	–
145	518556.96	2232298.57	Метод спутниковых геодезических измерений (определений)	0.10	–
146	518554.75	2232299.72	Метод спутниковых геодезических измерений (определений)	0.10	–
147	518553.25	2232296.85	Метод спутниковых геодезических измерений (определений)	0.10	–
148	518555.09	2232285.87	Метод спутниковых геодезических измерений (определений)	0.10	–
149	518567.25	2232277.40	Метод спутниковых геодезических измерений (определений)	0.10	–
150	518570.54	2232268.38	Метод спутниковых геодезических измерений (определений)	0.10	–
151	518569.20	2232267.86	Метод спутниковых геодезических измерений (определений)	0.10	–
152	518571.05	2232263.11	Метод спутниковых геодезических измерений (определений)	0.10	–
153	518572.28	2232263.69	Метод спутниковых геодезических измерений (определений)	0.10	–
154	518574.50	2232257.64	Метод спутниковых геодезических измерений (определений)	0.10	–
155	518559.67	2232227.50	Метод спутниковых геодезических измерений (определений)	0.10	–
156	518548.68	2232205.56	Метод спутниковых геодезических измерений (определений)	0.10	–
157	518547.91	2232205.50	Метод спутниковых	0.10	–

			геодезических измерений (определений)		
158	518547.59	2232200.00	Метод спутниковых геодезических измерений (определений)	0.10	–
159	518552.16	2232192.55	Метод спутниковых геодезических измерений (определений)	0.10	–
132	518554.10	2232195.11	Метод спутниковых геодезических измерений (определений)	0.10	–
Граница1(5)	–	–	–	–	–
160	518559.98	2232304.21	Метод спутниковых геодезических измерений (определений)	0.10	–
161	518563.04	2232310.77	Метод спутниковых геодезических измерений (определений)	0.10	–
162	518558.25	2232313.43	Метод спутниковых геодезических измерений (определений)	0.10	–
163	518558.92	2232314.80	Метод спутниковых геодезических измерений (определений)	0.10	–
164	518553.22	2232317.65	Метод спутниковых геодезических измерений (определений)	0.10	–
165	518552.51	2232316.13	Метод спутниковых геодезических измерений (определений)	0.10	–
166	518549.07	2232317.70	Метод спутниковых геодезических измерений (определений)	0.10	–
167	518544.07	2232321.94	Метод спутниковых геодезических измерений (определений)	0.10	–
168	518543.44	2232325.35	Метод спутниковых геодезических измерений (определений)	0.10	–
169	518539.13	2232328.53	Метод спутниковых геодезических измерений (определений)	0.10	–
170	518536.25	2232322.11	Метод спутниковых геодезических измерений (определений)	0.10	–
171	518538.38	2232321.07	Метод спутниковых геодезических измерений (определений)	0.10	–
172	518540.12	2232324.94	Метод спутниковых геодезических измерений (определений)	0.10	–
173	518541.22	2232324.07	Метод спутниковых геодезических измерений (определений)	0.10	–
174	518541.77	2232320.54	Метод спутниковых геодезических измерений (определений)	0.10	–
175	518547.71	2232315.65	Метод спутниковых геодезических измерений (определений)	0.10	–
176	518551.44	2232313.96	Метод спутниковых геодезических измерений (определений)	0.10	–
177	518551.24	2232313.56	Метод спутниковых геодезических измерений (определений)	0.10	–
178	518556.94	2232310.77	Метод спутниковых геодезических измерений (определений)	0.10	–
179	518557.15	2232311.20	Метод спутниковых геодезических измерений (определений)	0.10	–
180	518559.98	2232309.67	Метод спутниковых геодезических измерений (определений)	0.10	–
181	518557.82	2232305.22	Метод спутниковых геодезических измерений (определений)	0.10	–
160	518559.98	2232304.21	Метод спутниковых геодезических измерений (определений)	0.10	–
Граница1(6)	–	–	–	–	–
182	518445.31	2232326.44	Метод спутниковых геодезических измерений (определений)	0.10	–
183	518441.28	2232328.66	Метод спутниковых геодезических измерений (определений)	0.10	–
184	518440.53	2232327.13	Метод спутниковых геодезических измерений (определений)	0.10	–
185	518439.01	2232328.16	Метод спутниковых геодезических измерений (определений)	0.10	–
186	518437.90	2232326.50	Метод спутниковых геодезических измерений (определений)	0.10	–
187	518439.63	2232325.32	Метод спутниковых геодезических измерений (определений)	0.10	–
188	518438.64	2232323.34	Метод спутниковых геодезических измерений (определений)	0.10	–
189	518439.82	2232322.71	Метод спутниковых	0.10	–

			геодезических измерений (определений)		
190	518425.87	2232296.70	Метод спутниковых геодезических измерений (определений)	0.10	–
191	518417.66	2232281.29	Метод спутниковых геодезических измерений (определений)	0.10	–
192	518417.45	2232281.58	Метод спутниковых геодезических измерений (определений)	0.10	–
193	518410.33	2232276.70	Метод спутниковых геодезических измерений (определений)	0.10	–
194	518410.67	2232275.88	Метод спутниковых геодезических измерений (определений)	0.10	–
195	518401.27	2232280.48	Метод спутниковых геодезических измерений (определений)	0.10	–
196	518390.26	2232279.01	Метод спутниковых геодезических измерений (определений)	0.10	–
197	518387.38	2232274.34	Метод спутниковых геодезических измерений (определений)	0.10	–
198	518389.08	2232273.29	Метод спутниковых геодезических измерений (определений)	0.10	–
199	518391.47	2232277.15	Метод спутниковых геодезических измерений (определений)	0.10	–
200	518400.93	2232278.42	Метод спутниковых геодезических измерений (определений)	0.10	–
201	518410.85	2232273.57	Метод спутниковых геодезических измерений (определений)	0.10	–
202	518411.59	2232274.08	Метод спутниковых геодезических измерений (определений)	0.10	–
203	518411.73	2232273.80	Метод спутниковых геодезических измерений (определений)	0.10	–
204	518419.32	2232278.98	Метод спутниковых геодезических измерений (определений)	0.10	–
205	518419.08	2232279.33	Метод спутниковых геодезических измерений (определений)	0.10	–
206	518419.64	2232279.71	Метод спутниковых геодезических измерений (определений)	0.10	–
207	518420.18	2232279.42	Метод спутниковых геодезических измерений (определений)	0.10	–
208	518433.75	2232304.84	Метод спутниковых геодезических измерений (определений)	0.10	–
209	518442.48	2232321.33	Метод спутниковых геодезических измерений (определений)	0.10	–
210	518442.73	2232321.19	Метод спутниковых геодезических измерений (определений)	0.10	–
182	518445.31	2232326.44	Метод спутниковых геодезических измерений (определений)	0.10	–
Граница1(7)	–	–	–	–	–
211	518436.50	2232329.48	Метод спутниковых геодезических измерений (определений)	0.10	–
212	518430.61	2232333.73	Метод спутниковых геодезических измерений (определений)	0.10	–
213	518428.84	2232331.22	Метод спутниковых геодезических измерений (определений)	0.10	–
214	518431.89	2232328.97	Метод спутниковых геодезических измерений (определений)	0.10	–
215	518430.21	2232327.90	Метод спутниковых геодезических измерений (определений)	0.10	–
216	518420.13	2232325.81	Метод спутниковых геодезических измерений (определений)	0.10	–
217	518396.72	2232335.70	Метод спутниковых геодезических измерений (определений)	0.10	–
218	518380.16	2232333.35	Метод спутниковых геодезических измерений (определений)	0.10	–
219	518380.49	2232330.65	Метод спутниковых геодезических измерений (определений)	0.10	–
220	518394.09	2232332.37	Метод спутниковых геодезических измерений (определений)	0.10	–
221	518392.26	2232328.90	Метод спутниковых геодезических измерений (определений)	0.10	–
222	518394.97	2232327.37	Метод спутниковых геодезических	0.10	–

			измерений (определений)		
223	518397.57	2232332.27	Метод спутниковых геодезических измерений (определений)	0.10	–
224	518417.84	2232323.56	Метод спутниковых геодезических измерений (определений)	0.10	–
225	518416.49	2232321.25	Метод спутниковых геодезических измерений (определений)	0.10	–
226	518419.22	2232319.75	Метод спутниковых геодезических измерений (определений)	0.10	–
227	518420.84	2232322.91	Метод спутниковых геодезических измерений (определений)	0.10	–
228	518431.58	2232325.01	Метод спутниковых геодезических измерений (определений)	0.10	–
229	518434.58	2232327.25	Метод спутниковых геодезических измерений (определений)	0.10	–
230	518436.21	2232328.90	Метод спутниковых геодезических измерений (определений)	0.10	–
211	518436.50	2232329.48	Метод спутниковых геодезических измерений (определений)	0.10	–
Граница1(8)	–	–	–	–	–
231	518053.60	2232084.58	Метод спутниковых геодезических измерений (определений)	0.10	–
232	518051.62	2232085.65	Метод спутниковых геодезических измерений (определений)	0.10	–
233	518050.66	2232083.88	Метод спутниковых геодезических измерений (определений)	0.10	–
234	518050.80	2232083.82	Метод спутниковых геодезических измерений (определений)	0.10	–
235	518050.40	2232083.15	Метод спутниковых геодезических измерений (определений)	0.10	–
236	518041.38	2232086.50	Метод спутниковых геодезических измерений (определений)	0.10	–
237	518037.97	2232085.85	Метод спутниковых геодезических измерений (определений)	0.10	–
238	518032.18	2232083.85	Метод спутниковых геодезических	0.10	–
			измерений (определений)		
239	518032.83	2232081.96	Метод спутниковых геодезических измерений (определений)	0.10	–
240	518038.49	2232083.90	Метод спутниковых геодезических измерений (определений)	0.10	–
241	518041.21	2232084.43	Метод спутниковых геодезических измерений (определений)	0.10	–
242	518051.25	2232080.70	Метод спутниковых геодезических измерений (определений)	0.10	–
231	518053.60	2232084.58	Метод спутниковых геодезических измерений (определений)	0.10	–

3. Сведения о характерных точках части (частей) границы объекта

Обозначение характерных точек части границы	Координаты, м		Метод определения координат характерной точки	Средняя квадратическая погрешность положения характерной точки (M_t), м	Описание обозначения точки на местности (при наличии)
	X	Y			
1	2	3	4	5	6
–	–	–	–	–	–

			(определений)		
6	516964.65	2233893.39	Метод спутниковых геодезических измерений (определений)	0.10	–
7	516957.96	2233896.40	Метод спутниковых геодезических измерений (определений)	0.10	–
8	516948.00	2233901.90	Метод спутниковых геодезических измерений (определений)	0.10	–
9	516944.92	2233903.44	Метод спутниковых геодезических измерений (определений)	0.10	–
10	516932.50	2233911.32	Метод спутниковых геодезических измерений (определений)	0.10	–
11	516932.78	2233911.85	Метод спутниковых геодезических измерений (определений)	0.10	–
12	516921.06	2233919.14	Метод спутниковых геодезических измерений (определений)	0.10	–
13	516920.88	2233918.81	Метод спутниковых геодезических измерений (определений)	0.10	–
14	516920.13	2233919.30	Метод спутниковых геодезических измерений (определений)	0.10	–
15	516918.28	2233915.52	Метод спутниковых геодезических измерений (определений)	0.10	–
16	516913.93	2233917.74	Метод спутниковых геодезических измерений (определений)	0.10	–
17	516913.40	2233915.82	Метод спутниковых геодезических измерений (определений)	0.10	–
18	516914.00	2233914.56	Метод спутниковых геодезических измерений (определений)	0.10	–
19	516918.80	2233912.06	Метод спутниковых геодезических измерений (определений)	0.10	–
20	516920.50	2233915.47	Метод спутниковых геодезических измерений (определений)	0.10	–
21	516931.16	2233908.71	Метод спутниковых геодезических измерений (определений)	0.10	–
22	516931.39	2233909.17	Метод спутниковых геодезических измерений (определений)	0.10	–

ГРАФИЧЕСКОЕ ОПИСАНИЕ

местоположения границ публичного сервитута

«Электросетевой комплекс Подстанция 35/6кВ «Егошихинская» (КЛ 0,4кВ от ТП-6320, КЛ 0,4кВ от ТП-6311, КЛ 0,4кВ от ТП-6313, КЛ 0,4кВ от ТП-6159)»

(наименование объекта, местоположение границ которого описано (далее - объект)

Раздел 1

Сведения об объекте		
№ п/п	Характеристики объекта	Описание характеристик
1	2	3
1	Местоположение объекта	Пермский край, городской округ Пермский, город Пермь
2	Площадь объекта +/- величина погрешности определения площади (Р+/- Дельта Р)	3620 кв.м ± 12.25 кв.м
3	Иные характеристики объекта	Публичный сервитут устанавливается в целях эксплуатации объекта электросетевого хозяйства «Электросетевой комплекс Подстанция 35/6кВ «Егошихинская» (КЛ 0,4кВ от ТП-6320, КЛ 0,4кВ от ТП-6311, КЛ 0,4кВ от ТП-6313, КЛ 0,4кВ от ТП-6159)» (согласно ст. 3.6 Федерального закона от 25 октября 2001 г. № 137-ФЗ «О введении в действие Земельного кодекса Российской Федерации») Срок установления публичного сервитута - сорок девять лет (согласно п.1 ст. 39.45 ЗК РФ).

Раздел 2

Сведения о местоположении границ объекта					
1. Система координат МСК-59, зона 2					
2. Сведения о характерных точках границ объекта					
Обозначение характерных точек границ	Координаты, м		Метод определения координат характерной точки	Средняя квадратическая погрешность положения характерной точки (M_t), м	Описание обозначения точки на местности (при наличии)
	X	Y			
1	2	3	4	5	6
Граница1(1)	–	–	–	–	–
1	516979.34	2233880.72	Метод спутниковых геодезических измерений (определений)	0.10	–
2	516979.24	2233884.93	Метод спутниковых геодезических измерений (определений)	0.10	–
3	516972.30	2233889.50	Метод спутниковых геодезических измерений (определений)	0.10	–
4	516972.52	2233889.94	Метод спутниковых геодезических измерений (определений)	0.10	–
5	516964.87	2233893.80	Метод спутниковых геодезических измерений	0.10	–

23	516946.05	2233899.98	Метод спутниковых геодезических измерений (определений)	0.10	–
24	516956.88	2233894.29	Метод спутниковых геодезических измерений (определений)	0.10	–
25	516963.61	2233891.24	Метод спутниковых геодезических измерений (определений)	0.10	–
26	516963.44	2233890.91	Метод спутниковых геодезических измерений (определений)	0.10	–
27	516970.96	2233886.98	Метод спутниковых геодезических измерений (определений)	0.10	–
28	516971.08	2233887.22	Метод спутниковых геодезических измерений (определений)	0.10	–
29	516976.64	2233883.60	Метод спутниковых геодезических измерений (определений)	0.10	–
30	516976.72	2233880.64	Метод спутниковых геодезических измерений (определений)	0.10	–
1	516979.34	2233880.72	Метод спутниковых геодезических измерений (определений)	0.10	–
Граница1(2)	–	–	–	–	–
31	516916.81	2233923.29	Метод спутниковых геодезических измерений (определений)	0.10	–
32	516918.63	2233922.46	Метод спутниковых геодезических измерений (определений)	0.10	–
33	516919.64	2233924.66	Метод спутниковых геодезических измерений (определений)	0.10	–
34	516915.58	2233926.92	Метод спутниковых геодезических измерений (определений)	0.10	–
35	516912.96	2233928.56	Метод спутниковых геодезических измерений (определений)	0.10	–
36	516905.34	2233932.97	Метод спутниковых геодезических измерений (определений)	0.10	–
37	516904.68	2233934.86	Метод спутниковых геодезических измерений (определений)	0.10	–
38	516909.66	2233944.50	Метод спутниковых геодезических измерений (определений)	0.10	–
39	516907.34	2233945.66	Метод спутниковых геодезических измерений (определений)	0.10	–
40	516906.19	2233943.30	Метод спутниковых геодезических измерений (определений)	0.10	–
41	516863.72	2233965.90	Метод спутниковых геодезических измерений (определений)	0.10	–
42	516864.92	2233968.10	Метод спутниковых геодезических измерений (определений)	0.10	–
43	516862.98	2233969.32	Метод спутниковых геодезических измерений (определений)	0.10	–
44	516860.29	2233965.60	Метод спутниковых геодезических измерений (определений)	0.10	–
45	516852.78	2233957.02	Метод спутниковых геодезических измерений (определений)	0.10	–
46	516841.46	2233944.12	Метод спутниковых геодезических измерений (определений)	0.10	–
47	516837.64	2233936.91	Метод спутниковых геодезических измерений (определений)	0.10	–
48	516839.41	2233935.97	Метод спутниковых геодезических измерений (определений)	0.10	–
49	516843.12	2233942.98	Метод спутниковых геодезических измерений (определений)	0.10	–
50	516854.28	2233955.70	Метод спутниковых геодезических измерений (определений)	0.10	–
51	516861.86	2233964.35	Метод спутниковых геодезических измерений (определений)	0.10	–
52	516862.00	2233964.55	Метод спутниковых геодезических измерений (определений)	0.10	–
53	516905.75	2233941.28	Метод спутниковых геодезических измерений (определений)	0.10	–
54	516902.50	2233935.02	Метод спутниковых геодезических измерений (определений)	0.10	–
55	516903.68	2233931.61	Метод спутниковых геодезических измерений (определений)	0.10	–
56	516911.93	2233926.86	Метод спутниковых	0.10	–

			геодезических измерений (определений)		
57	516914.56	2233925.20	Метод спутниковых геодезических измерений (определений)	0.10	–
58	516917.04	2233923.81	Метод спутниковых геодезических измерений (определений)	0.10	–
31	516916.81	2233923.29	Метод спутниковых геодезических измерений (определений)	0.10	–
Граница1(3)	–	–	–	–	–
59	516846.72	2233560.16	Метод спутниковых геодезических измерений (определений)	0.10	–
60	516854.68	2233577.38	Метод спутниковых геодезических измерений (определений)	0.10	–
61	516885.56	2233590.09	Метод спутниковых геодезических измерений (определений)	0.10	–
62	516874.14	2233635.90	Метод спутниковых геодезических измерений (определений)	0.10	–
63	516873.99	2233636.30	Метод спутниковых геодезических измерений (определений)	0.10	–
64	516874.00	2233637.30	Метод спутниковых геодезических измерений (определений)	0.10	–
65	516874.84	2233638.72	Метод спутниковых геодезических измерений (определений)	0.10	–
66	516888.30	2233646.34	Метод спутниковых геодезических измерений (определений)	0.10	–
67	516889.02	2233646.00	Метод спутниковых геодезических измерений (определений)	0.10	–
68	516890.56	2233645.58	Метод спутниковых геодезических измерений (определений)	0.10	–
69	516892.38	2233646.32	Метод спутниковых геодезических измерений (определений)	0.10	–
70	516894.36	2233649.46	Метод спутниковых геодезических измерений (определений)	0.10	–
71	516891.25	2233651.10	Метод спутниковых геодезических измерений (определений)	0.10	–
72	516887.90	2233649.20	Метод спутниковых геодезических измерений (определений)	0.10	–
73	516862.38	2233661.36	Метод спутниковых геодезических измерений (определений)	0.10	–
74	516851.89	2233666.40	Метод спутниковых геодезических измерений (определений)	0.10	–
75	516838.28	2233673.87	Метод спутниковых геодезических измерений (определений)	0.10	–
76	516820.82	2233679.52	Метод спутниковых геодезических измерений (определений)	0.10	–
77	516818.54	2233679.24	Метод спутниковых геодезических измерений (определений)	0.10	–
78	516797.38	2233636.12	Метод спутниковых геодезических измерений (определений)	0.10	–
79	516781.16	2233633.44	Метод спутниковых геодезических измерений (определений)	0.10	–
80	516773.46	2233603.03	Метод спутниковых геодезических измерений (определений)	0.10	–
81	516743.16	2233618.44	Метод спутниковых геодезических измерений (определений)	0.10	–
82	516741.72	2233618.47	Метод спутниковых геодезических измерений (определений)	0.10	–
83	516741.48	2233618.33	Метод спутниковых геодезических измерений (определений)	0.10	–
84	516708.54	2233636.00	Метод спутниковых геодезических измерений (определений)	0.10	–
85	516689.56	2233645.66	Метод спутниковых геодезических измерений (определений)	0.10	–
86	516687.61	2233642.19	Метод спутниковых геодезических измерений (определений)	0.10	–
87	516689.35	2233641.21	Метод спутниковых геодезических измерений (определений)	0.10	–
88	516690.36	2233643.01	Метод спутниковых геодезических измерений (определений)	0.10	–
89	516707.61	2233634.22	Метод спутниковых геодезических	0.10	–

			измерений (определений)		
90	516738.95	2233617.42	Метод спутниковых геодезических измерений (определений)	0.10	–
91	516738.31	2233616.06	Метод спутниковых геодезических измерений (определений)	0.10	–
92	516741.38	2233614.44	Метод спутниковых геодезических измерений (определений)	0.10	–
93	516742.12	2233615.80	Метод спутниковых геодезических измерений (определений)	0.10	–
94	516742.30	2233615.93	Метод спутниковых геодезических измерений (определений)	0.10	–
95	516742.55	2233615.94	Метод спутниковых геодезических измерений (определений)	0.10	–
96	516775.18	2233599.42	Метод спутниковых геодезических измерений (определений)	0.10	–
97	516783.22	2233631.18	Метод спутниковых геодезических измерений (определений)	0.10	–
98	516798.94	2233633.42	Метод спутниковых геодезических измерений (определений)	0.10	–
99	516820.38	2233676.94	Метод спутниковых геодезических измерений (определений)	0.10	–
100	516820.68	2233677.00	Метод спутниковых геодезических измерений (определений)	0.10	–
101	516837.44	2233671.50	Метод спутниковых геодезических измерений (определений)	0.10	–
102	516847.88	2233665.66	Метод спутниковых геодезических измерений (определений)	0.10	–
103	516861.22	2233659.17	Метод спутниковых геодезических измерений (определений)	0.10	–
104	516885.32	2233647.75	Метод спутниковых геодезических измерений (определений)	0.10	–
105	516873.20	2233641.00	Метод спутниковых геодезических измерений (определений)	0.10	–
106	516871.63	2233639.12	Метод спутниковых геодезических измерений	0.10	–
			(определений)		
107	516871.14	2233636.90	Метод спутниковых геодезических измерений (определений)	0.10	–
108	516882.33	2233591.65	Метод спутниковых геодезических измерений (определений)	0.10	–
109	516852.61	2233579.52	Метод спутниковых геодезических измерений (определений)	0.10	–
110	516844.24	2233561.23	Метод спутниковых геодезических измерений (определений)	0.10	–
59	516846.72	2233560.16	Метод спутниковых геодезических измерений (определений)	0.10	–
Граница1(4)	–	–	–	–	–
111	516659.79	2233517.94	Метод спутниковых геодезических измерений (определений)	0.10	–
112	516661.15	2233520.82	Метод спутниковых геодезических измерений (определений)	0.10	–
113	516660.66	2233521.85	Метод спутниковых геодезических измерений (определений)	0.10	–
114	516661.05	2233522.68	Метод спутниковых геодезических измерений (определений)	0.10	–
115	516646.48	2233530.25	Метод спутниковых геодезических измерений (определений)	0.10	–
116	516650.49	2233542.22	Метод спутниковых геодезических измерений (определений)	0.10	–
117	516647.44	2233543.32	Метод спутниковых геодезических измерений (определений)	0.10	–
118	516643.02	2233530.09	Метод спутниковых геодезических измерений (определений)	0.10	–
119	516643.54	2233529.91	Метод спутниковых геодезических измерений (определений)	0.10	–
120	516643.32	2233529.03	Метод спутниковых геодезических измерений (определений)	0.10	–
121	516643.78	2233528.78	Метод спутниковых геодезических измерений (определений)	0.10	–
122	516643.52	2233528.22	Метод спутниковых геодезических измерений	0.10	–

			(определений)		
123	516658.80	2233520.21	Метод спутниковых геодезических измерений (определений)	0.10	–
111	516659.79	2233517.94	Метод спутниковых геодезических измерений (определений)	0.10	–
Граница1(5)	–	–	–	–	–
124	516689.24	2233647.32	Метод спутниковых геодезических измерений (определений)	0.10	–
125	516691.32	2233658.14	Метод спутниковых геодезических измерений (определений)	0.10	–
126	516697.01	2233667.16	Метод спутниковых геодезических измерений (определений)	0.10	–
127	516697.20	2233670.92	Метод спутниковых геодезических измерений (определений)	0.10	–
128	516697.88	2233678.88	Метод спутниковых геодезических измерений (определений)	0.10	–
129	516678.24	2233690.64	Метод спутниковых геодезических измерений (определений)	0.10	–
130	516676.76	2233690.84	Метод спутниковых геодезических измерений (определений)	0.10	–
131	516660.78	2233700.08	Метод спутниковых геодезических измерений (определений)	0.10	–
132	516659.06	2233696.51	Метод спутниковых геодезических измерений (определений)	0.10	–
133	516659.39	2233696.34	Метод спутниковых геодезических измерений (определений)	0.10	–
134	516657.18	2233691.74	Метод спутниковых геодезических измерений (определений)	0.10	–
135	516656.84	2233691.91	Метод спутниковых геодезических измерений (определений)	0.10	–
136	516655.96	2233690.10	Метод спутниковых геодезических измерений (определений)	0.10	–
137	516653.88	2233691.35	Метод спутниковых геодезических измерений (определений)	0.10	–
138	516654.63	2233693.02	Метод спутниковых геодезических измерений	0.10	–

			(определений)		
139	516654.10	2233693.30	Метод спутниковых геодезических измерений (определений)	0.10	–
140	516656.26	2233697.88	Метод спутниковых геодезических измерений (определений)	0.10	–
141	516656.74	2233697.64	Метод спутниковых геодезических измерений (определений)	0.10	–
142	516658.50	2233701.48	Метод спутниковых геодезических измерений (определений)	0.10	–
143	516650.29	2233705.82	Метод спутниковых геодезических измерений (определений)	0.10	–
144	516671.54	2233754.02	Метод спутниковых геодезических измерений (определений)	0.10	–
145	516693.33	2233799.02	Метод спутниковых геодезических измерений (определений)	0.10	–
146	516696.04	2233803.68	Метод спутниковых геодезических измерений (определений)	0.10	–
147	516699.21	2233810.51	Метод спутниковых геодезических измерений (определений)	0.10	–
148	516688.20	2233817.14	Метод спутниковых геодезических измерений (определений)	0.10	–
149	516688.81	2233821.50	Метод спутниковых геодезических измерений (определений)	0.10	–
150	516688.36	2233821.60	Метод спутниковых геодезических измерений (определений)	0.10	–
151	516690.08	2233834.06	Метод спутниковых геодезических измерений (определений)	0.10	–
152	516680.31	2233839.36	Метод спутниковых геодезических измерений (определений)	0.10	–
153	516678.30	2233835.04	Метод спутниковых геодезических измерений (определений)	0.10	–
154	516677.68	2233835.34	Метод спутниковых геодезических измерений (определений)	0.10	–
155	516657.42	2233790.52	Метод спутниковых геодезических измерений (определений)	0.10	–

156	516659.96	2233788.80	Метод спутниковых геодезических измерений (определений)	0.10	–
157	516658.46	2233786.28	Метод спутниковых геодезических измерений (определений)	0.10	–
158	516646.01	2233793.20	Метод спутниковых геодезических измерений (определений)	0.10	–
159	516635.85	2233800.28	Метод спутниковых геодезических измерений (определений)	0.10	–
160	516637.19	2233802.46	Метод спутниковых геодезических измерений (определений)	0.10	–
161	516646.15	2233796.20	Метод спутниковых геодезических измерений (определений)	0.10	–
162	516665.49	2233835.99	Метод спутниковых геодезических измерений (определений)	0.10	–
163	516665.06	2233836.20	Метод спутниковых геодезических измерений (определений)	0.10	–
164	516670.12	2233846.76	Метод спутниковых геодезических измерений (определений)	0.10	–
165	516670.60	2233846.53	Метод спутниковых геодезических измерений (определений)	0.10	–
166	516670.90	2233847.12	Метод спутниковых геодезических измерений (определений)	0.10	–
167	516689.10	2233837.84	Метод спутниковых геодезических измерений (определений)	0.10	–
168	516690.20	2233840.20	Метод спутниковых геодезических измерений (определений)	0.10	–
169	516693.56	2233838.30	Метод спутниковых геодезических измерений (определений)	0.10	–
170	516693.22	2233835.92	Метод спутниковых геодезических измерений (определений)	0.10	–
171	516694.18	2233837.95	Метод спутниковых геодезических измерений (определений)	0.10	–
172	516695.92	2233836.98	Метод спутниковых геодезических измерений (определений)	0.10	–
173	516694.10	2233833.04	Метод спутниковых геодезических измерений (определений)	0.10	–
174	516692.92	2233833.65	Метод спутниковых геодезических измерений (определений)	0.10	–
175	516691.17	2233821.03	Метод спутниковых геодезических измерений (определений)	0.10	–
176	516690.78	2233821.10	Метод спутниковых геодезических измерений (определений)	0.10	–
177	516690.36	2233818.12	Метод спутниковых геодезических измерений (определений)	0.10	–
178	516701.78	2233811.30	Метод спутниковых геодезических измерений (определений)	0.10	–
179	516697.82	2233802.74	Метод спутниковых геодезических измерений (определений)	0.10	–
180	516695.10	2233798.08	Метод спутниковых геодезических измерений (определений)	0.10	–
181	516673.36	2233753.18	Метод спутниковых геодезических измерений (определений)	0.10	–
182	516652.87	2233706.72	Метод спутниковых геодезических измерений (определений)	0.10	–
183	516661.10	2233702.38	Метод спутниковых геодезических измерений (определений)	0.10	–
184	516661.04	2233702.26	Метод спутниковых геодезических измерений (определений)	0.10	–
185	516677.42	2233692.78	Метод спутниковых геодезических измерений (определений)	0.10	–
186	516678.92	2233692.57	Метод спутниковых геодезических измерений (определений)	0.10	–
187	516699.98	2233679.94	Метод спутниковых геодезических измерений (определений)	0.10	–
188	516699.20	2233670.78	Метод спутниковых геодезических измерений (определений)	0.10	–
189	516698.98	2233666.52	Метод спутниковых геодезических измерений (определений)	0.10	–
190	516693.20	2233657.40	Метод спутниковых геодезических измерений (определений)	0.10	–

			измерений (определений)		
191	516691.20	2233646.94	Метод спутниковых геодезических измерений (определений)	0.10	–
124	516689.24	2233647.32	Метод спутниковых геодезических измерений (определений)	0.10	–
–	–	–	–	–	–
192	516654.84	2233790.58	Метод спутниковых геодезических измерений (определений)	0.10	–
193	516675.59	2233836.42	Метод спутниковых геодезических измерений (определений)	0.10	–
194	516675.26	2233836.59	Метод спутниковых геодезических измерений (определений)	0.10	–
195	516677.58	2233841.46	Метод спутниковых геодезических измерений (определений)	0.10	–
196	516672.22	2233844.20	Метод спутниковых геодезических измерений (определений)	0.10	–
197	516667.76	2233834.92	Метод спутниковых геодезических измерений (определений)	0.10	–
198	516667.30	2233835.14	Метод спутниковых геодезических измерений (определений)	0.10	–
199	516647.59	2233794.60	Метод спутниковых геодезических измерений (определений)	0.10	–
192	516654.84	2233790.58	Метод спутниковых геодезических измерений (определений)	0.10	–
Граница1(6)	–	–	–	–	–
200	516753.84	2233784.12	Метод спутниковых геодезических измерений (определений)	0.10	–
201	516757.20	2233781.57	Метод спутниковых геодезических измерений (определений)	0.10	–
202	516740.06	2233750.38	Метод спутниковых геодезических измерений (определений)	0.10	–
203	516696.96	2233773.23	Метод спутниковых геодезических измерений (определений)	0.10	–
204	516695.84	2233774.56	Метод спутниковых геодезических измерений (определений)	0.10	–
205	516696.20	2233776.18	Метод спутниковых	0.10	–

			геодезических измерений (определений)		
206	516702.27	2233787.12	Метод спутниковых геодезических измерений (определений)	0.10	–
207	516701.95	2233787.30	Метод спутниковых геодезических измерений (определений)	0.10	–
208	516704.68	2233792.35	Метод спутниковых геодезических измерений (определений)	0.10	–
209	516705.06	2233792.16	Метод спутниковых геодезических измерений (определений)	0.10	–
210	516706.72	2233795.14	Метод спутниковых геодезических измерений (определений)	0.10	–
211	516708.20	2233796.99	Метод спутниковых геодезических измерений (определений)	0.10	–
212	516714.03	2233808.14	Метод спутниковых геодезических измерений (определений)	0.10	–
213	516713.76	2233808.28	Метод спутниковых геодезических измерений (определений)	0.10	–
214	516716.94	2233814.37	Метод спутниковых геодезических измерений (определений)	0.10	–
215	516717.16	2233814.25	Метод спутниковых геодезических измерений (определений)	0.10	–
216	516720.68	2233821.14	Метод спутниковых геодезических измерений (определений)	0.10	–
217	516720.30	2233821.44	Метод спутниковых геодезических измерений (определений)	0.10	–
218	516723.76	2233825.76	Метод спутниковых геодезических измерений (определений)	0.10	–
219	516699.90	2233840.97	Метод спутниковых геодезических измерений (определений)	0.10	–
220	516700.22	2233841.60	Метод спутниковых геодезических измерений (определений)	0.10	–
221	516696.70	2233843.62	Метод спутниковых геодезических измерений (определений)	0.10	–
222	516697.72	2233847.11	Метод спутниковых геодезических	0.10	–

			измерений (определений)		
223	516711.70	2233837.83	Метод спутниковых геодезических измерений (определений)	0.10	–
224	516739.06	2233854.44	Метод спутниковых геодезических измерений (определений)	0.10	–
225	516746.30	2233869.10	Метод спутниковых геодезических измерений (определений)	0.10	–
226	516747.62	2233870.03	Метод спутниковых геодезических измерений (определений)	0.10	–
227	516766.48	2233861.64	Метод спутниковых геодезических измерений (определений)	0.10	–
228	516790.36	2233847.48	Метод спутниковых геодезических измерений (определений)	0.10	–
229	516791.69	2233849.65	Метод спутниковых геодезических измерений (определений)	0.10	–
230	516791.14	2233849.99	Метод спутниковых геодезических измерений (определений)	0.10	–
231	516794.96	2233856.18	Метод спутниковых геодезических измерений (определений)	0.10	–
232	516795.50	2233855.84	Метод спутниковых геодезических измерений (определений)	0.10	–
233	516809.10	2233877.96	Метод спутниковых геодезических измерений (определений)	0.10	–
234	516811.34	2233876.84	Метод спутниковых геодезических измерений (определений)	0.10	–
235	516810.36	2233874.87	Метод спутниковых геодезических измерений (определений)	0.10	–
236	516831.22	2233864.50	Метод спутниковых геодезических измерений (определений)	0.10	–
237	516841.46	2233858.00	Метод спутниковых геодезических измерений (определений)	0.10	–
238	516856.62	2233850.11	Метод спутниковых геодезических измерений (определений)	0.10	–
239	516858.25	2233852.64	Метод спутниковых геодезических измерений	0.10	–

			(определений)		
240	516860.31	2233851.39	Метод спутниковых геодезических измерений (определений)	0.10	–
241	516853.80	2233839.88	Метод спутниковых геодезических измерений (определений)	0.10	–
242	516854.21	2233839.64	Метод спутниковых геодезических измерений (определений)	0.10	–
243	516850.30	2233832.80	Метод спутниковых геодезических измерений (определений)	0.10	–
244	516849.94	2233833.02	Метод спутниковых геодезических измерений (определений)	0.10	–
245	516847.14	2233828.08	Метод спутниковых геодезических измерений (определений)	0.10	–
246	516847.54	2233827.86	Метод спутниковых геодезических измерений (определений)	0.10	–
247	516844.20	2233822.07	Метод спутниковых геодезических измерений (определений)	0.10	–
248	516843.85	2233822.28	Метод спутниковых геодезических измерений (определений)	0.10	–
249	516840.54	2233816.40	Метод спутниковых геодезических измерений (определений)	0.10	–
250	516838.49	2233817.47	Метод спутниковых геодезических измерений (определений)	0.10	–
251	516839.35	2233819.09	Метод спутниковых геодезических измерений (определений)	0.10	–
252	516839.60	2233819.98	Метод спутниковых геодезических измерений (определений)	0.10	–
253	516791.46	2233844.32	Метод спутниковых геодезических измерений (определений)	0.10	–
254	516790.60	2233842.58	Метод спутниковых геодезических измерений (определений)	0.10	–
255	516788.40	2233843.83	Метод спутниковых геодезических измерений (определений)	0.10	–
256	516789.27	2233845.31	Метод спутниковых геодезических измерений (определений)	0.10	–

			геодезических измерений (определений)		
275	516707.63	2233790.82	Метод спутниковых геодезических измерений (определений)	0.10	–
276	516704.89	2233785.69	Метод спутниковых геодезических измерений (определений)	0.10	–
277	516704.36	2233785.98	Метод спутниковых геодезических измерений (определений)	0.10	–
278	516698.56	2233775.22	Метод спутниковых геодезических измерений (определений)	0.10	–
279	516698.71	2233775.04	Метод спутниковых геодезических измерений (определений)	0.10	–
280	516739.00	2233753.78	Метод спутниковых геодезических измерений (определений)	0.10	–
281	516753.94	2233780.76	Метод спутниковых геодезических измерений (определений)	0.10	–
282	516750.64	2233783.38	Метод спутниковых геодезических измерений (определений)	0.10	–
283	516752.74	2233787.35	Метод спутниковых геодезических измерений (определений)	0.10	–
284	516754.94	2233786.16	Метод спутниковых геодезических измерений (определений)	0.10	–
200	516753.84	2233784.12	Метод спутниковых геодезических измерений (определений)	0.10	–
–	–	–	–	–	–
285	516841.09	2233821.46	Метод спутниковых геодезических измерений (определений)	0.10	–
286	516842.12	2233823.28	Метод спутниковых геодезических измерений (определений)	0.10	–
287	516841.58	2233823.58	Метод спутниковых геодезических измерений (определений)	0.10	–
288	516844.89	2233829.34	Метод спутниковых геодезических измерений (определений)	0.10	–
289	516845.39	2233829.06	Метод спутниковых геодезических измерений (определений)	0.10	–
290	516848.22	2233834.06	Метод спутниковых	0.10	–

257	516765.01	2233859.72	Метод спутниковых геодезических измерений (определений)	0.10	–
258	516758.46	2233862.44	Метод спутниковых геодезических измерений (определений)	0.10	–
259	516748.26	2233867.12	Метод спутниковых геодезических измерений (определений)	0.10	–
260	516741.28	2233852.98	Метод спутниковых геодезических измерений (определений)	0.10	–
261	516712.83	2233835.76	Метод спутниковых геодезических измерений (определений)	0.10	–
262	516727.66	2233826.10	Метод спутниковых геодезических измерений (определений)	0.10	–
263	516727.35	2233825.70	Метод спутниковых геодезических измерений (определений)	0.10	–
264	516727.98	2233825.20	Метод спутниковых геодезических измерений (определений)	0.10	–
265	516723.18	2233819.24	Метод спутниковых геодезических измерений (определений)	0.10	–
266	516722.70	2233819.60	Метод спутниковых геодезических измерений (определений)	0.10	–
267	516722.56	2233819.41	Метод спутниковых геодезических измерений (определений)	0.10	–
268	516719.30	2233813.07	Метод спутниковых геодезических измерений (определений)	0.10	–
269	516720.10	2233812.64	Метод спутниковых геодезических измерений (определений)	0.10	–
270	516716.98	2233806.58	Метод спутниковых геодезических измерений (определений)	0.10	–
271	516716.19	2233807.00	Метод спутниковых геодезических измерений (определений)	0.10	–
272	516710.18	2233795.32	Метод спутниковых геодезических измерений (определений)	0.10	–
273	516708.52	2233793.66	Метод спутниковых геодезических измерений (определений)	0.10	–
274	516707.13	2233791.08	Метод спутниковых	0.10	–

ГРАФИЧЕСКОЕ ОПИСАНИЕ

местоположения границ публичного сервитута

«Электросетевой комплекс Подстанция 110/35/6 кВ «Западная» (КЛ 6 кВ фидер Фидер-14, КЛ 6 кВ фидер Строителей-2 от РП-2, КЛ 6 кВ фидер Строителей-1 от РП-2, КЛ 6 кВ фидер Транзит-19, КЛ 6 кВ фидер Транзит-20, КЛ 6 кВ фидер Связь от РП-2, КЛ 6 кВ фидер Уфалейская от РП-2, КЛ 6 кВ фидер Подлесный; ТП-5225, ТП-5070, ТП-5258, ТП-5257, ТП-5256)»

(наименование объекта, местоположение границ которого описано (далее - объект)

Раздел 1

Сведения об объекте		
№ п/п	Характеристики объекта	Описание характеристик
1	2	3
1	Местоположение объекта	Пермский край, городской округ Пермский, город Пермь
2	Площадь объекта +/- величина погрешности определения площади (Р+/- Дельта Р)	15025 кв.м ± 27.91 кв.м
3	Иные характеристики объекта	Публичный сервитут устанавливается в целях эксплуатации объекта электросетевого хозяйства «Электросетевой комплекс Подстанция 110/35/6 кВ «Западная» (КЛ 6 кВ фидер Фидер-14, КЛ 6 кВ фидер Строителей-2 от РП-2, КЛ 6 кВ фидер Строителей-1 от РП-2, КЛ 6 кВ фидер Транзит-19, КЛ 6 кВ фидер Транзит-20, КЛ 6 кВ фидер Связь от РП-2, КЛ 6 кВ фидер Уфалейская от РП-2, КЛ 6 кВ фидер Подлесный; ТП-5225, ТП-5070, ТП-5258, ТП-5257, ТП-5256)» (согласно ст. 3.6 Федерального закона от 25 октября 2001 г. № 137-ФЗ «О введении в действие Земельного кодекса Российской Федерации») Срок установления публичного сервитута - сорок девять лет (согласно п.1 ст. 39.45 ЗК РФ).

Раздел 2

Сведения о местоположении границ объекта

1. Система координат МСК-59, зона 2

2. Сведения о характерных точках границ объекта

Обозначение характерных точек границ	Координаты, м		Метод определения координат характерной точки	Средняя квадратическая погрешность положения характерной точки (M_t), м	Описание обозначения точки на местности (при наличии)
	X	Y			
1	2	3	4	5	6
Граница1(1)	–	–	–	–	–
1	516735.31	2227215.96	Метод спутниковых геодезических измерений (определений)	0.10	–
2	516735.81	2227220.83	Метод спутниковых геодезических измерений (определений)	0.10	–
3	516751.20	2227222.03	Метод спутниковых геодезических измерений (определений)	0.10	–
291	516847.55	2233834.46	Метод спутниковых геодезических измерений (определений)	0.10	–
292	516851.50	2233841.24	Метод спутниковых геодезических измерений (определений)	0.10	–
293	516852.08	2233840.90	Метод спутниковых геодезических измерений (определений)	0.10	–
294	516856.16	2233848.08	Метод спутниковых геодезических измерений (определений)	0.10	–
295	516840.46	2233856.26	Метод спутниковых геодезических измерений (определений)	0.10	–
296	516830.24	2233862.76	Метод спутниковых геодезических измерений (определений)	0.10	–
297	516808.78	2233873.42	Метод спутниковых геодезических измерений (определений)	0.10	–
298	516797.20	2233854.81	Метод спутниковых геодезических измерений (определений)	0.10	–
299	516797.57	2233854.58	Метод спутниковых геодезических измерений (определений)	0.10	–
300	516793.74	2233848.36	Метод спутниковых геодезических измерений (определений)	0.10	–
301	516793.38	2233848.58	Метод спутниковых геодезических измерений (определений)	0.10	–
302	516791.98	2233846.30	Метод спутниковых геодезических измерений (определений)	0.10	–
285	516841.09	2233821.46	Метод спутниковых геодезических измерений (определений)	0.10	–

3. Сведения о характерных точках части (частей) границы объекта

Обозначение характерных точек части границы	Координаты, м		Метод определения координат характерной точки	Средняя квадратическая погрешность положения характерной точки (M_t), м	Описание обозначения точки на местности (при наличии)
	X	Y			
1	2	3	4	5	6
–	–	–	–	–	–

			(определений)		
4	516783.32	2227225.11	Метод спутниковых геодезических измерений (определений)	0.10	–
5	516783.27	2227228.75	Метод спутниковых геодезических измерений (определений)	0.10	–
6	516780.54	2227250.17	Метод спутниковых геодезических измерений (определений)	0.10	–
7	516782.45	2227252.41	Метод спутниковых геодезических измерений (определений)	0.10	–
8	516774.54	2227318.05	Метод спутниковых геодезических измерений (определений)	0.10	–
9	516770.11	2227353.90	Метод спутниковых геодезических измерений (определений)	0.10	–
10	516779.48	2227362.06	Метод спутниковых геодезических измерений (определений)	0.10	–
11	516785.75	2227381.23	Метод спутниковых геодезических измерений (определений)	0.10	–
12	516795.31	2227387.59	Метод спутниковых геодезических измерений (определений)	0.10	–
13	516802.35	2227393.42	Метод спутниковых геодезических измерений (определений)	0.10	–
14	516812.34	2227401.37	Метод спутниковых геодезических измерений (определений)	0.10	–
15	516815.19	2227404.65	Метод спутниковых геодезических измерений (определений)	0.10	–
16	516824.93	2227410.85	Метод спутниковых геодезических измерений (определений)	0.10	–
17	516832.42	2227415.32	Метод спутниковых геодезических измерений (определений)	0.10	–
18	516829.74	2227420.38	Метод спутниковых геодезических измерений (определений)	0.10	–
19	516827.97	2227419.44	Метод спутниковых геодезических измерений (определений)	0.10	–
20	516829.76	2227416.06	Метод спутниковых геодезических измерений (определений)	0.10	–
21	516823.89	2227412.56	Метод спутниковых геодезических измерений (определений)	0.10	–
22	516813.86	2227406.18	Метод спутниковых геодезических измерений (определений)	0.10	–
23	516810.96	2227402.82	Метод спутниковых геодезических измерений (определений)	0.10	–
24	516801.09	2227394.97	Метод спутниковых геодезических измерений (определений)	0.10	–
25	516794.12	2227389.20	Метод спутниковых геодезических измерений (определений)	0.10	–
26	516784.06	2227382.50	Метод спутниковых геодезических измерений (определений)	0.10	–
27	516777.75	2227363.21	Метод спутниковых геодезических измерений (определений)	0.10	–
28	516767.99	2227354.72	Метод спутниковых геодезических измерений (определений)	0.10	–
29	516772.55	2227317.81	Метод спутниковых геодезических измерений (определений)	0.10	–
30	516780.36	2227253.04	Метод спутниковых геодезических измерений (определений)	0.10	–
31	516778.44	2227250.79	Метод спутниковых геодезических измерений (определений)	0.10	–
32	516781.27	2227228.62	Метод спутниковых геодезических измерений (определений)	0.10	–
33	516781.30	2227226.93	Метод спутниковых геодезических измерений (определений)	0.10	–
34	516749.20	2227223.84	Метод спутниковых геодезических измерений (определений)	0.10	–
35	516733.99	2227222.70	Метод спутниковых геодезических измерений (определений)	0.10	–
36	516733.32	2227216.15	Метод спутниковых геодезических измерений (определений)	0.10	–
1	516735.31	2227215.96	Метод спутниковых геодезических измерений (определений)	0.10	–
Граница1(2)	–	–	–	–	–

37	516627.84	2227381.13	Метод спутниковых геодезических измерений (определений)	0.10	–
38	516598.08	2227377.64	Метод спутниковых геодезических измерений (определений)	0.10	–
39	516600.70	2227352.84	Метод спутниковых геодезических измерений (определений)	0.10	–
40	516630.46	2227356.06	Метод спутниковых геодезических измерений (определений)	0.10	–
41	516629.77	2227362.68	Метод спутниковых геодезических измерений (определений)	0.10	–
42	516655.21	2227365.43	Метод спутниковых геодезических измерений (определений)	0.10	–
43	516664.66	2227366.72	Метод спутниковых геодезических измерений (определений)	0.10	–
44	516666.50	2227364.88	Метод спутниковых геодезических измерений (определений)	0.10	–
45	516668.72	2227334.77	Метод спутниковых геодезических измерений (определений)	0.10	–
46	516656.99	2227316.38	Метод спутниковых геодезических измерений (определений)	0.10	–
47	516670.41	2227301.07	Метод спутниковых геодезических измерений (определений)	0.10	–
48	516673.71	2227281.34	Метод спутниковых геодезических измерений (определений)	0.10	–
49	516677.92	2227255.13	Метод спутниковых геодезических измерений (определений)	0.10	–
50	516658.22	2227239.23	Метод спутниковых геодезических измерений (определений)	0.10	–
51	516655.10	2227243.75	Метод спутниковых геодезических измерений (определений)	0.10	–
52	516632.44	2227228.60	Метод спутниковых геодезических измерений (определений)	0.10	–
53	516647.36	2227206.35	Метод спутниковых геодезических измерений (определений)	0.10	–
54	516666.47	2227219.49	Метод спутниковых геодезических измерений (определений)	0.10	–
55	516676.80	2227220.28	Метод спутниковых геодезических измерений (определений)	0.10	–
56	516680.55	2227219.40	Метод спутниковых геодезических измерений (определений)	0.10	–
57	516684.70	2227217.83	Метод спутниковых геодезических измерений (определений)	0.10	–
58	516697.18	2227218.11	Метод спутниковых геодезических измерений (определений)	0.10	–
59	516699.89	2227216.64	Метод спутниковых геодезических измерений (определений)	0.10	–
60	516707.42	2227218.19	Метод спутниковых геодезических измерений (определений)	0.10	–
61	516726.28	2227220.20	Метод спутниковых геодезических измерений (определений)	0.10	–
62	516729.18	2227219.37	Метод спутниковых геодезических измерений (определений)	0.10	–
63	516731.29	2227215.81	Метод спутниковых геодезических измерений (определений)	0.10	–
64	516733.01	2227216.83	Метод спутниковых геодезических измерений (определений)	0.10	–
65	516730.49	2227221.08	Метод спутниковых геодезических измерений (определений)	0.10	–
66	516726.45	2227222.23	Метод спутниковых геодезических измерений (определений)	0.10	–
67	516707.11	2227220.17	Метод спутниковых геодезических измерений (определений)	0.10	–
68	516700.20	2227218.75	Метод спутниковых геодезических измерений (определений)	0.10	–
69	516697.66	2227220.12	Метод спутниковых геодезических измерений (определений)	0.10	–
70	516685.04	2227219.84	Метод спутниковых геодезических измерений (определений)	0.10	–
71	516681.13	2227221.32	Метод спутниковых геодезических измерений (определений)	0.10	–

			измерений (определений)		
72	516676.95	2227222.30	Метод спутниковых геодезических измерений (определений)	0.10	–
73	516669.76	2227221.75	Метод спутниковых геодезических измерений (определений)	0.10	–
74	516670.13	2227222.00	Метод спутниковых геодезических измерений (определений)	0.10	–
75	516659.36	2227237.58	Метод спутниковых геодезических измерений (определений)	0.10	–
76	516680.08	2227254.30	Метод спутниковых геодезических измерений (определений)	0.10	–
77	516675.68	2227281.65	Метод спутниковых геодезических измерений (определений)	0.10	–
78	516672.30	2227301.96	Метод спутниковых геодезических измерений (определений)	0.10	–
79	516659.48	2227316.58	Метод спутниковых геодезических измерений (определений)	0.10	–
80	516670.76	2227334.25	Метод спутниковых геодезических измерений (определений)	0.10	–
81	516668.44	2227365.75	Метод спутниковых геодезических измерений (определений)	0.10	–
82	516665.39	2227368.84	Метод спутниковых геодезических измерений (определений)	0.10	–
83	516654.97	2227367.42	Метод спутниковых геодезических измерений (определений)	0.10	–
84	516629.56	2227364.67	Метод спутниковых геодезических измерений (определений)	0.10	–
37	516627.84	2227381.13	Метод спутниковых геодезических измерений (определений)	0.10	–
Граница1(3)	–	–	–	–	–
85	516304.22	2227515.64	Метод спутниковых геодезических измерений (определений)	0.10	–
86	516305.99	2227502.83	Метод спутниковых геодезических измерений (определений)	0.10	–
87	516308.06	2227490.57	Метод спутниковых геодезических	0.10	–

			измерений (определений)		
88	516311.41	2227467.92	Метод спутниковых геодезических измерений (определений)	0.10	–
89	516354.22	2227473.19	Метод спутниковых геодезических измерений (определений)	0.10	–
90	516371.21	2227475.09	Метод спутниковых геодезических измерений (определений)	0.10	–
91	516397.76	2227478.59	Метод спутниковых геодезических измерений (определений)	0.10	–
92	516407.55	2227479.41	Метод спутниковых геодезических измерений (определений)	0.10	–
93	516430.58	2227483.00	Метод спутниковых геодезических измерений (определений)	0.10	–
94	516438.01	2227484.49	Метод спутниковых геодезических измерений (определений)	0.10	–
95	516466.52	2227487.86	Метод спутниковых геодезических измерений (определений)	0.10	–
96	516466.24	2227490.71	Метод спутниковых геодезических измерений (определений)	0.10	–
97	516463.52	2227510.18	Метод спутниковых геодезических измерений (определений)	0.10	–
98	516459.82	2227536.78	Метод спутниковых геодезических измерений (определений)	0.10	–
99	516458.70	2227548.63	Метод спутниковых геодезических измерений (определений)	0.10	–
100	516459.62	2227550.36	Метод спутниковых геодезических измерений (определений)	0.10	–
101	516461.56	2227553.00	Метод спутниковых геодезических измерений (определений)	0.10	–
102	516470.26	2227554.83	Метод спутниковых геодезических измерений (определений)	0.10	–
103	516487.72	2227557.65	Метод спутниковых геодезических измерений (определений)	0.10	–
104	516497.32	2227560.00	Метод спутниковых геодезических измерений	0.10	–

			(определений)		
105	516497.01	2227565.33	Метод спутниковых геодезических измерений (определений)	0.10	–
106	516494.80	2227585.56	Метод спутниковых геодезических измерений (определений)	0.10	–
107	516504.84	2227631.72	Метод спутниковых геодезических измерений (определений)	0.10	–
108	516509.17	2227649.72	Метод спутниковых геодезических измерений (определений)	0.10	–
109	516512.41	2227673.09	Метод спутниковых геодезических измерений (определений)	0.10	–
110	516511.23	2227683.66	Метод спутниковых геодезических измерений (определений)	0.10	–
111	516511.08	2227684.07	Метод спутниковых геодезических измерений (определений)	0.10	–
112	516510.24	2227684.01	Метод спутниковых геодезических измерений (определений)	0.10	–
113	516508.39	2227683.74	Метод спутниковых геодезических измерений (определений)	0.10	–
114	516510.12	2227671.52	Метод спутниковых геодезических измерений (определений)	0.10	–
115	516479.35	2227666.40	Метод спутниковых геодезических измерений (определений)	0.10	–
116	516476.00	2227691.77	Метод спутниковых геодезических измерений (определений)	0.10	–
117	516478.83	2227692.23	Метод спутниковых геодезических измерений (определений)	0.10	–
118	516474.75	2227707.53	Метод спутниковых геодезических измерений (определений)	0.10	–
119	516468.74	2227723.61	Метод спутниковых геодезических измерений (определений)	0.10	–
120	516466.48	2227725.35	Метод спутниковых геодезических измерений (определений)	0.10	–
121	516444.04	2227723.58	Метод спутниковых геодезических измерений (определений)	0.10	–
122	516439.83	2227736.16	Метод спутниковых геодезических измерений (определений)	0.10	–
123	516439.30	2227740.24	Метод спутниковых геодезических измерений (определений)	0.10	–
124	516434.49	2227770.65	Метод спутниковых геодезических измерений (определений)	0.10	–
125	516430.55	2227792.88	Метод спутниковых геодезических измерений (определений)	0.10	–
126	516432.06	2227795.54	Метод спутниковых геодезических измерений (определений)	0.10	–
127	516475.55	2227800.82	Метод спутниковых геодезических измерений (определений)	0.10	–
128	516476.50	2227801.79	Метод спутниковых геодезических измерений (определений)	0.10	–
129	516474.57	2227834.98	Метод спутниковых геодезических измерений (определений)	0.10	–
130	516472.14	2227858.48	Метод спутниковых геодезических измерений (определений)	0.10	–
131	516478.44	2227868.88	Метод спутниковых геодезических измерений (определений)	0.10	–
132	516482.43	2227874.39	Метод спутниковых геодезических измерений (определений)	0.10	–
133	516468.96	2227872.31	Метод спутниковых геодезических измерений (определений)	0.10	–
134	516464.76	2227897.55	Метод спутниковых геодезических измерений (определений)	0.10	–
135	516495.53	2227902.56	Метод спутниковых геодезических измерений (определений)	0.10	–
136	516499.30	2227877.00	Метод спутниковых геодезических измерений (определений)	0.10	–
137	516485.36	2227874.84	Метод спутниковых геодезических измерений (определений)	0.10	–
138	516480.20	2227867.71	Метод спутниковых геодезических измерений (определений)	0.10	–
139	516474.31	2227858.00	Метод спутниковых	0.10	–

			геодезических измерений (определений)		
140	516476.66	2227835.15	Метод спутниковых геодезических измерений (определений)	0.10	–
141	516478.65	2227800.97	Метод спутниковых геодезических измерений (определений)	0.10	–
142	516476.52	2227798.83	Метод спутниковых геодезических измерений (определений)	0.10	–
143	516433.36	2227793.58	Метод спутниковых геодезических измерений (определений)	0.10	–
144	516432.75	2227792.50	Метод спутниковых геодезических измерений (определений)	0.10	–
145	516436.56	2227771.00	Метод спутниковых геодезических измерений (определений)	0.10	–
146	516441.88	2227736.65	Метод спутниковых геодезических измерений (определений)	0.10	–
147	516445.51	2227725.80	Метод спутниковых геодезических измерений (определений)	0.10	–
148	516467.12	2227727.50	Метод спутниковых геодезических измерений (определений)	0.10	–
149	516470.50	2227724.91	Метод спутниковых геодезических измерений (определений)	0.10	–
150	516476.76	2227708.17	Метод спутниковых геодезических измерений (определений)	0.10	–
151	516480.91	2227692.57	Метод спутниковых геодезических измерений (определений)	0.10	–
152	516506.55	2227696.73	Метод спутниковых геодезических измерений (определений)	0.10	–
153	516508.11	2227685.71	Метод спутниковых геодезических измерений (определений)	0.10	–
154	516510.99	2227686.13	Метод спутниковых геодезических измерений (определений)	0.10	–
155	516512.59	2227685.79	Метод спутниковых геодезических измерений (определений)	0.10	–
156	516513.19	2227684.11	Метод спутниковых геодезических	0.10	–

			измерений (определений)		
157	516514.43	2227673.06	Метод спутниковых геодезических измерений (определений)	0.10	–
158	516511.14	2227649.35	Метод спутниковых геодезических измерений (определений)	0.10	–
159	516506.79	2227631.27	Метод спутниковых геодезических измерений (определений)	0.10	–
160	516496.82	2227585.45	Метод спутниковых геодезических измерений (определений)	0.10	–
161	516499.00	2227565.50	Метод спутниковых геодезических измерений (определений)	0.10	–
162	516499.41	2227558.45	Метод спутниковых геодезических измерений (определений)	0.10	–
163	516488.12	2227555.69	Метод спутниковых геодезических измерений (определений)	0.10	–
164	516470.62	2227552.86	Метод спутниковых геодезических измерений (определений)	0.10	–
165	516462.72	2227551.21	Метод спутниковых геодезических измерений (определений)	0.10	–
166	516461.32	2227549.29	Метод спутниковых геодезических измерений (определений)	0.10	–
167	516460.75	2227548.23	Метод спутниковых геодезических измерений (определений)	0.10	–
168	516461.81	2227537.00	Метод спутниковых геодезических измерений (определений)	0.10	–
169	516465.50	2227510.46	Метод спутниковых геодезических измерений (определений)	0.10	–
170	516468.23	2227490.95	Метод спутниковых геодезических измерений (определений)	0.10	–
171	516468.57	2227487.52	Метод спутниковых геодезических измерений (определений)	0.10	–
172	516474.96	2227482.23	Метод спутниковых геодезических измерений (определений)	0.10	–
173	516481.97	2227480.04	Метод спутниковых геодезических измерений	0.10	–

			(определений)		
174	516526.15	2227488.35	Метод спутниковых геодезических измерений (определений)	0.10	–
175	516545.15	2227490.97	Метод спутниковых геодезических измерений (определений)	0.10	–
176	516568.57	2227494.51	Метод спутниковых геодезических измерений (определений)	0.10	–
177	516593.15	2227497.25	Метод спутниковых геодезических измерений (определений)	0.10	–
178	516603.08	2227499.15	Метод спутниковых геодезических измерений (определений)	0.10	–
179	516622.21	2227501.67	Метод спутниковых геодезических измерений (определений)	0.10	–
180	516643.63	2227504.11	Метод спутниковых геодезических измерений (определений)	0.10	–
181	516647.71	2227504.34	Метод спутниковых геодезических измерений (определений)	0.10	–
182	516651.03	2227504.16	Метод спутниковых геодезических измерений (определений)	0.10	–
183	516657.34	2227504.27	Метод спутниковых геодезических измерений (определений)	0.10	–
184	516680.54	2227506.15	Метод спутниковых геодезических измерений (определений)	0.10	–
185	516684.14	2227506.33	Метод спутниковых геодезических измерений (определений)	0.10	–
186	516685.88	2227507.56	Метод спутниковых геодезических измерений (определений)	0.10	–
187	516690.02	2227508.00	Метод спутниковых геодезических измерений (определений)	0.10	–
188	516703.69	2227509.75	Метод спутниковых геодезических измерений (определений)	0.10	–
189	516729.50	2227512.14	Метод спутниковых геодезических измерений (определений)	0.10	–
190	516736.49	2227518.02	Метод спутниковых геодезических измерений (определений)	0.10	–
191	516748.34	2227520.08	Метод спутниковых геодезических измерений (определений)	0.10	–
192	516777.66	2227523.09	Метод спутниковых геодезических измерений (определений)	0.10	–
193	516779.72	2227519.89	Метод спутниковых геодезических измерений (определений)	0.10	–
194	516780.77	2227511.76	Метод спутниковых геодезических измерений (определений)	0.10	–
195	516782.00	2227504.69	Метод спутниковых геодезических измерений (определений)	0.10	–
196	516786.23	2227486.51	Метод спутниковых геодезических измерений (определений)	0.10	–
197	516788.13	2227481.50	Метод спутниковых геодезических измерений (определений)	0.10	–
198	516792.56	2227471.18	Метод спутниковых геодезических измерений (определений)	0.10	–
199	516792.86	2227466.33	Метод спутниковых геодезических измерений (определений)	0.10	–
200	516802.35	2227449.52	Метод спутниковых геодезических измерений (определений)	0.10	–
201	516804.18	2227448.98	Метод спутниковых геодезических измерений (определений)	0.10	–
202	516815.24	2227430.83	Метод спутниковых геодезических измерений (определений)	0.10	–
203	516820.56	2227425.73	Метод спутниковых геодезических измерений (определений)	0.10	–
204	516821.98	2227421.73	Метод спутниковых геодезических измерений (определений)	0.10	–
205	516820.08	2227421.06	Метод спутниковых геодезических измерений (определений)	0.10	–
206	516818.83	2227424.62	Метод спутниковых геодезических измерений (определений)	0.10	–
207	516813.67	2227429.57	Метод спутниковых геодезических измерений (определений)	0.10	–
208	516802.88	2227447.29	Метод спутниковых	0.10	–

			геодезических измерений (определений)		
209	516801.01	2227447.83	Метод спутниковых геодезических измерений (определений)	0.10	–
210	516790.89	2227465.75	Метод спутниковых геодезических измерений (определений)	0.10	–
211	516790.59	2227470.71	Метод спутниковых геодезических измерений (определений)	0.10	–
212	516786.28	2227480.75	Метод спутниковых геодезических измерений (определений)	0.10	–
213	516784.31	2227485.93	Метод спутниковых геодезических измерений (определений)	0.10	–
214	516780.04	2227504.29	Метод спутниковых геодезических измерений (определений)	0.10	–
215	516778.79	2227511.46	Метод спутниковых геодезических измерений (определений)	0.10	–
216	516777.79	2227519.19	Метод спутниковых геодезических измерений (определений)	0.10	–
217	516776.65	2227520.97	Метод спутниковых геодезических измерений (определений)	0.10	–
218	516748.62	2227518.10	Метод спутниковых геодезических измерений (определений)	0.10	–
219	516737.36	2227516.14	Метод спутниковых геодезических измерений (определений)	0.10	–
220	516730.31	2227510.21	Метод спутниковых геодезических измерений (определений)	0.10	–
221	516703.91	2227507.75	Метод спутниковых геодезических измерений (определений)	0.10	–
222	516690.25	2227506.01	Метод спутниковых геодезических измерений (определений)	0.10	–
223	516686.61	2227505.63	Метод спутниковых геодезических измерений (определений)	0.10	–
224	516684.82	2227504.36	Метод спутниковых геодезических измерений (определений)	0.10	–
225	516680.66	2227504.15	Метод спутниковых геодезических	0.10	–

			измерений (определений)		
226	516657.45	2227502.27	Метод спутниковых геодезических измерений (определений)	0.10	–
227	516650.99	2227502.16	Метод спутниковых геодезических измерений (определений)	0.10	–
228	516647.71	2227502.34	Метод спутниковых геодезических измерений (определений)	0.10	–
229	516643.80	2227502.12	Метод спутниковых геодезических измерений (определений)	0.10	–
230	516622.45	2227499.68	Метод спутниковых геодезических измерений (определений)	0.10	–
231	516603.40	2227497.17	Метод спутниковых геодезических измерений (определений)	0.10	–
232	516593.45	2227495.28	Метод спутниковых геодезических измерений (определений)	0.10	–
233	516568.83	2227492.53	Метод спутниковых геодезических измерений (определений)	0.10	–
234	516545.44	2227488.99	Метод спутниковых геодезических измерений (определений)	0.10	–
235	516526.47	2227486.38	Метод спутниковых геодезических измерений (определений)	0.10	–
236	516481.84	2227477.98	Метод спутниковых геодезических измерений (определений)	0.10	–
237	516481.21	2227478.18	Метод спутниковых геодезических измерений (определений)	0.10	–
238	516483.09	2227469.19	Метод спутниковых геодезических измерений (определений)	0.10	–
239	516604.92	2227485.78	Метод спутниковых геодезических измерений (определений)	0.10	–
240	516649.58	2227491.03	Метод спутниковых геодезических измерений (определений)	0.10	–
241	516680.09	2227498.11	Метод спутниковых геодезических измерений (определений)	0.10	–
242	516684.86	2227485.60	Метод спутниковых геодезических измерений	0.10	–

			(определений)		
243	516694.14	2227466.44	Метод спутниковых геодезических измерений (определений)	0.10	–
244	516745.41	2227401.19	Метод спутниковых геодезических измерений (определений)	0.10	–
245	516747.00	2227400.92	Метод спутниковых геодезических измерений (определений)	0.10	–
246	516807.28	2227432.32	Метод спутниковых геодезических измерений (определений)	0.10	–
247	516814.55	2227419.42	Метод спутниковых геодезических измерений (определений)	0.10	–
248	516817.30	2227414.68	Метод спутниковых геодезических измерений (определений)	0.10	–
249	516813.99	2227412.75	Метод спутниковых геодезических измерений (определений)	0.10	–
250	516805.78	2227427.00	Метод спутниковых геодезических измерений (определений)	0.10	–
251	516748.30	2227396.95	Метод спутниковых геодезических измерений (определений)	0.10	–
252	516747.94	2227397.63	Метод спутниковых геодезических измерений (определений)	0.10	–
253	516741.74	2227396.61	Метод спутниковых геодезических измерений (определений)	0.10	–
254	516701.78	2227446.98	Метод спутниковых геодезических измерений (определений)	0.10	–
255	516686.87	2227466.39	Метод спутниковых геодезических измерений (определений)	0.10	–
256	516676.08	2227492.65	Метод спутниковых геодезических измерений (определений)	0.10	–
257	516652.34	2227486.67	Метод спутниковых геодезических измерений (определений)	0.10	–
258	516645.57	2227486.63	Метод спутниковых геодезических измерений (определений)	0.10	–
259	516593.20	2227480.41	Метод спутниковых геодезических измерений (определений)	0.10	–
260	516597.14	2227459.92	Метод спутниковых геодезических измерений (определений)	0.10	–
261	516598.36	2227438.43	Метод спутниковых геодезических измерений (определений)	0.10	–
262	516599.72	2227423.80	Метод спутниковых геодезических измерений (определений)	0.10	–
263	516602.06	2227400.09	Метод спутниковых геодезических измерений (определений)	0.10	–
264	516584.75	2227396.09	Метод спутниковых геодезических измерений (определений)	0.10	–
265	516570.55	2227394.04	Метод спутниковых геодезических измерений (определений)	0.10	–
266	516571.19	2227384.28	Метод спутниковых геодезических измерений (определений)	0.10	–
267	516572.80	2227364.30	Метод спутниковых геодезических измерений (определений)	0.10	–
268	516566.83	2227360.15	Метод спутниковых геодезических измерений (определений)	0.10	–
269	516549.07	2227356.86	Метод спутниковых геодезических измерений (определений)	0.10	–
270	516552.74	2227329.46	Метод спутниковых геодезических измерений (определений)	0.10	–
271	516559.90	2227279.82	Метод спутниковых геодезических измерений (определений)	0.10	–
272	516559.59	2227277.85	Метод спутниковых геодезических измерений (определений)	0.10	–
273	516558.16	2227276.73	Метод спутниковых геодезических измерений (определений)	0.10	–
274	516557.66	2227276.60	Метод спутниковых геодезических измерений (определений)	0.10	–
275	516561.70	2227273.82	Метод спутниковых геодезических измерений (определений)	0.10	–
276	516568.39	2227272.71	Метод спутниковых геодезических измерений (определений)	0.10	–
277	516569.77	2227271.21	Метод спутниковых	0.10	–

			геодезических измерений (определений)		
278	516572.78	2227246.53	Метод спутниковых геодезических измерений (определений)	0.10	–
279	516573.19	2227230.78	Метод спутниковых геодезических измерений (определений)	0.10	–
280	516564.23	2227213.94	Метод спутниковых геодезических измерений (определений)	0.10	–
281	516548.16	2227190.46	Метод спутниковых геодезических измерений (определений)	0.10	–
282	516536.75	2227172.83	Метод спутниковых геодезических измерений (определений)	0.10	–
283	516529.95	2227167.42	Метод спутниковых геодезических измерений (определений)	0.10	–
284	516513.02	2227166.22	Метод спутниковых геодезических измерений (определений)	0.10	–
285	516505.71	2227214.35	Метод спутниковых геодезических измерений (определений)	0.10	–
286	516486.87	2227213.06	Метод спутниковых геодезических измерений (определений)	0.10	–
287	516474.78	2227213.13	Метод спутниковых геодезических измерений (определений)	0.10	–
288	516468.14	2227212.69	Метод спутниковых геодезических измерений (определений)	0.10	–
289	516448.47	2227213.35	Метод спутниковых геодезических измерений (определений)	0.10	–
290	516446.57	2227213.50	Метод спутниковых геодезических измерений (определений)	0.10	–
291	516444.91	2227213.54	Метод спутниковых геодезических измерений (определений)	0.10	–
292	516445.02	2227212.64	Метод спутниковых геодезических измерений (определений)	0.10	–
293	516447.30	2227202.41	Метод спутниковых геодезических измерений (определений)	0.10	–
294	516450.87	2227187.26	Метод спутниковых геодезических	0.10	–

			измерений (определений)		
295	516452.16	2227181.26	Метод спутниковых геодезических измерений (определений)	0.10	–
296	516452.50	2227179.74	Метод спутниковых геодезических измерений (определений)	0.10	–
297	516454.47	2227173.21	Метод спутниковых геодезических измерений (определений)	0.10	–
298	516457.63	2227150.75	Метод спутниковых геодезических измерений (определений)	0.10	–
299	516458.23	2227145.73	Метод спутниковых геодезических измерений (определений)	0.10	–
300	516457.77	2227126.29	Метод спутниковых геодезических измерений (определений)	0.10	–
301	516460.17	2227108.12	Метод спутниковых геодезических измерений (определений)	0.10	–
302	516467.49	2227063.90	Метод спутниковых геодезических измерений (определений)	0.10	–
303	516468.78	2227055.50	Метод спутниковых геодезических измерений (определений)	0.10	–
304	516469.39	2227052.70	Метод спутниковых геодезических измерений (определений)	0.10	–
305	516470.23	2227037.09	Метод спутниковых геодезических измерений (определений)	0.10	–
306	516471.21	2227020.00	Метод спутниковых геодезических измерений (определений)	0.10	–
307	516473.16	2227009.84	Метод спутниковых геодезических измерений (определений)	0.10	–
308	516474.33	2226998.97	Метод спутниковых геодезических измерений (определений)	0.10	–
309	516477.23	2226975.51	Метод спутниковых геодезических измерений (определений)	0.10	–
310	516478.22	2226964.87	Метод спутниковых геодезических измерений (определений)	0.10	–
311	516481.33	2226938.85	Метод спутниковых геодезических измерений	0.10	–

			(определений)		
312	516482.66	2226923.21	Метод спутниковых геодезических измерений (определений)	0.10	–
313	516483.50	2226907.48	Метод спутниковых геодезических измерений (определений)	0.10	–
314	516486.01	2226873.70	Метод спутниковых геодезических измерений (определений)	0.10	–
315	516488.43	2226846.53	Метод спутниковых геодезических измерений (определений)	0.10	–
316	516480.80	2226826.96	Метод спутниковых геодезических измерений (определений)	0.10	–
317	516472.52	2226804.22	Метод спутниковых геодезических измерений (определений)	0.10	–
318	516466.54	2226790.11	Метод спутниковых геодезических измерений (определений)	0.10	–
319	516409.63	2226799.01	Метод спутниковых геодезических измерений (определений)	0.10	–
320	516409.57	2226798.97	Метод спутниковых геодезических измерений (определений)	0.10	–
321	516406.69	2226777.17	Метод спутниковых геодезических измерений (определений)	0.10	–
322	516405.52	2226775.79	Метод спутниковых геодезических измерений (определений)	0.10	–
323	516397.31	2226773.83	Метод спутниковых геодезических измерений (определений)	0.10	–
324	516388.91	2226721.30	Метод спутниковых геодезических измерений (определений)	0.10	–
325	516379.48	2226721.90	Метод спутниковых геодезических измерений (определений)	0.10	–
326	516378.29	2226721.27	Метод спутниковых геодезических измерений (определений)	0.10	–
327	516352.09	2226724.43	Метод спутниковых геодезических измерений (определений)	0.10	–
328	516321.96	2226726.35	Метод спутниковых геодезических измерений (определений)	0.10	–
329	516321.07	2226725.36	Метод спутниковых геодезических измерений (определений)	0.10	–
330	516320.74	2226724.61	Метод спутниковых геодезических измерений (определений)	0.10	–
331	516320.76	2226723.00	Метод спутниковых геодезических измерений (определений)	0.10	–
332	516318.64	2226722.99	Метод спутниковых геодезических измерений (определений)	0.10	–
333	516318.64	2226725.08	Метод спутниковых геодезических измерений (определений)	0.10	–
334	516319.29	2226726.52	Метод спутниковых геодезических измерений (определений)	0.10	–
335	516321.08	2226728.52	Метод спутниковых геодезических измерений (определений)	0.10	–
336	516352.28	2226726.52	Метод спутниковых геодезических измерений (определений)	0.10	–
337	516377.89	2226723.44	Метод спутниковых геодезических измерений (определений)	0.10	–
338	516379.02	2226724.04	Метод спутниковых геодезических измерений (определений)	0.10	–
339	516387.13	2226723.51	Метод спутниковых геодезических измерений (определений)	0.10	–
340	516395.19	2226773.92	Метод спутниковых геодезических измерений (определений)	0.10	–
341	516390.37	2226774.69	Метод спутниковых геодезических измерений (определений)	0.10	–
342	516388.37	2226758.48	Метод спутниковых геодезических измерений (определений)	0.10	–
343	516388.66	2226745.21	Метод спутниковых геодезических измерений (определений)	0.10	–
344	516383.91	2226725.85	Метод спутниковых геодезических измерений (определений)	0.10	–
345	516358.30	2226727.56	Метод спутниковых геодезических измерений (определений)	0.10	–
346	516337.66	2226728.90	Метод спутниковых	0.10	–

			геодезических измерений (определений)		
347	516319.17	2226730.44	Метод спутниковых геодезических измерений (определений)	0.10	–
348	516318.23	2226722.73	Метод спутниковых геодезических измерений (определений)	0.10	–
349	516316.14	2226722.98	Метод спутниковых геодезических измерений (определений)	0.10	–
350	516317.22	2226731.78	Метод спутниковых геодезических измерений (определений)	0.10	–
351	516318.25	2226732.62	Метод спутниковых геодезических измерений (определений)	0.10	–
352	516337.81	2226730.99	Метод спутниковых геодезических измерений (определений)	0.10	–
353	516358.44	2226729.66	Метод спутниковых геодезических измерений (определений)	0.10	–
354	516382.30	2226728.07	Метод спутниковых геодезических измерений (определений)	0.10	–
355	516386.56	2226745.44	Метод спутниковых геодезических измерений (определений)	0.10	–
356	516386.27	2226758.63	Метод спутниковых геодезических измерений (определений)	0.10	–
357	516388.27	2226775.03	Метод спутниковых геодезических измерений (определений)	0.10	–
358	516388.52	2226777.06	Метод спутниковых геодезических измерений (определений)	0.10	–
359	516396.42	2226775.87	Метод спутниковых геодезических измерений (определений)	0.10	–
360	516404.31	2226777.75	Метод спутниковых геодезических измерений (определений)	0.10	–
361	516404.60	2226778.10	Метод спутниковых геодезических измерений (определений)	0.10	–
362	516407.52	2226800.21	Метод спутниковых геодезических измерений (определений)	0.10	–
363	516409.08	2226801.33	Метод спутниковых геодезических	0.10	–

			измерений (определений)		
364	516462.45	2226792.98	Метод спутниковых геодезических измерений (определений)	0.10	–
365	516482.81	2226848.38	Метод спутниковых геодезических измерений (определений)	0.10	–
366	516477.72	2226911.73	Метод спутниковых геодезических измерений (определений)	0.10	–
367	516473.41	2226964.41	Метод спутниковых геодезических измерений (определений)	0.10	–
368	516470.40	2227001.97	Метод спутниковых геодезических измерений (определений)	0.10	–
369	516466.34	2227017.93	Метод спутниковых геодезических измерений (определений)	0.10	–
370	516463.93	2227052.85	Метод спутниковых геодезических измерений (определений)	0.10	–
371	516459.24	2227080.68	Метод спутниковых геодезических измерений (определений)	0.10	–
372	516452.54	2227124.18	Метод спутниковых геодезических измерений (определений)	0.10	–
373	516452.83	2227152.06	Метод спутниковых геодезических измерений (определений)	0.10	–
374	516439.25	2227213.68	Метод спутниковых геодезических измерений (определений)	0.10	–
375	516438.28	2227213.71	Метод спутниковых геодезических измерений (определений)	0.10	–
376	516435.57	2227213.65	Метод спутниковых геодезических измерений (определений)	0.10	–
377	516427.69	2227214.34	Метод спутниковых геодезических измерений (определений)	0.10	–
378	516416.15	2227201.09	Метод спутниковых геодезических измерений (определений)	0.10	–
379	516410.88	2227198.87	Метод спутниковых геодезических измерений (определений)	0.10	–
380	516408.31	2227197.15	Метод спутниковых геодезических измерений	0.10	–

			(определений)		
381	516401.09	2227196.98	Метод спутниковых геодезических измерений (определений)	0.10	–
382	516378.18	2227199.81	Метод спутниковых геодезических измерений (определений)	0.10	–
383	516375.92	2227198.31	Метод спутниковых геодезических измерений (определений)	0.10	–
384	516369.14	2227158.44	Метод спутниковых геодезических измерений (определений)	0.10	–
385	516370.31	2227155.40	Метод спутниковых геодезических измерений (определений)	0.10	–
386	516384.06	2227144.50	Метод спутниковых геодезических измерений (определений)	0.10	–
387	516384.51	2227112.97	Метод спутниковых геодезических измерений (определений)	0.10	–
388	516382.29	2227112.95	Метод спутниковых геодезических измерений (определений)	0.10	–
389	516381.53	2227143.24	Метод спутниковых геодезических измерений (определений)	0.10	–
390	516368.19	2227153.86	Метод спутниковых геодезических измерений (определений)	0.10	–
391	516366.48	2227158.05	Метод спутниковых геодезических измерений (определений)	0.10	–
392	516373.51	2227199.14	Метод спутниковых геодезических измерений (определений)	0.10	–
393	516377.84	2227228.60	Метод спутниковых геодезических измерений (определений)	0.10	–
394	516370.41	2227252.10	Метод спутниковых геодезических измерений (определений)	0.10	–
395	516370.89	2227254.66	Метод спутниковых геодезических измерений (определений)	0.10	–
396	516372.86	2227254.29	Метод спутниковых геодезических измерений (определений)	0.10	–
397	516372.47	2227252.22	Метод спутниковых геодезических измерений (определений)	0.10	–
398	516379.89	2227228.75	Метод спутниковых геодезических измерений (определений)	0.10	–
399	516375.75	2227200.60	Метод спутниковых геодезических измерений (определений)	0.10	–
400	516377.69	2227201.89	Метод спутниковых геодезических измерений (определений)	0.10	–
401	516401.19	2227198.98	Метод спутниковых геодезических измерений (определений)	0.10	–
402	516407.68	2227199.15	Метод спутниковых геодезических измерений (определений)	0.10	–
403	516409.93	2227200.64	Метод спутниковых геодезических измерений (определений)	0.10	–
404	516414.95	2227202.75	Метод спутниковых геодезических измерений (определений)	0.10	–
405	516426.84	2227216.42	Метод спутниковых геодезических измерений (определений)	0.10	–
406	516435.64	2227215.65	Метод спутниковых геодезических измерений (определений)	0.10	–
407	516438.29	2227215.71	Метод спутниковых геодезических измерений (определений)	0.10	–
408	516438.93	2227215.69	Метод спутниковых геодезических измерений (определений)	0.10	–
409	516432.32	2227275.71	Метод спутниковых геодезических измерений (определений)	0.10	–
410	516428.31	2227306.23	Метод спутниковых геодезических измерений (определений)	0.10	–
411	516426.24	2227320.36	Метод спутниковых геодезических измерений (определений)	0.10	–
412	516411.25	2227424.28	Метод спутниковых геодезических измерений (определений)	0.10	–
413	516409.66	2227440.78	Метод спутниковых геодезических измерений (определений)	0.10	–
414	516406.41	2227457.84	Метод спутниковых геодезических измерений (определений)	0.10	–
415	516409.75	2227460.86	Метод спутниковых	0.10	–

			геодезических измерений (определений)		
416	516456.01	2227465.50	Метод спутниковых геодезических измерений (определений)	0.10	–
417	516468.54	2227467.21	Метод спутниковых геодезических измерений (определений)	0.10	–
418	516466.74	2227485.61	Метод спутниковых геодезических измерений (определений)	0.10	–
419	516465.95	2227485.47	Метод спутниковых геодезических измерений (определений)	0.10	–
420	516461.83	2227485.12	Метод спутниковых геодезических измерений (определений)	0.10	–
421	516438.63	2227482.34	Метод спутниковых геодезических измерений (определений)	0.10	–
422	516431.03	2227480.68	Метод спутниковых геодезических измерений (определений)	0.10	–
423	516407.94	2227477.04	Метод спутниковых геодезических измерений (определений)	0.10	–
424	516397.85	2227475.75	Метод спутниковых геодезических измерений (определений)	0.10	–
425	516371.43	2227472.52	Метод спутниковых геодезических измерений (определений)	0.10	–
426	516338.36	2227468.29	Метод спутниковых геодезических измерений (определений)	0.10	–
427	516309.29	2227465.11	Метод спутниковых геодезических измерений (определений)	0.10	–
428	516307.59	2227476.40	Метод спутниковых геодезических измерений (определений)	0.10	–
429	516302.26	2227509.72	Метод спутниковых геодезических измерений (определений)	0.10	–
430	516301.57	2227515.26	Метод спутниковых геодезических измерений (определений)	0.10	–
431	516279.51	2227512.17	Метод спутниковых геодезических измерений (определений)	0.10	–
432	516276.29	2227537.73	Метод спутниковых геодезических	0.10	–

			измерений (определений)		
433	516306.57	2227542.25	Метод спутниковых геодезических измерений (определений)	0.10	–
434	516309.81	2227516.42	Метод спутниковых геодезических измерений (определений)	0.10	–
85	516304.22	2227515.64	Метод спутниковых геодезических измерений (определений)	0.10	–
–	–	–	–	–	–
435	516678.79	2227495.65	Метод спутниковых геодезических измерений (определений)	0.10	–
436	516649.93	2227488.96	Метод спутниковых геодезических измерений (определений)	0.10	–
437	516652.07	2227488.77	Метод спутниковых геодезических измерений (определений)	0.10	–
438	516677.33	2227495.13	Метод спутниковых геодезических измерений (определений)	0.10	–
439	516688.71	2227467.45	Метод спутниковых геодезических измерений (определений)	0.10	–
440	516703.44	2227448.27	Метод спутниковых геодезических измерений (определений)	0.10	–
441	516742.77	2227399.40	Метод спутниковых геодезических измерений (определений)	0.10	–
442	516743.77	2227399.52	Метод спутниковых геодезических измерений (определений)	0.10	–
443	516692.34	2227465.33	Метод спутниковых геодезических измерений (определений)	0.10	–
444	516682.93	2227484.77	Метод спутниковых геодезических измерений (определений)	0.10	–
435	516678.79	2227495.65	Метод спутниковых геодезических измерений (определений)	0.10	–
–	–	–	–	–	–
445	516591.58	2227478.23	Метод спутниковых геодезических измерений (определений)	0.10	–
446	516567.95	2227475.75	Метод спутниковых геодезических измерений (определений)	0.10	–
447	516540.90	2227471.63	Метод спутниковых	0.10	–

			геодезических измерений (определений)		
448	516517.33	2227469.29	Метод спутниковых геодезических измерений (определений)	0.10	–
449	516500.79	2227465.96	Метод спутниковых геодезических измерений (определений)	0.10	–
450	516482.05	2227464.31	Метод спутниковых геодезических измерений (определений)	0.10	–
451	516481.74	2227465.80	Метод спутниковых геодезических измерений (определений)	0.10	–
452	516470.83	2227464.32	Метод спутниковых геодезических измерений (определений)	0.10	–
453	516471.44	2227458.05	Метод спутниковых геодезических измерений (определений)	0.10	–
454	516476.97	2227410.21	Метод спутниковых геодезических измерений (определений)	0.10	–
455	516480.99	2227380.14	Метод спутниковых геодезических измерений (определений)	0.10	–
456	516481.66	2227379.49	Метод спутниковых геодезических измерений (определений)	0.10	–
457	516507.22	2227383.69	Метод спутниковых геодезических измерений (определений)	0.10	–
458	516529.95	2227383.88	Метод спутниковых геодезических измерений (определений)	0.10	–
459	516531.44	2227382.69	Метод спутниковых геодезических измерений (определений)	0.10	–
460	516540.77	2227356.21	Метод спутниковых геодезических измерений (определений)	0.10	–
461	516541.99	2227340.10	Метод спутниковых геодезических измерений (определений)	0.10	–
462	516544.15	2227321.38	Метод спутниковых геодезических измерений (определений)	0.10	–
463	516543.78	2227305.10	Метод спутниковых геодезических измерений (определений)	0.10	–
464	516543.75	2227297.08	Метод спутниковых геодезических	0.10	–

			измерений (определений)		
465	516546.28	2227279.71	Метод спутниковых геодезических измерений (определений)	0.10	–
466	516549.15	2227276.95	Метод спутниковых геодезических измерений (определений)	0.10	–
467	516551.74	2227277.29	Метод спутниковых геодезических измерений (определений)	0.10	–
468	516552.18	2227281.93	Метод спутниковых геодезических измерений (определений)	0.10	–
469	516554.46	2227282.13	Метод спутниковых геодезических измерений (определений)	0.10	–
470	516555.38	2227279.50	Метод спутниковых геодезических измерений (определений)	0.10	–
471	516555.78	2227278.83	Метод спутниковых геодезических измерений (определений)	0.10	–
472	516556.62	2227278.57	Метод спутниковых геодезических измерений (определений)	0.10	–
473	516557.26	2227278.57	Метод спутниковых геодезических измерений (определений)	0.10	–
474	516557.74	2227278.94	Метод спутниковых геодезических измерений (определений)	0.10	–
475	516557.88	2227279.83	Метод спутниковых геодезических измерений (определений)	0.10	–
476	516550.76	2227329.18	Метод спутниковых геодезических измерений (определений)	0.10	–
477	516546.83	2227358.48	Метод спутниковых геодезических измерений (определений)	0.10	–
478	516566.04	2227362.05	Метод спутниковых геодезических измерений (определений)	0.10	–
479	516570.72	2227365.29	Метод спутниковых геодезических измерений (определений)	0.10	–
480	516569.20	2227384.12	Метод спутниковых геодезических измерений (определений)	0.10	–
481	516568.43	2227395.75	Метод спутниковых геодезических измерений	0.10	–

			(определений)		
482	516584.38	2227398.06	Метод спутниковых геодезических измерений (определений)	0.10	–
483	516599.90	2227401.63	Метод спутниковых геодезических измерений (определений)	0.10	–
484	516597.73	2227423.61	Метод спутниковых геодезических измерений (определений)	0.10	–
485	516596.37	2227438.28	Метод спутниковых геодезических измерений (определений)	0.10	–
486	516595.15	2227459.67	Метод спутниковых геодезических измерений (определений)	0.10	–
445	516591.58	2227478.23	Метод спутниковых геодезических измерений (определений)	0.10	–
–	–	–	–	–	–
487	516468.84	2227464.05	Метод спутниковых геодезических измерений (определений)	0.10	–
488	516456.73	2227462.39	Метод спутниковых геодезических измерений (определений)	0.10	–
489	516413.05	2227456.24	Метод спутниковых геодезических измерений (определений)	0.10	–
490	516411.97	2227454.88	Метод спутниковых геодезических измерений (определений)	0.10	–
491	516415.75	2227436.77	Метод спутниковых геодезических измерений (определений)	0.10	–
492	516417.97	2227422.85	Метод спутниковых геодезических измерений (определений)	0.10	–
493	516423.51	2227377.78	Метод спутниковых геодезических измерений (определений)	0.10	–
494	516429.00	2227338.30	Метод спутниковых геодезических измерений (определений)	0.10	–
495	516432.53	2227308.91	Метод спутниковых геодезических измерений (определений)	0.10	–
496	516435.53	2227287.68	Метод спутниковых геодезических измерений (определений)	0.10	–
497	516438.49	2227268.99	Метод спутниковых геодезических измерений	0.10	–

			(определений)		
498	516438.86	2227265.46	Метод спутниковых геодезических измерений (определений)	0.10	–
499	516442.56	2227231.88	Метод спутниковых геодезических измерений (определений)	0.10	–
500	516444.65	2227215.55	Метод спутниковых геодезических измерений (определений)	0.10	–
501	516446.68	2227215.50	Метод спутниковых геодезических измерений (определений)	0.10	–
502	516448.59	2227215.35	Метод спутниковых геодезических измерений (определений)	0.10	–
503	516468.09	2227214.69	Метод спутниковых геодезических измерений (определений)	0.10	–
504	516474.72	2227215.13	Метод спутниковых геодезических измерений (определений)	0.10	–
505	516486.81	2227215.06	Метод спутниковых геодезических измерений (определений)	0.10	–
506	516507.40	2227216.52	Метод спутниковых геодезических измерений (определений)	0.10	–
507	516514.72	2227168.35	Метод спутниковых геодезических измерений (определений)	0.10	–
508	516529.19	2227169.37	Метод спутниковых геодезических измерений (определений)	0.10	–
509	516535.25	2227174.19	Метод спутниковых геодезических измерений (определений)	0.10	–
510	516546.50	2227191.57	Метод спутниковых геодезических измерений (определений)	0.10	–
511	516562.52	2227214.98	Метод спутниковых геодезических измерений (определений)	0.10	–
512	516571.18	2227231.25	Метод спутниковых геодезических измерений (определений)	0.10	–
513	516570.78	2227246.38	Метод спутниковых геодезических измерений (определений)	0.10	–
514	516567.86	2227270.33	Метод спутниковых геодезических измерений (определений)	0.10	–

			геодезических измерений (определений)		
487	516468.84	2227464.05	Метод спутниковых геодезических измерений (определений)	0.10	–
–	–	–	–	–	–
533	516430.55	2227460.78	Метод спутниковых геодезических измерений (определений)	0.10	–
534	516410.64	2227458.83	Метод спутниковых геодезических измерений (определений)	0.10	–
535	516408.70	2227457.07	Метод спутниковых геодезических измерений (определений)	0.10	–
536	516411.75	2227441.07	Метод спутниковых геодезических измерений (определений)	0.10	–
537	516413.34	2227424.53	Метод спутниковых геодезических измерений (определений)	0.10	–
538	516428.32	2227320.67	Метод спутниковых геодезических измерений (определений)	0.10	–
539	516430.39	2227306.52	Метод спутниковых геодезических измерений (определений)	0.10	–
540	516434.41	2227275.96	Метод спутниковых геодезических измерений (определений)	0.10	–
541	516441.05	2227215.63	Метод спутниковых геодезических измерений (определений)	0.10	–
542	516442.53	2227215.60	Метод спутниковых геодезических измерений (определений)	0.10	–
543	516440.47	2227231.63	Метод спутниковых геодезических измерений (определений)	0.10	–
544	516436.77	2227265.23	Метод спутниковых геодезических измерений (определений)	0.10	–
545	516436.41	2227268.72	Метод спутниковых геодезических измерений (определений)	0.10	–
546	516433.45	2227287.36	Метод спутниковых геодезических измерений (определений)	0.10	–
547	516430.45	2227308.63	Метод спутниковых геодезических измерений (определений)	0.10	–
548	516426.92	2227338.02	Метод спутниковых	0.10	–

515	516567.38	2227270.85	Метод спутниковых геодезических измерений (определений)	0.10	–
516	516560.93	2227271.92	Метод спутниковых геодезических измерений (определений)	0.10	–
517	516553.71	2227276.91	Метод спутниковых геодезических измерений (определений)	0.10	–
518	516553.58	2227275.52	Метод спутниковых геодезических измерений (определений)	0.10	–
519	516548.46	2227274.84	Метод спутниковых геодезических измерений (определений)	0.10	–
520	516544.40	2227278.74	Метод спутниковых геодезических измерений (определений)	0.10	–
521	516541.75	2227296.94	Метод спутниковых геодезических измерений (определений)	0.10	–
522	516541.78	2227305.13	Метод спутниковых геодезических измерений (определений)	0.10	–
523	516542.15	2227321.30	Метод спутниковых геодезических измерений (определений)	0.10	–
524	516540.00	2227339.91	Метод спутниковых геодезических измерений (определений)	0.10	–
525	516538.80	2227355.80	Метод спутниковых геодезических измерений (определений)	0.10	–
526	516529.74	2227381.48	Метод спутниковых геодезических измерений (определений)	0.10	–
527	516529.26	2227381.87	Метод спутниковых геодезических измерений (определений)	0.10	–
528	516507.39	2227381.69	Метод спутниковых геодезических измерений (определений)	0.10	–
529	516480.99	2227377.35	Метод спутниковых геодезических измерений (определений)	0.10	–
530	516479.09	2227379.18	Метод спутниковых геодезических измерений (определений)	0.10	–
531	516474.99	2227409.96	Метод спутниковых геодезических измерений (определений)	0.10	–
532	516469.45	2227457.84	Метод спутниковых	0.10	–

			геодезических измерений (определений)		
549	516421.43	2227377.50	Метод спутниковых геодезических измерений (определений)	0.10	–
550	516415.89	2227422.56	Метод спутниковых геодезических измерений (определений)	0.10	–
551	516413.68	2227436.38	Метод спутниковых геодезических измерений (определений)	0.10	–
552	516409.83	2227454.72	Метод спутниковых геодезических измерений (определений)	0.10	–
553	516409.96	2227455.72	Метод спутниковых геодезических измерений (определений)	0.10	–
554	516411.93	2227458.21	Метод спутниковых геодезических измерений (определений)	0.10	–
533	516430.55	2227460.78	Метод спутниковых геодезических измерений (определений)	0.10	–
–	–	–	–	–	–
555	516468.87	2227484.47	Метод спутниковых геодезических измерений (определений)	0.10	–
556	516470.52	2227467.48	Метод спутниковых геодезических измерений (определений)	0.10	–
557	516481.09	2227468.92	Метод спутниковых геодезических измерений (определений)	0.10	–
558	516479.09	2227478.53	Метод спутниковых геодезических измерений (определений)	0.10	–
559	516473.91	2227480.18	Метод спутниковых геодезических измерений (определений)	0.10	–
555	516468.87	2227484.47	Метод спутниковых геодезических измерений (определений)	0.10	–
–	–	–	–	–	–
560	516441.41	2227213.63	Метод спутниковых геодезических измерений (определений)	0.10	–
561	516454.93	2227152.28	Метод спутниковых геодезических измерений (определений)	0.10	–
562	516454.64	2227124.32	Метод спутниковых геодезических измерений (определений)	0.10	–
563	516461.31	2227081.02	Метод спутниковых геодезических измерений (определений)	0.10	–
564	516466.02	2227053.10	Метод спутниковых геодезических измерений (определений)	0.10	–
565	516468.42	2227018.26	Метод спутниковых геодезических измерений (определений)	0.10	–
566	516471.40	2227006.57	Метод спутниковых геодезических измерений (определений)	0.10	–
567	516471.08	2227009.53	Метод спутниковых геодезических измерений (определений)	0.10	–
568	516469.12	2227019.75	Метод спутниковых геодезических измерений (определений)	0.10	–
569	516468.13	2227036.97	Метод спутниковых геодезических измерений (определений)	0.10	–
570	516467.30	2227052.42	Метод спутниковых геодезических измерений (определений)	0.10	–
571	516466.71	2227055.12	Метод спутниковых геодезических измерений (определений)	0.10	–
572	516465.41	2227063.57	Метод спутниковых геодезических измерений (определений)	0.10	–
573	516458.09	2227107.81	Метод спутниковых геодезических измерений (определений)	0.10	–
574	516455.67	2227126.20	Метод спутниковых геодезических измерений (определений)	0.10	–
575	516456.13	2227145.63	Метод спутниковых геодезических измерений (определений)	0.10	–
576	516455.55	2227150.47	Метод спутниковых геодезических измерений (определений)	0.10	–
577	516452.41	2227172.76	Метод спутниковых геодезических измерений (определений)	0.10	–
578	516450.46	2227179.21	Метод спутниковых геодезических измерений (определений)	0.10	–
579	516450.11	2227180.82	Метод спутниковых геодезических измерений (определений)	0.10	–
580	516448.82	2227186.80	Метод спутниковых	0.10	–

			геодезических измерений (определений)		
581	516445.25	2227201.94	Метод спутниковых геодезических измерений (определений)	0.10	–
582	516442.95	2227212.28	Метод спутниковых геодезических измерений (определений)	0.10	–
583	516442.78	2227213.60	Метод спутниковых геодезических измерений (определений)	0.10	–
560	516441.41	2227213.63	Метод спутниковых геодезических измерений (определений)	0.10	–
–	–	–	–	–	–
584	516464.55	2226792.62	Метод спутниковых геодезических измерений (определений)	0.10	–
585	516465.29	2226792.47	Метод спутниковых геодезических измерений (определений)	0.10	–
586	516470.57	2226804.98	Метод спутниковых геодезических измерений (определений)	0.10	–
587	516478.83	2226827.71	Метод спутниковых геодезических измерений (определений)	0.10	–
588	516486.30	2226846.84	Метод спутниковых геодезических измерений (определений)	0.10	–
589	516483.91	2226873.53	Метод спутниковых геодезических измерений (определений)	0.10	–
590	516481.40	2226907.35	Метод спутниковых геодезических измерений (определений)	0.10	–
591	516480.57	2226923.06	Метод спутниковых геодезических измерений (определений)	0.10	–
592	516479.24	2226938.63	Метод спутниковых геодезических измерений (определений)	0.10	–
593	516476.13	2226964.65	Метод спутниковых геодезических измерений (определений)	0.10	–
594	516475.14	2226975.28	Метод спутниковых геодезических измерений (определений)	0.10	–
595	516473.72	2226986.84	Метод спутниковых геодезических измерений (определений)	0.10	–
596	516475.50	2226964.58	Метод спутниковых	0.10	–

			геодезических измерений (определений)		
597	516479.81	2226911.90	Метод спутниковых геодезических измерений (определений)	0.10	–
598	516484.94	2226848.10	Метод спутниковых геодезических измерений (определений)	0.10	–
584	516464.55	2226792.62	Метод спутниковых геодезических измерений (определений)	0.10	–

3. Сведения о характерных точках части (частей) границы объекта

Обозначение характерных точек части границы	Координаты, м		Метод определения координат характерной точки	Средняя квадратическая погрешность положения характерной точки (M_t), м	Описание обозначения точки на местности (при наличии)
	X	Y			
1	2	3	4	5	6
–	–	–	–	–	–

			геодезических измерений (определений)		
6	517251.52	2231949.60	Метод спутниковых геодезических измерений (определений)	0.10	–
7	517263.67	2231955.63	Метод спутниковых геодезических измерений (определений)	0.10	–
8	517262.76	2231957.23	Метод спутниковых геодезических измерений (определений)	0.10	–
9	517222.18	2231978.78	Метод спутниковых геодезических измерений (определений)	0.10	–
10	517217.12	2231975.57	Метод спутниковых геодезических измерений (определений)	0.10	–
11	517206.89	2231967.25	Метод спутниковых геодезических измерений (определений)	0.10	–
12	517194.86	2231972.63	Метод спутниковых геодезических измерений (определений)	0.10	–
13	517169.66	2231985.65	Метод спутниковых геодезических измерений (определений)	0.10	–
14	517179.08	2232003.86	Метод спутниковых геодезических измерений (определений)	0.10	–
15	517190.53	2232022.72	Метод спутниковых геодезических измерений (определений)	0.10	–
16	517191.45	2232022.31	Метод спутниковых геодезических измерений (определений)	0.10	–
17	517193.64	2232026.93	Метод спутниковых геодезических измерений (определений)	0.10	–
18	517192.90	2232027.35	Метод спутниковых геодезических измерений (определений)	0.10	–
19	517196.11	2232033.56	Метод спутниковых геодезических измерений (определений)	0.10	–
20	517193.20	2232035.30	Метод спутниковых геодезических измерений (определений)	0.10	–
21	517192.91	2232034.73	Метод спутниковых геодезических измерений (определений)	0.10	–
22	517075.36	2232093.60	Метод спутниковых геодезических	0.10	–

ГРАФИЧЕСКОЕ ОПИСАНИЕ

местоположения границ публичного сервитута

«Электросетевой комплекс Подстанция 35/6кВ «Кристалл» (КЛ 10/6кВ БКТП-6050 - ТП-6169, КЛ 10/6кВ Ф. Динамо, КЛ 10/6кВ Ф. Пермэнерго, ТП-6089, ТП-6169, ТП-6050, ТП-6011)»

(наименование объекта, местоположение границ которого описано (далее - объект)

Раздел 1

Сведения об объекте		
№ п/п	Характеристики объекта	Описание характеристик
1	2	3
1	Местоположение объекта	Пермский край, городской округ Пермский, город Пермь
2	Площадь объекта +/- величина погрешности определения площади (Р+/- Дельта Р)	6009 кв.м ± 17.33 кв.м
3	Иные характеристики объекта	Публичный сервитут устанавливается в целях эксплуатации объекта электросетевого хозяйства «Электросетевой комплекс Подстанция 35/6кВ «Кристалл» (КЛ 10/6кВ БКТП-6050 - ТП-6169, КЛ 10/6кВ Ф. Динамо, КЛ 10/6кВ Ф. Пермэнерго, ТП-6089, ТП-6169, ТП-6050, ТП-6011)» (согласно ст. 3.6 Федерального закона от 25 октября 2001 г. № 137-ФЗ «О введении в действие Земельного кодекса Российской Федерации») Срок установления публичного сервитута - сорок девять лет (согласно п.1 ст. 39.45 ЗК РФ).

Раздел 2

Сведения о местоположении границ объекта

1. Система координат МСК-59, зона 2

2. Сведения о характерных точках границ объекта

Обозначение характерных точек границ	Координаты, м		Метод определения координат характерной точки	Средняя квадратическая погрешность положения характерной точки (M_t), м	Описание обозначения точки на местности (при наличии)
	X	Y			
1	2	3	4	5	6
Граница1(1)	–	–	–	–	–
1	517238.52	2231952.85	Метод спутниковых геодезических измерений (определений)	0.10	–
2	517228.06	2231928.42	Метод спутниковых геодезических измерений (определений)	0.10	–
3	517252.54	2231917.96	Метод спутниковых геодезических измерений (определений)	0.10	–
4	517263.00	2231942.40	Метод спутниковых геодезических измерений (определений)	0.10	–
5	517250.31	2231947.82	Метод спутниковых	0.10	–

			измерений (определений)		
23	517004.56	2232128.40	Метод спутниковых геодезических измерений (определений)	0.10	–
24	516969.09	2232146.51	Метод спутниковых геодезических измерений (определений)	0.10	–
25	516895.27	2232183.04	Метод спутниковых геодезических измерений (определений)	0.10	–
26	516865.59	2232196.43	Метод спутниковых геодезических измерений (определений)	0.10	–
27	516808.13	2232225.27	Метод спутниковых геодезических измерений (определений)	0.10	–
28	516765.04	2232246.71	Метод спутниковых геодезических измерений (определений)	0.10	–
29	516739.86	2232258.89	Метод спутниковых геодезических измерений (определений)	0.10	–
30	516686.59	2232285.08	Метод спутниковых геодезических измерений (определений)	0.10	–
31	516672.30	2232291.77	Метод спутниковых геодезических измерений (определений)	0.10	–
32	516647.67	2232303.68	Метод спутниковых геодезических измерений (определений)	0.10	–
33	516667.85	2232343.21	Метод спутниковых геодезических измерений (определений)	0.10	–
34	516717.04	2232320.86	Метод спутниковых геодезических измерений (определений)	0.10	–
35	516743.08	2232305.95	Метод спутниковых геодезических измерений (определений)	0.10	–
36	516744.66	2232305.48	Метод спутниковых геодезических измерений (определений)	0.10	–
37	516746.41	2232305.95	Метод спутниковых геодезических измерений (определений)	0.10	–
38	516747.51	2232307.31	Метод спутниковых геодезических измерений (определений)	0.10	–
39	516750.79	2232313.38	Метод спутниковых геодезических измерений	0.10	–

			(определений)		
40	516755.69	2232316.63	Метод спутниковых геодезических измерений (определений)	0.10	–
41	516761.54	2232326.25	Метод спутниковых геодезических измерений (определений)	0.10	–
42	516764.69	2232327.61	Метод спутниковых геодезических измерений (определений)	0.10	–
43	516777.80	2232320.60	Метод спутниковых геодезических измерений (определений)	0.10	–
44	516789.57	2232342.55	Метод спутниковых геодезических измерений (определений)	0.10	–
45	516767.63	2232354.31	Метод спутниковых геодезических измерений (определений)	0.10	–
46	516755.81	2232332.36	Метод спутниковых геодезических измерений (определений)	0.10	–
47	516762.43	2232328.82	Метод спутниковых геодезических измерений (определений)	0.10	–
48	516760.16	2232327.84	Метод спутниковых геодезических измерений (определений)	0.10	–
49	516754.21	2232318.05	Метод спутниковых геодезических измерений (определений)	0.10	–
50	516749.27	2232314.77	Метод спутниковых геодезических измерений (определений)	0.10	–
51	516745.84	2232308.42	Метод спутниковых геодезических измерений (определений)	0.10	–
52	516745.27	2232307.71	Метод спутниковых геодезических измерений (определений)	0.10	–
53	516744.69	2232307.56	Метод спутниковых геодезических измерений (определений)	0.10	–
54	516743.87	2232307.80	Метод спутниковых геодезических измерений (определений)	0.10	–
55	516717.95	2232322.64	Метод спутниковых геодезических измерений (определений)	0.10	–
56	516666.93	2232345.79	Метод спутниковых геодезических измерений (определений)	0.10	–

57	516646.25	2232305.30	Метод спутниковых геодезических измерений (определений)	0.10	–
58	516626.15	2232314.80	Метод спутниковых геодезических измерений (определений)	0.10	–
59	516551.62	2232351.25	Метод спутниковых геодезических измерений (определений)	0.10	–
60	516538.44	2232357.65	Метод спутниковых геодезических измерений (определений)	0.10	–
61	516535.99	2232357.40	Метод спутниковых геодезических измерений (определений)	0.10	–
62	516534.70	2232356.33	Метод спутниковых геодезических измерений (определений)	0.10	–
63	516529.31	2232345.52	Метод спутниковых геодезических измерений (определений)	0.10	–
64	516526.30	2232340.00	Метод спутниковых геодезических измерений (определений)	0.10	–
65	516520.81	2232336.64	Метод спутниковых геодезических измерений (определений)	0.10	–
66	516500.08	2232293.85	Метод спутниковых геодезических измерений (определений)	0.10	–
67	516494.21	2232291.37	Метод спутниковых геодезических измерений (определений)	0.10	–
68	516479.21	2232261.10	Метод спутниковых геодезических измерений (определений)	0.10	–
69	516480.02	2232260.69	Метод спутниковых геодезических измерений (определений)	0.10	–
70	516479.34	2232259.35	Метод спутниковых геодезических измерений (определений)	0.10	–
71	516481.49	2232258.19	Метод спутниковых геодезических измерений (определений)	0.10	–
72	516482.16	2232259.59	Метод спутниковых геодезических измерений (определений)	0.10	–
73	516482.33	2232259.50	Метод спутниковых геодезических измерений (определений)	0.10	–
74	516496.70	2232288.54	Метод спутниковых геодезических измерений (определений)	0.10	–
75	516502.75	2232291.30	Метод спутниковых геодезических измерений (определений)	0.10	–
76	516523.97	2232335.42	Метод спутниковых геодезических измерений (определений)	0.10	–
77	516528.45	2232338.07	Метод спутниковых геодезических измерений (определений)	0.10	–
78	516537.03	2232354.52	Метод спутниковых геодезических измерений (определений)	0.10	–
79	516538.16	2232355.00	Метод спутниковых геодезических измерений (определений)	0.10	–
80	516550.50	2232348.76	Метод спутниковых геодезических измерений (определений)	0.10	–
81	516646.46	2232302.04	Метод спутниковых геодезических измерений (определений)	0.10	–
82	516671.44	2232289.96	Метод спутниковых геодезических измерений (определений)	0.10	–
83	516685.73	2232283.28	Метод спутниковых геодезических измерений (определений)	0.10	–
84	516738.98	2232257.10	Метод спутниковых геодезических измерений (определений)	0.10	–
85	516764.16	2232244.90	Метод спутниковых геодезических измерений (определений)	0.10	–
86	516807.23	2232223.48	Метод спутниковых геодезических измерений (определений)	0.10	–
87	516864.73	2232194.62	Метод спутниковых геодезических измерений (определений)	0.10	–
88	516894.41	2232181.23	Метод спутниковых геодезических измерений (определений)	0.10	–
89	516968.20	2232144.72	Метод спутниковых геодезических измерений (определений)	0.10	–
90	517003.66	2232126.62	Метод спутниковых геодезических измерений (определений)	0.10	–
91	517074.47	2232091.81	Метод спутниковых геодезических	0.10	–

			измерений (определений)		
92	517191.99	2232032.96	Метод спутниковых геодезических измерений (определений)	0.10	–
93	517189.88	2232028.88	Метод спутниковых геодезических измерений (определений)	0.10	–
94	517188.86	2232029.35	Метод спутниковых геодезических измерений (определений)	0.10	–
95	517186.73	2232024.63	Метод спутниковых геодезических измерений (определений)	0.10	–
96	517187.45	2232024.24	Метод спутниковых геодезических измерений (определений)	0.10	–
97	517175.96	2232005.35	Метод спутниковых геодезических измерений (определений)	0.10	–
98	517165.23	2231984.50	Метод спутниковых геодезических измерений (определений)	0.10	–
99	517168.23	2231982.86	Метод спутниковых геодезических измерений (определений)	0.10	–
100	517168.75	2231983.87	Метод спутниковых геодезических измерений (определений)	0.10	–
101	517193.99	2231970.83	Метод спутниковых геодезических измерений (определений)	0.10	–
102	517207.20	2231964.93	Метод спутниковых геодезических измерений (определений)	0.10	–
103	517218.29	2231973.94	Метод спутниковых геодезических измерений (определений)	0.10	–
104	517222.27	2231976.47	Метод спутниковых геодезических измерений (определений)	0.10	–
105	517260.39	2231956.23	Метод спутниковых геодезических измерений (определений)	0.10	–
106	517250.16	2231951.15	Метод спутниковых геодезических измерений (определений)	0.10	–
107	517248.44	2231948.62	Метод спутниковых геодезических измерений (определений)	0.10	–
1	517238.52	2231952.85	Метод спутниковых геодезических измерений	0.10	–

			(определений)		
Граница1(2)	–	–	–	–	–
108	517427.52	2231882.43	Метод спутниковых геодезических измерений (определений)	0.10	–
109	517429.18	2231883.56	Метод спутниковых геодезических измерений (определений)	0.10	–
110	517427.65	2231885.79	Метод спутниковых геодезических измерений (определений)	0.10	–
111	517404.28	2231898.18	Метод спутниковых геодезических измерений (определений)	0.10	–
112	517398.72	2231898.58	Метод спутниковых геодезических измерений (определений)	0.10	–
113	517371.87	2231910.84	Метод спутниковых геодезических измерений (определений)	0.10	–
114	517357.59	2231918.30	Метод спутниковых геодезических измерений (определений)	0.10	–
115	517355.84	2231918.87	Метод спутниковых геодезических измерений (определений)	0.10	–
116	517354.19	2231917.65	Метод спутниковых геодезических измерений (определений)	0.10	–
117	517351.15	2231911.88	Метод спутниковых геодезических измерений (определений)	0.10	–
118	517331.57	2231920.57	Метод спутниковых геодезических измерений (определений)	0.10	–
119	517323.04	2231905.03	Метод спутниковых геодезических измерений (определений)	0.10	–
120	517322.21	2231904.98	Метод спутниковых геодезических измерений (определений)	0.10	–
121	517303.66	2231910.97	Метод спутниковых геодезических измерений (определений)	0.10	–
122	517300.89	2231910.51	Метод спутниковых геодезических измерений (определений)	0.10	–
123	517301.21	2231908.55	Метод спутниковых геодезических измерений (определений)	0.10	–
124	517303.52	2231908.92	Метод спутниковых геодезических измерений	0.10	–

			(определений)		
125	517321.96	2231902.96	Метод спутниковых геодезических измерений (определений)	0.10	–
126	517324.27	2231903.11	Метод спутниковых геодезических измерений (определений)	0.10	–
127	517332.44	2231918.00	Метод спутниковых геодезических измерений (определений)	0.10	–
128	517352.05	2231909.30	Метод спутниковых геодезических измерений (определений)	0.10	–
129	517355.75	2231916.32	Метод спутниковых геодезических измерений (определений)	0.10	–
130	517356.20	2231916.65	Метод спутниковых геодезических измерений (определений)	0.10	–
131	517356.81	2231916.45	Метод спутниковых геодезических измерений (определений)	0.10	–
132	517370.99	2231909.04	Метод спутниковых геодезических измерений (определений)	0.10	–
133	517398.22	2231896.61	Метод спутниковых геодезических измерений (определений)	0.10	–
134	517403.72	2231896.22	Метод спутниковых геодезических измерений (определений)	0.10	–
135	517426.27	2231884.27	Метод спутниковых геодезических измерений (определений)	0.10	–
108	517427.52	2231882.43	Метод спутниковых геодезических измерений (определений)	0.10	–
Граница1(3)	–	–	–	–	–
136	516696.04	2232233.53	Метод спутниковых геодезических измерений (определений)	0.10	–
137	516733.87	2232214.75	Метод спутниковых геодезических измерений (определений)	0.10	–
138	516744.33	2232188.02	Метод спутниковых геодезических измерений (определений)	0.10	–
139	516776.58	2232170.49	Метод спутниковых геодезических измерений (определений)	0.10	–
140	516780.62	2232170.23	Метод спутниковых геодезических измерений	0.10	–

			(определений)		
141	516794.15	2232160.17	Метод спутниковых геодезических измерений (определений)	0.10	–
142	516808.22	2232164.67	Метод спутниковых геодезических измерений (определений)	0.10	–
143	516813.28	2232143.71	Метод спутниковых геодезических измерений (определений)	0.10	–
144	516841.05	2232150.23	Метод спутниковых геодезических измерений (определений)	0.10	–
145	516835.17	2232175.60	Метод спутниковых геодезических измерений (определений)	0.10	–
146	516807.18	2232168.96	Метод спутниковых геодезических измерений (определений)	0.10	–
147	516807.74	2232166.62	Метод спутниковых геодезических измерений (определений)	0.10	–
148	516794.52	2232162.38	Метод спутниковых геодезических измерений (определений)	0.10	–
149	516781.34	2232172.19	Метод спутниковых геодезических измерений (определений)	0.10	–
150	516777.15	2232172.46	Метод спутниковых геодезических измерений (определений)	0.10	–
151	516745.93	2232189.43	Метод спутниковых геодезических измерений (определений)	0.10	–
152	516735.45	2232216.20	Метод спутниковых геодезических измерений (определений)	0.10	–
153	516696.87	2232235.35	Метод спутниковых геодезических измерений (определений)	0.10	–
154	516683.97	2232240.70	Метод спутниковых геодезических измерений (определений)	0.10	–
155	516691.47	2232255.15	Метод спутниковых геодезических измерений (определений)	0.10	–
156	516669.38	2232266.66	Метод спутниковых геодезических измерений (определений)	0.10	–
157	516657.84	2232244.38	Метод спутниковых геодезических измерений (определений)	0.10	–

ГРАФИЧЕСКОЕ ОПИСАНИЕ

местоположения границ публичного сервитута

«Электросетевой комплекс Подстанция 110/6 кВ «Крохалевка» (КЛ-0,4 кВ от ТП-6193)»
(наименование объекта, местоположение границ которого описано (далее - объект)

Раздел 1

Сведения об объекте		
№ п/п	Характеристики объекта	Описание характеристик
1	2	3
1	Местоположение объекта	Пермский край, городской округ Пермский, город Пермь
2	Площадь объекта +/- величина погрешности определения площади (Р+/- Дельта Р)	431 кв.м ± 6.23 кв.м
3	Иные характеристики объекта	Публичный сервитут устанавливается в целях эксплуатации объекта электросетевого хозяйства «Электросетевой комплекс Подстанция 110/6 кВ «Крохалевка» (КЛ-0,4 кВ от ТП-6193)» (согласно ст. 3.6 Федерального закона от 25 октября 2001 г. № 137-ФЗ «О введении в действие Земельного кодекса Российской Федерации») Срок установления публичного сервитута - сорок девять лет (согласно п.1 ст. 39.45 ЗК РФ).

Раздел 2

Сведения о местоположении границ объекта

1. Система координат МСК-59, зона 2

2. Сведения о характерных точках границ объекта

Обозначение характерных точек границ	Координаты, м		Метод определения координат характерной точки	Средняя квадратическая погрешность положения характерной точки (M_t), м	Описание обозначения точки на местности (при наличии)
	X	Y			
1	2	3	4	5	6
Граница1(1)	–	–	–	–	–
1	512997.13	2231112.55	Метод спутниковых геодезических измерений (определений)	0.10	–
2	512997.01	2231114.55	Метод спутниковых геодезических измерений (определений)	0.10	–
3	512967.23	2231112.77	Метод спутниковых геодезических измерений (определений)	0.10	–
4	512967.35	2231110.77	Метод спутниковых геодезических измерений (определений)	0.10	–
1	512997.13	2231112.55	Метод спутниковых геодезических измерений (определений)	0.10	–
Граница1(2)	–	–	–	–	–
158	516679.93	2232232.93	Метод спутниковых геодезических измерений (определений)	0.10	–
159	516683.04	2232238.92	Метод спутниковых геодезических измерений (определений)	0.10	–
136	516696.04	2232233.53	Метод спутниковых геодезических измерений (определений)	0.10	–

3. Сведения о характерных точках части (частей) границы объекта

Обозначение характерных точек части границы	Координаты, м		Метод определения координат характерной точки	Средняя квадратическая погрешность положения характерной точки (M_t), м	Описание обозначения точки на местности (при наличии)
	X	Y			
1	2	3	4	5	6
–	–	–	–	–	–

			геодезических измерений (определений)		
23	513022.32	2231305.19	Метод спутниковых геодезических измерений (определений)	0.10	–
24	513019.29	2231305.00	Метод спутниковых геодезических измерений (определений)	0.10	–
25	513020.40	2231277.32	Метод спутниковых геодезических измерений (определений)	0.10	–
26	513016.50	2231276.45	Метод спутниковых геодезических измерений (определений)	0.10	–
27	512984.50	2231273.47	Метод спутниковых геодезических измерений (определений)	0.10	–
28	512986.14	2231234.11	Метод спутниковых геодезических измерений (определений)	0.10	–
29	512986.97	2231233.12	Метод спутниковых геодезических измерений (определений)	0.10	–
30	512987.24	2231225.06	Метод спутниковых геодезических измерений (определений)	0.10	–
31	512980.86	2231224.62	Метод спутниковых геодезических измерений (определений)	0.10	–
32	512980.72	2231225.34	Метод спутниковых геодезических измерений (определений)	0.10	–
5	512978.76	2231224.96	Метод спутниковых геодезических измерений (определений)	0.10	–

3. Сведения о характерных точках части (частей) границы объекта

Обозначение характерных точек части границы	Координаты, м		Метод определения координат характерной точки	Средняя квадратическая погрешность положения характерной точки (M_t), м	Описание обозначения точки на местности (при наличии)
	X	Y			
1	2	3	4	5	6
–	–	–	–	–	–
5	512978.76	2231224.96	Метод спутниковых геодезических измерений (определений)	0.10	–
6	512979.26	2231222.50	Метод спутниковых геодезических измерений (определений)	0.10	–
7	512989.30	2231223.20	Метод спутниковых геодезических измерений (определений)	0.10	–
8	512988.95	2231233.86	Метод спутниковых геодезических измерений (определений)	0.10	–
9	512988.12	2231234.87	Метод спутниковых геодезических измерений (определений)	0.10	–
10	512986.58	2231271.65	Метод спутниковых геодезических измерений (определений)	0.10	–
11	513016.80	2231274.47	Метод спутниковых геодезических измерений (определений)	0.10	–
12	513022.46	2231275.74	Метод спутниковых геодезических измерений (определений)	0.10	–
13	513021.37	2231303.12	Метод спутниковых геодезических измерений (определений)	0.10	–
14	513024.92	2231303.36	Метод спутниковых геодезических измерений (определений)	0.10	–
15	513024.80	2231305.02	Метод спутниковых геодезических измерений (определений)	0.10	–
16	513025.16	2231305.06	Метод спутниковых геодезических измерений (определений)	0.10	–
17	513024.24	2231319.32	Метод спутниковых геодезических измерений (определений)	0.10	–
18	513023.74	2231319.38	Метод спутниковых геодезических измерений (определений)	0.10	–
19	513020.86	2231358.38	Метод спутниковых геодезических измерений (определений)	0.10	–
20	513018.88	2231358.22	Метод спутниковых геодезических измерений (определений)	0.10	–
21	513021.72	2231319.60	Метод спутниковых геодезических измерений (определений)	0.10	–
22	513021.52	2231319.62	Метод спутниковых	0.10	–

5	513738.76	2228340.92	Метод спутниковых геодезических измерений (определений)	0.10	–
6	513708.84	2228286.62	Метод спутниковых геодезических измерений (определений)	0.10	–
7	513677.15	2228304.20	Метод спутниковых геодезических измерений (определений)	0.10	–
8	513672.79	2228296.14	Метод спутниковых геодезических измерений (определений)	0.10	–
9	513667.85	2228298.71	Метод спутниковых геодезических измерений (определений)	0.10	–
10	513668.18	2228299.47	Метод спутниковых геодезических измерений (определений)	0.10	–
11	513666.34	2228300.25	Метод спутниковых геодезических измерений (определений)	0.10	–
12	513665.28	2228297.80	Метод спутниковых геодезических измерений (определений)	0.10	–
13	513673.60	2228293.46	Метод спутниковых геодезических измерений (определений)	0.10	–
14	513677.95	2228301.47	Метод спутниковых геодезических измерений (определений)	0.10	–
15	513707.51	2228285.03	Метод спутниковых геодезических измерений (определений)	0.10	–
16	513709.71	2228284.03	Метод спутниковых геодезических измерений (определений)	0.10	–
17	513743.77	2228346.19	Метод спутниковых геодезических измерений (определений)	0.10	–
18	513757.80	2228340.97	Метод спутниковых геодезических измерений (определений)	0.10	–
19	513784.63	2228332.38	Метод спутниковых геодезических измерений (определений)	0.10	–
1	513785.23	2228334.29	Метод спутниковых геодезических измерений (определений)	0.10	–
Граница1(2)	–	–	–	–	–
20	513665.41	2228308.47	Метод спутниковых геодезических измерений (определений)	0.10	–

ГРАФИЧЕСКОЕ ОПИСАНИЕ

местоположения границ публичного сервитута

«Электросетевой комплекс Подстанция 110/6 кВ «Балатовская» (КЛ 0,4 кВ: от ТП-7122, от РП-32, от РП-54, от БКТП-7463 – ВРУ ж/д ул. С.Армии,72, от ТП-7169, от ТП-7051, от ТП-7192, от РП-36, от ТП-7311, от ТП-7339)»

(наименование объекта, местоположение границ которого описано (далее - объект)

Раздел 1

Сведения об объекте		
№ п/п	Характеристики объекта	Описание характеристик
1	2	3
1	Местоположение объекта	Пермский край, городской округ Пермский, город Пермь
2	Площадь объекта +/- величина погрешности определения площади (Р+/- Дельта Р)	5432 кв.м ± 15.42 кв.м
3	Иные характеристики объекта	Публичный сервитут устанавливается в целях эксплуатации объекта электросетевого хозяйства «Электросетевой комплекс Подстанция 110/6 кВ «Балатовская» (КЛ 0,4 кВ: от ТП-7122, от РП-32, от РП-54, от БКТП-7463 – ВРУ ж/д ул. С.Армии,72, от ТП-7169, от ТП-7051, от ТП-7192, от РП-36, от ТП-7311, от ТП-7339)» (согласно ст. 3.6 Федерального закона от 25 октября 2001 г. № 137-ФЗ «О введении в действие Земельного кодекса Российской Федерации») Срок установления публичного сервитута - сорок девять лет (согласно п.1 ст. 39.45 ЗК РФ).

Раздел 2

Сведения о местоположении границ объекта					
1. Система координат МСК-59, зона 2					
2. Сведения о характерных точках границ объекта					
Обозначение характерных точек границ	Координаты, м		Метод определения координат характерной точки	Средняя квадратическая погрешность положения характерной точки (M_t), м	Описание обозначения точки на местности (при наличии)
	X	Y			
1	2	3	4	5	6
Граница1(1)	–	–	–	–	–
1	513785.23	2228334.29	Метод спутниковых геодезических измерений (определений)	0.10	–
2	513758.45	2228342.86	Метод спутниковых геодезических измерений (определений)	0.10	–
3	513743.46	2228348.43	Метод спутниковых геодезических измерений (определений)	0.10	–
4	513742.23	2228347.54	Метод спутниковых геодезических измерений (определений)	0.10	–

21	513665.24	2228314.61	Метод спутниковых геодезических измерений (определений)	0.10	–
22	513663.00	2228316.42	Метод спутниковых геодезических измерений (определений)	0.10	–
23	513661.74	2228314.86	Метод спутниковых геодезических измерений (определений)	0.10	–
24	513663.27	2228313.63	Метод спутниковых геодезических измерений (определений)	0.10	–
25	513663.41	2228308.42	Метод спутниковых геодезических измерений (определений)	0.10	–
20	513665.41	2228308.47	Метод спутниковых геодезических измерений (определений)	0.10	–
Граница1(3)	–	–	–	–	–
26	513833.28	2229378.48	Метод спутниковых геодезических измерений (определений)	0.10	–
27	513834.82	2229381.43	Метод спутниковых геодезических измерений (определений)	0.10	–
28	513814.27	2229392.98	Метод спутниковых геодезических измерений (определений)	0.10	–
29	513814.01	2229392.48	Метод спутниковых геодезических измерений (определений)	0.10	–
30	513813.00	2229393.06	Метод спутниковых геодезических измерений (определений)	0.10	–
31	513815.16	2229397.19	Метод спутниковых геодезических измерений (определений)	0.10	–
32	513803.50	2229404.98	Метод спутниковых геодезических измерений (определений)	0.10	–
33	513790.89	2229412.49	Метод спутниковых геодезических измерений (определений)	0.10	–
34	513803.09	2229430.27	Метод спутниковых геодезических измерений (определений)	0.10	–
35	513813.17	2229448.40	Метод спутниковых геодезических измерений (определений)	0.10	–
36	513791.05	2229462.76	Метод спутниковых геодезических измерений (определений)	0.10	–
37	513803.14	2229486.94	Метод спутниковых геодезических измерений (определений)	0.10	–
38	513804.26	2229494.00	Метод спутниковых геодезических измерений (определений)	0.10	–
39	513801.84	2229494.50	Метод спутниковых геодезических измерений (определений)	0.10	–
40	513800.27	2229487.78	Метод спутниковых геодезических измерений (определений)	0.10	–
41	513788.53	2229463.97	Метод спутниковых геодезических измерений (определений)	0.10	–
42	513785.24	2229465.08	Метод спутниковых геодезических измерений (определений)	0.10	–
43	513785.33	2229465.43	Метод спутниковых геодезических измерений (определений)	0.10	–
44	513775.47	2229468.98	Метод спутниковых геодезических измерений (определений)	0.10	–
45	513775.37	2229468.59	Метод спутниковых геодезических измерений (определений)	0.10	–
46	513768.71	2229471.98	Метод спутниковых геодезических измерений (определений)	0.10	–
47	513759.49	2229457.58	Метод спутниковых геодезических измерений (определений)	0.10	–
48	513739.71	2229420.94	Метод спутниковых геодезических измерений (определений)	0.10	–
49	513729.43	2229402.06	Метод спутниковых геодезических измерений (определений)	0.10	–
50	513720.18	2229383.24	Метод спутниковых геодезических измерений (определений)	0.10	–
51	513712.56	2229387.37	Метод спутниковых геодезических измерений (определений)	0.10	–
52	513711.87	2229386.11	Метод спутниковых геодезических измерений (определений)	0.10	–
53	513711.40	2229386.38	Метод спутниковых геодезических измерений (определений)	0.10	–
54	513700.69	2229366.45	Метод спутниковых	0.10	–

			геодезических измерений (определений)		
55	513701.07	2229366.25	Метод спутниковых геодезических измерений (определений)	0.10	–
56	513696.79	2229358.38	Метод спутниковых геодезических измерений (определений)	0.10	–
57	513679.73	2229364.46	Метод спутниковых геодезических измерений (определений)	0.10	–
58	513671.75	2229349.09	Метод спутниковых геодезических измерений (определений)	0.10	–
59	513673.54	2229348.17	Метод спутниковых геодезических измерений (определений)	0.10	–
60	513680.70	2229361.99	Метод спутниковых геодезических измерений (определений)	0.10	–
61	513696.77	2229356.27	Метод спутниковых геодезических измерений (определений)	0.10	–
62	513713.02	2229344.14	Метод спутниковых геодезических измерений (определений)	0.10	–
63	513714.21	2229345.75	Метод спутниковых геодезических измерений (определений)	0.10	–
64	513698.54	2229357.44	Метод спутниковых геодезических измерений (определений)	0.10	–
65	513702.89	2229365.38	Метод спутниковых геодезических измерений (определений)	0.10	–
66	513703.45	2229365.13	Метод спутниковых геодезических измерений (определений)	0.10	–
67	513713.86	2229384.40	Метод спутниковых геодезических измерений (определений)	0.10	–
68	513720.16	2229381.00	Метод спутниковых геодезических измерений (определений)	0.10	–
69	513729.97	2229375.39	Метод спутниковых геодезических измерений (определений)	0.10	–
70	513730.95	2229377.12	Метод спутниковых геодезических измерений (определений)	0.10	–
71	513721.95	2229382.28	Метод спутниковых геодезических	0.10	–

			измерений (определений)		
72	513731.21	2229401.15	Метод спутниковых геодезических измерений (определений)	0.10	–
73	513740.73	2229418.63	Метод спутниковых геодезических измерений (определений)	0.10	–
74	513749.04	2229414.35	Метод спутниковых геодезических измерений (определений)	0.10	–
75	513749.96	2229416.13	Метод спутниковых геодезических измерений (определений)	0.10	–
76	513741.97	2229420.25	Метод спутниковых геодезических измерений (определений)	0.10	–
77	513741.84	2229420.70	Метод спутниковых геодезических измерений (определений)	0.10	–
78	513761.21	2229456.56	Метод спутниковых геодезических измерений (определений)	0.10	–
79	513769.41	2229469.38	Метод спутниковых геодезических измерений (определений)	0.10	–
80	513774.83	2229466.62	Метод спутниковых геодезических измерений (определений)	0.10	–
81	513774.66	2229466.04	Метод спутниковых геодезических измерений (определений)	0.10	–
82	513784.47	2229462.49	Метод спутниковых геодезических измерений (определений)	0.10	–
83	513784.67	2229463.16	Метод спутниковых геодезических измерений (определений)	0.10	–
84	513789.03	2229461.68	Метод спутниковых геодезических измерений (определений)	0.10	–
85	513810.52	2229447.74	Метод спутниковых геодезических измерений (определений)	0.10	–
86	513801.40	2229431.32	Метод спутниковых геодезических измерений (определений)	0.10	–
87	513788.03	2229411.86	Метод спутниковых геодезических измерений (определений)	0.10	–
88	513802.43	2229403.29	Метод спутниковых геодезических измерений	0.10	–

			(определений)		
89	513812.55	2229396.53	Метод спутниковых геодезических измерений (определений)	0.10	–
90	513810.32	2229392.28	Метод спутниковых геодезических измерений (определений)	0.10	–
91	513813.05	2229390.73	Метод спутниковых геодезических измерений (определений)	0.10	–
92	513812.66	2229390.00	Метод спутниковых геодезических измерений (определений)	0.10	–
26	513833.28	2229378.48	Метод спутниковых геодезических измерений (определений)	0.10	–
Граница1(4)	–	–	–	–	–
93	513679.31	2229385.76	Метод спутниковых геодезических измерений (определений)	0.10	–
94	513676.52	2229387.00	Метод спутниковых геодезических измерений (определений)	0.10	–
95	513674.62	2229382.64	Метод спутниковых геодезических измерений (определений)	0.10	–
96	513675.07	2229382.42	Метод спутниковых геодезических измерений (определений)	0.10	–
97	513674.81	2229381.81	Метод спутниковых геодезических измерений (определений)	0.10	–
98	513673.09	2229382.60	Метод спутниковых геодезических измерений (определений)	0.10	–
99	513673.25	2229382.98	Метод спутниковых геодезических измерений (определений)	0.10	–
100	513668.12	2229385.72	Метод спутниковых геодезических измерений (определений)	0.10	–
101	513667.82	2229385.13	Метод спутниковых геодезических измерений (определений)	0.10	–
102	513647.35	2229397.15	Метод спутниковых геодезических измерений (определений)	0.10	–
103	513613.19	2229418.82	Метод спутниковых геодезических измерений (определений)	0.10	–
104	513604.63	2229404.15	Метод спутниковых геодезических измерений (определений)	0.10	–
105	513585.07	2229412.13	Метод спутниковых геодезических измерений (определений)	0.10	–
106	513584.31	2229410.29	Метод спутниковых геодезических измерений (определений)	0.10	–
107	513602.42	2229402.91	Метод спутниковых геодезических измерений (определений)	0.10	–
108	513597.07	2229393.03	Метод спутниковых геодезических измерений (определений)	0.10	–
109	513597.44	2229392.82	Метод спутниковых геодезических измерений (определений)	0.10	–
110	513597.38	2229392.73	Метод спутниковых геодезических измерений (определений)	0.10	–
111	513594.57	2229390.13	Метод спутниковых геодезических измерений (определений)	0.10	–
112	513595.93	2229388.67	Метод спутниковых геодезических измерений (определений)	0.10	–
113	513597.49	2229387.95	Метод спутниковых геодезических измерений (определений)	0.10	–
114	513599.62	2229391.63	Метод спутниковых геодезических измерений (определений)	0.10	–
115	513600.39	2229391.21	Метод спутниковых геодезических измерений (определений)	0.10	–
116	513605.78	2229401.19	Метод спутниковых геодезических измерений (определений)	0.10	–
117	513605.37	2229401.46	Метод спутниковых геодезических измерений (определений)	0.10	–
118	513613.87	2229416.02	Метод спутниковых геодезических измерений (определений)	0.10	–
119	513646.31	2229395.44	Метод спутниковых геодезических измерений (определений)	0.10	–
120	513666.91	2229383.33	Метод спутниковых геодезических измерений (определений)	0.10	–
121	513666.73	2229382.94	Метод спутниковых геодезических измерений (определений)	0.10	–

122	513672.00	2229380.13	Метод спутниковых геодезических измерений (определений)	0.10	–
123	513672.28	2229380.76	Метод спутниковых геодезических измерений (определений)	0.10	–
124	513675.85	2229379.15	Метод спутниковых геодезических измерений (определений)	0.10	–
125	513676.88	2229381.55	Метод спутниковых геодезических измерений (определений)	0.10	–
126	513677.46	2229381.28	Метод спутниковых геодезических измерений (определений)	0.10	–
93	513679.31	2229385.76	Метод спутниковых геодезических измерений (определений)	0.10	–
Граница1(5)	–	–	–	–	–
127	513681.04	2229391.32	Метод спутниковых геодезических измерений (определений)	0.10	–
128	513682.58	2229394.87	Метод спутниковых геодезических измерений (определений)	0.10	–
129	513678.27	2229396.85	Метод спутниковых геодезических измерений (определений)	0.10	–
130	513655.19	2229408.15	Метод спутниковых геодезических измерений (определений)	0.10	–
131	513624.58	2229425.31	Метод спутниковых геодезических измерений (определений)	0.10	–
132	513624.79	2229436.72	Метод спутниковых геодезических измерений (определений)	0.10	–
133	513634.90	2229463.59	Метод спутниковых геодезических измерений (определений)	0.10	–
134	513652.02	2229496.50	Метод спутниковых геодезических измерений (определений)	0.10	–
135	513668.59	2229519.05	Метод спутниковых геодезических измерений (определений)	0.10	–
136	513674.40	2229529.07	Метод спутниковых геодезических измерений (определений)	0.10	–
137	513670.15	2229531.50	Метод спутниковых геодезических измерений (определений)	0.10	–
138	513670.52	2229532.13	Метод спутниковых геодезических измерений (определений)	0.10	–
139	513643.06	2229547.73	Метод спутниковых геодезических измерений (определений)	0.10	–
140	513641.32	2229544.90	Метод спутниковых геодезических измерений (определений)	0.10	–
141	513668.88	2229529.14	Метод спутниковых геодезических измерений (определений)	0.10	–
142	513669.21	2229529.75	Метод спутниковых геодезических измерений (определений)	0.10	–
143	513671.66	2229528.34	Метод спутниковых геодезических измерений (определений)	0.10	–
144	513666.91	2229520.15	Метод спутниковых геодезических измерений (определений)	0.10	–
145	513664.68	2229517.12	Метод спутниковых геодезических измерений (определений)	0.10	–
146	513662.21	2229518.40	Метод спутниковых геодезических измерений (определений)	0.10	–
147	513661.29	2229516.63	Метод спутниковых геодезических измерений (определений)	0.10	–
148	513663.49	2229515.48	Метод спутниковых геодезических измерений (определений)	0.10	–
149	513650.32	2229497.56	Метод спутниковых геодезических измерений (определений)	0.10	–
150	513640.73	2229479.13	Метод спутниковых геодезических измерений (определений)	0.10	–
151	513633.18	2229483.13	Метод спутниковых геодезических измерений (определений)	0.10	–
152	513629.04	2229483.94	Метод спутниковых геодезических измерений (определений)	0.10	–
153	513627.43	2229481.79	Метод спутниковых геодезических измерений (определений)	0.10	–
154	513629.03	2229480.59	Метод спутниковых геодезических измерений (определений)	0.10	–
155	513629.89	2229481.73	Метод спутниковых	0.10	–

			геодезических измерений (определений)		
156	513632.51	2229481.22	Метод спутниковых геодезических измерений (определений)	0.10	–
157	513639.80	2229477.35	Метод спутниковых геодезических измерений (определений)	0.10	–
158	513633.07	2229464.40	Метод спутниковых геодезических измерений (определений)	0.10	–
159	513622.80	2229437.10	Метод спутниковых геодезических измерений (определений)	0.10	–
160	513622.56	2229424.15	Метод спутниковых геодезических измерений (определений)	0.10	–
161	513654.26	2229406.38	Метод спутниковых геодезических измерений (определений)	0.10	–
162	513677.41	2229395.04	Метод спутниковых геодезических измерений (определений)	0.10	–
163	513679.97	2229393.87	Метод спутниковых геодезических измерений (определений)	0.10	–
164	513679.20	2229392.11	Метод спутниковых геодезических измерений (определений)	0.10	–
127	513681.04	2229391.32	Метод спутниковых геодезических измерений (определений)	0.10	–
Граница1(6)	–	–	–	–	–
165	513794.92	2229680.14	Метод спутниковых геодезических измерений (определений)	0.10	–
166	513792.08	2229681.53	Метод спутниковых геодезических измерений (определений)	0.10	–
167	513786.95	2229671.59	Метод спутниковых геодезических измерений (определений)	0.10	–
168	513785.22	2229672.52	Метод спутниковых геодезических измерений (определений)	0.10	–
169	513784.62	2229671.30	Метод спутниковых геодезических измерений (определений)	0.10	–
170	513754.84	2229686.38	Метод спутниковых геодезических измерений (определений)	0.10	–
171	513755.44	2229687.82	Метод спутниковых	0.10	–

			геодезических измерений (определений)		
172	513754.47	2229688.25	Метод спутниковых геодезических измерений (определений)	0.10	–
173	513757.99	2229695.98	Метод спутниковых геодезических измерений (определений)	0.10	–
174	513755.25	2229697.54	Метод спутниковых геодезических измерений (определений)	0.10	–
175	513751.48	2229689.58	Метод спутниковых геодезических измерений (определений)	0.10	–
176	513750.55	2229690.01	Метод спутниковых геодезических измерений (определений)	0.10	–
177	513750.28	2229689.40	Метод спутниковых геодезических измерений (определений)	0.10	–
178	513741.63	2229694.97	Метод спутниковых геодезических измерений (определений)	0.10	–
179	513742.20	2229696.00	Метод спутниковых геодезических измерений (определений)	0.10	–
180	513737.54	2229698.71	Метод спутниковых геодезических измерений (определений)	0.10	–
181	513736.65	2229697.15	Метод спутниковых геодезических измерений (определений)	0.10	–
182	513718.74	2229707.64	Метод спутниковых геодезических измерений (определений)	0.10	–
183	513717.08	2229704.90	Метод спутниковых геодезических измерений (определений)	0.10	–
184	513735.14	2229694.44	Метод спутниковых геодезических измерений (определений)	0.10	–
185	513735.01	2229694.23	Метод спутниковых геодезических измерений (определений)	0.10	–
186	513736.01	2229693.62	Метод спутниковых геодезических измерений (определений)	0.10	–
187	513716.03	2229658.66	Метод спутниковых геодезических измерений (определений)	0.10	–
188	513714.64	2229659.49	Метод спутниковых геодезических	0.10	–

			измерений (определений)		
189	513713.37	2229657.35	Метод спутниковых геодезических измерений (определений)	0.10	–
190	513706.00	2229661.84	Метод спутниковых геодезических измерений (определений)	0.10	–
191	513704.33	2229658.98	Метод спутниковых геодезических измерений (определений)	0.10	–
192	513711.69	2229654.47	Метод спутниковых геодезических измерений (определений)	0.10	–
193	513711.60	2229654.34	Метод спутниковых геодезических измерений (определений)	0.10	–
194	513712.81	2229653.62	Метод спутниковых геодезических измерений (определений)	0.10	–
195	513696.04	2229624.07	Метод спутниковых геодезических измерений (определений)	0.10	–
196	513693.76	2229625.34	Метод спутниковых геодезических измерений (определений)	0.10	–
197	513691.40	2229620.92	Метод спутниковых геодезических измерений (определений)	0.10	–
198	513694.23	2229619.27	Метод спутниковых геодезических измерений (определений)	0.10	–
199	513693.85	2229618.54	Метод спутниковых геодезических измерений (определений)	0.10	–
200	513695.64	2229617.65	Метод спутниковых геодезических измерений (определений)	0.10	–
201	513695.96	2229618.27	Метод спутниковых геодезических измерений (определений)	0.10	–
202	513697.84	2229617.17	Метод спутниковых геодезических измерений (определений)	0.10	–
203	513700.28	2229621.67	Метод спутниковых геодезических измерений (определений)	0.10	–
204	513699.08	2229622.36	Метод спутниковых геодезических измерений (определений)	0.10	–
205	513715.60	2229651.93	Метод спутниковых геодезических измерений	0.10	–
			(определений)		
206	513716.53	2229651.38	Метод спутниковых геодезических измерений (определений)	0.10	–
207	513719.51	2229656.54	Метод спутниковых геодезических измерений (определений)	0.10	–
208	513718.90	2229656.91	Метод спутниковых геодезических измерений (определений)	0.10	–
209	513738.81	2229691.91	Метод спутниковых геодезических измерений (определений)	0.10	–
210	513739.63	2229691.42	Метод спутниковых геодезических измерений (определений)	0.10	–
211	513739.94	2229691.96	Метод спутниковых геодезических измерений (определений)	0.10	–
212	513748.87	2229686.13	Метод спутниковых геодезических измерений (определений)	0.10	–
213	513748.38	2229685.01	Метод спутниковых геодезических измерений (определений)	0.10	–
214	513753.31	2229682.81	Метод спутниковых геодезических измерений (определений)	0.10	–
215	513753.58	2229683.45	Метод спутниковых геодезических измерений (определений)	0.10	–
216	513783.23	2229668.54	Метод спутниковых геодезических измерений (определений)	0.10	–
217	513782.72	2229667.45	Метод спутниковых геодезических измерений (определений)	0.10	–
218	513787.65	2229664.83	Метод спутниковых геодезических измерений (определений)	0.10	–
219	513790.11	2229669.88	Метод спутниковых геодезических измерений (определений)	0.10	–
220	513789.64	2229670.13	Метод спутниковых геодезических измерений (определений)	0.10	–
165	513794.92	2229680.14	Метод спутниковых геодезических измерений (определений)	0.10	–
Граница1(7)	–	–	–	–	–
221	513595.74	2229650.12	Метод спутниковых геодезических измерений	0.10	–

			(определений)		
222	513597.74	2229650.23	Метод спутниковых геодезических измерений (определений)	0.10	–
223	513597.52	2229654.33	Метод спутниковых геодезических измерений (определений)	0.10	–
224	513595.52	2229654.22	Метод спутниковых геодезических измерений (определений)	0.10	–
221	513595.74	2229650.12	Метод спутниковых геодезических измерений (определений)	0.10	–
Граница1(8)	–	–	–	–	–
225	513593.32	2229662.75	Метод спутниковых геодезических измерений (определений)	0.10	–
226	513594.36	2229658.48	Метод спутниковых геодезических измерений (определений)	0.10	–
227	513596.30	2229658.96	Метод спутниковых геодезических измерений (определений)	0.10	–
228	513595.26	2229663.23	Метод спутниковых геодезических измерений (определений)	0.10	–
225	513593.32	2229662.75	Метод спутниковых геодезических измерений (определений)	0.10	–
Граница1(9)	–	–	–	–	–
229	512897.16	2227781.04	Метод спутниковых геодезических измерений (определений)	0.10	–
230	512900.01	2227786.77	Метод спутниковых геодезических измерений (определений)	0.10	–
231	512881.54	2227797.63	Метод спутниковых геодезических измерений (определений)	0.10	–
232	512881.75	2227797.99	Метод спутниковых геодезических измерений (определений)	0.10	–
233	512872.46	2227803.11	Метод спутниковых геодезических измерений (определений)	0.10	–
234	512872.14	2227802.54	Метод спутниковых геодезических измерений (определений)	0.10	–
235	512858.61	2227809.48	Метод спутниковых геодезических измерений (определений)	0.10	–
236	512850.84	2227826.71	Метод спутниковых геодезических	0.10	–

			измерений (определений)		
237	512848.78	2227836.47	Метод спутниковых геодезических измерений (определений)	0.10	–
238	512848.87	2227836.88	Метод спутниковых геодезических измерений (определений)	0.10	–
239	512856.66	2227851.25	Метод спутниковых геодезических измерений (определений)	0.10	–
240	512857.16	2227850.97	Метод спутниковых геодезических измерений (определений)	0.10	–
241	512860.21	2227857.04	Метод спутниковых геодезических измерений (определений)	0.10	–
242	512859.77	2227857.27	Метод спутниковых геодезических измерений (определений)	0.10	–
243	512869.47	2227876.24	Метод спутниковых геодезических измерений (определений)	0.10	–
244	512869.71	2227876.06	Метод спутниковых геодезических измерений (определений)	0.10	–
245	512875.95	2227884.61	Метод спутниковых геодезических измерений (определений)	0.10	–
246	512875.62	2227884.90	Метод спутниковых геодезических измерений (определений)	0.10	–
247	512881.25	2227892.36	Метод спутниковых геодезических измерений (определений)	0.10	–
248	512885.21	2227893.65	Метод спутниковых геодезических измерений (определений)	0.10	–
249	512899.97	2227887.77	Метод спутниковых геодезических измерений (определений)	0.10	–
250	512900.98	2227889.71	Метод спутниковых геодезических измерений (определений)	0.10	–
251	512899.21	2227890.64	Метод спутниковых геодезических измерений (определений)	0.10	–
252	512899.03	2227890.30	Метод спутниковых геодезических измерений (определений)	0.10	–
253	512885.28	2227895.79	Метод спутниковых геодезических измерений	0.10	–

			(определений)		
254	512880.03	2227894.07	Метод спутниковых геодезических измерений (определений)	0.10	–
255	512874.14	2227886.25	Метод спутниковых геодезических измерений (определений)	0.10	–
256	512873.84	2227886.53	Метод спутниковых геодезических измерений (определений)	0.10	–
257	512867.43	2227877.86	Метод спутниковых геодезических измерений (определений)	0.10	–
258	512867.87	2227877.52	Метод спутниковых геодезических измерений (определений)	0.10	–
259	512858.00	2227858.19	Метод спутниковых геодезических измерений (определений)	0.10	–
260	512857.54	2227858.43	Метод спутниковых геодезических измерений (определений)	0.10	–
261	512854.50	2227852.44	Метод спутниковых геодезических измерений (определений)	0.10	–
262	512854.91	2227852.21	Метод спутниковых геодезических измерений (определений)	0.10	–
263	512846.98	2227837.60	Метод спутниковых геодезических измерений (определений)	0.10	–
264	512846.73	2227836.49	Метод спутниковых геодезических измерений (определений)	0.10	–
265	512848.94	2227826.08	Метод спутниковых геодезических измерений (определений)	0.10	–
266	512857.07	2227808.02	Метод спутниковых геодезических измерений (определений)	0.10	–
267	512871.15	2227800.78	Метод спутниковых геодезических измерений (определений)	0.10	–
268	512870.34	2227799.31	Метод спутниковых геодезических измерений (определений)	0.10	–
269	512879.61	2227794.27	Метод спутниковых геодезических измерений (определений)	0.10	–
270	512880.54	2227795.90	Метод спутниковых геодезических измерений (определений)	0.10	–
271	512897.39	2227785.99	Метод спутниковых геодезических измерений (определений)	0.10	–
272	512894.58	2227780.35	Метод спутниковых геодезических измерений (определений)	0.10	–
273	512894.84	2227780.18	Метод спутниковых геодезических измерений (определений)	0.10	–
274	512876.96	2227756.89	Метод спутниковых геодезических измерений (определений)	0.10	–
275	512860.97	2227766.13	Метод спутниковых геодезических измерений (определений)	0.10	–
276	512863.65	2227771.45	Метод спутниковых геодезических измерений (определений)	0.10	–
277	512861.86	2227772.35	Метод спутниковых геодезических измерений (определений)	0.10	–
278	512858.33	2227765.34	Метод спутниковых геодезических измерений (определений)	0.10	–
279	512877.48	2227754.28	Метод спутниковых геодезических измерений (определений)	0.10	–
280	512895.81	2227778.18	Метод спутниковых геодезических измерений (определений)	0.10	–
281	512895.90	2227778.11	Метод спутниковых геодезических измерений (определений)	0.10	–
282	512897.55	2227780.78	Метод спутниковых геодезических измерений (определений)	0.10	–
229	512897.16	2227781.04	Метод спутниковых геодезических измерений (определений)	0.10	–
Граница1(10)	–	–	–	–	–
283	512784.79	2227911.66	Метод спутниковых геодезических измерений (определений)	0.10	–
284	512783.59	2227912.45	Метод спутниковых геодезических измерений (определений)	0.10	–
285	512795.90	2227935.60	Метод спутниковых геодезических измерений (определений)	0.10	–
286	512792.33	2227937.57	Метод спутниковых геодезических измерений (определений)	0.10	–

| | | |

	0.10	–
	0.10	–
	0.10	–
	0.10	–
	0.10	–
	0.10	–
	0.10	–
	0.10	–
	0.10	–
	0.10	–
	0.10	–
	0.10	–
	0.10	–
	0.10	–
	0.10	–
	0.10	–
	0.10	–

			(определений)		
339	512783.70	2227909.98	Метод спутниковых геодезических измерений (определений)	0.10	–
283	512784.79	2227911.66	Метод спутниковых геодезических измерений (определений)	0.10	–
Граница1(11)	–	–	–	–	–
340	512655.59	2227990.42	Метод спутниковых геодезических измерений (определений)	0.10	–
341	512653.19	2227991.07	Метод спутниковых геодезических измерений (определений)	0.10	–
342	512646.94	2227978.89	Метод спутниковых геодезических измерений (определений)	0.10	–
343	512619.07	2227994.55	Метод спутниковых геодезических измерений (определений)	0.10	–
344	512596.15	2227957.45	Метод спутниковых геодезических измерений (определений)	0.10	–
345	512570.70	2227909.52	Метод спутниковых геодезических измерений (определений)	0.10	–
346	512564.80	2227913.00	Метод спутниковых геодезических измерений (определений)	0.10	–
347	512563.78	2227911.29	Метод спутниковых геодезических измерений (определений)	0.10	–
348	512571.48	2227906.73	Метод спутниковых геодезических измерений (определений)	0.10	–
349	512597.89	2227956.45	Метод спутниковых геодезических измерений (определений)	0.10	–
350	512619.76	2227991.87	Метод спутниковых геодезических измерений (определений)	0.10	–
351	512647.77	2227976.13	Метод спутниковых геодезических измерений (определений)	0.10	–
352	512654.23	2227988.72	Метод спутниковых геодезических измерений (определений)	0.10	–
353	512655.07	2227988.48	Метод спутниковых геодезических измерений (определений)	0.10	–
340	512655.59	2227990.42	Метод спутниковых геодезических измерений	0.10	–

			(определений)		
–	–	–	–	–	–
	512858.48	2228593.15	Метод спутниковых геодезических измерений (определений)	0.10	–
	512859.37	2228592.76	Метод спутниковых геодезических измерений (определений)	0.10	–
	512863.71	2228603.13	Метод спутниковых геодезических измерений (определений)	0.10	–
	512863.38	2228603.31	Метод спутниковых геодезических измерений (определений)	0.10	–
	512874.97	2228621.13	Метод спутниковых геодезических измерений (определений)	0.10	–
	512887.49	2228628.32	Метод спутниковых геодезических измерений (определений)	0.10	–
	512891.79	2228628.89	Метод спутниковых геодезических измерений (определений)	0.10	–
	512913.69	2228635.59	Метод спутниковых геодезических измерений (определений)	0.10	–
	512931.89	2228632.73	Метод спутниковых геодезических измерений (определений)	0.10	–
	512932.79	2228635.15	Метод спутниковых геодезических измерений (определений)	0.10	–
	512930.92	2228635.86	Метод спутниковых геодезических измерений (определений)	0.10	–
	512930.59	2228634.97	Метод спутниковых геодезических измерений (определений)	0.10	–
	512913.55	2228637.63	Метод спутниковых геодезических измерений (определений)	0.10	–
	512891.36	2228630.85	Метод спутниковых геодезических измерений (определений)	0.10	–
	512886.84	2228630.25	Метод спутниковых геодезических измерений (определений)	0.10	–
	512873.56	2228622.62	Метод спутниковых геодезических измерений (определений)	0.10	–
	512861.59	2228604.22	Метод спутниковых геодезических измерений	0.10	–

			(определений)		
371	512860.45	2228604.82	Метод спутниковых геодезических измерений (определений)	0.10	–
372	512855.90	2228594.25	Метод спутниковых геодезических измерений (определений)	0.10	–
373	512856.64	2228593.94	Метод спутниковых геодезических измерений (определений)	0.10	–
374	512845.47	2228573.01	Метод спутниковых геодезических измерений (определений)	0.10	–
375	512839.44	2228559.21	Метод спутниковых геодезических измерений (определений)	0.10	–
376	512825.22	2228538.84	Метод спутниковых геодезических измерений (определений)	0.10	–
377	512826.53	2228536.85	Метод спутниковых геодезических измерений (определений)	0.10	–
378	512850.51	2228525.72	Метод спутниковых геодезических измерений (определений)	0.10	–
379	512852.21	2228524.37	Метод спутниковых геодезических измерений (определений)	0.10	–
380	512851.11	2228522.39	Метод спутниковых геодезических измерений (определений)	0.10	–
381	512852.86	2228521.42	Метод спутниковых геодезических измерений (определений)	0.10	–
382	512854.78	2228524.89	Метод спутниковых геодезических измерений (определений)	0.10	–
383	512851.56	2228527.44	Метод спутниковых геодезических измерений (определений)	0.10	–
384	512827.89	2228538.42	Метод спутниковых геодезических измерений (определений)	0.10	–
385	512827.64	2228538.81	Метод спутниковых геодезических измерений (определений)	0.10	–
386	512841.19	2228558.23	Метод спутниковых геодезических измерений (определений)	0.10	–
387	512847.27	2228572.14	Метод спутниковых геодезических измерений (определений)	0.10	–

354	512858.48	2228593.15	Метод спутниковых геодезических измерений (определений)	0.10	–
Граница1(13)	–	–	–	–	–
388	512933.84	2228684.55	Метод спутниковых геодезических измерений (определений)	0.10	–
389	512918.09	2228652.98	Метод спутниковых геодезических измерений (определений)	0.10	–
390	512916.91	2228648.94	Метод спутниковых геодезических измерений (определений)	0.10	–
391	512932.21	2228641.42	Метод спутниковых геодезических измерений (определений)	0.10	–
392	512933.09	2228643.21	Метод спутниковых геодезических измерений (определений)	0.10	–
393	512919.31	2228649.99	Метод спутниковых геодезических измерений (определений)	0.10	–
394	512919.96	2228652.25	Метод спутниковых геодезических измерений (определений)	0.10	–
395	512935.61	2228683.61	Метод спутниковых геодезических измерений (определений)	0.10	–
396	512945.69	2228701.36	Метод спутниковых геодезических измерений (определений)	0.10	–
397	512943.24	2228702.62	Метод спутниковых геодезических измерений (определений)	0.10	–
398	512942.32	2228700.84	Метод спутниковых геодезических измерений (определений)	0.10	–
399	512942.91	2228700.54	Метод спутниковых геодезических измерений (определений)	0.10	–
388	512933.84	2228684.55	Метод спутниковых геодезических измерений (определений)	0.10	–
Граница1(14)	–	–	–	–	–
400	513083.19	2229175.23	Метод спутниковых геодезических измерений (определений)	0.10	–
401	513066.44	2229166.33	Метод спутниковых геодезических измерений (определений)	0.10	–
402	513017.04	2229141.94	Метод спутниковых геодезических измерений (определений)	0.10	–
403	513008.20	2229149.12	Метод спутниковых геодезических измерений (определений)	0.10	–
404	512989.96	2229181.21	Метод спутниковых геодезических измерений (определений)	0.10	–
405	512968.48	2229218.55	Метод спутниковых геодезических измерений (определений)	0.10	–
406	512947.13	2229208.10	Метод спутниковых геодезических измерений (определений)	0.10	–
407	512939.70	2229209.03	Метод спутниковых геодезических измерений (определений)	0.10	–
408	512938.02	2229212.32	Метод спутниковых геодезических измерений (определений)	0.10	–
409	512936.24	2229211.40	Метод спутниковых геодезических измерений (определений)	0.10	–
410	512938.40	2229207.18	Метод спутниковых геодезических измерений (определений)	0.10	–
411	512947.47	2229206.04	Метод спутниковых геодезических измерений (определений)	0.10	–
412	512967.68	2229215.93	Метод спутниковых геодезических измерений (определений)	0.10	–
413	512988.22	2229180.22	Метод спутниковых геодезических измерений (определений)	0.10	–
414	513006.65	2229147.80	Метод спутниковых геодезических измерений (определений)	0.10	–
415	513016.78	2229139.58	Метод спутниковых геодезических измерений (определений)	0.10	–
416	513067.34	2229164.55	Метод спутниковых геодезических измерений (определений)	0.10	–
417	513084.13	2229173.47	Метод спутниковых геодезических измерений (определений)	0.10	–
400	513083.19	2229175.23	Метод спутниковых геодезических измерений (определений)	0.10	–
Граница1(15)	–	–	–	–	–
418	512889.14	2229476.90	Метод спутниковых геодезических измерений	0.10	–

			(определений)		
419	512887.05	2229478.38	Метод спутниковых геодезических измерений (определений)	0.10	–
420	512887.40	2229478.98	Метод спутниковых геодезических измерений (определений)	0.10	–
421	512872.39	2229489.62	Метод спутниковых геодезических измерений (определений)	0.10	–
422	512872.07	2229489.11	Метод спутниковых геодезических измерений (определений)	0.10	–
423	512871.65	2229489.40	Метод спутниковых геодезических измерений (определений)	0.10	–
424	512855.76	2229480.32	Метод спутниковых геодезических измерений (определений)	0.10	–
425	512839.02	2229492.44	Метод спутниковых геодезических измерений (определений)	0.10	–
426	512822.02	2229483.84	Метод спутниковых геодезических измерений (определений)	0.10	–
427	512802.80	2229476.21	Метод спутниковых геодезических измерений (определений)	0.10	–
428	512787.70	2229504.82	Метод спутниковых геодезических измерений (определений)	0.10	–
429	512771.76	2229511.99	Метод спутниковых геодезических измерений (определений)	0.10	–
430	512769.46	2229519.15	Метод спутниковых геодезических измерений (определений)	0.10	–
431	512766.74	2229518.26	Метод спутниковых геодезических измерений (определений)	0.10	–
432	512769.54	2229509.45	Метод спутниковых геодезических измерений (определений)	0.10	–
433	512785.65	2229502.79	Метод спутниковых геодезических измерений (определений)	0.10	–
434	512792.32	2229489.83	Метод спутниковых геодезических измерений (определений)	0.10	–
435	512789.14	2229488.10	Метод спутниковых геодезических измерений (определений)	0.10	–
436	512790.10	2229486.34	Метод спутниковых геодезических измерений (определений)	0.10	–
437	512793.72	2229488.32	Метод спутниковых геодезических измерений (определений)	0.10	–
438	512801.76	2229473.00	Метод спутниковых геодезических измерений (определений)	0.10	–
439	512822.54	2229481.25	Метод спутниковых геодезических измерений (определений)	0.10	–
440	512826.76	2229476.25	Метод спутниковых геодезических измерений (определений)	0.10	–
441	512826.45	2229476.00	Метод спутниковых геодезических измерений (определений)	0.10	–
442	512829.21	2229472.63	Метод спутниковых геодезических измерений (определений)	0.10	–
443	512831.56	2229474.33	Метод спутниковых геодезических измерений (определений)	0.10	–
444	512828.84	2229477.77	Метод спутниковых геодезических измерений (определений)	0.10	–
445	512828.39	2229477.43	Метод спутниковых геодезических измерений (определений)	0.10	–
446	512824.05	2229482.58	Метод спутниковых геодезических измерений (определений)	0.10	–
447	512838.84	2229490.11	Метод спутниковых геодезических измерений (определений)	0.10	–
448	512853.80	2229479.27	Метод спутниковых геодезических измерений (определений)	0.10	–
449	512856.91	2229472.86	Метод спутниковых геодезических измерений (определений)	0.10	–
450	512859.84	2229474.40	Метод спутниковых геодезических измерений (определений)	0.10	–
451	512857.62	2229479.08	Метод спутниковых геодезических измерений (определений)	0.10	–
452	512871.01	2229486.71	Метод спутниковых геодезических измерений (определений)	0.10	–
453	512885.70	2229476.17	Метод спутниковых	0.10	–

			геодезических измерений (определений)		
454	512886.02	2229476.69	Метод спутниковых геодезических измерений (определений)	0.10	–
455	512887.98	2229475.28	Метод спутниковых геодезических измерений (определений)	0.10	–
418	512889.14	2229476.90	Метод спутниковых геодезических измерений (определений)	0.10	–

3. Сведения о характерных точках части (частей) границы объекта

Обозначение характерных точек части границы	Координаты, м		Метод определения координат характерной точки	Средняя квадратическая погрешность положения характерной точки (M_t), м	Описание обозначения точки на местности (при наличии)
	X	Y			
1	2	3	4	5	6
–	–	–	–	–	–

ГРАФИЧЕСКОЕ ОПИСАНИЕ

местоположения границ публичного сервитута

«Электросетевой комплекс Подстанция 110/6 кВ «Крохалевка» (КЛ-0,4 кВ от ТП-6077)»
(наименование объекта, местоположение границ которого описано (далее - объект)

Раздел 1

Сведения об объекте		
№ п/п	Характеристики объекта	Описание характеристик
1	2	3
1	Местоположение объекта	Пермский край, городской округ Пермский, город Пермь
2	Площадь объекта +/- величина погрешности определения площади (Р+/- Дельта Р)	1208 кв.м ± 8.34 кв.м
3	Иные характеристики объекта	Публичный сервитут устанавливается в целях эксплуатации объекта электросетевого хозяйства «Электросетевой комплекс Подстанция 110/6 кВ «Крохалевка» (КЛ-0,4 кВ от ТП-6077)» (согласно ст. 3.6 Федерального закона от 25 октября 2001 г. № 137-ФЗ «О введении в действие Земельного кодекса Российской Федерации») Срок установления публичного сервитута - сорок девять лет (согласно п.1 ст. 39.45 ЗК РФ).

Раздел 2

Сведения о местоположении границ объекта

1. Система координат МСК-59, зона 2

2. Сведения о характерных точках границ объекта

Обозначение характерных точек границ	Координаты, м		Метод определения координат характерной точки	Средняя квадратическая погрешность положения характерной точки (M_t), м	Описание обозначения точки на местности (при наличии)
	X	Y			
1	2	3	4	5	6
1	513012.32	2231355.05	Метод спутниковых геодезических измерений (определений)	0.10	–
2	513009.78	2231426.90	Метод спутниковых геодезических измерений (определений)	0.10	–
3	513035.85	2231427.91	Метод спутниковых геодезических измерений (определений)	0.10	–
4	513035.48	2231437.53	Метод спутниковых геодезических измерений (определений)	0.10	–
5	513017.40	2231437.00	Метод спутниковых геодезических измерений (определений)	0.10	–
6	513014.04	2231441.31	Метод спутниковых геодезических	0.10	–

			измерений (определений)		
7	513012.24	2231491.64	Метод спутниковых геодезических измерений (определений)	0.10	–
8	513052.82	2231492.60	Метод спутниковых геодезических измерений (определений)	0.10	–
9	513052.44	2231500.80	Метод спутниковых геодезических измерений (определений)	0.10	–
10	513054.44	2231500.90	Метод спутниковых геодезических измерений (определений)	0.10	–
11	513054.92	2231490.64	Метод спутниковых геодезических измерений (определений)	0.10	–
12	513014.30	2231489.68	Метод спутниковых геодезических измерений (определений)	0.10	–
13	513016.02	2231442.03	Метод спутниковых геодезических измерений (определений)	0.10	–
14	513018.36	2231439.02	Метод спутниковых геодезических измерений (определений)	0.10	–
15	513035.41	2231439.53	Метод спутниковых геодезических измерений (определений)	0.10	–
16	513034.80	2231455.84	Метод спутниковых геодезических измерений (определений)	0.10	–
17	513036.80	2231455.92	Метод спутниковых геодезических измерений (определений)	0.10	–
18	513037.42	2231439.59	Метод спутниковых геодезических измерений (определений)	0.10	–
19	513043.54	2231439.77	Метод спутниковых геодезических измерений (определений)	0.10	–
20	513044.53	2231422.98	Метод спутниковых геодезических измерений (определений)	0.10	–
21	513045.90	2231424.02	Метод спутниковых геодезических измерений (определений)	0.10	–
22	513045.59	2231438.47	Метод спутниковых геодезических измерений (определений)	0.10	–
23	513058.70	2231440.10	Метод спутниковых геодезических измерений	0.10	–

			(определений)		
24	513058.62	2231440.47	Метод спутниковых геодезических измерений (определений)	0.10	–
25	513066.52	2231441.29	Метод спутниковых геодезических измерений (определений)	0.10	–
26	513066.56	2231440.94	Метод спутниковых геодезических измерений (определений)	0.10	–
27	513107.88	2231444.68	Метод спутниковых геодезических измерений (определений)	0.10	–
28	513108.21	2231447.24	Метод спутниковых геодезических измерений (определений)	0.10	–
29	513107.76	2231447.25	Метод спутниковых геодезических измерений (определений)	0.10	–
30	513108.65	2231454.09	Метод спутниковых геодезических измерений (определений)	0.10	–
31	513112.69	2231457.36	Метод спутниковых геодезических измерений (определений)	0.10	–
32	513111.91	2231464.58	Метод спутниковых геодезических измерений (определений)	0.10	–
33	513111.47	2231481.93	Метод спутниковых геодезических измерений (определений)	0.10	–
34	513110.07	2231506.67	Метод спутниковых геодезических измерений (определений)	0.10	–
35	513107.96	2231512.62	Метод спутниковых геодезических измерений (определений)	0.10	–
36	513108.72	2231515.49	Метод спутниковых геодезических измерений (определений)	0.10	–
37	513108.26	2231521.08	Метод спутниковых геодезических измерений (определений)	0.10	–
38	513107.81	2231521.00	Метод спутниковых геодезических измерений (определений)	0.10	–
39	513105.65	2231546.53	Метод спутниковых геодезических измерений (определений)	0.10	–
40	513104.50	2231551.60	Метод спутниковых геодезических измерений (определений)	0.10	–

41	513104.89	2231551.72	Метод спутниковых геодезических измерений (определений)	0.10	–
42	513104.72	2231552.42	Метод спутниковых геодезических измерений (определений)	0.10	–
43	513102.68	2231567.47	Метод спутниковых геодезических измерений (определений)	0.10	–
44	513102.32	2231567.42	Метод спутниковых геодезических измерений (определений)	0.10	–
45	513100.51	2231580.91	Метод спутниковых геодезических измерений (определений)	0.10	–
46	513100.85	2231580.92	Метод спутниковых геодезических измерений (определений)	0.10	–
47	513100.32	2231584.83	Метод спутниковых геодезических измерений (определений)	0.10	–
48	513099.17	2231584.96	Метод спутниковых геодезических измерений (определений)	0.10	–
49	513095.59	2231610.96	Метод спутниковых геодезических измерений (определений)	0.10	–
50	513094.79	2231611.60	Метод спутниковых геодезических измерений (определений)	0.10	–
51	513097.06	2231613.99	Метод спутниковых геодезических измерений (определений)	0.10	–
52	513109.76	2231617.09	Метод спутниковых геодезических измерений (определений)	0.10	–
53	513110.54	2231614.43	Метод спутниковых геодезических измерений (определений)	0.10	–
54	513098.52	2231611.36	Метод спутниковых геодезических измерений (определений)	0.10	–
55	513097.67	2231610.48	Метод спутниковых геодезических измерений (определений)	0.10	–
56	513100.93	2231586.78	Метод спутниковых геодезических измерений (определений)	0.10	–
57	513102.10	2231586.65	Метод спутниковых геодезических измерений (определений)	0.10	–
58	513102.86	2231581.00	Метод спутниковых геодезических измерений (определений)	0.10	–
59	513103.27	2231581.02	Метод спутниковых геодезических измерений (определений)	0.10	–
60	513105.04	2231567.79	Метод спутниковых геодезических измерений (определений)	0.10	–
61	513104.66	2231567.74	Метод спутниковых геодезических измерений (определений)	0.10	–
62	513106.68	2231552.80	Метод спутниковых геодезических измерений (определений)	0.10	–
63	513106.80	2231552.34	Метод спутниковых геодезических измерений (определений)	0.10	–
64	513107.28	2231552.50	Метод спутниковых геодезических измерений (определений)	0.10	–
65	513108.50	2231547.15	Метод спутниковых геодезических измерений (определений)	0.10	–
66	513110.61	2231521.51	Метод спутниковых геодезических измерений (определений)	0.10	–
67	513110.24	2231521.44	Метод спутниковых геодезических измерений (определений)	0.10	–
68	513110.74	2231515.31	Метод спутниковых геодезических измерений (определений)	0.10	–
69	513110.06	2231512.70	Метод спутниковых геодезических измерений (определений)	0.10	–
70	513112.05	2231507.07	Метод спутниковых геодезических измерений (определений)	0.10	–
71	513113.47	2231482.01	Метод спутниковых геодезических измерений (определений)	0.10	–
72	513113.91	2231464.72	Метод спутниковых геодезических измерений (определений)	0.10	–
73	513114.80	2231456.48	Метод спутниковых геодезических измерений (определений)	0.10	–
74	513115.34	2231455.80	Метод спутниковых геодезических измерений (определений)	0.10	–
75	513111.41	2231452.52	Метод спутниковых геодезических	0.10	–

			измерений (определений)		
76	513110.73	2231447.22	Метод спутниковых геодезических измерений (определений)	0.10	–
77	513110.22	2231447.22	Метод спутниковых геодезических измерений (определений)	0.10	–
78	513109.66	2231442.84	Метод спутниковых геодезических измерений (определений)	0.10	–
79	513066.76	2231438.96	Метод спутниковых геодезических измерений (определений)	0.10	–
80	513066.83	2231438.35	Метод спутниковых геодезических измерений (определений)	0.10	–
81	513059.19	2231437.67	Метод спутниковых геодезических измерений (определений)	0.10	–
82	513059.10	2231438.14	Метод спутниковых геодезических измерений (определений)	0.10	–
83	513047.63	2231436.71	Метод спутниковых геодезических измерений (определений)	0.10	–
84	513047.92	2231423.26	Метод спутниковых геодезических измерений (определений)	0.10	–
85	513048.43	2231422.62	Метод спутниковых геодезических измерений (определений)	0.10	–
86	513044.72	2231419.76	Метод спутниковых геодезических измерений (определений)	0.10	–
87	513045.07	2231413.85	Метод спутниковых геодезических измерений (определений)	0.10	–
88	513035.16	2231413.66	Метод спутниковых геодезических измерений (определений)	0.10	–
89	513035.30	2231415.56	Метод спутниковых геодезических измерений (определений)	0.10	–
90	513037.32	2231415.70	Метод спутниковых геодезических измерений (определений)	0.10	–
91	513039.24	2231415.74	Метод спутниковых геодезических измерений (определений)	0.10	–
92	513039.13	2231418.87	Метод спутниковых геодезических измерений	0.10	–

			(определений)		
93	513042.62	2231421.52	Метод спутниковых геодезических измерений (определений)	0.10	–
94	513041.66	2231437.71	Метод спутниковых геодезических измерений (определений)	0.10	–
95	513037.49	2231437.59	Метод спутниковых геодезических измерений (определений)	0.10	–
96	513037.95	2231425.34	Метод спутниковых геодезических измерений (определений)	0.10	–
97	513036.66	2231425.30	Метод спутниковых геодезических измерений (определений)	0.10	–
98	513035.62	2231425.18	Метод спутниковых геодезических измерений (определений)	0.10	–
99	513035.54	2231425.90	Метод спутниковых геодезических измерений (определений)	0.10	–
100	513011.84	2231424.98	Метод спутниковых геодезических измерений (определений)	0.10	–
101	513014.24	2231357.07	Метод спутниковых геодезических измерений (определений)	0.10	–
102	513022.28	2231357.15	Метод спутниковых геодезических измерений (определений)	0.10	–
103	513022.26	2231358.83	Метод спутниковых геодезических измерений (определений)	0.10	–
104	513024.26	2231358.85	Метод спутниковых геодезических измерений (определений)	0.10	–
105	513024.30	2231355.17	Метод спутниковых геодезических измерений (определений)	0.10	–
1	513012.32	2231355.05	Метод спутниковых геодезических измерений (определений)	0.10	–
–	–	–	–	–	–
106	513042.80	2231418.30	Метод спутниковых геодезических измерений (определений)	0.10	–
107	513039.48	2231415.74	Метод спутниковых геодезических измерений (определений)	0.10	–
108	513042.95	2231415.81	Метод спутниковых геодезических измерений	0.10	–

			(определений)		
106	513042.80	2231418.30	Метод спутниковых геодезических измерений (определений)	0.10	–

3. Сведения о характерных точках части (частей) границы объекта

Обозначение характерных точек части границы	Координаты, м		Метод определения координат характерной точки	Средняя квадратическая погрешность положения характерной точки (M_t), м	Описание обозначения точки на местности (при наличии)
	X	Y			
1	2	3	4	5	6
–	–	–	–	–	–

ГРАФИЧЕСКОЕ ОПИСАНИЕ
местоположения границ населенных пунктов, территориальных зон, особо охраняемых природных территорий, зон с особыми условиями использования территории

Публичный сервитут в целях реконструкции и эксплуатации объекта: «Реконструкция (вынос) участков ВЛ 0,4 кВ в связи с застройкой участка по адресу: Пермский край, г. Пермь, ул. 1-я Гамовская, д. 65 (кад. номер зем. участка 59:01:4413829:4) (переустройство сетей)»

(наименование объекта, местоположение границ которого описано (далее - объект))

Раздел 1

Сведения об объекте

№ п/п	Характеристики объекта	Описание характеристик
1	2	3
1	Местоположение объекта	Пермский край, город Пермь
2	Площадь объекта +/- величина погрешности определения площади (Р +/- Дельта Р)	292 +/- 4 м²
3	Иные характеристики объекта	-

Раздел 2

Сведения о местоположении границ объекта

1. Система координат МСК-59, зона 2

2. Сведения о характерных точках границ объекта

Обозначение характерных точек границ	Координаты, м		Метод определения координат характерной точки	Средняя квадратическая погрешность положения характерной точки (Mt), м	Описание обозначения точки на местности (при наличии)
	X	Y			
1	2	3	4	5	6
1	512836.04	2226546.74	Метод спутниковых геодезических измерений (определений)	0.10	Закрепление отсутствует
2	512838.77	2226545.56	Метод спутниковых геодезических измерений (определений)	0.10	Закрепление отсутствует
3	512839.50	2226545.25	Метод спутниковых геодезических измерений (определений)	0.10	Закрепление отсутствует
4	512843.56	2226543.51	Метод спутниковых геодезических измерений (определений)	0.10	Закрепление отсутствует
5	512844.92	2226546.68	Метод спутниковых геодезических измерений (определений)	0.10	Закрепление отсутствует
6	512841.09	2226548.33	Метод спутниковых геодезических измерений (определений)	0.10	Закрепление отсутствует
7	512840.36	2226548.64	Метод спутниковых геодезических измерений (определений)	0.10	Закрепление отсутствует
8	512837.64	2226549.81	Метод спутниковых геодезических измерений (определений)	0.10	Закрепление отсутствует
1	512836.04	2226546.74	Метод спутниковых геодезических измерений (определений)	0.10	Закрепление отсутствует
9	512807.85	2226562.16	Метод спутниковых геодезических измерений (определений)	0.10	Закрепление отсутствует
10	512804.81	2226564.21	Метод спутниковых геодезических измерений (определений)	0.10	Закрепление отсутствует

2. Сведения о характерных точках границ объекта

Обозначение характерных точек границ	Координаты, м		Метод определения координат характерной точки	Средняя квадратическая погрешность положения характерной точки (Mt), м	Описание обозначения точки на местности (при наличии)
	X	Y			
1	2	3	4	5	6
11	512776.92	2226583.04	Метод спутниковых геодезических измерений (определений)	0.10	Закрепление отсутствует
12	512775.94	2226583.58	Метод спутниковых геодезических измерений (определений)	0.10	Закрепление отсутствует
13	512773.08	2226579.14	Метод спутниковых геодезических измерений (определений)	0.10	Закрепление отсутствует
14	512774.93	2226578.08	Метод спутниковых геодезических измерений (определений)	0.10	Закрепление отсутствует
15	512775.37	2226579.18	Метод спутниковых геодезических измерений (определений)	0.10	Закрепление отсутствует
16	512802.93	2226560.87	Метод спутниковых геодезических измерений (определений)	0.10	Закрепление отсутствует
17	512806.01	2226558.82	Метод спутниковых геодезических измерений (определений)	0.10	Закрепление отсутствует
18	512831.74	2226548.51	Метод спутниковых геодезических измерений (определений)	0.10	Закрепление отсутствует
19	512834.55	2226547.31	Метод спутниковых геодезических измерений (определений)	0.10	Закрепление отсутствует
20	512836.13	2226550.36	Метод спутниковых геодезических измерений (определений)	0.10	Закрепление отсутствует
21	512833.33	2226551.52	Метод спутниковых геодезических измерений (определений)	0.10	Закрепление отсутствует
9	512807.85	2226562.16	Метод спутниковых геодезических измерений (определений)	0.10	Закрепление отсутствует

3. Сведения о характерных точках части (частей) границы объекта

Обозначение характерных точек части границы	Координаты, м		Метод определения координат характерной точки	Средняя квадратическая погрешность положения характерной точки (Mt), м	Описание обозначения точки на местности (при наличии)
	X	Y			
1	2	3	4	5	6
-	-	-	-	-	-

Раздел 3

Сведения о местоположении измененных (уточненных) границ объекта

1. Система координат -

2. Сведения о характерных точках границ объекта

Обозначение характерных точек границ	Существующие координаты, м		Измененные (уточненные) координаты, м		Метод определения координат характерной точки	Средняя квадратическая погрешность положения характерной точки (Mt), м	Описание обозначения точки на местности (при наличии)
	X	Y	X	Y			
1	2	3	4	5	6	7	8
-	-	-	-	-	-	-	

3. Сведения о характерных точках части (частей) границы объекта

Обозначение характерных точек части границы	Существующие координаты, м		Измененные (уточненные) координаты, м		Метод определения координат характерной точки	Средняя квадратическая погрешность положения характерной точки (Mt), м	Описание обозначения точки на местности (при наличии)
	X	Y	X	Y			
1	2	3	4	5	6	7	8
-	-	-	-	-	-	-	

ГРАФИЧЕСКОЕ ОПИСАНИЕ

местоположения границ публичного сервитута

Электросетевой комплекс Подстанция 110/35/6 кВ «Данилиха» (КЛ 6кВ: фидер Пушкина (РП 74-ТП-6508-ТП-5151), РП 74-ТП-5305, ТП-5085-ТП-5305, ТП-5076-ТП-5305, фидер Универсам (ПС «Театральная»-ТП-5132)

(наименование объекта, местоположение границ которого описано (далее - объект)

Раздел 1

Сведения об объекте		
№ п/п	Характеристики объекта	Описание характеристик
1	2	3
1	Местоположение объекта	Пермский край, городской округ Пермский, город Пермь
2	Площадь объекта +/- величина погрешности определения площади (Р+/- Дельта Р)	5328 кв.м ± 16.44 кв.м
3	Иные характеристики объекта	Публичный сервитут устанавливается в целях эксплуатации объекта электросетевого хозяйства «Электросетевой комплекс Подстанция 110/35/6 кВ «Данилиха» (КЛ 6кВ: фидер Пушкина (РП 74-ТП-6508-ТП-5151), РП 74-ТП-5305, ТП-5085-ТП-5305, ТП-5076-ТП-5305, фидер Универсам (ПС «Театральная»-ТП-5132))» (в соответствии со статьей 3.6 Федерального закона от 25 октября 2001 г. № 137-ФЗ «О введении в действие Земельного кодекса Российской Федерации»). Срок установления публичного сервитута - сорок девять лет (согласно п.1 ст. 39.45 ЗК РФ).

Раздел 2

Сведения о местоположении границ объекта

1. Система координат МСК-59, зона 2

2. Сведения о характерных точках границ объекта

Обозначение характерных точек границ	Координаты, м		Метод определения координат характерной точки	Средняя квадратическая погрешность положения характерной точки (M_t), м	Описание обозначения точки на местности (при наличии)
	X	Y			
1	2	3	4	5	6
1	516976.77	2230071.46	Метод спутниковых геодезических измерений (определений)	0.10	–
2	516972.30	2230072.72	Метод спутниковых геодезических измерений (определений)	0.10	–
3	516970.29	2230066.12	Метод спутниковых геодезических измерений (определений)	0.10	–
4	516921.48	2230080.89	Метод спутниковых геодезических измерений (определений)	0.10	–
5	516918.43	2230086.31	Метод спутниковых геодезических измерений (определений)	0.10	–
6	516933.49	2230132.56	Метод спутниковых геодезических измерений (определений)	0.10	–
7	516964.76	2230223.45	Метод спутниковых геодезических измерений (определений)	0.10	–
8	516980.16	2230266.63	Метод спутниковых геодезических измерений (определений)	0.10	–
9	516979.66	2230266.75	Метод спутниковых геодезических измерений (определений)	0.10	–
10	516979.93	2230267.56	Метод спутниковых геодезических измерений (определений)	0.10	–
11	516950.67	2230276.63	Метод спутниковых геодезических измерений (определений)	0.10	–
12	516950.49	2230275.86	Метод спутниковых геодезических измерений (определений)	0.10	–
13	516945.83	2230277.32	Метод спутниковых геодезических измерений (определений)	0.10	–
14	516945.95	2230277.70	Метод спутниковых геодезических измерений (определений)	0.10	–
15	516943.25	2230278.54	Метод спутниковых геодезических измерений (определений)	0.10	–
16	516943.39	2230278.95	Метод спутниковых геодезических измерений (определений)	0.10	–
17	516934.54	2230281.86	Метод спутниковых геодезических измерений (определений)	0.10	–
18	516927.71	2230299.02	Метод спутниковых геодезических измерений (определений)	0.10	–
19	516893.30	2230310.65	Метод спутниковых геодезических измерений (определений)	0.10	–
20	516848.55	2230326.70	Метод спутниковых геодезических измерений (определений)	0.10	–
21	516848.34	2230326.04	Метод спутниковых геодезических измерений (определений)	0.10	–
22	516843.90	2230327.29	Метод спутниковых геодезических	0.10	–

			измерений (определений)		
23	516845.12	2230331.81	Метод спутниковых геодезических измерений (определений)	0.10	–
24	516845.61	2230331.70	Метод спутниковых геодезических измерений (определений)	0.10	–
25	516848.79	2230353.52	Метод спутниковых геодезических измерений (определений)	0.10	–
26	516847.72	2230353.93	Метод спутниковых геодезических измерений (определений)	0.10	–
27	516849.24	2230358.36	Метод спутниковых геодезических измерений (определений)	0.10	–
28	516850.02	2230358.09	Метод спутниковых геодезических измерений (определений)	0.10	–
29	516851.96	2230363.47	Метод спутниковых геодезических измерений (определений)	0.10	–
30	516832.68	2230370.77	Метод спутниковых геодезических измерений (определений)	0.10	–
31	516832.49	2230370.21	Метод спутниковых геодезических измерений (определений)	0.10	–
32	516828.07	2230371.90	Метод спутниковых геодезических измерений (определений)	0.10	–
33	516828.28	2230372.46	Метод спутниковых геодезических измерений (определений)	0.10	–
34	516797.62	2230385.40	Метод спутниковых геодезических измерений (определений)	0.10	–
35	516797.33	2230384.73	Метод спутниковых геодезических измерений (определений)	0.10	–
36	516793.16	2230386.38	Метод спутниковых геодезических измерений (определений)	0.10	–
37	516794.60	2230390.52	Метод спутниковых геодезических измерений (определений)	0.10	–
38	516795.05	2230390.37	Метод спутниковых геодезических измерений (определений)	0.10	–
39	516801.46	2230413.53	Метод спутниковых геодезических измерений	0.10	–

			(определений)		
40	516819.78	2230473.03	Метод спутниковых геодезических измерений (определений)	0.10	–
41	516819.91	2230474.29	Метод спутниковых геодезических измерений (определений)	0.10	–
42	516819.25	2230476.30	Метод спутниковых геодезических измерений (определений)	0.10	–
43	516819.33	2230477.87	Метод спутниковых геодезических измерений (определений)	0.10	–
44	516820.14	2230480.32	Метод спутниковых геодезических измерений (определений)	0.10	–
45	516821.35	2230482.65	Метод спутниковых геодезических измерений (определений)	0.10	–
46	516823.54	2230484.88	Метод спутниковых геодезических измерений (определений)	0.10	–
47	516837.55	2230528.67	Метод спутниковых геодезических измерений (определений)	0.10	–
48	516853.56	2230579.15	Метод спутниковых геодезических измерений (определений)	0.10	–
49	516852.81	2230579.40	Метод спутниковых геодезических измерений (определений)	0.10	–
50	516854.24	2230583.84	Метод спутниковых геодезических измерений (определений)	0.10	–
51	516854.94	2230583.61	Метод спутниковых геодезических измерений (определений)	0.10	–
52	516870.78	2230633.75	Метод спутниковых геодезических измерений (определений)	0.10	–
53	516870.64	2230634.57	Метод спутниковых геодезических измерений (определений)	0.10	–
54	516847.22	2230641.65	Метод спутниковых геодезических измерений (определений)	0.10	–
55	516825.35	2230649.11	Метод спутниковых геодезических измерений (определений)	0.10	–
56	516825.20	2230648.69	Метод спутниковых геодезических измерений (определений)	0.10	–

57	516823.29	2230649.27	Метод спутниковых геодезических измерений (определений)	0.10	–
58	516815.06	2230644.50	Метод спутниковых геодезических измерений (определений)	0.10	–
59	516802.09	2230646.54	Метод спутниковых геодезических измерений (определений)	0.10	–
60	516796.73	2230646.70	Метод спутниковых геодезических измерений (определений)	0.10	–
61	516793.11	2230646.10	Метод спутниковых геодезических измерений (определений)	0.10	–
62	516788.66	2230633.63	Метод спутниковых геодезических измерений (определений)	0.10	–
63	516785.76	2230629.08	Метод спутниковых геодезических измерений (определений)	0.10	–
64	516782.95	2230625.54	Метод спутниковых геодезических измерений (определений)	0.10	–
65	516780.99	2230624.08	Метод спутниковых геодезических измерений (определений)	0.10	–
66	516772.98	2230619.61	Метод спутниковых геодезических измерений (определений)	0.10	–
67	516771.38	2230618.57	Метод спутниковых геодезических измерений (определений)	0.10	–
68	516770.29	2230620.25	Метод спутниковых геодезических измерений (определений)	0.10	–
69	516771.95	2230621.32	Метод спутниковых геодезических измерений (определений)	0.10	–
70	516779.90	2230625.76	Метод спутниковых геодезических измерений (определений)	0.10	–
71	516781.55	2230626.99	Метод спутниковых геодезических измерений (определений)	0.10	–
72	516784.13	2230630.23	Метод спутниковых геодезических измерений (определений)	0.10	–
73	516786.86	2230634.52	Метод спутниковых геодезических измерений (определений)	0.10	–
74	516791.62	2230647.88	Метод спутниковых геодезических измерений (определений)	0.10	–
75	516796.59	2230648.70	Метод спутниковых геодезических измерений (определений)	0.10	–
76	516802.28	2230648.54	Метод спутниковых геодезических измерений (определений)	0.10	–
77	516814.66	2230646.59	Метод спутниковых геодезических измерений (определений)	0.10	–
78	516820.90	2230650.19	Метод спутниковых геодезических измерений (определений)	0.10	–
79	516822.21	2230654.66	Метод спутниковых геодезических измерений (определений)	0.10	–
80	516822.71	2230654.51	Метод спутниковых геодезических измерений (определений)	0.10	–
81	516824.41	2230660.56	Метод спутниковых геодезических измерений (определений)	0.10	–
82	516824.55	2230660.52	Метод спутниковых геодезических измерений (определений)	0.10	–
83	516826.87	2230669.44	Метод спутниковых геодезических измерений (определений)	0.10	–
84	516826.41	2230669.59	Метод спутниковых геодезических измерений (определений)	0.10	–
85	516827.55	2230674.01	Метод спутниковых геодезических измерений (определений)	0.10	–
86	516827.78	2230673.94	Метод спутниковых геодезических измерений (определений)	0.10	–
87	516827.09	2230687.88	Метод спутниковых геодезических измерений (определений)	0.10	–
88	516815.40	2230712.95	Метод спутниковых геодезических измерений (определений)	0.10	–
89	516838.93	2230781.21	Метод спутниковых геодезических измерений (определений)	0.10	–
90	516850.62	2230777.73	Метод спутниковых геодезических измерений (определений)	0.10	–
91	516849.97	2230775.59	Метод спутниковых геодезических	0.10	–

			измерений (определений)		
92	516841.44	2230778.21	Метод спутниковых геодезических измерений (определений)	0.10	–
93	516818.76	2230712.94	Метод спутниковых геодезических измерений (определений)	0.10	–
94	516830.24	2230689.00	Метод спутниковых геодезических измерений (определений)	0.10	–
95	516831.01	2230673.01	Метод спутниковых геодезических измерений (определений)	0.10	–
96	516831.88	2230672.77	Метод спутниковых геодезических измерений (определений)	0.10	–
97	516830.69	2230668.25	Метод спутниковых геодезических измерений (определений)	0.10	–
98	516829.90	2230668.48	Метод спутниковых геодезических измерений (определений)	0.10	–
99	516827.49	2230659.68	Метод спутниковых геодезических измерений (определений)	0.10	–
100	516827.65	2230659.63	Метод спутниковых геодезических измерений (определений)	0.10	–
101	516825.84	2230653.51	Метод спутниковых геодезических измерений (определений)	0.10	–
102	516826.56	2230653.28	Метод спутниковых геодезических измерений (определений)	0.10	–
103	516826.25	2230652.13	Метод спутниковых геодезических измерений (определений)	0.10	–
104	516873.16	2230637.49	Метод спутниковых геодезических измерений (определений)	0.10	–
105	516873.79	2230633.59	Метод спутниковых геодезических измерений (определений)	0.10	–
106	516858.03	2230582.58	Метод спутниковых геодезических измерений (определений)	0.10	–
107	516858.68	2230582.38	Метод спутниковых геодезических измерений (определений)	0.10	–
108	516857.32	2230577.94	Метод спутниковых геодезических измерений (определений)	0.10	–
109	516856.57	2230578.17	Метод спутниковых геодезических измерений (определений)	0.10	–
110	516840.66	2230527.68	Метод спутниковых геодезических измерений (определений)	0.10	–
111	516826.39	2230483.29	Метод спутниковых геодезических измерений (определений)	0.10	–
112	516823.74	2230480.68	Метод спутниковых геодезических измерений (определений)	0.10	–
113	516823.01	2230479.18	Метод спутниковых геодезических измерений (определений)	0.10	–
114	516822.39	2230476.73	Метод спутниковых геодезических измерений (определений)	0.10	–
115	516823.21	2230474.52	Метод спутниковых геодезических измерений (определений)	0.10	–
116	516823.06	2230472.85	Метод спутниковых геодезических измерений (определений)	0.10	–
117	516804.53	2230412.45	Метод спутниковых геодезических измерений (определений)	0.10	–
118	516798.16	2230389.42	Метод спутниковых геодезических измерений (определений)	0.10	–
119	516799.00	2230389.09	Метод спутниковых геодезических измерений (определений)	0.10	–
120	516798.74	2230388.40	Метод спутниковых геодезических измерений (определений)	0.10	–
121	516829.37	2230375.48	Метод спутниковых геодезических измерений (определений)	0.10	–
122	516829.62	2230376.14	Метод спутниковых геодезических измерений (определений)	0.10	–
123	516833.91	2230374.43	Метод спутниковых геодезических измерений (определений)	0.10	–
124	516833.71	2230373.78	Метод спутниковых геодезических измерений (определений)	0.10	–
125	516853.15	2230366.55	Метод спутниковых геодезических измерений (определений)	0.10	–

			геодезических измерений (определений)		
144	516951.59	2230280.08	Метод спутниковых геодезических измерений (определений)	0.10	–
145	516951.49	2230279.64	Метод спутниковых геодезических измерений (определений)	0.10	–
146	516980.97	2230270.61	Метод спутниковых геодезических измерений (определений)	0.10	–
147	516981.15	2230271.10	Метод спутниковых геодезических измерений (определений)	0.10	–
148	516985.29	2230269.90	Метод спутниковых геодезических измерений (определений)	0.10	–
149	516983.99	2230265.56	Метод спутниковых геодезических измерений (определений)	0.10	–
150	516983.27	2230265.75	Метод спутниковых геодезических измерений (определений)	0.10	–
151	516982.43	2230263.33	Метод спутниковых геодезических измерений (определений)	0.10	–
152	516985.54	2230261.65	Метод спутниковых геодезических измерений (определений)	0.10	–
153	516989.18	2230260.62	Метод спутниковых геодезических измерений (определений)	0.10	–
154	517019.22	2230252.56	Метод спутниковых геодезических измерений (определений)	0.10	–
155	517034.00	2230260.33	Метод спутниковых геодезических измерений (определений)	0.10	–
156	517041.06	2230264.28	Метод спутниковых геодезических измерений (определений)	0.10	–
157	517043.55	2230268.09	Метод спутниковых геодезических измерений (определений)	0.10	–
158	517049.82	2230285.95	Метод спутниковых геодезических измерений (определений)	0.10	–
159	517052.99	2230296.00	Метод спутниковых геодезических измерений (определений)	0.10	–
160	517054.91	2230302.90	Метод спутниковых геодезических	0.10	–

126	516853.48	2230367.36	Метод спутниковых геодезических измерений (определений)	0.10	–
127	516857.91	2230365.65	Метод спутниковых геодезических измерений (определений)	0.10	–
128	516856.29	2230361.02	Метод спутниковых геодезических измерений (определений)	0.10	–
129	516854.80	2230361.60	Метод спутниковых геодезических измерений (определений)	0.10	–
130	516853.05	2230356.91	Метод спутниковых геодезических измерений (определений)	0.10	–
131	516853.64	2230356.69	Метод спутниковых геодезических измерений (определений)	0.10	–
132	516852.14	2230352.32	Метод спутниковых геодезических измерений (определений)	0.10	–
133	516851.80	2230352.44	Метод спутниковых геодезических измерений (определений)	0.10	–
134	516848.67	2230330.93	Метод спутниковых геодезических измерений (определений)	0.10	–
135	516849.62	2230330.63	Метод спутниковых геодезических измерений (определений)	0.10	–
136	516849.38	2230329.75	Метод спутниковых геодезических измерений (определений)	0.10	–
137	516894.54	2230314.04	Метод спутниковых геодезических измерений (определений)	0.10	–
138	516930.08	2230301.79	Метод спутниковых геодезических измерений (определений)	0.10	–
139	516936.80	2230284.60	Метод спутниковых геодезических измерений (определений)	0.10	–
140	516944.46	2230281.94	Метод спутниковых геодезических измерений (определений)	0.10	–
141	516944.53	2230282.12	Метод спутниковых геодезических измерений (определений)	0.10	–
142	516947.15	2230281.24	Метод спутниковых геодезических измерений (определений)	0.10	–
143	516947.20	2230281.38	Метод спутниковых	0.10	–

			измерений (определений)		
161	517060.49	2230318.71	Метод спутниковых геодезических измерений (определений)	0.10	–
162	517061.65	2230322.36	Метод спутниковых геодезических измерений (определений)	0.10	–
163	517063.58	2230324.72	Метод спутниковых геодезических измерений (определений)	0.10	–
164	517067.19	2230328.09	Метод спутниковых геодезических измерений (определений)	0.10	–
165	517069.91	2230327.08	Метод спутниковых геодезических измерений (определений)	0.10	–
166	517072.71	2230326.34	Метод спутниковых геодезических измерений (определений)	0.10	–
167	517072.80	2230327.90	Метод спутниковых геодезических измерений (определений)	0.10	–
168	517074.74	2230327.78	Метод спутниковых геодезических измерений (определений)	0.10	–
169	517074.74	2230326.83	Метод спутниковых геодезических измерений (определений)	0.10	–
170	517079.53	2230325.67	Метод спутниковых геодезических измерений (определений)	0.10	–
171	517079.75	2230325.96	Метод спутниковых геодезических измерений (определений)	0.10	–
172	517084.23	2230336.69	Метод спутниковых геодезических измерений (определений)	0.10	–
173	517089.73	2230349.06	Метод спутниковых геодезических измерений (определений)	0.10	–
174	517093.22	2230355.90	Метод спутниковых геодезических измерений (определений)	0.10	–
175	517091.80	2230356.34	Метод спутниковых геодезических измерений (определений)	0.10	–
176	517093.13	2230361.39	Метод спутниковых геодезических измерений (определений)	0.10	–
177	517093.52	2230361.27	Метод спутниковых геодезических измерений (определений)	0.10	–
178	517107.17	2230402.52	Метод спутниковых геодезических измерений (определений)	0.10	–
179	517107.37	2230402.45	Метод спутниковых геодезических измерений (определений)	0.10	–
180	517106.98	2230407.12	Метод спутниковых геодезических измерений (определений)	0.10	–
181	517110.82	2230421.15	Метод спутниковых геодезических измерений (определений)	0.10	–
182	517102.91	2230423.25	Метод спутниковых геодезических измерений (определений)	0.10	–
183	517093.04	2230426.50	Метод спутниковых геодезических измерений (определений)	0.10	–
184	517093.29	2230428.75	Метод спутниковых геодезических измерений (определений)	0.10	–
185	517105.96	2230471.52	Метод спутниковых геодезических измерений (определений)	0.10	–
186	517101.72	2230475.81	Метод спутниковых геодезических измерений (определений)	0.10	–
187	517093.00	2230479.05	Метод спутниковых геодезических измерений (определений)	0.10	–
188	517092.23	2230480.43	Метод спутниковых геодезических измерений (определений)	0.10	–
189	517091.83	2230482.15	Метод спутниковых геодезических измерений (определений)	0.10	–
190	517096.46	2230496.03	Метод спутниковых геодезических измерений (определений)	0.10	–
191	517095.73	2230497.87	Метод спутниковых геодезических измерений (определений)	0.10	–
192	517093.16	2230498.63	Метод спутниковых геодезических измерений (определений)	0.10	–
193	517070.47	2230506.35	Метод спутниковых геодезических измерений (определений)	0.10	–
194	517063.97	2230512.10	Метод спутниковых геодезических измерений (определений)	0.10	–

			геодезических измерений (определений)		
213	516951.82	2230458.62	Метод спутниковых геодезических измерений (определений)	0.10	–
214	516959.14	2230455.09	Метод спутниковых геодезических измерений (определений)	0.10	–
215	516963.06	2230455.95	Метод спутниковых геодезических измерений (определений)	0.10	–
216	516969.73	2230464.01	Метод спутниковых геодезических измерений (определений)	0.10	–
217	516977.55	2230493.43	Метод спутниковых геодезических измерений (определений)	0.10	–
218	516980.56	2230506.18	Метод спутниковых геодезических измерений (определений)	0.10	–
219	517021.81	2230493.85	Метод спутниковых геодезических измерений (определений)	0.10	–
220	517022.15	2230494.28	Метод спутниковых геодезических измерений (определений)	0.10	–
221	517026.05	2230505.33	Метод спутниковых геодезических измерений (определений)	0.10	–
222	517032.58	2230524.69	Метод спутниковых геодезических измерений (определений)	0.10	–
223	517044.73	2230563.18	Метод спутниковых геодезических измерений (определений)	0.10	–
224	517047.15	2230571.00	Метод спутниковых геодезических измерений (определений)	0.10	–
225	517022.32	2230581.37	Метод спутниковых геодезических измерений (определений)	0.10	–
226	517003.36	2230589.28	Метод спутниковых геодезических измерений (определений)	0.10	–
227	517002.33	2230590.28	Метод спутниковых геодезических измерений (определений)	0.10	–
228	517006.97	2230603.66	Метод спутниковых геодезических измерений (определений)	0.10	–
229	517000.09	2230603.16	Метод спутниковых геодезических	0.10	–

195	517062.30	2230516.56	Метод спутниковых геодезических измерений (определений)	0.10	–
196	517073.59	2230550.89	Метод спутниковых геодезических измерений (определений)	0.10	–
197	517074.66	2230558.94	Метод спутниковых геодезических измерений (определений)	0.10	–
198	517067.55	2230562.23	Метод спутниковых геодезических измерений (определений)	0.10	–
199	517049.00	2230570.20	Метод спутниковых геодезических измерений (определений)	0.10	–
200	517046.64	2230562.58	Метод спутниковых геодезических измерений (определений)	0.10	–
201	517034.48	2230524.07	Метод спутниковых геодезических измерений (определений)	0.10	–
202	517027.94	2230504.68	Метод спутниковых геодезических измерений (определений)	0.10	–
203	517023.92	2230493.28	Метод спутниковых геодезических измерений (определений)	0.10	–
204	517022.51	2230491.55	Метод спутниковых геодезических измерений (определений)	0.10	–
205	516982.02	2230503.66	Метод спутниковых геодезических измерений (определений)	0.10	–
206	516979.49	2230492.94	Метод спутниковых геодезических измерений (определений)	0.10	–
207	516971.55	2230463.07	Метод спутниковых геодезических измерений (определений)	0.10	–
208	516964.16	2230454.14	Метод спутниковых геодезических измерений (определений)	0.10	–
209	516958.89	2230452.98	Метод спутниковых геодезических измерений (определений)	0.10	–
210	516950.05	2230457.25	Метод спутниковых геодезических измерений (определений)	0.10	–
211	516949.36	2230460.75	Метод спутниковых геодезических измерений (определений)	0.10	–
212	516951.32	2230461.14	Метод спутниковых	0.10	–

			измерений (определений)		
230	516999.05	2230600.93	Метод спутниковых геодезических измерений (определений)	0.10	–
231	516996.36	2230602.25	Метод спутниковых геодезических измерений (определений)	0.10	–
232	516998.18	2230606.01	Метод спутниковых геодезических измерений (определений)	0.10	–
233	517009.18	2230607.11	Метод спутниковых геодезических измерений (определений)	0.10	–
234	517020.20	2230603.53	Метод спутниковых геодезических измерений (определений)	0.10	–
235	517019.22	2230600.73	Метод спутниковых геодезических измерений (определений)	0.10	–
236	517009.99	2230603.81	Метод спутниковых геодезических измерений (определений)	0.10	–
237	517005.59	2230591.28	Метод спутниковых геодезических измерений (определений)	0.10	–
238	517029.90	2230582.20	Метод спутниковых геодезических измерений (определений)	0.10	–
239	517049.26	2230575.55	Метод спутниковых геодезических измерений (определений)	0.10	–
240	517050.08	2230573.69	Метод спутниковых геодезических измерений (определений)	0.10	–
241	517049.59	2230572.12	Метод спутниковых геодезических измерений (определений)	0.10	–
242	517068.36	2230564.07	Метод спутниковых геодезических измерений (определений)	0.10	–
243	517076.84	2230560.14	Метод спутниковых геодезических измерений (определений)	0.10	–
244	517075.55	2230550.44	Метод спутниковых геодезических измерений (определений)	0.10	–
245	517064.41	2230516.60	Метод спутниковых геодезических измерений (определений)	0.10	–
246	517065.66	2230513.27	Метод спутниковых геодезических измерений	0.10	–

			(определений)		
247	517071.49	2230508.11	Метод спутниковых геодезических измерений (определений)	0.10	–
248	517093.78	2230500.54	Метод спутниковых геодезических измерений (определений)	0.10	–
249	517097.23	2230499.51	Метод спутниковых геодезических измерений (определений)	0.10	–
250	517098.01	2230497.54	Метод спутниковых геодезических измерений (определений)	0.10	–
251	517098.59	2230499.40	Метод спутниковых геодезических измерений (определений)	0.10	–
252	517099.16	2230501.94	Метод спутниковых геодезических измерений (определений)	0.10	–
253	517103.34	2230522.55	Метод спутниковых геодезических измерений (определений)	0.10	–
254	517105.30	2230522.15	Метод спутниковых геодезических измерений (определений)	0.10	–
255	517101.12	2230501.52	Метод спутниковых геодезических измерений (определений)	0.10	–
256	517100.52	2230498.88	Метод спутниковых геодезических измерений (определений)	0.10	–
257	517095.15	2230481.45	Метод спутниковых геодезических измерений (определений)	0.10	–
258	517119.06	2230472.26	Метод спутниковых геодезических измерений (определений)	0.10	–
259	517118.34	2230470.39	Метод спутниковых геодезических измерений (определений)	0.10	–
260	517104.70	2230475.63	Метод спутниковых геодезических измерений (определений)	0.10	–
261	517108.21	2230472.09	Метод спутниковых геодезических измерений (определений)	0.10	–
262	517095.21	2230427.90	Метод спутниковых геодезических измерений (определений)	0.10	–
263	517103.49	2230425.18	Метод спутниковых геодезических измерений (определений)	0.10	–

264	517113.28	2230422.57	Метод спутниковых геодезических измерений (определений)	0.10	–
265	517109.00	2230406.93	Метод спутниковых геодезических измерений (определений)	0.10	–
266	517109.44	2230401.73	Метод спутниковых геодезических измерений (определений)	0.10	–
267	517110.33	2230401.43	Метод спутниковых геодезических измерений (определений)	0.10	–
268	517096.90	2230360.25	Метод спутниковых геодезических измерений (определений)	0.10	–
269	517098.02	2230359.90	Метод спутниковых геодезических измерений (определений)	0.10	–
270	517097.95	2230359.58	Метод спутниковых геодезических измерений (определений)	0.10	–
271	517109.44	2230355.95	Метод спутниковых геодезических измерений (определений)	0.10	–
272	517110.84	2230360.47	Метод спутниковых геодезических измерений (определений)	0.10	–
273	517114.34	2230359.36	Метод спутниковых геодезических измерений (определений)	0.10	–
274	517114.09	2230358.47	Метод спутниковых геодезических измерений (определений)	0.10	–
275	517115.54	2230357.99	Метод спутниковых геодезических измерений (определений)	0.10	–
276	517114.56	2230354.75	Метод спутниковых геодезических измерений (определений)	0.10	–
277	517113.13	2230355.19	Метод спутниковых геодезических измерений (определений)	0.10	–
278	517111.79	2230351.36	Метод спутниковых геодезических измерений (определений)	0.10	–
279	517097.13	2230356.15	Метод спутниковых геодезических измерений (определений)	0.10	–
280	517096.76	2230354.80	Метод спутниковых геодезических измерений (определений)	0.10	–
281	517095.87	2230355.08	Метод спутниковых геодезических измерений (определений)	0.10	–
282	517091.98	2230347.71	Метод спутниковых геодезических измерений (определений)	0.10	–
283	517086.66	2230335.49	Метод спутниковых геодезических измерений (определений)	0.10	–
284	517082.34	2230323.52	Метод спутниковых геодезических измерений (определений)	0.10	–
285	517081.48	2230322.22	Метод спутниковых геодезических измерений (определений)	0.10	–
286	517079.77	2230322.40	Метод спутниковых геодезических измерений (определений)	0.10	–
287	517069.30	2230325.17	Метод спутниковых геодезических измерений (определений)	0.10	–
288	517067.65	2230325.78	Метод спутниковых геодезических измерений (определений)	0.10	–
289	517065.04	2230323.35	Метод спутниковых геодезических измерений (определений)	0.10	–
290	517063.44	2230321.39	Метод спутниковых геодезических измерений (определений)	0.10	–
291	517062.39	2230318.08	Метод спутниковых геодезических измерений (определений)	0.10	–
292	517056.82	2230302.30	Метод спутниковых геодезических измерений (определений)	0.10	–
293	517054.91	2230295.43	Метод спутниковых геодезических измерений (определений)	0.10	–
294	517051.72	2230285.32	Метод спутниковых геодезических измерений (определений)	0.10	–
295	517045.36	2230267.20	Метод спутниковых геодезических измерений (определений)	0.10	–
296	517042.47	2230262.77	Метод спутниковых геодезических измерений (определений)	0.10	–
297	517034.95	2230258.57	Метод спутниковых геодезических измерений (определений)	0.10	–
298	517019.46	2230250.43	Метод спутниковых геодезических	0.10	–

			измерений (определений)		
299	516988.65	2230258.69	Метод спутниковых геодезических измерений (определений)	0.10	–
300	516984.78	2230259.79	Метод спутниковых геодезических измерений (определений)	0.10	–
301	516981.76	2230261.42	Метод спутниковых геодезических измерений (определений)	0.10	–
302	516968.13	2230222.28	Метод спутниковых геодезических измерений (определений)	0.10	–
303	516953.20	2230178.83	Метод спутниковых геодезических измерений (определений)	0.10	–
304	516936.95	2230131.35	Метод спутниковых геодезических измерений (определений)	0.10	–
305	516922.24	2230086.81	Метод спутниковых геодезических измерений (определений)	0.10	–
306	516923.97	2230083.64	Метод спутниковых геодезических измерений (определений)	0.10	–
307	516968.15	2230070.23	Метод спутниковых геодезических измерений (определений)	0.10	–
308	516970.20	2230076.85	Метод спутниковых геодезических измерений (определений)	0.10	–
309	516977.79	2230074.81	Метод спутниковых геодезических измерений (определений)	0.10	–
1	516976.77	2230071.46	Метод спутниковых геодезических измерений (определений)	0.10	–
–	–	–	–	–	–
310	517034.45	2230578.53	Метод спутниковых геодезических измерений (определений)	0.10	–
311	517047.75	2230572.93	Метод спутниковых геодезических измерений (определений)	0.10	–
312	517047.78	2230573.94	Метод спутниковых геодезических измерений (определений)	0.10	–
310	517034.45	2230578.53	Метод спутниковых геодезических измерений (определений)	0.10	–

3. Сведения о характерных точках части (частей) границы объекта

Обозначение характерных точек части границы	Координаты, м		Метод определения координат характерной точки	Средняя квадратическая погрешность положения характерной точки (M_t), м	Описание обозначения точки на местности (при наличии)
	X	Y			
1	2	3	4	5	6
–	–	–	–	–	–

ГРАФИЧЕСКОЕ ОПИСАНИЕ

местоположения границ публичного сервитута

Электросетевой комплекс Подстанция 110/6кВ «Балатовская» (КЛ-6 кВ: ф.Транзит-13, ф.Транзит-14, ф.Транзит-17, ф.Транзит-18, ф.Теплосеть от РП-26, ф.Теплосеть от РП-30, РП-30 1с.ш.-опора №1; ТП: 7169, 7114; РП: 26, 30, 32; КТП-7158)

(наименование объекта, местоположение границ которого описано (далее - объект)

Раздел 1

Сведения об объекте		
№ п/п	Характеристики объекта	Описание характеристик
1	2	3
1	Местоположение объекта	Пермский край, городской округ Пермский, город Пермь
2	Площадь объекта +/- величина погрешности определения площади (Р+/- Дельта Р)	18018 кв.м ± 28.13 кв.м
3	Иные характеристики объекта	Публичный сервитут устанавливается в целях эксплуатации объекта электросетевого хозяйства «Электросетевой комплекс Подстанция 110/6кВ «Балатовская» (КЛ-6 кВ: ф.Транзит-13, ф.Транзит-14, ф.Транзит-17, ф.Транзит-18, ф.Теплосеть от РП-26, ф.Теплосеть от РП-30, РП-30 1с.ш.-опора №1; ТП: 7169, 7114; РП: 26, 30, 32; КТП-7158)» (в соответствии со статьей 3.6 Федерального закона от 25 октября 2001 г. № 137-ФЗ «О введении в действие Земельного кодекса Российской Федерации»). Срок установления публичного сервитута - сорок девять лет (согласно п.1 ст. 39.45 ЗК РФ).

Раздел 2

Сведения о местоположении границ объекта

1. Система координат МСК-59, зона 2

2. Сведения о характерных точках границ объекта

Обозначение характерных точек границ	Координаты, м		Метод определения координат характерной точки	Средняя квадратическая погрешность положения характерной точки (M_t), м	Описание обозначения точки на местности (при наличии)
	X	Y			
1	2	3	4	5	6
1	511617.74	2228484.65	Метод спутниковых геодезических измерений (определений)	0.10	–
2	511631.27	2228508.13	Метод спутниковых геодезических измерений (определений)	0.10	–
3	511625.87	2228514.61	Метод спутниковых геодезических измерений (определений)	0.10	–
4	511618.01	2228522.36	Метод спутниковых геодезических измерений (определений)	0.10	–
5	511610.93	2228528.69	Метод спутниковых геодезических измерений (определений)	0.10	–
6	511612.26	2228530.18	Метод спутниковых геодезических измерений (определений)	0.10	–
7	511619.38	2228523.82	Метод спутниковых геодезических измерений (определений)	0.10	–
8	511627.34	2228515.97	Метод спутниковых геодезических измерений (определений)	0.10	–
9	511632.33	2228509.98	Метод спутниковых геодезических измерений (определений)	0.10	–
10	511634.36	2228513.50	Метод спутниковых геодезических измерений (определений)	0.10	–
11	511653.86	2228501.81	Метод спутниковых геодезических измерений (определений)	0.10	–
12	511637.19	2228472.96	Метод спутниковых геодезических измерений (определений)	0.10	–
13	511626.72	2228479.25	Метод спутниковых геодезических измерений (определений)	0.10	–
14	511622.06	2228470.98	Метод спутниковых геодезических измерений (определений)	0.10	–
15	511633.43	2228455.91	Метод спутниковых геодезических измерений (определений)	0.10	–
16	511655.71	2228445.19	Метод спутниковых геодезических измерений (определений)	0.10	–
17	511675.69	2228458.85	Метод спутниковых геодезических измерений (определений)	0.10	–
18	511695.58	2228489.03	Метод спутниковых геодезических измерений (определений)	0.10	–
19	511712.30	2228517.79	Метод спутниковых геодезических измерений (определений)	0.10	–
20	511728.75	2228549.83	Метод спутниковых геодезических измерений (определений)	0.10	–
21	511731.29	2228549.73	Метод спутниковых геодезических измерений (определений)	0.10	–
22	511762.71	2228532.93	Метод спутниковых	0.10	–

			геодезических измерений (определений)		
23	511862.11	2228482.60	Метод спутниковых геодезических измерений (определений)	0.10	–
24	511895.70	2228465.14	Метод спутниковых геодезических измерений (определений)	0.10	–
25	511931.01	2228446.33	Метод спутниковых геодезических измерений (определений)	0.10	–
26	511961.52	2228429.30	Метод спутниковых геодезических измерений (определений)	0.10	–
27	511992.69	2228414.34	Метод спутниковых геодезических измерений (определений)	0.10	–
28	512026.89	2228395.99	Метод спутниковых геодезических измерений (определений)	0.10	–
29	512053.77	2228381.17	Метод спутниковых геодезических измерений (определений)	0.10	–
30	512087.57	2228363.44	Метод спутниковых геодезических измерений (определений)	0.10	–
31	512101.71	2228355.33	Метод спутниковых геодезических измерений (определений)	0.10	–
32	512165.08	2228321.43	Метод спутниковых геодезических измерений (определений)	0.10	–
33	512203.12	2228301.19	Метод спутниковых геодезических измерений (определений)	0.10	–
34	512243.57	2228281.35	Метод спутниковых геодезических измерений (определений)	0.10	–
35	512296.38	2228254.21	Метод спутниковых геодезических измерений (определений)	0.10	–
36	512307.78	2228249.08	Метод спутниковых геодезических измерений (определений)	0.10	–
37	512337.63	2228232.59	Метод спутниковых геодезических измерений (определений)	0.10	–
38	512361.81	2228219.88	Метод спутниковых геодезических измерений (определений)	0.10	–
39	512380.76	2228203.19	Метод спутниковых геодезических	0.10	–

			измерений (определений)		
40	512386.87	2228199.20	Метод спутниковых геодезических измерений (определений)	0.10	–
41	512422.97	2228180.31	Метод спутниковых геодезических измерений (определений)	0.10	–
42	512443.88	2228206.72	Метод спутниковых геодезических измерений (определений)	0.10	–
43	512446.75	2228207.18	Метод спутниковых геодезических измерений (определений)	0.10	–
44	512460.14	2228199.54	Метод спутниковых геодезических измерений (определений)	0.10	–
45	512475.63	2228191.43	Метод спутниковых геодезических измерений (определений)	0.10	–
46	512494.61	2228181.83	Метод спутниковых геодезических измерений (определений)	0.10	–
47	512521.88	2228167.15	Метод спутниковых геодезических измерений (определений)	0.10	–
48	512552.15	2228148.98	Метод спутниковых геодезических измерений (определений)	0.10	–
49	512671.38	2228085.02	Метод спутниковых геодезических измерений (определений)	0.10	–
50	512684.02	2228078.25	Метод спутниковых геодезических измерений (определений)	0.10	–
51	512709.38	2228063.95	Метод спутниковых геодезических измерений (определений)	0.10	–
52	512803.28	2228009.58	Метод спутниковых геодезических измерений (определений)	0.10	–
53	512820.14	2228004.94	Метод спутниковых геодезических измерений (определений)	0.10	–
54	512843.44	2227991.63	Метод спутниковых геодезических измерений (определений)	0.10	–
55	512881.86	2227967.71	Метод спутниковых геодезических измерений (определений)	0.10	–
56	512909.20	2227954.17	Метод спутниковых геодезических измерений	0.10	–

			(определений)		
57	512910.30	2227953.13	Метод спутниковых геодезических измерений (определений)	0.10	–
58	512910.51	2227952.71	Метод спутниковых геодезических измерений (определений)	0.10	–
59	512906.41	2227939.00	Метод спутниковых геодезических измерений (определений)	0.10	–
60	512906.27	2227938.78	Метод спутниковых геодезических измерений (определений)	0.10	–
61	512936.75	2227924.97	Метод спутниковых геодезических измерений (определений)	0.10	–
62	512957.36	2227912.90	Метод спутниковых геодезических измерений (определений)	0.10	–
63	512996.52	2227892.42	Метод спутниковых геодезических измерений (определений)	0.10	–
64	513001.19	2227889.12	Метод спутниковых геодезических измерений (определений)	0.10	–
65	513056.32	2227857.09	Метод спутниковых геодезических измерений (определений)	0.10	–
66	513064.34	2227860.21	Метод спутниковых геодезических измерений (определений)	0.10	–
67	513084.01	2227848.63	Метод спутниковых геодезических измерений (определений)	0.10	–
68	513108.29	2227836.80	Метод спутниковых геодезических измерений (определений)	0.10	–
69	513145.14	2227818.06	Метод спутниковых геодезических измерений (определений)	0.10	–
70	513166.80	2227806.68	Метод спутниковых геодезических измерений (определений)	0.10	–
71	513170.73	2227812.34	Метод спутниковых геодезических измерений (определений)	0.10	–
72	513175.86	2227822.09	Метод спутниковых геодезических измерений (определений)	0.10	–
73	513177.96	2227830.98	Метод спутниковых геодезических измерений (определений)	0.10	–
74	513165.61	2227836.54	Метод спутниковых геодезических измерений (определений)	0.10	–
75	513183.25	2227867.88	Метод спутниковых геодезических измерений (определений)	0.10	–
76	513201.57	2227902.68	Метод спутниковых геодезических измерений (определений)	0.10	–
77	513228.59	2227952.28	Метод спутниковых геодезических измерений (определений)	0.10	–
78	513244.28	2227979.78	Метод спутниковых геодезических измерений (определений)	0.10	–
79	513269.32	2228027.12	Метод спутниковых геодезических измерений (определений)	0.10	–
80	513287.04	2228058.61	Метод спутниковых геодезических измерений (определений)	0.10	–
81	513302.08	2228083.56	Метод спутниковых геодезических измерений (определений)	0.10	–
82	513326.16	2228112.13	Метод спутниковых геодезических измерений (определений)	0.10	–
83	513332.39	2228122.87	Метод спутниковых геодезических измерений (определений)	0.10	–
84	513356.24	2228168.08	Метод спутниковых геодезических измерений (определений)	0.10	–
85	513369.73	2228190.35	Метод спутниковых геодезических измерений (определений)	0.10	–
86	513379.59	2228207.88	Метод спутниковых геодезических измерений (определений)	0.10	–
87	513394.22	2228235.61	Метод спутниковых геодезических измерений (определений)	0.10	–
88	513397.80	2228243.86	Метод спутниковых геодезических измерений (определений)	0.10	–
89	513407.60	2228263.11	Метод спутниковых геодезических измерений (определений)	0.10	–
90	513418.79	2228282.93	Метод спутниковых геодезических измерений (определений)	0.10	–
91	513434.80	2228312.06	Метод спутниковых	0.10	–

			измерений (определений)		
109	513555.10	2228621.52	Метод спутниковых геодезических измерений (определений)	0.10	–
110	513569.97	2228638.37	Метод спутниковых геодезических измерений (определений)	0.10	–
111	513586.55	2228622.40	Метод спутниковых геодезических измерений (определений)	0.10	–
112	513583.96	2228619.46	Метод спутниковых геодезических измерений (определений)	0.10	–
113	513592.69	2228623.67	Метод спутниковых геодезических измерений (определений)	0.10	–
114	513592.04	2228626.19	Метод спутниковых геодезических измерений (определений)	0.10	–
115	513584.21	2228650.37	Метод спутниковых геодезических измерений (определений)	0.10	–
116	513586.45	2228651.35	Метод спутниковых геодезических измерений (определений)	0.10	–
117	513583.61	2228660.56	Метод спутниковых геодезических измерений (определений)	0.10	–
118	513585.84	2228663.06	Метод спутниковых геодезических измерений (определений)	0.10	–
119	513588.12	2228663.77	Метод спутниковых геодезических измерений (определений)	0.10	–
120	513588.06	2228664.10	Метод спутниковых геодезических измерений (определений)	0.10	–
121	513606.69	2228670.01	Метод спутниковых геодезических измерений (определений)	0.10	–
122	513608.07	2228665.63	Метод спутниковых геодезических измерений (определений)	0.10	–
123	513605.97	2228664.92	Метод спутниковых геодезических измерений (определений)	0.10	–
124	513605.45	2228666.54	Метод спутниковых геодезических измерений (определений)	0.10	–
125	513588.58	2228661.27	Метод спутниковых геодезических измерений	0.10	–

			геодезических измерений (определений)		
92	513450.22	2228338.15	Метод спутниковых геодезических измерений (определений)	0.10	–
93	513460.20	2228358.91	Метод спутниковых геодезических измерений (определений)	0.10	–
94	513477.49	2228389.01	Метод спутниковых геодезических измерений (определений)	0.10	–
95	513487.74	2228410.69	Метод спутниковых геодезических измерений (определений)	0.10	–
96	513489.09	2228416.27	Метод спутниковых геодезических измерений (определений)	0.10	–
97	513496.09	2228428.42	Метод спутниковых геодезических измерений (определений)	0.10	–
98	513507.87	2228447.61	Метод спутниковых геодезических измерений (определений)	0.10	–
99	513524.07	2228479.19	Метод спутниковых геодезических измерений (определений)	0.10	–
100	513537.81	2228505.25	Метод спутниковых геодезических измерений (определений)	0.10	–
101	513543.16	2228516.90	Метод спутниковых геодезических измерений (определений)	0.10	–
102	513561.91	2228552.48	Метод спутниковых геодезических измерений (определений)	0.10	–
103	513569.19	2228566.86	Метод спутниковых геодезических измерений (определений)	0.10	–
104	513570.79	2228569.80	Метод спутниковых геодезических измерений (определений)	0.10	–
105	513573.57	2228575.84	Метод спутниковых геодезических измерений (определений)	0.10	–
106	513575.27	2228578.98	Метод спутниковых геодезических измерений (определений)	0.10	–
107	513576.27	2228610.75	Метод спутниковых геодезических измерений (определений)	0.10	–
108	513571.76	2228605.64	Метод спутниковых геодезических	0.10	–

			(определений)		
126	513588.52	2228661.59	Метод спутниковых геодезических измерений (определений)	0.10	–
127	513587.03	2228661.16	Метод спутниковых геодезических измерений (определений)	0.10	–
128	513585.97	2228660.05	Метод спутниковых геодезических измерений (определений)	0.10	–
129	513588.39	2228652.19	Метод спутниковых геодезических измерений (определений)	0.10	–
130	513593.58	2228654.44	Метод спутниковых геодезических измерений (определений)	0.10	–
131	513594.43	2228652.43	Метод спутниковых геодезических измерений (определений)	0.10	–
132	513589.02	2228650.13	Метод спутниковых геодезических измерений (определений)	0.10	–
133	513592.48	2228638.86	Метод спутниковых геодезических измерений (определений)	0.10	–
134	513600.49	2228619.85	Метод спутниковых геодезических измерений (определений)	0.10	–
135	513609.27	2228591.69	Метод спутниковых геодезических измерений (определений)	0.10	–
136	513604.47	2228581.78	Метод спутниковых геодезических измерений (определений)	0.10	–
137	513597.23	2228574.86	Метод спутниковых геодезических измерений (определений)	0.10	–
138	513589.97	2228562.76	Метод спутниковых геодезических измерений (определений)	0.10	–
139	513580.43	2228542.66	Метод спутниковых геодезических измерений (определений)	0.10	–
140	513521.15	2228433.75	Метод спутниковых геодезических измерений (определений)	0.10	–
141	513497.26	2228391.21	Метод спутниковых геодезических измерений (определений)	0.10	–
142	513500.06	2228386.18	Метод спутниковых геодезических измерений (определений)	0.10	–
143	513492.39	2228372.24	Метод спутниковых геодезических измерений (определений)	0.10	–
144	513467.57	2228328.65	Метод спутниковых геодезических измерений (определений)	0.10	–
145	513460.34	2228314.55	Метод спутниковых геодезических измерений (определений)	0.10	–
146	513436.03	2228269.59	Метод спутниковых геодезических измерений (определений)	0.10	–
147	513417.70	2228236.38	Метод спутниковых геодезических измерений (определений)	0.10	–
148	513373.47	2228158.05	Метод спутниковых геодезических измерений (определений)	0.10	–
149	513332.30	2228089.50	Метод спутниковых геодезических измерений (определений)	0.10	–
150	513330.55	2228087.21	Метод спутниковых геодезических измерений (определений)	0.10	–
151	513332.54	2228066.87	Метод спутниковых геодезических измерений (определений)	0.10	–
152	513363.18	2228049.83	Метод спутниковых геодезических измерений (определений)	0.10	–
153	513384.86	2228039.05	Метод спутниковых геодезических измерений (определений)	0.10	–
154	513451.76	2228005.54	Метод спутниковых геодезических измерений (определений)	0.10	–
155	513473.68	2227993.81	Метод спутниковых геодезических измерений (определений)	0.10	–
156	513497.09	2227980.30	Метод спутниковых геодезических измерений (определений)	0.10	–
157	513517.06	2227970.40	Метод спутниковых геодезических измерений (определений)	0.10	–
158	513505.60	2227947.08	Метод спутниковых геодезических измерений (определений)	0.10	–
159	513476.57	2227898.63	Метод спутниковых геодезических измерений (определений)	0.10	–
160	513477.63	2227891.00	Метод спутниковых	0.10	–

			геодезических измерений (определений)		
161	513454.58	2227846.06	Метод спутниковых геодезических измерений (определений)	0.10	–
162	513432.99	2227805.86	Метод спутниковых геодезических измерений (определений)	0.10	–
163	513430.38	2227804.63	Метод спутниковых геодезических измерений (определений)	0.10	–
164	513418.19	2227811.10	Метод спутниковых геодезических измерений (определений)	0.10	–
165	513417.48	2227810.87	Метод спутниковых геодезических измерений (определений)	0.10	–
166	513409.61	2227791.92	Метод спутниковых геодезических измерений (определений)	0.10	–
167	513409.94	2227790.95	Метод спутниковых геодезических измерений (определений)	0.10	–
168	513414.59	2227789.19	Метод спутниковых геодезических измерений (определений)	0.10	–
169	513416.19	2227786.33	Метод спутниковых геодезических измерений (определений)	0.10	–
170	513400.40	2227753.69	Метод спутниковых геодезических измерений (определений)	0.10	–
171	513394.21	2227746.54	Метод спутниковых геодезических измерений (определений)	0.10	–
172	513376.25	2227734.90	Метод спутниковых геодезических измерений (определений)	0.10	–
173	513360.19	2227706.50	Метод спутниковых геодезических измерений (определений)	0.10	–
174	513355.09	2227706.10	Метод спутниковых геодезических измерений (определений)	0.10	–
175	513350.71	2227707.63	Метод спутниковых геодезических измерений (определений)	0.10	–
176	513334.85	2227714.14	Метод спутниковых геодезических измерений (определений)	0.10	–
177	513310.22	2227725.85	Метод спутниковых геодезических	0.10	–

			измерений (определений)		
178	513298.03	2227732.85	Метод спутниковых геодезических измерений (определений)	0.10	–
179	513291.28	2227735.99	Метод спутниковых геодезических измерений (определений)	0.10	–
180	513256.40	2227753.51	Метод спутниковых геодезических измерений (определений)	0.10	–
181	513223.51	2227772.32	Метод спутниковых геодезических измерений (определений)	0.10	–
182	513185.04	2227794.63	Метод спутниковых геодезических измерений (определений)	0.10	–
183	513167.46	2227803.96	Метод спутниковых геодезических измерений (определений)	0.10	–
184	513154.29	2227784.98	Метод спутниковых геодезических измерений (определений)	0.10	–
185	513181.61	2227769.65	Метод спутниковых геодезических измерений (определений)	0.10	–
186	513212.69	2227752.98	Метод спутниковых геодезических измерений (определений)	0.10	–
187	513211.70	2227735.09	Метод спутниковых геодезических измерений (определений)	0.10	–
188	513195.15	2227701.09	Метод спутниковых геодезических измерений (определений)	0.10	–
189	513171.57	2227690.29	Метод спутниковых геодезических измерений (определений)	0.10	–
190	513158.49	2227687.32	Метод спутниковых геодезических измерений (определений)	0.10	–
191	513132.72	2227678.52	Метод спутниковых геодезических измерений (определений)	0.10	–
192	513113.90	2227667.81	Метод спутниковых геодезических измерений (определений)	0.10	–
193	513102.81	2227650.97	Метод спутниковых геодезических измерений (определений)	0.10	–
194	513089.34	2227630.36	Метод спутниковых геодезических измерений	0.10	–

			(определений)		
195	513085.01	2227622.76	Метод спутниковых геодезических измерений (определений)	0.10	–
196	513078.66	2227612.35	Метод спутниковых геодезических измерений (определений)	0.10	–
197	513071.71	2227599.78	Метод спутниковых геодезических измерений (определений)	0.10	–
198	513059.18	2227596.83	Метод спутниковых геодезических измерений (определений)	0.10	–
199	513008.63	2227502.08	Метод спутниковых геодезических измерений (определений)	0.10	–
200	513009.02	2227492.71	Метод спутниковых геодезических измерений (определений)	0.10	–
201	513001.18	2227476.87	Метод спутниковых геодезических измерений (определений)	0.10	–
202	512973.42	2227424.16	Метод спутниковых геодезических измерений (определений)	0.10	–
203	512973.44	2227405.33	Метод спутниковых геодезических измерений (определений)	0.10	–
204	512966.47	2227401.05	Метод спутниковых геодезических измерений (определений)	0.10	–
205	512968.70	2227395.08	Метод спутниковых геодезических измерений (определений)	0.10	–
206	512944.65	2227386.18	Метод спутниковых геодезических измерений (определений)	0.10	–
207	512944.23	2227387.27	Метод спутниковых геодезических измерений (определений)	0.10	–
208	512933.86	2227383.44	Метод спутниковых геодезических измерений (определений)	0.10	–
209	512925.24	2227406.81	Метод спутниковых геодезических измерений (определений)	0.10	–
210	512959.64	2227419.54	Метод спутниковых геодезических измерений (определений)	0.10	–
211	512959.98	2227418.61	Метод спутниковых геодезических измерений (определений)	0.10	–
212	512969.55	2227431.05	Метод спутниковых геодезических измерений (определений)	0.10	–
213	512984.53	2227454.46	Метод спутниковых геодезических измерений (определений)	0.10	–
214	513003.71	2227489.27	Метод спутниковых геодезических измерений (определений)	0.10	–
215	513002.43	2227495.93	Метод спутниковых геодезических измерений (определений)	0.10	–
216	513006.16	2227502.84	Метод спутниковых геодезических измерений (определений)	0.10	–
217	513005.43	2227504.92	Метод спутниковых геодезических измерений (определений)	0.10	–
218	513006.10	2227511.82	Метод спутниковых геодезических измерений (определений)	0.10	–
219	513009.11	2227515.52	Метод спутниковых геодезических измерений (определений)	0.10	–
220	513022.73	2227536.78	Метод спутниковых геодезических измерений (определений)	0.10	–
221	513038.15	2227565.27	Метод спутниковых геодезических измерений (определений)	0.10	–
222	513055.21	2227598.04	Метод спутниковых геодезических измерений (определений)	0.10	–
223	513057.14	2227598.49	Метод спутниковых геодезических измерений (определений)	0.10	–
224	513059.00	2227602.18	Метод спутниковых геодезических измерений (определений)	0.10	–
225	513020.65	2227626.30	Метод спутниковых геодезических измерений (определений)	0.10	–
226	513010.92	2227632.02	Метод спутниковых геодезических измерений (определений)	0.10	–
227	513002.22	2227635.10	Метод спутниковых геодезических измерений (определений)	0.10	–
228	512977.21	2227649.96	Метод спутниковых геодезических измерений (определений)	0.10	–
229	512947.26	2227667.25	Метод спутниковых	0.10	–

			геодезических измерений (определений)		
230	512924.66	2227675.70	Метод спутниковых геодезических измерений (определений)	0.10	–
231	512921.46	2227674.78	Метод спутниковых геодезических измерений (определений)	0.10	–
232	512913.99	2227678.46	Метод спутниковых геодезических измерений (определений)	0.10	–
233	512895.80	2227688.15	Метод спутниковых геодезических измерений (определений)	0.10	–
234	512832.34	2227722.89	Метод спутниковых геодезических измерений (определений)	0.10	–
235	512826.74	2227723.09	Метод спутниковых геодезических измерений (определений)	0.10	–
236	512809.64	2227722.84	Метод спутниковых геодезических измерений (определений)	0.10	–
237	512799.19	2227727.02	Метод спутниковых геодезических измерений (определений)	0.10	–
238	512784.56	2227737.51	Метод спутниковых геодезических измерений (определений)	0.10	–
239	512784.30	2227739.68	Метод спутниковых геодезических измерений (определений)	0.10	–
240	512798.51	2227765.30	Метод спутниковых геодезических измерений (определений)	0.10	–
241	512825.46	2227812.62	Метод спутниковых геодезических измерений (определений)	0.10	–
242	512843.23	2227840.11	Метод спутниковых геодезических измерений (определений)	0.10	–
243	512879.78	2227900.63	Метод спутниковых геодезических измерений (определений)	0.10	–
244	512898.31	2227930.91	Метод спутниковых геодезических измерений (определений)	0.10	–
245	512902.93	2227937.89	Метод спутниковых геодезических измерений (определений)	0.10	–
246	512895.29	2227941.44	Метод спутниковых геодезических	0.10	–

			измерений (определений)		
247	512887.06	2227935.48	Метод спутниковых геодезических измерений (определений)	0.10	–
248	512849.69	2227948.81	Метод спутниковых геодезических измерений (определений)	0.10	–
249	512835.33	2227956.77	Метод спутниковых геодезических измерений (определений)	0.10	–
250	512827.62	2227956.94	Метод спутниковых геодезических измерений (определений)	0.10	–
251	512823.89	2227959.05	Метод спутниковых геодезических измерений (определений)	0.10	–
252	512806.26	2227968.46	Метод спутниковых геодезических измерений (определений)	0.10	–
253	512791.84	2227979.20	Метод спутниковых геодезических измерений (определений)	0.10	–
254	512765.12	2227993.96	Метод спутниковых геодезических измерений (определений)	0.10	–
255	512717.36	2228020.88	Метод спутниковых геодезических измерений (определений)	0.10	–
256	512684.07	2228038.81	Метод спутниковых геодезических измерений (определений)	0.10	–
257	512667.67	2228047.21	Метод спутниковых геодезических измерений (определений)	0.10	–
258	512650.44	2228019.61	Метод спутниковых геодезических измерений (определений)	0.10	–
259	512656.99	2228015.15	Метод спутниковых геодезических измерений (определений)	0.10	–
260	512649.16	2227999.61	Метод спутниковых геодезических измерений (определений)	0.10	–
261	512649.28	2227998.26	Метод спутниковых геодезических измерений (определений)	0.10	–
262	512653.58	2228006.22	Метод спутниковых геодезических измерений (определений)	0.10	–
263	512676.50	2227993.64	Метод спутниковых геодезических измерений	0.10	–

			(определений)		
264	512664.38	2227971.60	Метод спутниковых геодезических измерений (определений)	0.10	–
265	512663.78	2227971.92	Метод спутниковых геодезических измерений (определений)	0.10	–
266	512658.81	2227962.88	Метод спутниковых геодезических измерений (определений)	0.10	–
267	512636.72	2227975.02	Метод спутниковых геодезических измерений (определений)	0.10	–
268	512646.85	2227993.77	Метод спутниковых геодезических измерений (определений)	0.10	–
269	512647.06	2228000.08	Метод спутниковых геодезических измерений (определений)	0.10	–
270	512654.25	2228014.39	Метод спутниковых геодезических измерений (определений)	0.10	–
271	512647.60	2228019.03	Метод спутниковых геодезических измерений (определений)	0.10	–
272	512666.91	2228049.96	Метод спутниковых геодезических измерений (определений)	0.10	–
273	512685.05	2228040.67	Метод спутниковых геодезических измерений (определений)	0.10	–
274	512718.38	2228022.73	Метод спутниковых геодезических измерений (определений)	0.10	–
275	512766.14	2227995.79	Метод спутниковых геодезических измерений (определений)	0.10	–
276	512792.99	2227980.97	Метод спутниковых геодезических измерений (определений)	0.10	–
277	512807.39	2227970.23	Метод спутниковых геодезических измерений (определений)	0.10	–
278	512824.90	2227960.88	Метод спутниковых геодезических измерений (определений)	0.10	–
279	512828.20	2227959.03	Метод спутниковых геодезических измерений (определений)	0.10	–
280	512835.90	2227958.86	Метод спутниковых геодезических измерений (определений)	0.10	–
281	512850.56	2227950.73	Метод спутниковых геодезических измерений (определений)	0.10	–
282	512886.73	2227937.83	Метод спутниковых геодезических измерений (определений)	0.10	–
283	512895.05	2227943.86	Метод спутниковых геодезических измерений (определений)	0.10	–
284	512904.15	2227939.73	Метод спутниковых геодезических измерений (определений)	0.10	–
285	512904.43	2227940.15	Метод спутниковых геодезических измерений (определений)	0.10	–
286	512907.91	2227952.07	Метод спутниковых геодезических измерений (определений)	0.10	–
287	512880.61	2227965.65	Метод спутниковых геодезических измерений (определений)	0.10	–
288	512842.70	2227989.46	Метод спутниковых геодезических измерений (определений)	0.10	–
289	512819.33	2228002.83	Метод спутниковых геодезических измерений (определений)	0.10	–
290	512802.39	2228007.52	Метод спутниковых геодезических измерений (определений)	0.10	–
291	512708.50	2228061.33	Метод спутниковых геодезических измерений (определений)	0.10	–
292	512683.05	2228075.50	Метод спутниковых геодезических измерений (определений)	0.10	–
293	512671.22	2228081.98	Метод спутниковых геодезических измерений (определений)	0.10	–
294	512550.58	2228147.02	Метод спутниковых геодезических измерений (определений)	0.10	–
295	512521.84	2228164.13	Метод спутниковых геодезических измерений (определений)	0.10	–
296	512493.44	2228179.65	Метод спутниковых геодезических измерений (определений)	0.10	–
297	512475.37	2228188.58	Метод спутниковых геодезических измерений (определений)	0.10	–
298	512459.20	2228197.33	Метод спутниковых	0.10	–

			геодезических измерений (определений)		
299	512446.04	2228204.67	Метод спутниковых геодезических измерений (определений)	0.10	–
300	512445.22	2228204.63	Метод спутниковых геодезических измерений (определений)	0.10	–
301	512424.48	2228178.40	Метод спутниковых геодезических измерений (определений)	0.10	–
302	512422.55	2228177.71	Метод спутниковых геодезических измерений (определений)	0.10	–
303	512385.76	2228197.10	Метод спутниковых геодезических измерений (определений)	0.10	–
304	512378.99	2228201.52	Метод спутниковых геодезических измерений (определений)	0.10	–
305	512360.19	2228218.18	Метод спутниковых геодезических измерений (определений)	0.10	–
306	512336.46	2228230.58	Метод спутниковых геодезических измерений (определений)	0.10	–
307	512306.82	2228246.85	Метод спутниковых геодезических измерений (определений)	0.10	–
308	512295.36	2228252.07	Метод спутниковых геодезических измерений (определений)	0.10	–
309	512242.72	2228279.09	Метод спутниковых геодезических измерений (определений)	0.10	–
310	512202.09	2228299.04	Метод спутниковых геодезических измерений (определений)	0.10	–
311	512164.12	2228319.28	Метод спутниковых геодезических измерений (определений)	0.10	–
312	512100.64	2228353.09	Метод спутниковых геодезических измерений (определений)	0.10	–
313	512086.57	2228361.27	Метод спутниковых геодезических измерений (определений)	0.10	–
314	512052.76	2228378.88	Метод спутниковых геодезических измерений (определений)	0.10	–
315	512025.79	2228393.84	Метод спутниковых геодезических		

			измерений (определений)		
316	511991.98	2228412.10	Метод спутниковых геодезических измерений (определений)	0.10	–
317	511960.73	2228427.21	Метод спутниковых геодезических измерений (определений)	0.10	–
318	511930.03	2228444.12	Метод спутниковых геодезических измерений (определений)	0.10	–
319	511894.76	2228462.95	Метод спутниковых геодезических измерений (определений)	0.10	–
320	511863.14	2228479.13	Метод спутниковых геодезических измерений (определений)	0.10	–
321	511761.28	2228530.65	Метод спутниковых геодезических измерений (определений)	0.10	–
322	511730.16	2228547.25	Метод спутниковых геодезических измерений (определений)	0.10	–
323	511714.32	2228516.67	Метод спутниковых геодезических измерений (определений)	0.10	–
324	511697.73	2228487.86	Метод спутниковых геодезических измерений (определений)	0.10	–
325	511677.48	2228457.23	Метод спутниковых геодезических измерений (определений)	0.10	–
326	511655.74	2228442.37	Метод спутниковых геодезических измерений (определений)	0.10	–
327	511632.06	2228453.96	Метод спутниковых геодезических измерений (определений)	0.10	–
328	511619.15	2228470.96	Метод спутниковых геодезических измерений (определений)	0.10	–
329	511624.68	2228480.48	Метод спутниковых геодезических измерений (определений)	0.10	–
1	511617.74	2228484.65	Метод спутниковых геодезических измерений (определений)	0.10	–
–	–	–	–	–	–
330	512964.79	2227405.56	Метод спутниковых геодезических измерений (определений)	0.10	–
331	512965.73	2227403.05	Метод спутниковых геодезических	0.10	–

			измерений (определений)		
332	512971.34	2227406.50	Метод спутниковых геодезических измерений (определений)	0.10	–
333	512971.32	2227424.68	Метод спутниковых геодезических измерений (определений)	0.10	–
334	512983.83	2227448.50	Метод спутниковых геодезических измерений (определений)	0.10	–
335	512971.45	2227429.59	Метод спутниковых геодезических измерений (определений)	0.10	–
336	512961.04	2227415.73	Метод спутниковых геодезических измерений (определений)	0.10	–
330	512964.79	2227405.56	Метод спутниковых геодезических измерений (определений)	0.10	–
–	–	–	–	–	–
337	513006.68	2227498.45	Метод спутниковых геодезических измерений (определений)	0.10	–
338	513005.03	2227495.40	Метод спутниковых геодезических измерений (определений)	0.10	–
339	513005.87	2227491.08	Метод спутниковых геодезических измерений (определений)	0.10	–
340	513006.90	2227493.15	Метод спутниковых геодезических измерений (определений)	0.10	–
337	513006.68	2227498.45	Метод спутниковых геодезических измерений (определений)	0.10	–
–	–	–	–	–	–
341	513020.66	2227529.65	Метод спутниковых геодезических измерений (определений)	0.10	–
342	513010.81	2227514.29	Метод спутниковых геодезических измерений (определений)	0.10	–
343	513008.13	2227510.98	Метод спутниковых геодезических измерений (определений)	0.10	–
344	513007.58	2227505.46	Метод спутниковых геодезических измерений (определений)	0.10	–
341	513020.66	2227529.65	Метод спутниковых геодезических измерений (определений)	0.10	–
–	–	–	–	–	–

345	512894.72	2227796.89	Метод спутниковых геодезических измерений (определений)	0.10	–
346	512917.82	2227784.23	Метод спутниковых геодезических измерений (определений)	0.10	–
347	512912.25	2227774.04	Метод спутниковых геодезических измерений (определений)	0.10	–
348	512929.53	2227763.81	Метод спутниковых геодезических измерений (определений)	0.10	–
349	512916.22	2227741.39	Метод спутниковых геодезических измерений (определений)	0.10	–
350	512892.44	2227755.50	Метод спутниковых геодезических измерений (определений)	0.10	–
351	512895.84	2227761.25	Метод спутниковых геодезических измерений (определений)	0.10	–
352	512879.97	2227769.94	Метод спутниковых геодезических измерений (определений)	0.10	–
353	512889.75	2227787.81	Метод спутниковых геодезических измерений (определений)	0.10	–
354	512855.97	2227806.57	Метод спутниковых геодезических измерений (определений)	0.10	–
355	512847.79	2227824.48	Метод спутниковых геодезических измерений (определений)	0.10	–
356	512846.09	2227832.57	Метод спутниковых геодезических измерений (определений)	0.10	–
357	512843.44	2227832.32	Метод спутниковых геодезических измерений (определений)	0.10	–
358	512841.85	2227833.16	Метод спутниковых геодезических измерений (определений)	0.10	–
359	512829.48	2227813.94	Метод спутниковых геодезических измерений (определений)	0.10	–
360	512800.84	2227763.78	Метод спутниковых геодезических измерений (определений)	0.10	–
361	512787.02	2227739.12	Метод спутниковых геодезических измерений (определений)	0.10	–
362	512787.04	2227738.63	Метод спутниковых	0.10	–

			геодезических измерений (определений)		
363	512800.84	2227728.73	Метод спутниковых геодезических измерений (определений)	0.10	–
364	512810.12	2227725.12	Метод спутниковых геодезических измерений (определений)	0.10	–
365	512833.00	2227725.57	Метод спутниковых геодезических измерений (определений)	0.10	–
366	512921.59	2227677.28	Метод спутниковых геодезических измерений (определений)	0.10	–
367	512924.93	2227678.38	Метод спутниковых геодезических измерений (определений)	0.10	–
368	512949.38	2227669.02	Метод спутниковых геодезических измерений (определений)	0.10	–
369	513003.07	2227637.54	Метод спутниковых геодезических измерений (определений)	0.10	–
370	513012.52	2227634.18	Метод спутниковых геодезических измерений (определений)	0.10	–
371	513021.94	2227628.45	Метод спутниковых геодезических измерений (определений)	0.10	–
372	513062.49	2227603.08	Метод спутниковых геодезических измерений (определений)	0.10	–
373	513060.49	2227599.29	Метод спутниковых геодезических измерений (определений)	0.10	–
374	513070.33	2227601.61	Метод спутниковых геодезических измерений (определений)	0.10	–
375	513076.84	2227613.40	Метод спутниковых геодезических измерений (определений)	0.10	–
376	513083.21	2227623.83	Метод спутниковых геодезических измерений (определений)	0.10	–
377	513087.54	2227631.45	Метод спутниковых геодезических измерений (определений)	0.10	–
378	513101.06	2227652.12	Метод спутниковых геодезических измерений (определений)	0.10	–
379	513112.42	2227669.38	Метод спутниковых геодезических		

			измерений (определений)		
380	513131.84	2227680.44	Метод спутниковых геодезических измерений (определений)	0.10	–
381	513157.91	2227689.34	Метод спутниковых геодезических измерений (определений)	0.10	–
382	513170.89	2227692.29	Метод спутниковых геодезических измерений (определений)	0.10	–
383	513193.59	2227702.68	Метод спутниковых геодезических измерений (определений)	0.10	–
384	513209.63	2227735.62	Метод спутниковых геодезических измерений (определений)	0.10	–
385	513210.52	2227751.76	Метод спутниковых геодезических измерений (определений)	0.10	–
386	513180.59	2227767.82	Метод спутниковых геодезических измерений (определений)	0.10	–
387	513151.25	2227784.28	Метод спутниковых геодезических измерений (определений)	0.10	–
388	513165.59	2227804.95	Метод спутниковых геодезических измерений (определений)	0.10	–
389	513144.17	2227816.19	Метод спутниковых геодезических измерений (определений)	0.10	–
390	513107.35	2227834.92	Метод спутниковых геодезических измерений (определений)	0.10	–
391	513083.02	2227846.78	Метод спутниковых геодезических измерений (определений)	0.10	–
392	513064.16	2227857.88	Метод спутниковых геодезических измерений (определений)	0.10	–
393	513056.14	2227854.77	Метод спутниковых геодезических измерений (определений)	0.10	–
394	513000.06	2227887.35	Метод спутниковых геодезических измерений (определений)	0.10	–
395	512995.42	2227890.62	Метод спутниковых геодезических измерений (определений)	0.10	–
396	512956.36	2227911.06	Метод спутниковых геодезических измерений	0.10	–

			(определений)		
397	512935.65	2227922.72	Метод спутниковых геодезических измерений (определений)	0.10	–
398	512905.03	2227936.92	Метод спутниковых геодезических измерений (определений)	0.10	–
399	512900.14	2227929.53	Метод спутниковых геодезических измерений (определений)	0.10	–
400	512881.77	2227899.30	Метод спутниковых геодезических измерений (определений)	0.10	–
401	512848.00	2227842.25	Метод спутниковых геодезических измерений (определений)	0.10	–
402	512844.58	2227837.20	Метод спутниковых геодезических измерений (определений)	0.10	–
403	512844.23	2227835.69	Метод спутниковых геодезических измерений (определений)	0.10	–
404	512844.53	2227835.20	Метод спутниковых геодезических измерений (определений)	0.10	–
405	512845.24	2227835.13	Метод спутниковых геодезических измерений (определений)	0.10	–
406	512847.75	2227835.30	Метод спутниковых геодезических измерений (определений)	0.10	–
407	512848.48	2227833.28	Метод спутниковых геодезических измерений (определений)	0.10	–
408	512850.53	2227824.73	Метод спутниковых геодезических измерений (определений)	0.10	–
409	512857.90	2227808.20	Метод спутниковых геодезических измерений (определений)	0.10	–
410	512859.04	2227807.90	Метод спутниковых геодезических измерений (определений)	0.10	–
411	512876.83	2227799.15	Метод спутниковых геодезических измерений (определений)	0.10	–
412	512891.18	2227790.42	Метод спутниковых геодезических измерений (определений)	0.10	–
345	512894.72	2227796.89	Метод спутниковых геодезических измерений (определений)	0.10	–

–	–	–	–	–	–
413	513577.34	2228578.42	Метод спутниковых геодезических измерений (определений)	0.10	–
414	513575.45	2228574.90	Метод спутниковых геодезических измерений (определений)	0.10	–
415	513572.67	2228568.86	Метод спутниковых геодезических измерений (определений)	0.10	–
416	513571.05	2228565.88	Метод спутниковых геодезических измерений (определений)	0.10	–
417	513563.77	2228551.51	Метод спутниковых геодезических измерений (определений)	0.10	–
418	513545.06	2228515.97	Метод спутниковых геодезических измерений (определений)	0.10	–
419	513539.69	2228504.32	Метод спутниковых геодезических измерений (определений)	0.10	–
420	513525.93	2228478.22	Метод спутниковых геодезических измерений (определений)	0.10	–
421	513509.70	2228446.58	Метод спутниковых геодезических измерений (определений)	0.10	–
422	513497.89	2228427.35	Метод спутниковых геодезических измерений (определений)	0.10	–
423	513491.06	2228415.48	Метод спутниковых геодезических измерений (определений)	0.10	–
424	513489.73	2228409.98	Метод спутниковых геодезических измерений (определений)	0.10	–
425	513479.35	2228388.04	Метод спутниковых геодезических измерений (определений)	0.10	–
426	513462.06	2228357.94	Метод спутниковых геодезических измерений (определений)	0.10	–
427	513452.08	2228337.17	Метод спутниковых геодезических измерений (определений)	0.10	–
428	513436.63	2228311.02	Метод спутниковых геодезических измерений (определений)	0.10	–
429	513420.63	2228281.90	Метод спутниковых геодезических измерений (определений)	0.10	–

430	513409.45	2228262.13	Метод спутниковых геодезических измерений (определений)	0.10	–
431	513399.70	2228242.96	Метод спутниковых геодезических измерений (определений)	0.10	–
432	513396.12	2228234.70	Метод спутниковых геодезических измерений (определений)	0.10	–
433	513381.44	2228206.87	Метод спутниковых геодезических измерений (определений)	0.10	–
434	513371.55	2228189.30	Метод спутниковых геодезических измерений (определений)	0.10	–
435	513358.05	2228167.03	Метод спутниковых геодезических измерений (определений)	0.10	–
436	513334.23	2228121.86	Метод спутниковых геодезических измерений (определений)	0.10	–
437	513327.88	2228110.92	Метод спутниковых геодезических измерений (определений)	0.10	–
438	513303.79	2228082.33	Метод спутниковых геодезических измерений (определений)	0.10	–
439	513288.85	2228057.55	Метод спутниковых геодезических измерений (определений)	0.10	–
440	513271.16	2228026.11	Метод спутниковых геодезических измерений (определений)	0.10	–
441	513246.12	2227978.77	Метод спутниковых геодезических измерений (определений)	0.10	–
442	513230.42	2227951.25	Метод спутниковых геодезических измерений (определений)	0.10	–
443	513203.41	2227901.69	Метод спутниковых геодезических измерений (определений)	0.10	–
444	513185.09	2227866.87	Метод спутниковых геодезических измерений (определений)	0.10	–
445	513168.57	2227837.51	Метод спутниковых геодезических измерений (определений)	0.10	–
446	513180.41	2227832.19	Метод спутниковых геодезических измерений (определений)	0.10	–
447	513177.84	2227821.34	Метод спутниковых геодезических измерений (определений)	0.10	–
448	513172.52	2227811.25	Метод спутниковых геодезических измерений (определений)	0.10	–
449	513168.66	2227805.69	Метод спутниковых геодезических измерений (определений)	0.10	–
450	513186.06	2227796.47	Метод спутниковых геодезических измерений (определений)	0.10	–
451	513224.56	2227774.13	Метод спутниковых геодезических измерений (определений)	0.10	–
452	513257.39	2227755.36	Метод спутниковых геодезических измерений (определений)	0.10	–
453	513292.19	2227737.88	Метод спутниковых геодезических измерений (определений)	0.10	–
454	513299.00	2227734.72	Метод спутниковых геодезических измерений (определений)	0.10	–
455	513311.20	2227727.71	Метод спутниковых геодезических измерений (определений)	0.10	–
456	513335.70	2227716.06	Метод спутниковых геодезических измерений (определений)	0.10	–
457	513351.45	2227709.59	Метод спутниковых геодезических измерений (определений)	0.10	–
458	513355.37	2227708.23	Метод спутниковых геодезических измерений (определений)	0.10	–
459	513358.91	2227708.50	Метод спутниковых геодезических измерений (определений)	0.10	–
460	513374.68	2227736.38	Метод спутниковых геодезических измерений (определений)	0.10	–
461	513392.82	2227748.13	Метод спутниковых геодезических измерений (определений)	0.10	–
462	513398.63	2227754.86	Метод спутниковых геодезических измерений (определений)	0.10	–
463	513413.82	2227786.25	Метод спутниковых геодезических измерений (определений)	0.10	–
464	513413.13	2227787.50	Метод спутниковых геодезических	0.10	–

			измерений (определений)		
465	513408.48	2227789.25	Метод спутниковых геодезических измерений (определений)	0.10	–
466	513407.38	2227792.02	Метод спутниковых геодезических измерений (определений)	0.10	–
467	513415.91	2227812.58	Метод спутниковых геодезических измерений (определений)	0.10	–
468	513418.40	2227813.37	Метод спутниковых геодезических измерений (определений)	0.10	–
469	513430.44	2227806.98	Метод спутниковых геодезических измерений (определений)	0.10	–
470	513431.46	2227807.46	Метод спутниковых геодезических измерений (определений)	0.10	–
471	513452.72	2227847.03	Метод спутниковых геодезических измерений (определений)	0.10	–
472	513475.45	2227891.37	Метод спутниковых геодезических измерений (определений)	0.10	–
473	513474.39	2227899.08	Метод спутниковых геодезических измерений (определений)	0.10	–
474	513503.75	2227948.09	Метод спутниковых геодезических измерений (определений)	0.10	–
475	513514.25	2227969.45	Метод спутниковых геодезических измерений (определений)	0.10	–
476	513496.10	2227978.45	Метод спутниковых геодезических измерений (определений)	0.10	–
477	513472.66	2227991.97	Метод спутниковых геодезических измерений (определений)	0.10	–
478	513450.80	2228003.67	Метод спутниковых геодезических измерений (определений)	0.10	–
479	513384.03	2228037.12	Метод спутниковых геодезических измерений (определений)	0.10	–
480	513362.20	2228047.97	Метод спутниковых геодезических измерений (определений)	0.10	–
481	513330.55	2228065.57	Метод спутниковых геодезических измерений	0.10	–

			(определений)		
482	513328.37	2228087.83	Метод спутниковых геодезических измерений (определений)	0.10	–
483	513330.57	2228090.68	Метод спутниковых геодезических измерений (определений)	0.10	–
484	513371.65	2228159.10	Метод спутниковых геодезических измерений (определений)	0.10	–
485	513415.86	2228237.40	Метод спутниковых геодезических измерений (определений)	0.10	–
486	513434.19	2228270.60	Метод спутниковых геодезических измерений (определений)	0.10	–
487	513458.49	2228315.53	Метод спутниковых геодезических измерений (определений)	0.10	–
488	513465.72	2228329.65	Метод спутниковых геодезических измерений (определений)	0.10	–
489	513490.69	2228373.30	Метод спутниковых геодезических измерений (определений)	0.10	–
490	513497.66	2228386.18	Метод спутниковых геодезических измерений (определений)	0.10	–
491	513494.86	2228391.22	Метод спутниковых геодезических измерений (определений)	0.10	–
492	513519.31	2228434.77	Метод спутниковых геодезических измерений (определений)	0.10	–
493	513578.56	2228543.62	Метод спутниковых геодезических измерений (определений)	0.10	–
494	513588.11	2228563.75	Метод спутниковых геодезических измерений (определений)	0.10	–
495	513595.57	2228576.19	Метод спутниковых геодезических измерений (определений)	0.10	–
496	513602.75	2228583.04	Метод спутниковых геодезических измерений (определений)	0.10	–
497	513607.02	2228591.86	Метод спутниковых геодезических измерений (определений)	0.10	–
498	513598.51	2228619.12	Метод спутниковых геодезических измерений (определений)	0.10	–

499	513590.51	2228638.15	Метод спутниковых геодезических измерений (определений)	0.10	–
500	513587.07	2228649.31	Метод спутниковых геодезических измерений (определений)	0.10	–
501	513586.80	2228649.20	Метод спутниковых геодезических измерений (определений)	0.10	–
502	513594.05	2228626.78	Метод спутниковых геодезических измерений (определений)	0.10	–
503	513595.15	2228622.52	Метод спутниковых геодезических измерений (определений)	0.10	–
504	513580.37	2228615.40	Метод спутниковых геодезических измерений (определений)	0.10	–
505	513578.46	2228613.23	Метод спутниковых геодезических измерений (определений)	0.10	–
413	513577.34	2228578.42	Метод спутниковых геодезических измерений (определений)	0.10	–

3. Сведения о характерных точках части (частей) границы объекта

Обозначение характерных точек части границы	Координаты, м		Метод определения координат характерной точки	Средняя квадратическая погрешность положения характерной точки (M_t), м	Описание обозначения точки на местности (при наличии)
	X	Y			
1	2	3	4	5	6
–	–	–	–	–	–

ГРАФИЧЕСКОЕ ОПИСАНИЕ

местоположения границ публичного сервитута

Электросетевой комплекс Подстанция 110/35/6 кВ «ЭПВРЗ» (КЛ 0,4 кВ: от ТП-1516, от ТП-1547, от ТП-1530, от ТП-1636, от ТП-1606, от ТП-1600, от ТП-1710, от ТП-1554)

(наименование объекта, местоположение границ которого описано (далее - объект)

Раздел 1

Сведения об объекте		
№ п/п	Характеристики объекта	Описание характеристик
1	2	3
1	Местоположение объекта	Пермский край, городской округ Пермский, город Пермь
2	Площадь объекта +/- величина погрешности определения площади (Р+/- Дельта Р)	3700 кв.м ± 12.66 кв.м
3	Иные характеристики объекта	Публичный сервитут устанавливается в целях эксплуатации объекта электросетевого хозяйства «Электросетевой комплекс Подстанция 110/35/6 кВ «ЭПВРЗ» (КЛ 0,4 кВ: от ТП-1516, от ТП-1547, от ТП-1530, от ТП-1636, от ТП-1606, от ТП-1600, от ТП-1710, от ТП-1554)» (в соответствии со статьей 3.6 Федерального закона от 25 октября 2001 г. № 137-ФЗ «О введении в действие Земельного кодекса Российской Федерации»). Срок установления публичного сервитута - сорок девять лет (согласно п.1 ст. 39.45 ЗК РФ).

Раздел 2

Сведения о местоположении границ объекта

1. Система координат МСК-59, зона 2

2. Сведения о характерных точках границ объекта

Обозначение характерных точек границ	Координаты, м		Метод определения координат характерной точки	Средняя квадратическая погрешность положения характерной точки (M_t), м	Описание обозначения точки на местности (при наличии)
	X	Y			
1	2	3	4	5	6
Граница1(1)	–	–	–	–	–
1	517189.75	2213308.12	Метод спутниковых геодезических измерений (определений)	0.10	–
2	517188.33	2213306.70	Метод спутниковых геодезических измерений (определений)	0.10	–
3	517190.02	2213305.02	Метод спутниковых геодезических измерений (определений)	0.10	–
4	517083.33	2213197.07	Метод спутниковых геодезических измерений (определений)	0.10	–
5	517063.27	2213216.36	Метод спутниковых	0.10	–

			измерений (определений)		
23	517084.06	2213194.97	Метод спутниковых геодезических измерений (определений)	0.10	–
24	517192.84	2213305.04	Метод спутниковых геодезических измерений (определений)	0.10	–
1	517189.75	2213308.12	Метод спутниковых геодезических измерений (определений)	0.10	–
Граница1(2)	–	–	–	–	–
25	516960.40	2213456.21	Метод спутниковых геодезических измерений (определений)	0.10	–
26	516962.15	2213458.11	Метод спутниковых геодезических измерений (определений)	0.10	–
27	516962.03	2213459.88	Метод спутниковых геодезических измерений (определений)	0.10	–
28	516960.79	2213461.80	Метод спутниковых геодезических измерений (определений)	0.10	–
29	516958.14	2213464.23	Метод спутниковых геодезических измерений (определений)	0.10	–
30	516956.80	2213464.95	Метод спутниковых геодезических измерений (определений)	0.10	–
31	516955.13	2213464.97	Метод спутниковых геодезических измерений (определений)	0.10	–
32	516933.97	2213444.93	Метод спутниковых геодезических измерений (определений)	0.10	–
33	516933.68	2213444.79	Метод спутниковых геодезических измерений (определений)	0.10	–
34	516914.60	2213465.17	Метод спутниковых геодезических измерений (определений)	0.10	–
35	516914.41	2213465.50	Метод спутниковых геодезических измерений (определений)	0.10	–
36	516920.39	2213471.07	Метод спутниковых геодезических измерений (определений)	0.10	–
37	516919.04	2213472.53	Метод спутниковых геодезических измерений (определений)	0.10	–
38	516912.71	2213466.65	Метод спутниковых геодезических	0.10	–

			геодезических измерений (определений)		
6	517045.16	2213198.58	Метод спутниковых геодезических измерений (определений)	0.10	–
7	516971.54	2213274.26	Метод спутниковых геодезических измерений (определений)	0.10	–
8	516994.59	2213296.30	Метод спутниковых геодезических измерений (определений)	0.10	–
9	516993.21	2213297.74	Метод спутниковых геодезических измерений (определений)	0.10	–
10	516970.15	2213275.69	Метод спутниковых геодезических измерений (определений)	0.10	–
11	516957.04	2213289.16	Метод спутниковых геодезических измерений (определений)	0.10	–
12	516955.16	2213288.00	Метод спутниковых геодезических измерений (определений)	0.10	–
13	516956.20	2213286.30	Метод спутниковых геодезических измерений (определений)	0.10	–
14	516956.72	2213286.62	Метод спутниковых геодезических измерений (определений)	0.10	–
15	516969.40	2213273.58	Метод спутниковых геодезических измерений (определений)	0.10	–
16	517045.12	2213195.74	Метод спутниковых геодезических измерений (определений)	0.10	–
17	517063.29	2213213.58	Метод спутниковых геодезических измерений (определений)	0.10	–
18	517081.92	2213195.66	Метод спутниковых геодезических измерений (определений)	0.10	–
19	517059.24	2213172.93	Метод спутниковых геодезических измерений (определений)	0.10	–
20	517057.02	2213175.07	Метод спутниковых геодезических измерений (определений)	0.10	–
21	517055.64	2213173.63	Метод спутниковых геодезических измерений (определений)	0.10	–
22	517059.26	2213170.13	Метод спутниковых геодезических	0.10	–

			измерений (определений)		
39	516912.40	2213465.84	Метод спутниковых геодезических измерений (определений)	0.10	–
40	516912.08	2213465.97	Метод спутниковых геодезических измерений (определений)	0.10	–
41	516905.42	2213460.96	Метод спутниковых геодезических измерений (определений)	0.10	–
42	516898.39	2213456.81	Метод спутниковых геодезических измерений (определений)	0.10	–
43	516889.13	2213451.19	Метод спутниковых геодезических измерений (определений)	0.10	–
44	516890.17	2213449.47	Метод спутниковых геодезических измерений (определений)	0.10	–
45	516899.41	2213455.09	Метод спутниковых геодезических измерений (определений)	0.10	–
46	516906.54	2213459.30	Метод спутниковых геодезических измерений (определений)	0.10	–
47	516912.29	2213463.62	Метод спутниковых геодезических измерений (определений)	0.10	–
48	516931.27	2213443.02	Метод спутниковых геодезических измерений (определений)	0.10	–
49	516932.97	2213441.92	Метод спутниковых геодезических измерений (определений)	0.10	–
50	516934.32	2213441.75	Метод спутниковых геодезических измерений (определений)	0.10	–
51	516935.61	2213442.51	Метод спутниковых геодезических измерений (определений)	0.10	–
52	516955.93	2213462.11	Метод спутниковых геодезических измерений (определений)	0.10	–
53	516956.17	2213462.27	Метод спутниковых геодезических измерений (определений)	0.10	–
54	516957.71	2213461.13	Метод спутниковых геодезических измерений (определений)	0.10	–
55	516959.20	2213459.41	Метод спутниковых геодезических измерений	0.10	–

			(определений)		
56	516959.25	2213459.11	Метод спутниковых геодезических измерений (определений)	0.10	–
57	516959.20	2213458.98	Метод спутниковых геодезических измерений (определений)	0.10	–
58	516958.39	2213458.15	Метод спутниковых геодезических измерений (определений)	0.10	–
59	516959.09	2213457.45	Метод спутниковых геодезических измерений (определений)	0.10	–
60	516959.66	2213456.88	Метод спутниковых геодезических измерений (определений)	0.10	–
25	516960.40	2213456.21	Метод спутниковых геодезических измерений (определений)	0.10	–
Граница1(3)	–	–	–	–	–
61	517038.73	2213470.50	Метод спутниковых геодезических измерений (определений)	0.10	–
62	517032.37	2213476.10	Метод спутниковых геодезических измерений (определений)	0.10	–
63	517030.99	2213476.48	Метод спутниковых геодезических измерений (определений)	0.10	–
64	517029.59	2213476.34	Метод спутниковых геодезических измерений (определений)	0.10	–
65	517024.45	2213471.60	Метод спутниковых геодезических измерений (определений)	0.10	–
66	517014.41	2213482.00	Метод спутниковых геодезических измерений (определений)	0.10	–
67	517012.54	2213482.39	Метод спутниковых геодезических измерений (определений)	0.10	–
68	517011.11	2213481.98	Метод спутниковых геодезических измерений (определений)	0.10	–
69	516991.91	2213463.64	Метод спутниковых геодезических измерений (определений)	0.10	–
70	516989.93	2213462.34	Метод спутниковых геодезических измерений (определений)	0.10	–
71	516986.25	2213460.63	Метод спутниковых геодезических измерений	0.10	–

			(определений)		
72	516982.87	2213457.28	Метод спутниковых геодезических измерений (определений)	0.10	–
73	516976.46	2213451.35	Метод спутниковых геодезических измерений (определений)	0.10	–
74	516976.30	2213451.29	Метод спутниковых геодезических измерений (определений)	0.10	–
75	516976.13	2213451.31	Метод спутниковых геодезических измерений (определений)	0.10	–
76	516969.66	2213456.92	Метод спутниковых геодезических измерений (определений)	0.10	–
77	516968.76	2213457.36	Метод спутниковых геодезических измерений (определений)	0.10	–
78	516967.65	2213457.21	Метод спутниковых геодезических измерений (определений)	0.10	–
79	516964.42	2213454.61	Метод спутниковых геодезических измерений (определений)	0.10	–
80	516963.09	2213455.89	Метод спутниковых геодезических измерений (определений)	0.10	–
81	516961.99	2213456.20	Метод спутниковых геодезических измерений (определений)	0.10	–
82	516961.19	2213455.86	Метод спутниковых геодезических измерений (определений)	0.10	–
83	516961.97	2213454.02	Метод спутниковых геодезических измерений (определений)	0.10	–
84	516962.09	2213454.07	Метод спутниковых геодезических измерений (определений)	0.10	–
85	516963.43	2213452.78	Метод спутниковых геодезических измерений (определений)	0.10	–
86	516964.79	2213452.30	Метод спутниковых геодезических измерений (определений)	0.10	–
87	516965.59	2213452.98	Метод спутниковых геодезических измерений (определений)	0.10	–
88	516968.44	2213455.28	Метод спутниковых геодезических измерений (определений)	0.10	–
89	516968.55	2213455.23	Метод спутниковых геодезических измерений (определений)	0.10	–
90	516975.27	2213449.42	Метод спутниковых геодезических измерений (определений)	0.10	–
91	516976.49	2213449.24	Метод спутниковых геодезических измерений (определений)	0.10	–
92	516977.51	2213449.59	Метод спутниковых геодезических измерений (определений)	0.10	–
93	516984.26	2213455.84	Метод спутниковых геодезических измерений (определений)	0.10	–
94	516987.40	2213458.96	Метод спутниковых геодезических измерений (определений)	0.10	–
95	516990.91	2213460.59	Метод спутниковых геодезических измерений (определений)	0.10	–
96	516993.15	2213462.07	Метод спутниковых геодезических измерений (определений)	0.10	–
97	517012.14	2213480.20	Метод спутниковых геодезических измерений (определений)	0.10	–
98	517012.62	2213480.33	Метод спутниковых геодезических измерений (определений)	0.10	–
99	517013.41	2213480.17	Метод спутниковых геодезических измерений (определений)	0.10	–
100	517023.31	2213469.88	Метод спутниковых геодезических измерений (определений)	0.10	–
101	517024.28	2213469.54	Метод спутниковых геодезических измерений (определений)	0.10	–
102	517025.29	2213469.65	Метод спутниковых геодезических измерений (определений)	0.10	–
103	517030.46	2213474.42	Метод спутниковых геодезических измерений (определений)	0.10	–
104	517030.82	2213474.46	Метод спутниковых геодезических измерений (определений)	0.10	–
105	517031.39	2213474.29	Метод спутниковых геодезических измерений (определений)	0.10	–
106	517037.41	2213469.00	Метод спутниковых	0.10	–

			геодезических измерений (определений)		
61	517038.73	2213470.50	Метод спутниковых геодезических измерений (определений)	0.10	–
Граница1(4)	–	–	–	–	–
107	517503.94	2213875.55	Метод спутниковых геодезических измерений (определений)	0.10	–
108	517508.10	2213880.36	Метод спутниковых геодезических измерений (определений)	0.10	–
109	517494.13	2213895.99	Метод спутниковых геодезических измерений (определений)	0.10	–
110	517467.27	2213867.76	Метод спутниковых геодезических измерений (определений)	0.10	–
111	517458.84	2213876.17	Метод спутниковых геодезических измерений (определений)	0.10	–
112	517457.44	2213874.75	Метод спутниковых геодезических измерений (определений)	0.10	–
113	517467.31	2213864.90	Метод спутниковых геодезических измерений (определений)	0.10	–
114	517494.08	2213893.04	Метод спутниковых геодезических измерений (определений)	0.10	–
115	517505.44	2213880.34	Метод спутниковых геодезических измерений (определений)	0.10	–
116	517502.43	2213876.86	Метод спутниковых геодезических измерений (определений)	0.10	–
107	517503.94	2213875.55	Метод спутниковых геодезических измерений (определений)	0.10	–
Граница1(5)	–	–	–	–	–
117	517711.74	2213997.31	Метод спутниковых геодезических измерений (определений)	0.10	–
118	517714.55	2214000.98	Метод спутниковых геодезических измерений (определений)	0.10	–
119	517714.96	2214002.36	Метод спутниковых геодезических измерений (определений)	0.10	–
120	517715.06	2214004.33	Метод спутниковых геодезических измерений (определений)	0.10	–
121	517714.57	2214018.84	Метод спутниковых геодезических измерений (определений)	0.10	–
122	517716.57	2214035.03	Метод спутниковых геодезических измерений (определений)	0.10	–
123	517716.98	2214035.84	Метод спутниковых геодезических измерений (определений)	0.10	–
124	517719.61	2214040.29	Метод спутниковых геодезических измерений (определений)	0.10	–
125	517719.09	2214040.75	Метод спутниковых геодезических измерений (определений)	0.10	–
126	517717.42	2214041.85	Метод спутниковых геодезических измерений (определений)	0.10	–
127	517714.38	2214037.23	Метод спутниковых геодезических измерений (определений)	0.10	–
128	517713.83	2214036.12	Метод спутниковых геодезических измерений (определений)	0.10	–
129	517711.82	2214020.24	Метод спутниковых геодезических измерений (определений)	0.10	–
130	517711.77	2214018.30	Метод спутниковых геодезических измерений (определений)	0.10	–
131	517712.24	2214002.80	Метод спутниковых геодезических измерений (определений)	0.10	–
132	517712.16	2214002.37	Метод спутниковых геодезических измерений (определений)	0.10	–
133	517711.82	2214001.73	Метод спутниковых геодезических измерений (определений)	0.10	–
134	517709.60	2213999.11	Метод спутниковых геодезических измерений (определений)	0.10	–
135	517710.15	2213998.53	Метод спутниковых геодезических измерений (определений)	0.10	–
117	517711.74	2213997.31	Метод спутниковых геодезических измерений (определений)	0.10	–
Граница1(6)	–	–	–	–	–
136	517724.38	2214047.45	Метод спутниковых геодезических измерений (определений)	0.10	–

			геодезических измерений (определений)		
155	517719.39	2214085.69	Метод спутниковых геодезических измерений (определений)	0.10	–
156	517715.83	2214082.42	Метод спутниковых геодезических измерений (определений)	0.10	–
157	517715.21	2214083.09	Метод спутниковых геодезических измерений (определений)	0.10	–
158	517713.50	2214081.52	Метод спутниковых геодезических измерений (определений)	0.10	–
159	517730.21	2214062.53	Метод спутниковых геодезических измерений (определений)	0.10	–
160	517730.29	2214062.18	Метод спутниковых геодезических измерений (определений)	0.10	–
161	517730.09	2214061.70	Метод спутниковых геодезических измерений (определений)	0.10	–
162	517727.98	2214058.42	Метод спутниковых геодезических измерений (определений)	0.10	–
163	517725.71	2214054.71	Метод спутниковых геодезических измерений (определений)	0.10	–
164	517724.76	2214052.03	Метод спутниковых геодезических измерений (определений)	0.10	–
165	517722.74	2214048.60	Метод спутниковых геодезических измерений (определений)	0.10	–
166	517721.44	2214047.04	Метод спутниковых геодезических измерений (определений)	0.10	–
167	517722.98	2214045.76	Метод спутниковых геодезических измерений (определений)	0.10	–
136	517724.38	2214047.45	Метод спутниковых геодезических измерений (определений)	0.10	–
Граница1(7)	–	–	–	–	–
168	517008.04	2215022.88	Метод спутниковых геодезических измерений (определений)	0.10	–
169	516906.70	2215141.30	Метод спутниковых геодезических измерений (определений)	0.10	–
170	516906.30	2215142.67	Метод спутниковых	0.10	–

137	517726.58	2214051.18	Метод спутниковых геодезических измерений (определений)	0.10	–
138	517727.53	2214053.85	Метод спутниковых геодезических измерений (определений)	0.10	–
139	517729.67	2214057.36	Метод спутниковых геодезических измерений (определений)	0.10	–
140	517731.87	2214060.77	Метод спутниковых геодезических измерений (определений)	0.10	–
141	517732.39	2214062.01	Метод спутниковых геодезических измерений (определений)	0.10	–
142	517732.04	2214063.48	Метод спутниковых геодезических измерений (определений)	0.10	–
143	517716.88	2214080.72	Метод спутниковых геодезических измерений (определений)	0.10	–
144	517717.03	2214080.80	Метод спутниковых геодезических измерений (определений)	0.10	–
145	517721.02	2214084.48	Метод спутниковых геодезических измерений (определений)	0.10	–
146	517721.56	2214085.57	Метод спутниковых геодезических измерений (определений)	0.10	–
147	517721.20	2214086.60	Метод спутниковых геодезических измерений (определений)	0.10	–
148	517719.62	2214088.81	Метод спутниковых геодезических измерений (определений)	0.10	–
149	517719.52	2214089.23	Метод спутниковых геодезических измерений (определений)	0.10	–
150	517730.47	2214100.73	Метод спутниковых геодезических измерений (определений)	0.10	–
151	517729.02	2214102.11	Метод спутниковых геодезических измерений (определений)	0.10	–
152	517717.71	2214090.23	Метод спутниковых геодезических измерений (определений)	0.10	–
153	517717.44	2214089.18	Метод спутниковых геодезических измерений (определений)	0.10	–
154	517717.79	2214087.94	Метод спутниковых	0.10	–

			геодезических измерений (определений)		
171	516904.38	2215142.11	Метод спутниковых геодезических измерений (определений)	0.10	–
172	516904.90	2215140.33	Метод спутниковых геодезических измерений (определений)	0.10	–
173	517005.22	2215023.11	Метод спутниковых геодезических измерений (определений)	0.10	–
174	516974.30	2214996.50	Метод спутниковых геодезических измерений (определений)	0.10	–
175	516973.89	2214993.23	Метод спутниковых геодезических измерений (определений)	0.10	–
176	516978.00	2214988.56	Метод спутниковых геодезических измерений (определений)	0.10	–
177	516971.31	2214981.58	Метод спутниковых геодезических измерений (определений)	0.10	–
178	516975.59	2214977.21	Метод спутниковых геодезических измерений (определений)	0.10	–
179	516978.06	2214979.41	Метод спутниковых геодезических измерений (определений)	0.10	–
180	516976.73	2214980.90	Метод спутниковых геодезических измерений (определений)	0.10	–
181	516975.68	2214979.97	Метод спутниковых геодезических измерений (определений)	0.10	–
182	516974.09	2214981.60	Метод спутниковых геодезических измерений (определений)	0.10	–
183	516980.72	2214988.50	Метод спутниковых геодезических измерений (определений)	0.10	–
184	516975.99	2214993.88	Метод спутниковых геодезических измерений (определений)	0.10	–
185	516976.19	2214995.49	Метод спутниковых геодезических измерений (определений)	0.10	–
168	517008.04	2215022.88	Метод спутниковых геодезических измерений (определений)	0.10	–
Граница1(8)	–	–	–	–	–
186	518768.32	2215949.18	Метод спутниковых	0.10	–

			геодезических измерений (определений)		
187	518770.11	2215951.57	Метод спутниковых геодезических измерений (определений)	0.10	–
188	518764.28	2215956.02	Метод спутниковых геодезических измерений (определений)	0.10	–
189	518764.23	2215956.13	Метод спутниковых геодезических измерений (определений)	0.10	–
190	518764.27	2215956.32	Метод спутниковых геодезических измерений (определений)	0.10	–
191	518782.44	2215981.88	Метод спутниковых геодезических измерений (определений)	0.10	–
192	518781.85	2215982.35	Метод спутниковых геодезических измерений (определений)	0.10	–
193	518780.21	2215983.50	Метод спутниковых геодезических измерений (определений)	0.10	–
194	518777.54	2215979.71	Метод спутниковых геодезических измерений (определений)	0.10	–
195	518777.07	2215979.36	Метод спутниковых геодезических измерений (определений)	0.10	–
196	518776.93	2215979.36	Метод спутниковых геодезических измерений (определений)	0.10	–
197	518776.13	2215979.63	Метод спутниковых геодезических измерений (определений)	0.10	–
198	518756.26	2215994.46	Метод спутниковых геодезических измерений (определений)	0.10	–
199	518754.76	2215994.55	Метод спутниковых геодезических измерений (определений)	0.10	–
200	518753.57	2215993.88	Метод спутниковых геодезических измерений (определений)	0.10	–
201	518748.54	2215986.75	Метод спутниковых геодезических измерений (определений)	0.10	–
202	518748.16	2215988.50	Метод спутниковых геодезических измерений (определений)	0.10	–
203	518746.75	2215991.95	Метод спутниковых геодезических	0.10	–

			измерений (определений)		
204	518742.89	2215999.00	Метод спутниковых геодезических измерений (определений)	0.10	–
205	518740.07	2216000.63	Метод спутниковых геодезических измерений (определений)	0.10	–
206	518735.84	2216002.15	Метод спутниковых геодезических измерений (определений)	0.10	–
207	518730.57	2216002.47	Метод спутниковых геодезических измерений (определений)	0.10	–
208	518726.33	2216002.17	Метод спутниковых геодезических измерений (определений)	0.10	–
209	518707.57	2216003.73	Метод спутниковых геодезических измерений (определений)	0.10	–
210	518673.38	2216006.77	Метод спутниковых геодезических измерений (определений)	0.10	–
211	518671.87	2216006.72	Метод спутниковых геодезических измерений (определений)	0.10	–
212	518670.49	2216005.85	Метод спутниковых геодезических измерений (определений)	0.10	–
213	518668.72	2216003.63	Метод спутниковых геодезических измерений (определений)	0.10	–
214	518663.70	2215990.73	Метод спутниковых геодезических измерений (определений)	0.10	–
215	518663.27	2215990.38	Метод спутниковых геодезических измерений (определений)	0.10	–
216	518652.79	2215992.61	Метод спутниковых геодезических измерений (определений)	0.10	–
217	518647.13	2215992.59	Метод спутниковых геодезических измерений (определений)	0.10	–
218	518635.55	2215994.00	Метод спутниковых геодезических измерений (определений)	0.10	–
219	518632.39	2215989.40	Метод спутниковых геодезических измерений (определений)	0.10	–
220	518630.52	2215988.36	Метод спутниковых геодезических измерений	0.10	–

			(определений)		
221	518618.08	2215996.81	Метод спутниковых геодезических измерений (определений)	0.10	–
222	518614.65	2215998.27	Метод спутниковых геодезических измерений (определений)	0.10	–
223	518607.14	2216000.28	Метод спутниковых геодезических измерений (определений)	0.10	–
224	518604.84	2216000.36	Метод спутниковых геодезических измерений (определений)	0.10	–
225	518577.08	2215961.38	Метод спутниковых геодезических измерений (определений)	0.10	–
226	518578.71	2215960.22	Метод спутниковых геодезических измерений (определений)	0.10	–
227	518605.85	2215998.33	Метод спутниковых геодезических измерений (определений)	0.10	–
228	518606.84	2215998.29	Метод спутниковых геодезических измерений (определений)	0.10	–
229	518614.00	2215996.37	Метод спутниковых геодезических измерений (определений)	0.10	–
230	518617.12	2215995.05	Метод спутниковых геодезических измерений (определений)	0.10	–
231	518630.41	2215986.00	Метод спутниковых геодезических измерений (определений)	0.10	–
232	518633.77	2215987.88	Метод спутниковых геодезических измерений (определений)	0.10	–
233	518636.51	2215991.87	Метод спутниковых геодезических измерений (определений)	0.10	–
234	518647.01	2215990.59	Метод спутниковых геодезических измерений (определений)	0.10	–
235	518652.58	2215990.61	Метод спутниковых геодезических измерений (определений)	0.10	–
236	518663.79	2215988.22	Метод спутниковых геодезических измерений (определений)	0.10	–
237	518665.37	2215989.50	Метод спутниковых геодезических измерений (определений)	0.10	–

238	518670.47	2216002.62	Метод спутниковых геодезических измерений (определений)	0.10	–
239	518671.84	2216004.34	Метод спутниковых геодезических измерений (определений)	0.10	–
240	518672.48	2216004.73	Метод спутниковых геодезических измерений (определений)	0.10	–
241	518673.33	2216004.77	Метод спутниковых геодезических измерений (определений)	0.10	–
242	518707.40	2216001.74	Метод спутниковых геодезических измерений (определений)	0.10	–
243	518726.32	2216000.16	Метод спутниковых геодезических измерений (определений)	0.10	–
244	518730.58	2216000.47	Метод спутниковых геодезических измерений (определений)	0.10	–
245	518735.43	2216000.17	Метод спутниковых геодезических измерений (определений)	0.10	–
246	518739.23	2215998.81	Метод спутниковых геодезических измерений (определений)	0.10	–
247	518741.40	2215997.56	Метод спутниковых геодезических измерений (определений)	0.10	–
248	518744.94	2215991.09	Метод спутниковых геодезических измерений (определений)	0.10	–
249	518746.24	2215987.90	Метод спутниковых геодезических измерений (определений)	0.10	–
250	518746.95	2215984.67	Метод спутниковых геодезических измерений (определений)	0.10	–
251	518748.39	2215983.25	Метод спутниковых геодезических измерений (определений)	0.10	–
252	518749.79	2215984.69	Метод спутниковых геодезических измерений (определений)	0.10	–
253	518750.18	2215985.06	Метод спутниковых геодезических измерений (определений)	0.10	–
254	518750.81	2215985.56	Метод спутниковых геодезических измерений (определений)	0.10	–
255	518750.93	2215985.85	Метод спутниковых геодезических измерений (определений)	0.10	–
256	518754.99	2215991.32	Метод спутниковых геодезических измерений (определений)	0.10	–
257	518755.25	2215991.49	Метод спутниковых геодезических измерений (определений)	0.10	–
258	518755.55	2215991.41	Метод спутниковых геодезических измерений (определений)	0.10	–
259	518774.39	2215977.51	Метод спутниковых геодезических измерений (определений)	0.10	–
260	518774.73	2215976.90	Метод спутниковых геодезических измерений (определений)	0.10	–
261	518774.79	2215976.33	Метод спутниковых геодезических измерений (определений)	0.10	–
262	518761.36	2215956.60	Метод спутниковых геодезических измерений (определений)	0.10	–
263	518761.04	2215955.45	Метод спутниковых геодезических измерений (определений)	0.10	–
264	518761.53	2215954.13	Метод спутниковых геодезических измерений (определений)	0.10	–
186	518768.32	2215949.18	Метод спутниковых геодезических измерений (определений)	0.10	–
Граница1(9)	–	–	–	–	–
265	517945.94	2215153.04	Метод спутниковых геодезических измерений (определений)	0.10	–
266	517952.08	2215157.00	Метод спутниковых геодезических измерений (определений)	0.10	–
267	517954.80	2215159.23	Метод спутниковых геодезических измерений (определений)	0.10	–
268	517974.65	2215175.03	Метод спутниковых геодезических измерений (определений)	0.10	–
269	517975.91	2215175.58	Метод спутниковых геодезических измерений (определений)	0.10	–
270	517977.41	2215175.08	Метод спутниковых геодезических измерений (определений)	0.10	–
271	518000.12	2215158.80	Метод спутниковых	0.10	–

			геодезических измерений (определений)		
272	518000.29	2215158.79	Метод спутниковых геодезических измерений (определений)	0.10	–
273	518000.50	2215158.88	Метод спутниковых геодезических измерений (определений)	0.10	–
274	518007.11	2215167.31	Метод спутниковых геодезических измерений (определений)	0.10	–
275	518008.01	2215166.87	Метод спутниковых геодезических измерений (определений)	0.10	–
276	518009.56	2215165.59	Метод спутниковых геодезических измерений (определений)	0.10	–
277	518001.64	2215155.86	Метод спутниковых геодезических измерений (определений)	0.10	–
278	518000.04	2215155.76	Метод спутниковых геодезических измерений (определений)	0.10	–
279	517998.88	2215156.34	Метод спутниковых геодезических измерений (определений)	0.10	–
280	517977.08	2215171.81	Метод спутниковых геодезических измерений (определений)	0.10	–
281	517976.27	2215171.95	Метод спутниковых геодезических измерений (определений)	0.10	–
282	517975.22	2215171.53	Метод спутниковых геодезических измерений (определений)	0.10	–
283	517959.90	2215159.03	Метод спутниковых геодезических измерений (определений)	0.10	–
284	517949.60	2215150.96	Метод спутниковых геодезических измерений (определений)	0.10	–
285	517949.27	2215150.76	Метод спутниковых геодезических измерений (определений)	0.10	–
286	517957.23	2215145.35	Метод спутниковых геодезических измерений (определений)	0.10	–
287	517956.10	2215143.70	Метод спутниковых геодезических измерений (определений)	0.10	–
288	517947.36	2215149.65	Метод спутниковых геодезических измерений (определений)	0.10	–
289	517936.36	2215143.21	Метод спутниковых геодезических измерений (определений)	0.10	–
290	517920.60	2215120.13	Метод спутниковых геодезических измерений (определений)	0.10	–
291	517918.94	2215096.24	Метод спутниковых геодезических измерений (определений)	0.10	–
292	517919.02	2215095.10	Метод спутниковых геодезических измерений (определений)	0.10	–
293	517919.49	2215094.14	Метод спутниковых геодезических измерений (определений)	0.10	–
294	517920.13	2215093.43	Метод спутниковых геодезических измерений (определений)	0.10	–
295	517945.66	2215076.48	Метод спутниковых геодезических измерений (определений)	0.10	–
296	517946.66	2215076.18	Метод спутниковых геодезических измерений (определений)	0.10	–
297	517947.06	2215076.18	Метод спутниковых геодезических измерений (определений)	0.10	–
298	517947.56	2215076.38	Метод спутниковых геодезических измерений (определений)	0.10	–
299	517970.06	2215091.58	Метод спутниковых геодезических измерений (определений)	0.10	–
300	517972.07	2215092.47	Метод спутниковых геодезических измерений (определений)	0.10	–
301	517973.68	2215092.73	Метод спутниковых геодезических измерений (определений)	0.10	–
302	517978.01	2215092.48	Метод спутниковых геодезических измерений (определений)	0.10	–
303	517979.65	2215092.13	Метод спутниковых геодезических измерений (определений)	0.10	–
304	517980.81	2215091.37	Метод спутниковых геодезических измерений (определений)	0.10	–
305	517993.80	2215082.54	Метод спутниковых геодезических измерений	0.10	–

			(определений)		
306	517995.51	2215081.14	Метод спутниковых геодезических измерений (определений)	0.10	–
307	517996.56	2215079.87	Метод спутниковых геодезических измерений (определений)	0.10	–
308	517997.16	2215077.96	Метод спутниковых геодезических измерений (определений)	0.10	–
309	517997.52	2215077.23	Метод спутниковых геодезических измерений (определений)	0.10	–
310	517998.28	2215076.40	Метод спутниковых геодезических измерений (определений)	0.10	–
311	518022.73	2215060.99	Метод спутниковых геодезических измерений (определений)	0.10	–
312	518022.84	2215061.00	Метод спутниковых геодезических измерений (определений)	0.10	–
313	518023.10	2215061.20	Метод спутниковых геодезических измерений (определений)	0.10	–
314	518025.66	2215065.22	Метод спутниковых геодезических измерений (определений)	0.10	–
315	518027.34	2215064.15	Метод спутниковых геодезических измерений (определений)	0.10	–
316	518024.59	2215059.82	Метод спутниковых геодезических измерений (определений)	0.10	–
317	518023.57	2215059.05	Метод спутниковых геодезических измерений (определений)	0.10	–
318	518022.22	2215058.95	Метод спутниковых геодезических измерений (определений)	0.10	–
319	517996.98	2215074.85	Метод спутниковых геодезических измерений (определений)	0.10	–
320	517995.84	2215076.11	Метод спутниковых геодезических измерений (определений)	0.10	–
321	517995.31	2215077.22	Метод спутниковых геодезических измерений (определений)	0.10	–
322	517994.77	2215078.89	Метод спутниковых геодезических измерений (определений)	0.10	–
323	517994.09	2215079.71	Метод спутниковых геодезических измерений (определений)	0.10	–
324	517992.59	2215080.93	Метод спутниковых геодезических измерений (определений)	0.10	–
325	517979.70	2215089.71	Метод спутниковых геодезических измерений (определений)	0.10	–
326	517978.86	2215090.25	Метод спутниковых геодезических измерений (определений)	0.10	–
327	517977.74	2215090.50	Метод спутниковых геодезических измерений (определений)	0.10	–
328	517973.79	2215090.72	Метод спутниковых геодезических измерений (определений)	0.10	–
329	517972.64	2215090.54	Метод спутниковых геодезических измерений (определений)	0.10	–
330	517971.03	2215089.82	Метод спутниковых геодезических измерений (определений)	0.10	–
331	517948.51	2215074.61	Метод спутниковых геодезических измерений (определений)	0.10	–
332	517947.45	2215074.18	Метод спутниковых геодезических измерений (определений)	0.10	–
333	517946.38	2215074.18	Метод спутниковых геодезических измерений (определений)	0.10	–
334	517944.80	2215074.65	Метод спутниковых геодезических измерений (определений)	0.10	–
335	517918.81	2215091.90	Метод спутниковых геодезических измерений (определений)	0.10	–
336	517917.81	2215093.01	Метод спутниковых геодезических измерений (определений)	0.10	–
337	517917.05	2215094.58	Метод спутниковых геодезических измерений (определений)	0.10	–
338	517916.94	2215096.24	Метод спутниковых геодезических измерений (определений)	0.10	–
339	517918.64	2215120.81	Метод спутниковых геодезических измерений (определений)	0.10	–
340	517932.33	2215140.85	Метод спутниковых	0.10	–

			геодезических измерений (определений)		
341	517921.03	2215134.24	Метод спутниковых геодезических измерений (определений)	0.10	–
342	517880.66	2215110.51	Метод спутниковых геодезических измерений (определений)	0.10	–
343	517874.04	2215116.28	Метод спутниковых геодезических измерений (определений)	0.10	–
344	517875.65	2215118.25	Метод спутниковых геодезических измерений (определений)	0.10	–
345	517880.91	2215114.00	Метод спутниковых геодезических измерений (определений)	0.10	–
346	517916.07	2215134.41	Метод спутниковых геодезических измерений (определений)	0.10	–
347	517923.64	2215139.27	Метод спутниковых геодезических измерений (определений)	0.10	–
348	517936.56	2215147.04	Метод спутниковых геодезических измерений (определений)	0.10	–
349	517941.14	2215153.76	Метод спутниковых геодезических измерений (определений)	0.10	–
350	517942.32	2215154.62	Метод спутниковых геодезических измерений (определений)	0.10	–
351	517943.82	2215154.48	Метод спутниковых геодезических измерений (определений)	0.10	–
265	517945.94	2215153.04	Метод спутниковых геодезических измерений (определений)	0.10	–
–	–	–	–	–	–
352	517940.81	2215149.72	Метод спутниковых геодезических измерений (определений)	0.10	–
353	517944.11	2215151.86	Метод спутниковых геодезических измерений (определений)	0.10	–
354	517943.12	2215152.54	Метод спутниковых геодезических измерений (определений)	0.10	–
355	517942.89	2215152.56	Метод спутниковых геодезических измерений (определений)	0.10	–
356	517942.60	2215152.35	Метод спутниковых геодезических измерений (определений)	0.10	–
352	517940.81	2215149.72	Метод спутниковых геодезических измерений (определений)	0.10	–

3. Сведения о характерных точках части (частей) границы объекта

Обозначение характерных точек части границы	Координаты, м		Метод определения координат характерной точки	Средняя квадратическая погрешность положения характерной точки (M_t), м	Описание обозначения точки на местности (при наличии)
	X	Y			
1	2	3	4	5	6
–	–	–	–	–	–

ГРАФИЧЕСКОЕ ОПИСАНИЕ

местоположения границ публичного сервитута

Электросетевой комплекс Подстанция 35/6 кВ «Дзержинская» (КЛ 0,4 кВ от ТП-5151, КЛ 0,4 кВ от РП-108, КЛ 0,4 кВ от ТП-5138, КЛ 0,4 кВ от РП-74 до ж.д. ул. Екатерининская,165, КЛ 0,4 кВ от РП-74 до ж.д. ул. Луначарского,128,130-135, КЛ 0,4 кВ от ТП-5085, КЛ 0,4 кВ от ТП-5198, КЛ 0,4 кВ от ТП-5251, КЛ 0,4 кВ от БКТП-5461, КЛ 0,4 кВ от ТП-5153; ТП-5151, ТП-5198)

(наименование объекта, местоположение границ которого описано (далее - объект)

Раздел 1

Сведения об объекте		
№ п/п	Характеристики объекта	Описание характеристик
1	2	3
1	Местоположение объекта	Пермский край, городской округ Пермский, город Пермь
2	Площадь объекта +/- величина погрешности определения площади (Р+/- Дельта Р)	6901 кв.м ± 21.10 кв.м
3	Иные характеристики объекта	Публичный сервитут устанавливается в целях эксплуатации объекта электросетевого хозяйства «Электросетевой комплекс Подстанция 35/6 кВ «Дзержинская» (КЛ 0,4 кВ от ТП-5151, КЛ 0,4 кВ от РП-108, КЛ 0,4 кВ от ТП-5138, КЛ 0,4 кВ от РП-74 до ж.д. ул. Екатерининская,165, КЛ 0,4 кВ от РП-74 до ж.д. ул. Луначарского,128,130-135, КЛ 0,4 кВ от ТП-5085, КЛ 0,4 кВ от ТП-5198, КЛ 0,4 кВ от ТП-5251, КЛ 0,4 кВ от БКТП-5461, КЛ 0,4 кВ от ТП-5153; ТП-5151, ТП-5198)» (в соответствии со статьей 3.6 Федерального закона от 25 октября 2001 г. № 137-ФЗ «О введении в действие Земельного кодекса Российской Федерации»). Срок установления публичного сервитута - сорок девять лет (согласно п.1 ст. 39.45 ЗК РФ).

Раздел 2

Сведения о местоположении границ объекта

1. Система координат МСК-59, зона 2

2. Сведения о характерных точках границ объекта

Обозначение характерных точек границ	Координаты, м		Метод определения координат характерной точки	Средняя квадратическая погрешность положения характерной точки (M_t), м	Описание обозначения точки на местности (при наличии)
	X	Y			
1	2	3	4	5	6
Граница1(1)	–	–	–	–	–
1	517194.18	2230521.55	Метод спутниковых геодезических измерений (определений)	0.10	–
2	517195.26	2230528.90	Метод спутниковых геодезических измерений (определений)	0.10	–
3	517165.23	2230539.01	Метод спутниковых геодезических измерений (определений)	0.10	–
4	517164.54	2230537.43	Метод спутниковых геодезических измерений (определений)	0.10	–
5	517161.24	2230530.77	Метод спутниковых геодезических измерений (определений)	0.10	–
6	517154.69	2230520.23	Метод спутниковых геодезических измерений (определений)	0.10	–
7	517140.88	2230525.15	Метод спутниковых геодезических измерений (определений)	0.10	–
8	517130.80	2230527.90	Метод спутниковых геодезических измерений (определений)	0.10	–
9	517118.84	2230531.19	Метод спутниковых геодезических измерений (определений)	0.10	–
10	517116.68	2230530.06	Метод спутниковых геодезических измерений (определений)	0.10	–
11	517114.69	2230525.63	Метод спутниковых геодезических измерений (определений)	0.10	–
12	517114.84	2230532.24	Метод спутниковых геодезических измерений (определений)	0.10	–
13	517107.27	2230534.61	Метод спутниковых геодезических измерений (определений)	0.10	–
14	517105.41	2230533.56	Метод спутниковых геодезических измерений (определений)	0.10	–
15	517104.58	2230532.59	Метод спутниковых геодезических измерений (определений)	0.10	–
16	517103.82	2230530.58	Метод спутниковых геодезических измерений (определений)	0.10	–
17	517096.07	2230533.12	Метод спутниковых геодезических измерений (определений)	0.10	–
18	517097.00	2230536.52	Метод спутниковых геодезических измерений (определений)	0.10	–
19	517097.15	2230536.45	Метод спутниковых геодезических измерений (определений)	0.10	–
20	517099.13	2230543.34	Метод спутниковых геодезических измерений (определений)	0.10	–

21	517098.65	2230543.47	Метод спутниковых геодезических измерений (определений)	0.10	–
22	517102.86	2230556.94	Метод спутниковых геодезических измерений (определений)	0.10	–
23	517103.41	2230556.82	Метод спутниковых геодезических измерений (определений)	0.10	–
24	517105.66	2230564.68	Метод спутниковых геодезических измерений (определений)	0.10	–
25	517105.28	2230564.80	Метод спутниковых геодезических измерений (определений)	0.10	–
26	517109.40	2230577.78	Метод спутниковых геодезических измерений (определений)	0.10	–
27	517109.80	2230577.60	Метод спутниковых геодезических измерений (определений)	0.10	–
28	517112.40	2230585.42	Метод спутниковых геодезических измерений (определений)	0.10	–
29	517111.91	2230585.71	Метод спутниковых геодезических измерений (определений)	0.10	–
30	517115.56	2230597.44	Метод спутниковых геодезических измерений (определений)	0.10	–
31	517116.10	2230597.24	Метод спутниковых геодезических измерений (определений)	0.10	–
32	517118.56	2230605.44	Метод спутниковых геодезических измерений (определений)	0.10	–
33	517118.09	2230605.60	Метод спутниковых геодезических измерений (определений)	0.10	–
34	517118.77	2230607.80	Метод спутниковых геодезических измерений (определений)	0.10	–
35	517114.52	2230609.55	Метод спутниковых геодезических измерений (определений)	0.10	–
36	517113.30	2230605.57	Метод спутниковых геодезических измерений (определений)	0.10	–
37	517114.80	2230604.85	Метод спутниковых геодезических измерений (определений)	0.10	–
38	517112.84	2230598.49	Метод спутниковых геодезических измерений (определений)	0.10	–
39	517113.28	2230598.36	Метод спутниковых геодезических измерений (определений)	0.10	–
40	517109.68	2230586.98	Метод спутниковых геодезических измерений (определений)	0.10	–
41	517109.22	2230587.23	Метод спутниковых геодезических измерений (определений)	0.10	–
42	517106.51	2230578.95	Метод спутниковых геодезических измерений (определений)	0.10	–
43	517107.07	2230578.72	Метод спутниковых геодезических измерений (определений)	0.10	–
44	517103.03	2230565.53	Метод спутниковых геодезических измерений (определений)	0.10	–
45	517102.45	2230565.73	Метод спутниковых геодезических измерений (определений)	0.10	–
46	517100.05	2230557.57	Метод спутниковых геодезических измерений (определений)	0.10	–
47	517100.50	2230557.47	Метод спутниковых геодезических измерений (определений)	0.10	–
48	517096.74	2230546.15	Метод спутниковых геодезических измерений (определений)	0.10	–
49	517095.00	2230546.70	Метод спутниковых геодезических измерений (определений)	0.10	–
50	517093.72	2230543.41	Метод спутниковых геодезических измерений (определений)	0.10	–
51	517095.51	2230542.61	Метод спутниковых геодезических измерений (определений)	0.10	–
52	517093.83	2230537.48	Метод спутниковых геодезических измерений (определений)	0.10	–
53	517094.48	2230537.30	Метод спутниковых геодезических измерений (определений)	0.10	–
54	517092.67	2230531.27	Метод спутниковых геодезических измерений (определений)	0.10	–
55	517093.63	2230530.98	Метод спутниковых геодезических	0.10	–

			измерений (определений)		
56	517093.47	2230530.45	Метод спутниковых геодезических измерений (определений)	0.10	–
57	517103.95	2230526.93	Метод спутниковых геодезических измерений (определений)	0.10	–
58	517104.16	2230527.68	Метод спутниковых геодезических измерений (определений)	0.10	–
59	517105.55	2230528.30	Метод спутниковых геодезических измерений (определений)	0.10	–
60	517106.90	2230531.57	Метод спутниковых геодезических измерений (определений)	0.10	–
61	517107.32	2230531.71	Метод спутниковых геодезических измерений (определений)	0.10	–
62	517112.51	2230530.20	Метод спутниковых геодезических измерений (определений)	0.10	–
63	517112.47	2230527.90	Метод спутниковых геодезических измерений (определений)	0.10	–
64	517111.45	2230528.15	Метод спутниковых геодезических измерений (определений)	0.10	–
65	517110.64	2230525.84	Метод спутниковых геодезических измерений (определений)	0.10	–
66	517114.30	2230524.77	Метод спутниковых геодезических измерений (определений)	0.10	–
67	517113.65	2230523.37	Метод спутниковых геодезических измерений (определений)	0.10	–
68	517110.07	2230524.11	Метод спутниковых геодезических измерений (определений)	0.10	–
69	517109.00	2230521.19	Метод спутниковых геодезических измерений (определений)	0.10	–
70	517110.66	2230520.62	Метод спутниковых геодезических измерений (определений)	0.10	–
71	517110.05	2230518.88	Метод спутниковых геодезических измерений (определений)	0.10	–
72	517106.10	2230519.70	Метод спутниковых геодезических измерений	0.10	–

			(определений)		
73	517102.66	2230517.73	Метод спутниковых геодезических измерений (определений)	0.10	–
74	517100.91	2230514.66	Метод спутниковых геодезических измерений (определений)	0.10	–
75	517092.69	2230517.54	Метод спутниковых геодезических измерений (определений)	0.10	–
76	517092.60	2230517.10	Метод спутниковых геодезических измерений (определений)	0.10	–
77	517092.36	2230517.18	Метод спутниковых геодезических измерений (определений)	0.10	–
78	517087.78	2230514.93	Метод спутниковых геодезических измерений (определений)	0.10	–
79	517083.53	2230509.50	Метод спутниковых геодезических измерений (определений)	0.10	–
80	517080.81	2230499.63	Метод спутниковых геодезических измерений (определений)	0.10	–
81	517080.47	2230499.70	Метод спутниковых геодезических измерений (определений)	0.10	–
82	517077.81	2230491.23	Метод спутниковых геодезических измерений (определений)	0.10	–
83	517078.11	2230491.08	Метод спутниковых геодезических измерений (определений)	0.10	–
84	517066.81	2230456.11	Метод спутниковых геодезических измерений (определений)	0.10	–
85	517066.34	2230456.28	Метод спутниковых геодезических измерений (определений)	0.10	–
86	517065.34	2230454.02	Метод спутниковых геодезических измерений (определений)	0.10	–
87	517068.38	2230452.85	Метод спутниковых геодезических измерений (определений)	0.10	–
88	517080.30	2230489.93	Метод спутниковых геодезических измерений (определений)	0.10	–
89	517080.70	2230489.72	Метод спутниковых геодезических измерений (определений)	0.10	–

90	517083.61	2230499.00	Метод спутниковых геодезических измерений (определений)	0.10	–
91	517083.20	2230499.11	Метод спутниковых геодезических измерений (определений)	0.10	–
92	517085.58	2230507.93	Метод спутниковых геодезических измерений (определений)	0.10	–
93	517089.49	2230513.05	Метод спутниковых геодезических измерений (определений)	0.10	–
94	517092.13	2230514.15	Метод спутниковых геодезических измерений (определений)	0.10	–
95	517101.20	2230511.10	Метод спутниковых геодезических измерений (определений)	0.10	–
96	517101.34	2230511.61	Метод спутниковых геодезических измерений (определений)	0.10	–
97	517101.93	2230511.43	Метод спутниковых геодезических измерений (определений)	0.10	–
98	517104.84	2230516.16	Метод спутниковых геодезических измерений (определений)	0.10	–
99	517106.48	2230517.14	Метод спутниковых геодезических измерений (определений)	0.10	–
100	517111.56	2230515.86	Метод спутниковых геодезических измерений (определений)	0.10	–
101	517113.41	2230521.03	Метод спутниковых геодезических измерений (определений)	0.10	–
102	517115.05	2230520.69	Метод спутниковых геодезических измерений (определений)	0.10	–
103	517118.41	2230528.35	Метод спутниковых геодезических измерений (определений)	0.10	–
104	517118.89	2230528.54	Метод спутниковых геодезических измерений (определений)	0.10	–
105	517140.24	2230522.81	Метод спутниковых геодезических измерений (определений)	0.10	–
106	517152.25	2230518.69	Метод спутниковых геодезических измерений (определений)	0.10	–
107	517151.98	2230517.41	Метод спутниковых геодезических измерений (определений)	0.10	–
108	517150.41	2230515.80	Метод спутниковых геодезических измерений (определений)	0.10	–
109	517153.49	2230515.30	Метод спутниковых геодезических измерений (определений)	0.10	–
110	517154.88	2230516.68	Метод спутниковых геодезических измерений (определений)	0.10	–
111	517162.99	2230529.80	Метод спутниковых геодезических измерений (определений)	0.10	–
112	517165.97	2230535.81	Метод спутниковых геодезических измерений (определений)	0.10	–
113	517192.56	2230527.17	Метод спутниковых геодезических измерений (определений)	0.10	–
114	517192.30	2230524.80	Метод спутниковых геодезических измерений (определений)	0.10	–
115	517192.19	2230524.80	Метод спутниковых геодезических измерений (определений)	0.10	–
116	517191.88	2230521.94	Метод спутниковых геодезических измерений (определений)	0.10	–
1	517194.18	2230521.55	Метод спутниковых геодезических измерений (определений)	0.10	–
(2)	–	–	–	–	–
117	517026.20	2230603.05	Метод спутниковых геодезических измерений (определений)	0.10	–
118	517027.96	2230607.12	Метод спутниковых геодезических измерений (определений)	0.10	–
119	517027.14	2230614.16	Метод спутниковых геодезических измерений (определений)	0.10	–
120	517030.31	2230623.28	Метод спутниковых геодезических измерений (определений)	0.10	–
121	517041.54	2230628.70	Метод спутниковых геодезических измерений (определений)	0.10	–
122	517040.66	2230630.50	Метод спутниковых геодезических измерений (определений)	0.10	–
123	517031.22	2230625.94	Метод спутниковых	0.10	–

			измерений (определений)		
141	517010.81	2230678.79	Метод спутниковых геодезических измерений (определений)	0.10	–
142	517014.78	2230677.08	Метод спутниковых геодезических измерений (определений)	0.10	–
143	517014.89	2230677.44	Метод спутниковых геодезических измерений (определений)	0.10	–
144	517043.70	2230667.62	Метод спутниковых геодезических измерений (определений)	0.10	–
145	517043.60	2230667.30	Метод спутниковых геодезических измерений (определений)	0.10	–
146	517043.76	2230667.23	Метод спутниковых геодезических измерений (определений)	0.10	–
147	517032.51	2230638.87	Метод спутниковых геодезических измерений (определений)	0.10	–
148	517029.48	2230644.73	Метод спутниковых геодезических измерений (определений)	0.10	–
149	517031.78	2230650.95	Метод спутниковых геодезических измерений (определений)	0.10	–
150	517028.96	2230651.86	Метод спутниковых геодезических измерений (определений)	0.10	–
151	517027.56	2230648.27	Метод спутниковых геодезических измерений (определений)	0.10	–
152	517026.21	2230650.68	Метод спутниковых геодезических измерений (определений)	0.10	–
153	517025.00	2230651.09	Метод спутниковых геодезических измерений (определений)	0.10	–
154	517024.05	2230648.63	Метод спутниковых геодезических измерений (определений)	0.10	–
155	517031.12	2230635.17	Метод спутниковых геодезических измерений (определений)	0.10	–
156	517023.97	2230614.85	Метод спутниковых геодезических измерений (определений)	0.10	–
157	517024.83	2230607.13	Метод спутниковых геодезических измерений	0.10	–

			геодезических измерений (определений)		
124	517034.46	2230635.21	Метод спутниковых геодезических измерений (определений)	0.10	–
125	517046.91	2230666.11	Метод спутниковых геодезических измерений (определений)	0.10	–
126	517047.40	2230665.94	Метод спутниковых геодезических измерений (определений)	0.10	–
127	517048.66	2230669.52	Метод спутниковых геодезических измерений (определений)	0.10	–
128	517048.83	2230669.44	Метод спутниковых геодезических измерений (определений)	0.10	–
129	517056.92	2230676.90	Метод спутниковых геодезических измерений (определений)	0.10	–
130	517052.08	2230676.87	Метод спутниковых геодезических измерений (определений)	0.10	–
131	517045.56	2230670.69	Метод спутниковых геодезических измерений (определений)	0.10	–
132	517044.88	2230670.80	Метод спутниковых геодезических измерений (определений)	0.10	–
133	517044.81	2230670.62	Метод спутниковых геодезических измерений (определений)	0.10	–
134	517016.07	2230680.76	Метод спутниковых геодезических измерений (определений)	0.10	–
135	517016.25	2230681.15	Метод спутниковых геодезических измерений (определений)	0.10	–
136	517015.21	2230681.58	Метод спутниковых геодезических измерений (определений)	0.10	–
137	517016.03	2230686.10	Метод спутниковых геодезических измерений (определений)	0.10	–
138	517013.57	2230687.06	Метод спутниковых геодезических измерений (определений)	0.10	–
139	517012.84	2230682.52	Метод спутниковых геодезических измерений (определений)	0.10	–
140	517012.25	2230682.71	Метод спутниковых геодезических	0.10	–

			(определений)		
158	517023.78	2230604.00	Метод спутниковых геодезических измерений (определений)	0.10	–
117	517026.20	2230603.05	Метод спутниковых геодезических измерений (определений)	0.10	–
(3)	–	–	–	–	–
159	516789.12	2230622.03	Метод спутниковых геодезических измерений (определений)	0.10	–
160	516793.82	2230620.65	Метод спутниковых геодезических измерений (определений)	0.10	–
161	516798.40	2230630.86	Метод спутниковых геодезических измерений (определений)	0.10	–
162	516795.87	2230631.92	Метод спутниковых геодезических измерений (определений)	0.10	–
163	516792.31	2230623.68	Метод спутниковых геодезических измерений (определений)	0.10	–
164	516788.33	2230624.85	Метод спутниковых геодезических измерений (определений)	0.10	–
165	516764.42	2230632.88	Метод спутниковых геодезических измерений (определений)	0.10	–
166	516755.37	2230640.14	Метод спутниковых геодезических измерений (определений)	0.10	–
167	516746.20	2230642.96	Метод спутниковых геодезических измерений (определений)	0.10	–
168	516745.61	2230641.05	Метод спутниковых геодезических измерений (определений)	0.10	–
169	516754.41	2230638.34	Метод спутниковых геодезических измерений (определений)	0.10	–
170	516762.58	2230631.80	Метод спутниковых геодезических измерений (определений)	0.10	–
171	516757.52	2230616.76	Метод спутниковых геодезических измерений (определений)	0.10	–
172	516757.37	2230616.81	Метод спутниковых геодезических измерений (определений)	0.10	–
173	516754.19	2230608.00	Метод спутниковых геодезических измерений	0.10	–

			(определений)		
174	516752.06	2230603.58	Метод спутниковых геодезических измерений (определений)	0.10	–
175	516738.67	2230598.89	Метод спутниковых геодезических измерений (определений)	0.10	–
176	516737.59	2230599.23	Метод спутниковых геодезических измерений (определений)	0.10	–
177	516737.00	2230597.32	Метод спутниковых геодезических измерений (определений)	0.10	–
178	516736.90	2230596.69	Метод спутниковых геодезических измерений (определений)	0.10	–
179	516728.80	2230570.88	Метод спутниковых геодезических измерений (определений)	0.10	–
180	516731.26	2230570.02	Метод спутниковых геодезических измерений (определений)	0.10	–
181	516739.66	2230596.13	Метод спутниковых геодезических измерений (определений)	0.10	–
182	516753.91	2230600.90	Метод спутниковых геодезических измерений (определений)	0.10	–
183	516756.90	2230606.79	Метод спутниковых геодезических измерений (определений)	0.10	–
184	516757.13	2230607.44	Метод спутниковых геодезических измерений (определений)	0.10	–
185	516781.47	2230599.27	Метод спутниковых геодезических измерений (определений)	0.10	–
186	516782.00	2230600.86	Метод спутниковых геодезических измерений (определений)	0.10	–
187	516790.19	2230597.88	Метод спутниковых геодезических измерений (определений)	0.10	–
188	516791.46	2230601.50	Метод спутниковых геодезических измерений (определений)	0.10	–
189	516788.56	2230602.60	Метод спутниковых геодезических измерений (определений)	0.10	–
190	516788.41	2230602.28	Метод спутниковых геодезических измерений (определений)	0.10	–

191	516783.14	2230604.25	Метод спутниковых геодезических измерений (определений)	0.10	–
159	516789.12	2230622.03	Метод спутниковых геодезических измерений (определений)	0.10	–
(4)	–	–	–	–	–
192	516788.98	2230464.22	Метод спутниковых геодезических измерений (определений)	0.10	–
193	516787.22	2230458.31	Метод спутниковых геодезических измерений (определений)	0.10	–
194	516782.91	2230449.95	Метод спутниковых геодезических измерений (определений)	0.10	–
195	516783.18	2230449.55	Метод спутниковых геодезических измерений (определений)	0.10	–
196	516785.09	2230448.85	Метод спутниковых геодезических измерений (определений)	0.10	–
197	516784.02	2230445.35	Метод спутниковых геодезических измерений (определений)	0.10	–
198	516780.19	2230446.35	Метод спутниковых геодезических измерений (определений)	0.10	–
199	516778.20	2230448.78	Метод спутниковых геодезических измерений (определений)	0.10	–
200	516781.14	2230458.56	Метод спутниковых геодезических измерений (определений)	0.10	–
201	516780.84	2230458.65	Метод спутниковых геодезических измерений (определений)	0.10	–
202	516782.82	2230465.32	Метод спутниковых геодезических измерений (определений)	0.10	–
203	516783.15	2230465.22	Метод спутниковых геодезических измерений (определений)	0.10	–
204	516783.25	2230465.58	Метод спутниковых геодезических измерений (определений)	0.10	–
205	516782.69	2230465.73	Метод спутниковых геодезических измерений (определений)	0.10	–
206	516783.78	2230469.72	Метод спутниковых геодезических измерений (определений)	0.10	–
207	516784.46	2230469.57	Метод спутниковых геодезических измерений (определений)	0.10	–
208	516785.87	2230474.29	Метод спутниковых геодезических измерений (определений)	0.10	–
209	516785.65	2230474.38	Метод спутниковых геодезических измерений (определений)	0.10	–
210	516786.35	2230477.15	Метод спутниковых геодезических измерений (определений)	0.10	–
211	516784.83	2230479.41	Метод спутниковых геодезических измерений (определений)	0.10	–
212	516785.08	2230479.61	Метод спутниковых геодезических измерений (определений)	0.10	–
213	516782.45	2230482.95	Метод спутниковых геодезических измерений (определений)	0.10	–
214	516770.15	2230487.02	Метод спутниковых геодезических измерений (определений)	0.10	–
215	516771.40	2230490.98	Метод спутниковых геодезических измерений (определений)	0.10	–
216	516784.05	2230486.65	Метод спутниковых геодезических измерений (определений)	0.10	–
217	516786.21	2230483.85	Метод спутниковых геодезических измерений (определений)	0.10	–
218	516792.76	2230481.67	Метод спутниковых геодезических измерений (определений)	0.10	–
219	516794.00	2230480.11	Метод спутниковых геодезических измерений (определений)	0.10	–
192	516788.98	2230464.22	Метод спутниковых геодезических измерений (определений)	0.10	–
–	–	–	–	–	–
471	516788.79	2230480.88	Метод спутниковых геодезических измерений (определений)	0.10	–
472	516790.93	2230477.90	Метод спутниковых геодезических измерений (определений)	0.10	–
473	516789.44	2230472.67	Метод спутниковых геодезических измерений (определений)	0.10	–

230	517203.56	2230003.42	Метод спутниковых геодезических измерений (определений)	0.10	–
231	517203.41	2230002.97	Метод спутниковых геодезических измерений (определений)	0.10	–
232	517198.14	2230004.54	Метод спутниковых геодезических измерений (определений)	0.10	–
233	517195.29	2230003.20	Метод спутниковых геодезических измерений (определений)	0.10	–
234	517191.81	2230004.32	Метод спутниковых геодезических измерений (определений)	0.10	–
235	517192.01	2230004.70	Метод спутниковых геодезических измерений (определений)	0.10	–
236	517172.36	2230011.07	Метод спутниковых геодезических измерений (определений)	0.10	–
237	517177.66	2230027.00	Метод спутниковых геодезических измерений (определений)	0.10	–
238	517177.82	2230027.05	Метод спутниковых геодезических измерений (определений)	0.10	–
239	517184.84	2230024.45	Метод спутниковых геодезических измерений (определений)	0.10	–
240	517185.53	2230026.33	Метод спутниковых геодезических измерений (определений)	0.10	–
241	517177.84	2230029.17	Метод спутниковых геодезических измерений (определений)	0.10	–
242	517176.08	2230028.58	Метод спутниковых геодезических измерений (определений)	0.10	–
243	517169.75	2230009.45	Метод спутниковых геодезических измерений (определений)	0.10	–
244	517171.64	2230008.82	Метод спутниковых геодезических измерений (определений)	0.10	–
245	517171.48	2230008.32	Метод спутниковых геодезических измерений (определений)	0.10	–
246	517190.65	2230002.06	Метод спутниковых геодезических измерений (определений)	0.10	–
247	517190.90	2230002.55	Метод спутниковых	0.10	–

474	516789.02	2230472.89	Метод спутниковых геодезических измерений (определений)	0.10	–
475	516787.81	2230468.77	Метод спутниковых геодезических измерений (определений)	0.10	–
476	516788.01	2230468.73	Метод спутниковых геодезических измерений (определений)	0.10	–
477	516787.55	2230466.32	Метод спутниковых геодезических измерений (определений)	0.10	–
478	516791.77	2230479.70	Метод спутниковых геодезических измерений (определений)	0.10	–
479	516791.56	2230479.96	Метод спутниковых геодезических измерений (определений)	0.10	–
471	516788.79	2230480.88	Метод спутниковых геодезических измерений (определений)	0.10	–
(5)	–	–	–	–	–
220	517180.99	2229904.24	Метод спутниковых геодезических измерений (определений)	0.10	–
221	517171.73	2229876.94	Метод спутниковых геодезических измерений (определений)	0.10	–
222	517200.03	2229867.48	Метод спутниковых геодезических измерений (определений)	0.10	–
223	517209.32	2229894.84	Метод спутниковых геодезических измерений (определений)	0.10	–
224	517190.33	2229901.14	Метод спутниковых геодезических измерений (определений)	0.10	–
225	517197.89	2229926.75	Метод спутниковых геодезических измерений (определений)	0.10	–
226	517212.51	2229972.05	Метод спутниковых геодезических измерений (определений)	0.10	–
227	517220.51	2229997.87	Метод спутниковых геодезических измерений (определений)	0.10	–
228	517219.80	2229998.08	Метод спутниковых геодезических измерений (определений)	0.10	–
229	517219.99	2229998.87	Метод спутниковых геодезических измерений (определений)	0.10	–

			геодезических измерений (определений)		
248	517195.41	2230001.05	Метод спутниковых геодезических измерений (определений)	0.10	–
249	517198.30	2230002.40	Метод спутниковых геодезических измерений (определений)	0.10	–
250	517202.76	2230001.08	Метод спутниковых геодезических измерений (определений)	0.10	–
251	517202.63	2230000.65	Метод спутниковых геодезических измерений (определений)	0.10	–
252	517217.83	2229996.07	Метод спутниковых геодезических измерений (определений)	0.10	–
253	517210.59	2229972.65	Метод спутниковых геодезических измерений (определений)	0.10	–
254	517195.98	2229927.35	Метод спутниковых геодезических измерений (определений)	0.10	–
255	517188.43	2229901.77	Метод спутниковых геодезических измерений (определений)	0.10	–
220	517180.99	2229904.24	Метод спутниковых геодезических измерений (определений)	0.10	–
(6)	–	–	–	–	–
256	517044.32	2230156.95	Метод спутниковых геодезических измерений (определений)	0.10	–
257	517045.50	2230156.43	Метод спутниковых геодезических измерений (определений)	0.10	–
258	517045.21	2230156.71	Метод спутниковых геодезических измерений (определений)	0.10	–
259	517066.24	2230151.13	Метод спутниковых геодезических измерений (определений)	0.10	–
260	517067.79	2230154.63	Метод спутниковых геодезических измерений (определений)	0.10	–
261	517064.50	2230155.65	Метод спутниковых геодезических измерений (определений)	0.10	–
262	517064.21	2230155.08	Метод спутниковых геодезических измерений (определений)	0.10	–
263	517042.13	2230160.74	Метод спутниковых	0.10	–

			геодезических измерений (определений)		
264	517042.27	2230161.71	Метод спутниковых геодезических измерений (определений)	0.10	–
265	517040.30	2230162.13	Метод спутниковых геодезических измерений (определений)	0.10	–
266	517040.22	2230161.57	Метод спутниковых геодезических измерений (определений)	0.10	–
267	517036.58	2230165.12	Метод спутниковых геодезических измерений (определений)	0.10	–
268	517054.34	2230211.58	Метод спутниковых геодезических измерений (определений)	0.10	–
269	517053.15	2230214.11	Метод спутниковых геодезических измерений (определений)	0.10	–
270	517021.49	2230225.55	Метод спутниковых геодезических измерений (определений)	0.10	–
271	517020.20	2230226.84	Метод спутниковых геодезических измерений (определений)	0.10	–
272	517019.84	2230228.53	Метод спутниковых геодезических измерений (определений)	0.10	–
273	517023.11	2230241.61	Метод спутниковых геодезических измерений (определений)	0.10	–
274	517021.17	2230242.09	Метод спутниковых геодезических измерений (определений)	0.10	–
275	517017.80	2230228.57	Метод спутниковых геодезических измерений (определений)	0.10	–
276	517018.36	2230225.85	Метод спутниковых геодезических измерений (определений)	0.10	–
277	517020.39	2230223.82	Метод спутниковых геодезических измерений (определений)	0.10	–
278	517051.69	2230212.51	Метод спутниковых геодезических измерений (определений)	0.10	–
279	517052.16	2230211.50	Метод спутниковых геодезических измерений (определений)	0.10	–
280	517034.34	2230164.92	Метод спутниковых геодезических	0.10	–

			измерений (определений)		
281	517036.21	2230162.70	Метод спутниковых геодезических измерений (определений)	0.10	–
282	517030.09	2230165.39	Метод спутниковых геодезических измерений (определений)	0.10	–
283	517019.91	2230173.04	Метод спутниковых геодезических измерений (определений)	0.10	–
284	517005.23	2230178.08	Метод спутниковых геодезических измерений (определений)	0.10	–
285	517008.81	2230192.43	Метод спутниковых геодезических измерений (определений)	0.10	–
286	517006.87	2230192.92	Метод спутниковых геодезических измерений (определений)	0.10	–
287	517002.84	2230176.78	Метод спутниковых геодезических измерений (определений)	0.10	–
288	517018.96	2230171.25	Метод спутниковых геодезических измерений (определений)	0.10	–
289	517029.07	2230163.65	Метод спутниковых геодезических измерений (определений)	0.10	–
290	517038.57	2230159.47	Метод спутниковых геодезических измерений (определений)	0.10	–
291	517036.26	2230152.02	Метод спутниковых геодезических измерений (определений)	0.10	–
292	517034.34	2230150.47	Метод спутниковых геодезических измерений (определений)	0.10	–
293	517029.90	2230151.02	Метод спутниковых геодезических измерений (определений)	0.10	–
294	517020.02	2230120.42	Метод спутниковых геодезических измерений (определений)	0.10	–
295	517020.36	2230120.26	Метод спутниковых геодезических измерений (определений)	0.10	–
296	517019.19	2230116.38	Метод спутниковых геодезических измерений (определений)	0.10	–
297	517018.49	2230116.60	Метод спутниковых геодезических измерений	0.10	–

			(определений)		
298	517016.15	2230108.82	Метод спутниковых геодезических измерений (определений)	0.10	–
299	517019.09	2230102.83	Метод спутниковых геодезических измерений (определений)	0.10	–
300	517015.94	2230092.95	Метод спутниковых геодезических измерений (определений)	0.10	–
301	517012.07	2230091.52	Метод спутниковых геодезических измерений (определений)	0.10	–
302	517001.96	2230065.43	Метод спутниковых геодезических измерений (определений)	0.10	–
303	516997.21	2230065.10	Метод спутниковых геодезических измерений (определений)	0.10	–
304	516985.99	2230069.07	Метод спутниковых геодезических измерений (определений)	0.10	–
305	516984.96	2230065.51	Метод спутниковых геодезических измерений (определений)	0.10	–
306	516996.76	2230061.55	Метод спутниковых геодезических измерений (определений)	0.10	–
307	517001.13	2230062.02	Метод спутниковых геодезических измерений (определений)	0.10	–
308	517001.34	2230062.55	Метод спутниковых геодезических измерений (определений)	0.10	–
309	517003.52	2230062.61	Метод спутниковых геодезических измерений (определений)	0.10	–
310	517004.13	2230063.62	Метод спутниковых геодезических измерений (определений)	0.10	–
311	517005.07	2230063.11	Метод спутниковых геодезических измерений (определений)	0.10	–
312	517009.01	2230073.99	Метод спутниковых геодезических измерений (определений)	0.10	–
313	517016.97	2230071.45	Метод спутниковых геодезических измерений (определений)	0.10	–
314	517017.04	2230071.07	Метод спутниковых геодезических измерений (определений)	0.10	–

315	517020.28	2230069.98	Метод спутниковых геодезических измерений (определений)	0.10	–
316	517019.99	2230071.57	Метод спутниковых геодезических измерений (определений)	0.10	–
317	517034.04	2230067.32	Метод спутниковых геодезических измерений (определений)	0.10	–
318	517037.28	2230065.42	Метод спутниковых геодезических измерений (определений)	0.10	–
319	517041.08	2230061.54	Метод спутниковых геодезических измерений (определений)	0.10	–
320	517042.15	2230064.97	Метод спутниковых геодезических измерений (определений)	0.10	–
321	517039.50	2230067.50	Метод спутниковых геодезических измерений (определений)	0.10	–
322	517035.78	2230070.11	Метод спутниковых геодезических измерений (определений)	0.10	–
323	517009.58	2230078.11	Метод спутниковых геодезических измерений (определений)	0.10	–
324	517013.21	2230087.98	Метод спутниковых геодезических измерений (определений)	0.10	–
325	517018.25	2230090.01	Метод спутниковых геодезических измерений (определений)	0.10	–
326	517022.66	2230102.59	Метод спутниковых геодезических измерений (определений)	0.10	–
327	517022.34	2230103.06	Метод спутниковых геодезических измерений (определений)	0.10	–
328	517047.13	2230096.74	Метод спутниковых геодезических измерений (определений)	0.10	–
329	517051.10	2230100.31	Метод спутниковых геодезических измерений (определений)	0.10	–
330	517048.89	2230101.02	Метод спутниковых геодезических измерений (определений)	0.10	–
331	517046.59	2230098.94	Метод спутниковых геодезических измерений (определений)	0.10	–
332	517028.33	2230103.61	Метод спутниковых геодезических измерений (определений)	0.10	–
333	517029.63	2230103.71	Метод спутниковых геодезических измерений (определений)	0.10	–
334	517030.81	2230105.34	Метод спутниковых геодезических измерений (определений)	0.10	–
335	517028.78	2230105.96	Метод спутниковых геодезических измерений (определений)	0.10	–
336	517028.53	2230105.62	Метод спутниковых геодезических измерений (определений)	0.10	–
337	517027.43	2230105.52	Метод спутниковых геодезических измерений (определений)	0.10	–
338	517020.15	2230107.59	Метод спутниковых геодезических измерений (определений)	0.10	–
339	517019.53	2230108.78	Метод спутниковых геодезических измерений (определений)	0.10	–
340	517021.63	2230115.61	Метод спутниковых геодезических измерений (определений)	0.10	–
341	517021.10	2230115.79	Метод спутниковых геодезических измерений (определений)	0.10	–
342	517022.20	2230119.47	Метод спутниковых геодезических измерений (определений)	0.10	–
343	517022.96	2230119.13	Метод спутниковых геодезических измерений (определений)	0.10	–
344	517032.20	2230147.01	Метод спутниковых геодезических измерений (определений)	0.10	–
345	517034.84	2230146.80	Метод спутниковых геодезических измерений (определений)	0.10	–
346	517056.89	2230138.46	Метод спутниковых геодезических измерений (определений)	0.10	–
347	517062.47	2230138.34	Метод спутниковых геодезических измерений (определений)	0.10	–
348	517063.45	2230141.33	Метод спутниковых геодезических измерений (определений)	0.10	–
349	517057.58	2230141.59	Метод спутниковых геодезических	0.10	–

			измерений (определений)		
350	517037.61	2230148.70	Метод спутниковых геодезических измерений (определений)	0.10	–
351	517039.12	2230150.06	Метод спутниковых геодезических измерений (определений)	0.10	–
352	517041.97	2230157.57	Метод спутниковых геодезических измерений (определений)	0.10	–
256	517044.32	2230156.95	Метод спутниковых геодезических измерений (определений)	0.10	–
(7)	–	–	–	–	–
353	516984.02	2230072.10	Метод спутниковых геодезических измерений (определений)	0.10	–
354	516984.71	2230075.69	Метод спутниковых геодезических измерений (определений)	0.10	–
355	516975.33	2230078.79	Метод спутниковых геодезических измерений (определений)	0.10	–
356	516973.23	2230078.79	Метод спутниковых геодезических измерений (определений)	0.10	–
357	516971.73	2230077.70	Метод спутниковых геодезических измерений (определений)	0.10	–
358	516969.59	2230070.96	Метод спутниковых геодезических измерений (определений)	0.10	–
359	516925.28	2230083.13	Метод спутниковых геодезических измерений (определений)	0.10	–
360	516924.49	2230084.97	Метод спутниковых геодезических измерений (определений)	0.10	–
361	516931.32	2230109.52	Метод спутниковых геодезических измерений (определений)	0.10	–
362	516935.53	2230124.50	Метод спутниковых геодезических измерений (определений)	0.10	–
363	516937.29	2230124.91	Метод спутниковых геодезических измерений (определений)	0.10	–
364	516961.02	2230116.88	Метод спутниковых геодезических измерений (определений)	0.10	–
365	516961.22	2230116.54	Метод спутниковых геодезических		

			измерений (определений)		
366	516960.75	2230115.20	Метод спутниковых геодезических измерений (определений)	0.10	–
367	516962.98	2230114.31	Метод спутниковых геодезических измерений (определений)	0.10	–
368	516973.09	2230147.88	Метод спутниковых геодезических измерений (определений)	0.10	–
369	516971.17	2230148.46	Метод спутниковых геодезических измерений (определений)	0.10	–
370	516962.16	2230118.62	Метод спутниковых геодезических измерений (определений)	0.10	–
371	516937.39	2230126.99	Метод спутниковых геодезических измерений (определений)	0.10	–
372	516936.18	2230126.71	Метод спутниковых геодезических измерений (определений)	0.10	–
373	516937.69	2230132.13	Метод спутниковых геодезических измерений (определений)	0.10	–
374	516945.26	2230156.18	Метод спутниковых геодезических измерений (определений)	0.10	–
375	516956.41	2230187.19	Метод спутниковых геодезических измерений (определений)	0.10	–
376	516931.43	2230194.77	Метод спутниковых геодезических измерений (определений)	0.10	–
377	516942.25	2230233.58	Метод спутниковых геодезических измерений (определений)	0.10	–
378	516942.90	2230236.26	Метод спутниковых геодезических измерений (определений)	0.10	–
379	516936.37	2230238.42	Метод спутниковых геодезических измерений (определений)	0.10	–
380	516933.32	2230239.42	Метод спутниковых геодезических измерений (определений)	0.10	–
381	516932.70	2230237.52	Метод спутниковых геодезических измерений (определений)	0.10	–
382	516934.81	2230236.83	Метод спутниковых геодезических измерений	0.10	–

			(определений)		
383	516926.53	2230208.83	Метод спутниковых геодезических измерений (определений)	0.10	–
384	516925.55	2230206.03	Метод спутниковых геодезических измерений (определений)	0.10	–
385	516926.75	2230203.81	Метод спутниковых геодезических измерений (определений)	0.10	–
386	516914.50	2230167.65	Метод спутниковых геодезических измерений (определений)	0.10	–
387	516914.28	2230167.54	Метод спутниковых геодезических измерений (определений)	0.10	–
388	516912.35	2230168.23	Метод спутниковых геодезических измерений (определений)	0.10	–
389	516911.67	2230166.35	Метод спутниковых геодезических измерений (определений)	0.10	–
390	516914.41	2230165.37	Метод спутниковых геодезических измерений (определений)	0.10	–
391	516916.13	2230166.23	Метод спутниковых геодезических измерений (определений)	0.10	–
392	516919.76	2230177.03	Метод спутниковых геодезических измерений (определений)	0.10	–
393	516928.91	2230203.99	Метод спутниковых геодезических измерений (определений)	0.10	–
394	516927.73	2230206.20	Метод спутниковых геодезических измерений (определений)	0.10	–
395	516928.43	2230208.22	Метод спутниковых геодезических измерений (определений)	0.10	–
396	516936.69	2230236.24	Метод спутниковых геодезических измерений (определений)	0.10	–
397	516940.52	2230234.94	Метод спутниковых геодезических измерений (определений)	0.10	–
398	516940.31	2230234.08	Метод спутниковых геодезических измерений (определений)	0.10	–
399	516928.98	2230193.43	Метод спутниковых геодезических измерений (определений)	0.10	–
400	516952.07	2230186.32	Метод спутниковых геодезических измерений (определений)	0.10	–
401	516934.51	2230133.23	Метод спутниковых геодезических измерений (определений)	0.10	–
402	516928.25	2230110.50	Метод спутниковых геодезических измерений (определений)	0.10	–
403	516921.73	2230087.56	Метод спутниковых геодезических измерений (определений)	0.10	–
404	516920.06	2230088.24	Метод спутниковых геодезических измерений (определений)	0.10	–
405	516895.27	2230096.45	Метод спутниковых геодезических измерений (определений)	0.10	–
406	516894.64	2230094.55	Метод спутниковых геодезических измерений (определений)	0.10	–
407	516919.37	2230086.36	Метод спутниковых геодезических измерений (определений)	0.10	–
408	516921.16	2230085.63	Метод спутниковых геодезических измерений (определений)	0.10	–
409	516920.89	2230084.63	Метод спутниковых геодезических измерений (определений)	0.10	–
410	516922.79	2230080.66	Метод спутниковых геодезических измерений (определений)	0.10	–
411	516972.84	2230066.60	Метод спутниковых геодезических измерений (определений)	0.10	–
412	516975.15	2230074.83	Метод спутниковых геодезических измерений (определений)	0.10	–
353	516984.02	2230072.10	Метод спутниковых геодезических измерений (определений)	0.10	–
(8)	–	–	–	–	–
413	517088.09	2229403.54	Метод спутниковых геодезических измерений (определений)	0.10	–
414	517085.20	2229404.38	Метод спутниковых геодезических измерений (определений)	0.10	–
415	517084.85	2229403.03	Метод спутниковых геодезических измерений (определений)	0.10	–

416	517081.47	2229400.85	Метод спутниковых геодезических измерений (определений)	0.10	–
417	517079.30	2229398.87	Метод спутниковых геодезических измерений (определений)	0.10	–
418	517073.54	2229398.17	Метод спутниковых геодезических измерений (определений)	0.10	–
419	517073.61	2229397.72	Метод спутниковых геодезических измерений (определений)	0.10	–
420	517073.45	2229397.70	Метод спутниковых геодезических измерений (определений)	0.10	–
421	517073.71	2229395.72	Метод спутниковых геодезических измерений (определений)	0.10	–
422	517073.88	2229395.75	Метод спутниковых геодезических измерений (определений)	0.10	–
423	517073.95	2229395.25	Метод спутниковых геодезических измерений (определений)	0.10	–
424	517080.50	2229396.02	Метод спутниковых геодезических измерений (определений)	0.10	–
425	517083.31	2229398.71	Метод спутниковых геодезических измерений (определений)	0.10	–
426	517087.44	2229401.52	Метод спутниковых геодезических измерений (определений)	0.10	–
413	517088.09	2229403.54	Метод спутниковых геодезических измерений (определений)	0.10	–
(9)	–	–	–	–	–
427	516837.02	2229273.71	Метод спутниковых геодезических измерений (определений)	0.10	–
428	516794.40	2229308.67	Метод спутниковых геодезических измерений (определений)	0.10	–
429	516792.80	2229317.83	Метод спутниковых геодезических измерений (определений)	0.10	–
430	516790.80	2229318.97	Метод спутниковых геодезических измерений (определений)	0.10	–
431	516789.34	2229316.12	Метод спутниковых геодезических измерений (определений)	0.10	–
432	516789.90	2229315.68	Метод спутниковых геодезических измерений (определений)	0.10	–
433	516791.37	2229307.05	Метод спутниковых геодезических измерений (определений)	0.10	–
434	516835.74	2229270.75	Метод спутниковых геодезических измерений (определений)	0.10	–
427	516837.02	2229273.71	Метод спутниковых геодезических измерений (определений)	0.10	–
(10)	–	–	–	–	–
435	516914.75	2229575.84	Метод спутниковых геодезических измерений (определений)	0.10	–
436	516914.01	2229581.49	Метод спутниковых геодезических измерений (определений)	0.10	–
437	516908.66	2229580.80	Метод спутниковых геодезических измерений (определений)	0.10	–
438	516908.75	2229579.68	Метод спутниковых геодезических измерений (определений)	0.10	–
439	516894.28	2229578.28	Метод спутниковых геодезических измерений (определений)	0.10	–
440	516894.06	2229579.62	Метод спутниковых геодезических измерений (определений)	0.10	–
441	516884.04	2229577.98	Метод спутниковых геодезических измерений (определений)	0.10	–
442	516884.08	2229576.70	Метод спутниковых геодезических измерений (определений)	0.10	–
443	516860.81	2229573.99	Метод спутниковых геодезических измерений (определений)	0.10	–
444	516860.63	2229574.90	Метод спутниковых геодезических измерений (определений)	0.10	–
445	516855.15	2229574.35	Метод спутниковых геодезических измерений (определений)	0.10	–
446	516855.31	2229573.12	Метод спутниковых геодезических измерений (определений)	0.10	–
447	516837.64	2229572.04	Метод спутниковых геодезических измерений (определений)	0.10	–

448	516837.50	2229573.22	Метод спутниковых геодезических измерений (определений)	0.10	–
449	516822.18	2229570.47	Метод спутниковых геодезических измерений (определений)	0.10	–
450	516823.16	2229564.70	Метод спутниковых геодезических измерений (определений)	0.10	–
451	516830.50	2229565.95	Метод спутниковых геодезических измерений (определений)	0.10	–
452	516830.67	2229557.31	Метод спутниковых геодезических измерений (определений)	0.10	–
453	516836.74	2229558.15	Метод спутниковых геодезических измерений (определений)	0.10	–
454	516836.69	2229567.13	Метод спутниковых геодезических измерений (определений)	0.10	–
455	516838.42	2229567.42	Метод спутниковых геодезических измерений (определений)	0.10	–
456	516838.23	2229568.45	Метод спутниковых геодезических измерений (определений)	0.10	–
457	516855.71	2229569.65	Метод спутниковых геодезических измерений (определений)	0.10	–
458	516855.80	2229568.86	Метод спутниковых геодезических измерений (определений)	0.10	–
459	516861.30	2229569.51	Метод спутниковых геодезических измерений (определений)	0.10	–
460	516861.21	2229570.63	Метод спутниковых геодезических измерений (определений)	0.10	–
461	516884.56	2229573.12	Метод спутниковых геодезических измерений (определений)	0.10	–
462	516884.65	2229572.43	Метод спутниковых геодезических измерений (определений)	0.10	–
463	516886.06	2229572.59	Метод спутниковых геодезических измерений (определений)	0.10	–
464	516887.76	2229560.45	Метод спутниковых геодезических измерений (определений)	0.10	–
465	516895.93	2229561.61	Метод спутниковых геодезических измерений (определений)	0.10	–
466	516894.23	2229573.64	Метод спутниковых геодезических измерений (определений)	0.10	–
467	516894.93	2229573.64	Метод спутниковых геодезических измерений (определений)	0.10	–
468	516894.73	2229574.91	Метод спутниковых геодезических измерений (определений)	0.10	–
469	516908.98	2229576.23	Метод спутниковых геодезических измерений (определений)	0.10	–
470	516909.12	2229575.09	Метод спутниковых геодезических измерений (определений)	0.10	–
435	516914.75	2229575.84	Метод спутниковых геодезических измерений (определений)	0.10	–

3. Сведения о характерных точках части (частей) границы объекта

Обозначение характерных точек части границы	Координаты, м		Метод определения координат характерной точки	Средняя квадратическая погрешность положения характерной точки (M_t), м	Описание обозначения точки на местности (при наличии)
	X	Y			
1	2	3	4	5	6
–	–	–	–	–	–

ГРАФИЧЕСКОЕ ОПИСАНИЕ

местоположения границ публичного сервитута

Электросетевой комплекс Подстанция 35/6кВ «Егошихинская» (КЛ 0,4 кВ от ТП-6306, КЛ 0,4 кВ от ТП-6305, КЛ 0,4 кВ от ТП-6314, КЛ 0,4кВ от ТП-6312)

(наименование объекта, местоположение границ которого описано (далее - объект)

Раздел 1

Сведения об объекте		
№ п/п	Характеристики объекта	Описание характеристик
1	2	3
1	Местоположение объекта	Пермский край, городской округ Пермский, город Пермь
2	Площадь объекта +/- величина погрешности определения площади (Р+/- Дельта Р)	4310 кв.м ± 13.18 кв.м
3	Иные характеристики объекта	Публичный сервитут устанавливается в целях эксплуатации объекта электросетевого хозяйства «Электросетевой комплекс Подстанция 35/6кВ «Егошихинская» (КЛ 0,4 кВ от ТП-6306, КЛ 0,4 кВ от ТП-6305, КЛ 0,4 кВ от ТП-6314, КЛ 0,4кВ от ТП-6312)» (в соответствии со статьей 3.6 Федерального закона от 25 октября 2001 г. № 137-ФЗ «О введении в действие Земельного кодекса Российской Федерации»). Срок установления публичного сервитута - сорок девять лет (согласно п.1 ст. 39.45 ЗК РФ).

Раздел 2

Сведения о местоположении границ объекта

1. Система координат МСК-59, зона 2

2. Сведения о характерных точках границ объекта

Обозначение характерных точек границ	Координаты, м		Метод определения координат характерной точки	Средняя квадратическая погрешность положения характерной точки (M_t), м	Описание обозначения точки на местности (при наличии)
	X	Y			
1	2	3	4	5	6
Граница1(1)	–	–	–	–	–
1	517379.39	2233709.52	Метод спутниковых геодезических измерений (определений)	0.10	–
2	517383.11	2233710.52	Метод спутниковых геодезических измерений (определений)	0.10	–
3	517383.18	2233710.19	Метод спутниковых геодезических измерений (определений)	0.10	–
4	517389.54	2233711.74	Метод спутниковых геодезических измерений (определений)	0.10	–
5	517389.41	2233712.52	Метод спутниковых геодезических измерений (определений)	0.10	–
6	517390.13	2233713.08	Метод спутниковых геодезических измерений (определений)	0.10	–
7	517391.57	2233729.62	Метод спутниковых геодезических измерений (определений)	0.10	–
8	517393.02	2233731.97	Метод спутниковых геодезических измерений (определений)	0.10	–
9	517393.56	2233731.70	Метод спутниковых геодезических измерений (определений)	0.10	–
10	517397.42	2233738.86	Метод спутниковых геодезических измерений (определений)	0.10	–
11	517397.64	2233741.66	Метод спутниковых геодезических измерений (определений)	0.10	–
12	517401.28	2233748.95	Метод спутниковых геодезических измерений (определений)	0.10	–
13	517403.27	2233756.92	Метод спутниковых геодезических измерений (определений)	0.10	–
14	517413.52	2233772.59	Метод спутниковых геодезических измерений (определений)	0.10	–
15	517418.34	2233780.38	Метод спутниковых геодезических измерений (определений)	0.10	–
16	517437.96	2233807.92	Метод спутниковых геодезических измерений (определений)	0.10	–
17	517450.36	2233826.88	Метод спутниковых геодезических измерений (определений)	0.10	–
18	517453.82	2233836.88	Метод спутниковых геодезических измерений (определений)	0.10	–
19	517454.24	2233844.84	Метод спутниковых геодезических измерений (определений)	0.10	–
20	517461.12	2233853.93	Метод спутниковых геодезических измерений (определений)	0.10	–
21	517459.24	2233855.48	Метод спутниковых геодезических измерений (определений)	0.10	–
22	517457.63	2233853.40	Метод спутниковых геодезических	0.10	–

			измерений (определений)		
23	517451.82	2233845.86	Метод спутниковых геодезических измерений (определений)	0.10	–
24	517451.34	2233837.26	Метод спутниковых геодезических измерений (определений)	0.10	–
25	517448.39	2233828.58	Метод спутниковых геодезических измерений (определений)	0.10	–
26	517435.64	2233808.94	Метод спутниковых геодезических измерений (определений)	0.10	–
27	517415.00	2233779.68	Метод спутниковых геодезических измерений (определений)	0.10	–
28	517400.82	2233757.93	Метод спутниковых геодезических измерений (определений)	0.10	–
29	517398.87	2233750.06	Метод спутниковых геодезических измерений (определений)	0.10	–
30	517395.20	2233742.64	Метод спутниковых геодезических измерений (определений)	0.10	–
31	517394.92	2233739.68	Метод спутниковых геодезических измерений (определений)	0.10	–
32	517392.92	2233735.78	Метод спутниковых геодезических измерений (определений)	0.10	–
33	517391.03	2233737.01	Метод спутниковых геодезических измерений (определений)	0.10	–
34	517389.30	2233733.84	Метод спутниковых геодезических измерений (определений)	0.10	–
35	517390.81	2233733.08	Метод спутниковых геодезических измерений (определений)	0.10	–
36	517389.20	2233730.36	Метод спутниковых геодезических измерений (определений)	0.10	–
37	517387.77	2233714.62	Метод спутниковых геодезических измерений (определений)	0.10	–
38	517382.56	2233713.28	Метод спутниковых геодезических измерений (определений)	0.10	–
39	517382.65	2233712.86	Метод спутниковых геодезических измерений	0.10	–

			(определений)		
40	517378.90	2233711.84	Метод спутниковых геодезических измерений (определений)	0.10	–
1	517379.39	2233709.52	Метод спутниковых геодезических измерений (определений)	0.10	–
Граница1(2)	–	–	–	–	–
41	517382.40	2233734.94	Метод спутниковых геодезических измерений (определений)	0.10	–
42	517383.94	2233737.76	Метод спутниковых геодезических измерений (определений)	0.10	–
43	517378.91	2233740.54	Метод спутниковых геодезических измерений (определений)	0.10	–
44	517369.68	2233734.12	Метод спутниковых геодезических измерений (определений)	0.10	–
45	517369.96	2233733.69	Метод спутниковых геодезических измерений (определений)	0.10	–
46	517361.80	2233728.00	Метод спутниковых геодезических измерений (определений)	0.10	–
47	517342.66	2233713.22	Метод спутниковых геодезических измерений (определений)	0.10	–
48	517346.64	2233691.12	Метод спутниковых геодезических измерений (определений)	0.10	–
49	517347.40	2233690.86	Метод спутниковых геодезических измерений (определений)	0.10	–
50	517347.52	2233690.32	Метод спутниковых геодезических измерений (определений)	0.10	–
51	517349.91	2233690.82	Метод спутниковых геодезических измерений (определений)	0.10	–
52	517349.54	2233692.18	Метод спутниковых геодезических измерений (определений)	0.10	–
53	517348.90	2233692.80	Метод спутниковых геодезических измерений (определений)	0.10	–
54	517345.26	2233712.04	Метод спутниковых геодезических измерений (определений)	0.10	–
55	517363.04	2233725.82	Метод спутниковых геодезических измерений	0.10	–

			(определений)		
56	517371.30	2233731.76	Метод спутниковых геодезических измерений (определений)	0.10	–
57	517371.55	2233731.36	Метод спутниковых геодезических измерений (определений)	0.10	–
58	517379.12	2233736.64	Метод спутниковых геодезических измерений (определений)	0.10	–
41	517382.40	2233734.94	Метод спутниковых геодезических измерений (определений)	0.10	–
Граница1(3)	–	–	–	–	–
59	517163.45	2233857.42	Метод спутниковых геодезических измерений (определений)	0.10	–
60	517164.96	2233859.45	Метод спутниковых геодезических измерений (определений)	0.10	–
61	517164.00	2233860.14	Метод спутниковых геодезических измерений (определений)	0.10	–
62	517168.24	2233878.94	Метод спутниковых геодезических измерений (определений)	0.10	–
63	517167.96	2233880.06	Метод спутниковых геодезических измерений (определений)	0.10	–
64	517168.36	2233880.17	Метод спутниковых геодезических измерений (определений)	0.10	–
65	517166.79	2233886.55	Метод спутниковых геодезических измерений (определений)	0.10	–
66	517166.38	2233886.45	Метод спутниковых геодезических измерений (определений)	0.10	–
67	517163.30	2233899.06	Метод спутниковых геодезических измерений (определений)	0.10	–
68	517154.78	2233929.09	Метод спутниковых геодезических измерений (определений)	0.10	–
69	517140.45	2233936.00	Метод спутниковых геодезических измерений (определений)	0.10	–
70	517132.32	2233942.36	Метод спутниковых геодезических измерений (определений)	0.10	–
71	517131.90	2233944.07	Метод спутниковых геодезических измерений	0.10	–

			(определений)		
72	517124.08	2233948.56	Метод спутниковых геодезических измерений (определений)	0.10	–
73	517125.38	2233950.71	Метод спутниковых геодезических измерений (определений)	0.10	–
74	517136.34	2233972.20	Метод спутниковых геодезических измерений (определений)	0.10	–
75	517135.59	2233975.04	Метод спутниковых геодезических измерений (определений)	0.10	–
76	517113.96	2233986.85	Метод спутниковых геодезических измерений (определений)	0.10	–
77	517081.04	2234004.10	Метод спутниковых геодезических измерений (определений)	0.10	–
78	517083.00	2234007.88	Метод спутниковых геодезических измерений (определений)	0.10	–
79	517083.52	2234007.58	Метод спутниковых геодезических измерений (определений)	0.10	–
80	517086.98	2234014.42	Метод спутниковых геодезических измерений (определений)	0.10	–
81	517086.52	2234014.66	Метод спутниковых геодезических измерений (определений)	0.10	–
82	517097.88	2234036.78	Метод спутниковых геодезических измерений (определений)	0.10	–
83	517096.10	2234037.69	Метод спутниковых геодезических измерений (определений)	0.10	–
84	517084.77	2234015.62	Метод спутниковых геодезических измерений (определений)	0.10	–
85	517084.24	2234015.90	Метод спутниковых геодезических измерений (определений)	0.10	–
86	517080.72	2234009.01	Метод спутниковых геодезических измерений (определений)	0.10	–
87	517081.24	2234008.74	Метод спутниковых геодезических измерений (определений)	0.10	–
88	517079.56	2234005.49	Метод спутниковых геодезических измерений (определений)	0.10	–

89	517079.34	2234005.49	Метод спутниковых геодезических измерений (определений)	0.10	–
90	517062.07	2234014.50	Метод спутниковых геодезических измерений (определений)	0.10	–
91	517060.24	2234011.16	Метод спутниковых геодезических измерений (определений)	0.10	–
92	517062.88	2234009.80	Метод спутниковых геодезических измерений (определений)	0.10	–
93	517063.26	2234010.48	Метод спутниковых геодезических измерений (определений)	0.10	–
94	517114.84	2233983.54	Метод спутниковых геодезических измерений (определений)	0.10	–
95	517123.24	2233978.96	Метод спутниковых геодезических измерений (определений)	0.10	–
96	517122.82	2233978.24	Метод спутниковых геодезических измерений (определений)	0.10	–
97	517125.10	2233977.00	Метод спутниковых геодезических измерений (определений)	0.10	–
98	517125.49	2233977.62	Метод спутниковых геодезических измерений (определений)	0.10	–
99	517133.52	2233973.39	Метод спутниковых геодезических измерений (определений)	0.10	–
100	517133.78	2233972.51	Метод спутниковых геодезических измерений (определений)	0.10	–
101	517127.82	2233960.86	Метод спутниковых геодезических измерений (определений)	0.10	–
102	517123.26	2233951.94	Метод спутниковых геодезических измерений (определений)	0.10	–
103	517121.98	2233949.76	Метод спутниковых геодезических измерений (определений)	0.10	–
104	517119.93	2233950.95	Метод спутниковых геодезических измерений (определений)	0.10	–
105	517118.68	2233948.70	Метод спутниковых геодезических измерений (определений)	0.10	–
106	517120.64	2233947.60	Метод спутниковых геодезических измерений (определений)	0.10	–
107	517119.82	2233946.16	Метод спутниковых геодезических измерений (определений)	0.10	–
108	517117.84	2233947.16	Метод спутниковых геодезических измерений (определений)	0.10	–
109	517116.94	2233945.38	Метод спутниковых геодезических измерений (определений)	0.10	–
110	517119.65	2233944.01	Метод спутниковых геодезических измерений (определений)	0.10	–
111	517120.80	2233943.10	Метод спутниковых геодезических измерений (определений)	0.10	–
112	517122.78	2233946.40	Метод спутниковых геодезических измерений (определений)	0.10	–
113	517129.69	2233942.52	Метод спутниковых геодезических измерений (определений)	0.10	–
114	517130.28	2233941.06	Метод спутниковых геодезических измерений (определений)	0.10	–
115	517138.94	2233933.96	Метод спутниковых геодезических измерений (определений)	0.10	–
116	517152.74	2233927.54	Метод спутниковых геодезических измерений (определений)	0.10	–
117	517160.74	2233898.86	Метод спутниковых геодезических измерений (определений)	0.10	–
118	517164.06	2233885.88	Метод спутниковых геодезических измерений (определений)	0.10	–
119	517163.76	2233885.80	Метод спутниковых геодезических измерений (определений)	0.10	–
120	517165.36	2233879.41	Метод спутниковых геодезических измерений (определений)	0.10	–
121	517165.68	2233879.48	Метод спутниковых геодезических измерений (определений)	0.10	–
122	517165.74	2233879.27	Метод спутниковых геодезических измерений (определений)	0.10	–
123	517161.22	2233859.16	Метод спутниковых геодезических	0.10	–

			измерений (определений)		
59	517163.45	2233857.42	Метод спутниковых геодезических измерений (определений)	0.10	–
Граница1(4)	–	–	–	–	–
124	517113.26	2233951.45	Метод спутниковых геодезических измерений (определений)	0.10	–
125	517114.44	2233953.72	Метод спутниковых геодезических измерений (определений)	0.10	–
126	517110.01	2233956.18	Метод спутниковых геодезических измерений (определений)	0.10	–
127	517113.68	2233967.22	Метод спутниковых геодезических измерений (определений)	0.10	–
128	517078.25	2233985.44	Метод спутниковых геодезических измерений (определений)	0.10	–
129	517069.27	2233990.21	Метод спутниковых геодезических измерений (определений)	0.10	–
130	517053.74	2233997.60	Метод спутниковых геодезических измерений (определений)	0.10	–
131	517045.28	2234002.28	Метод спутниковых геодезических измерений (определений)	0.10	–
132	517033.04	2234009.32	Метод спутниковых геодезических измерений (определений)	0.10	–
133	517018.24	2234016.87	Метод спутниковых геодезических измерений (определений)	0.10	–
134	517017.30	2234017.65	Метод спутниковых геодезических измерений (определений)	0.10	–
135	517017.58	2234017.99	Метод спутниковых геодезических измерений (определений)	0.10	–
136	517010.46	2234023.92	Метод спутниковых геодезических измерений (определений)	0.10	–
137	517019.40	2234033.02	Метод спутниковых геодезических измерений (определений)	0.10	–
138	517019.52	2234034.71	Метод спутниковых геодезических измерений (определений)	0.10	–
139	517016.02	2234037.95	Метод спутниковых геодезических		

			измерений (определений)		
140	517016.26	2234038.17	Метод спутниковых геодезических измерений (определений)	0.10	–
141	517007.90	2234045.86	Метод спутниковых геодезических измерений (определений)	0.10	–
142	517007.70	2234045.64	Метод спутниковых геодезических измерений (определений)	0.10	–
143	517003.76	2234049.29	Метод спутниковых геодезических измерений (определений)	0.10	–
144	517001.96	2234047.30	Метод спутниковых геодезических измерений (определений)	0.10	–
145	517005.86	2234043.70	Метод спутниковых геодезических измерений (определений)	0.10	–
146	517005.62	2234043.44	Метод спутниковых геодезических измерений (определений)	0.10	–
147	517013.84	2234035.89	Метод спутниковых геодезических измерений (определений)	0.10	–
148	517014.08	2234036.16	Метод спутниковых геодезических измерений (определений)	0.10	–
149	517016.52	2234033.92	Метод спутниковых геодезических измерений (определений)	0.10	–
150	517008.48	2234025.54	Метод спутниковых геодезических измерений (определений)	0.10	–
151	517006.08	2234023.14	Метод спутниковых геодезических измерений (определений)	0.10	–
152	517015.39	2234015.28	Метод спутниковых геодезических измерений (определений)	0.10	–
153	517015.77	2234015.75	Метод спутниковых геодезических измерений (определений)	0.10	–
154	517016.88	2234014.86	Метод спутниковых геодезических измерений (определений)	0.10	–
155	517032.13	2234006.91	Метод спутниковых геодезических измерений (определений)	0.10	–
156	517052.34	2233995.30	Метод спутниковых геодезических измерений	0.10	–

			(определений)		
157	517063.40	2233990.08	Метод спутниковых геодезических измерений (определений)	0.10	–
158	517077.22	2233983.07	Метод спутниковых геодезических измерений (определений)	0.10	–
159	517110.78	2233965.90	Метод спутниковых геодезических измерений (определений)	0.10	–
160	517106.95	2233955.06	Метод спутниковых геодезических измерений (определений)	0.10	–
124	517113.26	2233951.45	Метод спутниковых геодезических измерений (определений)	0.10	–
Граница1(5)	–	–	–	–	–
161	517441.35	2233937.14	Метод спутниковых геодезических измерений (определений)	0.10	–
162	517435.03	2233932.01	Метод спутниковых геодезических измерений (определений)	0.10	–
163	517416.30	2233941.40	Метод спутниковых геодезических измерений (определений)	0.10	–
164	517393.64	2233953.10	Метод спутниковых геодезических измерений (определений)	0.10	–
165	517387.80	2233947.30	Метод спутниковых геодезических измерений (определений)	0.10	–
166	517379.46	2233936.28	Метод спутниковых геодезических измерений (определений)	0.10	–
167	517378.26	2233935.04	Метод спутниковых геодезических измерений (определений)	0.10	–
168	517372.61	2233928.47	Метод спутниковых геодезических измерений (определений)	0.10	–
169	517361.10	2233914.58	Метод спутниковых геодезических измерений (определений)	0.10	–
170	517364.26	2233902.02	Метод спутниковых геодезических измерений (определений)	0.10	–
171	517352.54	2233899.61	Метод спутниковых геодезических измерений (определений)	0.10	–
172	517351.99	2233902.22	Метод спутниковых геодезических измерений	0.10	–

			(определений)		
173	517351.01	2233907.08	Метод спутниковых геодезических измерений (определений)	0.10	–
174	517350.86	2233907.06	Метод спутниковых геодезических измерений (определений)	0.10	–
175	517350.70	2233908.04	Метод спутниковых геодезических измерений (определений)	0.10	–
176	517346.73	2233929.30	Метод спутниковых геодезических измерений (определений)	0.10	–
177	517344.73	2233955.30	Метод спутниковых геодезических измерений (определений)	0.10	–
178	517354.45	2233960.00	Метод спутниковых геодезических измерений (определений)	0.10	–
179	517359.68	2233963.66	Метод спутниковых геодезических измерений (определений)	0.10	–
180	517375.62	2233966.43	Метод спутниковых геодезических измерений (определений)	0.10	–
181	517375.74	2233967.18	Метод спутниковых геодезических измерений (определений)	0.10	–
182	517377.52	2233968.07	Метод спутниковых геодезических измерений (определений)	0.10	–
183	517394.12	2233956.22	Метод спутниковых геодезических измерений (определений)	0.10	–
184	517417.52	2233943.74	Метод спутниковых геодезических измерений (определений)	0.10	–
185	517434.56	2233935.00	Метод спутниковых геодезических измерений (определений)	0.10	–
186	517439.54	2233939.10	Метод спутниковых геодезических измерений (определений)	0.10	–
187	517439.74	2233938.86	Метод спутниковых геодезических измерений (определений)	0.10	–
188	517439.87	2233938.98	Метод спутниковых геодезических измерений (определений)	0.10	–
161	517441.35	2233937.14	Метод спутниковых геодезических измерений (определений)	0.10	–

			(определений)		
205	517126.56	2233607.87	Метод спутниковых геодезических измерений (определений)	0.10	–
206	517125.12	2233606.92	Метод спутниковых геодезических измерений (определений)	0.10	–
207	517111.30	2233613.84	Метод спутниковых геодезических измерений (определений)	0.10	–
208	517111.14	2233613.54	Метод спутниковых геодезических измерений (определений)	0.10	–
209	517103.70	2233617.16	Метод спутниковых геодезических измерений (определений)	0.10	–
210	517103.88	2233617.56	Метод спутниковых геодезических измерений (определений)	0.10	–
211	517101.58	2233618.70	Метод спутниковых геодезических измерений (определений)	0.10	–
212	517098.85	2233618.49	Метод спутниковых геодезических измерений (определений)	0.10	–
213	517087.64	2233623.57	Метод спутниковых геодезических измерений (определений)	0.10	–
214	517070.38	2233633.52	Метод спутниковых геодезических измерений (определений)	0.10	–
215	517070.22	2233633.24	Метод спутниковых геодезических измерений (определений)	0.10	–
216	517063.62	2233637.06	Метод спутниковых геодезических измерений (определений)	0.10	–
217	517063.78	2233637.31	Метод спутниковых геодезических измерений (определений)	0.10	–
218	517054.88	2233642.26	Метод спутниковых геодезических измерений (определений)	0.10	–
219	517039.82	2233651.30	Метод спутниковых геодезических измерений (определений)	0.10	–
220	517035.64	2233651.08	Метод спутниковых геодезических измерений (определений)	0.10	–
221	517015.75	2233661.92	Метод спутниковых геодезических измерений (определений)	0.10	–
–	–	–	–	–	–
189	517354.02	2233902.62	Метод спутниковых геодезических измерений (определений)	0.10	–
190	517361.19	2233904.08	Метод спутниковых геодезических измерений (определений)	0.10	–
191	517358.26	2233915.19	Метод спутниковых геодезических измерений (определений)	0.10	–
192	517370.70	2233929.99	Метод спутниковых геодезических измерений (определений)	0.10	–
193	517377.82	2233937.98	Метод спутниковых геодезических измерений (определений)	0.10	–
194	517385.95	2233948.98	Метод спутниковых геодезических измерений (определений)	0.10	–
195	517392.30	2233955.06	Метод спутниковых геодезических измерений (определений)	0.10	–
196	517377.92	2233965.32	Метод спутниковых геодезических измерений (определений)	0.10	–
197	517377.90	2233964.40	Метод спутниковых геодезических измерений (определений)	0.10	–
198	517360.76	2233961.32	Метод спутниковых геодезических измерений (определений)	0.10	–
199	517355.74	2233957.94	Метод спутниковых геодезических измерений (определений)	0.10	–
200	517347.26	2233953.86	Метод спутниковых геодезических измерений (определений)	0.10	–
201	517349.26	2233929.24	Метод спутниковых геодезических измерений (определений)	0.10	–
202	517353.15	2233908.33	Метод спутниковых геодезических измерений (определений)	0.10	–
189	517354.02	2233902.62	Метод спутниковых геодезических измерений (определений)	0.10	–
Граница1(6)	–	–	–	–	–
203	517130.48	2233624.26	Метод спутниковых геодезических измерений (определений)	0.10	–
204	517132.50	2233621.74	Метод спутниковых геодезических измерений	0.10	–

222	517015.54	2233661.54	Метод спутниковых геодезических измерений (определений)	0.10	–
223	517008.52	2233665.40	Метод спутниковых геодезических измерений (определений)	0.10	–
224	517008.74	2233665.80	Метод спутниковых геодезических измерений (определений)	0.10	–
225	516991.48	2233676.19	Метод спутниковых геодезических измерений (определений)	0.10	–
226	516961.36	2233691.02	Метод спутниковых геодезических измерений (определений)	0.10	–
227	516982.86	2233734.05	Метод спутниковых геодезических измерений (определений)	0.10	–
228	516973.50	2233738.91	Метод спутниковых геодезических измерений (определений)	0.10	–
229	516974.67	2233741.11	Метод спутниковых геодезических измерений (определений)	0.10	–
230	516986.16	2233735.11	Метод спутниковых геодезических измерений (определений)	0.10	–
231	516964.67	2233692.30	Метод спутниковых геодезических измерений (определений)	0.10	–
232	516995.51	2233676.96	Метод спутниковых геодезических измерений (определений)	0.10	–
233	517009.98	2233668.10	Метод спутниковых геодезических измерений (определений)	0.10	–
234	517010.17	2233668.48	Метод спутниковых геодезических измерений (определений)	0.10	–
235	517017.20	2233664.58	Метод спутниковых геодезических измерений (определений)	0.10	–
236	517016.96	2233664.17	Метод спутниковых геодезических измерений (определений)	0.10	–
237	517036.00	2233653.60	Метод спутниковых геодезических измерений (определений)	0.10	–
238	517038.28	2233653.71	Метод спутниковых геодезических измерений (определений)	0.10	–
239	517034.24	2233656.56	Метод спутниковых геодезических измерений (определений)	0.10	–
240	517031.24	2233658.64	Метод спутниковых геодезических измерений (определений)	0.10	–
241	517030.13	2233660.30	Метод спутниковых геодезических измерений (определений)	0.10	–
242	517030.04	2233662.92	Метод спутниковых геодезических измерений (определений)	0.10	–
243	517042.46	2233688.20	Метод спутниковых геодезических измерений (определений)	0.10	–
244	517043.81	2233691.58	Метод спутниковых геодезических измерений (определений)	0.10	–
245	517043.76	2233691.82	Метод спутниковых геодезических измерений (определений)	0.10	–
246	517019.56	2233704.98	Метод спутниковых геодезических измерений (определений)	0.10	–
247	517020.33	2233706.70	Метод спутниковых геодезических измерений (определений)	0.10	–
248	517022.28	2233706.04	Метод спутниковых геодезических измерений (определений)	0.10	–
249	517038.27	2233735.62	Метод спутниковых геодезических измерений (определений)	0.10	–
250	517042.68	2233744.60	Метод спутниковых геодезических измерений (определений)	0.10	–
251	517048.26	2233756.27	Метод спутниковых геодезических измерений (определений)	0.10	–
252	517047.18	2233756.54	Метод спутниковых геодезических измерений (определений)	0.10	–
253	517048.56	2233758.86	Метод спутниковых геодезических измерений (определений)	0.10	–
254	517049.30	2233758.48	Метод спутниковых геодезических измерений (определений)	0.10	–
255	517069.66	2233794.74	Метод спутниковых геодезических измерений (определений)	0.10	–
256	517071.34	2233795.52	Метод спутниковых геодезических	0.10	–

			измерений (определений)		
257	517072.42	2233795.11	Метод спутниковых геодезических измерений (определений)	0.10	–
258	517075.36	2233793.46	Метод спутниковых геодезических измерений (определений)	0.10	–
259	517075.54	2233793.75	Метод спутниковых геодезических измерений (определений)	0.10	–
260	517083.45	2233789.36	Метод спутниковых геодезических измерений (определений)	0.10	–
261	517083.28	2233789.03	Метод спутниковых геодезических измерений (определений)	0.10	–
262	517105.52	2233777.01	Метод спутниковых геодезических измерений (определений)	0.10	–
263	517105.76	2233777.43	Метод спутниковых геодезических измерений (определений)	0.10	–
264	517115.48	2233772.26	Метод спутниковых геодезических измерений (определений)	0.10	–
265	517115.22	2233771.80	Метод спутниковых геодезических измерений (определений)	0.10	–
266	517118.85	2233769.80	Метод спутниковых геодезических измерений (определений)	0.10	–
267	517119.30	2233764.86	Метод спутниковых геодезических измерений (определений)	0.10	–
268	517118.34	2233758.87	Метод спутниковых геодезических измерений (определений)	0.10	–
269	517110.16	2233743.00	Метод спутниковых геодезических измерений (определений)	0.10	–
270	517104.48	2233732.24	Метод спутниковых геодезических измерений (определений)	0.10	–
271	517103.75	2233732.28	Метод спутниковых геодезических измерений (определений)	0.10	–
272	517104.38	2233732.08	Метод спутниковых геодезических измерений (определений)	0.10	–
273	517127.65	2233731.38	Метод спутниковых геодезических измерений	0.10	–

			(определений)		
274	517134.78	2233729.48	Метод спутниковых геодезических измерений (определений)	0.10	–
275	517135.15	2233729.60	Метод спутниковых геодезических измерений (определений)	0.10	–
276	517138.08	2233728.92	Метод спутниковых геодезических измерений (определений)	0.10	–
277	517137.44	2233726.72	Метод спутниковых геодезических измерений (определений)	0.10	–
278	517135.10	2233727.36	Метод спутниковых геодезических измерений (определений)	0.10	–
279	517107.75	2233677.12	Метод спутниковых геодезических измерений (определений)	0.10	–
280	517110.60	2233675.68	Метод спутниковых геодезических измерений (определений)	0.10	–
281	517109.72	2233673.90	Метод спутниковых геодезических измерений (определений)	0.10	–
282	517106.91	2233675.30	Метод спутниковых геодезических измерений (определений)	0.10	–
283	517098.48	2233657.04	Метод спутниковых геодезических измерений (определений)	0.10	–
284	517098.80	2233655.80	Метод спутниковых геодезических измерений (определений)	0.10	–
285	517088.24	2233633.88	Метод спутниковых геодезических измерений (определений)	0.10	–
286	517088.24	2233633.60	Метод спутниковых геодезических измерений (определений)	0.10	–
287	517088.49	2233633.36	Метод спутниковых геодезических измерений (определений)	0.10	–
288	517104.42	2233625.46	Метод спутниковых геодезических измерений (определений)	0.10	–
289	517117.56	2233626.12	Метод спутниковых геодезических измерений (определений)	0.10	–
290	517118.17	2233625.66	Метод спутниковых геодезических измерений (определений)	0.10	–

			геодезических измерений (определений)		
309	517112.55	2233616.44	Метод спутниковых геодезических измерений (определений)	0.10	–
310	517124.34	2233610.42	Метод спутниковых геодезических измерений (определений)	0.10	–
311	517124.52	2233610.52	Метод спутниковых геодезических измерений (определений)	0.10	–
312	517129.04	2233620.77	Метод спутниковых геодезических измерений (определений)	0.10	–
313	517128.06	2233621.94	Метод спутниковых геодезических измерений (определений)	0.10	–
203	517130.48	2233624.26	Метод спутниковых геодезических измерений (определений)	0.10	–
–	–	–	–	–	–
314	517113.39	2233620.99	Метод спутниковых геодезических измерений (определений)	0.10	–
315	517116.06	2233624.04	Метод спутниковых геодезических измерений (определений)	0.10	–
316	517108.08	2233623.64	Метод спутниковых геодезических измерений (определений)	0.10	–
314	517113.39	2233620.99	Метод спутниковых геодезических измерений (определений)	0.10	–
–	–	–	–	–	–
317	517099.19	2233625.21	Метод спутниковых геодезических измерений (определений)	0.10	–
318	517086.70	2233631.32	Метод спутниковых геодезических измерений (определений)	0.10	–
319	517085.74	2233633.30	Метод спутниковых геодезических измерений (определений)	0.10	–
320	517086.04	2233634.85	Метод спутниковых геодезических измерений (определений)	0.10	–
321	517096.38	2233657.25	Метод спутниковых геодезических измерений (определений)	0.10	–
322	517095.44	2233660.86	Метод спутниковых геодезических измерений (определений)	0.10	–
291	517123.77	2233626.53	Метод спутниковых геодезических измерений (определений)	0.10	–
292	517122.43	2233623.83	Метод спутниковых геодезических измерений (определений)	0.10	–
293	517121.58	2233623.76	Метод спутниковых геодезических измерений (определений)	0.10	–
294	517122.19	2233623.38	Метод спутниковых геодезических измерений (определений)	0.10	–
295	517121.30	2233621.60	Метод спутниковых геодезических измерений (определений)	0.10	–
296	517118.58	2233623.19	Метод спутниковых геодезических измерений (определений)	0.10	–
297	517114.02	2233617.96	Метод спутниковых геодезических измерений (определений)	0.10	–
298	517102.90	2233623.39	Метод спутниковых геодезических измерений (определений)	0.10	–
299	517098.68	2233623.17	Метод спутниковых геодезических измерений (определений)	0.10	–
300	517085.36	2233628.43	Метод спутниковых геодезических измерений (определений)	0.10	–
301	517079.44	2233631.50	Метод спутниковых геодезических измерений (определений)	0.10	–
302	517086.54	2233627.48	Метод спутниковых геодезических измерений (определений)	0.10	–
303	517089.56	2233625.70	Метод спутниковых геодезических измерений (определений)	0.10	–
304	517099.37	2233621.58	Метод спутниковых геодезических измерений (определений)	0.10	–
305	517102.15	2233621.74	Метод спутниковых геодезических измерений (определений)	0.10	–
306	517105.14	2233620.21	Метод спутниковых геодезических измерений (определений)	0.10	–
307	517105.26	2233620.48	Метод спутниковых геодезических измерений (определений)	0.10	–
308	517112.74	2233616.82	Метод спутниковых	0.10	–

323	517104.72	2233678.64	Метод спутниковых геодезических измерений (определений)	0.10	–
324	517105.98	2233678.06	Метод спутниковых геодезических измерений (определений)	0.10	–
325	517133.12	2233727.89	Метод спутниковых геодезических измерений (определений)	0.10	–
326	517127.36	2233729.38	Метод спутниковых геодезических измерений (определений)	0.10	–
327	517104.04	2233730.08	Метод спутниковых геодезических измерений (определений)	0.10	–
328	517095.45	2233732.79	Метод спутниковых геодезических измерений (определений)	0.10	–
329	517096.40	2233735.07	Метод спутниковых геодезических измерений (определений)	0.10	–
330	517097.55	2233734.54	Метод спутниковых геодезических измерений (определений)	0.10	–
331	517103.31	2233734.30	Метод спутниковых геодезических измерений (определений)	0.10	–
332	517108.40	2233743.92	Метод спутниковых геодезических измерений (определений)	0.10	–
333	517116.42	2233759.50	Метод спутниковых геодезических измерений (определений)	0.10	–
334	517117.29	2233764.94	Метод спутниковых геодезических измерений (определений)	0.10	–
335	517116.96	2233768.56	Метод спутниковых геодезических измерений (определений)	0.10	–
336	517114.30	2233770.00	Метод спутниковых геодезических измерений (определений)	0.10	–
337	517114.15	2233769.68	Метод спутниковых геодезических измерений (определений)	0.10	–
338	517104.41	2233775.02	Метод спутниковых геодезических измерений (определений)	0.10	–
339	517104.54	2233775.26	Метод спутниковых геодезических измерений (определений)	0.10	–
340	517082.34	2233787.26	Метод спутниковых геодезических измерений (определений)	0.10	–
341	517082.08	2233786.76	Метод спутниковых геодезических измерений (определений)	0.10	–
342	517074.10	2233791.24	Метод спутниковых геодезических измерений (определений)	0.10	–
343	517074.37	2233791.72	Метод спутниковых геодезических измерений (определений)	0.10	–
344	517071.56	2233793.29	Метод спутниковых геодезических измерений (определений)	0.10	–
345	517071.40	2233793.35	Метод спутниковых геодезических измерений (определений)	0.10	–
346	517071.10	2233793.20	Метод спутниковых геодезических измерений (определений)	0.10	–
347	517050.62	2233756.76	Метод спутниковых геодезических измерений (определений)	0.10	–
348	517050.71	2233756.69	Метод спутниковых геодезических измерений (определений)	0.10	–
349	517044.48	2233743.73	Метод спутниковых геодезических измерений (определений)	0.10	–
350	517040.05	2233734.70	Метод спутниковых геодезических измерений (определений)	0.10	–
351	517023.86	2233704.86	Метод спутниковых геодезических измерений (определений)	0.10	–
352	517032.82	2233700.05	Метод спутниковых геодезических измерений (определений)	0.10	–
353	517045.50	2233693.15	Метод спутниковых геодезических измерений (определений)	0.10	–
354	517045.91	2233691.42	Метод спутниковых геодезических измерений (определений)	0.10	–
355	517044.30	2233687.39	Метод спутниковых геодезических измерений (определений)	0.10	–
356	517032.05	2233662.50	Метод спутниковых геодезических измерений (определений)	0.10	–
357	517032.10	2233660.94	Метод спутниковых геодезических	0.10	–

			измерений (определений)		
358	517032.69	2233660.06	Метод спутниковых геодезических измерений (определений)	0.10	–
359	517035.38	2233658.20	Метод спутниковых геодезических измерений (определений)	0.10	–
360	517041.76	2233653.73	Метод спутниковых геодезических измерений (определений)	0.10	–
361	517052.35	2233647.87	Метод спутниковых геодезических измерений (определений)	0.10	–
362	517054.96	2233646.50	Метод спутниковых геодезических измерений (определений)	0.10	–
363	517070.24	2233678.26	Метод спутниковых геодезических измерений (определений)	0.10	–
364	517077.87	2233691.80	Метод спутниковых геодезических измерений (определений)	0.10	–
365	517074.70	2233694.02	Метод спутниковых геодезических измерений (определений)	0.10	–
366	517075.86	2233695.66	Метод спутниковых геодезических измерений (определений)	0.10	–
367	517080.50	2233692.40	Метод спутниковых геодезических измерений (определений)	0.10	–
368	517072.02	2233677.34	Метод спутниковых геодезических измерений (определений)	0.10	–
369	517056.84	2233645.76	Метод спутниковых геодезических измерений (определений)	0.10	–
370	517056.80	2233645.54	Метод спутниковых геодезических измерений (определений)	0.10	–
371	517086.19	2233630.25	Метод спутниковых геодезических измерений (определений)	0.10	–
372	517099.02	2233625.19	Метод спутниковых геодезических измерений (определений)	0.10	–
317	517099.19	2233625.21	Метод спутниковых геодезических измерений (определений)	0.10	–

3. Сведения о характерных точках части (частей) границы объекта

Обозначение характерных точек части границы	Координаты, м X	Y	Метод определения координат характерной точки	Средняя квадратическая погрешность положения характерной точки (M_t), м	Описание обозначения точки на местности (при наличии)
1	2	3	4	5	6
–	–	–	–	–	–

ГРАФИЧЕСКОЕ ОПИСАНИЕ
местоположения границ населенных пунктов, территориальных зон, особо охраняемых природных территорий, зон с особыми условиями использования территории
Публичный сервитут

(наименование объекта, местоположение границ которого описано (далее - объект)

Раздел 1

Сведения об объекте		
№ п/п	Характеристики объекта	Описание характеристик
1	2	3
1	Местоположение объекта	Пермский край, Пермский городской округ, Пермь город.
2	Площадь объекта ± величина погрешности определения площади (Р ± ΔР)	167 ± 4 м²
3	Иные характеристики объекта	Вид объекта реестра границ: Граница публичного сервитута Кадастровый номер квартала: 59:01:4410062 Вид или наименование публичного сервитута по документу: Публичный сервитут в отдельных целях Орган, принявший решение об установлении публичного сервитута: Администрация города Перми Цель установления публичного сервитута: для выноса тепловой трассы, протяженностью 1217 м, с кадастровым номером 59:01:4410062:1569, местоположение: Пермский край, г. Пермь, Дзержинский район, начало - тепловая камера ТК 583, конец - жилые дома по ул. Петропавловская, 60,62,66,68, ул.Ленина, 57,59,61,65,67,69; здание ЦТП-45 по ул. Крисанова, 19 Срок публичного сервитута: продолжительность: 12 месяцев Обладатель публичного сервитута: Юридическое лицо, зарегистрированное в Российской Федерации Публичное акционерное общество "Т Плюс" (ИНН: 6315376946, ОГРН: 1056315070350, адрес эл. почты: tplus-perm@tplusgroup.ru, почтовый адрес: Московская область, г.о. Красногорск, тер.автодорога Балтия, км 26-й, д.5, стр.3, офис 506).

Раздел 2

Сведения о местоположении границ объекта					
1. Система координат МСК-59, зона 2					
2. Сведения о характерных точках границ объекта					
Обозначение характерных точек границ	Координаты, м		Метод определения координат характерной точки	Средняя квадратическая погрешность положения характерной точки (Mt), м	Описание обозначения точки на местности (при наличии)
	X	Y			
1	2	3	4	5	6
—	—	—	—	—	—
3. Сведения о характерных точках части (частей) границы объекта					
1	2	3	4	5	6
1	517 458,37	2 229 839,14	Аналитический метод	0,10	Закрепление отсутствует
2	517 459,63	2 229 842,94			
3	517 452,37	2 229 845,36			
4	517 456,00	2 229 856,52			
5	517 456,70	2 229 858,67			
6	517 455,41	2 229 863,52			
7	517 455,13	2 229 864,58			
8	517 454,33	2 229 867,58			
9	517 453,89	2 229 869,21			
10	517 452,48	2 229 874,52			
11	517 452,62	2 229 874,95			
12	517 453,35	2 229 877,19			
13	517 449,55	2 229 878,43			
14	517 448,82	2 229 876,21			
15	517 448,31	2 229 874,64			
16	517 449,19	2 229 871,31			
17	517 450,72	2 229 866,47			
18	517 452,88	2 229 857,48			
19	517 447,93	2 229 842,62			
20	517 451,13	2 229 841,55			
1	517 458,37	2 229 839,14			

Раздел 3

Сведения о местоположении измененных (уточненных) границ объекта							
1. Система координат МСК-59, зона 2							
2. Сведения о характерных точках границ объекта							
Обозначение характерных точек границы	Существующие координаты, м		Измененные (уточненные) координаты, м		Метод определения координат характерной точки	Средняя квадратическая погрешность положения характерной точки (Mt), м	Описание обозначения точки на местности (при наличии)
	X	Y	X	Y			
1	2	3	4	5	6	7	8
—	—	—	—	—	—	—	—
3. Сведения о характерных точках части (частей) границы объекта							
1	2	3	4	5	6	7	8
—	—	—	—	—	—	—	—

ТЕКСТОВОЕ ОПИСАНИЕ
местоположения границ населенных пунктов, территориальных зон

Прохождение границы		Описание прохождения границы
от точки	до точки	
1	2	3
—	—	—

ГРАФИЧЕСКОЕ ОПИСАНИЕ

местоположения границ публичного сервитута

Электросетевой комплекс Подстанция 35/6 кВ «Кристалл» (КЛ-10/6КВ БКТП-6187-РП-78,КЛ-10/6КВ РП-78-ТП-6048,КЛ-10/6КВ Ф. Данилиха,КЛ-10/6КВ БКТП-6187-БКТП-6050,КЛ-10/6КВ ПС «Кристалл»-БКТП-6050 Ф.ДКС,КЛ-10/6КВ Ф.Дом Учёных,КЛ-10/6КВ БКТП-6510-соед.муфта ф.Триада РП-78, ТП-6187, ТП-6048)

(наименование объекта, местоположение границ которого описано (далее - объект)

Раздел 1

Сведения об объекте		
№ п/п	Характеристики объекта	Описание характеристик
1	2	3
1	Местоположение объекта	Пермский край, городской округ Пермский, город Пермь
2	Площадь объекта +/- величина погрешности определения площади (Р+/- Дельта Р)	5186 кв.м ± 15.19 кв.м
3	Иные характеристики объекта	Публичный сервитут устанавливается в целях эксплуатации объекта электросетевого хозяйства «Электросетевой комплекс Подстанция 35/6 кВ «Кристалл» (КЛ-10/6КВ БКТП-6187-РП-78,КЛ-10/6КВ РП-78-ТП-6048,КЛ-10/6КВ Ф. Данилиха,КЛ-10/6КВ БКТП-6187-БКТП-6050,КЛ-10/6КВ ПС «Кристалл»-БКТП-6050 Ф.ДКС,КЛ-10/6КВ Ф.Дом Учёных,КЛ-10/6КВ БКТП-6510-соед.муфта ф.Триада РП-78, ТП-6187, ТП-6048)» (в соответствии со статьей 3.6 Федерального закона от 25 октября 2001 г. № 137-ФЗ «О введении в действие Земельного кодекса Российской Федерации»). Срок установления публичного сервитута - сорок девять лет (согласно п.1 ст. 39.45 ЗК РФ).

Раздел 2

Сведения о местоположении границ объекта

1. Система координат МСК-59, зона 2

2. Сведения о характерных точках границ объекта

Обозначение характерных точек границ	Координаты, м		Метод определения координат характерной точки	Средняя квадратическая погрешность положения характерной точки (M_t), м	Описание обозначения точки на местности (при наличии)
	X	Y			
1	2	3	4	5	6
1	516546.52	2232001.41	Метод спутниковых геодезических измерений (определений)	0.10	–
2	516535.99	2232007.27	Метод спутниковых геодезических измерений (определений)	0.10	–
3	516536.28	2232007.82	Метод спутниковых геодезических измерений (определений)	0.10	–
4	516532.12	2232010.02	Метод спутниковых геодезических измерений (определений)	0.10	–
5	516531.87	2232009.56	Метод спутниковых геодезических измерений (определений)	0.10	–
6	516524.79	2232013.50	Метод спутниковых геодезических измерений (определений)	0.10	–
7	516524.50	2232013.03	Метод спутниковых геодезических измерений (определений)	0.10	–
8	516499.73	2232025.94	Метод спутниковых геодезических измерений (определений)	0.10	–
9	516500.29	2232027.04	Метод спутниковых геодезических измерений (определений)	0.10	–
10	516500.02	2232027.18	Метод спутниковых геодезических измерений (определений)	0.10	–
11	516519.50	2232063.63	Метод спутниковых геодезических измерений (определений)	0.10	–
12	516519.68	2232063.53	Метод спутниковых геодезических измерений (определений)	0.10	–
13	516522.19	2232068.45	Метод спутниковых геодезических измерений (определений)	0.10	–
14	516522.02	2232068.54	Метод спутниковых геодезических измерений (определений)	0.10	–
15	516535.09	2232091.77	Метод спутниковых геодезических измерений (определений)	0.10	–
16	516546.90	2232104.11	Метод спутниковых геодезических измерений (определений)	0.10	–
17	516547.78	2232103.67	Метод спутниковых геодезических измерений (определений)	0.10	–
18	516548.31	2232104.72	Метод спутниковых геодезических измерений (определений)	0.10	–
19	516553.82	2232102.28	Метод спутниковых геодезических измерений (определений)	0.10	–
20	516565.27	2232084.14	Метод спутниковых геодезических измерений (определений)	0.10	–
21	516597.33	2232068.65	Метод спутниковых геодезических измерений	0.10	–

			(определений)		
22	516605.30	2232063.50	Метод спутниковых геодезических измерений (определений)	0.10	–
23	516608.80	2232063.79	Метод спутниковых геодезических измерений (определений)	0.10	–
24	516611.90	2232067.71	Метод спутниковых геодезических измерений (определений)	0.10	–
25	516629.18	2232102.27	Метод спутниковых геодезических измерений (определений)	0.10	–
26	516638.68	2232108.15	Метод спутниковых геодезических измерений (определений)	0.10	–
27	516651.95	2232141.90	Метод спутниковых геодезических измерений (определений)	0.10	–
28	516658.77	2232155.77	Метод спутниковых геодезических измерений (определений)	0.10	–
29	516664.00	2232166.97	Метод спутниковых геодезических измерений (определений)	0.10	–
30	516680.96	2232197.95	Метод спутниковых геодезических измерений (определений)	0.10	–
31	516691.12	2232224.39	Метод спутниковых геодезических измерений (определений)	0.10	–
32	516690.58	2232228.83	Метод спутниковых геодезических измерений (определений)	0.10	–
33	516673.90	2232238.36	Метод спутниковых геодезических измерений (определений)	0.10	–
34	516675.16	2232241.48	Метод спутниковых геодезических измерений (определений)	0.10	–
35	516673.56	2232245.15	Метод спутниковых геодезических измерений (определений)	0.10	–
36	516674.53	2232247.44	Метод спутниковых геодезических измерений (определений)	0.10	–
37	516672.11	2232248.62	Метод спутниковых геодезических измерений (определений)	0.10	–
38	516670.70	2232245.15	Метод спутниковых геодезических измерений (определений)	0.10	–
39	516670.97	2232243.85	Метод спутниковых геодезических измерений (определений)	0.10	–
40	516672.15	2232241.50	Метод спутниковых геодезических измерений (определений)	0.10	–
41	516670.63	2232238.49	Метод спутниковых геодезических измерений (определений)	0.10	–
42	516671.29	2232236.59	Метод спутниковых геодезических измерений (определений)	0.10	–
43	516687.75	2232227.00	Метод спутниковых геодезических измерений (определений)	0.10	–
44	516687.92	2232224.52	Метод спутниковых геодезических измерений (определений)	0.10	–
45	516678.33	2232198.98	Метод спутниковых геодезических измерений (определений)	0.10	–
46	516661.42	2232168.18	Метод спутниковых геодезических измерений (определений)	0.10	–
47	516656.27	2232157.13	Метод спутниковых геодезических измерений (определений)	0.10	–
48	516649.39	2232143.23	Метод спутниковых геодезических измерений (определений)	0.10	–
49	516636.22	2232110.11	Метод спутниковых геодезических измерений (определений)	0.10	–
50	516626.85	2232104.16	Метод спутниковых геодезических измерений (определений)	0.10	–
51	516609.30	2232069.16	Метод спутниковых геодезических измерений (определений)	0.10	–
52	516607.16	2232066.56	Метод спутниковых геодезических измерений (определений)	0.10	–
53	516606.05	2232066.52	Метод спутниковых геодезических измерений (определений)	0.10	–
54	516598.73	2232071.27	Метод спутниковых геодезических измерений (определений)	0.10	–
55	516567.43	2232086.55	Метод спутниковых геодезических измерений (определений)	0.10	–
56	516556.09	2232104.55	Метод спутниковых	0.10	–

			геодезических измерений (определений)		
57	516549.57	2232107.23	Метод спутниковых геодезических измерений (определений)	0.10	–
58	516550.07	2232108.23	Метод спутниковых геодезических измерений (определений)	0.10	–
59	516544.72	2232110.93	Метод спутниковых геодезических измерений (определений)	0.10	–
60	516529.79	2232125.22	Метод спутниковых геодезических измерений (определений)	0.10	–
61	516530.42	2232126.47	Метод спутниковых геодезических измерений (определений)	0.10	–
62	516526.69	2232128.36	Метод спутниковых геодезических измерений (определений)	0.10	–
63	516524.00	2232130.26	Метод спутниковых геодезических измерений (определений)	0.10	–
64	516476.23	2232153.27	Метод спутниковых геодезических измерений (определений)	0.10	–
65	516433.89	2232174.69	Метод спутниковых геодезических измерений (определений)	0.10	–
66	516443.13	2232189.66	Метод спутниковых геодезических измерений (определений)	0.10	–
67	516463.49	2232226.15	Метод спутниковых геодезических измерений (определений)	0.10	–
68	516475.74	2232228.79	Метод спутниковых геодезических измерений (определений)	0.10	–
69	516485.06	2232249.87	Метод спутниковых геодезических измерений (определений)	0.10	–
70	516478.15	2232254.21	Метод спутниковых геодезических измерений (определений)	0.10	–
71	516476.64	2232251.08	Метод спутниковых геодезических измерений (определений)	0.10	–
72	516480.49	2232248.66	Метод спутниковых геодезических измерений (определений)	0.10	–
73	516475.00	2232236.55	Метод спутниковых геодезических	0.10	–

			измерений (определений)		
74	516470.72	2232238.77	Метод спутниковых геодезических измерений (определений)	0.10	–
75	516469.14	2232235.50	Метод спутниковых геодезических измерений (определений)	0.10	–
76	516473.72	2232233.15	Метод спутниковых геодезических измерений (определений)	0.10	–
77	516473.18	2232231.92	Метод спутниковых геодезических измерений (определений)	0.10	–
78	516461.14	2232229.32	Метод спутниковых геодезических измерений (определений)	0.10	–
79	516440.02	2232191.48	Метод спутниковых геодезических измерений (определений)	0.10	–
80	516428.76	2232173.25	Метод спутниковых геодезических измерений (определений)	0.10	–
81	516474.63	2232150.05	Метод спутниковых геодезических измерений (определений)	0.10	–
82	516522.16	2232127.15	Метод спутниковых геодезических измерений (определений)	0.10	–
83	516524.16	2232125.73	Метод спутниковых геодезических измерений (определений)	0.10	–
84	516523.23	2232123.90	Метод спутниковых геодезических измерений (определений)	0.10	–
85	516527.91	2232121.52	Метод спутниковых геодезических измерений (определений)	0.10	–
86	516528.20	2232122.08	Метод спутниковых геодезических измерений (определений)	0.10	–
87	516544.01	2232107.19	Метод спутниковых геодезических измерений (определений)	0.10	–
88	516542.94	2232105.05	Метод спутниковых геодезических измерений (определений)	0.10	–
89	516532.55	2232093.96	Метод спутниковых геодезических измерений (определений)	0.10	–
90	516519.25	2232069.96	Метод спутниковых геодезических измерений	0.10	–

			(определений)		
91	516518.72	2232070.23	Метод спутниковых геодезических измерений (определений)	0.10	–
92	516516.21	2232065.31	Метод спутниковых геодезических измерений (определений)	0.10	–
93	516516.52	2232065.15	Метод спутниковых геодезических измерений (определений)	0.10	–
94	516496.91	2232028.75	Метод спутниковых геодезических измерений (определений)	0.10	–
95	516496.03	2232029.21	Метод спутниковых геодезических измерений (определений)	0.10	–
96	516493.73	2232024.67	Метод спутниковых геодезических измерений (определений)	0.10	–
97	516497.99	2232022.51	Метод спутниковых геодезических измерений (определений)	0.10	–
98	516498.18	2232022.88	Метод спутниковых геодезических измерений (определений)	0.10	–
99	516522.72	2232010.16	Метод спутниковых геодезических измерений (определений)	0.10	–
100	516511.65	2231992.37	Метод спутниковых геодезических измерений (определений)	0.10	–
101	516533.37	2231980.12	Метод спутниковых геодезических измерений (определений)	0.10	–
102	516543.25	2231996.12	Метод спутниковых геодезических измерений (определений)	0.10	–
103	516555.65	2231989.38	Метод спутниковых геодезических измерений (определений)	0.10	–
104	516555.35	2231988.78	Метод спутниковых геодезических измерений (определений)	0.10	–
105	516559.89	2231986.52	Метод спутниковых геодезических измерений (определений)	0.10	–
106	516560.11	2231986.95	Метод спутниковых геодезических измерений (определений)	0.10	–
107	516579.97	2231977.70	Метод спутниковых геодезических измерений (определений)	0.10	–
108	516579.80	2231977.42	Метод спутниковых геодезических измерений (определений)	0.10	–
109	516580.12	2231977.23	Метод спутниковых геодезических измерений (определений)	0.10	–
110	516566.66	2231955.77	Метод спутниковых геодезических измерений (определений)	0.10	–
111	516566.21	2231956.02	Метод спутниковых геодезических измерений (определений)	0.10	–
112	516563.99	2231952.02	Метод спутниковых геодезических измерений (определений)	0.10	–
113	516564.48	2231951.75	Метод спутниковых геодезических измерений (определений)	0.10	–
114	516551.48	2231929.52	Метод спутниковых геодезических измерений (определений)	0.10	–
115	516540.22	2231919.85	Метод спутниковых геодезических измерений (определений)	0.10	–
116	516539.69	2231920.11	Метод спутниковых геодезических измерений (определений)	0.10	–
117	516537.24	2231915.25	Метод спутниковых геодезических измерений (определений)	0.10	–
118	516537.51	2231915.12	Метод спутниковых геодезических измерений (определений)	0.10	–
119	516508.34	2231854.81	Метод спутниковых геодезических измерений (определений)	0.10	–
120	516508.09	2231854.96	Метод спутниковых геодезических измерений (определений)	0.10	–
121	516505.28	2231849.89	Метод спутниковых геодезических измерений (определений)	0.10	–
122	516482.81	2231809.06	Метод спутниковых геодезических измерений (определений)	0.10	–
123	516480.56	2231805.00	Метод спутниковых геодезических измерений (определений)	0.10	–
124	516473.21	2231789.10	Метод спутниковых геодезических измерений (определений)	0.10	–
125	516448.60	2231802.72	Метод спутниковых	0.10	–

			измерений (определений)		
143	516430.14	2231782.90	Метод спутниковых геодезических измерений (определений)	0.10	–
144	516431.87	2231781.99	Метод спутниковых геодезических измерений (определений)	0.10	–
145	516433.64	2231775.07	Метод спутниковых геодезических измерений (определений)	0.10	–
146	516411.97	2231736.00	Метод спутниковых геодезических измерений (определений)	0.10	–
147	516400.75	2231719.62	Метод спутниковых геодезических измерений (определений)	0.10	–
148	516397.45	2231717.41	Метод спутниковых геодезических измерений (определений)	0.10	–
149	516365.09	2231728.91	Метод спутниковых геодезических измерений (определений)	0.10	–
150	516338.68	2231683.65	Метод спутниковых геодезических измерений (определений)	0.10	–
151	516328.70	2231689.37	Метод спутниковых геодезических измерений (определений)	0.10	–
152	516313.59	2231662.93	Метод спутниковых геодезических измерений (определений)	0.10	–
153	516336.27	2231650.00	Метод спутниковых геодезических измерений (определений)	0.10	–
154	516351.34	2231676.40	Метод спутниковых геодезических измерений (определений)	0.10	–
155	516340.42	2231682.66	Метод спутниковых геодезических измерений (определений)	0.10	–
156	516365.99	2231726.47	Метод спутниковых геодезических измерений (определений)	0.10	–
157	516397.72	2231715.19	Метод спутниковых геодезических измерений (определений)	0.10	–
158	516402.18	2231718.17	Метод спутниковых геодезических измерений (определений)	0.10	–
159	516413.67	2231734.96	Метод спутниковых геодезических измерений	0.10	–

			геодезических измерений (определений)		
126	516449.27	2231803.95	Метод спутниковых геодезических измерений (определений)	0.10	–
127	516444.47	2231806.53	Метод спутниковых геодезических измерений (определений)	0.10	–
128	516441.77	2231801.49	Метод спутниковых геодезических измерений (определений)	0.10	–
129	516442.63	2231801.03	Метод спутниковых геодезических измерений (определений)	0.10	–
130	516434.29	2231787.15	Метод спутниковых геодезических измерений (определений)	0.10	–
131	516432.79	2231787.94	Метод спутниковых геодезических измерений (определений)	0.10	–
132	516432.20	2231786.82	Метод спутниковых геодезических измерений (определений)	0.10	–
133	516409.24	2231799.62	Метод спутниковых геодезических измерений (определений)	0.10	–
134	516410.28	2231801.56	Метод спутниковых геодезических измерений (определений)	0.10	–
135	516408.89	2231802.30	Метод спутниковых геодезических измерений (определений)	0.10	–
136	516409.91	2231805.03	Метод спутниковых геодезических измерений (определений)	0.10	–
137	516406.77	2231806.69	Метод спутниковых геодезических измерений (определений)	0.10	–
138	516405.62	2231804.06	Метод спутниковых геодезических измерений (определений)	0.10	–
139	516405.14	2231804.32	Метод спутниковых геодезических измерений (определений)	0.10	–
140	516402.49	2231799.37	Метод спутниковых геодезических измерений (определений)	0.10	–
141	516407.62	2231796.61	Метод спутниковых геодезических измерений (определений)	0.10	–
142	516430.50	2231783.59	Метод спутниковых геодезических	0.10	–

			(определений)		
160	516435.77	2231774.79	Метод спутниковых геодезических измерений (определений)	0.10	–
161	516434.26	2231780.73	Метод спутниковых геодезических измерений (определений)	0.10	–
162	516434.87	2231780.42	Метод спутниковых геодезических измерений (определений)	0.10	–
163	516437.51	2231785.45	Метод спутниковых геодезических измерений (определений)	0.10	–
164	516437.28	2231785.57	Метод спутниковых геодезических измерений (определений)	0.10	–
165	516445.56	2231799.46	Метод спутниковых геодезических измерений (определений)	0.10	–
166	516446.57	2231798.92	Метод спутниковых геодезических измерений (определений)	0.10	–
167	516446.96	2231799.65	Метод спутниковых геодезических измерений (определений)	0.10	–
168	516471.61	2231786.13	Метод спутниковых геодезических измерений (определений)	0.10	–
169	516471.14	2231785.27	Метод спутниковых геодезических измерений (определений)	0.10	–
170	516475.76	2231782.77	Метод спутниковых геодезических измерений (определений)	0.10	–
171	516478.50	2231787.84	Метод спутниковых геодезических измерений (определений)	0.10	–
172	516476.62	2231788.86	Метод спутниковых геодезических измерений (определений)	0.10	–
173	516482.83	2231802.65	Метод спутниковых геодезических измерений (определений)	0.10	–
174	516483.28	2231802.40	Метод спутниковых геодезических измерений (определений)	0.10	–
175	516485.99	2231807.31	Метод спутниковых геодезических измерений (определений)	0.10	–
176	516485.61	2231807.53	Метод спутниковых геодезических измерений (определений)	0.10	–
177	516508.06	2231848.36	Метод спутниковых геодезических измерений (определений)	0.10	–
178	516508.51	2231848.11	Метод спутниковых геодезических измерений (определений)	0.10	–
179	516511.31	2231853.16	Метод спутниковых геодезических измерений (определений)	0.10	–
180	516510.86	2231853.40	Метод спутниковых геодезических измерений (определений)	0.10	–
181	516540.43	2231913.65	Метод спутниковых геодезических измерений (определений)	0.10	–
182	516540.70	2231913.51	Метод спутниковых геодезических измерений (определений)	0.10	–
183	516543.16	2231918.37	Метод спутниковых геодезических измерений (определений)	0.10	–
184	516554.31	2231927.53	Метод спутниковых геодезических измерений (определений)	0.10	–
185	516567.38	2231950.15	Метод спутниковых геодезических измерений (определений)	0.10	–
186	516567.78	2231949.93	Метод спутниковых геодезических измерений (определений)	0.10	–
187	516569.98	2231953.95	Метод спутниковых геодезических измерений (определений)	0.10	–
188	516569.65	2231954.13	Метод спутниковых геодезических измерений (определений)	0.10	–
189	516583.24	2231975.46	Метод спутниковых геодезических измерений (определений)	0.10	–
190	516584.20	2231974.92	Метод спутниковых геодезических измерений (определений)	0.10	–
191	516586.76	2231979.42	Метод спутниковых геодезических измерений (определений)	0.10	–
192	516582.37	2231981.92	Метод спутниковых геодезических измерений (определений)	0.10	–
193	516581.97	2231981.20	Метод спутниковых геодезических измерений (определений)	0.10	–
194	516561.87	2231990.48	Метод спутниковых	0.10	–

			геодезических измерений (определений)		
195	516562.25	2231991.25	Метод спутниковых геодезических измерений (определений)	0.10	–
196	516557.71	2231993.52	Метод спутниковых геодезических измерений (определений)	0.10	–
197	516557.39	2231992.87	Метод спутниковых геодезических измерений (определений)	0.10	–
198	516545.33	2231999.48	Метод спутниковых геодезических измерений (определений)	0.10	–
1	516546.52	2232001.41	Метод спутниковых геодезических измерений (определений)	0.10	–

3. Сведения о характерных точках части (частей) границы объекта

Обозначение характерных точек части границы	Координаты, м		Метод определения координат характерной точки	Средняя квадратическая погрешность положения характерной точки (M_t), м	Описание обозначения точки на местности (при наличии)
	X	Y			
1	2	3	4	5	6
–	–	–	–	–	–

ГРАФИЧЕСКОЕ ОПИСАНИЕ

местоположения границ публичного сервитута

Электросетевой комплекс Подстанция 35/6кВ «Егошихинская» (КЛ 0,4 кВ: от ТП-5010, от ТП-5020, от ТП-5120, БКТП-5457, от ТП-5160, от ТП-5224, БКТП-5456, от ТП-5163, от ТП-5134, от ТП-5105)

(наименование объекта, местоположение границ которого описано (далее - объект)

Раздел 1

Сведения об объекте		
№ п/п	Характеристики объекта	Описание характеристик
1	2	3
1	Местоположение объекта	Пермский край, городской округ Пермский, город Пермь
2	Площадь объекта +/- величина погрешности определения площади (Р+/- Дельта Р)	4553 кв.м ± 13.83 кв.м
3	Иные характеристики объекта	Публичный сервитут устанавливается в целях эксплуатации объекта электросетевого хозяйства «Электросетевой комплекс Подстанция 35/6кВ «Егошихинская» (КЛ 0,4 кВ: от ТП-5010, от ТП-5020, от ТП-5120, БКТП-5457, от ТП-5160, от ТП-5224, БКТП-5456, от ТП-5163, от ТП-5134, от ТП-5105)» (в соответствии со статьей 3.6 Федерального закона от 25 октября 2001 г. № 137-ФЗ «О введении в действие Земельного кодекса Российской Федерации»). Срок установления публичного сервитута - сорок девять лет (согласно п.1 ст. 39.45 ЗК РФ).

Раздел 2

Сведения о местоположении границ объекта

1. Система координат МСК-59, зона 2

2. Сведения о характерных точках границ объекта

Обозначение характерных точек границ	Координаты, м		Метод определения координат характерной точки	Средняя квадратическая погрешность положения характерной точки (M_t), м	Описание обозначения точки на местности (при наличии)
	X	Y			
1	2	3	4	5	6
Граница1(1)	–	–	–	–	–
1	518230.55	2232583.86	Метод спутниковых геодезических измерений (определений)	0.10	–
2	518248.73	2232574.30	Метод спутниковых геодезических измерений (определений)	0.10	–
3	518248.42	2232573.62	Метод спутниковых геодезических измерений (определений)	0.10	–
4	518253.44	2232571.38	Метод спутниковых геодезических измерений (определений)	0.10	–

5	518255.09	2232575.12	Метод спутниковых геодезических измерений (определений)	0.10	–
6	518253.93	2232575.66	Метод спутниковых геодезических измерений (определений)	0.10	–
7	518254.06	2232575.94	Метод спутниковых геодезических измерений (определений)	0.10	–
8	518254.68	2232575.62	Метод спутниковых геодезических измерений (определений)	0.10	–
9	518256.38	2232579.15	Метод спутниковых геодезических измерений (определений)	0.10	–
10	518256.14	2232579.26	Метод спутниковых геодезических измерений (определений)	0.10	–
11	518257.07	2232581.15	Метод спутниковых геодезических измерений (определений)	0.10	–
12	518257.38	2232581.00	Метод спутниковых геодезических измерений (определений)	0.10	–
13	518259.32	2232584.84	Метод спутниковых геодезических измерений (определений)	0.10	–
14	518258.28	2232585.35	Метод спутниковых геодезических измерений (определений)	0.10	–
15	518297.68	2232662.76	Метод спутниковых геодезических измерений (определений)	0.10	–
16	518298.04	2232662.60	Метод спутниковых геодезических измерений (определений)	0.10	–
17	518300.02	2232666.52	Метод спутниковых геодезических измерений (определений)	0.10	–
18	518296.43	2232668.34	Метод спутниковых геодезических измерений (определений)	0.10	–
19	518296.24	2232668.00	Метод спутниковых геодезических измерений (определений)	0.10	–
20	518281.48	2232675.50	Метод спутниковых геодезических измерений (определений)	0.10	–
21	518281.68	2232675.85	Метод спутниковых геодезических измерений (определений)	0.10	–
22	518277.54	2232678.21	Метод спутниковых геодезических измерений (определений)	0.10	–
23	518275.30	2232674.12	Метод спутниковых геодезических измерений (определений)	0.10	–
24	518275.84	2232673.82	Метод спутниковых геодезических измерений (определений)	0.10	–
25	518270.36	2232665.25	Метод спутниковых геодезических измерений (определений)	0.10	–
26	518269.29	2232665.85	Метод спутниковых геодезических измерений (определений)	0.10	–
27	518268.70	2232664.68	Метод спутниковых геодезических измерений (определений)	0.10	–
28	518251.16	2232672.78	Метод спутниковых геодезических измерений (определений)	0.10	–
29	518237.87	2232679.34	Метод спутниковых геодезических измерений (определений)	0.10	–
30	518238.42	2232680.55	Метод спутниковых геодезических измерений (определений)	0.10	–
31	518234.55	2232682.46	Метод спутниковых геодезических измерений (определений)	0.10	–
32	518233.84	2232680.94	Метод спутниковых геодезических измерений (определений)	0.10	–
33	518231.08	2232682.48	Метод спутниковых геодезических измерений (определений)	0.10	–
34	518229.47	2232679.46	Метод спутниковых геодезических измерений (определений)	0.10	–
35	518232.37	2232677.88	Метод спутниковых геодезических измерений (определений)	0.10	–
36	518232.14	2232677.42	Метод спутниковых геодезических измерений (определений)	0.10	–
37	518236.10	2232675.42	Метод спутниковых геодезических измерений (определений)	0.10	–
38	518236.46	2232676.20	Метод спутниковых геодезических измерений (определений)	0.10	–
39	518249.68	2232669.70	Метод спутниковых геодезических	0.10	–

			измерений (определений)		
40	518267.10	2232661.62	Метод спутниковых геодезических измерений (определений)	0.10	–
41	518266.92	2232661.28	Метод спутниковых геодезических измерений (определений)	0.10	–
42	518271.34	2232658.92	Метод спутниковых геодезических измерений (определений)	0.10	–
43	518273.70	2232663.42	Метод спутниковых геодезических измерений (определений)	0.10	–
44	518273.52	2232663.52	Метод спутниковых геодезических измерений (определений)	0.10	–
45	518278.94	2232671.94	Метод спутниковых геодезических измерений (определений)	0.10	–
46	518279.43	2232671.66	Метод спутниковых геодезических измерений (определений)	0.10	–
47	518279.98	2232672.66	Метод спутниковых геодезических измерений (определений)	0.10	–
48	518294.78	2232665.24	Метод спутниковых геодезических измерений (определений)	0.10	–
49	518294.36	2232664.42	Метод спутниковых геодезических измерений (определений)	0.10	–
50	518294.69	2232664.26	Метод спутниковых геодезических измерений (определений)	0.10	–
51	518255.38	2232586.74	Метод спутниковых геодезических измерений (определений)	0.10	–
52	518254.68	2232587.09	Метод спутниковых геодезических измерений (определений)	0.10	–
53	518252.82	2232583.26	Метод спутниковых геодезических измерений (определений)	0.10	–
54	518253.63	2232582.85	Метод спутниковых геодезических измерений (определений)	0.10	–
55	518252.72	2232581.07	Метод спутниковых геодезических измерений (определений)	0.10	–
56	518252.16	2232581.36	Метод спутниковых геодезических измерений	0.10	–

			(определений)		
57	518250.44	2232577.76	Метод спутниковых геодезических измерений (определений)	0.10	–
58	518250.86	2232577.56	Метод спутниковых геодезических измерений (определений)	0.10	–
59	518250.68	2232577.20	Метод спутниковых геодезических измерений (определений)	0.10	–
60	518250.14	2232577.45	Метод спутниковых геодезических измерений (определений)	0.10	–
61	518249.98	2232577.12	Метод спутниковых геодезических измерений (определений)	0.10	–
62	518231.96	2232586.60	Метод спутниковых геодезических измерений (определений)	0.10	–
1	518230.55	2232583.86	Метод спутниковых геодезических измерений (определений)	0.10	–
(2)	–	–	–	–	–
63	518091.33	2232648.68	Метод спутниковых геодезических измерений (определений)	0.10	–
64	518089.96	2232643.78	Метод спутниковых геодезических измерений (определений)	0.10	–
65	518112.15	2232632.02	Метод спутниковых геодезических измерений (определений)	0.10	–
66	518148.95	2232703.36	Метод спутниковых геодезических измерений (определений)	0.10	–
67	518195.16	2232788.14	Метод спутниковых геодезических измерений (определений)	0.10	–
68	518193.94	2232788.81	Метод спутниковых геодезических измерений (определений)	0.10	–
69	518194.08	2232789.05	Метод спутниковых геодезических измерений (определений)	0.10	–
70	518187.08	2232792.84	Метод спутниковых геодезических измерений (определений)	0.10	–
71	518186.96	2232792.60	Метод спутниковых геодезических измерений (определений)	0.10	–
72	518176.14	2232798.49	Метод спутниковых геодезических измерений	0.10	–

			(определений)		
73	518176.88	2232800.16	Метод спутниковых геодезических измерений (определений)	0.10	–
74	518173.06	2232802.20	Метод спутниковых геодезических измерений (определений)	0.10	–
75	518171.11	2232798.18	Метод спутниковых геодезических измерений (определений)	0.10	–
76	518185.78	2232790.36	Метод спутниковых геодезических измерений (определений)	0.10	–
77	518185.64	2232790.09	Метод спутниковых геодезических измерений (определений)	0.10	–
78	518191.49	2232786.84	Метод спутниковых геодезических измерений (определений)	0.10	–
79	518146.94	2232704.60	Метод спутниковых геодезических измерений (определений)	0.10	–
80	518111.19	2232635.56	Метод спутниковых геодезических измерений (определений)	0.10	–
81	518092.90	2232644.92	Метод спутниковых геодезических измерений (определений)	0.10	–
82	518093.74	2232647.94	Метод спутниковых геодезических измерений (определений)	0.10	–
63	518091.33	2232648.68	Метод спутниковых геодезических измерений (определений)	0.10	–
(3)	–	–	–	–	–
83	518086.00	2232781.88	Метод спутниковых геодезических измерений (определений)	0.10	–
84	518093.42	2232778.26	Метод спутниковых геодезических измерений (определений)	0.10	–
85	518093.68	2232778.78	Метод спутниковых геодезических измерений (определений)	0.10	–
86	518094.15	2232778.54	Метод спутниковых геодезических измерений (определений)	0.10	–
87	518095.58	2232781.20	Метод спутниковых геодезических измерений (определений)	0.10	–
88	518096.04	2232780.94	Метод спутниковых геодезических измерений	0.10	–

			(определений)		
89	518097.90	2232784.61	Метод спутниковых геодезических измерений (определений)	0.10	–
90	518097.54	2232784.80	Метод спутниковых геодезических измерений (определений)	0.10	–
91	518098.69	2232786.85	Метод спутниковых геодезических измерений (определений)	0.10	–
92	518099.14	2232786.59	Метод спутниковых геодезических измерений (определений)	0.10	–
93	518101.14	2232790.31	Метод спутниковых геодезических измерений (определений)	0.10	–
94	518100.71	2232790.55	Метод спутниковых геодезических измерений (определений)	0.10	–
95	518102.80	2232794.75	Метод спутниковых геодезических измерений (определений)	0.10	–
96	518104.64	2232797.20	Метод спутниковых геодезических измерений (определений)	0.10	–
97	518105.40	2232796.62	Метод спутниковых геодезических измерений (определений)	0.10	–
98	518106.62	2232798.20	Метод спутниковых геодезических измерений (определений)	0.10	–
99	518106.53	2232798.26	Метод спутниковых геодезических измерений (определений)	0.10	–
100	518110.56	2232803.64	Метод спутниковых геодезических измерений (определений)	0.10	–
101	518110.24	2232803.86	Метод спутниковых геодезических измерений (определений)	0.10	–
102	518110.81	2232804.63	Метод спутниковых геодезических измерений (определений)	0.10	–
103	518112.68	2232805.28	Метод спутниковых геодезических измерений (определений)	0.10	–
104	518116.28	2232802.78	Метод спутниковых геодезических измерений (определений)	0.10	–
105	518120.70	2232801.81	Метод спутниковых геодезических измерений (определений)	0.10	–

106	518121.50	2232803.16	Метод спутниковых геодезических измерений (определений)	0.10	–
107	518122.98	2232803.46	Метод спутниковых геодезических измерений (определений)	0.10	–
108	518122.58	2232805.42	Метод спутниковых геодезических измерений (определений)	0.10	–
109	518121.36	2232805.17	Метод спутниковых геодезических измерений (определений)	0.10	–
110	518118.20	2232806.90	Метод спутниковых геодезических измерений (определений)	0.10	–
111	518112.65	2232808.72	Метод спутниковых геодезических измерений (определений)	0.10	–
112	518112.08	2232808.48	Метод спутниковых геодезических измерений (определений)	0.10	–
113	518111.82	2232808.64	Метод спутниковых геодезических измерений (определений)	0.10	–
114	518101.22	2232814.60	Метод спутниковых геодезических измерений (определений)	0.10	–
115	518089.64	2232820.26	Метод спутниковых геодезических измерений (определений)	0.10	–
116	518087.59	2232821.34	Метод спутниковых геодезических измерений (определений)	0.10	–
117	518087.82	2232821.80	Метод спутниковых геодезических измерений (определений)	0.10	–
118	518082.48	2232824.43	Метод спутниковых геодезических измерений (определений)	0.10	–
119	518082.30	2232824.08	Метод спутниковых геодезических измерений (определений)	0.10	–
120	518081.07	2232824.72	Метод спутниковых геодезических измерений (определений)	0.10	–
121	518083.27	2232828.84	Метод спутниковых геодезических измерений (определений)	0.10	–
122	518083.62	2232828.64	Метод спутниковых геодезических измерений (определений)	0.10	–
123	518088.61	2232837.94	Метод спутниковых геодезических измерений (определений)	0.10	–
124	518088.24	2232838.17	Метод спутниковых геодезических измерений (определений)	0.10	–
125	518091.58	2232844.41	Метод спутниковых геодезических измерений (определений)	0.10	–
126	518089.38	2232845.66	Метод спутниковых геодезических измерений (определений)	0.10	–
127	518086.06	2232839.50	Метод спутниковых геодезических измерений (определений)	0.10	–
128	518085.70	2232839.72	Метод спутниковых геодезических измерений (определений)	0.10	–
129	518080.51	2232830.30	Метод спутниковых геодезических измерений (определений)	0.10	–
130	518080.95	2232830.07	Метод спутниковых геодезических измерений (определений)	0.10	–
131	518077.48	2232823.64	Метод спутниковых геодезических измерений (определений)	0.10	–
132	518081.16	2232821.80	Метод спутниковых геодезических измерений (определений)	0.10	–
133	518080.99	2232821.48	Метод спутниковых геодезических измерений (определений)	0.10	–
134	518086.32	2232818.74	Метод спутниковых геодезических измерений (определений)	0.10	–
135	518086.52	2232819.14	Метод спутниковых геодезических измерений (определений)	0.10	–
136	518100.04	2232812.40	Метод спутниковых геодезических измерений (определений)	0.10	–
137	518109.32	2232807.28	Метод спутниковых геодезических измерений (определений)	0.10	–
138	518108.87	2232807.08	Метод спутниковых геодезических измерений (определений)	0.10	–
139	518107.80	2232805.66	Метод спутниковых геодезических измерений (определений)	0.10	–
140	518107.38	2232805.96	Метод спутниковых геодезических	0.10	–

			измерений (определений)		
141	518102.92	2232799.99	Метод спутниковых геодезических измерений (определений)	0.10	–
142	518103.31	2232799.68	Метод спутниковых геодезических измерений (определений)	0.10	–
143	518100.08	2232795.37	Метод спутниковых геодезических измерений (определений)	0.10	–
144	518100.02	2232794.64	Метод спутниковых геодезических измерений (определений)	0.10	–
145	518098.56	2232791.76	Метод спутниковых геодезических измерений (определений)	0.10	–
146	518098.25	2232791.92	Метод спутниковых геодезических измерений (определений)	0.10	–
147	518096.25	2232788.24	Метод спутниковых геодезических измерений (определений)	0.10	–
148	518096.61	2232788.04	Метод спутниковых геодезических измерений (определений)	0.10	–
149	518095.44	2232785.94	Метод спутниковых геодезических измерений (определений)	0.10	–
150	518095.02	2232786.18	Метод спутниковых геодезических измерений (определений)	0.10	–
151	518093.10	2232782.61	Метод спутниковых геодезических измерений (определений)	0.10	–
152	518093.46	2232782.40	Метод спутниковых геодезических измерений (определений)	0.10	–
153	518093.38	2232782.26	Метод спутниковых геодезических измерений (определений)	0.10	–
154	518087.67	2232785.00	Метод спутниковых геодезических измерений (определений)	0.10	–
83	518086.00	2232781.88	Метод спутниковых геодезических измерений (определений)	0.10	–
(4)	–	–	–	–	–
155	518151.02	2232876.80	Метод спутниковых геодезических измерений (определений)	0.10	–
156	518153.56	2232881.72	Метод спутниковых геодезических	0.10	–

			измерений (определений)		
157	518149.02	2232883.98	Метод спутниковых геодезических измерений (определений)	0.10	–
158	518148.71	2232883.40	Метод спутниковых геодезических измерений (определений)	0.10	–
159	518133.38	2232891.38	Метод спутниковых геодезических измерений (определений)	0.10	–
160	518133.78	2232892.20	Метод спутниковых геодезических измерений (определений)	0.10	–
161	518132.33	2232892.99	Метод спутниковых геодезических измерений (определений)	0.10	–
162	518137.34	2232909.79	Метод спутниковых геодезических измерений (определений)	0.10	–
163	518137.61	2232909.64	Метод спутниковых геодезических измерений (определений)	0.10	–
164	518140.88	2232915.74	Метод спутниковых геодезических измерений (определений)	0.10	–
165	518136.88	2232917.90	Метод спутниковых геодезических измерений (определений)	0.10	–
166	518133.57	2232911.78	Метод спутниковых геодезических измерений (определений)	0.10	–
167	518134.60	2232911.24	Метод спутниковых геодезических измерений (определений)	0.10	–
168	518129.58	2232894.46	Метод спутниковых геодезических измерений (определений)	0.10	–
169	518129.17	2232894.68	Метод спутниковых геодезических измерений (определений)	0.10	–
170	518127.00	2232890.28	Метод спутниковых геодезических измерений (определений)	0.10	–
171	518131.56	2232887.82	Метод спутниковых геодезических измерений (определений)	0.10	–
172	518131.92	2232888.50	Метод спутниковых геодезических измерений (определений)	0.10	–
173	518147.23	2232880.59	Метод спутниковых геодезических измерений	0.10	–

			(определений)		
174	518146.55	2232879.30	Метод спутниковых геодезических измерений (определений)	0.10	–
155	518151.02	2232876.80	Метод спутниковых геодезических измерений (определений)	0.10	–
(5)	–	–	–	–	–
175	518298.96	2233183.16	Метод спутниковых геодезических измерений (определений)	0.10	–
176	518296.34	2233184.00	Метод спутниковых геодезических измерений (определений)	0.10	–
177	518294.36	2233176.34	Метод спутниковых геодезических измерений (определений)	0.10	–
178	518291.04	2233172.99	Метод спутниковых геодезических измерений (определений)	0.10	–
179	518287.90	2233167.40	Метод спутниковых геодезических измерений (определений)	0.10	–
180	518285.22	2233167.16	Метод спутниковых геодезических измерений (определений)	0.10	–
181	518283.37	2233168.17	Метод спутниковых геодезических измерений (определений)	0.10	–
182	518283.48	2233169.88	Метод спутниковых геодезических измерений (определений)	0.10	–
183	518280.68	2233171.66	Метод спутниковых геодезических измерений (определений)	0.10	–
184	518280.49	2233166.47	Метод спутниковых геодезических измерений (определений)	0.10	–
185	518284.66	2233164.20	Метод спутниковых геодезических измерений (определений)	0.10	–
186	518289.64	2233164.74	Метод спутниковых геодезических измерений (определений)	0.10	–
187	518293.18	2233171.04	Метод спутниковых геодезических измерений (определений)	0.10	–
188	518296.68	2233174.47	Метод спутниковых геодезических измерений (определений)	0.10	–
175	518298.96	2233183.16	Метод спутниковых геодезических измерений	0.10	–

			(определений)		
(6)	–	–	–	–	–
189	518073.54	2233076.21	Метод спутниковых геодезических измерений (определений)	0.10	–
190	518075.32	2233079.96	Метод спутниковых геодезических измерений (определений)	0.10	–
191	518073.60	2233080.66	Метод спутниковых геодезических измерений (определений)	0.10	–
192	518073.40	2233081.06	Метод спутниковых геодезических измерений (определений)	0.10	–
193	518071.28	2233079.86	Метод спутниковых геодезических измерений (определений)	0.10	–
194	518066.40	2233081.87	Метод спутниковых геодезических измерений (определений)	0.10	–
195	518065.04	2233083.66	Метод спутниковых геодезических измерений (определений)	0.10	–
196	518065.36	2233084.16	Метод спутниковых геодезических измерений (определений)	0.10	–
197	518063.02	2233085.73	Метод спутниковых геодезических измерений (определений)	0.10	–
198	518062.55	2233088.00	Метод спутниковых геодезических измерений (определений)	0.10	–
199	518062.04	2233087.92	Метод спутниковых геодезических измерений (определений)	0.10	–
200	518061.94	2233088.07	Метод спутниковых геодезических измерений (определений)	0.10	–
201	518062.17	2233088.48	Метод спутниковых геодезических измерений (определений)	0.10	–
202	518055.23	2233092.56	Метод спутниковых геодезических измерений (определений)	0.10	–
203	518055.02	2233092.23	Метод спутниковых геодезических измерений (определений)	0.10	–
204	518053.68	2233093.04	Метод спутниковых геодезических измерений (определений)	0.10	–
205	518052.94	2233092.31	Метод спутниковых геодезических измерений	0.10	–

			(определений)		
206	518049.58	2233095.70	Метод спутниковых геодезических измерений (определений)	0.10	–
207	518047.81	2233093.94	Метод спутниковых геодезических измерений (определений)	0.10	–
208	518050.75	2233090.96	Метод спутниковых геодезических измерений (определений)	0.10	–
209	518044.10	2233084.50	Метод спутниковых геодезических измерений (определений)	0.10	–
210	518038.75	2233087.04	Метод спутниковых геодезических измерений (определений)	0.10	–
211	518038.52	2233086.56	Метод спутниковых геодезических измерений (определений)	0.10	–
212	518034.95	2233088.29	Метод спутниковых геодезических измерений (определений)	0.10	–
213	518034.40	2233094.00	Метод спутниковых геодезических измерений (определений)	0.10	–
214	518033.96	2233093.96	Метод спутниковых геодезических измерений (определений)	0.10	–
215	518033.35	2233099.66	Метод спутниковых геодезических измерений (определений)	0.10	–
216	518033.96	2233100.36	Метод спутниковых геодезических измерений (определений)	0.10	–
217	518030.90	2233103.56	Метод спутниковых геодезических измерений (определений)	0.10	–
218	518030.48	2233103.12	Метод спутниковых геодезических измерений (определений)	0.10	–
219	518029.02	2233104.66	Метод спутниковых геодезических измерений (определений)	0.10	–
220	518026.84	2233105.76	Метод спутниковых геодезических измерений (определений)	0.10	–
221	518025.94	2233103.96	Метод спутниковых геодезических измерений (определений)	0.10	–
222	518027.82	2233103.02	Метод спутниковых геодезических измерений (определений)	0.10	–
223	518029.10	2233101.72	Метод спутниковых геодезических измерений (определений)	0.10	–
224	518028.73	2233101.34	Метод спутниковых геодезических измерений (определений)	0.10	–
225	518031.46	2233098.46	Метод спутниковых геодезических измерений (определений)	0.10	–
226	518031.98	2233093.70	Метод спутниковых геодезических измерений (определений)	0.10	–
227	518031.39	2233093.64	Метод спутниковых геодезических измерений (определений)	0.10	–
228	518032.06	2233087.46	Метод спутниковых геодезических измерений (определений)	0.10	–
229	518032.84	2233087.54	Метод спутниковых геодезических измерений (определений)	0.10	–
230	518033.12	2233086.96	Метод спутниковых геодезических измерений (определений)	0.10	–
231	518037.66	2233084.76	Метод спутниковых геодезических измерений (определений)	0.10	–
232	518037.47	2233084.30	Метод спутниковых геодезических измерений (определений)	0.10	–
233	518042.84	2233081.66	Метод спутниковых геодезических измерений (определений)	0.10	–
234	518043.08	2233082.15	Метод спутниковых геодезических измерений (определений)	0.10	–
235	518044.02	2233081.72	Метод спутниковых геодезических измерений (определений)	0.10	–
236	518044.80	2233080.87	Метод спутниковых геодезических измерений (определений)	0.10	–
237	518048.09	2233084.18	Метод спутниковых геодезических измерений (определений)	0.10	–
238	518052.66	2233088.70	Метод спутниковых геодезических измерений (определений)	0.10	–
239	518060.38	2233083.62	Метод спутниковых геодезических измерений (определений)	0.10	–
240	518061.19	2233079.79	Метод спутниковых	0.10	–

			геодезических измерений (определений)		
241	518061.80	2233079.90	Метод спутниковых геодезических измерений (определений)	0.10	–
242	518062.30	2233079.60	Метод спутниковых геодезических измерений (определений)	0.10	–
243	518062.10	2233079.18	Метод спутниковых геодезических измерений (определений)	0.10	–
244	518068.56	2233076.21	Метод спутниковых геодезических измерений (определений)	0.10	–
245	518068.74	2233076.62	Метод спутниковых геодезических измерений (определений)	0.10	–
246	518069.72	2233076.14	Метод спутниковых геодезических измерений (определений)	0.10	–
247	518070.34	2233076.50	Метод спутниковых геодезических измерений (определений)	0.10	–
248	518070.50	2233076.14	Метод спутниковых геодезических измерений (определений)	0.10	–
249	518071.87	2233076.88	Метод спутниковых геодезических измерений (определений)	0.10	–
189	518073.54	2233076.21	Метод спутниковых геодезических измерений (определений)	0.10	–
(7)	–	–	–	–	–
250	517908.34	2232834.54	Метод спутниковых геодезических измерений (определений)	0.10	–
251	517909.92	2232837.42	Метод спутниковых геодезических измерений (определений)	0.10	–
252	517908.94	2232837.96	Метод спутниковых геодезических измерений (определений)	0.10	–
253	517910.30	2232840.90	Метод спутниковых геодезических измерений (определений)	0.10	–
254	517910.68	2232840.74	Метод спутниковых геодезических измерений (определений)	0.10	–
255	517912.64	2232845.08	Метод спутниковых геодезических измерений (определений)	0.10	–
256	517912.48	2232845.15	Метод спутниковых	0.10	–

			геодезических измерений (определений)		
257	517922.70	2232862.94	Метод спутниковых геодезических измерений (определений)	0.10	–
258	517923.35	2232862.64	Метод спутниковых геодезических измерений (определений)	0.10	–
259	517925.90	2232867.80	Метод спутниковых геодезических измерений (определений)	0.10	–
260	517925.28	2232868.12	Метод спутниковых геодезических измерений (определений)	0.10	–
261	517934.94	2232887.49	Метод спутниковых геодезических измерений (определений)	0.10	–
262	517935.38	2232887.28	Метод спутниковых геодезических измерений (определений)	0.10	–
263	517937.52	2232891.36	Метод спутниковых геодезических измерений (определений)	0.10	–
264	517952.02	2232894.54	Метод спутниковых геодезических измерений (определений)	0.10	–
265	517953.50	2232893.78	Метод спутниковых геодезических измерений (определений)	0.10	–
266	517955.70	2232898.66	Метод спутниковых геодезических измерений (определений)	0.10	–
267	517954.34	2232899.32	Метод спутниковых геодезических измерений (определений)	0.10	–
268	517956.50	2232909.04	Метод спутниковых геодезических измерений (определений)	0.10	–
269	517953.73	2232910.76	Метод спутниковых геодезических измерений (определений)	0.10	–
270	517951.48	2232900.74	Метод спутниковых геодезических измерений (определений)	0.10	–
271	517951.03	2232900.95	Метод спутниковых геодезических измерений (определений)	0.10	–
272	517949.18	2232896.91	Метод спутниковых геодезических измерений (определений)	0.10	–
273	517935.60	2232893.84	Метод спутниковых геодезических	0.10	–

			измерений (определений)		
274	517934.30	2232894.56	Метод спутниковых геодезических измерений (определений)	0.10	–
275	517931.58	2232889.32	Метод спутниковых геодезических измерений (определений)	0.10	–
276	517931.83	2232889.20	Метод спутниковых геодезических измерений (определений)	0.10	–
277	517922.08	2232869.72	Метод спутниковых геодезических измерений (определений)	0.10	–
278	517921.94	2232869.79	Метод спутниковых геодезических измерений (определений)	0.10	–
279	517919.50	2232864.68	Метод спутниковых геодезических измерений (определений)	0.10	–
280	517919.74	2232864.55	Метод спутниковых геодезических измерений (определений)	0.10	–
281	517909.50	2232846.46	Метод спутниковых геодезических измерений (определений)	0.10	–
282	517908.72	2232846.80	Метод спутниковых геодезических измерений (определений)	0.10	–
283	517907.22	2232843.40	Метод спутниковых геодезических измерений (определений)	0.10	–
284	517905.68	2232840.12	Метод спутниковых геодезических измерений (определений)	0.10	–
285	517898.41	2232844.06	Метод спутниковых геодезических измерений (определений)	0.10	–
286	517903.12	2232853.22	Метод спутниковых геодезических измерений (определений)	0.10	–
287	517903.44	2232853.02	Метод спутниковых геодезических измерений (определений)	0.10	–
288	517907.18	2232860.23	Метод спутниковых геодезических измерений (определений)	0.10	–
289	517906.82	2232860.43	Метод спутниковых геодезических измерений (определений)	0.10	–
290	517907.44	2232861.64	Метод спутниковых геодезических измерений	0.10	–

			(определений)		
291	517904.42	2232865.19	Метод спутниковых геодезических измерений (определений)	0.10	–
292	517902.36	2232863.44	Метод спутниковых геодезических измерений (определений)	0.10	–
293	517904.06	2232861.50	Метод спутниковых геодезических измерений (определений)	0.10	–
294	517900.60	2232854.78	Метод спутниковых геодезических измерений (определений)	0.10	–
295	517901.04	2232854.50	Метод спутниковых геодезических измерений (определений)	0.10	–
296	517895.50	2232843.58	Метод спутниковых геодезических измерений (определений)	0.10	–
297	517894.98	2232843.92	Метод спутниковых геодезических измерений (определений)	0.10	–
298	517891.32	2232837.20	Метод спутниковых геодезических измерений (определений)	0.10	–
299	517891.96	2232836.82	Метод спутниковых геодезических измерений (определений)	0.10	–
300	517887.48	2232828.43	Метод спутниковых геодезических измерений (определений)	0.10	–
301	517887.03	2232828.66	Метод спутниковых геодезических измерений (определений)	0.10	–
302	517884.78	2232824.37	Метод спутниковых геодезических измерений (определений)	0.10	–
303	517885.18	2232824.16	Метод спутниковых геодезических измерений (определений)	0.10	–
304	517884.78	2232823.38	Метод спутниковых геодезических измерений (определений)	0.10	–
305	517884.44	2232823.58	Метод спутниковых геодезических измерений (определений)	0.10	–
306	517882.05	2232819.07	Метод спутниковых геодезических измерений (определений)	0.10	–
307	517882.38	2232818.88	Метод спутниковых геодезических измерений (определений)	0.10	–

308	517875.17	2232805.32	Метод спутниковых геодезических измерений (определений)	0.10	–
309	517873.20	2232806.35	Метод спутниковых геодезических измерений (определений)	0.10	–
310	517872.04	2232804.12	Метод спутниковых геодезических измерений (определений)	0.10	–
311	517876.21	2232802.02	Метод спутниковых геодезических измерений (определений)	0.10	–
312	517884.46	2232817.66	Метод спутниковых геодезических измерений (определений)	0.10	–
313	517884.89	2232817.42	Метод спутниковых геодезических измерений (определений)	0.10	–
314	517887.29	2232822.10	Метод спутниковых геодезических измерений (определений)	0.10	–
315	517886.90	2232822.30	Метод спутниковых геодезических измерений (определений)	0.10	–
316	517887.30	2232823.05	Метод спутниковых геодезических измерений (определений)	0.10	–
317	517887.67	2232822.86	Метод спутниковых геодезических измерений (определений)	0.10	–
318	517889.92	2232827.13	Метод спутниковых геодезических измерений (определений)	0.10	–
319	517889.56	2232827.32	Метод спутниковых геодезических измерений (определений)	0.10	–
320	517893.96	2232835.65	Метод спутниковых геодезических измерений (определений)	0.10	–
321	517894.28	2232835.46	Метод спутниковых геодезических измерений (определений)	0.10	–
322	517896.90	2232840.28	Метод спутниковых геодезических измерений (определений)	0.10	–
323	517907.36	2232834.59	Метод спутниковых геодезических измерений (определений)	0.10	–
324	517907.54	2232834.97	Метод спутниковых геодезических измерений (определений)	0.10	–
250	517908.34	2232834.54	Метод спутниковых геодезических измерений (определений)	0.10	–
(8)	–	–	–	–	–
325	517929.00	2232865.17	Метод спутниковых геодезических измерений (определений)	0.10	–
326	517932.01	2232871.22	Метод спутниковых геодезических измерений (определений)	0.10	–
327	517933.47	2232870.62	Метод спутниковых геодезических измерений (определений)	0.10	–
328	517933.84	2232871.64	Метод спутниковых геодезических измерений (определений)	0.10	–
329	517971.42	2232852.82	Метод спутниковых геодезических измерений (определений)	0.10	–
330	517970.98	2232851.96	Метод спутниковых геодезических измерений (определений)	0.10	–
331	517975.74	2232849.38	Метод спутниковых геодезических измерений (определений)	0.10	–
332	517976.24	2232850.42	Метод спутниковых геодезических измерений (определений)	0.10	–
333	518000.89	2232849.96	Метод спутниковых геодезических измерений (определений)	0.10	–
334	518002.38	2232853.13	Метод спутниковых геодезических измерений (определений)	0.10	–
335	517977.78	2232853.40	Метод спутниковых геодезических измерений (определений)	0.10	–
336	517978.08	2232854.02	Метод спутниковых геодезических измерений (определений)	0.10	–
337	517973.33	2232856.54	Метод спутниковых геодезических измерений (определений)	0.10	–
338	517972.82	2232855.54	Метод спутниковых геодезических измерений (определений)	0.10	–
339	517934.98	2232874.47	Метод спутниковых геодезических измерений (определений)	0.10	–
340	517935.30	2232875.20	Метод спутниковых геодезических измерений (определений)	0.10	–
341	517930.50	2232877.19	Метод спутниковых	0.10	–

			геодезических измерений (определений)		
342	517928.67	2232872.58	Метод спутниковых геодезических измерений (определений)	0.10	–
343	517929.21	2232872.36	Метод спутниковых геодезических измерений (определений)	0.10	–
344	517926.23	2232866.40	Метод спутниковых геодезических измерений (определений)	0.10	–
325	517929.00	2232865.17	Метод спутниковых геодезических измерений (определений)	0.10	–
(9)	–	–	–	–	–
345	517912.05	2232830.96	Метод спутниковых геодезических измерений (определений)	0.10	–
346	517917.96	2232827.36	Метод спутниковых геодезических измерений (определений)	0.10	–
347	517914.76	2232820.62	Метод спутниковых геодезических измерений (определений)	0.10	–
348	517929.19	2232813.05	Метод спутниковых геодезических измерений (определений)	0.10	–
349	517930.30	2232815.32	Метод спутниковых геодезических измерений (определений)	0.10	–
350	517918.02	2232821.58	Метод спутниковых геодезических измерений (определений)	0.10	–
351	517921.04	2232828.30	Метод спутниковых геодезических измерений (определений)	0.10	–
352	517913.26	2232833.11	Метод спутниковых геодезических измерений (определений)	0.10	–
345	517912.05	2232830.96	Метод спутниковых геодезических измерений (определений)	0.10	–
(10)	–	–	–	–	–
353	517874.70	2232657.94	Метод спутниковых геодезических измерений (определений)	0.10	–
354	517876.58	2232660.78	Метод спутниковых геодезических измерений (определений)	0.10	–
355	517874.68	2232662.20	Метод спутниковых геодезических измерений (определений)	0.10	–
356	517874.01	2232661.36	Метод спутниковых геодезических измерений (определений)	0.10	–
357	517869.34	2232663.46	Метод спутниковых геодезических измерений (определений)	0.10	–
358	517869.22	2232663.14	Метод спутниковых геодезических измерений (определений)	0.10	–
359	517858.98	2232667.90	Метод спутниковых геодезических измерений (определений)	0.10	–
360	517859.14	2232668.28	Метод спутниковых геодезических измерений (определений)	0.10	–
361	517854.35	2232670.45	Метод спутниковых геодезических измерений (определений)	0.10	–
362	517854.19	2232670.12	Метод спутниковых геодезических измерений (определений)	0.10	–
363	517842.92	2232675.36	Метод спутниковых геодезических измерений (определений)	0.10	–
364	517844.56	2232682.00	Метод спутниковых геодезических измерений (определений)	0.10	–
365	517848.60	2232689.68	Метод спутниковых геодезических измерений (определений)	0.10	–
366	517844.06	2232692.06	Метод спутниковых геодезических измерений (определений)	0.10	–
367	517840.96	2232696.06	Метод спутниковых геодезических измерений (определений)	0.10	–
368	517840.80	2232696.16	Метод спутниковых геодезических измерений (определений)	0.10	–
369	517842.65	2232700.52	Метод спутниковых геодезических измерений (определений)	0.10	–
370	517841.30	2232702.84	Метод спутниковых геодезических измерений (определений)	0.10	–
371	517837.26	2232705.36	Метод спутниковых геодезических измерений (определений)	0.10	–
372	517837.10	2232706.20	Метод спутниковых геодезических измерений (определений)	0.10	–
373	517837.24	2232707.22	Метод спутниковых	0.10	–

			геодезических измерений (определений)		
374	517840.23	2232712.34	Метод спутниковых геодезических измерений (определений)	0.10	–
375	517842.65	2232713.12	Метод спутниковых геодезических измерений (определений)	0.10	–
376	517842.04	2232715.02	Метод спутниковых геодезических измерений (определений)	0.10	–
377	517838.89	2232714.02	Метод спутниковых геодезических измерений (определений)	0.10	–
378	517835.32	2232707.88	Метод спутниковых геодезических измерений (определений)	0.10	–
379	517835.06	2232706.14	Метод спутниковых геодезических измерений (определений)	0.10	–
380	517835.48	2232704.12	Метод спутниковых геодезических измерений (определений)	0.10	–
381	517839.82	2232701.42	Метод спутниковых геодезических измерений (определений)	0.10	–
382	517840.42	2232700.38	Метод спутниковых геодезических измерений (определений)	0.10	–
383	517840.32	2232700.14	Метод спутниковых геодезических измерений (определений)	0.10	–
384	517840.58	2232700.01	Метод спутниковых геодезических измерений (определений)	0.10	–
385	517835.58	2232690.14	Метод спутниковых геодезических измерений (определений)	0.10	–
386	517835.38	2232690.16	Метод спутниковых геодезических измерений (определений)	0.10	–
387	517826.60	2232694.50	Метод спутниковых геодезических измерений (определений)	0.10	–
388	517826.75	2232694.84	Метод спутниковых геодезических измерений (определений)	0.10	–
389	517819.40	2232698.38	Метод спутниковых геодезических измерений (определений)	0.10	–
390	517819.27	2232698.14	Метод спутниковых геодезических		

			измерений (определений)		
391	517819.03	2232698.28	Метод спутниковых геодезических измерений (определений)	0.10	–
392	517814.26	2232689.08	Метод спутниковых геодезических измерений (определений)	0.10	–
393	517812.24	2232689.98	Метод спутниковых геодезических измерений (определений)	0.10	–
394	517810.48	2232686.72	Метод спутниковых геодезических измерений (определений)	0.10	–
395	517812.04	2232685.73	Метод спутниковых геодезических измерений (определений)	0.10	–
396	517809.29	2232680.23	Метод спутниковых геодезических измерений (определений)	0.10	–
397	517809.67	2232680.02	Метод спутниковых геодезических измерений (определений)	0.10	–
398	517809.20	2232679.10	Метод спутниковых геодезических измерений (определений)	0.10	–
399	517803.24	2232666.96	Метод спутниковых геодезических измерений (определений)	0.10	–
400	517802.82	2232667.18	Метод спутниковых геодезических измерений (определений)	0.10	–
401	517797.66	2232657.45	Метод спутниковых геодезических измерений (определений)	0.10	–
402	517798.05	2232657.24	Метод спутниковых геодезических измерений (определений)	0.10	–
403	517792.75	2232647.36	Метод спутниковых геодезических измерений (определений)	0.10	–
404	517792.44	2232647.30	Метод спутниковых геодезических измерений (определений)	0.10	–
405	517790.85	2232647.98	Метод спутниковых геодезических измерений (определений)	0.10	–
406	517789.50	2232645.22	Метод спутниковых геодезических измерений (определений)	0.10	–
407	517790.54	2232644.65	Метод спутниковых геодезических измерений	0.10	–

			(определений)		
408	517790.86	2232644.40	Метод спутниковых геодезических измерений (определений)	0.10	–
409	517787.70	2232638.27	Метод спутниковых геодезических измерений (определений)	0.10	–
410	517787.98	2232638.12	Метод спутниковых геодезических измерений (определений)	0.10	–
411	517781.74	2232625.96	Метод спутниковых геодезических измерений (определений)	0.10	–
412	517781.39	2232626.12	Метод спутниковых геодезических измерений (определений)	0.10	–
413	517776.02	2232615.98	Метод спутниковых геодезических измерений (определений)	0.10	–
414	517776.28	2232615.83	Метод спутниковых геодезических измерений (определений)	0.10	–
415	517771.44	2232606.88	Метод спутниковых геодезических измерений (определений)	0.10	–
416	517769.82	2232607.41	Метод спутниковых геодезических измерений (определений)	0.10	–
417	517768.76	2232604.96	Метод спутниковых геодезических измерений (определений)	0.10	–
418	517770.78	2232603.93	Метод спутниковых геодезических измерений (определений)	0.10	–
419	517772.62	2232603.79	Метод спутниковых геодезических измерений (определений)	0.10	–
420	517778.41	2232614.60	Метод спутниковых геодезических измерений (определений)	0.10	–
421	517778.82	2232614.36	Метод спутниковых геодезических измерений (определений)	0.10	–
422	517784.37	2232624.68	Метод спутниковых геодезических измерений (определений)	0.10	–
423	517783.88	2232624.91	Метод спутниковых геодезических измерений (определений)	0.10	–
424	517790.10	2232637.02	Метод спутниковых геодезических измерений (определений)	0.10	–
425	517790.56	2232636.78	Метод спутниковых геодезических измерений (определений)	0.10	–
426	517794.66	2232644.82	Метод спутниковых геодезических измерений (определений)	0.10	–
427	517794.03	2232645.15	Метод спутниковых геодезических измерений (определений)	0.10	–
428	517794.71	2232645.70	Метод спутниковых геодезических измерений (определений)	0.10	–
429	517800.18	2232656.06	Метод спутниковых геодезических измерений (определений)	0.10	–
430	517800.50	2232655.89	Метод спутниковых геодезических измерений (определений)	0.10	–
431	517805.68	2232665.64	Метод спутниковых геодезических измерений (определений)	0.10	–
432	517805.31	2232665.84	Метод спутниковых геодезических измерений (определений)	0.10	–
433	517811.26	2232677.62	Метод спутниковых геодезических измерений (определений)	0.10	–
434	517811.87	2232678.81	Метод спутниковых геодезических измерений (определений)	0.10	–
435	517812.13	2232678.66	Метод спутниковых геодезических измерений (определений)	0.10	–
436	517815.52	2232685.22	Метод спутниковых геодезических измерений (определений)	0.10	–
437	517815.14	2232685.41	Метод спутниковых геодезических измерений (определений)	0.10	–
438	517819.82	2232694.60	Метод спутниковых геодезических измерений (определений)	0.10	–
439	517825.16	2232691.86	Метод спутниковых геодезических измерений (определений)	0.10	–
440	517825.41	2232692.34	Метод спутниковых геодезических измерений (определений)	0.10	–
441	517827.60	2232691.24	Метод спутниковых геодезических измерений (определений)	0.10	–
442	517823.32	2232682.58	Метод спутниковых	0.10	–

			измерений (определений)		
460	517842.24	2232682.66	Метод спутниковых геодезических измерений (определений)	0.10	–
461	517839.84	2232673.82	Метод спутниковых геодезических измерений (определений)	0.10	–
462	517853.04	2232667.86	Метод спутниковых геодезических измерений (определений)	0.10	–
463	517852.79	2232667.32	Метод спутниковых геодезических измерений (определений)	0.10	–
464	517857.76	2232665.11	Метод спутниковых геодезических измерений (определений)	0.10	–
465	517857.98	2232665.60	Метод спутниковых геодезических измерений (определений)	0.10	–
466	517868.30	2232660.86	Метод спутниковых геодезических измерений (определений)	0.10	–
467	517868.12	2232660.37	Метод спутниковых геодезических измерений (определений)	0.10	–
468	517873.46	2232657.90	Метод спутниковых геодезических измерений (определений)	0.10	–
469	517873.66	2232658.42	Метод спутниковых геодезических измерений (определений)	0.10	–
353	517874.70	2232657.94	Метод спутниковых геодезических измерений (определений)	0.10	–
(11)	–	–	–	–	–
470	517662.72	2232209.34	Метод спутниковых геодезических измерений (определений)	0.10	–
471	517663.50	2232211.02	Метод спутниковых геодезических измерений (определений)	0.10	–
472	517662.96	2232212.88	Метод спутниковых геодезических измерений (определений)	0.10	–
473	517663.30	2232213.59	Метод спутниковых геодезических измерений (определений)	0.10	–
474	517658.82	2232215.80	Метод спутниковых геодезических измерений (определений)	0.10	–
475	517658.76	2232215.66	Метод спутниковых геодезических	0.10	–

			геодезических измерений (определений)		
443	517802.90	2232642.58	Метод спутниковых геодезических измерений (определений)	0.10	–
444	517795.28	2232627.90	Метод спутниковых геодезических измерений (определений)	0.10	–
445	517786.98	2232609.76	Метод спутниковых геодезических измерений (определений)	0.10	–
446	517793.14	2232606.23	Метод спутниковых геодезических измерений (определений)	0.10	–
447	517799.62	2232603.31	Метод спутниковых геодезических измерений (определений)	0.10	–
448	517799.86	2232603.72	Метод спутниковых геодезических измерений (определений)	0.10	–
449	517801.66	2232602.77	Метод спутниковых геодезических измерений (определений)	0.10	–
450	517802.54	2232604.23	Метод спутниковых геодезических измерений (определений)	0.10	–
451	517794.04	2232608.02	Метод спутниковых геодезических измерений (определений)	0.10	–
452	517789.56	2232610.60	Метод спутниковых геодезических измерений (определений)	0.10	–
453	517797.08	2232627.02	Метод спутниковых геодезических измерений (определений)	0.10	–
454	517804.68	2232641.66	Метод спутниковых геодезических измерений (определений)	0.10	–
455	517825.11	2232681.68	Метод спутниковых геодезических измерений (определений)	0.10	–
456	517828.78	2232689.10	Метод спутниковых геодезических измерений (определений)	0.10	–
457	517836.86	2232684.80	Метод спутниковых геодезических измерений (определений)	0.10	–
458	517840.14	2232691.28	Метод спутниковых геодезических измерений (определений)	0.10	–
459	517845.28	2232688.76	Метод спутниковых геодезических	0.10	–

			измерений (определений)		
476	517657.04	2232217.08	Метод спутниковых геодезических измерений (определений)	0.10	–
477	517649.62	2232220.82	Метод спутниковых геодезических измерений (определений)	0.10	–
478	517649.78	2232221.16	Метод спутниковых геодезических измерений (определений)	0.10	–
479	517645.35	2232223.40	Метод спутниковых геодезических измерений (определений)	0.10	–
480	517645.48	2232223.72	Метод спутниковых геодезических измерений (определений)	0.10	–
481	517645.69	2232223.60	Метод спутниковых геодезических измерений (определений)	0.10	–
482	517650.38	2232232.76	Метод спутниковых геодезических измерений (определений)	0.10	–
483	517650.09	2232232.93	Метод спутниковых геодезических измерений (определений)	0.10	–
484	517651.77	2232236.22	Метод спутниковых геодезических измерений (определений)	0.10	–
485	517655.38	2232234.36	Метод спутниковых геодезических измерений (определений)	0.10	–
486	517657.28	2232238.19	Метод спутниковых геодезических измерений (определений)	0.10	–
487	517651.54	2232241.04	Метод спутниковых геодезических измерений (определений)	0.10	–
488	517650.78	2232240.28	Метод спутниковых геодезических измерений (определений)	0.10	–
489	517647.08	2232242.20	Метод спутниковых геодезических измерений (определений)	0.10	–
490	517648.46	2232245.70	Метод спутниковых геодезических измерений (определений)	0.10	–
491	517650.26	2232249.19	Метод спутниковых геодезических измерений (определений)	0.10	–
492	517656.78	2232247.50	Метод спутниковых геодезических измерений	0.10	–

			(определений)		
493	517661.74	2232258.80	Метод спутниковых геодезических измерений (определений)	0.10	–
494	517662.15	2232258.63	Метод спутниковых геодезических измерений (определений)	0.10	–
495	517666.12	2232267.64	Метод спутниковых геодезических измерений (определений)	0.10	–
496	517672.41	2232264.64	Метод спутниковых геодезических измерений (определений)	0.10	–
497	517672.60	2232265.10	Метод спутниковых геодезических измерений (определений)	0.10	–
498	517673.04	2232264.90	Метод спутниковых геодезических измерений (определений)	0.10	–
499	517674.72	2232268.60	Метод спутниковых геодезических измерений (определений)	0.10	–
500	517672.53	2232269.60	Метод спутниковых геодезических измерений (определений)	0.10	–
501	517672.01	2232268.46	Метод спутниковых геодезических измерений (определений)	0.10	–
502	517666.82	2232270.88	Метод спутниковых геодезических измерений (определений)	0.10	–
503	517666.58	2232270.32	Метод спутниковых геодезических измерений (определений)	0.10	–
504	517665.89	2232270.54	Метод спутниковых геодезических измерений (определений)	0.10	–
505	517665.03	2232270.34	Метод спутниковых геодезических измерений (определений)	0.10	–
506	517663.99	2232271.16	Метод спутниковых геодезических измерений (определений)	0.10	–
507	517653.20	2232277.16	Метод спутниковых геодезических измерений (определений)	0.10	–
508	517653.37	2232277.52	Метод спутниковых геодезических измерений (определений)	0.10	–
509	517646.07	2232281.06	Метод спутниковых геодезических измерений (определений)	0.10	–

510	517645.97	2232280.84	Метод спутниковых геодезических измерений (определений)	0.10	–
511	517633.60	2232287.06	Метод спутниковых геодезических измерений (определений)	0.10	–
512	517633.58	2232287.17	Метод спутниковых геодезических измерений (определений)	0.10	–
513	517634.50	2232288.83	Метод спутниковых геодезических измерений (определений)	0.10	–
514	517631.74	2232290.16	Метод спутниковых геодезических измерений (определений)	0.10	–
515	517631.19	2232289.02	Метод спутниковых геодезических измерений (определений)	0.10	–
516	517625.36	2232291.45	Метод спутниковых геодезических измерений (определений)	0.10	–
517	517625.16	2232290.96	Метод спутниковых геодезических измерений (определений)	0.10	–
518	517612.43	2232297.46	Метод спутниковых геодезических измерений (определений)	0.10	–
519	517612.61	2232297.94	Метод спутниковых геодезических измерений (определений)	0.10	–
520	517605.25	2232301.46	Метод спутниковых геодезических измерений (определений)	0.10	–
521	517605.12	2232301.18	Метод спутниковых геодезических измерений (определений)	0.10	–
522	517593.72	2232307.03	Метод спутниковых геодезических измерений (определений)	0.10	–
523	517594.25	2232309.44	Метод спутниковых геодезических измерений (определений)	0.10	–
524	517591.54	2232309.78	Метод спутниковых геодезических измерений (определений)	0.10	–
525	517590.96	2232305.88	Метод спутниковых геодезических измерений (определений)	0.10	–
526	517604.11	2232299.10	Метод спутниковых геодезических измерений (определений)	0.10	–
527	517603.83	2232298.54	Метод спутниковых геодезических измерений (определений)	0.10	–
528	517611.33	2232294.87	Метод спутниковых геодезических измерений (определений)	0.10	–
529	517611.50	2232295.28	Метод спутниковых геодезических измерений (определений)	0.10	–
530	517624.23	2232288.74	Метод спутниковых геодезических измерений (определений)	0.10	–
531	517624.04	2232288.28	Метод спутниковых геодезических измерений (определений)	0.10	–
532	517631.43	2232285.24	Метод спутниковых геодезических измерений (определений)	0.10	–
533	517631.54	2232285.49	Метод спутниковых геодезических измерений (определений)	0.10	–
534	517645.00	2232278.65	Метод спутниковых геодезических измерений (определений)	0.10	–
535	517644.87	2232278.37	Метод спутниковых геодезических измерений (определений)	0.10	–
536	517652.16	2232274.72	Метод спутниковых геодезических измерений (определений)	0.10	–
537	517652.26	2232274.94	Метод спутниковых геодезических измерений (определений)	0.10	–
538	517656.44	2232272.82	Метод спутниковых геодезических измерений (определений)	0.10	–
539	517662.50	2232269.10	Метод спутниковых геодезических измерений (определений)	0.10	–
540	517658.53	2232260.22	Метод спутниковых геодезических измерений (определений)	0.10	–
541	517658.80	2232260.10	Метод спутниковых геодезических измерений (определений)	0.10	–
542	517654.88	2232251.30	Метод спутниковых геодезических измерений (определений)	0.10	–
543	517648.64	2232252.96	Метод спутниковых геодезических измерений (определений)	0.10	–
544	517646.14	2232248.30	Метод спутниковых геодезических	0.10	–

			измерений (определений)		
545	517643.32	2232241.55	Метод спутниковых геодезических измерений (определений)	0.10	–
546	517644.20	2232240.10	Метод спутниковых геодезических измерений (определений)	0.10	–
547	517649.54	2232237.36	Метод спутниковых геодезических измерений (определений)	0.10	–
548	517647.92	2232234.11	Метод спутниковых геодезических измерений (определений)	0.10	–
549	517647.58	2232234.28	Метод спутниковых геодезических измерений (определений)	0.10	–
550	517643.02	2232225.12	Метод спутниковых геодезических измерений (определений)	0.10	–
551	517643.32	2232224.94	Метод спутниковых геодезических измерений (определений)	0.10	–
552	517642.15	2232222.64	Метод спутниковых геодезических измерений (определений)	0.10	–
553	517642.99	2232221.86	Метод спутниковых геодезических измерений (определений)	0.10	–
554	517642.64	2232221.21	Метод спутниковых геодезических измерений (определений)	0.10	–
555	517648.34	2232218.23	Метод спутниковых геодезических измерений (определений)	0.10	–
556	517648.58	2232218.70	Метод спутниковых геодезических измерений (определений)	0.10	–
557	517655.59	2232215.06	Метод спутниковых геодезических измерений (определений)	0.10	–
558	517657.66	2232213.44	Метод спутниковых геодезических измерений (определений)	0.10	–
559	517657.42	2232212.98	Метод спутниковых геодезических измерений (определений)	0.10	–
560	517660.85	2232211.20	Метод спутниковых геодезических измерений (определений)	0.10	–
561	517660.50	2232210.24	Метод спутниковых геодезических измерений	0.10	–

			(определений)		
470	517662.72	2232209.34	Метод спутниковых геодезических измерений (определений)	0.10	–
(12)	–	–	–	–	–
562	518231.38	2232684.04	Метод спутниковых геодезических измерений (определений)	0.10	–
563	518260.41	2232692.28	Метод спутниковых геодезических измерений (определений)	0.10	–
564	518256.70	2232694.53	Метод спутниковых геодезических измерений (определений)	0.10	–
565	518227.30	2232686.26	Метод спутниковых геодезических измерений (определений)	0.10	–
562	518231.38	2232684.04	Метод спутниковых геодезических измерений (определений)	0.10	–

3. Сведения о характерных точках части (частей) границы объекта

Обозначение характерных точек части границы	Координаты, м		Метод определения координат характерной точки	Средняя квадратическая погрешность положения характерной точки (M_t), м	Описание обозначения точки на местности (при наличии)
	X	Y			
1	2	3	4	5	6
–	–	–	–	–	–

ГРАФИЧЕСКОЕ ОПИСАНИЕ

местоположения границ публичного сервитута

Электросетевой комплекс Подстанция 110/35/6 кВ «Суханки» (КЛ 0,4 кВ от ТП 6093, КЛ 0,4 кВ от ТП 6102, КЛ 0,4 кВ от ТП 6120, КЛ 0.4 кВ от ТП 6030, КЛ 0,4 кВ от ТП 6132)

(наименование объекта, местоположение границ которого описано (далее - объект)

Раздел 1

Сведения об объекте		
№ п/п	Характеристики объекта	Описание характеристик
1	2	3
1	Местоположение объекта	Пермский край, городской округ Пермский, город Пермь
2	Площадь объекта +/- величина погрешности определения площади (Р+/- Дельта Р)	3870 кв.м ± 12.78 кв.м
3	Иные характеристики объекта	Публичный сервитут устанавливается в целях эксплуатации объекта электросетевого хозяйства «Электросетевой комплекс Подстанция 110/35/6 кВ «Суханки» (КЛ 0,4 кВ от ТП 6093, КЛ 0,4 кВ от ТП 6102, КЛ 0,4 кВ от ТП 6120, КЛ 0.4 кВ от ТП 6030, КЛ 0,4 кВ от ТП 6132)» (в соответствии со статьей 3.6 Федерального закона от 25 октября 2001 г. № 137-ФЗ «О введении в действие Земельного кодекса Российской Федерации»). Срок установления публичного сервитута - сорок девять лет (согласно п.1 ст. 39.45 ЗК РФ).

Раздел 2

Сведения о местоположении границ объекта

1. Система координат МСК-59, зона 2

2. Сведения о характерных точках границ объекта

Обозначение характерных точек границ	Координаты, м		Метод определения координат характерной точки	Средняя квадратическая погрешность положения характерной точки (M_t), м	Описание обозначения точки на местности (при наличии)
	X	Y			
1	2	3	4	5	6
Граница1(1)	–	–	–	–	–
1	515303.87	2232608.40	Метод спутниковых геодезических измерений (определений)	0.10	–
2	515308.86	2232613.00	Метод спутниковых геодезических измерений (определений)	0.10	–
3	515309.56	2232643.23	Метод спутниковых геодезических измерений (определений)	0.10	–
4	515301.60	2232648.15	Метод спутниковых геодезических измерений (определений)	0.10	–
5	515300.56	2232646.45	Метод спутниковых геодезических измерений (определений)	0.10	–
6	515307.52	2232642.13	Метод спутниковых геодезических измерений (определений)	0.10	–
7	515306.88	2232613.89	Метод спутниковых геодезических измерений (определений)	0.10	–
8	515302.52	2232609.86	Метод спутниковых геодезических измерений (определений)	0.10	–
1	515303.87	2232608.40	Метод спутниковых геодезических измерений (определений)	0.10	–
(2)	–	–	–	–	–
9	515139.00	2232658.30	Метод спутниковых геодезических измерений (определений)	0.10	–
10	515142.14	2232664.48	Метод спутниковых геодезических измерений (определений)	0.10	–
11	515143.76	2232666.87	Метод спутниковых геодезических измерений (определений)	0.10	–
12	515143.80	2232667.74	Метод спутниковых геодезических измерений (определений)	0.10	–
13	515144.35	2232668.83	Метод спутниковых геодезических измерений (определений)	0.10	–
14	515145.80	2232702.78	Метод спутниковых геодезических измерений (определений)	0.10	–
15	515147.07	2232751.92	Метод спутниковых геодезических измерений (определений)	0.10	–
16	515147.00	2232752.67	Метод спутниковых геодезических измерений (определений)	0.10	–
17	515147.09	2232752.75	Метод спутниковых геодезических измерений (определений)	0.10	–
18	515156.66	2232752.82	Метод спутниковых геодезических измерений (определений)	0.10	–
19	515164.52	2232750.46	Метод спутниковых геодезических измерений (определений)	0.10	–
20	515189.98	2232749.72	Метод спутниковых геодезических измерений (определений)	0.10	–
21	515190.70	2232751.08	Метод спутниковых	0.10	–

			геодезических измерений (определений)		
22	515190.70	2232751.19	Метод спутниковых геодезических измерений (определений)	0.10	–
23	515214.58	2232750.75	Метод спутниковых геодезических измерений (определений)	0.10	–
24	515250.57	2232750.31	Метод спутниковых геодезических измерений (определений)	0.10	–
25	515299.02	2232748.66	Метод спутниковых геодезических измерений (определений)	0.10	–
26	515299.14	2232752.08	Метод спутниковых геодезических измерений (определений)	0.10	–
27	515297.14	2232752.15	Метод спутниковых геодезических измерений (определений)	0.10	–
28	515297.09	2232750.73	Метод спутниковых геодезических измерений (определений)	0.10	–
29	515250.62	2232752.31	Метод спутниковых геодезических измерений (определений)	0.10	–
30	515214.62	2232752.76	Метод спутниковых геодезических измерений (определений)	0.10	–
31	515191.12	2232753.18	Метод спутниковых геодезических измерений (определений)	0.10	–
32	515191.29	2232755.42	Метод спутниковых геодезических измерений (определений)	0.10	–
33	515190.76	2232755.64	Метод спутниковых геодезических измерений (определений)	0.10	–
34	515188.76	2232755.57	Метод спутниковых геодезических измерений (определений)	0.10	–
35	515188.85	2232753.09	Метод спутниковых геодезических измерений (определений)	0.10	–
36	515188.74	2232751.75	Метод спутниковых геодезических измерений (определений)	0.10	–
37	515164.84	2232752.46	Метод спутниковых геодезических измерений (определений)	0.10	–
38	515156.96	2232754.82	Метод спутниковых геодезических	0.10	–

			измерений (определений)		
39	515146.28	2232754.74	Метод спутниковых геодезических измерений (определений)	0.10	–
40	515146.00	2232754.48	Метод спутниковых геодезических измерений (определений)	0.10	–
41	515145.97	2232754.59	Метод спутниковых геодезических измерений (определений)	0.10	–
42	515144.62	2232755.83	Метод спутниковых геодезических измерений (определений)	0.10	–
43	515089.18	2232757.66	Метод спутниковых геодезических измерений (определений)	0.10	–
44	515089.36	2232759.34	Метод спутниковых геодезических измерений (определений)	0.10	–
45	515087.38	2232759.56	Метод спутниковых геодезических измерений (определений)	0.10	–
46	515087.09	2232756.96	Метод спутниковых геодезических измерений (определений)	0.10	–
47	515087.65	2232755.70	Метод спутниковых геодезических измерений (определений)	0.10	–
48	515143.81	2232753.86	Метод спутниковых геодезических измерений (определений)	0.10	–
49	515144.21	2232753.48	Метод спутниковых геодезических измерений (определений)	0.10	–
50	515144.38	2232752.92	Метод спутниковых геодезических измерений (определений)	0.10	–
51	515143.72	2232727.86	Метод спутниковых геодезических измерений (определений)	0.10	–
52	515141.80	2232668.24	Метод спутниковых геодезических измерений (определений)	0.10	–
53	515140.41	2232665.50	Метод спутниковых геодезических измерений (определений)	0.10	–
54	515136.20	2232659.31	Метод спутниковых геодезических измерений (определений)	0.10	–
55	515137.85	2232658.18	Метод спутниковых геодезических измерений	0.10	–

			(определений)		
9	515139.00	2232658.30	Метод спутниковых геодезических измерений (определений)	0.10	–
(3)	–	–	–	–	–
56	515120.36	2232934.42	Метод спутниковых геодезических измерений (определений)	0.10	–
57	515121.99	2232964.70	Метод спутниковых геодезических измерений (определений)	0.10	–
58	515123.20	2232983.07	Метод спутниковых геодезических измерений (определений)	0.10	–
59	515155.16	2232982.76	Метод спутниковых геодезических измерений (определений)	0.10	–
60	515156.04	2232983.64	Метод спутниковых геодезических измерений (определений)	0.10	–
61	515156.86	2233001.89	Метод спутниковых геодезических измерений (определений)	0.10	–
62	515158.08	2233048.42	Метод спутниковых геодезических измерений (определений)	0.10	–
63	515151.98	2233048.86	Метод спутниковых геодезических измерений (определений)	0.10	–
64	515151.34	2233049.09	Метод спутниковых геодезических измерений (определений)	0.10	–
65	515149.48	2233048.37	Метод спутниковых геодезических измерений (определений)	0.10	–
66	515150.24	2233046.39	Метод спутниковых геодезических измерений (определений)	0.10	–
67	515155.67	2233046.04	Метод спутниковых геодезических измерений (определений)	0.10	–
68	515155.34	2233032.02	Метод спутниковых геодезических измерений (определений)	0.10	–
69	515154.57	2233002.66	Метод спутниковых геодезических измерений (определений)	0.10	–
70	515147.82	2233002.94	Метод спутниковых геодезических измерений (определений)	0.10	–
71	515143.64	2233002.94	Метод спутниковых геодезических измерений	0.10	–

			(определений)		
72	515143.30	2233000.50	Метод спутниковых геодезических измерений (определений)	0.10	–
73	515145.28	2233000.22	Метод спутниковых геодезических измерений (определений)	0.10	–
74	515145.38	2233000.94	Метод спутниковых геодезических измерений (определений)	0.10	–
75	515147.78	2233000.94	Метод спутниковых геодезических измерений (определений)	0.10	–
76	515154.80	2233000.65	Метод спутниковых геодезических измерений (определений)	0.10	–
77	515154.08	2232984.77	Метод спутниковых геодезических измерений (определений)	0.10	–
78	515122.82	2232985.07	Метод спутниковых геодезических измерений (определений)	0.10	–
79	515121.75	2232984.64	Метод спутниковых геодезических измерений (определений)	0.10	–
80	515121.20	2232983.66	Метод спутниковых геодезических измерений (определений)	0.10	–
81	515119.99	2232964.82	Метод спутниковых геодезических измерений (определений)	0.10	–
82	515118.58	2232938.71	Метод спутниковых геодезических измерений (определений)	0.10	–
83	515117.34	2232941.04	Метод спутниковых геодезических измерений (определений)	0.10	–
84	515088.72	2232942.39	Метод спутниковых геодезических измерений (определений)	0.10	–
85	515088.78	2232944.95	Метод спутниковых геодезических измерений (определений)	0.10	–
86	515088.50	2232948.44	Метод спутниковых геодезических измерений (определений)	0.10	–
87	515088.12	2232953.72	Метод спутниковых геодезических измерений (определений)	0.10	–
88	515087.48	2232954.73	Метод спутниковых геодезических измерений (определений)	0.10	–

89	515085.72	2232955.58	Метод спутниковых геодезических измерений (определений)	0.10	–
90	515084.84	2232953.78	Метод спутниковых геодезических измерений (определений)	0.10	–
91	515086.10	2232953.18	Метод спутниковых геодезических измерений (определений)	0.10	–
92	515086.16	2232953.08	Метод спутниковых геодезических измерений (определений)	0.10	–
93	515086.50	2232948.28	Метод спутниковых геодезических измерений (определений)	0.10	–
94	515086.78	2232944.89	Метод спутниковых геодезических измерений (определений)	0.10	–
95	515086.71	2232941.94	Метод спутниковых геодезических измерений (определений)	0.10	–
96	515087.18	2232940.72	Метод спутниковых геодезических измерений (определений)	0.10	–
97	515088.36	2232940.40	Метод спутниковых геодезических измерений (определений)	0.10	–
98	515116.10	2232939.10	Метод спутниковых геодезических измерений (определений)	0.10	–
99	515118.38	2232934.85	Метод спутниковых геодезических измерений (определений)	0.10	–
100	515118.36	2232934.53	Метод спутниковых геодезических измерений (определений)	0.10	–
101	515118.62	2232934.41	Метод спутниковых геодезических измерений (определений)	0.10	–
56	515120.36	2232934.42	Метод спутниковых геодезических измерений (определений)	0.10	–
(4)	–	–	–	–	–
102	515257.13	2232981.30	Метод спутниковых геодезических измерений (определений)	0.10	–
103	515257.08	2232983.74	Метод спутниковых геодезических измерений (определений)	0.10	–
104	515255.08	2232983.82	Метод спутниковых геодезических измерений (определений)	0.10	–
105	515254.32	2232982.86	Метод спутниковых геодезических измерений (определений)	0.10	–
106	515253.74	2232968.33	Метод спутниковых геодезических измерений (определений)	0.10	–
107	515253.74	2232965.88	Метод спутниковых геодезических измерений (определений)	0.10	–
108	515253.65	2232965.71	Метод спутниковых геодезических измерений (определений)	0.10	–
109	515253.52	2232965.68	Метод спутниковых геодезических измерений (определений)	0.10	–
110	515196.24	2232966.74	Метод спутниковых геодезических измерений (определений)	0.10	–
111	515196.76	2232995.88	Метод спутниковых геодезических измерений (определений)	0.10	–
112	515197.26	2233024.71	Метод спутниковых геодезических измерений (определений)	0.10	–
113	515197.49	2233038.02	Метод спутниковых геодезических измерений (определений)	0.10	–
114	515197.60	2233054.11	Метод спутниковых геодезических измерений (определений)	0.10	–
115	515201.48	2233053.92	Метод спутниковых геодезических измерений (определений)	0.10	–
116	515201.22	2233039.65	Метод спутниковых геодезических измерений (определений)	0.10	–
117	515202.02	2233038.83	Метод спутниковых геодезических измерений (определений)	0.10	–
118	515228.38	2233038.38	Метод спутниковых геодезических измерений (определений)	0.10	–
119	515228.43	2233037.38	Метод спутниковых геодезических измерений (определений)	0.10	–
120	515230.43	2233037.44	Метод спутниковых геодезических измерений (определений)	0.10	–
121	515230.29	2233040.35	Метод спутниковых геодезических измерений (определений)	0.10	–
122	515203.24	2233040.80	Метод спутниковых	0.10	–

			геодезических измерений (определений)		
123	515203.50	2233054.52	Метод спутниковых геодезических измерений (определений)	0.10	–
124	515204.34	2233055.00	Метод спутниковых геодезических измерений (определений)	0.10	–
125	515204.36	2233077.94	Метод спутниковых геодезических измерений (определений)	0.10	–
126	515230.27	2233077.92	Метод спутниковых геодезических измерений (определений)	0.10	–
127	515230.43	2233076.72	Метод спутниковых геодезических измерений (определений)	0.10	–
128	515232.44	2233076.76	Метод спутниковых геодезических измерений (определений)	0.10	–
129	515232.02	2233079.92	Метод спутниковых геодезических измерений (определений)	0.10	–
130	515203.90	2233079.94	Метод спутниковых геодезических измерений (определений)	0.10	–
131	515203.96	2233116.94	Метод спутниковых геодезических измерений (определений)	0.10	–
132	515204.24	2233117.12	Метод спутниковых геодезических измерений (определений)	0.10	–
133	515243.76	2233117.52	Метод спутниковых геодезических измерений (определений)	0.10	–
134	515243.82	2233115.71	Метод спутниковых геодезических измерений (определений)	0.10	–
135	515246.27	2233115.78	Метод спутниковых геодезических измерений (определений)	0.10	–
136	515246.27	2233141.89	Метод спутниковых геодезических измерений (определений)	0.10	–
137	515244.27	2233141.89	Метод спутниковых геодезических измерений (определений)	0.10	–
138	515244.27	2233119.53	Метод спутниковых геодезических измерений (определений)	0.10	–
139	515203.64	2233119.11	Метод спутниковых геодезических	0.10	–

			измерений (определений)		
140	515201.96	2233118.03	Метод спутниковых геодезических измерений (определений)	0.10	–
141	515201.87	2233056.68	Метод спутниковых геодезических измерений (определений)	0.10	–
142	515197.62	2233056.88	Метод спутниковых геодезических измерений (определений)	0.10	–
143	515197.62	2233057.47	Метод спутниковых геодезических измерений (определений)	0.10	–
144	515174.64	2233059.12	Метод спутниковых геодезических измерений (определений)	0.10	–
145	515159.81	2233059.74	Метод спутниковых геодезических измерений (определений)	0.10	–
146	515158.44	2233059.56	Метод спутниковых геодезических измерений (определений)	0.10	–
147	515155.58	2233059.64	Метод спутниковых геодезических измерений (определений)	0.10	–
148	515159.36	2233060.16	Метод спутниковых геодезических измерений (определений)	0.10	–
149	515159.41	2233062.20	Метод спутниковых геодезических измерений (определений)	0.10	–
150	515165.58	2233062.11	Метод спутниковых геодезических измерений (определений)	0.10	–
151	515166.62	2233063.02	Метод спутниковых геодезических измерений (определений)	0.10	–
152	515167.20	2233077.79	Метод спутниковых геодезических измерений (определений)	0.10	–
153	515167.96	2233104.13	Метод спутниковых геодезических измерений (определений)	0.10	–
154	515168.40	2233116.60	Метод спутниковых геодезических измерений (определений)	0.10	–
155	515167.94	2233136.01	Метод спутниковых геодезических измерений (определений)	0.10	–
156	515168.91	2233157.68	Метод спутниковых геодезических измерений	0.10	–

			(определений)		
157	515169.10	2233165.42	Метод спутниковых геодезических измерений (определений)	0.10	–
158	515168.16	2233166.74	Метод спутниковых геодезических измерений (определений)	0.10	–
159	515126.86	2233167.58	Метод спутниковых геодезических измерений (определений)	0.10	–
160	515127.42	2233201.46	Метод спутниковых геодезических измерений (определений)	0.10	–
161	515125.16	2233201.51	Метод спутниковых геодезических измерений (определений)	0.10	–
162	515124.44	2233165.26	Метод спутниковых геодезических измерений (определений)	0.10	–
163	515166.60	2233164.34	Метод спутниковых геодезических измерений (определений)	0.10	–
164	515166.49	2233157.98	Метод спутниковых геодезических измерений (определений)	0.10	–
165	515165.72	2233136.14	Метод спутниковых геодезических измерений (определений)	0.10	–
166	515166.03	2233116.80	Метод спутниковых геодезических измерений (определений)	0.10	–
167	515165.74	2233104.30	Метод спутниковых геодезических измерений (определений)	0.10	–
168	515164.96	2233077.88	Метод спутниковых геодезических измерений (определений)	0.10	–
169	515164.44	2233064.42	Метод спутниковых геодезических измерений (определений)	0.10	–
170	515159.46	2233064.47	Метод спутниковых геодезических измерений (определений)	0.10	–
171	515160.39	2233102.48	Метод спутниковых геодезических измерений (определений)	0.10	–
172	515160.79	2233110.20	Метод спутниковых геодезических измерений (определений)	0.10	–
173	515160.66	2233117.00	Метод спутниковых геодезических измерений (определений)	0.10	–
174	515160.38	2233124.65	Метод спутниковых геодезических измерений (определений)	0.10	–
175	515160.74	2233141.96	Метод спутниковых геодезических измерений (определений)	0.10	–
176	515160.18	2233143.16	Метод спутниковых геодезических измерений (определений)	0.10	–
177	515101.34	2233144.55	Метод спутниковых геодезических измерений (определений)	0.10	–
178	515101.26	2233152.78	Метод спутниковых геодезических измерений (определений)	0.10	–
179	515098.88	2233152.82	Метод спутниковых геодезических измерений (определений)	0.10	–
180	515098.96	2233142.29	Метод спутниковых геодезических измерений (определений)	0.10	–
181	515158.24	2233140.77	Метод спутниковых геодезических измерений (определений)	0.10	–
182	515158.02	2233123.59	Метод спутниковых геодезических измерений (определений)	0.10	–
183	515158.42	2233110.28	Метод спутниковых геодезических измерений (определений)	0.10	–
184	515158.11	2233103.88	Метод спутниковых геодезических измерений (определений)	0.10	–
185	515152.76	2233103.96	Метод спутниковых геодезических измерений (определений)	0.10	–
186	515152.67	2233104.64	Метод спутниковых геодезических измерений (определений)	0.10	–
187	515150.17	2233104.69	Метод спутниковых геодезических измерений (определений)	0.10	–
188	515150.40	2233103.04	Метод спутниковых геодезических измерений (определений)	0.10	–
189	515151.56	2233101.59	Метод спутниковых геодезических измерений (определений)	0.10	–
190	515158.04	2233101.39	Метод спутниковых геодезических измерений (определений)	0.10	–
191	515157.55	2233080.51	Метод спутниковых	0.10	–

			измерений (определений)		
209	515195.26	2233054.22	Метод спутниковых геодезических измерений (определений)	0.10	–
210	515195.30	2233048.99	Метод спутниковых геодезических измерений (определений)	0.10	–
211	515193.92	2232965.64	Метод спутниковых геодезических измерений (определений)	0.10	–
212	515194.47	2232964.30	Метод спутниковых геодезических измерений (определений)	0.10	–
213	515213.27	2232964.07	Метод спутниковых геодезических измерений (определений)	0.10	–
214	515224.86	2232963.78	Метод спутниковых геодезических измерений (определений)	0.10	–
215	515224.75	2232962.28	Метод спутниковых геодезических измерений (определений)	0.10	–
216	515227.21	2232962.20	Метод спутниковых геодезических измерений (определений)	0.10	–
217	515227.30	2232963.81	Метод спутниковых геодезических измерений (определений)	0.10	–
218	515254.60	2232963.34	Метод спутниковых геодезических измерений (определений)	0.10	–
219	515255.90	2232964.50	Метод спутниковых геодезических измерений (определений)	0.10	–
220	515256.60	2232981.25	Метод спутниковых геодезических измерений (определений)	0.10	–
102	515257.13	2232981.30	Метод спутниковых геодезических измерений (определений)	0.10	–
(5)	–	–	–	–	–
221	515126.98	2233207.79	Метод спутниковых геодезических измерений (определений)	0.10	–
222	515126.96	2233217.62	Метод спутниковых геодезических измерений (определений)	0.10	–
223	515128.15	2233217.66	Метод спутниковых геодезических измерений (определений)	0.10	–
224	515128.21	2233219.74	Метод спутниковых геодезических	0.10	–

			геодезических измерений (определений)		
192	515147.82	2233081.01	Метод спутниковых геодезических измерений (определений)	0.10	–
193	515146.30	2233080.58	Метод спутниковых геодезических измерений (определений)	0.10	–
194	515146.08	2233078.18	Метод спутниковых геодезических измерений (определений)	0.10	–
195	515148.08	2233078.00	Метод спутниковых геодезических измерений (определений)	0.10	–
196	515148.16	2233079.00	Метод спутниковых геодезических измерений (определений)	0.10	–
197	515157.04	2233078.52	Метод спутниковых геодезических измерений (определений)	0.10	–
198	515157.18	2233078.31	Метод спутниковых геодезических измерений (определений)	0.10	–
199	515156.79	2233064.50	Метод спутниковых геодезических измерений (определений)	0.10	–
200	515148.58	2233064.60	Метод спутниковых геодезических измерений (определений)	0.10	–
201	515147.52	2233064.28	Метод спутниковых геодезических измерений (определений)	0.10	–
202	515147.03	2233063.44	Метод спутниковых геодезических измерений (определений)	0.10	–
203	515146.41	2233055.59	Метод спутниковых геодезических измерений (определений)	0.10	–
204	515146.64	2233055.48	Метод спутниковых геодезических измерений (определений)	0.10	–
205	515147.00	2233055.40	Метод спутниковых геодезических измерений (определений)	0.10	–
206	515148.99	2233055.24	Метод спутниковых геодезических измерений (определений)	0.10	–
207	515154.30	2233055.17	Метод спутниковых геодезических измерений (определений)	0.10	–
208	515154.36	2233056.16	Метод спутниковых геодезических	0.10	–

			измерений (определений)		
225	515127.08	2233219.84	Метод спутниковых геодезических измерений (определений)	0.10	–
226	515126.76	2233220.54	Метод спутниковых геодезических измерений (определений)	0.10	–
227	515126.70	2233237.60	Метод спутниковых геодезических измерений (определений)	0.10	–
228	515127.04	2233239.68	Метод спутниковых геодезических измерений (определений)	0.10	–
229	515127.32	2233239.85	Метод спутниковых геодезических измерений (определений)	0.10	–
230	515129.15	2233239.96	Метод спутниковых геодезических измерений (определений)	0.10	–
231	515129.15	2233242.00	Метод спутниковых геодезических измерений (определений)	0.10	–
232	515126.40	2233242.14	Метод спутниковых геодезических измерений (определений)	0.10	–
233	515126.13	2233242.95	Метод спутниковых геодезических измерений (определений)	0.10	–
234	515126.64	2233264.72	Метод спутниковых геодезических измерений (определений)	0.10	–
235	515127.38	2233266.62	Метод спутниковых геодезических измерений (определений)	0.10	–
236	515127.80	2233267.05	Метод спутниковых геодезических измерений (определений)	0.10	–
237	515129.94	2233266.93	Метод спутниковых геодезических измерений (определений)	0.10	–
238	515130.06	2233268.97	Метод спутниковых геодезических измерений (определений)	0.10	–
239	515127.63	2233269.12	Метод спутниковых геодезических измерений (определений)	0.10	–
240	515127.10	2233270.33	Метод спутниковых геодезических измерений (определений)	0.10	–
241	515128.27	2233276.09	Метод спутниковых геодезических измерений	0.10	–

			(определений)		
242	515128.00	2233277.17	Метод спутниковых геодезических измерений (определений)	0.10	–
243	515127.33	2233279.52	Метод спутниковых геодезических измерений (определений)	0.10	–
244	515127.77	2233290.52	Метод спутниковых геодезических измерений (определений)	0.10	–
245	515127.01	2233294.45	Метод спутниковых геодезических измерений (определений)	0.10	–
246	515127.00	2233294.56	Метод спутниковых геодезических измерений (определений)	0.10	–
247	515127.34	2233294.76	Метод спутниковых геодезических измерений (определений)	0.10	–
248	515130.92	2233294.77	Метод спутниковых геодезических измерений (определений)	0.10	–
249	515130.96	2233296.82	Метод спутниковых геодезических измерений (определений)	0.10	–
250	515127.04	2233296.96	Метод спутниковых геодезических измерений (определений)	0.10	–
251	515129.05	2233304.64	Метод спутниковых геодезических измерений (определений)	0.10	–
252	515127.11	2233305.14	Метод спутниковых геодезических измерений (определений)	0.10	–
253	515124.84	2233296.40	Метод спутниковых геодезических измерений (определений)	0.10	–
254	515125.17	2233295.84	Метод спутниковых геодезических измерений (определений)	0.10	–
255	515124.86	2233295.66	Метод спутниковых геодезических измерений (определений)	0.10	–
256	515125.03	2233294.15	Метод спутниковых геодезических измерений (определений)	0.10	–
257	515125.76	2233290.38	Метод спутниковых геодезических измерений (определений)	0.10	–
258	515125.32	2233279.26	Метод спутниковых геодезических измерений (определений)	0.10	–

259	515126.08	2233276.65	Метод спутниковых геодезических измерений (определений)	0.10	–
260	515126.22	2233276.06	Метод спутниковых геодезических измерений (определений)	0.10	–
261	515125.00	2233270.11	Метод спутниковых геодезических измерений (определений)	0.10	–
262	515125.94	2233268.00	Метод спутниковых геодезических измерений (определений)	0.10	–
263	515125.66	2233267.72	Метод спутниковых геодезических измерений (определений)	0.10	–
264	515124.66	2233265.10	Метод спутниковых геодезических измерений (определений)	0.10	–
265	515124.12	2233242.64	Метод спутниковых геодезических измерений (определений)	0.10	–
266	515125.04	2233239.88	Метод спутниковых геодезических измерений (определений)	0.10	–
267	515124.70	2233237.76	Метод спутниковых геодезических измерений (определений)	0.10	–
268	515124.76	2233220.12	Метод спутниковых геодезических измерений (определений)	0.10	–
269	515125.31	2233218.88	Метод спутниковых геодезических измерений (определений)	0.10	–
270	515124.96	2233218.46	Метод спутниковых геодезических измерений (определений)	0.10	–
271	515124.98	2233207.79	Метод спутниковых геодезических измерений (определений)	0.10	–
221	515126.98	2233207.79	Метод спутниковых геодезических измерений (определений)	0.10	–
(6)	–	–	–	–	–
272	515302.43	2233497.52	Метод спутниковых геодезических измерений (определений)	0.10	–
273	515295.50	2233497.68	Метод спутниковых геодезических измерений (определений)	0.10	–
274	515295.40	2233495.62	Метод спутниковых геодезических измерений (определений)	0.10	–
275	515302.38	2233495.51	Метод спутниковых геодезических измерений (определений)	0.10	–
272	515302.43	2233497.52	Метод спутниковых геодезических измерений (определений)	0.10	–
(7)	–	–	–	–	–
276	515308.86	2233496.87	Метод спутниковых геодезических измерений (определений)	0.10	–
277	515321.94	2233496.30	Метод спутниковых геодезических измерений (определений)	0.10	–
278	515322.16	2233491.83	Метод спутниковых геодезических измерений (определений)	0.10	–
279	515324.42	2233485.32	Метод спутниковых геодезических измерений (определений)	0.10	–
280	515328.89	2233481.82	Метод спутниковых геодезических измерений (определений)	0.10	–
281	515336.47	2233479.94	Метод спутниковых геодезических измерений (определений)	0.10	–
282	515352.19	2233479.38	Метод спутниковых геодезических измерений (определений)	0.10	–
283	515352.82	2233526.24	Метод спутниковых геодезических измерений (определений)	0.10	–
284	515349.97	2233526.15	Метод спутниковых геодезических измерений (определений)	0.10	–
285	515350.04	2233524.14	Метод спутниковых геодезических измерений (определений)	0.10	–
286	515350.79	2233524.17	Метод спутниковых геодезических измерений (определений)	0.10	–
287	515350.22	2233481.45	Метод спутниковых геодезических измерений (определений)	0.10	–
288	515336.74	2233481.94	Метод спутниковых геодезических измерений (определений)	0.10	–
289	515329.78	2233483.65	Метод спутниковых геодезических измерений (определений)	0.10	–
290	515326.12	2233486.53	Метод спутниковых геодезических измерений (определений)	0.10	–

291	515324.15	2233492.22	Метод спутниковых геодезических измерений (определений)	0.10	–
292	515323.84	2233498.20	Метод спутниковых геодезических измерений (определений)	0.10	–
293	515308.94	2233498.88	Метод спутниковых геодезических измерений (определений)	0.10	–
276	515308.86	2233496.87	Метод спутниковых геодезических измерений (определений)	0.10	–
(8)	–	–	–	–	–
294	516478.14	2233521.15	Метод спутниковых геодезических измерений (определений)	0.10	–
295	516477.68	2233521.97	Метод спутниковых геодезических измерений (определений)	0.10	–
296	516480.80	2233526.31	Метод спутниковых геодезических измерений (определений)	0.10	–
297	516484.27	2233536.38	Метод спутниковых геодезических измерений (определений)	0.10	–
298	516488.76	2233546.98	Метод спутниковых геодезических измерений (определений)	0.10	–
299	516493.64	2233556.52	Метод спутниковых геодезических измерений (определений)	0.10	–
300	516496.24	2233563.78	Метод спутниковых геодезических измерений (определений)	0.10	–
301	516498.98	2233569.05	Метод спутниковых геодезических измерений (определений)	0.10	–
302	516499.35	2233569.64	Метод спутниковых геодезических измерений (определений)	0.10	–
303	516508.76	2233577.93	Метод спутниковых геодезических измерений (определений)	0.10	–
304	516509.78	2233582.01	Метод спутниковых геодезических измерений (определений)	0.10	–
305	516511.92	2233586.21	Метод спутниковых геодезических измерений (определений)	0.10	–
306	516514.76	2233597.30	Метод спутниковых геодезических измерений (определений)	0.10	–
307	516521.14	2233621.18	Метод спутниковых геодезических измерений (определений)	0.10	–
308	516536.66	2233647.88	Метод спутниковых геодезических измерений (определений)	0.10	–
309	516542.80	2233654.58	Метод спутниковых геодезических измерений (определений)	0.10	–
310	516541.32	2233655.93	Метод спутниковых геодезических измерений (определений)	0.10	–
311	516535.03	2233649.07	Метод спутниковых геодезических измерений (определений)	0.10	–
312	516519.27	2233621.94	Метод спутниковых геодезических измерений (определений)	0.10	–
313	516512.82	2233597.81	Метод спутниковых геодезических измерений (определений)	0.10	–
314	516510.04	2233586.92	Метод спутниковых геодезических измерений (определений)	0.10	–
315	516507.90	2233582.72	Метод спутниковых геодезических измерений (определений)	0.10	–
316	516506.98	2233579.01	Метод спутниковых геодезических измерений (определений)	0.10	–
317	516497.82	2233570.96	Метод спутниковых геодезических измерений (определений)	0.10	–
318	516497.24	2233570.06	Метод спутниковых геодезических измерений (определений)	0.10	–
319	516494.42	2233564.57	Метод спутниковых геодезических измерений (определений)	0.10	–
320	516491.79	2233557.32	Метод спутниковых геодезических измерений (определений)	0.10	–
321	516486.95	2233547.82	Метод спутниковых геодезических измерений (определений)	0.10	–
322	516482.40	2233537.10	Метод спутниковых геодезических измерений (определений)	0.10	–
323	516479.00	2233527.24	Метод спутниковых геодезических измерений (определений)	0.10	–
324	516475.30	2233522.09	Метод спутниковых	0.10	–

			геодезических измерений (определений)		
325	516476.40	2233520.16	Метод спутниковых геодезических измерений (определений)	0.10	–
294	516478.14	2233521.15	Метод спутниковых геодезических измерений (определений)	0.10	–

3. Сведения о характерных точках части (частей) границы объекта

Обозначение характерных точек части границы	Координаты, м		Метод определения координат характерной точки	Средняя квадратическая погрешность положения характерной точки (M_t), м	Описание обозначения точки на местности (при наличии)
	X	Y			
1	2	3	4	5	6
–	–	–	–	–	–

ГРАФИЧЕСКОЕ ОПИСАНИЕ

местоположения границ публичного сервитута

Электросетевой комплекс Подстанция 110/6 кВ «Строительная» (КЛ 0,4кВ РП 10)
(наименование объекта, местоположение границ которого описано (далее - объект)

Раздел 1

Сведения об объекте		
№ п/п	Характеристики объекта	Описание характеристик
1	2	3
1	Местоположение объекта	Пермский край, городской округ Пермский, город Пермь
2	Площадь объекта +/- величина погрешности определения площади (Р+/- Дельта Р)	3254 кв.м ± 11.41 кв.м
3	Иные характеристики объекта	Публичный сервитут устанавливается в целях эксплуатации объекта электросетевого хозяйства «Электросетевой комплекс Подстанция 110/6 кВ «Строительная» (КЛ 0,4кВ РП 10)» (в соответствии со статьей 3.6 Федерального закона от 25 октября 2001 г. № 137-ФЗ «О введении в действие Земельного кодекса Российской Федерации»). Срок установления публичного сервитута - сорок девять лет (согласно п.1 ст. 39.45 ЗК РФ).

Раздел 2

Сведения о местоположении границ объекта

1. Система координат МСК-59, зона 2

2. Сведения о характерных точках границ объекта

Обозначение характерных точек границ	Координаты, м		Метод определения координат характерной точки	Средняя квадратическая погрешность положения характерной точки (M_t), м	Описание обозначения точки на местности (при наличии)
	X	Y			
1	2	3	4	5	6
Граница1(1)	–	–	–	–	–
1	528274.23	2235504.85	Метод спутниковых геодезических измерений (определений)	0.10	–
2	528272.23	2235504.89	Метод спутниковых геодезических измерений (определений)	0.10	–
3	528272.11	2235499.23	Метод спутниковых геодезических измерений (определений)	0.10	–
4	528269.87	2235479.70	Метод спутниковых геодезических измерений (определений)	0.10	–
5	528257.02	2235459.50	Метод спутниковых геодезических измерений (определений)	0.10	–
6	528258.71	2235458.44	Метод спутниковых	0.10	–

			геодезических измерений (определений)		
7	528261.04	2235462.10	Метод спутниковых геодезических измерений (определений)	0.10	–
8	528275.62	2235442.07	Метод спутниковых геодезических измерений (определений)	0.10	–
9	528275.44	2235440.22	Метод спутниковых геодезических измерений (определений)	0.10	–
10	528242.42	2235411.87	Метод спутниковых геодезических измерений (определений)	0.10	–
11	528241.73	2235412.25	Метод спутниковых геодезических измерений (определений)	0.10	–
12	528200.09	2235377.55	Метод спутниковых геодезических измерений (определений)	0.10	–
13	528201.38	2235374.10	Метод спутниковых геодезических измерений (определений)	0.10	–
14	528203.25	2235374.78	Метод спутниковых геодезических измерений (определений)	0.10	–
15	528202.46	2235376.92	Метод спутниковых геодезических измерений (определений)	0.10	–
16	528241.97	2235409.84	Метод спутниковых геодезических измерений (определений)	0.10	–
17	528243.23	2235409.15	Метод спутниковых геодезических измерений (определений)	0.10	–
18	528243.52	2235409.65	Метод спутниковых геодезических измерений (определений)	0.10	–
19	528244.99	2235411.00	Метод спутниковых геодезических измерений (определений)	0.10	–
20	528244.76	2235411.26	Метод спутниковых геодезических измерений (определений)	0.10	–
21	528277.35	2235439.23	Метод спутниковых геодезических измерений (определений)	0.10	–
22	528277.68	2235442.63	Метод спутниковых геодезических измерений (определений)	0.10	–
23	528262.21	2235463.95	Метод спутниковых геодезических	0.10	–

			измерений (определений)		
24	528271.80	2235479.00	Метод спутниковых геодезических измерений (определений)	0.10	–
25	528274.11	2235499.09	Метод спутниковых геодезических измерений (определений)	0.10	–
1	528274.23	2235504.85	Метод спутниковых геодезических измерений (определений)	0.10	–
Граница1(2)	–	–	–	–	–
26	528411.52	2235669.74	Метод спутниковых геодезических измерений (определений)	0.10	–
27	528395.75	2235657.84	Метод спутниковых геодезических измерений (определений)	0.10	–
28	528381.84	2235647.45	Метод спутниковых геодезических измерений (определений)	0.10	–
29	528380.44	2235646.65	Метод спутниковых геодезических измерений (определений)	0.10	–
30	528391.25	2235632.68	Метод спутниковых геодезических измерений (определений)	0.10	–
31	528405.37	2235614.43	Метод спутниковых геодезических измерений (определений)	0.10	–
32	528435.17	2235576.52	Метод спутниковых геодезических измерений (определений)	0.10	–
33	528443.43	2235564.28	Метод спутниковых геодезических измерений (определений)	0.10	–
34	528388.89	2235521.33	Метод спутниковых геодезических измерений (определений)	0.10	–
35	528388.12	2235520.69	Метод спутниковых геодезических измерений (определений)	0.10	–
36	528387.35	2235520.05	Метод спутниковых геодезических измерений (определений)	0.10	–
37	528386.53	2235521.04	Метод спутниковых геодезических измерений (определений)	0.10	–
38	528371.38	2235508.77	Метод спутниковых геодезических измерений (определений)	0.10	–
39	528366.26	2235504.87	Метод спутниковых геодезических	0.10	–

			измерений (определений)		
40	528363.46	2235502.89	Метод спутниковых геодезических измерений (определений)	0.10	–
41	528354.05	2235512.13	Метод спутниковых геодезических измерений (определений)	0.10	–
42	528352.48	2235513.76	Метод спутниковых геодезических измерений (определений)	0.10	–
43	528346.25	2235520.45	Метод спутниковых геодезических измерений (определений)	0.10	–
44	528336.18	2235532.90	Метод спутниковых геодезических измерений (определений)	0.10	–
45	528332.44	2235537.62	Метод спутниковых геодезических измерений (определений)	0.10	–
46	528319.77	2235528.94	Метод спутниковых геодезических измерений (определений)	0.10	–
47	528306.63	2235520.06	Метод спутниковых геодезических измерений (определений)	0.10	–
48	528286.01	2235506.40	Метод спутниковых геодезических измерений (определений)	0.10	–
49	528281.40	2235503.42	Метод спутниковых геодезических измерений (определений)	0.10	–
50	528278.84	2235503.06	Метод спутниковых геодезических измерений (определений)	0.10	–
51	528276.59	2235503.14	Метод спутниковых геодезических измерений (определений)	0.10	–
52	528274.76	2235503.98	Метод спутниковых геодезических измерений (определений)	0.10	–
53	528274.11	2235505.48	Метод спутниковых геодезических измерений (определений)	0.10	–
54	528274.04	2235506.02	Метод спутниковых геодезических измерений (определений)	0.10	–
55	528275.62	2235506.60	Метод спутниковых геодезических измерений (определений)	0.10	–
56	528276.60	2235506.48	Метод спутниковых геодезических измерений	0.10	–

			(определений)		
57	528276.91	2235506.36	Метод спутниковых геодезических измерений (определений)	0.10	–
58	528278.46	2235506.34	Метод спутниковых геодезических измерений (определений)	0.10	–
59	528279.98	2235506.58	Метод спутниковых геодезических измерений (определений)	0.10	–
60	528291.23	2235514.19	Метод спутниковых геодезических измерений (определений)	0.10	–
61	528305.93	2235524.06	Метод спутниковых геодезических измерений (определений)	0.10	–
62	528320.91	2235534.21	Метод спутниковых геодезических измерений (определений)	0.10	–
63	528331.21	2235541.32	Метод спутниковых геодезических измерений (определений)	0.10	–
64	528333.41	2235559.03	Метод спутниковых геодезических измерений (определений)	0.10	–
65	528332.43	2235558.41	Метод спутниковых геодезических измерений (определений)	0.10	–
66	528325.42	2235554.21	Метод спутниковых геодезических измерений (определений)	0.10	–
67	528305.41	2235542.36	Метод спутниковых геодезических измерений (определений)	0.10	–
68	528299.68	2235539.12	Метод спутниковых геодезических измерений (определений)	0.10	–
69	528281.27	2235531.44	Метод спутниковых геодезических измерений (определений)	0.10	–
70	528276.96	2235529.97	Метод спутниковых геодезических измерений (определений)	0.10	–
71	528276.82	2235515.03	Метод спутниковых геодезических измерений (определений)	0.10	–
72	528276.64	2235514.81	Метод спутниковых геодезических измерений (определений)	0.10	–
73	528276.16	2235514.77	Метод спутниковых геодезических измерений (определений)	0.10	–

74	528274.17	2235514.63	Метод спутниковых геодезических измерений (определений)	0.10	–
75	528274.00	2235516.90	Метод спутниковых геодезических измерений (определений)	0.10	–
76	528267.63	2235517.02	Метод спутниковых геодезических измерений (определений)	0.10	–
77	528266.34	2235509.40	Метод спутниковых геодезических измерений (определений)	0.10	–
78	528263.76	2235507.57	Метод спутниковых геодезических измерений (определений)	0.10	–
79	528261.12	2235506.10	Метод спутниковых геодезических измерений (определений)	0.10	–
80	528260.93	2235505.72	Метод спутниковых геодезических измерений (определений)	0.10	–
81	528260.20	2235505.08	Метод спутниковых геодезических измерений (определений)	0.10	–
82	528247.85	2235498.66	Метод спутниковых геодезических измерений (определений)	0.10	–
83	528246.91	2235497.96	Метод спутниковых геодезических измерений (определений)	0.10	–
84	528245.99	2235497.98	Метод спутниковых геодезических измерений (определений)	0.10	–
85	528233.39	2235490.07	Метод спутниковых геодезических измерений (определений)	0.10	–
86	528223.27	2235483.72	Метод спутниковых геодезических измерений (определений)	0.10	–
87	528211.56	2235474.78	Метод спутниковых геодезических измерений (определений)	0.10	–
88	528205.81	2235472.72	Метод спутниковых геодезических измерений (определений)	0.10	–
89	528201.73	2235475.60	Метод спутниковых геодезических измерений (определений)	0.10	–
90	528204.70	2235477.57	Метод спутниковых геодезических измерений (определений)	0.10	–
91	528205.80	2235475.90	Метод спутниковых геодезических измерений (определений)	0.10	–
92	528205.27	2235475.55	Метод спутниковых геодезических измерений (определений)	0.10	–
93	528206.13	2235474.95	Метод спутниковых геодезических измерений (определений)	0.10	–
94	528209.32	2235476.06	Метод спутниковых геодезических измерений (определений)	0.10	–
95	528208.86	2235476.65	Метод спутниковых геодезических измерений (определений)	0.10	–
96	528210.44	2235477.88	Метод спутниковых геодезических измерений (определений)	0.10	–
97	528210.96	2235476.92	Метод спутниковых геодезических измерений (определений)	0.10	–
98	528222.13	2235485.37	Метод спутниковых геодезических измерений (определений)	0.10	–
99	528231.96	2235491.98	Метод спутниковых геодезических измерений (определений)	0.10	–
100	528245.43	2235500.00	Метод спутниковых геодезических измерений (определений)	0.10	–
101	528246.27	2235499.98	Метод спутниковых геодезических измерений (определений)	0.10	–
102	528246.79	2235500.36	Метод спутниковых геодезических измерений (определений)	0.10	–
103	528259.06	2235506.74	Метод спутниковых геодезических измерений (определений)	0.10	–
104	528259.31	2235506.96	Метод спутниковых геодезических измерений (определений)	0.10	–
105	528259.61	2235507.55	Метод спутниковых геодезических измерений (определений)	0.10	–
106	528262.46	2235509.30	Метод спутниковых геодезических измерений (определений)	0.10	–
107	528264.51	2235510.55	Метод спутниковых геодезических измерений (определений)	0.10	–
108	528265.95	2235519.06	Метод спутниковых геодезических	0.10	–

			измерений (определений)		
109	528272.59	2235518.97	Метод спутниковых геодезических измерений (определений)	0.10	–
110	528272.39	2235521.11	Метод спутниковых геодезических измерений (определений)	0.10	–
111	528270.85	2235530.75	Метод спутниковых геодезических измерений (определений)	0.10	–
112	528247.91	2235530.53	Метод спутниковых геодезических измерений (определений)	0.10	–
113	528246.93	2235531.62	Метод спутниковых геодезических измерений (определений)	0.10	–
114	528246.82	2235533.65	Метод спутниковых геодезических измерений (определений)	0.10	–
115	528246.70	2235535.17	Метод спутниковых геодезических измерений (определений)	0.10	–
116	528246.58	2235540.81	Метод спутниковых геодезических измерений (определений)	0.10	–
117	528236.67	2235543.22	Метод спутниковых геодезических измерений (определений)	0.10	–
118	528217.19	2235543.12	Метод спутниковых геодезических измерений (определений)	0.10	–
119	528198.15	2235545.03	Метод спутниковых геодезических измерений (определений)	0.10	–
120	528199.62	2235536.25	Метод спутниковых геодезических измерений (определений)	0.10	–
121	528188.56	2235529.43	Метод спутниковых геодезических измерений (определений)	0.10	–
122	528187.51	2235531.13	Метод спутниковых геодезических измерений (определений)	0.10	–
123	528197.43	2235537.25	Метод спутниковых геодезических измерений (определений)	0.10	–
124	528196.04	2235545.40	Метод спутниковых геодезических измерений (определений)	0.10	–
125	528192.76	2235546.28	Метод спутниковых геодезических измерений	0.10	–

			(определений)		
126	528186.02	2235549.95	Метод спутниковых геодезических измерений (определений)	0.10	–
127	528183.09	2235550.93	Метод спутниковых геодезических измерений (определений)	0.10	–
128	528180.66	2235550.73	Метод спутниковых геодезических измерений (определений)	0.10	–
129	528174.21	2235550.79	Метод спутниковых геодезических измерений (определений)	0.10	–
130	528163.87	2235548.89	Метод спутниковых геодезических измерений (определений)	0.10	–
131	528156.50	2235551.33	Метод спутниковых геодезических измерений (определений)	0.10	–
132	528145.15	2235548.38	Метод спутниковых геодезических измерений (определений)	0.10	–
133	528134.76	2235539.47	Метод спутниковых геодезических измерений (определений)	0.10	–
134	528121.91	2235528.90	Метод спутниковых геодезических измерений (определений)	0.10	–
135	528120.36	2235528.68	Метод спутниковых геодезических измерений (определений)	0.10	–
136	528116.08	2235534.10	Метод спутниковых геодезических измерений (определений)	0.10	–
137	528117.65	2235535.34	Метод спутниковых геодезических измерений (определений)	0.10	–
138	528121.19	2235530.90	Метод спутниковых геодезических измерений (определений)	0.10	–
139	528133.46	2235541.00	Метод спутниковых геодезических измерений (определений)	0.10	–
140	528144.19	2235550.20	Метод спутниковых геодезических измерений (определений)	0.10	–
141	528156.56	2235553.41	Метод спутниковых геодезических измерений (определений)	0.10	–
142	528164.01	2235550.95	Метод спутниковых геодезических измерений (определений)	0.10	–

143	528174.04	2235552.79	Метод спутниковых геодезических измерений (определений)	0.10	–
144	528180.59	2235552.73	Метод спутниковых геодезических измерений (определений)	0.10	–
145	528183.34	2235552.96	Метод спутниковых геодезических измерений (определений)	0.10	–
146	528186.82	2235551.79	Метод спутниковых геодезических измерений (определений)	0.10	–
147	528193.52	2235548.14	Метод спутниковых геодезических измерений (определений)	0.10	–
148	528197.17	2235547.09	Метод спутниковых геодезических измерений (определений)	0.10	–
149	528217.29	2235545.12	Метод спутниковых геодезических измерений (определений)	0.10	–
150	528236.90	2235545.22	Метод спутниковых геодезических измерений (определений)	0.10	–
151	528248.55	2235542.39	Метод спутниковых геодезических измерений (определений)	0.10	–
152	528248.69	2235535.65	Метод спутниковых геодезических измерений (определений)	0.10	–
153	528250.99	2235532.90	Метод спутниковых геодезических измерений (определений)	0.10	–
154	528252.93	2235533.01	Метод спутниковых геодезических измерений (определений)	0.10	–
155	528262.03	2235533.54	Метод спутниковых геодезических измерений (определений)	0.10	–
156	528268.73	2235533.91	Метод спутниковых геодезических измерений (определений)	0.10	–
157	528272.44	2235533.73	Метод спутниковых геодезических измерений (определений)	0.10	–
158	528272.58	2235532.82	Метод спутниковых геодезических измерений (определений)	0.10	–
159	528275.69	2235532.86	Метод спутниковых геодезических измерений (определений)	0.10	–
160	528275.72	2235531.65	Метод спутниковых геодезических измерений (определений)	0.10	–
161	528280.56	2235533.31	Метод спутниковых геодезических измерений (определений)	0.10	–
162	528298.25	2235540.69	Метод спутниковых геодезических измерений (определений)	0.10	–
163	528297.69	2235556.28	Метод спутниковых геодезических измерений (определений)	0.10	–
164	528299.86	2235556.39	Метод спутниковых геодезических измерений (определений)	0.10	–
165	528301.02	2235542.04	Метод спутниковых геодезических измерений (определений)	0.10	–
166	528304.39	2235544.08	Метод спутниковых геодезических измерений (определений)	0.10	–
167	528312.87	2235549.11	Метод спутниковых геодезических измерений (определений)	0.10	–
168	528324.40	2235555.93	Метод спутниковых геодезических измерений (определений)	0.10	–
169	528331.38	2235560.11	Метод спутниковых геодезических измерений (определений)	0.10	–
170	528333.75	2235561.64	Метод спутниковых геодезических измерений (определений)	0.10	–
171	528334.39	2235566.98	Метод спутниковых геодезических измерений (определений)	0.10	–
172	528334.14	2235593.87	Метод спутниковых геодезических измерений (определений)	0.10	–
173	528334.02	2235604.10	Метод спутниковых геодезических измерений (определений)	0.10	–
174	528278.93	2235604.25	Метод спутниковых геодезических измерений (определений)	0.10	–
175	528278.19	2235624.06	Метод спутниковых геодезических измерений (определений)	0.10	–
176	528269.17	2235624.24	Метод спутниковых геодезических измерений (определений)	0.10	–
177	528268.63	2235643.09	Метод спутниковых геодезических	0.10	–

			измерений (определений)		
178	528268.66	2235644.12	Метод спутниковых геодезических измерений (определений)	0.10	–
179	528268.45	2235657.77	Метод спутниковых геодезических измерений (определений)	0.10	–
180	528268.23	2235671.13	Метод спутниковых геодезических измерений (определений)	0.10	–
181	528268.19	2235673.72	Метод спутниковых геодезических измерений (определений)	0.10	–
182	528268.27	2235680.12	Метод спутниковых геодезических измерений (определений)	0.10	–
183	528268.30	2235687.72	Метод спутниковых геодезических измерений (определений)	0.10	–
184	528267.73	2235706.19	Метод спутниковых геодезических измерений (определений)	0.10	–
185	528269.73	2235706.25	Метод спутниковых геодезических измерений (определений)	0.10	–
186	528270.30	2235687.75	Метод спутниковых геодезических измерений (определений)	0.10	–
187	528270.27	2235680.10	Метод спутниковых геодезических измерений (определений)	0.10	–
188	528270.22	2235674.71	Метод спутниковых геодезических измерений (определений)	0.10	–
189	528281.79	2235675.01	Метод спутниковых геодезических измерений (определений)	0.10	–
190	528331.81	2235676.25	Метод спутниковых геодезических измерений (определений)	0.10	–
191	528343.37	2235659.89	Метод спутниковых геодезических измерений (определений)	0.10	–
192	528370.12	2235664.87	Метод спутниковых геодезических измерений (определений)	0.10	–
193	528381.55	2235649.72	Метод спутниковых геодезических измерений (определений)	0.10	–
194	528387.78	2235654.33	Метод спутниковых геодезических измерений	0.10	–

			(определений)		
195	528373.13	2235675.65	Метод спутниковых геодезических измерений (определений)	0.10	–
196	528359.75	2235693.42	Метод спутниковых геодезических измерений (определений)	0.10	–
197	528293.76	2235693.75	Метод спутниковых геодезических измерений (определений)	0.10	–
198	528293.75	2235705.61	Метод спутниковых геодезических измерений (определений)	0.10	–
199	528274.46	2235705.26	Метод спутниковых геодезических измерений (определений)	0.10	–
200	528274.42	2235707.26	Метод спутниковых геодезических измерений (определений)	0.10	–
201	528295.75	2235707.65	Метод спутниковых геодезических измерений (определений)	0.10	–
202	528295.76	2235695.73	Метод спутниковых геодезических измерений (определений)	0.10	–
203	528360.75	2235695.40	Метод спутниковых геодезических измерений (определений)	0.10	–
204	528374.75	2235676.82	Метод спутниковых геодезических измерений (определений)	0.10	–
205	528389.30	2235655.54	Метод спутниковых геодезических измерений (определений)	0.10	–
206	528394.55	2235659.44	Метод спутниковых геодезических измерений (определений)	0.10	–
207	528408.73	2235670.14	Метод спутниковых геодезических измерений (определений)	0.10	–
208	528407.24	2235672.15	Метод спутниковых геодезических измерений (определений)	0.10	–
209	528408.84	2235673.35	Метод спутниковых геодезических измерений (определений)	0.10	–
26	528411.52	2235669.74	Метод спутниковых геодезических измерений (определений)	0.10	–
–	–	–	–	–	–
210	528272.87	2235530.82	Метод спутниковых геодезических измерений	0.10	–

			(определений)		
211	528273.74	2235525.37	Метод спутниковых геодезических измерений (определений)	0.10	–
212	528273.71	2235530.83	Метод спутниковых геодезических измерений (определений)	0.10	–
210	528272.87	2235530.82	Метод спутниковых геодезических измерений (определений)	0.10	–
–	–	–	–	–	–
213	528390.26	2235630.67	Метод спутниковых геодезических измерений (определений)	0.10	–
214	528373.03	2235617.20	Метод спутниковых геодезических измерений (определений)	0.10	–
215	528340.02	2235584.71	Метод спутниковых геодезических измерений (определений)	0.10	–
216	528339.64	2235575.71	Метод спутниковых геодезических измерений (определений)	0.10	–
217	528339.96	2235570.01	Метод спутниковых геодезических измерений (определений)	0.10	–
218	528340.84	2235563.74	Метод спутниковых геодезических измерений (определений)	0.10	–
219	528335.59	2235560.40	Метод спутниковых геодезических измерений (определений)	0.10	–
220	528333.18	2235540.92	Метод спутниковых геодезических измерений (определений)	0.10	–
221	528339.48	2235533.49	Метод спутниковых геодезических измерений (определений)	0.10	–
222	528342.91	2235536.28	Метод спутниковых геодезических измерений (определений)	0.10	–
223	528344.17	2235534.73	Метод спутниковых геодезических измерений (определений)	0.10	–
224	528340.03	2235531.35	Метод спутниковых геодезических измерений (определений)	0.10	–
225	528347.76	2235521.75	Метод спутниковых геодезических измерений (определений)	0.10	–
226	528353.93	2235515.14	Метод спутниковых геодезических измерений	0.10	–

			(определений)		
227	528355.47	2235513.55	Метод спутниковых геодезических измерений (определений)	0.10	–
228	528363.68	2235505.49	Метод спутниковых геодезических измерений (определений)	0.10	–
229	528365.08	2235506.48	Метод спутниковых геодезических измерений (определений)	0.10	–
230	528370.14	2235510.34	Метод спутниковых геодезических измерений (определений)	0.10	–
231	528386.80	2235523.84	Метод спутниковых геодезических измерений (определений)	0.10	–
232	528387.76	2235522.95	Метод спутниковых геодезических измерений (определений)	0.10	–
233	528440.71	2235564.68	Метод спутниковых геодезических измерений (определений)	0.10	–
234	528433.51	2235575.34	Метод спутниковых геодезических измерений (определений)	0.10	–
235	528403.79	2235613.20	Метод спутниковых геодезических измерений (определений)	0.10	–
213	528390.26	2235630.67	Метод спутниковых геодезических измерений (определений)	0.10	–
–	–	–	–	–	–
236	528369.27	2235662.68	Метод спутниковых геодезических измерений (определений)	0.10	–
237	528342.48	2235657.69	Метод спутниковых геодезических измерений (определений)	0.10	–
238	528330.79	2235674.22	Метод спутниковых геодезических измерений (определений)	0.10	–
239	528281.84	2235673.01	Метод спутниковых геодезических измерений (определений)	0.10	–
240	528270.23	2235672.73	Метод спутниковых геодезических измерений (определений)	0.10	–
241	528270.23	2235671.17	Метод спутниковых геодезических измерений (определений)	0.10	–
242	528270.45	2235657.80	Метод спутниковых геодезических измерений	0.10	–

			(определений)		
243	528270.66	2235644.11	Метод спутниковых геодезических измерений (определений)	0.10	–
244	528270.63	2235643.09	Метод спутниковых геодезических измерений (определений)	0.10	–
245	528271.11	2235626.20	Метод спутниковых геодезических измерений (определений)	0.10	–
246	528280.13	2235626.02	Метод спутниковых геодезических измерений (определений)	0.10	–
247	528280.86	2235606.25	Метод спутниковых геодезических измерений (определений)	0.10	–
248	528336.00	2235606.09	Метод спутниковых геодезических измерений (определений)	0.10	–
249	528336.39	2235566.88	Метод спутниковых геодезических измерений (определений)	0.10	–
250	528335.86	2235563.01	Метод спутниковых геодезических измерений (определений)	0.10	–
251	528338.68	2235564.74	Метод спутниковых геодезических измерений (определений)	0.10	–
252	528337.98	2235569.81	Метод спутниковых геодезических измерений (определений)	0.10	–
253	528337.64	2235575.70	Метод спутниковых геодезических измерений (определений)	0.10	–
254	528338.06	2235585.58	Метод спутниковых геодезических измерений (определений)	0.10	–
255	528371.71	2235618.71	Метод спутниковых геодезических измерений (определений)	0.10	–
256	528389.04	2235632.20	Метод спутниковых геодезических измерений (определений)	0.10	–
257	528377.44	2235647.27	Метод спутниковых геодезических измерений (определений)	0.10	–
258	528379.84	2235648.63	Метод спутниковых геодезических измерений (определений)	0.10	–
236	528369.27	2235662.68	Метод спутниковых геодезических измерений (определений)	0.10	–

3. Сведения о характерных точках части (частей) границы объекта

Обозначение характерных точек части границы	Координаты, м		Метод определения координат характерной точки	Средняя квадратическая погрешность положения характерной точки (M_t), м	Описание обозначения точки на местности (при наличии)
	X	Y			
1	2	3	4	5	6
–	–	–	–	–	–

ГРАФИЧЕСКОЕ ОПИСАНИЕ

местоположения границ публичного сервитута

Электросетевой комплекс Подстанция 110/6 кВ «Северная» (КЛ 0,4кВ от ТП 4374, КЛ 0,4кВ от ТП 4357, КЛ 0,4кВ от ТП 4390, ТП 4374

(наименование объекта, местоположение границ которого описано (далее - объект)

Раздел 1

Сведения об объекте		
№ п/п	Характеристики объекта	Описание характеристик
1	2	3
1	Местоположение объекта	Пермский край, городской округ Пермский, город Пермь
2	Площадь объекта +/- величина погрешности определения площади (Р+/- Дельта Р)	2843 кв.м ± 28.41 кв.м
3	Иные характеристики объекта	Публичный сервитут устанавливается в целях эксплуатации объекта электросетевого хозяйства «Электросетевой комплекс Подстанция 110/6 кВ «Северная» (КЛ 0,4кВ от ТП 4374, КЛ 0,4кВ от ТП 4357, КЛ 0,4кВ от ТП 4390, ТП 4374» (в соответствии со статьей 3.6 Федерального закона от 25 октября 2001 г. № 137-ФЗ «О введении в действие Земельного кодекса Российской Федерации»). Срок установления публичного сервитута - сорок девять лет (согласно п.1 ст. 39.45 ЗК РФ).

Раздел 2

Сведения о местоположении границ объекта

1. Система координат МСК-59, зона 2

2. Сведения о характерных точках границ объекта

Обозначение характерных точек границ	Координаты, м		Метод определения координат характерной точки	Средняя квадратическая погрешность положения характерной точки (M_t), м	Описание обозначения точки на местности (при наличии)
	X	Y			
1	2	3	4	5	6
Граница1(1)	–	–	–	–	–
1	531748.04	2240570.48	Метод спутниковых геодезических измерений (определений)	0.10	–
2	531749.25	2240568.88	Метод спутниковых геодезических измерений (определений)	0.10	–
3	531763.44	2240579.49	Метод спутниковых геодезических измерений (определений)	0.10	–
4	531779.32	2240572.53	Метод спутниковых геодезических измерений (определений)	0.10	–
5	531789.93	2240596.73	Метод спутниковых геодезических измерений (определений)	0.10	–
6	531766.94	2240606.81	Метод спутниковых геодезических измерений (определений)	0.10	–
7	531756.33	2240582.61	Метод спутниковых геодезических измерений (определений)	0.10	–
8	531761.30	2240580.43	Метод спутниковых геодезических измерений (определений)	0.10	–
1	531748.04	2240570.48	Метод спутниковых геодезических измерений (определений)	0.10	–
Граница1(2)	–	–	–	–	–
9	530282.60	2240651.60	Метод спутниковых геодезических измерений (определений)	0.10	–
10	530281.03	2240652.86	Метод спутниковых геодезических измерений (определений)	0.10	–
11	530270.06	2240639.20	Метод спутниковых геодезических измерений (определений)	0.10	–
12	530248.69	2240653.34	Метод спутниковых геодезических измерений (определений)	0.10	–
13	530223.82	2240669.40	Метод спутниковых геодезических измерений (определений)	0.10	–
14	530222.38	2240668.88	Метод спутниковых геодезических измерений (определений)	0.10	–
15	530218.34	2240664.09	Метод спутниковых геодезических измерений (определений)	0.10	–
16	530204.38	2240674.96	Метод спутниковых геодезических измерений (определений)	0.10	–
17	530199.24	2240668.76	Метод спутниковых геодезических измерений (определений)	0.10	–
18	530198.68	2240668.61	Метод спутниковых геодезических измерений (определений)	0.10	–
19	530184.42	2240680.54	Метод спутниковых геодезических измерений (определений)	0.10	–
20	530183.14	2240679.00	Метод спутниковых геодезических измерений (определений)	0.10	–
21	530197.88	2240666.65	Метод спутниковых геодезических измерений	0.10	–

			(определений)		
22	530198.37	2240666.42	Метод спутниковых геодезических измерений (определений)	0.10	–
23	530200.38	2240667.01	Метод спутниковых геодезических измерений (определений)	0.10	–
24	530204.68	2240672.20	Метод спутниковых геодезических измерений (определений)	0.10	–
25	530218.38	2240661.52	Метод спутниковых геодезических измерений (определений)	0.10	–
26	530220.74	2240663.82	Метод спутниковых геодезических измерений (определений)	0.10	–
27	530223.56	2240667.18	Метод спутниковых геодезических измерений (определений)	0.10	–
28	530247.60	2240651.67	Метод спутниковых геодезических измерений (определений)	0.10	–
29	530270.48	2240636.52	Метод спутниковых геодезических измерений (определений)	0.10	–
9	530282.60	2240651.60	Метод спутниковых геодезических измерений (определений)	0.10	–
Граница1(3)	–	–	–	–	–
30	526340.99	2240865.19	Метод спутниковых геодезических измерений (определений)	0.10	–
31	526314.53	2240894.48	Метод спутниковых геодезических измерений (определений)	0.10	–
32	526312.74	2240892.60	Метод спутниковых геодезических измерений (определений)	0.10	–
33	526312.95	2240892.42	Метод спутниковых геодезических измерений (определений)	0.10	–
34	526306.53	2240886.66	Метод спутниковых геодезических измерений (определений)	0.10	–
35	526286.96	2240868.25	Метод спутниковых геодезических измерений (определений)	0.10	–
36	526271.40	2240885.79	Метод спутниковых геодезических измерений (определений)	0.10	–
37	526281.23	2240895.31	Метод спутниковых геодезических измерений	0.10	–

			(определений)		
38	526276.16	2240907.72	Метод спутниковых геодезических измерений (определений)	0.10	–
39	526278.27	2240911.74	Метод спутниковых геодезических измерений (определений)	0.10	–
40	526276.46	2240913.88	Метод спутниковых геодезических измерений (определений)	0.10	–
41	526276.84	2240914.24	Метод спутниковых геодезических измерений (определений)	0.10	–
42	526274.44	2240917.13	Метод спутниковых геодезических измерений (определений)	0.10	–
43	526245.18	2240890.87	Метод спутниковых геодезических измерений (определений)	0.10	–
44	526171.74	2240973.51	Метод спутниковых геодезических измерений (определений)	0.10	–
45	526145.08	2240949.09	Метод спутниковых геодезических измерений (определений)	0.10	–
46	526136.67	2240958.38	Метод спутниковых геодезических измерений (определений)	0.10	–
47	526135.19	2240957.05	Метод спутниковых геодезических измерений (определений)	0.10	–
48	526144.96	2240946.26	Метод спутниковых геодезических измерений (определений)	0.10	–
49	526171.59	2240970.67	Метод спутниковых геодезических измерений (определений)	0.10	–
50	526244.49	2240888.64	Метод спутниковых геодезических измерений (определений)	0.10	–
51	526227.29	2240873.54	Метод спутниковых геодезических измерений (определений)	0.10	–
52	526192.12	2240914.29	Метод спутниковых геодезических измерений (определений)	0.10	–
53	526177.46	2240901.92	Метод спутниковых геодезических измерений (определений)	0.10	–
54	526178.74	2240900.40	Метод спутниковых геодезических измерений (определений)	0.10	–

			геодезических измерений (определений)		
73	526082.86	2240762.31	Метод спутниковых геодезических измерений (определений)	0.10	–
74	526077.62	2240769.00	Метод спутниковых геодезических измерений (определений)	0.10	–
75	526075.17	2240767.08	Метод спутниковых геодезических измерений (определений)	0.10	–
76	526076.40	2240765.51	Метод спутниковых геодезических измерений (определений)	0.10	–
77	526077.28	2240766.18	Метод спутниковых геодезических измерений (определений)	0.10	–
78	526081.77	2240760.44	Метод спутниковых геодезических измерений (определений)	0.10	–
79	526087.58	2240759.58	Метод спутниковых геодезических измерений (определений)	0.10	–
80	526091.04	2240757.23	Метод спутниковых геодезических измерений (определений)	0.10	–
81	526094.61	2240753.70	Метод спутниковых геодезических измерений (определений)	0.10	–
82	526097.64	2240749.22	Метод спутниковых геодезических измерений (определений)	0.10	–
83	526110.25	2240733.20	Метод спутниковых геодезических измерений (определений)	0.10	–
84	526116.87	2240724.62	Метод спутниковых геодезических измерений (определений)	0.10	–
85	526122.62	2240714.02	Метод спутниковых геодезических измерений (определений)	0.10	–
86	526122.40	2240704.70	Метод спутниковых геодезических измерений (определений)	0.10	–
87	526123.84	2240698.80	Метод спутниковых геодезических измерений (определений)	0.10	–
88	526114.66	2240690.68	Метод спутниковых геодезических измерений (определений)	0.10	–
89	526115.98	2240689.18	Метод спутниковых геодезических	0.10	–

55	526191.88	2240911.48	Метод спутниковых геодезических измерений (определений)	0.10	–
56	526227.10	2240870.72	Метод спутниковых геодезических измерений (определений)	0.10	–
57	526274.64	2240912.44	Метод спутниковых геодезических измерений (определений)	0.10	–
58	526274.72	2240912.38	Метод спутниковых геодезических измерений (определений)	0.10	–
59	526192.29	2240836.94	Метод спутниковых геодезических измерений (определений)	0.10	–
60	526169.86	2240816.72	Метод спутниковых геодезических измерений (определений)	0.10	–
61	526162.78	2240824.32	Метод спутниковых геодезических измерений (определений)	0.10	–
62	526155.98	2240832.48	Метод спутниковых геодезических измерений (определений)	0.10	–
63	526137.10	2240817.41	Метод спутниковых геодезических измерений (определений)	0.10	–
64	526138.85	2240815.20	Метод спутниковых геодезических измерений (определений)	0.10	–
65	526155.70	2240828.43	Метод спутниковых геодезических измерений (определений)	0.10	–
66	526161.36	2240821.84	Метод спутниковых геодезических измерений (определений)	0.10	–
67	526168.91	2240813.38	Метод спутниковых геодезических измерений (определений)	0.10	–
68	526160.12	2240805.88	Метод спутниковых геодезических измерений (определений)	0.10	–
69	526098.66	2240751.25	Метод спутниковых геодезических измерений (определений)	0.10	–
70	526096.16	2240754.98	Метод спутниковых геодезических измерений (определений)	0.10	–
71	526092.30	2240758.78	Метод спутниковых геодезических измерений (определений)	0.10	–
72	526088.32	2240761.48	Метод спутниковых	0.10	–

			измерений (определений)		
90	526126.06	2240698.10	Метод спутниковых геодезических измерений (определений)	0.10	–
91	526124.40	2240704.92	Метод спутниковых геодезических измерений (определений)	0.10	–
92	526124.64	2240714.50	Метод спутниковых геодезических измерений (определений)	0.10	–
93	526118.54	2240725.72	Метод спутниковых геодезических измерений (определений)	0.10	–
94	526111.82	2240734.42	Метод спутниковых геодезических измерений (определений)	0.10	–
95	526099.84	2240749.66	Метод спутниковых геодезических измерений (определений)	0.10	–
96	526161.43	2240804.36	Метод спутниковых геодезических измерений (определений)	0.10	–
97	526191.24	2240829.80	Метод спутниковых геодезических измерений (определений)	0.10	–
98	526193.00	2240833.74	Метод спутниковых геодезических измерений (определений)	0.10	–
99	526222.29	2240860.48	Метод спутниковых геодезических измерений (определений)	0.10	–
100	526273.97	2240907.84	Метод спутниковых геодезических измерений (определений)	0.10	–
101	526278.87	2240895.80	Метод спутниковых геодезических измерений (определений)	0.10	–
102	526268.64	2240885.90	Метод спутниковых геодезических измерений (определений)	0.10	–
103	526286.84	2240865.38	Метод спутниковых геодезических измерений (определений)	0.10	–
104	526307.88	2240885.18	Метод спутниковых геодезических измерений (определений)	0.10	–
105	526314.74	2240891.28	Метод спутниковых геодезических измерений (определений)	0.10	–
106	526339.51	2240863.86	Метод спутниковых геодезических измерений (определений)	0.10	–
30	526340.99	2240865.19	Метод спутниковых геодезических измерений (определений)	0.10	–

3. Сведения о характерных точках части (частей) границы объекта

Обозначение характерных точек части границы	Координаты, м		Метод определения координат характерной точки	Средняя квадратическая погрешность положения характерной точки (M_t), м	Описание обозначения точки на местности (при наличии)
	X	Y			
1	2	3	4	5	6
–	–	–	–	–	–

ГРАФИЧЕСКОЕ ОПИСАНИЕ

местоположения границ публичного сервитута

ЭСК Подстанция 35/6кВ «Егошихинская» (КЛ 6кВ: ф. Фонтанный, ф. Островского, ф. Весёлый, ф. Транзит №64, ф. Транзит №65; ТП-6310, ТП-6305, ТП-6306, ТП-6312, ТП-6159, ТП-6320, ТП-6313, ТП-6311, ТП-6005)

(наименование объекта, местоположение границ которого описано (далее - объект)

Раздел 1

Сведения об объекте		
№ п/п	Характеристики объекта	Описание характеристик
1	2	3
1	Местоположение объекта	Пермский край, Пермь город
2	Площадь объекта +/- величина погрешности определения площади (Р+/- Дельта Р)	19036 кв.м ± 29.73 кв.м
3	Иные характеристики объекта	Публичный сервитут устанавливается в целях эксплуатации объекта электросетевого хозяйства «ЭСК Подстанция 35/6кВ «Егошихинская» (КЛ 6кВ: ф. Фонтанный, ф. Островского, ф. Весёлый, ф. Транзит №64, ф. Транзит №65; ТП-6310, ТП-6305, ТП-6306, ТП-6312, ТП-6159, ТП-6320, ТП-6313, ТП-6311, ТП-6005)» (согласно п.1 ст. 39.37 «Земельного кодекса Российской Федерации» от 25.10.2001 г. №136-ФЗ) Срок установления публичного сервитута - сорок девять лет (согласно п.1 ст. 39.45 ЗК РФ).

Раздел 2

Сведения о местоположении границ объекта

1. Система координат МСК-59, зона 2

2. Сведения о характерных точках границ объекта

Обозначение характерных точек границ	Координаты, м		Метод определения координат характерной точки	Средняя квадратическая погрешность положения характерной точки (M_t), м	Описание обозначения точки на местности (при наличии)
	X	Y			
1	2	3	4	5	6
Граница1(1)	–	–	–	–	–
1	517991.14	2234030.19	Метод спутниковых геодезических измерений (определений)	0.10	–
2	517999.59	2234037.71	Метод спутниковых геодезических измерений (определений)	0.10	–
3	517982.31	2234052.79	Метод спутниковых геодезических измерений (определений)	0.10	–
4	517967.70	2234065.97	Метод спутниковых геодезических измерений (определений)	0.10	–
5	517967.73	2234067.11	Метод спутниковых геодезических измерений (определений)	0.10	–
6	517966.39	2234077.40	Метод спутниковых геодезических измерений (определений)	0.10	–
7	517963.86	2234078.20	Метод спутниковых геодезических измерений (определений)	0.10	–
8	517933.18	2234082.82	Метод спутниковых геодезических измерений (определений)	0.10	–
9	517915.87	2234087.46	Метод спутниковых геодезических измерений (определений)	0.10	–
10	517876.87	2234104.39	Метод спутниковых геодезических измерений (определений)	0.10	–
11	517840.71	2234123.29	Метод спутниковых геодезических измерений (определений)	0.10	–
12	517816.41	2234136.04	Метод спутниковых геодезических измерений (определений)	0.10	–
13	517809.37	2234139.20	Метод спутниковых геодезических измерений (определений)	0.10	–
14	517781.39	2234152.90	Метод спутниковых геодезических измерений (определений)	0.10	–
15	517749.80	2234166.91	Метод спутниковых геодезических измерений (определений)	0.10	–
16	517731.60	2234128.54	Метод спутниковых геодезических измерений (определений)	0.10	–
17	517730.20	2234129.59	Метод спутниковых геодезических измерений (определений)	0.10	–
18	517723.10	2234127.84	Метод спутниковых геодезических измерений (определений)	0.10	–
19	517723.58	2234125.90	Метод спутниковых геодезических измерений (определений)	0.10	–
20	517729.76	2234127.42	Метод спутниковых геодезических измерений (определений)	0.10	–
21	517730.97	2234126.50	Метод спутниковых геодезических измерений (определений)	0.10	–
22	517729.25	2234122.66	Метод спутниковых геодезических измерений (определений)	0.10	–

			геодезических измерений (определений)		
41	517985.50	2234027.62	Метод спутниковых геодезических измерений (определений)	0.10	–
42	517987.19	2234026.02	Метод спутниковых геодезических измерений (определений)	0.10	–
1	517991.14	2234030.19	Метод спутниковых геодезических измерений (определений)	0.10	–
Граница1(2)	–	–	–	–	–
43	517454.29	2233749.62	Метод спутниковых геодезических измерений (определений)	0.10	–
44	517470.37	2233766.32	Метод спутниковых геодезических измерений (определений)	0.10	–
45	517480.58	2233762.22	Метод спутниковых геодезических измерений (определений)	0.10	–
46	517481.69	2233763.47	Метод спутниковых геодезических измерений (определений)	0.10	–
47	517490.20	2233781.82	Метод спутниковых геодезических измерений (определений)	0.10	–
48	517489.73	2233784.41	Метод спутниковых геодезических измерений (определений)	0.10	–
49	517493.91	2233792.87	Метод спутниковых геодезических измерений (определений)	0.10	–
50	517493.75	2233795.88	Метод спутниковых геодезических измерений (определений)	0.10	–
51	517491.94	2233798.75	Метод спутниковых геодезических измерений (определений)	0.10	–
52	517520.04	2233854.92	Метод спутниковых геодезических измерений (определений)	0.10	–
53	517526.29	2233866.83	Метод спутниковых геодезических измерений (определений)	0.10	–
54	517543.03	2233895.82	Метод спутниковых геодезических измерений (определений)	0.10	–
55	517558.16	2233896.50	Метод спутниковых геодезических измерений (определений)	0.10	–
56	517562.22	2233904.30	Метод спутниковых	0.10	–
23	517730.31	2234119.73	Метод спутниковых геодезических измерений (определений)	0.10	–
24	517732.18	2234120.41	Метод спутниковых геодезических измерений (определений)	0.10	–
25	517731.41	2234122.58	Метод спутниковых геодезических измерений (определений)	0.10	–
26	517751.05	2234163.68	Метод спутниковых геодезических измерений (определений)	0.10	–
27	517780.38	2234150.71	Метод спутниковых геодезических измерений (определений)	0.10	–
28	517808.42	2234137.24	Метод спутниковых геодезических измерений (определений)	0.10	–
29	517815.47	2234134.09	Метод спутниковых геодезических измерений (определений)	0.10	–
30	517839.68	2234121.37	Метод спутниковых геодезических измерений (определений)	0.10	–
31	517875.96	2234102.40	Метод спутниковых геодезических измерений (определений)	0.10	–
32	517915.22	2234085.38	Метод спутниковых геодезических измерений (определений)	0.10	–
33	517932.74	2234080.72	Метод спутниковых геодезических измерений (определений)	0.10	–
34	517963.43	2234076.12	Метод спутниковых геодезических измерений (определений)	0.10	–
35	517964.47	2234075.78	Метод спутниковых геодезических измерений (определений)	0.10	–
36	517965.64	2234067.03	Метод спутниковых геодезических измерений (определений)	0.10	–
37	517965.48	2234065.06	Метод спутниковых геодезических измерений (определений)	0.10	–
38	517980.77	2234051.13	Метод спутниковых геодезических измерений (определений)	0.10	–
39	517996.20	2234037.67	Метод спутниковых геодезических измерений (определений)	0.10	–
40	517989.61	2234031.92	Метод спутниковых	0.10	–

			геодезических измерений (определений)		
57	517566.86	2233909.71	Метод спутниковых геодезических измерений (определений)	0.10	–
58	517570.45	2233910.46	Метод спутниковых геодезических измерений (определений)	0.10	–
59	517577.27	2233907.91	Метод спутниковых геодезических измерений (определений)	0.10	–
60	517587.89	2233903.31	Метод спутниковых геодезических измерений (определений)	0.10	–
61	517585.56	2233911.08	Метод спутниковых геодезических измерений (определений)	0.10	–
62	517584.35	2233910.97	Метод спутниковых геодезических измерений (определений)	0.10	–
63	517583.75	2233916.09	Метод спутниковых геодезических измерений (определений)	0.10	–
64	517584.96	2233916.24	Метод спутниковых геодезических измерений (определений)	0.10	–
65	517584.57	2233925.91	Метод спутниковых геодезических измерений (определений)	0.10	–
66	517595.02	2233945.17	Метод спутниковых геодезических измерений (определений)	0.10	–
67	517602.60	2233955.42	Метод спутниковых геодезических измерений (определений)	0.10	–
68	517603.91	2233957.52	Метод спутниковых геодезических измерений (определений)	0.10	–
69	517618.05	2233983.73	Метод спутниковых геодезических измерений (определений)	0.10	–
70	517621.78	2233989.38	Метод спутниковых геодезических измерений (определений)	0.10	–
71	517620.34	2234001.18	Метод спутниковых геодезических измерений (определений)	0.10	–
72	517622.34	2234001.42	Метод спутниковых геодезических измерений (определений)	0.10	–
73	517623.70	2233990.15	Метод спутниковых геодезических	0.10	–

			измерений (определений)		
74	517625.06	2233991.76	Метод спутниковых геодезических измерений (определений)	0.10	–
75	517629.23	2233995.32	Метод спутниковых геодезических измерений (определений)	0.10	–
76	517630.53	2233993.80	Метод спутниковых геодезических измерений (определений)	0.10	–
77	517626.48	2233990.34	Метод спутниковых геодезических измерений (определений)	0.10	–
78	517624.35	2233987.84	Метод спутниковых геодезических измерений (определений)	0.10	–
79	517620.12	2233982.70	Метод спутниковых геодезических измерений (определений)	0.10	–
80	517605.96	2233956.33	Метод спутниковых геодезических измерений (определений)	0.10	–
81	517604.56	2233954.12	Метод спутниковых геодезических измерений (определений)	0.10	–
82	517597.01	2233943.98	Метод спутниковых геодезических измерений (определений)	0.10	–
83	517586.87	2233925.48	Метод спутниковых геодезических измерений (определений)	0.10	–
84	517587.21	2233916.53	Метод спутниковых геодезических измерений (определений)	0.10	–
85	517588.85	2233916.73	Метод спутниковых геодезических измерений (определений)	0.10	–
86	517589.47	2233911.57	Метод спутниковых геодезических измерений (определений)	0.10	–
87	517588.91	2233911.49	Метод спутниковых геодезических измерений (определений)	0.10	–
88	517591.95	2233901.52	Метод спутниковых геодезических измерений (определений)	0.10	–
89	517598.67	2233898.08	Метод спутниковых геодезических измерений (определений)	0.10	–
90	517619.80	2233885.08	Метод спутниковых геодезических измерений	0.10	–

			(определений)		
91	517631.77	2233874.21	Метод спутниковых геодезических измерений (определений)	0.10	–
92	517641.91	2233869.66	Метод спутниковых геодезических измерений (определений)	0.10	–
93	517656.37	2233852.27	Метод спутниковых геодезических измерений (определений)	0.10	–
94	517669.56	2233845.07	Метод спутниковых геодезических измерений (определений)	0.10	–
95	517677.16	2233843.83	Метод спутниковых геодезических измерений (определений)	0.10	–
96	517679.36	2233848.45	Метод спутниковых геодезических измерений (определений)	0.10	–
97	517683.54	2233846.24	Метод спутниковых геодезических измерений (определений)	0.10	–
98	517682.23	2233843.48	Метод спутниковых геодезических измерений (определений)	0.10	–
99	517683.00	2233843.17	Метод спутниковых геодезических измерений (определений)	0.10	–
100	517682.18	2233841.20	Метод спутниковых геодезических измерений (определений)	0.10	–
101	517681.31	2233841.54	Метод спутниковых геодезических измерений (определений)	0.10	–
102	517680.22	2233839.24	Метод спутниковых геодезических измерений (определений)	0.10	–
103	517685.64	2233836.28	Метод спутниковых геодезических измерений (определений)	0.10	–
104	517686.33	2233837.66	Метод спутниковых геодезических измерений (определений)	0.10	–
105	517690.39	2233835.47	Метод спутниковых геодезических измерений (определений)	0.10	–
106	517687.82	2233831.34	Метод спутниковых геодезических измерений (определений)	0.10	–
107	517685.22	2233831.65	Метод спутниковых геодезических измерений (определений)	0.10	–
108	517672.80	2233838.39	Метод спутниковых геодезических измерений (определений)	0.10	–
109	517668.41	2233841.88	Метод спутниковых геодезических измерений (определений)	0.10	–
110	517662.80	2233842.73	Метод спутниковых геодезических измерений (определений)	0.10	–
111	517662.41	2233841.77	Метод спутниковых геодезических измерений (определений)	0.10	–
112	517658.42	2233843.67	Метод спутниковых геодезических измерений (определений)	0.10	–
113	517658.90	2233844.77	Метод спутниковых геодезических измерений (определений)	0.10	–
114	517637.01	2233862.10	Метод спутниковых геодезических измерений (определений)	0.10	–
115	517636.55	2233861.19	Метод спутниковых геодезических измерений (определений)	0.10	–
116	517631.99	2233863.62	Метод спутниковых геодезических измерений (определений)	0.10	–
117	517632.53	2233864.67	Метод спутниковых геодезических измерений (определений)	0.10	–
118	517599.34	2233875.85	Метод спутниковых геодезических измерений (определений)	0.10	–
119	517599.05	2233875.28	Метод спутниковых геодезических измерений (определений)	0.10	–
120	517594.44	2233878.15	Метод спутниковых геодезических измерений (определений)	0.10	–
121	517595.11	2233879.29	Метод спутниковых геодезических измерений (определений)	0.10	–
122	517589.52	2233897.89	Метод спутниковых геодезических измерений (определений)	0.10	–
123	517581.00	2233900.63	Метод спутниковых геодезических измерений (определений)	0.10	–
124	517568.91	2233906.83	Метод спутниковых геодезических измерений (определений)	0.10	–
125	517567.69	2233906.19	Метод спутниковых	0.10	–

			измерений (определений)		
143	517615.53	2233681.56	Метод спутниковых геодезических измерений (определений)	0.10	–
144	517621.58	2233678.98	Метод спутниковых геодезических измерений (определений)	0.10	–
145	517622.77	2233678.78	Метод спутниковых геодезических измерений (определений)	0.10	–
146	517636.34	2233680.76	Метод спутниковых геодезических измерений (определений)	0.10	–
147	517650.21	2233705.36	Метод спутниковых геодезических измерений (определений)	0.10	–
148	517638.76	2233711.73	Метод спутниковых геодезических измерений (определений)	0.10	–
149	517639.73	2233713.48	Метод спутниковых геодезических измерений (определений)	0.10	–
150	517652.94	2233706.13	Метод спутниковых геодезических измерений (определений)	0.10	–
151	517637.64	2233678.93	Метод спутниковых геодезических измерений (определений)	0.10	–
152	517622.76	2233676.76	Метод спутниковых геодезических измерений (определений)	0.10	–
153	517621.02	2233677.04	Метод спутниковых геодезических измерений (определений)	0.10	–
154	517614.68	2233679.75	Метод спутниковых геодезических измерений (определений)	0.10	–
155	517593.72	2233690.54	Метод спутниковых геодезических измерений (определений)	0.10	–
156	517588.43	2233693.39	Метод спутниковых геодезических измерений (определений)	0.10	–
157	517570.29	2233701.27	Метод спутниковых геодезических измерений (определений)	0.10	–
158	517566.13	2233703.18	Метод спутниковых геодезических измерений (определений)	0.10	–
159	517556.34	2233709.33	Метод спутниковых геодезических измерений	0.10	–

			геодезических измерений (определений)		
126	517563.90	2233898.58	Метод спутниковых геодезических измерений (определений)	0.10	–
127	517561.45	2233895.19	Метод спутниковых геодезических измерений (определений)	0.10	–
128	517558.90	2233893.59	Метод спутниковых геодезических измерений (определений)	0.10	–
129	517527.58	2233833.39	Метод спутниковых геодезических измерений (определений)	0.10	–
130	517515.09	2233807.77	Метод спутниковых геодезических измерений (определений)	0.10	–
131	517495.77	2233770.32	Метод спутниковых геодезических измерений (определений)	0.10	–
132	517493.32	2233771.52	Метод спутниковых геодезических измерений (определений)	0.10	–
133	517487.19	2233766.62	Метод спутниковых геодезических измерений (определений)	0.10	–
134	517484.83	2233763.98	Метод спутниковых геодезических измерений (определений)	0.10	–
135	517483.77	2233760.04	Метод спутниковых геодезических измерений (определений)	0.10	–
136	517501.27	2233747.96	Метод спутниковых геодезических измерений (определений)	0.10	–
137	517501.23	2233743.34	Метод спутниковых геодезических измерений (определений)	0.10	–
138	517532.09	2233723.83	Метод спутниковых геодезических измерений (определений)	0.10	–
139	517557.33	2233711.07	Метод спутниковых геодезических измерений (определений)	0.10	–
140	517567.08	2233704.94	Метод спутниковых геодезических измерений (определений)	0.10	–
141	517589.30	2233695.19	Метод спутниковых геодезических измерений (определений)	0.10	–
142	517594.65	2233692.31	Метод спутниковых геодезических	0.10	–

			(определений)		
160	517531.12	2233722.08	Метод спутниковых геодезических измерений (определений)	0.10	–
161	517499.22	2233742.24	Метод спутниковых геодезических измерений (определений)	0.10	–
162	517499.26	2233746.92	Метод спутниковых геодезических измерений (определений)	0.10	–
163	517483.61	2233757.72	Метод спутниковых геодезических измерений (определений)	0.10	–
164	517482.82	2233757.32	Метод спутниковых геодезических измерений (определений)	0.10	–
165	517464.82	2233725.65	Метод спутниковых геодезических измерений (определений)	0.10	–
166	517459.41	2233715.30	Метод спутниковых геодезических измерений (определений)	0.10	–
167	517443.31	2233685.85	Метод спутниковых геодезических измерений (определений)	0.10	–
168	517433.97	2233674.70	Метод спутниковых геодезических измерений (определений)	0.10	–
169	517415.51	2233684.79	Метод спутниковых геодезических измерений (определений)	0.10	–
170	517414.03	2233686.47	Метод спутниковых геодезических измерений (определений)	0.10	–
171	517414.09	2233689.15	Метод спутниковых геодезических измерений (определений)	0.10	–
172	517416.40	2233692.86	Метод спутниковых геодезических измерений (определений)	0.10	–
173	517423.64	2233698.67	Метод спутниковых геодезических измерений (определений)	0.10	–
174	517424.06	2233700.25	Метод спутниковых геодезических измерений (определений)	0.10	–
175	517422.90	2233702.38	Метод спутниковых геодезических измерений (определений)	0.10	–
176	517403.08	2233701.90	Метод спутниковых геодезических измерений (определений)	0.10	–
177	517394.86	2233701.20	Метод спутниковых геодезических измерений (определений)	0.10	–
178	517389.47	2233694.45	Метод спутниковых геодезических измерений (определений)	0.10	–
179	517388.40	2233691.05	Метод спутниковых геодезических измерений (определений)	0.10	–
180	517392.41	2233684.69	Метод спутниковых геодезических измерений (определений)	0.10	–
181	517392.71	2233679.29	Метод спутниковых геодезических измерений (определений)	0.10	–
182	517388.89	2233667.50	Метод спутниковых геодезических измерений (определений)	0.10	–
183	517390.33	2233665.38	Метод спутниковых геодезических измерений (определений)	0.10	–
184	517414.50	2233652.48	Метод спутниковых геодезических измерений (определений)	0.10	–
185	517424.13	2233647.47	Метод спутниковых геодезических измерений (определений)	0.10	–
186	517428.00	2233646.92	Метод спутниковых геодезических измерений (определений)	0.10	–
187	517430.33	2233646.16	Метод спутниковых геодезических измерений (определений)	0.10	–
188	517437.59	2233642.85	Метод спутниковых геодезических измерений (определений)	0.10	–
189	517441.76	2233640.72	Метод спутниковых геодезических измерений (определений)	0.10	–
190	517441.70	2233638.20	Метод спутниковых геодезических измерений (определений)	0.10	–
191	517439.70	2233638.25	Метод спутниковых геодезических измерений (определений)	0.10	–
192	517439.73	2233639.50	Метод спутниковых геодезических измерений (определений)	0.10	–
193	517436.72	2233641.05	Метод спутниковых геодезических измерений (определений)	0.10	–
194	517429.59	2233644.29	Метод спутниковых	0.10	–

			измерений (определений)		
212	517404.62	2233803.21	Метод спутниковых геодезических измерений (определений)	0.10	–
213	517380.41	2233827.13	Метод спутниковых геодезических измерений (определений)	0.10	–
214	517387.07	2233843.18	Метод спутниковых геодезических измерений (определений)	0.10	–
215	517364.70	2233861.61	Метод спутниковых геодезических измерений (определений)	0.10	–
216	517350.17	2233858.72	Метод спутниковых геодезических измерений (определений)	0.10	–
217	517345.16	2233853.47	Метод спутниковых геодезических измерений (определений)	0.10	–
218	517343.20	2233853.36	Метод спутниковых геодезических измерений (определений)	0.10	–
219	517332.21	2233861.80	Метод спутниковых геодезических измерений (определений)	0.10	–
220	517331.37	2233861.72	Метод спутниковых геодезических измерений (определений)	0.10	–
221	517327.08	2233865.08	Метод спутниковых геодезических измерений (определений)	0.10	–
222	517316.56	2233866.86	Метод спутниковых геодезических измерений (определений)	0.10	–
223	517296.84	2233864.35	Метод спутниковых геодезических измерений (определений)	0.10	–
224	517297.19	2233861.47	Метод спутниковых геодезических измерений (определений)	0.10	–
225	517295.22	2233861.23	Метод спутниковых геодезических измерений (определений)	0.10	–
226	517296.43	2233842.96	Метод спутниковых геодезических измерений (определений)	0.10	–
227	517297.97	2233843.17	Метод спутниковых геодезических измерений (определений)	0.10	–
228	517298.79	2233837.34	Метод спутниковых геодезических измерений	0.10	–

			геодезических измерений (определений)		
195	517427.55	2233644.96	Метод спутниковых геодезических измерений (определений)	0.10	–
196	517423.51	2233645.54	Метод спутниковых геодезических измерений (определений)	0.10	–
197	517388.95	2233663.86	Метод спутниковых геодезических измерений (определений)	0.10	–
198	517386.69	2233667.20	Метод спутниковых геодезических измерений (определений)	0.10	–
199	517390.69	2233679.55	Метод спутниковых геодезических измерений (определений)	0.10	–
200	517390.45	2233684.06	Метод спутниковых геодезических измерений (определений)	0.10	–
201	517386.21	2233690.77	Метод спутниковых геодезических измерений (определений)	0.10	–
202	517387.67	2233695.41	Метод спутниковых геодезических измерений (определений)	0.10	–
203	517392.23	2233701.12	Метод спутниковых геодезических измерений (определений)	0.10	–
204	517390.28	2233702.37	Метод спутниковых геодезических измерений (определений)	0.10	–
205	517388.24	2233717.13	Метод спутниковых геодезических измерений (определений)	0.10	–
206	517389.00	2233718.58	Метод спутниковых геодезических измерений (определений)	0.10	–
207	517368.56	2233730.33	Метод спутниковых геодезических измерений (определений)	0.10	–
208	517383.72	2233756.67	Метод спутниковых геодезических измерений (определений)	0.10	–
209	517403.98	2233744.99	Метод спутниковых геодезических измерений (определений)	0.10	–
210	517421.95	2233775.12	Метод спутниковых геодезических измерений (определений)	0.10	–
211	517417.30	2233795.61	Метод спутниковых геодезических	0.10	–

			(определений)		
229	517292.28	2233836.43	Метод спутниковых геодезических измерений (определений)	0.10	–
230	517292.00	2233838.40	Метод спутниковых геодезических измерений (определений)	0.10	–
231	517234.58	2233829.84	Метод спутниковых геодезических измерений (определений)	0.10	–
232	517229.00	2233828.90	Метод спутниковых геодезических измерений (определений)	0.10	–
233	517228.84	2233829.86	Метод спутниковых геодезических измерений (определений)	0.10	–
234	517225.90	2233829.66	Метод спутниковых геодезических измерений (определений)	0.10	–
235	517216.10	2233835.49	Метод спутниковых геодезических измерений (определений)	0.10	–
236	517207.23	2233839.31	Метод спутниковых геодезических измерений (определений)	0.10	–
237	517198.80	2233838.53	Метод спутниковых геодезических измерений (определений)	0.10	–
238	517195.27	2233836.23	Метод спутниковых геодезических измерений (определений)	0.10	–
239	517191.47	2233835.77	Метод спутниковых геодезических измерений (определений)	0.10	–
240	517174.10	2233803.28	Метод спутниковых геодезических измерений (определений)	0.10	–
241	517151.82	2233763.41	Метод спутниковых геодезических измерений (определений)	0.10	–
242	517152.16	2233760.98	Метод спутниковых геодезических измерений (определений)	0.10	–
243	517155.02	2233758.63	Метод спутниковых геодезических измерений (определений)	0.10	–
244	517165.99	2233753.15	Метод спутниковых геодезических измерений (определений)	0.10	–
245	517180.11	2233745.43	Метод спутниковых геодезических измерений (определений)	0.10	–
246	517171.85	2233728.91	Метод спутниковых геодезических измерений (определений)	0.10	–
247	517164.41	2233716.20	Метод спутниковых геодезических измерений (определений)	0.10	–
248	517164.00	2233713.63	Метод спутниковых геодезических измерений (определений)	0.10	–
249	517149.25	2233686.81	Метод спутниковых геодезических измерений (определений)	0.10	–
250	517143.43	2233677.30	Метод спутниковых геодезических измерений (определений)	0.10	–
251	517136.12	2233660.58	Метод спутниковых геодезических измерений (определений)	0.10	–
252	517123.01	2233635.48	Метод спутниковых геодезических измерений (определений)	0.10	–
253	517135.19	2233628.49	Метод спутниковых геодезических измерений (определений)	0.10	–
254	517131.04	2233620.41	Метод спутниковых геодезических измерений (определений)	0.10	–
255	517127.19	2233621.40	Метод спутниковых геодезических измерений (определений)	0.10	–
256	517127.71	2233623.34	Метод спутниковых геодезических измерений (определений)	0.10	–
257	517129.84	2233622.77	Метод спутниковых геодезических измерений (определений)	0.10	–
258	517132.51	2233627.72	Метод спутниковых геодезических измерений (определений)	0.10	–
259	517120.34	2233634.70	Метод спутниковых геодезических измерений (определений)	0.10	–
260	517134.32	2233661.44	Метод спутниковых геодезических измерений (определений)	0.10	–
261	517141.65	2233678.23	Метод спутниковых геодезических измерений (определений)	0.10	–
262	517147.52	2233687.81	Метод спутниковых геодезических измерений (определений)	0.10	–
263	517162.08	2233714.29	Метод спутниковых	0.10	–

			измерений (определений)		
281	517096.13	2233917.17	Метод спутниковых геодезических измерений (определений)	0.10	–
282	517089.31	2233911.79	Метод спутниковых геодезических измерений (определений)	0.10	–
283	517100.54	2233905.81	Метод спутниковых геодезических измерений (определений)	0.10	–
284	517070.51	2233852.45	Метод спутниковых геодезических измерений (определений)	0.10	–
285	517067.75	2233849.97	Метод спутниковых геодезических измерений (определений)	0.10	–
286	517065.99	2233847.06	Метод спутниковых геодезических измерений (определений)	0.10	–
287	517064.45	2233842.03	Метод спутниковых геодезических измерений (определений)	0.10	–
288	517048.91	2233810.91	Метод спутниковых геодезических измерений (определений)	0.10	–
289	517044.39	2233803.64	Метод спутниковых геодезических измерений (определений)	0.10	–
290	517034.46	2233794.97	Метод спутниковых геодезических измерений (определений)	0.10	–
291	517004.52	2233736.18	Метод спутниковых геодезических измерений (определений)	0.10	–
292	517001.31	2233730.15	Метод спутниковых геодезических измерений (определений)	0.10	–
293	516999.37	2233722.78	Метод спутниковых геодезических измерений (определений)	0.10	–
294	516988.44	2233701.68	Метод спутниковых геодезических измерений (определений)	0.10	–
295	516974.90	2233676.06	Метод спутниковых геодезических измерений (определений)	0.10	–
296	516970.66	2233668.40	Метод спутниковых геодезических измерений (определений)	0.10	–
297	516975.01	2233668.55	Метод спутниковых геодезических измерений	0.10	–

			геодезических измерений (определений)		
264	517162.49	2233716.89	Метод спутниковых геодезических измерений (определений)	0.10	–
265	517170.09	2233729.86	Метод спутниковых геодезических измерений (определений)	0.10	–
266	517177.46	2233744.60	Метод спутниковых геодезических измерений (определений)	0.10	–
267	517165.06	2233751.38	Метод спутниковых геодезических измерений (определений)	0.10	–
268	517153.92	2233756.94	Метод спутниковых геодезических измерений (определений)	0.10	–
269	517150.50	2233759.77	Метод спутниковых геодезических измерений (определений)	0.10	–
270	517149.75	2233761.67	Метод спутниковых геодезических измерений (определений)	0.10	–
271	517149.84	2233763.97	Метод спутниковых геодезических измерений (определений)	0.10	–
272	517172.35	2233804.23	Метод спутниковых геодезических измерений (определений)	0.10	–
273	517190.00	2233837.25	Метод спутниковых геодезических измерений (определений)	0.10	–
274	517192.01	2233838.30	Метод спутниковых геодезических измерений (определений)	0.10	–
275	517187.24	2233866.86	Метод спутниковых геодезических измерений (определений)	0.10	–
276	517184.59	2233869.35	Метод спутниковых геодезических измерений (определений)	0.10	–
277	517181.29	2233871.47	Метод спутниковых геодезических измерений (определений)	0.10	–
278	517157.37	2233891.83	Метод спутниковых геодезических измерений (определений)	0.10	–
279	517114.98	2233927.73	Метод спутниковых геодезических измерений (определений)	0.10	–
280	517108.91	2233933.09	Метод спутниковых геодезических	0.10	–

			(определений)		
298	516993.09	2233659.39	Метод спутниковых геодезических измерений (определений)	0.10	–
299	517026.65	2233642.04	Метод спутниковых геодезических измерений (определений)	0.10	–
300	517041.07	2233633.47	Метод спутниковых геодезических измерений (определений)	0.10	–
301	517052.30	2233627.34	Метод спутниковых геодезических измерений (определений)	0.10	–
302	517060.57	2233624.38	Метод спутниковых геодезических измерений (определений)	0.10	–
303	517070.48	2233617.23	Метод спутниковых геодезических измерений (определений)	0.10	–
304	517095.21	2233605.04	Метод спутниковых геодезических измерений (определений)	0.10	–
305	517101.44	2233601.18	Метод спутниковых геодезических измерений (определений)	0.10	–
306	517107.23	2233599.38	Метод спутниковых геодезических измерений (определений)	0.10	–
307	517111.66	2233598.72	Метод спутниковых геодезических измерений (определений)	0.10	–
308	517119.75	2233611.15	Метод спутниковых геодезических измерений (определений)	0.10	–
309	517119.91	2233613.81	Метод спутниковых геодезических измерений (определений)	0.10	–
310	517120.89	2233618.23	Метод спутниковых геодезических измерений (определений)	0.10	–
311	517122.84	2233617.80	Метод спутниковых геодезических измерений (определений)	0.10	–
312	517121.90	2233613.53	Метод спутниковых геодезических измерений (определений)	0.10	–
313	517121.72	2233610.50	Метод спутниковых геодезических измерений (определений)	0.10	–
314	517112.63	2233596.55	Метод спутниковых геодезических измерений (определений)	0.10	–
315	517106.78	2233597.43	Метод спутниковых геодезических измерений (определений)	0.10	–
316	517100.60	2233599.34	Метод спутниковых геодезических измерений (определений)	0.10	–
317	517094.24	2233603.29	Метод спутниковых геодезических измерений (определений)	0.10	–
318	517069.45	2233615.50	Метод спутниковых геодезических измерений (определений)	0.10	–
319	517059.63	2233622.59	Метод спутниковых геодезических измерений (определений)	0.10	–
320	517051.48	2233625.51	Метод спутниковых геодезических измерений (определений)	0.10	–
321	517040.08	2233631.73	Метод спутниковых геодезических измерений (определений)	0.10	–
322	517025.68	2233640.29	Метод спутниковых геодезических измерений (определений)	0.10	–
323	516992.19	2233657.61	Метод спутниковых геодезических измерений (определений)	0.10	–
324	516974.56	2233666.53	Метод спутниковых геодезических измерений (определений)	0.10	–
325	516969.53	2233666.36	Метод спутниковых геодезических измерений (определений)	0.10	–
326	516959.82	2233648.00	Метод спутниковых геодезических измерений (определений)	0.10	–
327	516954.95	2233638.55	Метод спутниковых геодезических измерений (определений)	0.10	–
328	516952.35	2233635.95	Метод спутниковых геодезических измерений (определений)	0.10	–
329	516949.04	2233635.00	Метод спутниковых геодезических измерений (определений)	0.10	–
330	516943.27	2233636.42	Метод спутниковых геодезических измерений (определений)	0.10	–
331	516925.27	2233645.12	Метод спутниковых геодезических измерений (определений)	0.10	–
332	516910.76	2233652.37	Метод спутниковых	0.10	–

			геодезических измерений (определений)		
333	516901.77	2233634.40	Метод спутниковых геодезических измерений (определений)	0.10	–
334	516876.40	2233647.11	Метод спутниковых геодезических измерений (определений)	0.10	–
335	516881.05	2233656.30	Метод спутниковых геодезических измерений (определений)	0.10	–
336	516865.65	2233668.15	Метод спутниковых геодезических измерений (определений)	0.10	–
337	516851.83	2233671.13	Метод спутниковых геодезических измерений (определений)	0.10	–
338	516836.41	2233673.74	Метод спутниковых геодезических измерений (определений)	0.10	–
339	516834.67	2233674.74	Метод спутниковых геодезических измерений (определений)	0.10	–
340	516818.34	2233681.36	Метод спутниковых геодезических измерений (определений)	0.10	–
341	516815.24	2233675.05	Метод спутниковых геодезических измерений (определений)	0.10	–
342	516795.28	2233637.60	Метод спутниковых геодезических измерений (определений)	0.10	–
343	516783.88	2233642.83	Метод спутниковых геодезических измерений (определений)	0.10	–
344	516783.02	2233642.73	Метод спутниковых геодезических измерений (определений)	0.10	–
345	516783.23	2233640.54	Метод спутниковых геодезических измерений (определений)	0.10	–
346	516788.65	2233608.45	Метод спутниковых геодезических измерений (определений)	0.10	–
347	516791.62	2233607.68	Метод спутниковых геодезических измерений (определений)	0.10	–
348	516795.84	2233606.16	Метод спутниковых геодезических измерений (определений)	0.10	–
349	516796.62	2233602.78	Метод спутниковых геодезических	0.10	–

			измерений (определений)		
350	516789.35	2233588.61	Метод спутниковых геодезических измерений (определений)	0.10	–
351	516784.09	2233579.40	Метод спутниковых геодезических измерений (определений)	0.10	–
352	516775.37	2233565.91	Метод спутниковых геодезических измерений (определений)	0.10	–
353	516752.12	2233577.96	Метод спутниковых геодезических измерений (определений)	0.10	–
354	516736.91	2233586.07	Метод спутниковых геодезических измерений (определений)	0.10	–
355	516713.77	2233598.11	Метод спутниковых геодезических измерений (определений)	0.10	–
356	516687.91	2233545.90	Метод спутниковых геодезических измерений (определений)	0.10	–
357	516679.34	2233526.77	Метод спутниковых геодезических измерений (определений)	0.10	–
358	516681.49	2233525.66	Метод спутниковых геодезических измерений (определений)	0.10	–
359	516668.41	2233500.60	Метод спутниковых геодезических измерений (определений)	0.10	–
360	516644.99	2233512.82	Метод спутниковых геодезических измерений (определений)	0.10	–
361	516658.03	2233537.80	Метод спутниковых геодезических измерений (определений)	0.10	–
362	516677.57	2233527.69	Метод спутниковых геодезических измерений (определений)	0.10	–
363	516686.11	2233546.75	Метод спутниковых геодезических измерений (определений)	0.10	–
364	516712.89	2233600.83	Метод спутниковых геодезических измерений (определений)	0.10	–
365	516737.84	2233587.84	Метод спутниковых геодезических измерений (определений)	0.10	–
366	516753.05	2233579.73	Метод спутниковых геодезических измерений	0.10	–

			(определений)		
367	516774.68	2233568.52	Метод спутниковых геодезических измерений (определений)	0.10	–
368	516782.39	2233580.44	Метод спутниковых геодезических измерений (определений)	0.10	–
369	516787.59	2233589.56	Метод спутниковых геодезических измерений (определений)	0.10	–
370	516794.51	2233603.04	Метод спутниковых геодезических измерений (определений)	0.10	–
371	516794.14	2233604.65	Метод спутниковых геодезических измерений (определений)	0.10	–
372	516786.89	2233606.84	Метод спутниковых геодезических измерений (определений)	0.10	–
373	516781.24	2233640.29	Метод спутниковых геодезических измерений (определений)	0.10	–
374	516781.04	2233642.79	Метод спутниковых геодезических измерений (определений)	0.10	–
375	516781.68	2233644.54	Метод спутниковых геодезических измерений (определений)	0.10	–
376	516784.18	2233644.89	Метод спутниковых геодезических измерений (определений)	0.10	–
377	516794.40	2233640.20	Метод спутниковых геодезических измерений (определений)	0.10	–
378	516813.46	2233675.96	Метод спутниковых геодезических измерений (определений)	0.10	–
379	516817.38	2233683.90	Метод спутниковых геодезических измерений (определений)	0.10	–
380	516835.55	2233676.54	Метод спутниковых геодезических измерений (определений)	0.10	–
381	516837.09	2233675.65	Метод спутниковых геодезических измерений (определений)	0.10	–
382	516852.21	2233673.09	Метод спутниковых геодезических измерений (определений)	0.10	–
383	516861.50	2233671.09	Метод спутниковых геодезических измерений (определений)	0.10	–
384	516853.38	2233674.86	Метод спутниковых геодезических измерений (определений)	0.10	–
385	516835.91	2233683.49	Метод спутниковых геодезических измерений (определений)	0.10	–
386	516831.48	2233680.90	Метод спутниковых геодезических измерений (определений)	0.10	–
387	516827.77	2233681.10	Метод спутниковых геодезических измерений (определений)	0.10	–
388	516822.35	2233683.60	Метод спутниковых геодезических измерений (определений)	0.10	–
389	516812.97	2233687.07	Метод спутниковых геодезических измерений (определений)	0.10	–
390	516804.45	2233692.40	Метод спутниковых геодезических измерений (определений)	0.10	–
391	516803.59	2233694.33	Метод спутниковых геодезических измерений (определений)	0.10	–
392	516815.26	2233711.25	Метод спутниковых геодезических измерений (определений)	0.10	–
393	516824.54	2233729.37	Метод спутниковых геодезических измерений (определений)	0.10	–
394	516827.42	2233735.23	Метод спутниковых геодезических измерений (определений)	0.10	–
395	516831.60	2233745.00	Метод спутниковых геодезических измерений (определений)	0.10	–
396	516824.16	2233749.14	Метод спутниковых геодезических измерений (определений)	0.10	–
397	516824.50	2233752.82	Метод спутниковых геодезических измерений (определений)	0.10	–
398	516812.78	2233761.04	Метод спутниковых геодезических измерений (определений)	0.10	–
399	516806.15	2233765.45	Метод спутниковых геодезических измерений (определений)	0.10	–
400	516800.71	2233766.85	Метод спутниковых геодезических измерений (определений)	0.10	–
401	516787.63	2233767.37	Метод спутниковых	0.10	–

			геодезических измерений (определений)		
402	516771.01	2233736.67	Метод спутниковых геодезических измерений (определений)	0.10	–
403	516770.06	2233735.58	Метод спутниковых геодезических измерений (определений)	0.10	–
404	516767.43	2233733.95	Метод спутниковых геодезических измерений (определений)	0.10	–
405	516765.61	2233733.31	Метод спутниковых геодезических измерений (определений)	0.10	–
406	516762.49	2233733.19	Метод спутниковых геодезических измерений (определений)	0.10	–
407	516742.58	2233742.80	Метод спутниковых геодезических измерений (определений)	0.10	–
408	516738.56	2233744.25	Метод спутниковых геодезических измерений (определений)	0.10	–
409	516735.89	2233739.31	Метод спутниковых геодезических измерений (определений)	0.10	–
410	516734.27	2233739.07	Метод спутниковых геодезических измерений (определений)	0.10	–
411	516731.32	2233740.38	Метод спутниковых геодезических измерений (определений)	0.10	–
412	516732.15	2233742.21	Метод спутниковых геодезических измерений (определений)	0.10	–
413	516734.46	2233741.19	Метод спутниковых геодезических измерений (определений)	0.10	–
414	516737.23	2233746.13	Метод спутниковых геодезических измерений (определений)	0.10	–
415	516738.83	2233746.29	Метод спутниковых геодезических измерений (определений)	0.10	–
416	516743.34	2233744.65	Метод спутниковых геодезических измерений (определений)	0.10	–
417	516762.91	2233735.21	Метод спутниковых геодезических измерений (определений)	0.10	–
418	516765.23	2233735.30	Метод спутниковых геодезических	0.10	–

			измерений (определений)		
419	516766.59	2233735.78	Метод спутниковых геодезических измерений (определений)	0.10	–
420	516769.36	2233737.82	Метод спутниковых геодезических измерений (определений)	0.10	–
421	516786.46	2233769.42	Метод спутниковых геодезических измерений (определений)	0.10	–
422	516801.00	2233768.84	Метод спутниковых геодезических измерений (определений)	0.10	–
423	516806.98	2233767.30	Метод спутниковых геодезических измерений (определений)	0.10	–
424	516813.91	2233762.69	Метод спутниковых геодезических измерений (определений)	0.10	–
425	516824.72	2233755.11	Метод спутниковых геодезических измерений (определений)	0.10	–
426	516826.52	2233774.35	Метод спутниковых геодезических измерений (определений)	0.10	–
427	516831.39	2233784.06	Метод спутниковых геодезических измерений (определений)	0.10	–
428	516801.08	2233799.02	Метод спутниковых геодезических измерений (определений)	0.10	–
429	516781.77	2233809.00	Метод спутниковых геодезических измерений (определений)	0.10	–
430	516771.79	2233814.29	Метод спутниковых геодезических измерений (определений)	0.10	–
431	516745.33	2233827.21	Метод спутниковых геодезических измерений (определений)	0.10	–
432	516741.80	2233827.51	Метод спутниковых геодезических измерений (определений)	0.10	–
433	516728.66	2233834.11	Метод спутниковых геодезических измерений (определений)	0.10	–
434	516710.27	2233824.39	Метод спутниковых геодезических измерений (определений)	0.10	–
435	516707.41	2233824.94	Метод спутниковых геодезических измерений	0.10	–

			(определений)		
436	516701.96	2233827.94	Метод спутниковых геодезических измерений (определений)	0.10	–
437	516698.51	2233821.71	Метод спутниковых геодезических измерений (определений)	0.10	–
438	516673.67	2233834.77	Метод спутниковых геодезических измерений (определений)	0.10	–
439	516685.91	2233858.15	Метод спутниковых геодезических измерений (определений)	0.10	–
440	516697.34	2233852.13	Метод спутниковых геодезических измерений (определений)	0.10	–
441	516706.84	2233867.37	Метод спутниковых геодезических измерений (определений)	0.10	–
442	516708.84	2233868.11	Метод спутниковых геодезических измерений (определений)	0.10	–
443	516718.46	2233863.50	Метод спутниковых геодезических измерений (определений)	0.10	–
444	516727.21	2233859.04	Метод спутниковых геодезических измерений (определений)	0.10	–
445	516735.58	2233853.93	Метод спутниковых геодезических измерений (определений)	0.10	–
446	516739.87	2233854.91	Метод спутниковых геодезических измерений (определений)	0.10	–
447	516747.13	2233868.61	Метод спутниковых геодезических измерений (определений)	0.10	–
448	516758.47	2233886.37	Метод спутниковых геодезических измерений (определений)	0.10	–
449	516759.27	2233893.52	Метод спутниковых геодезических измерений (определений)	0.10	–
450	516766.41	2233925.95	Метод спутниковых геодезических измерений (определений)	0.10	–
451	516770.20	2233934.13	Метод спутниковых геодезических измерений (определений)	0.10	–
452	516790.49	2233958.46	Метод спутниковых геодезических измерений (определений)	0.10	–
453	516814.11	2233965.55	Метод спутниковых геодезических измерений (определений)	0.10	–
454	516824.59	2233959.40	Метод спутниковых геодезических измерений (определений)	0.10	–
455	516876.06	2233931.92	Метод спутниковых геодезических измерений (определений)	0.10	–
456	516887.01	2233926.30	Метод спутниковых геодезических измерений (определений)	0.10	–
457	516900.25	2233920.00	Метод спутниковых геодезических измерений (определений)	0.10	–
458	516909.75	2233937.50	Метод спутниковых геодезических измерений (определений)	0.10	–
459	516934.65	2233924.07	Метод спутниковых геодезических измерений (определений)	0.10	–
460	516933.30	2233921.57	Метод спутниковых геодезических измерений (определений)	0.10	–
461	516958.23	2233908.59	Метод спутниковых геодезических измерений (определений)	0.10	–
462	516994.59	2233889.48	Метод спутниковых геодезических измерений (определений)	0.10	–
463	517035.57	2233868.92	Метод спутниковых геодезических измерений (определений)	0.10	–
464	517041.66	2233867.07	Метод спутниковых геодезических измерений (определений)	0.10	–
465	517051.56	2233869.80	Метод спутниковых геодезических измерений (определений)	0.10	–
466	517056.45	2233872.37	Метод спутниковых геодезических измерений (определений)	0.10	–
467	517060.16	2233875.20	Метод спутниковых геодезических измерений (определений)	0.10	–
468	517068.00	2233887.19	Метод спутниковых геодезических измерений (определений)	0.10	–
469	517072.53	2233893.53	Метод спутниковых геодезических измерений (определений)	0.10	–
470	517083.35	2233909.65	Метод спутниковых	0.10	–

			геодезических измерений (определений)		
471	517085.69	2233911.49	Метод спутниковых геодезических измерений (определений)	0.10	–
472	517080.11	2233914.56	Метод спутниковых геодезических измерений (определений)	0.10	–
473	517064.79	2233923.13	Метод спутниковых геодезических измерений (определений)	0.10	–
474	517058.02	2233926.18	Метод спутниковых геодезических измерений (определений)	0.10	–
475	517031.86	2233939.33	Метод спутниковых геодезических измерений (определений)	0.10	–
476	517002.58	2233954.50	Метод спутниковых геодезических измерений (определений)	0.10	–
477	516993.90	2233959.63	Метод спутниковых геодезических измерений (определений)	0.10	–
478	516983.25	2233966.80	Метод спутниковых геодезических измерений (определений)	0.10	–
479	516982.95	2233971.80	Метод спутниковых геодезических измерений (определений)	0.10	–
480	516981.96	2233974.55	Метод спутниковых геодезических измерений (определений)	0.10	–
481	516988.11	2233987.30	Метод спутниковых геодезических измерений (определений)	0.10	–
482	516993.83	2233993.25	Метод спутниковых геодезических измерений (определений)	0.10	–
483	517002.40	2233999.50	Метод спутниковых геодезических измерений (определений)	0.10	–
484	517011.82	2234007.43	Метод спутниковых геодезических измерений (определений)	0.10	–
485	517018.39	2234015.25	Метод спутниковых геодезических измерений (определений)	0.10	–
486	517020.56	2234016.95	Метод спутниковых геодезических измерений (определений)	0.10	–
487	517027.40	2234025.99	Метод спутниковых геодезических	0.10	–

			измерений (определений)		
488	517030.06	2234029.68	Метод спутниковых геодезических измерений (определений)	0.10	–
489	517034.03	2234031.11	Метод спутниковых геодезических измерений (определений)	0.10	–
490	517041.09	2234036.70	Метод спутниковых геодезических измерений (определений)	0.10	–
491	517046.66	2234040.17	Метод спутниковых геодезических измерений (определений)	0.10	–
492	517059.79	2234056.29	Метод спутниковых геодезических измерений (определений)	0.10	–
493	517066.51	2234065.88	Метод спутниковых геодезических измерений (определений)	0.10	–
494	517080.77	2234079.98	Метод спутниковых геодезических измерений (определений)	0.10	–
495	517085.73	2234077.79	Метод спутниковых геодезических измерений (определений)	0.10	–
496	517105.85	2234066.36	Метод спутниковых геодезических измерений (определений)	0.10	–
497	517106.54	2234066.79	Метод спутниковых геодезических измерений (определений)	0.10	–
498	517105.57	2234083.44	Метод спутниковых геодезических измерений (определений)	0.10	–
499	517135.91	2234085.02	Метод спутниковых геодезических измерений (определений)	0.10	–
500	517137.44	2234059.00	Метод спутниковых геодезических измерений (определений)	0.10	–
501	517122.10	2234058.10	Метод спутниковых геодезических измерений (определений)	0.10	–
502	517122.22	2234056.81	Метод спутниковых геодезических измерений (определений)	0.10	–
503	517137.45	2234047.25	Метод спутниковых геодезических измерений (определений)	0.10	–
504	517168.21	2234031.95	Метод спутниковых геодезических измерений	0.10	–

			(определений)		
505	517188.66	2234021.74	Метод спутниковых геодезических измерений (определений)	0.10	–
506	517207.91	2234005.12	Метод спутниковых геодезических измерений (определений)	0.10	–
507	517201.98	2233999.40	Метод спутниковых геодезических измерений (определений)	0.10	–
508	517212.71	2233928.58	Метод спутниковых геодезических измерений (определений)	0.10	–
509	517218.84	2233883.28	Метод спутниковых геодезических измерений (определений)	0.10	–
510	517223.08	2233859.80	Метод спутниковых геодезических измерений (определений)	0.10	–
511	517229.30	2233836.82	Метод спутниковых геодезических измерений (определений)	0.10	–
512	517229.48	2233834.26	Метод спутниковых геодезических измерений (определений)	0.10	–
513	517233.71	2233834.97	Метод спутниковых геодезических измерений (определений)	0.10	–
514	517233.99	2233833.33	Метод спутниковых геодезических измерений (определений)	0.10	–
515	517291.56	2233841.56	Метод спутниковых геодезических измерений (определений)	0.10	–
516	517291.46	2233842.25	Метод спутниковых геодезических измерений (определений)	0.10	–
517	517293.04	2233842.48	Метод спутниковых геодезических измерений (определений)	0.10	–
518	517291.96	2233860.84	Метод спутниковых геодезических измерений (определений)	0.10	–
519	517291.12	2233860.73	Метод спутниковых геодезических измерений (определений)	0.10	–
520	517290.37	2233866.83	Метод спутниковых геодезических измерений (определений)	0.10	–
521	517296.44	2233867.57	Метод спутниковых геодезических измерений (определений)	0.10	–
522	517296.49	2233867.19	Метод спутниковых геодезических измерений (определений)	0.10	–
523	517314.73	2233869.74	Метод спутниковых геодезических измерений (определений)	0.10	–
524	517316.99	2233869.75	Метод спутниковых геодезических измерений (определений)	0.10	–
525	517328.24	2233868.10	Метод спутниковых геодезических измерений (определений)	0.10	–
526	517332.56	2233864.60	Метод спутниковых геодезических измерений (определений)	0.10	–
527	517343.40	2233878.07	Метод спутниковых геодезических измерений (определений)	0.10	–
528	517342.15	2233884.31	Метод спутниковых геодезических измерений (определений)	0.10	–
529	517339.34	2233883.71	Метод спутниковых геодезических измерений (определений)	0.10	–
530	517333.07	2233913.11	Метод спутниковых геодезических измерений (определений)	0.10	–
531	517358.83	2233918.63	Метод спутниковых геодезических измерений (определений)	0.10	–
532	517365.10	2233889.23	Метод спутниковых геодезических измерений (определений)	0.10	–
533	517361.56	2233888.47	Метод спутниковых геодезических измерений (определений)	0.10	–
534	517367.77	2233863.46	Метод спутниковых геодезических измерений (определений)	0.10	–
535	517389.38	2233845.79	Метод спутниковых геодезических измерений (определений)	0.10	–
536	517390.73	2233842.58	Метод спутниковых геодезических измерений (определений)	0.10	–
537	517384.53	2233827.75	Метод спутниковых геодезических измерений (определений)	0.10	–
538	517406.65	2233806.03	Метод спутниковых геодезических измерений (определений)	0.10	–
539	517420.26	2233797.80	Метод спутниковых	0.10	–

			геодезических измерений (определений)		
540	517425.49	2233774.49	Метод спутниковых геодезических измерений (определений)	0.10	–
541	517391.71	2233716.21	Метод спутниковых геодезических измерений (определений)	0.10	–
542	517393.36	2233705.52	Метод спутниковых геодезических измерений (определений)	0.10	–
543	517395.26	2233704.87	Метод спутниковых геодезических измерений (определений)	0.10	–
544	517402.66	2233705.75	Метод спутниковых геодезических измерений (определений)	0.10	–
545	517409.09	2233706.09	Метод спутниковых геодезических измерений (определений)	0.10	–
546	517426.39	2233706.48	Метод спутниковых геодезических измерений (определений)	0.10	–
547	517428.16	2233707.68	Метод спутниковых геодезических измерений (определений)	0.10	–
548	517439.47	2233727.97	Метод спутниковых геодезических измерений (определений)	0.10	–
549	517418.07	2233739.63	Метод спутниковых геодезических измерений (определений)	0.10	–
550	517430.34	2233762.19	Метод спутниковых геодезических измерений (определений)	0.10	–
43	517454.29	2233749.62	Метод спутниковых геодезических измерений (определений)	0.10	–
–	–	–	–	–	–
551	517597.18	2233895.42	Метод спутниковых геодезических измерений (определений)	0.10	–
552	517593.41	2233896.63	Метод спутниковых геодезических измерений (определений)	0.10	–
553	517597.35	2233883.05	Метод спутниковых геодезических измерений (определений)	0.10	–
554	517601.25	2233879.73	Метод спутниковых геодезических измерений (определений)	0.10	–
555	517601.04	2233879.20	Метод спутниковых	0.10	–

			геодезических измерений (определений)		
556	517634.13	2233868.06	Метод спутниковых геодезических измерений (определений)	0.10	–
557	517634.50	2233868.88	Метод спутниковых геодезических измерений (определений)	0.10	–
558	517639.05	2233866.24	Метод спутниковых геодезических измерений (определений)	0.10	–
559	517638.50	2233865.01	Метод спутниковых геодезических измерений (определений)	0.10	–
560	517648.07	2233857.33	Метод спутниковых геодезических измерений (определений)	0.10	–
561	517639.95	2233867.17	Метод спутниковых геодезических измерений (определений)	0.10	–
562	517630.02	2233871.25	Метод спутниковых геодезических измерений (определений)	0.10	–
563	517617.60	2233882.89	Метод спутниковых геодезических измерений (определений)	0.10	–
551	517597.18	2233895.42	Метод спутниковых геодезических измерений (определений)	0.10	–
–	–	–	–	–	–
564	517556.64	2233893.57	Метод спутниковых геодезических измерений (определений)	0.10	–
565	517544.44	2233893.45	Метод спутниковых геодезических измерений (определений)	0.10	–
566	517526.87	2233862.95	Метод спутниковых геодезических измерений (определений)	0.10	–
567	517521.57	2233852.93	Метод спутниковых геодезических измерений (определений)	0.10	–
568	517494.86	2233798.98	Метод спутниковых геодезических измерений (определений)	0.10	–
569	517496.29	2233796.38	Метод спутниковых геодезических измерений (определений)	0.10	–
570	517496.49	2233792.40	Метод спутниковых геодезических измерений (определений)	0.10	–
571	517492.27	2233781.62	Метод спутниковых	0.10	–

			геодезических измерений (определений)		
572	517492.44	2233780.64	Метод спутниковых геодезических измерений (определений)	0.10	–
573	517487.20	2233769.17	Метод спутниковых геодезических измерений (определений)	0.10	–
574	517493.05	2233773.88	Метод спутниковых геодезических измерений (определений)	0.10	–
575	517494.89	2233772.98	Метод спутниковых геодезических измерений (определений)	0.10	–
576	517513.31	2233808.67	Метод спутниковых геодезических измерений (определений)	0.10	–
577	517525.79	2233834.29	Метод спутниковых геодезических измерений (определений)	0.10	–
564	517556.64	2233893.57	Метод спутниковых геодезических измерений (определений)	0.10	–
–	–	–	–	–	–
578	517456.14	2233748.65	Метод спутниковых геодезических измерений (определений)	0.10	–
579	517457.93	2233747.71	Метод спутниковых геодезических измерений (определений)	0.10	–
580	517445.44	2233724.72	Метод спутниковых геодезических измерений (определений)	0.10	–
581	517441.44	2233726.90	Метод спутниковых геодезических измерений (определений)	0.10	–
582	517429.83	2233706.09	Метод спутниковых геодезических измерений (определений)	0.10	–
583	517428.57	2233704.61	Метод спутниковых геодезических измерений (определений)	0.10	–
584	517425.93	2233703.59	Метод спутниковых геодезических измерений (определений)	0.10	–
585	517426.94	2233701.54	Метод спутниковых геодезических измерений (определений)	0.10	–
586	517426.21	2233697.18	Метод спутниковых геодезических измерений (определений)	0.10	–
587	517423.53	2233694.25	Метод спутниковых	0.10	–

			геодезических измерений (определений)		
588	517418.45	2233690.88	Метод спутниковых геодезических измерений (определений)	0.10	–
589	517417.27	2233689.00	Метод спутниковых геодезических измерений (определений)	0.10	–
590	517417.34	2233687.40	Метод спутниковых геодезических измерений (определений)	0.10	–
591	517433.11	2233679.32	Метод спутниковых геодезических измерений (определений)	0.10	–
592	517440.59	2233688.50	Метод спутниковых геодезических измерений (определений)	0.10	–
593	517446.69	2233699.33	Метод спутниковых геодезических измерений (определений)	0.10	–
594	517457.57	2233720.54	Метод спутниковых геодезических измерений (определений)	0.10	–
595	517480.17	2233760.23	Метод спутниковых геодезических измерений (определений)	0.10	–
596	517470.88	2233763.96	Метод спутниковых геодезических измерений (определений)	0.10	–
578	517456.14	2233748.65	Метод спутниковых геодезических измерений (определений)	0.10	–
–	–	–	–	–	–
597	517344.10	2233884.73	Метод спутниковых геодезических измерений (определений)	0.10	–
598	517345.54	2233877.55	Метод спутниковых геодезических измерений (определений)	0.10	–
599	517334.11	2233863.34	Метод спутниковых геодезических измерений (определений)	0.10	–
600	517344.01	2233855.76	Метод спутниковых геодезических измерений (определений)	0.10	–
601	517348.83	2233861.10	Метод спутниковых геодезических измерений (определений)	0.10	–
602	517364.65	2233864.20	Метод спутниковых геодезических измерений (определений)	0.10	–
603	517358.79	2233887.88	Метод спутниковых	0.10	–

			геодезических измерений (определений)		
597	517344.10	2233884.73	Метод спутниковых геодезических измерений (определений)	0.10	–
–	–	–	–	–	–
604	517106.67	2234064.51	Метод спутниковых геодезических измерений (определений)	0.10	–
605	517105.91	2234064.03	Метод спутниковых геодезических измерений (определений)	0.10	–
606	517084.83	2234076.00	Метод спутниковых геодезических измерений (определений)	0.10	–
607	517081.21	2234077.61	Метод спутниковых геодезических измерений (определений)	0.10	–
608	517068.04	2234064.60	Метод спутниковых геодезических измерений (определений)	0.10	–
609	517061.39	2234055.08	Метод спутниковых геодезических измерений (определений)	0.10	–
610	517048.01	2234038.65	Метод спутниковых геодезических измерений (определений)	0.10	–
611	517042.24	2234035.06	Метод спутниковых геодезических измерений (определений)	0.10	–
612	517035.02	2234029.34	Метод спутниковых геодезических измерений (определений)	0.10	–
613	517031.32	2234028.01	Метод спутниковых геодезических измерений (определений)	0.10	–
614	517029.01	2234024.80	Метод спутниковых геодезических измерений (определений)	0.10	–
615	517022.00	2234015.54	Метод спутниковых геодезических измерений (определений)	0.10	–
616	517019.79	2234013.81	Метод спутниковых геодезических измерений (определений)	0.10	–
617	517013.25	2234006.02	Метод спутниковых геодезических измерений (определений)	0.10	–
618	517003.61	2233997.90	Метод спутниковых геодезических измерений (определений)	0.10	–
619	516995.15	2233991.75	Метод спутниковых	0.10	–

			геодезических измерений (определений)		
620	516989.77	2233986.14	Метод спутниковых геодезических измерений (определений)	0.10	–
621	516984.13	2233974.44	Метод спутниковых геодезических измерений (определений)	0.10	–
622	516984.93	2233972.21	Метод спутниковых геодезических измерений (определений)	0.10	–
623	516985.19	2233967.90	Метод спутниковых геодезических измерений (определений)	0.10	–
624	516994.97	2233961.32	Метод спутниковых геодезических измерений (определений)	0.10	–
625	517003.55	2233956.25	Метод спутниковых геодезических измерений (определений)	0.10	–
626	517032.77	2233941.11	Метод спутниковых геодезических измерений (определений)	0.10	–
627	517058.88	2233927.98	Метод спутниковых геодезических измерений (определений)	0.10	–
628	517065.69	2233924.92	Метод спутниковых геодезических измерений (определений)	0.10	–
629	517081.08	2233916.31	Метод спутниковых геодезических измерений (определений)	0.10	–
630	517087.40	2233912.84	Метод спутниковых геодезических измерений (определений)	0.10	–
631	517094.71	2233918.60	Метод спутниковых геодезических измерений (определений)	0.10	–
632	517107.94	2233935.08	Метод спутниковых геодезических измерений (определений)	0.10	–
633	517107.73	2233935.61	Метод спутниковых геодезических измерений (определений)	0.10	–
634	517109.19	2233938.35	Метод спутниковых геодезических измерений (определений)	0.10	–
635	517097.62	2233944.51	Метод спутниковых геодезических измерений (определений)	0.10	–
636	517110.75	2233969.56	Метод спутниковых геодезических	0.10	–

			измерений (определений)		
637	517133.96	2233957.19	Метод спутниковых геодезических измерений (определений)	0.10	–
638	517120.86	2233932.14	Метод спутниковых геодезических измерений (определений)	0.10	–
639	517111.84	2233936.94	Метод спутниковых геодезических измерений (определений)	0.10	–
640	517111.47	2233936.28	Метод спутниковых геодезических измерений (определений)	0.10	–
641	517110.16	2233934.65	Метод спутниковых геодезических измерений (определений)	0.10	–
642	517116.29	2233929.25	Метод спутниковых геодезических измерений (определений)	0.10	–
643	517158.66	2233893.35	Метод спутниковых геодезических измерений (определений)	0.10	–
644	517182.48	2233873.08	Метод спутниковых геодезических измерений (определений)	0.10	–
645	517185.82	2233870.93	Метод спутниковых геодезических измерений (определений)	0.10	–
646	517189.09	2233867.86	Метод спутниковых геодезических измерений (определений)	0.10	–
647	517193.87	2233839.26	Метод спутниковых геодезических измерений (определений)	0.10	–
648	517200.22	2233842.55	Метод спутниковых геодезических измерений (определений)	0.10	–
649	517208.24	2233842.39	Метод спутниковых геодезических измерений (определений)	0.10	–
650	517217.57	2233838.53	Метод спутниковых геодезических измерений (определений)	0.10	–
651	517227.44	2233832.71	Метод спутниковых геодезических измерений (определений)	0.10	–
652	517227.32	2233836.48	Метод спутниковых геодезических измерений (определений)	0.10	–
653	517221.13	2233859.36	Метод спутниковых геодезических измерений	0.10	–

			(определений)		
654	517216.86	2233882.97	Метод спутниковых геодезических измерений (определений)	0.10	–
655	517210.73	2233928.30	Метод спутниковых геодезических измерений (определений)	0.10	–
656	517199.84	2234000.13	Метод спутниковых геодезических измерений (определений)	0.10	–
657	517204.95	2234005.04	Метод спутниковых геодезических измерений (определений)	0.10	–
658	517187.54	2234020.06	Метод спутниковых геодезических измерений (определений)	0.10	–
659	517167.32	2234030.16	Метод спутниковых геодезических измерений (определений)	0.10	–
660	517136.47	2234045.50	Метод спутниковых геодезических измерений (определений)	0.10	–
661	517120.32	2234055.64	Метод спутниковых геодезических измерений (определений)	0.10	–
662	517120.10	2234057.98	Метод спутниковых геодезических измерений (определений)	0.10	–
663	517107.09	2234057.22	Метод спутниковых геодезических измерений (определений)	0.10	–
604	517106.67	2234064.51	Метод спутниковых геодезических измерений (определений)	0.10	–
–	–	–	–	–	–
664	516899.30	2233918.24	Метод спутниковых геодезических измерений (определений)	0.10	–
665	516886.12	2233924.51	Метод спутниковых геодезических измерений (определений)	0.10	–
666	516875.13	2233930.15	Метод спутниковых геодезических измерений (определений)	0.10	–
667	516823.61	2233957.65	Метод спутниковых геодезических измерений (определений)	0.10	–
668	516813.84	2233963.38	Метод спутниковых геодезических измерений (определений)	0.10	–
669	516791.64	2233956.72	Метод спутниковых геодезических измерений	0.10	–

			(определений)		
670	516771.90	2233933.05	Метод спутниковых геодезических измерений (определений)	0.10	–
671	516768.33	2233925.31	Метод спутниковых геодезических измерений (определений)	0.10	–
672	516761.25	2233893.19	Метод спутниковых геодезических измерений (определений)	0.10	–
673	516760.41	2233885.68	Метод спутниковых геодезических измерений (определений)	0.10	–
674	516748.86	2233867.60	Метод спутниковых геодезических измерений (определений)	0.10	–
675	516741.21	2233853.16	Метод спутниковых геодезических измерений (определений)	0.10	–
676	516735.23	2233851.80	Метод спутниковых геодезических измерений (определений)	0.10	–
677	516726.23	2233857.29	Метод спутниковых геодезических измерений (определений)	0.10	–
678	516717.57	2233861.71	Метод спутниковых геодезических измерений (определений)	0.10	–
679	516708.40	2233866.09	Метод спутниковых геодезических измерений (определений)	0.10	–
680	516699.12	2233851.20	Метод спутниковых геодезических измерений (определений)	0.10	–
681	516711.29	2233844.79	Метод спутниковых геодезических измерений (определений)	0.10	–
682	516702.93	2233829.69	Метод спутниковых геодезических измерений (определений)	0.10	–
683	516708.09	2233826.85	Метод спутниковых геодезических измерений (определений)	0.10	–
684	516709.96	2233826.49	Метод спутниковых геодезических измерений (определений)	0.10	–
685	516728.64	2233836.36	Метод спутниковых геодезических измерений (определений)	0.10	–
686	516742.34	2233829.47	Метод спутниковых геодезических измерений (определений)	0.10	–
687	516745.87	2233829.17	Метод спутниковых геодезических измерений (определений)	0.10	–
688	516772.69	2233816.07	Метод спутниковых геодезических измерений (определений)	0.10	–
689	516782.69	2233810.78	Метод спутниковых геодезических измерений (определений)	0.10	–
690	516801.99	2233800.80	Метод спутниковых геодезических измерений (определений)	0.10	–
691	516834.08	2233784.96	Метод спутниковых геодезических измерений (определений)	0.10	–
692	516828.48	2233773.79	Метод спутниковых геодезических измерений (определений)	0.10	–
693	516826.59	2233753.79	Метод спутниковых геодезических измерений (определений)	0.10	–
694	516835.58	2233749.20	Метод спутниковых геодезических измерений (определений)	0.10	–
695	516834.15	2233745.87	Метод спутниковых геодезических измерений (определений)	0.10	–
696	516844.32	2233740.22	Метод спутниковых геодезических измерений (определений)	0.10	–
697	516860.40	2233731.66	Метод спутниковых геодезических измерений (определений)	0.10	–
698	516872.57	2233724.85	Метод спутниковых геодезических измерений (определений)	0.10	–
699	516882.78	2233719.06	Метод спутниковых геодезических измерений (определений)	0.10	–
700	516894.03	2233712.50	Метод спутниковых геодезических измерений (определений)	0.10	–
701	516904.12	2233706.70	Метод спутниковых геодезических измерений (определений)	0.10	–
702	516934.80	2233690.15	Метод спутниковых геодезических измерений (определений)	0.10	–
703	516945.80	2233684.81	Метод спутниковых геодезических измерений (определений)	0.10	–
704	516955.05	2233680.07	Метод спутниковых	0.10	–

			измерений (определений)		
722	517084.83	2233908.27	Метод спутниковых геодезических измерений (определений)	0.10	–
723	517074.16	2233892.39	Метод спутниковых геодезических измерений (определений)	0.10	–
724	517069.65	2233886.06	Метод спутниковых геодезических измерений (определений)	0.10	–
725	517061.66	2233873.82	Метод спутниковых геодезических измерений (определений)	0.10	–
726	517057.53	2233870.68	Метод спутниковых геодезических измерений (определений)	0.10	–
727	517052.30	2233867.93	Метод спутниковых геодезических измерений (определений)	0.10	–
728	517041.63	2233864.99	Метод спутниковых геодезических измерений (определений)	0.10	–
729	517034.66	2233867.11	Метод спутниковых геодезических измерений (определений)	0.10	–
730	516993.68	2233887.70	Метод спутниковых геодезических измерений (определений)	0.10	–
731	516957.30	2233906.82	Метод спутниковых геодезических измерений (определений)	0.10	–
732	516932.35	2233919.81	Метод спутниковых геодезических измерений (определений)	0.10	–
733	516922.09	2233900.86	Метод спутниковых геодезических измерений (определений)	0.10	–
734	516897.19	2233914.36	Метод спутниковых геодезических измерений (определений)	0.10	–
664	516899.30	2233918.24	Метод спутниковых геодезических измерений (определений)	0.10	–
–	–	–	–	–	–
735	516888.41	2233670.84	Метод спутниковых геодезических измерений (определений)	0.10	–
736	516913.53	2233657.90	Метод спутниковых геодезических измерений (определений)	0.10	–
737	516911.66	2233654.16	Метод спутниковых геодезических	0.10	–

			геодезических измерений (определений)		
705	516960.06	2233677.59	Метод спутниковых геодезических измерений (определений)	0.10	–
706	516961.41	2233673.81	Метод спутниковых геодезических измерений (определений)	0.10	–
707	516968.13	2233667.99	Метод спутниковых геодезических измерений (определений)	0.10	–
708	516973.14	2233677.00	Метод спутниковых геодезических измерений (определений)	0.10	–
709	516986.67	2233702.61	Метод спутниковых геодезических измерений (определений)	0.10	–
710	516997.47	2233723.44	Метод спутниковых геодезических измерений (определений)	0.10	–
711	516999.44	2233730.89	Метод спутниковых геодезических измерений (определений)	0.10	–
712	517002.75	2233737.10	Метод спутниковых геодезических измерений (определений)	0.10	–
713	517032.84	2233796.22	Метод спутниковых геодезических измерений (определений)	0.10	–
714	517042.85	2233804.95	Метод спутниковых геодезических измерений (определений)	0.10	–
715	517047.16	2233811.89	Метод спутниковых геодезических измерений (определений)	0.10	–
716	517062.59	2233842.77	Метод спутниковых геодезических измерений (определений)	0.10	–
717	517064.15	2233847.88	Метод спутниковых геодезических измерений (определений)	0.10	–
718	517066.19	2233851.25	Метод спутниковых геодезических измерений (определений)	0.10	–
719	517068.93	2233853.72	Метод спутниковых геодезических измерений (определений)	0.10	–
720	517097.77	2233904.97	Метод спутниковых геодезических измерений (определений)	0.10	–
721	517087.60	2233910.45	Метод спутниковых геодезических	0.10	–

			измерений (определений)		
738	516926.15	2233646.92	Метод спутниковых геодезических измерений (определений)	0.10	–
739	516943.95	2233638.31	Метод спутниковых геодезических измерений (определений)	0.10	–
740	516949.00	2233637.07	Метод спутниковых геодезических измерений (определений)	0.10	–
741	516951.30	2233637.73	Метод спутниковых геодезических измерений (определений)	0.10	–
742	516953.32	2233639.73	Метод спутниковых геодезических измерений (определений)	0.10	–
743	516958.05	2233648.92	Метод спутниковых геодезических измерений (определений)	0.10	–
744	516967.04	2233666.27	Метод спутниковых геодезических измерений (определений)	0.10	–
745	516959.71	2233672.64	Метод спутниковых геодезических измерений (определений)	0.10	–
746	516958.45	2233676.15	Метод спутниковых геодезических измерений (определений)	0.10	–
747	516954.15	2233678.28	Метод спутниковых геодезических измерений (определений)	0.10	–
748	516944.91	2233683.02	Метод спутниковых геодезических измерений (определений)	0.10	–
749	516933.89	2233688.37	Метод спутниковых геодезических измерений (определений)	0.10	–
750	516903.15	2233704.95	Метод спутниковых геодезических измерений (определений)	0.10	–
751	516893.03	2233710.77	Метод спутниковых геодезических измерений (определений)	0.10	–
752	516881.78	2233717.33	Метод спутниковых геодезических измерений (определений)	0.10	–
753	516871.59	2233723.11	Метод спутниковых геодезических измерений (определений)	0.10	–
754	516859.44	2233729.90	Метод спутниковых геодезических измерений	0.10	–

			(определений)		
755	516843.36	2233738.46	Метод спутниковых геодезических измерений (определений)	0.10	–
756	516833.36	2233744.02	Метод спутниковых геодезических измерений (определений)	0.10	–
757	516829.24	2233734.40	Метод спутниковых геодезических измерений (определений)	0.10	–
758	516826.33	2233728.47	Метод спутниковых геодезических измерений (определений)	0.10	–
759	516816.97	2233710.21	Метод спутниковых геодезических измерений (определений)	0.10	–
760	516805.77	2233693.99	Метод спутниковых геодезических измерений (определений)	0.10	–
761	516813.86	2233688.87	Метод спутниковых геодезических измерений (определений)	0.10	–
762	516823.10	2233685.45	Метод спутниковых геодезических измерений (определений)	0.10	–
763	516828.26	2233683.08	Метод спутниковых геодезических измерений (определений)	0.10	–
764	516831.07	2233682.93	Метод спутниковых геодезических измерений (определений)	0.10	–
765	516834.28	2233685.02	Метод спутниковых геодезических измерений (определений)	0.10	–
766	516835.96	2233685.63	Метод спутниковых геодезических измерений (определений)	0.10	–
767	516854.25	2233676.66	Метод спутниковых геодезических измерений (определений)	0.10	–
768	516866.73	2233670.86	Метод спутниковых геодезических измерений (определений)	0.10	–
769	516884.02	2233662.16	Метод спутниковых геодезических измерений (определений)	0.10	–
735	516888.41	2233670.84	Метод спутниковых геодезических измерений (определений)	0.10	–
–	–	–	–	–	–
770	516883.12	2233660.39	Метод спутниковых геодезических измерений	0.10	–

			(определений)		
771	516871.13	2233666.46	Метод спутниковых геодезических измерений (определений)	0.10	–
772	516881.97	2233658.12	Метод спутниковых геодезических измерений (определений)	0.10	–
770	516883.12	2233660.39	Метод спутниковых геодезических измерений (определений)	0.10	–
–	–	–	–	–	–
773	516826.35	2233751.15	Метод спутниковых геодезических измерений (определений)	0.10	–
774	516826.27	2233750.25	Метод спутниковых геодезических измерений (определений)	0.10	–
775	516832.39	2233746.85	Метод спутниковых геодезических измерений (определений)	0.10	–
776	516832.98	2233748.21	Метод спутниковых геодезических измерений (определений)	0.10	–
773	516826.35	2233751.15	Метод спутниковых геодезических измерений (определений)	0.10	–
Граница1(3)	–	–	–	–	–
777	516432.20	2233404.45	Метод спутниковых геодезических измерений (определений)	0.10	–
778	516432.90	2233406.32	Метод спутниковых геодезических измерений (определений)	0.10	–
779	516426.31	2233408.79	Метод спутниковых геодезических измерений (определений)	0.10	–
780	516424.56	2233408.28	Метод спутниковых геодезических измерений (определений)	0.10	–
781	516420.67	2233399.16	Метод спутниковых геодезических измерений (определений)	0.10	–
782	516418.08	2233395.04	Метод спутниковых геодезических измерений (определений)	0.10	–
783	516394.09	2233341.15	Метод спутниковых геодезических измерений (определений)	0.10	–
784	516392.51	2233339.96	Метод спутниковых геодезических измерений (определений)	0.10	–
785	516361.74	2233268.90	Метод спутниковых геодезических	0.10	–

			измерений (определений)		
786	516347.98	2233239.32	Метод спутниковых геодезических измерений (определений)	0.10	–
787	516341.08	2233221.57	Метод спутниковых геодезических измерений (определений)	0.10	–
788	516344.89	2233217.56	Метод спутниковых геодезических измерений (определений)	0.10	–
789	516346.34	2233218.94	Метод спутниковых геодезических измерений (определений)	0.10	–
790	516343.40	2233222.03	Метод спутниковых геодезических измерений (определений)	0.10	–
791	516349.82	2233238.54	Метод спутниковых геодезических измерений (определений)	0.10	–
792	516363.57	2233268.09	Метод спутниковых геодезических измерений (определений)	0.10	–
793	516394.13	2233338.68	Метод спутниковых геодезических измерений (определений)	0.10	–
794	516395.71	2233339.86	Метод спутниковых геодезических измерений (определений)	0.10	–
795	516419.84	2233394.10	Метод спутниковых геодезических измерений (определений)	0.10	–
796	516422.45	2233398.23	Метод спутниковых геодезических измерений (определений)	0.10	–
797	516426.07	2233406.73	Метод спутниковых геодезических измерений (определений)	0.10	–
777	516432.20	2233404.45	Метод спутниковых геодезических измерений (определений)	0.10	–

3. Сведения о характерных точках части (частей) границы объекта

Обозначение характерных точек части границы	Координаты, м		Метод определения координат характерной точки	Средняя квадратическая погрешность положения характерной точки (M_t), м	Описание обозначения точки на местности (при наличии)
	X	Y			
1	2	3	4	5	6
–	–	–	–	–	–

ГРАФИЧЕСКОЕ ОПИСАНИЕ

местоположения границ публичного сервитута

Электросетевой комплекс Подстанция 110/35/6 кВ «Суханки» (КЛ)-6 кВ: ф.Егошиха, ф.Чернышевского от РП-65, ТП 6316, ТП 2038)

(наименование объекта, местоположение границ которого описано (далее - объект)

Раздел 1

Сведения об объекте		
№ п/п	Характеристики объекта	Описание характеристик
1	2	3
1	Местоположение объекта	Пермский край, Пермь город
2	Площадь объекта +/- величина погрешности определения площади (Р+/- Дельта Р)	9815 кв.м ± 20.52 кв.м
3	Иные характеристики объекта	Публичный сервитут устанавливается в целях эксплуатации объекта электросетевого хозяйства «Электросетевой комплекс Подстанция 110/35/6 кВ «Суханки» (КЛ)-6 кВ: ф.Егошиха, ф.Чернышевского от РП-65, ТП 6316, ТП 2038)» (согласно п.1 ст. 39.37 «Земельного кодекса Российской Федерации» от 25.10.2001 г. №136-ФЗ) Срок установления публичного сервитута - сорок девять лет (согласно п.1 ст. 39.45 ЗК РФ).

Раздел 2

Сведения о местоположении границ объекта

1. Система координат МСК-59, зона 2

2. Сведения о характерных точках границ объекта

Обозначение характерных точек границ	Координаты, м		Метод определения координат характерной точки	Средняя квадратическая погрешность положения характерной точки (M_t), м	Описание обозначения точки на местности (при наличии)
	X	Y			
1	2	3	4	5	6
Граница1(1)	–	–	–	–	–
1	515601.57	2234939.80	Метод спутниковых геодезических измерений (определений)	0.10	–
2	515594.63	2234933.52	Метод спутниковых геодезических измерений (определений)	0.10	–
3	515590.55	2234938.03	Метод спутниковых геодезических измерений (определений)	0.10	–
4	515588.62	2234936.25	Метод спутниковых геодезических измерений (определений)	0.10	–
5	515587.06	2234936.73	Метод спутниковых геодезических измерений (определений)	0.10	–
6	515585.66	2234938.42	Метод спутниковых геодезических измерений (определений)	0.10	–
7	515580.25	2234943.84	Метод спутниковых геодезических измерений (определений)	0.10	–
8	515576.36	2234948.07	Метод спутниковых геодезических измерений (определений)	0.10	–
9	515569.48	2234955.98	Метод спутниковых геодезических измерений (определений)	0.10	–
10	515562.84	2234962.94	Метод спутниковых геодезических измерений (определений)	0.10	–
11	515542.04	2234963.07	Метод спутниковых геодезических измерений (определений)	0.10	–
12	515537.09	2234968.00	Метод спутниковых геодезических измерений (определений)	0.10	–
13	515532.09	2234972.25	Метод спутниковых геодезических измерений (определений)	0.10	–
14	515529.80	2234974.59	Метод спутниковых геодезических измерений (определений)	0.10	–
15	515514.06	2234993.19	Метод спутниковых геодезических измерений (определений)	0.10	–
16	515509.04	2234998.64	Метод спутниковых геодезических измерений (определений)	0.10	–
17	515502.57	2235005.90	Метод спутниковых геодезических измерений (определений)	0.10	–
18	515500.30	2235007.09	Метод спутниковых геодезических измерений (определений)	0.10	–
19	515498.17	2235008.05	Метод спутниковых геодезических измерений (определений)	0.10	–
20	515494.99	2235009.90	Метод спутниковых геодезических измерений (определений)	0.10	–
21	515493.96	2235010.07	Метод спутниковых геодезических измерений (определений)	0.10	–
22	515483.22	2235002.60	Метод спутниковых геодезических измерений (определений)	0.10	–
23	515470.74	2234990.62	Метод спутниковых геодезических	0.10	–

			измерений (определений)		
24	515458.76	2234978.91	Метод спутниковых геодезических измерений (определений)	0.10	–
25	515454.17	2234975.40	Метод спутниковых геодезических измерений (определений)	0.10	–
26	515450.99	2234972.83	Метод спутниковых геодезических измерений (определений)	0.10	–
27	515444.43	2234968.05	Метод спутниковых геодезических измерений (определений)	0.10	–
28	515440.05	2234963.68	Метод спутниковых геодезических измерений (определений)	0.10	–
29	515419.10	2234944.85	Метод спутниковых геодезических измерений (определений)	0.10	–
30	515407.09	2234934.65	Метод спутниковых геодезических измерений (определений)	0.10	–
31	515403.80	2234930.59	Метод спутниковых геодезических измерений (определений)	0.10	–
32	515403.66	2234929.88	Метод спутниковых геодезических измерений (определений)	0.10	–
33	515404.79	2234926.35	Метод спутниковых геодезических измерений (определений)	0.10	–
34	515412.37	2234917.18	Метод спутниковых геодезических измерений (определений)	0.10	–
35	515422.60	2234905.74	Метод спутниковых геодезических измерений (определений)	0.10	–
36	515422.15	2234902.53	Метод спутниковых геодезических измерений (определений)	0.10	–
37	515422.09	2234899.37	Метод спутниковых геодезических измерений (определений)	0.10	–
38	515422.09	2234889.30	Метод спутниковых геодезических измерений (определений)	0.10	–
39	515422.73	2234880.27	Метод спутниковых геодезических измерений (определений)	0.10	–
40	515422.68	2234875.78	Метод спутниковых геодезических измерений	0.10	–

			(определений)		
41	515422.18	2234868.77	Метод спутниковых геодезических измерений (определений)	0.10	–
42	515422.15	2234867.60	Метод спутниковых геодезических измерений (определений)	0.10	–
43	515421.50	2234862.63	Метод спутниковых геодезических измерений (определений)	0.10	–
44	515419.52	2234862.88	Метод спутниковых геодезических измерений (определений)	0.10	–
45	515420.15	2234867.75	Метод спутниковых геодезических измерений (определений)	0.10	–
46	515420.18	2234868.87	Метод спутниковых геодезических измерений (определений)	0.10	–
47	515420.68	2234875.83	Метод спутниковых геодезических измерений (определений)	0.10	–
48	515420.73	2234880.21	Метод спутниковых геодезических измерений (определений)	0.10	–
49	515420.09	2234889.23	Метод спутниковых геодезических измерений (определений)	0.10	–
50	515420.09	2234899.38	Метод спутниковых геодезических измерений (определений)	0.10	–
51	515420.15	2234902.69	Метод спутниковых геодезических измерений (определений)	0.10	–
52	515420.49	2234905.10	Метод спутниковых геодезических измерений (определений)	0.10	–
53	515410.85	2234915.88	Метод спутниковых геодезических измерений (определений)	0.10	–
54	515403.00	2234925.37	Метод спутниковых геодезических измерений (определений)	0.10	–
55	515401.59	2234929.77	Метод спутниковых геодезических измерений (определений)	0.10	–
56	515401.94	2234931.47	Метод спутниковых геодезических измерений (определений)	0.10	–
57	515405.65	2234936.05	Метод спутниковых геодезических измерений (определений)	0.10	–

58	515417.78	2234946.36	Метод спутниковых геодезических измерений (определений)	0.10	–
59	515438.67	2234965.13	Метод спутниковых геодезических измерений (определений)	0.10	–
60	515443.13	2234969.57	Метод спутниковых геодезических измерений (определений)	0.10	–
61	515449.78	2234974.43	Метод спутниковых геодезических измерений (определений)	0.10	–
62	515457.44	2234980.42	Метод спутниковых геодезических измерений (определений)	0.10	–
63	515469.35	2234992.06	Метод спутниковых геодезических измерений (определений)	0.10	–
64	515481.95	2235004.15	Метод спутниковых геодезических измерений (определений)	0.10	–
65	515493.48	2235012.17	Метод спутниковых геодезических измерений (определений)	0.10	–
66	515495.67	2235011.83	Метод спутниковых геодезических измерений (определений)	0.10	–
67	515499.09	2235009.83	Метод спутниковых геодезических измерений (определений)	0.10	–
68	515501.18	2235008.89	Метод спутниковых геодезических измерений (определений)	0.10	–
69	515503.82	2235007.50	Метод спутниковых геодезических измерений (определений)	0.10	–
70	515510.52	2234999.98	Метод спутниковых геодезических измерений (определений)	0.10	–
71	515515.56	2234994.50	Метод спутниковых геодезических измерений (определений)	0.10	–
72	515531.28	2234975.94	Метод спутниковых геодезических измерений (определений)	0.10	–
73	515533.47	2234973.71	Метод спутниковых геодезических измерений (определений)	0.10	–
74	515538.45	2234969.48	Метод спутниковых геодезических измерений (определений)	0.10	–
75	515542.88	2234965.06	Метод спутниковых геодезических измерений (определений)	0.10	–
76	515563.69	2234964.94	Метод спутниковых геодезических измерений (определений)	0.10	–
77	515570.96	2234957.33	Метод спутниковых геодезических измерений (определений)	0.10	–
78	515577.85	2234949.40	Метод спутниковых геодезических измерений (определений)	0.10	–
79	515581.69	2234945.22	Метод спутниковых геодезических измерений (определений)	0.10	–
80	515587.15	2234939.77	Метод спутниковых геодезических измерений (определений)	0.10	–
81	515588.16	2234938.55	Метод спутниковых геодезических измерений (определений)	0.10	–
82	515589.21	2234939.52	Метод спутниковых геодезических измерений (определений)	0.10	–
83	515574.34	2234955.96	Метод спутниковых геодезических измерений (определений)	0.10	–
84	515593.72	2234973.53	Метод спутниковых геодезических измерений (определений)	0.10	–
85	515614.02	2234951.09	Метод спутниковых геодезических измерений (определений)	0.10	–
86	515603.46	2234941.52	Метод спутниковых геодезических измерений (определений)	0.10	–
87	515605.42	2234941.18	Метод спутниковых геодезических измерений (определений)	0.10	–
88	515610.27	2234936.15	Метод спутниковых геодезических измерений (определений)	0.10	–
89	515624.08	2234922.92	Метод спутниковых геодезических измерений (определений)	0.10	–
90	515624.61	2234922.29	Метод спутниковых геодезических измерений (определений)	0.10	–
91	515625.99	2234923.73	Метод спутниковых геодезических измерений (определений)	0.10	–
92	515635.43	2234933.03	Метод спутниковых геодезических	0.10	–

			измерений (определений)		
93	515652.94	2234949.23	Метод спутниковых геодезических измерений (определений)	0.10	–
94	515670.07	2234930.43	Метод спутниковых геодезических измерений (определений)	0.10	–
95	515678.21	2234922.25	Метод спутниковых геодезических измерений (определений)	0.10	–
96	515679.50	2234921.48	Метод спутниковых геодезических измерений (определений)	0.10	–
97	515683.71	2234920.12	Метод спутниковых геодезических измерений (определений)	0.10	–
98	515717.48	2234881.62	Метод спутниковых геодезических измерений (определений)	0.10	–
99	515741.34	2234853.77	Метод спутниковых геодезических измерений (определений)	0.10	–
100	515745.88	2234849.38	Метод спутниковых геодезических измерений (определений)	0.10	–
101	515751.75	2234846.06	Метод спутниковых геодезических измерений (определений)	0.10	–
102	515763.64	2234833.26	Метод спутниковых геодезических измерений (определений)	0.10	–
103	515775.87	2234819.66	Метод спутниковых геодезических измерений (определений)	0.10	–
104	515787.91	2234828.94	Метод спутниковых геодезических измерений (определений)	0.10	–
105	515789.38	2234828.97	Метод спутниковых геодезических измерений (определений)	0.10	–
106	515799.57	2234818.90	Метод спутниковых геодезических измерений (определений)	0.10	–
107	515831.40	2234783.16	Метод спутниковых геодезических измерений (определений)	0.10	–
108	515838.07	2234774.48	Метод спутниковых геодезических измерений (определений)	0.10	–
109	515845.11	2234764.23	Метод спутниковых геодезических измерений	0.10	–

			(определений)		
110	515857.09	2234751.60	Метод спутниковых геодезических измерений (определений)	0.10	–
111	515857.59	2234750.28	Метод спутниковых геодезических измерений (определений)	0.10	–
112	515857.11	2234749.24	Метод спутниковых геодезических измерений (определений)	0.10	–
113	515849.36	2234742.08	Метод спутниковых геодезических измерений (определений)	0.10	–
114	515849.16	2234741.45	Метод спутниковых геодезических измерений (определений)	0.10	–
115	515849.26	2234740.93	Метод спутниковых геодезических измерений (определений)	0.10	–
116	515860.89	2234727.42	Метод спутниковых геодезических измерений (определений)	0.10	–
117	515873.10	2234714.22	Метод спутниковых геодезических измерений (определений)	0.10	–
118	515898.26	2234685.46	Метод спутниковых геодезических измерений (определений)	0.10	–
119	515951.78	2234625.09	Метод спутниковых геодезических измерений (определений)	0.10	–
120	515956.11	2234628.95	Метод спутниковых геодезических измерений (определений)	0.10	–
121	515972.06	2234611.62	Метод спутниковых геодезических измерений (определений)	0.10	–
122	515973.91	2234608.46	Метод спутниковых геодезических измерений (определений)	0.10	–
123	515985.20	2234596.31	Метод спутниковых геодезических измерений (определений)	0.10	–
124	515993.16	2234588.92	Метод спутниковых геодезических измерений (определений)	0.10	–
125	516008.16	2234570.92	Метод спутниковых геодезических измерений (определений)	0.10	–
126	516017.29	2234562.66	Метод спутниковых геодезических измерений (определений)	0.10	–

127	516017.95	2234561.58	Метод спутниковых геодезических измерений (определений)	0.10	–
128	516020.23	2234556.36	Метод спутниковых геодезических измерений (определений)	0.10	–
129	516019.97	2234551.63	Метод спутниковых геодезических измерений (определений)	0.10	–
130	516019.92	2234548.22	Метод спутниковых геодезических измерений (определений)	0.10	–
131	516019.52	2234544.29	Метод спутниковых геодезических измерений (определений)	0.10	–
132	516018.34	2234538.43	Метод спутниковых геодезических измерений (определений)	0.10	–
133	516023.90	2234501.27	Метод спутниковых геодезических измерений (определений)	0.10	–
134	516026.52	2234479.16	Метод спутниковых геодезических измерений (определений)	0.10	–
135	516028.62	2234472.17	Метод спутниковых геодезических измерений (определений)	0.10	–
136	516031.44	2234456.93	Метод спутниковых геодезических измерений (определений)	0.10	–
137	516032.57	2234442.07	Метод спутниковых геодезических измерений (определений)	0.10	–
138	516040.22	2234420.85	Метод спутниковых геодезических измерений (определений)	0.10	–
139	516044.53	2234388.84	Метод спутниковых геодезических измерений (определений)	0.10	–
140	516045.56	2234371.44	Метод спутниковых геодезических измерений (определений)	0.10	–
141	516049.02	2234348.27	Метод спутниковых геодезических измерений (определений)	0.10	–
142	516048.21	2234334.76	Метод спутниковых геодезических измерений (определений)	0.10	–
143	516050.22	2234324.92	Метод спутниковых геодезических измерений (определений)	0.10	–
144	516052.75	2234303.90	Метод спутниковых геодезических измерений (определений)	0.10	–
145	516055.72	2234288.95	Метод спутниковых геодезических измерений (определений)	0.10	–
146	516057.62	2234270.05	Метод спутниковых геодезических измерений (определений)	0.10	–
147	516063.05	2234236.60	Метод спутниковых геодезических измерений (определений)	0.10	–
148	516063.81	2234233.63	Метод спутниковых геодезических измерений (определений)	0.10	–
149	516064.14	2234228.43	Метод спутниковых геодезических измерений (определений)	0.10	–
150	516065.52	2234222.88	Метод спутниковых геодезических измерений (определений)	0.10	–
151	516067.78	2234219.39	Метод спутниковых геодезических измерений (определений)	0.10	–
152	516075.94	2234203.54	Метод спутниковых геодезических измерений (определений)	0.10	–
153	516077.64	2234198.98	Метод спутниковых геодезических измерений (определений)	0.10	–
154	516075.71	2234195.07	Метод спутниковых геодезических измерений (определений)	0.10	–
155	516078.91	2234189.55	Метод спутниковых геодезических измерений (определений)	0.10	–
156	516082.56	2234181.08	Метод спутниковых геодезических измерений (определений)	0.10	–
157	516087.51	2234173.17	Метод спутниковых геодезических измерений (определений)	0.10	–
158	516090.76	2234169.58	Метод спутниковых геодезических измерений (определений)	0.10	–
159	516090.95	2234167.00	Метод спутниковых геодезических измерений (определений)	0.10	–
160	516097.24	2234158.04	Метод спутниковых геодезических измерений (определений)	0.10	–
161	516106.04	2234146.04	Метод спутниковых геодезических	0.10	–

			измерений (определений)		
162	516112.80	2234137.54	Метод спутниковых геодезических измерений (определений)	0.10	–
163	516148.34	2234103.21	Метод спутниковых геодезических измерений (определений)	0.10	–
164	516188.18	2234067.11	Метод спутниковых геодезических измерений (определений)	0.10	–
165	516242.43	2234017.19	Метод спутниковых геодезических измерений (определений)	0.10	–
166	516250.11	2234006.73	Метод спутниковых геодезических измерений (определений)	0.10	–
167	516250.95	2234002.38	Метод спутниковых геодезических измерений (определений)	0.10	–
168	516260.27	2233977.87	Метод спутниковых геодезических измерений (определений)	0.10	–
169	516267.45	2233971.87	Метод спутниковых геодезических измерений (определений)	0.10	–
170	516279.21	2233966.36	Метод спутниковых геодезических измерений (определений)	0.10	–
171	516292.09	2233956.56	Метод спутниковых геодезических измерений (определений)	0.10	–
172	516296.52	2233954.35	Метод спутниковых геодезических измерений (определений)	0.10	–
173	516307.37	2233945.87	Метод спутниковых геодезических измерений (определений)	0.10	–
174	516329.56	2233925.15	Метод спутниковых геодезических измерений (определений)	0.10	–
175	516336.42	2233922.93	Метод спутниковых геодезических измерений (определений)	0.10	–
176	516339.32	2233919.10	Метод спутниковых геодезических измерений (определений)	0.10	–
177	516347.78	2233912.26	Метод спутниковых геодезических измерений (определений)	0.10	–
178	516349.86	2233911.13	Метод спутниковых геодезических измерений	0.10	–

			(определений)		
179	516350.99	2233909.14	Метод спутниковых геодезических измерений (определений)	0.10	–
180	516353.30	2233908.30	Метод спутниковых геодезических измерений (определений)	0.10	–
181	516353.58	2233906.08	Метод спутниковых геодезических измерений (определений)	0.10	–
182	516355.52	2233905.40	Метод спутниковых геодезических измерений (определений)	0.10	–
183	516356.49	2233902.42	Метод спутниковых геодезических измерений (определений)	0.10	–
184	516360.34	2233901.03	Метод спутниковых геодезических измерений (определений)	0.10	–
185	516361.94	2233897.63	Метод спутниковых геодезических измерений (определений)	0.10	–
186	516365.25	2233896.53	Метод спутниковых геодезических измерений (определений)	0.10	–
187	516366.48	2233894.41	Метод спутниковых геодезических измерений (определений)	0.10	–
188	516369.57	2233893.06	Метод спутниковых геодезических измерений (определений)	0.10	–
189	516370.98	2233890.18	Метод спутниковых геодезических измерений (определений)	0.10	–
190	516373.41	2233889.33	Метод спутниковых геодезических измерений (определений)	0.10	–
191	516374.83	2233886.71	Метод спутниковых геодезических измерений (определений)	0.10	–
192	516377.18	2233886.23	Метод спутниковых геодезических измерений (определений)	0.10	–
193	516377.89	2233883.35	Метод спутниковых геодезических измерений (определений)	0.10	–
194	516383.02	2233881.55	Метод спутниковых геодезических измерений (определений)	0.10	–
195	516383.92	2233877.80	Метод спутниковых геодезических измерений (определений)	0.10	–

196	516385.40	2233877.40	Метод спутниковых геодезических измерений (определений)	0.10	–
197	516388.38	2233874.36	Метод спутниковых геодезических измерений (определений)	0.10	–
198	516393.01	2233872.03	Метод спутниковых геодезических измерений (определений)	0.10	–
199	516397.63	2233866.34	Метод спутниковых геодезических измерений (определений)	0.10	–
200	516408.89	2233857.36	Метод спутниковых геодезических измерений (определений)	0.10	–
201	516408.46	2233850.45	Метод спутниковых геодезических измерений (определений)	0.10	–
202	516409.73	2233845.24	Метод спутниковых геодезических измерений (определений)	0.10	–
203	516418.95	2233838.95	Метод спутниковых геодезических измерений (определений)	0.10	–
204	516421.64	2233836.23	Метод спутниковых геодезических измерений (определений)	0.10	–
205	516424.55	2233835.13	Метод спутниковых геодезических измерений (определений)	0.10	–
206	516430.41	2233826.88	Метод спутниковых геодезических измерений (определений)	0.10	–
207	516445.10	2233818.96	Метод спутниковых геодезических измерений (определений)	0.10	–
208	516435.80	2233827.46	Метод спутниковых геодезических измерений (определений)	0.10	–
209	516431.77	2233830.02	Метод спутниковых геодезических измерений (определений)	0.10	–
210	516429.60	2233834.53	Метод спутниковых геодезических измерений (определений)	0.10	–
211	516431.84	2233844.06	Метод спутниковых геодезических измерений (определений)	0.10	–
212	516446.67	2233861.29	Метод спутниковых геодезических измерений (определений)	0.10	–
213	516446.84	2233862.21	Метод спутниковых геодезических измерений (определений)	0.10	–
214	516445.55	2233863.50	Метод спутниковых геодезических измерений (определений)	0.10	–
215	516436.47	2233871.58	Метод спутниковых геодезических измерений (определений)	0.10	–
216	516429.34	2233878.33	Метод спутниковых геодезических измерений (определений)	0.10	–
217	516427.89	2233881.51	Метод спутниковых геодезических измерений (определений)	0.10	–
218	516426.87	2233884.63	Метод спутниковых геодезических измерений (определений)	0.10	–
219	516424.84	2233892.35	Метод спутниковых геодезических измерений (определений)	0.10	–
220	516424.98	2233898.04	Метод спутниковых геодезических измерений (определений)	0.10	–
221	516424.91	2233901.94	Метод спутниковых геодезических измерений (определений)	0.10	–
222	516418.25	2233910.71	Метод спутниковых геодезических измерений (определений)	0.10	–
223	516414.84	2233915.19	Метод спутниковых геодезических измерений (определений)	0.10	–
224	516408.73	2233921.90	Метод спутниковых геодезических измерений (определений)	0.10	–
225	516408.36	2233921.90	Метод спутниковых геодезических измерений (определений)	0.10	–
226	516402.66	2233927.83	Метод спутниковых геодезических измерений (определений)	0.10	–
227	516393.05	2233938.22	Метод спутниковых геодезических измерений (определений)	0.10	–
228	516389.61	2233941.71	Метод спутниковых геодезических измерений (определений)	0.10	–
229	516374.67	2233954.73	Метод спутниковых геодезических измерений (определений)	0.10	–
230	516362.94	2233964.96	Метод спутниковых геодезических	0.10	–

			измерений (определений)		
231	516347.10	2233979.11	Метод спутниковых геодезических измерений (определений)	0.10	–
232	516334.01	2233989.90	Метод спутниковых геодезических измерений (определений)	0.10	–
233	516325.54	2233996.58	Метод спутниковых геодезических измерений (определений)	0.10	–
234	516314.57	2234004.56	Метод спутниковых геодезических измерений (определений)	0.10	–
235	516308.40	2234009.56	Метод спутниковых геодезических измерений (определений)	0.10	–
236	516293.95	2234018.13	Метод спутниковых геодезических измерений (определений)	0.10	–
237	516288.40	2234021.96	Метод спутниковых геодезических измерений (определений)	0.10	–
238	516273.17	2234032.57	Метод спутниковых геодезических измерений (определений)	0.10	–
239	516259.80	2234042.05	Метод спутниковых геодезических измерений (определений)	0.10	–
240	516257.49	2234045.60	Метод спутниковых геодезических измерений (определений)	0.10	–
241	516252.23	2234047.98	Метод спутниковых геодезических измерений (определений)	0.10	–
242	516249.74	2234052.59	Метод спутниковых геодезических измерений (определений)	0.10	–
243	516244.88	2234055.15	Метод спутниковых геодезических измерений (определений)	0.10	–
244	516242.24	2234059.69	Метод спутниковых геодезических измерений (определений)	0.10	–
245	516238.20	2234060.45	Метод спутниковых геодезических измерений (определений)	0.10	–
246	516233.95	2234066.20	Метод спутниковых геодезических измерений (определений)	0.10	–
247	516229.44	2234069.22	Метод спутниковых геодезических измерений	0.10	–

			(определений)		
248	516227.91	2234073.78	Метод спутниковых геодезических измерений (определений)	0.10	–
249	516223.74	2234075.78	Метод спутниковых геодезических измерений (определений)	0.10	–
250	516220.85	2234080.32	Метод спутниковых геодезических измерений (определений)	0.10	–
251	516215.05	2234083.05	Метод спутниковых геодезических измерений (определений)	0.10	–
252	516211.90	2234088.56	Метод спутниковых геодезических измерений (определений)	0.10	–
253	516206.28	2234091.56	Метод спутниковых геодезических измерений (определений)	0.10	–
254	516204.10	2234097.47	Метод спутниковых геодезических измерений (определений)	0.10	–
255	516197.08	2234099.30	Метод спутниковых геодезических измерений (определений)	0.10	–
256	516194.19	2234104.59	Метод спутниковых геодезических измерений (определений)	0.10	–
257	516188.38	2234107.54	Метод спутниковых геодезических измерений (определений)	0.10	–
258	516185.30	2234112.83	Метод спутниковых геодезических измерений (определений)	0.10	–
259	516180.58	2234114.21	Метод спутниковых геодезических измерений (определений)	0.10	–
260	516178.01	2234118.79	Метод спутниковых геодезических измерений (определений)	0.10	–
261	516172.93	2234121.00	Метод спутниковых геодезических измерений (определений)	0.10	–
262	516169.83	2234125.93	Метод спутниковых геодезических измерений (определений)	0.10	–
263	516165.11	2234127.30	Метод спутниковых геодезических измерений (определений)	0.10	–
264	516162.03	2234132.56	Метод спутниковых геодезических измерений (определений)	0.10	–

265	516157.28	2234134.80	Метод спутниковых геодезических измерений (определений)	0.10	–
266	516153.78	2234139.13	Метод спутниковых геодезических измерений (определений)	0.10	–
267	516149.77	2234140.65	Метод спутниковых геодезических измерений (определений)	0.10	–
268	516145.80	2234148.30	Метод спутниковых геодезических измерений (определений)	0.10	–
269	516140.04	2234151.05	Метод спутниковых геодезических измерений (определений)	0.10	–
270	516137.48	2234156.98	Метод спутниковых геодезических измерений (определений)	0.10	–
271	516131.42	2234160.56	Метод спутниковых геодезических измерений (определений)	0.10	–
272	516129.07	2234167.38	Метод спутниковых геодезических измерений (определений)	0.10	–
273	516125.53	2234169.79	Метод спутниковых геодезических измерений (определений)	0.10	–
274	516121.70	2234178.00	Метод спутниковых геодезических измерений (определений)	0.10	–
275	516117.59	2234182.15	Метод спутниковых геодезических измерений (определений)	0.10	–
276	516115.48	2234187.45	Метод спутниковых геодезических измерений (определений)	0.10	–
277	516111.56	2234190.79	Метод спутниковых геодезических измерений (определений)	0.10	–
278	516110.48	2234196.43	Метод спутниковых геодезических измерений (определений)	0.10	–
279	516107.10	2234199.81	Метод спутниковых геодезических измерений (определений)	0.10	–
280	516103.14	2234208.13	Метод спутниковых геодезических измерений (определений)	0.10	–
281	516105.26	2234213.56	Метод спутниковых геодезических измерений (определений)	0.10	–
282	516110.21	2234215.49	Метод спутниковых геодезических измерений (определений)	0.10	–
283	516113.16	2234217.98	Метод спутниковых геодезических измерений (определений)	0.10	–
284	516117.55	2234218.75	Метод спутниковых геодезических измерений (определений)	0.10	–
285	516139.60	2234220.05	Метод спутниковых геодезических измерений (определений)	0.10	–
286	516145.84	2234221.72	Метод спутниковых геодезических измерений (определений)	0.10	–
287	516155.46	2234228.12	Метод спутниковых геодезических измерений (определений)	0.10	–
288	516157.87	2234228.13	Метод спутниковых геодезических измерений (определений)	0.10	–
289	516160.81	2234232.01	Метод спутниковых геодезических измерений (определений)	0.10	–
290	516164.66	2234238.70	Метод спутниковых геодезических измерений (определений)	0.10	–
291	516168.06	2234245.34	Метод спутниковых геодезических измерений (определений)	0.10	–
292	516169.49	2234246.06	Метод спутниковых геодезических измерений (определений)	0.10	–
293	516181.23	2234240.23	Метод спутниковых геодезических измерений (определений)	0.10	–
294	516179.75	2234230.04	Метод спутниковых геодезических измерений (определений)	0.10	–
295	516177.77	2234230.33	Метод спутниковых геодезических измерений (определений)	0.10	–
296	516179.04	2234239.09	Метод спутниковых геодезических измерений (определений)	0.10	–
297	516169.52	2234243.81	Метод спутниковых геодезических измерений (определений)	0.10	–
298	516166.42	2234237.73	Метод спутниковых геодезических измерений (определений)	0.10	–
299	516162.48	2234230.90	Метод спутниковых геодезических	0.10	–

			измерений (определений)		
300	516158.87	2234226.13	Метод спутниковых геодезических измерений (определений)	0.10	–
301	516156.07	2234226.12	Метод спутниковых геодезических измерений (определений)	0.10	–
302	516146.66	2234219.87	Метод спутниковых геодезических измерений (определений)	0.10	–
303	516139.92	2234218.06	Метод спутниковых геодезических измерений (определений)	0.10	–
304	516117.79	2234216.77	Метод спутниковых геодезических измерений (определений)	0.10	–
305	516114.05	2234216.10	Метод спутниковых геодезических измерений (определений)	0.10	–
306	516111.24	2234213.75	Метод спутниковых геодезических измерений (определений)	0.10	–
307	516106.80	2234212.02	Метод спутниковых геодезических измерений (определений)	0.10	–
308	516105.32	2234208.21	Метод спутниковых геодезических измерений (определений)	0.10	–
309	516108.76	2234200.98	Метод спутниковых геодезических измерений (определений)	0.10	–
310	516112.33	2234197.41	Метод спутниковых геодезических измерений (определений)	0.10	–
311	516113.39	2234191.86	Метод спутниковых геодезических измерений (определений)	0.10	–
312	516117.15	2234188.65	Метод спутниковых геодезических измерений (определений)	0.10	–
313	516119.30	2234183.28	Метод спутниковых геодезических измерений (определений)	0.10	–
314	516123.34	2234179.18	Метод спутниковых геодезических измерений (определений)	0.10	–
315	516127.06	2234171.17	Метод спутниковых геодезических измерений (определений)	0.10	–
316	516130.74	2234168.66	Метод спутниковых геодезических измерений	0.10	–

			(определений)		
317	516133.07	2234161.91	Метод спутниковых геодезических измерений (определений)	0.10	–
318	516139.06	2234158.37	Метод спутниковых геодезических измерений (определений)	0.10	–
319	516141.58	2234152.53	Метод спутниковых геодезических измерений (определений)	0.10	–
320	516147.27	2234149.82	Метод спутниковых геодезических измерений (определений)	0.10	–
321	516151.19	2234142.25	Метод спутниковых геодезических измерений (определений)	0.10	–
322	516154.99	2234140.82	Метод спутниковых геодезических измерений (определений)	0.10	–
323	516158.55	2234136.40	Метод спутниковых геодезических измерений (определений)	0.10	–
324	516163.44	2234134.11	Метод спутниковых геодезических измерений (определений)	0.10	–
325	516166.43	2234129.00	Метод спутниковых геодезических измерений (определений)	0.10	–
326	516171.12	2234127.63	Метод спутниковых геодезических измерений (определений)	0.10	–
327	516174.29	2234122.60	Метод спутниковых геодезических измерений (определений)	0.10	–
328	516179.43	2234120.35	Метод спутниковых геодезических измерений (определений)	0.10	–
329	516181.92	2234115.90	Метод спутниковых геодезических измерений (определений)	0.10	–
330	516186.63	2234114.53	Метод спутниковых геодезических измерений (определений)	0.10	–
331	516189.81	2234109.06	Метод спутниковых геодезических измерений (определений)	0.10	–
332	516195.65	2234106.09	Метод спутниковых геодезических измерений (определений)	0.10	–
333	516198.42	2234101.02	Метод спутниковых геодезических измерений (определений)	0.10	–

334	516205.62	2234099.13	Метод спутниковых геодезических измерений (определений)	0.10	–
335	516207.89	2234092.97	Метод спутниковых геодезических измерений (определений)	0.10	–
336	516213.37	2234090.04	Метод спутниковых геодезических измерений (определений)	0.10	–
337	516216.50	2234084.58	Метод спутниковых геодезических измерений (определений)	0.10	–
338	516222.23	2234081.88	Метод спутниковых геодезических измерений (определений)	0.10	–
339	516225.12	2234077.34	Метод спутниковых геодезических измерений (определений)	0.10	–
340	516229.55	2234075.22	Метод спутниковых геодезических измерений (определений)	0.10	–
341	516231.12	2234070.50	Метод спутниковых геодезических измерений (определений)	0.10	–
342	516235.34	2234067.67	Метод спутниковых геодезических измерений (определений)	0.10	–
343	516239.34	2234062.27	Метод спутниковых геодезических измерений (определений)	0.10	–
344	516243.51	2234061.49	Метод спутниковых геодезических измерений (определений)	0.10	–
345	516246.32	2234056.65	Метод спутниковых геодезических измерений (определений)	0.10	–
346	516251.21	2234054.08	Метод спутниковых геодезических измерений (определений)	0.10	–
347	516253.67	2234049.53	Метод спутниковых геодезических измерений (определений)	0.10	–
348	516258.84	2234047.18	Метод спутниковых геодезических измерений (определений)	0.10	–
349	516261.27	2234043.46	Метод спутниковых геодезических измерений (определений)	0.10	–
350	516274.32	2234034.20	Метод спутниковых геодезических измерений (определений)	0.10	–
351	516289.53	2234023.61	Метод спутниковых геодезических измерений (определений)	0.10	–
352	516295.03	2234019.82	Метод спутниковых геодезических измерений (определений)	0.10	–
353	516309.55	2234011.20	Метод спутниковых геодезических измерений (определений)	0.10	–
354	516315.79	2234006.15	Метод спутниковых геодезических измерений (определений)	0.10	–
355	516326.75	2233998.17	Метод спутниковых геодезических измерений (определений)	0.10	–
356	516335.27	2233991.46	Метод спутниковых геодезических измерений (определений)	0.10	–
357	516348.41	2233980.62	Метод спутниковых геодезических измерений (определений)	0.10	–
358	516364.26	2233966.46	Метод спутниковых геодезических измерений (определений)	0.10	–
359	516375.98	2233956.23	Метод спутниковых геодезических измерений (определений)	0.10	–
360	516390.98	2233943.15	Метод спутниковых геодезических измерений (определений)	0.10	–
361	516394.50	2233939.60	Метод спутниковых геодезических измерений (определений)	0.10	–
362	516404.12	2233929.20	Метод спутниковых геодезических измерений (определений)	0.10	–
363	516409.20	2233923.91	Метод спутниковых геодезических измерений (определений)	0.10	–
364	516409.59	2233923.92	Метод спутниковых геодезических измерений (определений)	0.10	–
365	516416.40	2233916.45	Метод спутниковых геодезических измерений (определений)	0.10	–
366	516419.84	2233911.92	Метод спутниковых геодезических измерений (определений)	0.10	–
367	516426.90	2233902.65	Метод спутниковых геодезических измерений (определений)	0.10	–
368	516426.98	2233898.03	Метод спутниковых геодезических	0.10	–

			измерений (определений)		
369	516426.85	2233892.58	Метод спутниковых геодезических измерений (определений)	0.10	–
370	516428.79	2233885.20	Метод спутниковых геодезических измерений (определений)	0.10	–
371	516429.76	2233882.24	Метод спутниковых геодезических измерений (определений)	0.10	–
372	516431.00	2233879.51	Метод спутниковых геодезических измерений (определений)	0.10	–
373	516437.82	2233873.05	Метод спутниковых геодезических измерений (определений)	0.10	–
374	516446.92	2233864.96	Метод спутниковых геодезических измерений (определений)	0.10	–
375	516448.76	2233863.14	Метод спутниковых геодезических измерений (определений)	0.10	–
376	516448.92	2233861.72	Метод спутниковых геодезических измерений (определений)	0.10	–
377	516448.44	2233860.28	Метод спутниковых геодезических измерений (определений)	0.10	–
378	516433.68	2233843.13	Метод спутниковых геодезических измерений (определений)	0.10	–
379	516431.71	2233834.76	Метод спутниковых геодезических измерений (определений)	0.10	–
380	516433.33	2233831.40	Метод спутниковых геодезических измерений (определений)	0.10	–
381	516437.02	2233829.05	Метод спутниковых геодезических измерений (определений)	0.10	–
382	516454.14	2233813.43	Метод спутниковых геодезических измерений (определений)	0.10	–
383	516463.25	2233802.19	Метод спутниковых геодезических измерений (определений)	0.10	–
384	516468.93	2233793.00	Метод спутниковых геодезических измерений (определений)	0.10	–
385	516467.57	2233784.73	Метод спутниковых геодезических измерений	0.10	–

			(определений)		
386	516470.10	2233778.35	Метод спутниковых геодезических измерений (определений)	0.10	–
387	516471.93	2233785.27	Метод спутниковых геодезических измерений (определений)	0.10	–
388	516472.81	2233793.91	Метод спутниковых геодезических измерений (определений)	0.10	–
389	516475.74	2233799.86	Метод спутниковых геодезических измерений (определений)	0.10	–
390	516480.87	2233802.75	Метод спутниковых геодезических измерений (определений)	0.10	–
391	516498.46	2233821.30	Метод спутниковых геодезических измерений (определений)	0.10	–
392	516500.81	2233821.64	Метод спутниковых геодезических измерений (определений)	0.10	–
393	516511.87	2233809.84	Метод спутниковых геодезических измерений (определений)	0.10	–
394	516519.81	2233822.74	Метод спутниковых геодезических измерений (определений)	0.10	–
395	516533.49	2233853.59	Метод спутниковых геодезических измерений (определений)	0.10	–
396	516541.72	2233860.52	Метод спутниковых геодезических измерений (определений)	0.10	–
397	516549.84	2233856.82	Метод спутниковых геодезических измерений (определений)	0.10	–
398	516566.77	2233889.70	Метод спутниковых геодезических измерений (определений)	0.10	–
399	516568.82	2233889.77	Метод спутниковых геодезических измерений (определений)	0.10	–
400	516578.23	2233885.00	Метод спутниковых геодезических измерений (определений)	0.10	–
401	516577.01	2233882.77	Метод спутниковых геодезических измерений (определений)	0.10	–
402	516568.37	2233887.08	Метод спутниковых геодезических измерений (определений)	0.10	–

403	516551.62	2233854.34	Метод спутниковых геодезических измерений (определений)	0.10	–
404	516549.83	2233853.88	Метод спутниковых геодезических измерений (определений)	0.10	–
405	516542.08	2233857.34	Метод спутниковых геодезических измерений (определений)	0.10	–
406	516535.69	2233851.61	Метод спутниковых геодезических измерений (определений)	0.10	–
407	516522.22	2233821.24	Метод спутниковых геодезических измерений (определений)	0.10	–
408	516514.21	2233808.07	Метод спутниковых геодезических измерений (определений)	0.10	–
409	516512.84	2233806.36	Метод спутниковых геодезических измерений (определений)	0.10	–
410	516511.36	2233806.43	Метод спутниковых геодезических измерений (определений)	0.10	–
411	516499.86	2233818.55	Метод спутниковых геодезических измерений (определений)	0.10	–
412	516482.61	2233800.37	Метод спутниковых геодезических измерений (определений)	0.10	–
413	516477.55	2233797.81	Метод спутниковых геодезических измерений (определений)	0.10	–
414	516475.37	2233793.08	Метод спутниковых геодезических измерений (определений)	0.10	–
415	516474.52	2233784.58	Метод спутниковых геодезических измерений (определений)	0.10	–
416	516471.70	2233774.34	Метод спутниковых геодезических измерений (определений)	0.10	–
417	516471.97	2233773.63	Метод спутниковых геодезических измерений (определений)	0.10	–
418	516465.64	2233757.78	Метод спутниковых геодезических измерений (определений)	0.10	–
419	516465.86	2233755.44	Метод спутниковых геодезических измерений (определений)	0.10	–
420	516464.65	2233753.69	Метод спутниковых геодезических измерений (определений)	0.10	–
421	516463.41	2233752.83	Метод спутниковых геодезических измерений (определений)	0.10	–
422	516458.74	2233741.92	Метод спутниковых геодезических измерений (определений)	0.10	–
423	516458.94	2233740.38	Метод спутниковых геодезических измерений (определений)	0.10	–
424	516457.01	2233738.23	Метод спутниковых геодезических измерений (определений)	0.10	–
425	516436.27	2233688.04	Метод спутниковых геодезических измерений (определений)	0.10	–
426	516433.25	2233683.02	Метод спутниковых геодезических измерений (определений)	0.10	–
427	516428.84	2233682.29	Метод спутниковых геодезических измерений (определений)	0.10	–
428	516424.66	2233681.18	Метод спутниковых геодезических измерений (определений)	0.10	–
429	516423.80	2233680.31	Метод спутниковых геодезических измерений (определений)	0.10	–
430	516421.69	2233678.90	Метод спутниковых геодезических измерений (определений)	0.10	–
431	516417.26	2233672.07	Метод спутниковых геодезических измерений (определений)	0.10	–
432	516414.77	2233669.34	Метод спутниковых геодезических измерений (определений)	0.10	–
433	516417.15	2233665.43	Метод спутниковых геодезических измерений (определений)	0.10	–
434	516422.71	2233650.88	Метод спутниковых геодезических измерений (определений)	0.10	–
435	516436.27	2233639.78	Метод спутниковых геодезических измерений (определений)	0.10	–
436	516440.30	2233649.46	Метод спутниковых геодезических измерений (определений)	0.10	–
437	516466.89	2233638.36	Метод спутниковых геодезических	0.10	–

			измерений (определений)		
438	516456.09	2233614.31	Метод спутниковых геодезических измерений (определений)	0.10	–
439	516430.17	2233625.16	Метод спутниковых геодезических измерений (определений)	0.10	–
440	516435.46	2233637.86	Метод спутниковых геодезических измерений (определений)	0.10	–
441	516421.03	2233649.68	Метод спутниковых геодезических измерений (определений)	0.10	–
442	516415.35	2233664.55	Метод спутниковых геодезических измерений (определений)	0.10	–
443	516413.37	2233667.80	Метод спутниковых геодезических измерений (определений)	0.10	–
444	516410.02	2233664.10	Метод спутниковых геодезических измерений (определений)	0.10	–
445	516408.57	2233660.46	Метод спутниковых геодезических измерений (определений)	0.10	–
446	516404.91	2233652.71	Метод спутниковых геодезических измерений (определений)	0.10	–
447	516402.99	2233651.63	Метод спутниковых геодезических измерений (определений)	0.10	–
448	516400.20	2233652.85	Метод спутниковых геодезических измерений (определений)	0.10	–
449	516399.36	2233653.72	Метод спутниковых геодезических измерений (определений)	0.10	–
450	516395.13	2233652.22	Метод спутниковых геодезических измерений (определений)	0.10	–
451	516380.76	2233618.31	Метод спутниковых геодезических измерений (определений)	0.10	–
452	516375.43	2233620.77	Метод спутниковых геодезических измерений (определений)	0.10	–
453	516376.87	2233624.00	Метод спутниковых геодезических измерений (определений)	0.10	–
454	516378.68	2233623.31	Метод спутниковых геодезических измерений	0.10	–

			(определений)		
455	516392.08	2233654.06	Метод спутниковых геодезических измерений (определений)	0.10	–
456	516392.36	2233653.93	Метод спутниковых геодезических измерений (определений)	0.10	–
457	516393.20	2233655.30	Метод спутниковых геодезических измерений (определений)	0.10	–
458	516393.20	2233658.65	Метод спутниковых геодезических измерений (определений)	0.10	–
459	516392.67	2233660.05	Метод спутниковых геодезических измерений (определений)	0.10	–
460	516387.89	2233662.67	Метод спутниковых геодезических измерений (определений)	0.10	–
461	516380.68	2233665.90	Метод спутниковых геодезических измерений (определений)	0.10	–
462	516379.08	2233663.00	Метод спутниковых геодезических измерений (определений)	0.10	–
463	516367.32	2233636.24	Метод спутниковых геодезических измерений (определений)	0.10	–
464	516369.07	2233635.58	Метод спутниковых геодезических измерений (определений)	0.10	–
465	516370.22	2233635.77	Метод спутниковых геодезических измерений (определений)	0.10	–
466	516371.74	2233637.48	Метод спутниковых геодезических измерений (определений)	0.10	–
467	516374.48	2233635.30	Метод спутниковых геодезических измерений (определений)	0.10	–
468	516371.46	2233632.55	Метод спутниковых геодезических измерений (определений)	0.10	–
469	516368.27	2233632.11	Метод спутниковых геодезических измерений (определений)	0.10	–
470	516364.30	2233633.70	Метод спутниковых геодезических измерений (определений)	0.10	–
471	516363.96	2233636.05	Метод спутниковых геодезических измерений (определений)	0.10	–

472	516376.79	2233665.40	Метод спутниковых геодезических измерений (определений)	0.10	–
473	516377.78	2233667.22	Метод спутниковых геодезических измерений (определений)	0.10	–
474	516377.15	2233667.50	Метод спутниковых геодезических измерений (определений)	0.10	–
475	516368.89	2233667.88	Метод спутниковых геодезических измерений (определений)	0.10	–
476	516353.25	2233671.50	Метод спутниковых геодезических измерений (определений)	0.10	–
477	516349.18	2233670.93	Метод спутниковых геодезических измерений (определений)	0.10	–
478	516347.33	2233671.90	Метод спутниковых геодезических измерений (определений)	0.10	–
479	516337.66	2233676.00	Метод спутниковых геодезических измерений (определений)	0.10	–
480	516326.09	2233681.88	Метод спутниковых геодезических измерений (определений)	0.10	–
481	516324.70	2233682.83	Метод спутниковых геодезических измерений (определений)	0.10	–
482	516322.69	2233685.25	Метод спутниковых геодезических измерений (определений)	0.10	–
483	516321.49	2233694.62	Метод спутниковых геодезических измерений (определений)	0.10	–
484	516316.41	2233699.50	Метод спутниковых геодезических измерений (определений)	0.10	–
485	516302.35	2233709.29	Метод спутниковых геодезических измерений (определений)	0.10	–
486	516285.79	2233713.10	Метод спутниковых геодезических измерений (определений)	0.10	–
487	516277.69	2233718.05	Метод спутниковых геодезических измерений (определений)	0.10	–
488	516276.03	2233718.54	Метод спутниковых геодезических измерений (определений)	0.10	–
489	516261.24	2233719.85	Метод спутниковых геодезических измерений (определений)	0.10	–
490	516252.53	2233718.69	Метод спутниковых геодезических измерений (определений)	0.10	–
491	516233.48	2233713.13	Метод спутниковых геодезических измерений (определений)	0.10	–
492	516228.96	2233711.50	Метод спутниковых геодезических измерений (определений)	0.10	–
493	516217.23	2233709.09	Метод спутниковых геодезических измерений (определений)	0.10	–
494	516211.01	2233707.24	Метод спутниковых геодезических измерений (определений)	0.10	–
495	516191.37	2233697.79	Метод спутниковых геодезических измерений (определений)	0.10	–
496	516181.25	2233692.64	Метод спутниковых геодезических измерений (определений)	0.10	–
497	516169.03	2233687.98	Метод спутниковых геодезических измерений (определений)	0.10	–
498	516135.57	2233672.23	Метод спутниковых геодезических измерений (определений)	0.10	–
499	516125.09	2233691.33	Метод спутниковых геодезических измерений (определений)	0.10	–
500	516105.95	2233683.47	Метод спутниковых геодезических измерений (определений)	0.10	–
501	516104.20	2233683.59	Метод спутниковых геодезических измерений (определений)	0.10	–
502	516101.91	2233688.98	Метод спутниковых геодезических измерений (определений)	0.10	–
503	516104.22	2233689.79	Метод спутниковых геодезических измерений (определений)	0.10	–
504	516105.71	2233686.36	Метод спутниковых геодезических измерений (определений)	0.10	–
505	516106.07	2233686.20	Метод спутниковых геодезических измерений (определений)	0.10	–
506	516113.78	2233689.36	Метод спутниковых геодезических	0.10	–

			измерений (определений)		
507	516124.91	2233694.15	Метод спутниковых геодезических измерений (определений)	0.10	–
508	516126.28	2233694.53	Метод спутниковых геодезических измерений (определений)	0.10	–
509	516136.49	2233675.79	Метод спутниковых геодезических измерений (определений)	0.10	–
510	516140.14	2233677.26	Метод спутниковых геодезических измерений (определений)	0.10	–
511	516148.24	2233681.64	Метод спутниковых геодезических измерений (определений)	0.10	–
512	516168.22	2233690.48	Метод спутниковых геодезических измерений (определений)	0.10	–
513	516180.30	2233695.13	Метод спутниковых геодезических измерений (определений)	0.10	–
514	516190.17	2233700.11	Метод спутниковых геодезических измерений (определений)	0.10	–
515	516210.07	2233709.72	Метод спутниковых геодезических измерений (определений)	0.10	–
516	516216.67	2233711.65	Метод спутниковых геодезических измерений (определений)	0.10	–
517	516228.12	2233713.88	Метод спутниковых геодезических измерений (определений)	0.10	–
518	516232.65	2233715.50	Метод спутниковых геодезических измерений (определений)	0.10	–
519	516252.00	2233721.08	Метод спутниковых геодезических измерений (определений)	0.10	–
520	516261.00	2233722.25	Метод спутниковых геодезических измерений (определений)	0.10	–
521	516275.77	2233721.06	Метод спутниковых геодезических измерений (определений)	0.10	–
522	516277.87	2233720.61	Метод спутниковых геодезических измерений (определений)	0.10	–
523	516280.27	2233719.57	Метод спутниковых геодезических измерений	0.10	–

			(определений)		
524	516286.54	2233715.38	Метод спутниковых геодезических измерений (определений)	0.10	–
525	516303.16	2233711.65	Метод спутниковых геодезических измерений (определений)	0.10	–
526	516317.24	2233702.22	Метод спутниковых геодезических измерений (определений)	0.10	–
527	516321.01	2233698.41	Метод спутниковых геодезических измерений (определений)	0.10	–
528	516323.94	2233695.46	Метод спутниковых геодезических измерений (определений)	0.10	–
529	516325.18	2233686.37	Метод спутниковых геодезических измерений (определений)	0.10	–
530	516327.28	2233684.04	Метод спутниковых геодезических измерений (определений)	0.10	–
531	516347.85	2233674.21	Метод спутниковых геодезических измерений (определений)	0.10	–
532	516349.51	2233673.60	Метод спутниковых геодезических измерений (определений)	0.10	–
533	516353.71	2233674.12	Метод спутниковых геодезических измерений (определений)	0.10	–
534	516369.22	2233670.35	Метод спутниковых геодезических измерений (определений)	0.10	–
535	516377.66	2233669.98	Метод спутниковых геодезических измерений (определений)	0.10	–
536	516378.94	2233669.38	Метод спутниковых геодезических измерений (определений)	0.10	–
537	516383.34	2233677.54	Метод спутниковых геодезических измерений (определений)	0.10	–
538	516385.42	2233680.14	Метод спутниковых геодезических измерений (определений)	0.10	–
539	516397.43	2233681.66	Метод спутниковых геодезических измерений (определений)	0.10	–
540	516406.47	2233681.69	Метод спутниковых геодезических измерений (определений)	0.10	–

541	516414.31	2233683.05	Метод спутниковых геодезических измерений (определений)	0.10	–
542	516416.86	2233683.73	Метод спутниковых геодезических измерений (определений)	0.10	–
543	516419.18	2233685.59	Метод спутниковых геодезических измерений (определений)	0.10	–
544	516437.12	2233721.32	Метод спутниковых геодезических измерений (определений)	0.10	–
545	516439.89	2233722.70	Метод спутниковых геодезических измерений (определений)	0.10	–
546	516445.96	2233738.00	Метод спутниковых геодезических измерений (определений)	0.10	–
547	516449.19	2233739.53	Метод спутниковых геодезических измерений (определений)	0.10	–
548	516456.79	2233756.34	Метод спутниковых геодезических измерений (определений)	0.10	–
549	516458.60	2233760.78	Метод спутниковых геодезических измерений (определений)	0.10	–
550	516465.50	2233784.50	Метод спутниковых геодезических измерений (определений)	0.10	–
551	516461.65	2233794.19	Метод спутниковых геодезических измерений (определений)	0.10	–
552	516459.09	2233802.54	Метод спутниковых геодезических измерений (определений)	0.10	–
553	516451.98	2233811.46	Метод спутниковых геодезических измерений (определений)	0.10	–
554	516444.03	2233817.25	Метод спутниковых геодезических измерений (определений)	0.10	–
555	516429.06	2233825.34	Метод спутниковых геодезических измерений (определений)	0.10	–
556	516423.27	2233833.48	Метод спутниковых геодезических измерений (определений)	0.10	–
557	516420.53	2233834.52	Метод спутниковых геодезических измерений (определений)	0.10	–
558	516417.66	2233837.40	Метод спутниковых геодезических измерений (определений)	0.10	–
559	516407.97	2233844.02	Метод спутниковых геодезических измерений (определений)	0.10	–
560	516406.44	2233850.27	Метод спутниковых геодезических измерений (определений)	0.10	–
561	516406.83	2233856.45	Метод спутниковых геодезических измерений (определений)	0.10	–
562	516396.21	2233864.91	Метод спутниковых геодезических измерений (определений)	0.10	–
563	516391.73	2233870.44	Метод спутниковых геодезических измерений (определений)	0.10	–
564	516387.18	2233872.72	Метод спутниковых геодезических измерений (определений)	0.10	–
565	516384.36	2233875.61	Метод спутниковых геодезических измерений (определений)	0.10	–
566	516382.25	2233876.17	Метод спутниковых геодезических измерений (определений)	0.10	–
567	516381.33	2233880.02	Метод спутниковых геодезических измерений (определений)	0.10	–
568	516376.21	2233881.82	Метод спутниковых геодезических измерений (определений)	0.10	–
569	516375.54	2233884.53	Метод спутниковых геодезических измерений (определений)	0.10	–
570	516373.51	2233884.93	Метод спутниковых геодезических измерений (определений)	0.10	–
571	516372.03	2233887.70	Метод спутниковых геодезических измерений (определений)	0.10	–
572	516369.55	2233888.56	Метод спутниковых геодезических измерений (определений)	0.10	–
573	516368.09	2233891.52	Метод спутниковых геодезических измерений (определений)	0.10	–
574	516365.08	2233892.84	Метод спутниковых геодезических измерений (определений)	0.10	–
575	516363.90	2233894.87	Метод спутниковых геодезических	0.10	–

			измерений (определений)		
576	516360.49	2233896.00	Метод спутниковых геодезических измерений (определений)	0.10	–
577	516358.89	2233899.43	Метод спутниковых геодезических измерений (определений)	0.10	–
578	516354.89	2233900.87	Метод спутниковых геодезических измерений (определений)	0.10	–
579	516353.92	2233903.84	Метод спутниковых геодезических измерений (определений)	0.10	–
580	516351.75	2233904.60	Метод спутниковых геодезических измерений (определений)	0.10	–
581	516351.47	2233906.84	Метод спутниковых геодезических измерений (определений)	0.10	–
582	516349.62	2233907.51	Метод спутниковых геодезических измерений (определений)	0.10	–
583	516348.40	2233909.65	Метод спутниковых геодезических измерений (определений)	0.10	–
584	516346.66	2233910.59	Метод спутниковых геодезических измерений (определений)	0.10	–
585	516337.87	2233917.70	Метод спутниковых геодезических измерений (определений)	0.10	–
586	516335.21	2233921.22	Метод спутниковых геодезических измерений (определений)	0.10	–
587	516328.52	2233923.38	Метод спутниковых геодезических измерений (определений)	0.10	–
588	516306.07	2233944.35	Метод спутниковых геодезических измерений (определений)	0.10	–
589	516295.45	2233952.65	Метод спутниковых геодезических измерений (определений)	0.10	–
590	516291.03	2233954.85	Метод спутниковых геодезических измерений (определений)	0.10	–
591	516278.17	2233964.63	Метод спутниковых геодезических измерений (определений)	0.10	–
592	516266.37	2233970.17	Метод спутниковых геодезических измерений	0.10	–

			(определений)		
593	516258.59	2233976.67	Метод спутниковых геодезических измерений (определений)	0.10	–
594	516249.02	2234001.84	Метод спутниковых геодезических измерений (определений)	0.10	–
595	516248.23	2234005.92	Метод спутниковых геодезических измерений (определений)	0.10	–
596	516240.94	2234015.85	Метод спутниковых геодезических измерений (определений)	0.10	–
597	516186.83	2234065.64	Метод спутниковых геодезических измерений (определений)	0.10	–
598	516146.99	2234101.75	Метод спутниковых геодезических измерений (определений)	0.10	–
599	516111.31	2234136.20	Метод спутниковых геодезических измерений (определений)	0.10	–
600	516104.45	2234144.83	Метод спутниковых геодезических измерений (определений)	0.10	–
601	516095.62	2234156.87	Метод спутниковых геодезических измерений (определений)	0.10	–
602	516088.99	2234166.30	Метод спутниковых геодезических измерений (определений)	0.10	–
603	516088.81	2234168.75	Метод спутниковых геодезических измерений (определений)	0.10	–
604	516085.91	2234171.96	Метод спутниковых геодезических измерений (определений)	0.10	–
605	516080.78	2234180.15	Метод спутниковых геодезических измерений (определений)	0.10	–
606	516077.12	2234188.65	Метод спутниковых геодезических измерений (определений)	0.10	–
607	516073.44	2234194.99	Метод спутниковых геодезических измерений (определений)	0.10	–
608	516075.46	2234199.10	Метод спутниковых геодезических измерений (определений)	0.10	–
609	516074.11	2234202.73	Метод спутниковых геодезических измерений (определений)	0.10	–

610	516066.05	2234218.39	Метод спутниковых геодезических измерений (определений)	0.10	–
611	516063.66	2234222.07	Метод спутниковых геодезических измерений (определений)	0.10	–
612	516062.16	2234228.12	Метод спутниковых геодезических измерений (определений)	0.10	–
613	516061.83	2234233.31	Метод спутниковых геодезических измерений (определений)	0.10	–
614	516061.09	2234236.19	Метод спутниковых геодезических измерений (определений)	0.10	–
615	516055.64	2234269.79	Метод спутниковых геодезических измерений (определений)	0.10	–
616	516053.74	2234288.65	Метод спутниковых геодезических измерений (определений)	0.10	–
617	516050.77	2234303.58	Метод спутниковых геодезических измерений (определений)	0.10	–
618	516048.24	2234324.60	Метод спутниковых геодезических измерений (определений)	0.10	–
619	516046.20	2234334.62	Метод спутниковых геодезических измерений (определений)	0.10	–
620	516047.01	2234348.18	Метод спутниковых геодезических измерений (определений)	0.10	–
621	516043.57	2234371.23	Метод спутниковых геодезических измерений (определений)	0.10	–
622	516042.54	2234388.65	Метод спутниковых геодезических измерений (определений)	0.10	–
623	516038.27	2234420.37	Метод спутниковых геодезических измерений (определений)	0.10	–
624	516030.60	2234441.65	Метод спутниковых геодезических измерений (определений)	0.10	–
625	516029.45	2234456.67	Метод спутниковых геодезических измерений (определений)	0.10	–
626	516026.66	2234471.70	Метод спутниковых геодезических измерений (определений)	0.10	–
627	516024.55	2234478.75	Метод спутниковых геодезических измерений (определений)	0.10	–
628	516021.92	2234501.00	Метод спутниковых геодезических измерений (определений)	0.10	–
629	516016.32	2234538.48	Метод спутниковых геодезических измерений (определений)	0.10	–
630	516017.54	2234544.59	Метод спутниковых геодезических измерений (определений)	0.10	–
631	516017.92	2234548.33	Метод спутниковых геодезических измерений (определений)	0.10	–
632	516017.97	2234551.71	Метод спутниковых геодезических измерений (определений)	0.10	–
633	516018.21	2234556.00	Метод спутниковых геодезических измерений (определений)	0.10	–
634	516016.17	2234560.65	Метод спутниковых геодезических измерений (определений)	0.10	–
635	516015.74	2234561.37	Метод спутниковых геодезических измерений (определений)	0.10	–
636	516006.71	2234569.54	Метод спутниковых геодезических измерений (определений)	0.10	–
637	515991.71	2234587.54	Метод спутниковых геодезических измерений (определений)	0.10	–
638	515983.79	2234594.88	Метод спутниковых геодезических измерений (определений)	0.10	–
639	515972.30	2234607.25	Метод спутниковых геодезических измерений (определений)	0.10	–
640	515970.44	2234610.42	Метод спутниковых геодезических измерений (определений)	0.10	–
641	515955.97	2234626.15	Метод спутниковых геодезических измерений (определений)	0.10	–
642	515951.62	2234622.26	Метод спутниковых геодезических измерений (определений)	0.10	–
643	515896.75	2234684.13	Метод спутниковых геодезических измерений (определений)	0.10	–
644	515871.62	2234712.88	Метод спутниковых геодезических	0.10	–

			измерений (определений)		
645	515859.40	2234726.09	Метод спутниковых геодезических измерений (определений)	0.10	–
646	515847.40	2234740.02	Метод спутниковых геодезических измерений (определений)	0.10	–
647	515847.09	2234741.56	Метод спутниковых геодезических измерений (определений)	0.10	–
648	515847.61	2234743.19	Метод спутниковых геодезических измерений (определений)	0.10	–
649	515855.41	2234750.39	Метод спутниковых геодезических измерений (определений)	0.10	–
650	515843.55	2234762.98	Метод спутниковых геодезических измерений (определений)	0.10	–
651	515836.45	2234773.30	Метод спутниковых геодезических измерений (определений)	0.10	–
652	515829.86	2234781.88	Метод спутниковых геодезических измерений (определений)	0.10	–
653	515798.12	2234817.53	Метод спутниковых геодезических измерений (определений)	0.10	–
654	515788.59	2234826.93	Метод спутниковых геодезических измерений (определений)	0.10	–
655	515777.02	2234817.94	Метод спутниковых геодезических измерений (определений)	0.10	–
656	515775.71	2234817.46	Метод спутниковых геодезических измерений (определений)	0.10	–
657	515774.61	2234818.07	Метод спутниковых геодезических измерений (определений)	0.10	–
658	515762.16	2234831.91	Метод спутниковых геодезических измерений (определений)	0.10	–
659	515750.50	2234844.47	Метод спутниковых геодезических измерений (определений)	0.10	–
660	515744.67	2234847.77	Метод спутниковых геодезических измерений (определений)	0.10	–
661	515739.89	2234852.40	Метод спутниковых геодезических измерений	0.10	–

			(определений)		
662	515715.97	2234880.31	Метод спутниковых геодезических измерений (определений)	0.10	–
663	515682.54	2234918.42	Метод спутниковых геодезических измерений (определений)	0.10	–
664	515678.70	2234919.63	Метод спутниковых геодезических измерений (определений)	0.10	–
665	515676.97	2234920.65	Метод спутниковых геодезических измерений (определений)	0.10	–
666	515668.62	2234929.05	Метод спутниковых геодезических измерений (определений)	0.10	–
667	515652.82	2234946.38	Метод спутниковых геодезических измерений (определений)	0.10	–
668	515636.81	2234931.58	Метод спутниковых геодезических измерений (определений)	0.10	–
669	515627.41	2234922.33	Метод спутниковых геодезических измерений (определений)	0.10	–
670	515625.18	2234919.99	Метод спутниковых геодезических измерений (определений)	0.10	–
671	515623.52	2234920.48	Метод спутниковых геодезических измерений (определений)	0.10	–
672	515622.63	2234921.54	Метод спутниковых геодезических измерений (определений)	0.10	–
673	515608.85	2234934.74	Метод спутниковых геодезических измерений (определений)	0.10	–
674	515604.46	2234939.29	Метод спутниковых геодезических измерений (определений)	0.10	–
1	515601.57	2234939.80	Метод спутниковых геодезических измерений (определений)	0.10	–
–	–	–	–	–	–
675	516395.20	2233658.05	Метод спутниковых геодезических измерений (определений)	0.10	–
676	516394.91	2233654.27	Метод спутниковых геодезических измерений (определений)	0.10	–
677	516397.84	2233655.31	Метод спутниковых геодезических измерений	0.10	–

			(определений)		
675	516395.20	2233658.05	Метод спутниковых геодезических измерений (определений)	0.10	–
–	–	–	–	–	–
678	516405.97	2233659.64	Метод спутниковых геодезических измерений (определений)	0.10	–
679	516401.34	2233654.55	Метод спутниковых геодезических измерений (определений)	0.10	–
680	516402.88	2233653.86	Метод спутниковых геодезических измерений (определений)	0.10	–
681	516403.37	2233654.13	Метод спутниковых геодезических измерений (определений)	0.10	–
678	516405.97	2233659.64	Метод спутниковых геодезических измерений (определений)	0.10	–
–	–	–	–	–	–
682	516406.46	2233678.45	Метод спутниковых геодезических измерений (определений)	0.10	–
683	516389.25	2233677.39	Метод спутниковых геодезических измерений (определений)	0.10	–
684	516387.08	2233676.38	Метод спутниковых геодезических измерений (определений)	0.10	–
685	516385.09	2233673.90	Метод спутниковых геодезических измерений (определений)	0.10	–
686	516381.85	2233668.02	Метод спутниковых геодезических измерений (определений)	0.10	–
687	516393.91	2233662.40	Метод спутниковых геодезических измерений (определений)	0.10	–
688	516395.75	2233660.36	Метод спутниковых геодезических измерений (определений)	0.10	–
689	516399.91	2233656.04	Метод спутниковых геодезических измерений (определений)	0.10	–
690	516408.29	2233665.17	Метод спутниковых геодезических измерений (определений)	0.10	–
691	516409.83	2233669.04	Метод спутниковых геодезических измерений (определений)	0.10	–
692	516411.75	2233670.46	Метод спутниковых геодезических		

			измерений (определений)		
693	516406.99	2233678.27	Метод спутниковых геодезических измерений (определений)	0.10	–
682	516406.46	2233678.45	Метод спутниковых геодезических измерений (определений)	0.10	–
–	–	–	–	–	–
694	516416.41	2233680.86	Метод спутниковых геодезических измерений (определений)	0.10	–
695	516408.77	2233679.22	Метод спутниковых геодезических измерений (определений)	0.10	–
696	516413.37	2233671.64	Метод спутниковых геодезических измерений (определений)	0.10	–
697	516413.85	2233672.00	Метод спутниковых геодезических измерений (определений)	0.10	–
698	516415.78	2233680.25	Метод спутниковых геодезических измерений (определений)	0.10	–
694	516416.41	2233680.86	Метод спутниковых геодезических измерений (определений)	0.10	–
–	–	–	–	–	–
699	516418.46	2233680.04	Метод спутниковых геодезических измерений (определений)	0.10	–
700	516417.59	2233679.21	Метод спутниковых геодезических измерений (определений)	0.10	–
701	516416.44	2233674.48	Метод спутниковых геодезических измерений (определений)	0.10	–
702	516420.24	2233680.33	Метод спутниковых геодезических измерений (определений)	0.10	–
699	516418.46	2233680.04	Метод спутниковых геодезических измерений (определений)	0.10	–
–	–	–	–	–	–
703	516437.36	2233716.05	Метод спутниковых геодезических измерений (определений)	0.10	–
704	516421.10	2233683.67	Метод спутниковых геодезических измерений (определений)	0.10	–
705	516419.26	2233682.22	Метод спутниковых геодезических измерений (определений)	0.10	–

706	516423.68	2233683.03	Метод спутниковых геодезических измерений (определений)	0.10	–
707	516429.87	2233689.28	Метод спутниковых геодезических измерений (определений)	0.10	–
708	516431.35	2233692.42	Метод спутниковых геодезических измерений (определений)	0.10	–
709	516430.13	2233696.98	Метод спутниковых геодезических измерений (определений)	0.10	–
703	516437.36	2233716.05	Метод спутниковых геодезических измерений (определений)	0.10	–
–	–	–	–	–	–
710	516449.14	2233724.43	Метод спутниковых геодезических измерений (определений)	0.10	–
711	516441.10	2233720.27	Метод спутниковых геодезических измерений (определений)	0.10	–
712	516432.23	2233696.88	Метод спутниковых геодезических измерений (определений)	0.10	–
713	516433.47	2233692.23	Метод спутниковых геодезических измерений (определений)	0.10	–
714	516431.53	2233688.12	Метод спутниковых геодезических измерений (определений)	0.10	–
715	516427.43	2233683.98	Метод спутниковых геодезических измерений (определений)	0.10	–
716	516428.41	2233684.25	Метод спутниковых геодезических измерений (определений)	0.10	–
717	516432.01	2233684.84	Метод спутниковых геодезических измерений (определений)	0.10	–
718	516434.48	2233688.94	Метод спутниковых геодезических измерений (определений)	0.10	–
710	516449.14	2233724.43	Метод спутниковых геодезических измерений (определений)	0.10	–
–	–	–	–	–	–
719	516466.74	2233781.38	Метод спутниковых геодезических измерений (определений)	0.10	–
720	516460.49	2233760.12	Метод спутниковых геодезических измерений	0.10	–
			(определений)		
721	516458.79	2233755.94	Метод спутниковых геодезических измерений (определений)	0.10	–
722	516450.71	2233738.03	Метод спутниковых геодезических измерений (определений)	0.10	–
723	516447.53	2233736.54	Метод спутниковых геодезических измерений (определений)	0.10	–
724	516442.56	2233724.03	Метод спутниковых геодезических измерений (определений)	0.10	–
725	516448.24	2233726.85	Метод спутниковых геодезических измерений (определений)	0.10	–
726	516469.24	2233775.09	Метод спутниковых геодезических измерений (определений)	0.10	–
719	516466.74	2233781.38	Метод спутниковых геодезических измерений (определений)	0.10	–
–	–	–	–	–	–
727	516461.66	2233800.97	Метод спутниковых геодезических измерений (определений)	0.10	–
728	516463.54	2233794.85	Метод спутниковых геодезических измерений (определений)	0.10	–
729	516466.14	2233788.33	Метод спутниковых геодезических измерений (определений)	0.10	–
730	516466.84	2233792.61	Метод спутниковых геодезических измерений (определений)	0.10	–
727	516461.66	2233800.97	Метод спутниковых геодезических измерений (определений)	0.10	–
Граница1(2)	–	–	–	–	–
731	516147.20	2233295.37	Метод спутниковых геодезических измерений (определений)	0.10	–
732	516148.00	2233297.20	Метод спутниковых геодезических измерений (определений)	0.10	–
733	516147.25	2233301.62	Метод спутниковых геодезических измерений (определений)	0.10	–
734	516147.20	2233309.65	Метод спутниковых геодезических измерений (определений)	0.10	–
735	516154.84	2233330.35	Метод спутниковых геодезических	0.10	–

			измерений (определений)		
736	516152.82	2233339.64	Метод спутниковых геодезических измерений (определений)	0.10	–
737	516081.40	2233371.73	Метод спутниковых геодезических измерений (определений)	0.10	–
738	516081.31	2233372.06	Метод спутниковых геодезических измерений (определений)	0.10	–
739	516087.91	2233387.09	Метод спутниковых геодезических измерений (определений)	0.10	–
740	516087.61	2233388.84	Метод спутниковых геодезических измерений (определений)	0.10	–
741	516085.76	2233389.85	Метод спутниковых геодезических измерений (определений)	0.10	–
742	516084.79	2233388.07	Метод спутниковых геодезических измерений (определений)	0.10	–
743	516085.80	2233387.55	Метод спутниковых геодезических измерений (определений)	0.10	–
744	516085.84	2233387.34	Метод спутниковых геодезических измерений (определений)	0.10	–
745	516079.19	2233372.21	Метод спутниковых геодезических измерений (определений)	0.10	–
746	516079.72	2233370.29	Метод спутниковых геодезических измерений (определений)	0.10	–
747	516151.08	2233338.23	Метод спутниковых геодезических измерений (определений)	0.10	–
748	516152.76	2233330.50	Метод спутниковых геодезических измерений (определений)	0.10	–
749	516145.20	2233310.00	Метод спутниковых геодезических измерений (определений)	0.10	–
750	516145.25	2233301.27	Метод спутниковых геодезических измерений (определений)	0.10	–
751	516146.29	2233295.84	Метод спутниковых геодезических измерений (определений)	0.10	–
731	516147.20	2233295.37	Метод спутниковых геодезических измерений	0.10	–

			(определений)		
3. Сведения о характерных точках части (частей) границы объекта					
Обозначение характерных точек части границы	Координаты, м		Метод определения координат характерной точки	Средняя квадратическая погрешность положения характерной точки (M_t), м	Описание обозначения точки на местности (при наличии)
	X	Y			
1	2	3	4	5	6
–	–	–	–	–	–

Сведения о местоположении границ объектов

ТП-62337, РП-3006 Ляды, КЛ 10кВ ф.Новый- 1,2 от ПС Трактовая до РП-3006, КЛ 10кВ ф.Протон-1.2

Перечень характерных точек		
Площадь зоны публичного сервитута 7726 кв.м		
Обозначение характерных точек границ	Координаты, м	
	X	Y
1	2	3
1	522022.26	2252045.84
2	522011.49	2252043.9
3	522016.83	2252011.64
4	522048.9	2252016.95
5	522044.99	2252040.52
6	522238.51	2252080.49
7	522379.38	2252133.39
8	522392.76	2252148.32
9	522411.99	2252153.58
10	522428.23	2252157.25
11	522440.4	2252167.77
12	522440.28	2252182.9
13	522443.69	2252183.2
14	522485.27	2252194.19
15	522498.01	2252197
16	522534.9	2252195.98
17	522580.25	2252206.8
18	522586.19	2252196.88
19	522593.5	2252174.15
20	522607.73	2252125.36
21	522623.53	2252118.45
22	522642.84	2252122.4
23	522734.5	2252138.73
24	522736.51	2252136.58
25	522741.35	2252127.63
26	522763.21	2252032.11
27	522784.23	2252034.44
28	522828.01	2252032.47
29	522852.64	2252031.98
30	522929.47	2252044.38
31	522996.08	2252056.29
32	523008.67	2252056.65
33	523018.77	2252053.71
34	523031.81	2252046.87
35	523043.21	2251971.72
36	523119.66	2251972.9
37	523120.13	2251979.06
38	523118.14	2251979.21
39	523117.8	2251974.88
40	523044.93	2251973.74
41	523033.63	2252048.17
42	523019.53	2252055.57
43	523008.93	2252058.65
44	522995.88	2252058.29
45	522929.13	2252046.36
46	522852.5	2252033.98
47	522828.07	2252034.47
48	522784.17	2252036.44
49	522764.77	2252034.29
50	522743.23	2252128.35
51	522738.15	2252137.76
52	522735.22	2252140.89
53	522642.46	2252124.36
54	522623.75	2252120.53
55	522609.39	2252126.82
56	522595.42	2252174.73
57	522588.03	2252197.72
58	522581.21	2252209.08
59	522534.7	2252197.98
60	522497.81	2252199
61	522484.79	2252196.13
62	522443.35	2252185.18
63	522438.26	2252184.74
64	522438.4	2252168.67
65	522427.31	2252159.09
66	522411.51	2252155.52
67	522391.66	2252150.1

1	2	3
68	522378.22	2252135.09
69	522237.95	2252082.41
70	522044.66	2252042.49
71	522043.55	2252049.21
72	522024.23	2252046.2
73	522019.32	2252086.14
74	521996.8	2252077.16
75	521944.94	2252065.36
76	521940.98	2252088.36
77	521934.91	2252131.71
78	521932.91	2252139.31
79	521930.77	2252156.75
80	521920.61	2252226.93
81	521918.84	2252227.4
82	521903.24	2252229.5
83	521899.93	2252230.79
84	521897.81	2252230.22
85	521895.84	2252230.34
86	521891.28	2252269.27
87	521875.08	2252341.66
88	521812.88	2252329.24
89	521788.32	2252475.36
90	521759.02	2252470.35
91	521765.43	2252477.02
92	521748.04	2252515.82
93	521719.93	2252556.85
94	521702.6	2252577.02
95	521669.08	2252601.96
96	521689.56	2252628.24
97	521671.67	2252640.97
98	521667.83	2252646.79
99	521651.16	2252655.11
100	521600.92	2252691.14
101	521516.8	2252742.77
102	521468.96	2252770.63
103	521416.01	2252806.16
104	521341.03	2252860
105	521296.81	2252889.4
106	521270.61	2252853.66
107	521236.61	2252846.71
108	521164.69	2252839.96
109	521122.96	2252841.5
110	521122.47	2252848.61
111	521120.48	2252848.48
112	521121.09	2252839.57
113	521164.75	2252837.96
114	521236.9	2252844.73
115	521271.76	2252851.85
116	521297.29	2252886.68
117	521339.9	2252858.36
118	521414.87	2252804.51
119	521467.89	2252768.93
120	521515.77	2252741.05
121	521599.81	2252689.47
122	521650.12	2252653.39
123	521666.46	2252645.24
124	521670.2	2252639.56
125	521686.69	2252627.82
126	521666.25	2252601.57
127	521701.23	2252575.55
128	521718.34	2252555.63
129	521746.29	2252514.83
130	521763.05	2252477.44
131	521755.94	2252470.03
132	521747.55	2252465.68
133	521727.1	2252457.65
134	521725.35	2252466.01
135	521696.28	2252459.85
136	521702.11	2252432.25
137	521731.15	2252438.38
138	521727.59	2252455.36
139	521748.48	2252463.45

1	2	3
140	521756.96	2252467.97
141	521786.68	2252473.06
142	521811.25	2252326.88
143	521873.56	2252339.32
144	521889.3	2252268.93
145	521894.05	2252228.45
146	521898.01	2252228.21
147	521899.81	2252228.69
148	521902.74	2252227.55
149	521918.45	2252225.44
150	521918.82	2252225.34
151	521928.79	2252156.49
152	521930.94	2252138.93
153	521932.95	2252131.31
154	521939	2252088.05
155	521943.32	2252062.94
156	521997.4	2252075.24
157	522017.65	2252083.32
1	522022.26	2252045.84

Публичный сервитут
"Строительство участка ВЛ 0,4 кВ от ближайшей опоры ВЛ 0,4 кВ от ТП-7002, установка оборудования учета э/э на опоре ВЛ 0,4 кВ для электроснабжения малоэтажной жилой застройки по адресу: Пермский край, г. Пермь, ул. 1-я Урожайная (кад. номер зем. участка 59:01:4613889:197)"
Схема расположения границ публичного сервитута

Условные обозначения:

59:01:4613889	кадастровый номер квартала
59:01:4613889:199	кадастровый номер земельного участка, учтенного в ГКН
	граница земельного участка, учтенного в ГКН
	граница публичного сервитута
	граница кадастрового квартала
• 1	характерная точка границы
	проектируемая линия ВЛ 0.4 кВ

Схема расположения границ публичного сервитута

для эксплуатации объекта ЭСХ
«Электросетевой комплекс Подстанция 110/10 кВ «Кондратово» (КЛ 10 кВ: от РП-45 до ТП-5261, ф. РП-45 Встречный-1, ф. РП-45 ДОСААФ 1, 2, от ТП-5310 до ТП-5289, до с.м. в ст. РП-45, ПС-Дорожная-ТП 00708, РП-45, ТП: 5046,5252,5266,5265,5253)»

(наименование объекта)

Обзорная схема границ объекта

Условные обозначения:

- граница устанавливаемой зоны публичного сервитута

Схема расположения границ публичного сервитута
для эксплуатации объекта ЭСХ
«Электросетевой комплекс Подстанция 110/10 кВ «Кондратово» (КЛ 10 кВ: от РП-45 до ТП-5261, ф. РП-45 Встречный-1, ф. РП-45 ДОСААФ 1, 2, от ТП-5310 до ТП-5289, до с.м. в ст. РП-45, ПС-Дорожная-ТП 00708, РП-45, ТП: 5046,5252,5266,5265,5253)»
(наименование объекта)

Масштаб 1:2000 **Лист 1 из 4**

Используемые условные знаки и обозначения:

- границы сооружения
- граница устанавливаемой зоны публичного сервитута

г. Пермь - наименование субъекта, населенного пункта

59:00:0000000:7863 - кадастровый номер сооружения

Схема расположения границ публичного сервитута
для эксплуатации объекта ЭСХ
«Электросетевой комплекс Подстанция 110/10 кВ «Кондратово» (КЛ 10 кВ: от РП-45 до ТП-5261, ф. РП-45 Встречный-1, ф. РП-45 ДОСААФ 1, 2, от ТП-5310 до ТП-5289, до с.м. в ст. РП-45, ПС-Дорожная-ТП 00708, РП-45, ТП: 5046,5252,5266,5265,5253)»
(наименование объекта)

Масштаб 1:2000 **Лист 2 из 4**

Используемые условные знаки и обозначения:

- границы сооружения
- граница устанавливаемой зоны публичного сервитута

г. Пермь - наименование субъекта, населенного пункта

59:00:0000000:7863 - кадастровый номер сооружения

Схема расположения границ публичного сервитута

для эксплуатации объекта ЭСХ

«Электросетевой комплекс Подстанция 110/10 кВ «Кондратово» (КЛ 10 кВ: от РП-45 до ТП-5261, ф. РП-45 Встречный-1, ф. РП-45 ДОСААФ 1, 2, от ТП-5310 до ТП-5289, до с.м. в ст. РП-45, ПС-Дорожная-ТП 00708, РП-45, ТП: 5046,5252,5266,5265,5253)»

(наименование объекта)

План границ объекта

Масштаб 1:2000

Используемые условные знаки и обозначения:

- границы сооружения

- граница устанавливаемой зоны публичного сервитута

г. Пермь - наименование субъекта, населенного пункта

59:00:0000000:7863 - кадастровый номер сооружения

Лист 3 из 4

Схема расположения границ публичного сервитута

для эксплуатации объекта ЭСХ

«Электросетевой комплекс Подстанция 110/10 кВ «Кондратово» (КЛ 10 кВ: от РП-45 до ТП-5261, ф. РП-45 Встречный-1, ф. РП-45 ДОСААФ 1, 2, от ТП-5310 до ТП-5289, до с.м. в ст. РП-45, ПС-Дорожная-ТП 00708, РП-45, ТП: 5046,5252,5266,5265,5253)»

(наименование объекта)

План границ объекта

Масштаб 1:2000

Используемые условные знаки и обозначения:

- границы сооружения

- граница устанавливаемой зоны публичного сервитута

г. Пермь - наименование субъекта, населенного пункта

59:00:0000000:7863 - кадастровый номер сооружения

Лист 4 из 4

Схема расположения границ публичного сервитута

для эксплуатации объекта электросетевого хозяйства
«Электросетевой комплекс Подстанция 110/35/6кВ «Южная» (КЛ 6 кВ: от ПС Южная до ТП-7421, от РП-27 до ТП-7421, Ф. Данилиха,Ф. Рабочий-1,Ф. Рабочий-2,Ф. Транзит-7,Ф. Транзит-8; ТП-5219,ТП-5139,РП-27)»

(наименование объекта)

Обзорная схема границ объекта

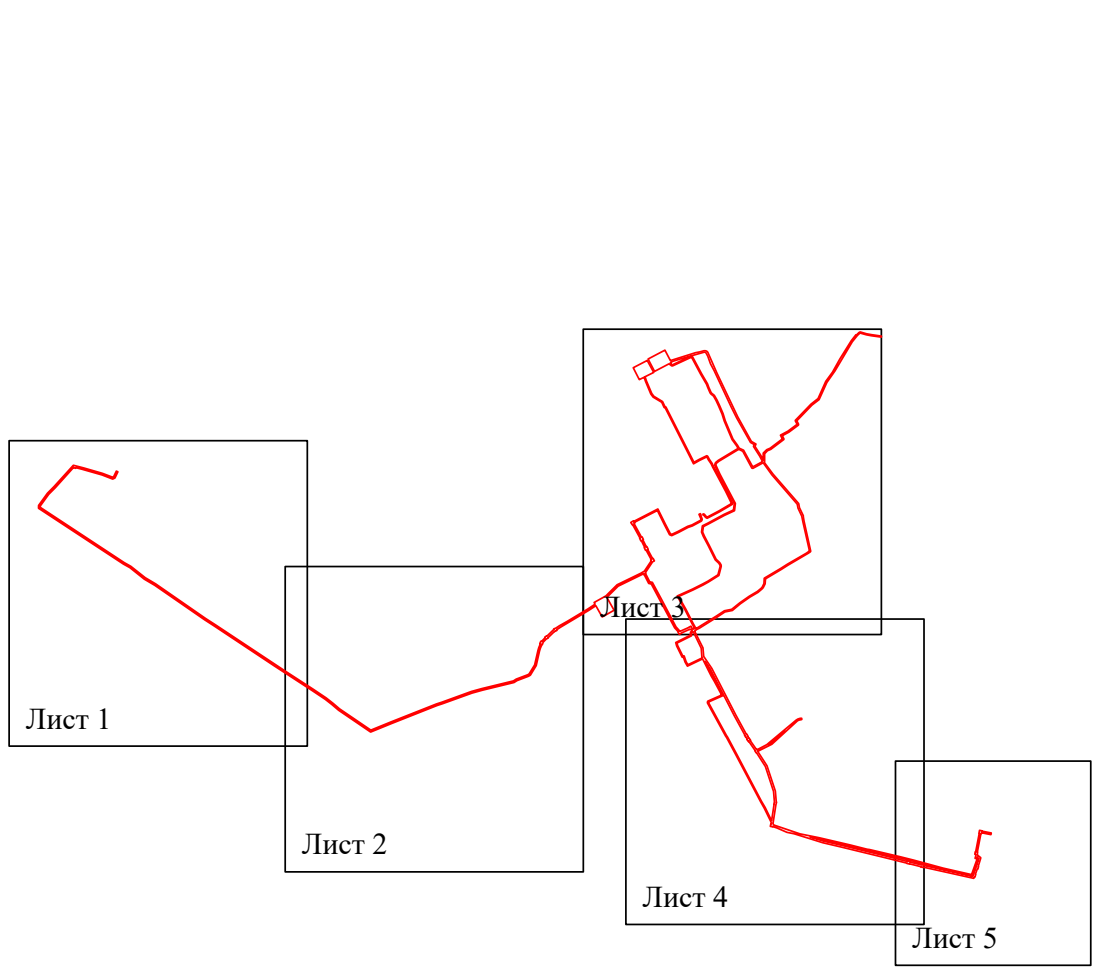

Условные обозначения:

- граница устанавливаемой зоны публичного сервитута

Схема расположения границ публичного сервитута

для эксплуатации объекта электросетевого хозяйства
«Электросетевой комплекс Подстанция 110/35/6кВ «Южная» (КЛ 6 кВ: от ПС Южная до ТП-7421, от РП-27 до ТП-7421, Ф. Данилиха,Ф. Рабочий-1,Ф. Рабочий-2,Ф. Транзит-7,Ф. Транзит-8; ТП-5219,ТП-5139,РП-27)»
(наименование объекта)

Масштаб 1:2000 **Лист 1 из 5**

Используемые условные знаки и обозначения:

- 1 - обозначение характерной точки границы устанавливаемого публичного сервитута
- границы земельных участков, попадающих в зону публичного сервитута
- граница кадастрового квартала
- 59:01:3810290 - номер кадастрового квартала
- граница устанавливаемого публичного сервитута
- г. Пермь - наименование населенного пункта
- ось линии, контур объекта

Схема расположения границ публичного сервитута

для эксплуатации объекта электросетевого хозяйства

«Электросетевой комплекс Подстанция 110/35/6кВ «Южная» (КЛ 6 кВ: от ПС Южная до ТП-7421, от РП-27 до ТП-7421, Ф. Данилиха,Ф. Рабочий-1,Ф. Рабочий-2,Ф. Транзит-7,Ф. Транзит-8; ТП-5219,ТП-5139,РП-27)»

(наименование объекта)

Масштаб 1:2000 **Лист 2 из 5**

Используемые условные знаки и обозначения:

- 1 - обозначение характерной точки границы устанавливаемого публичного сервитута
- границы земельных участков, попадающих в зону публичного сервитута
- граница кадастрового квартала
- 59:01:3810290 - номер кадастрового квартала
- граница устанавливаемого публичного сервитута
- г. Пермь - наименование населенного пункта
- ось линии, контур объекта

Схема расположения границ публичного сервитута

для эксплуатации объекта электросетевого хозяйства

«Электросетевой комплекс Подстанция 110/35/6кВ «Южная» (КЛ 6 кВ: от ПС Южная до ТП-7421, от РП-27 до ТП-7421, Ф. Данилиха,Ф. Рабочий-1,Ф. Рабочий-2,Ф. Транзит-7,Ф. Транзит-8; ТП-5219,ТП-5139,РП-27)»

(наименование объекта)

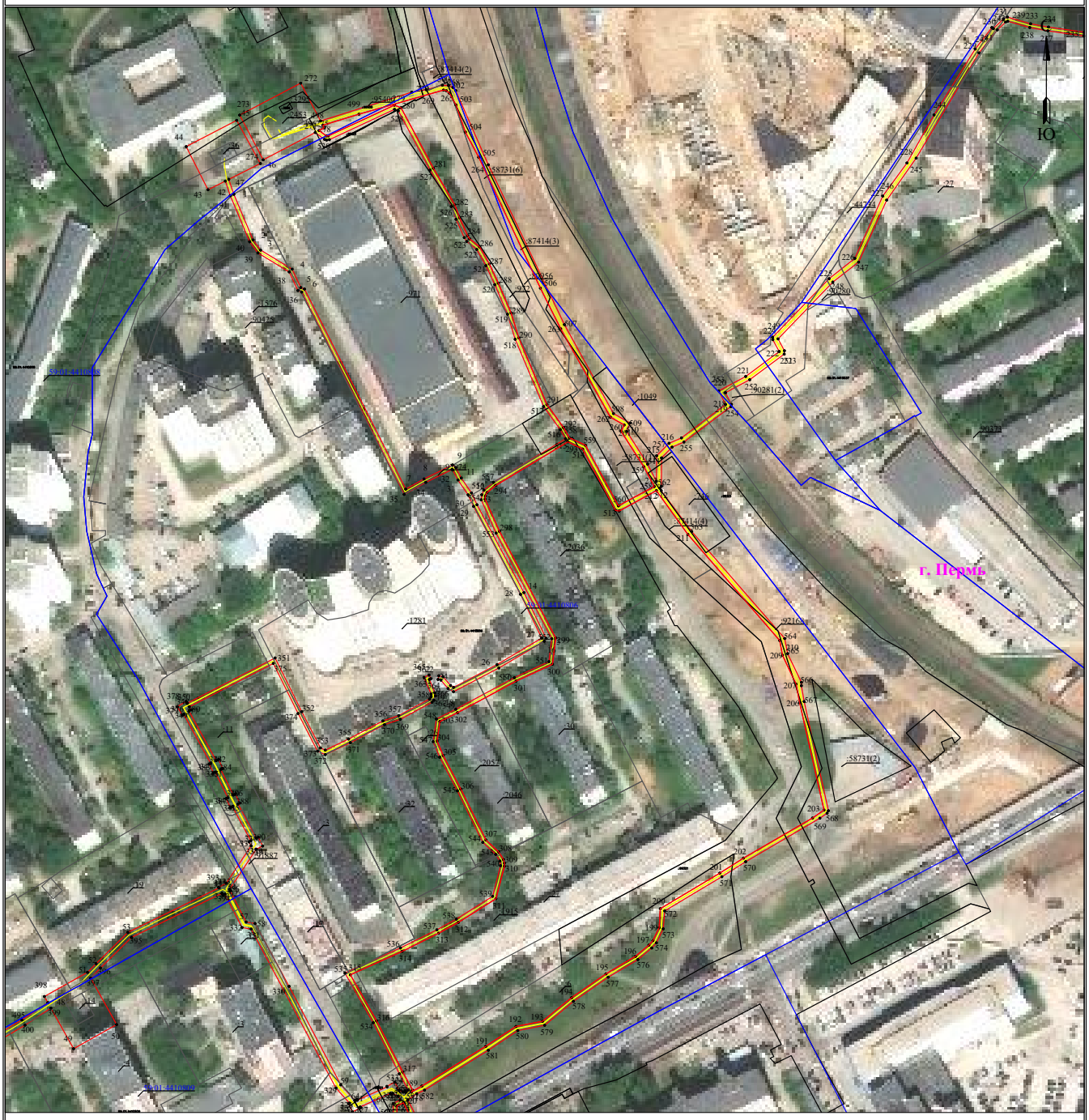

Масштаб 1:2000 **Лист 3 из 5**

Используемые условные знаки и обозначения:

- 1 - обозначение характерной точки границы устанавливаемого публичного сервитута
- границы земельных участков, попадающих в зону публичного сервитута
- граница кадастрового квартала
- 59:01:3810290 - номер кадастрового квартала
- граница устанавливаемого публичного сервитута
- г. Пермь - наименование населенного пункта
- ось линии, контур объекта

Схема расположения границ публичного сервитута

для эксплуатации объекта электросетевого хозяйства

«Электросетевой комплекс Подстанция 110/35/6кВ «Южная» (КЛ 6 кВ: от ПС Южная до ТП-7421, от РП-27 до ТП-7421, Ф. Данилиха,Ф. Рабочий-1,Ф. Рабочий-2,Ф. Транзит-7,Ф. Транзит-8; ТП-5219,ТП-5139,РП-27)»

(наименование объекта)

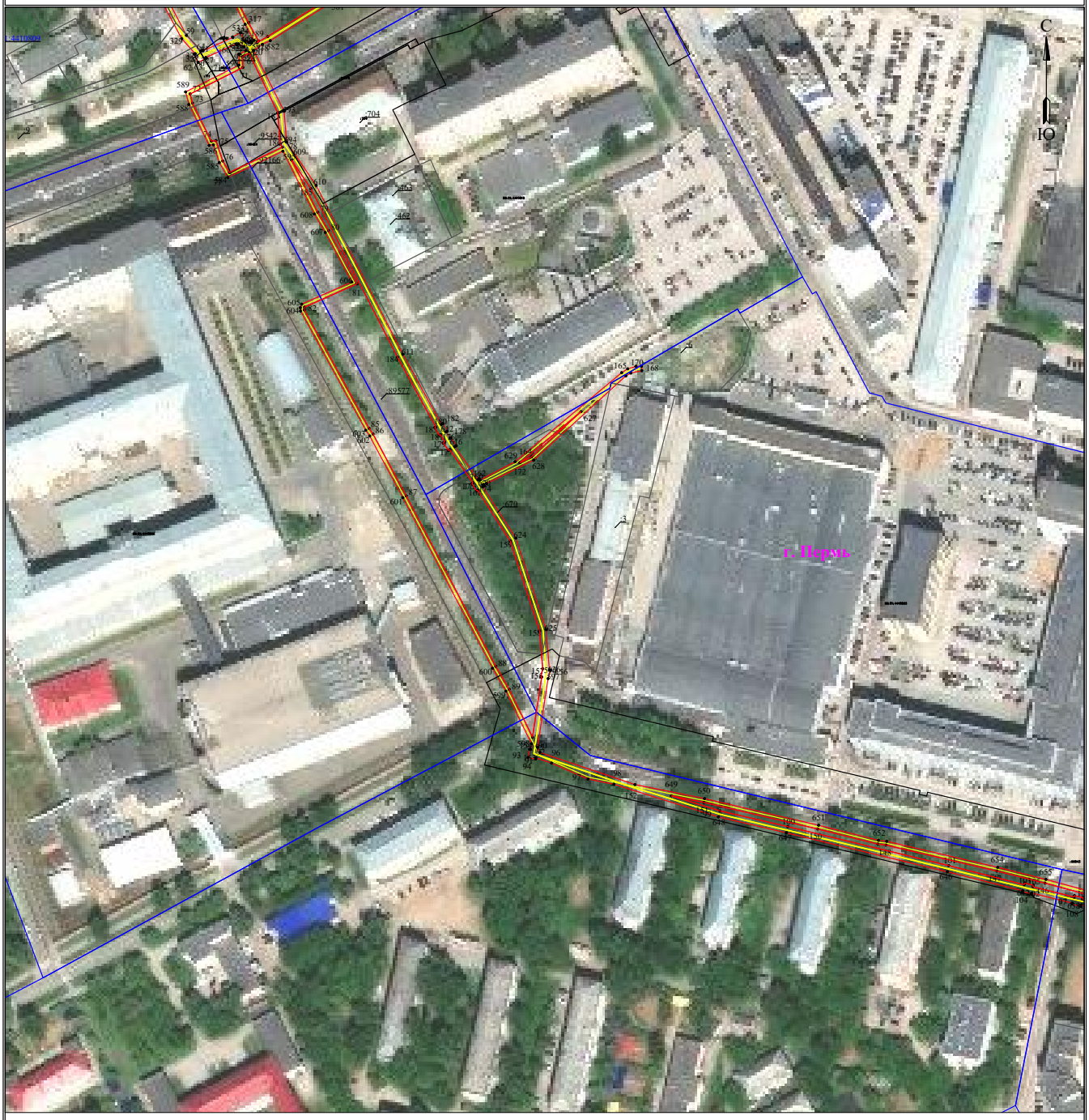

Масштаб 1:2000 **Лист 4 из 5**

Используемые условные знаки и обозначения:

- 1 - обозначение характерной точки границы устанавливаемого публичного сервитута
- границы земельных участков, попадающих в зону публичного сервитута
- граница кадастрового квартала
- 59:01:3810290 - номер кадастрового квартала
- граница устанавливаемого публичного сервитута
- г. Пермь - наименование населенного пункта
- ось линии, контур объекта

Схема расположения границ публичного сервитута

для эксплуатации объекта электросетевого хозяйства

«Электросетевой комплекс Подстанция 110/35/6кВ «Южная» (КЛ 6 кВ: от ПС Южная до ТП-7421, от РП-27 до ТП-7421, Ф. Данилиха,Ф. Рабочий-1,Ф. Рабочий-2,Ф. Транзит-7,Ф. Транзит-8; ТП-5219,ТП-5139,РП-27)»

(наименование объекта)

План границ объекта

Масштаб 1:2000

Используемые условные знаки и обозначения:

- 1 - обозначение характерной точки границы устанавливаемого публичного сервитута
- границы земельных участков, попадающих в зону публичного сервитута
- граница кадастрового квартала
- 59:01:3810290 - номер кадастрового квартала
- граница устанавливаемого публичного сервитута
- г. Пермь - наименование населенного пункта
- ось линии, контур объекта

Лист 5 из 5

Схема расположения границ публичного сервитута для эксплуатации объекта электросетевого хозяйства

«Электросетевой комплекс Подстанция 110/35/6 кВ «Южная» (КЛ 6 кВ: ф. Балатово, ф. ЗСГШ, ф. Мебельная Фабрика; ТП: 7074, 7310, 7336, 7332, 7313, 7357, 7031, 7331, 7312, 7093, 7171)»

(наименование объекта)

План границ объекта

Обзорная схема границ объекта

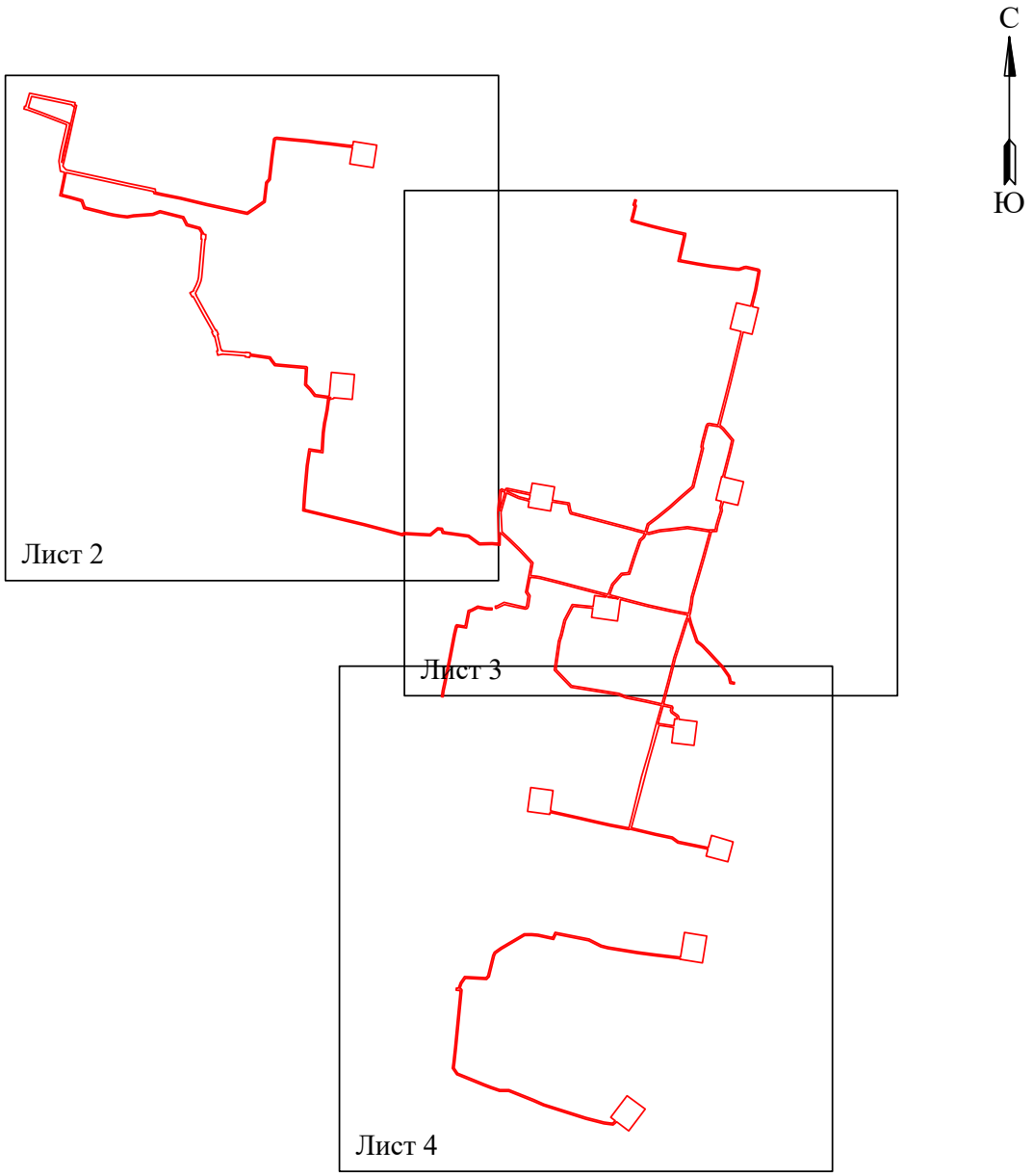

Условные обозначения:

- граница устанавливаемой зоны публичного сервитута

Схема расположения границ публичного сервитута для эксплуатации объекта электросетевого хозяйства

«Электросетевой комплекс Подстанция 110/35/6 кВ «Южная» (КЛ 6 кВ: ф. Балатово, ф. ЗСГШ, ф. Мебельная Фабрика; ТП: 7074, 7310, 7336, 7332, 7313, 7357, 7031, 7331, 7312, 7093, 7171)»

(наименование объекта)

План границ объекта

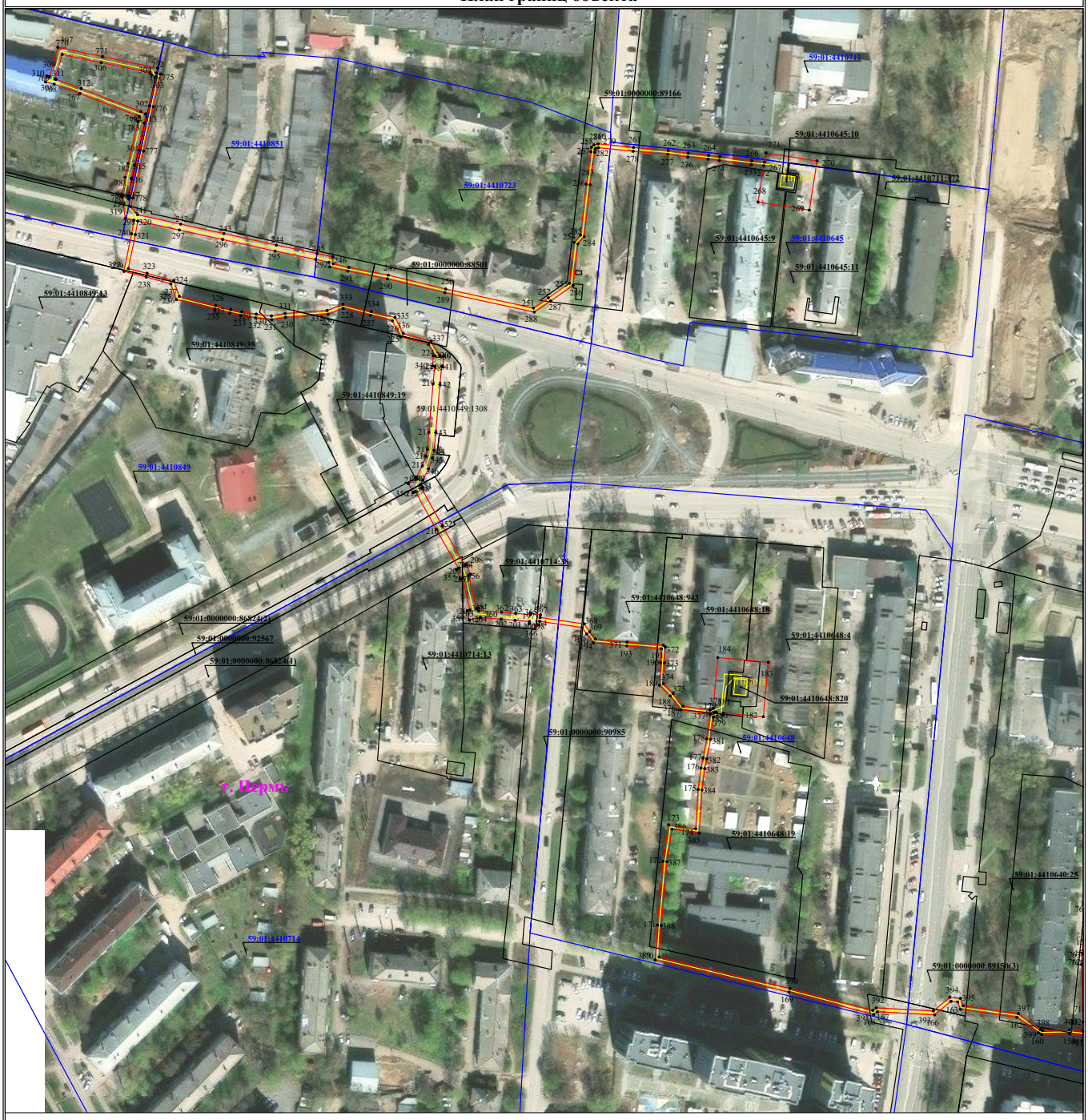

Используемые условные знаки и обозначения:

Масштаб 1:2000

Лист 2 из 4

- ● 1 — **- обозначение характерной точки границы устанавливаемого публичного сервитута**
- **- границы земельных участков, попадающих в зону публичного сервитута**
- **- граница кадастрового квартала**
- 59:01:3810290 — **- номер кадастрового квартала**
- **- граница устанавливаемого публичного сервитута**
- г. Пермь — **- наименование населенного пункта**
- **- ось линии, контур объекта**

Схема расположения границ публичного сервитута
для эксплуатации объекта электросетевого хозяйства

«Электросетевой комплекс Подстанция 110/35/6 кВ «Южная» (КЛ 6 кВ: ф. Балатово, ф. ЗСГШ, ф. Мебельная Фабрика; ТП: 7074, 7310, 7336, 7332, 7313, 7357, 7031, 7331, 7312, 7093, 7171)»

(наименование объекта)

План границ объекта

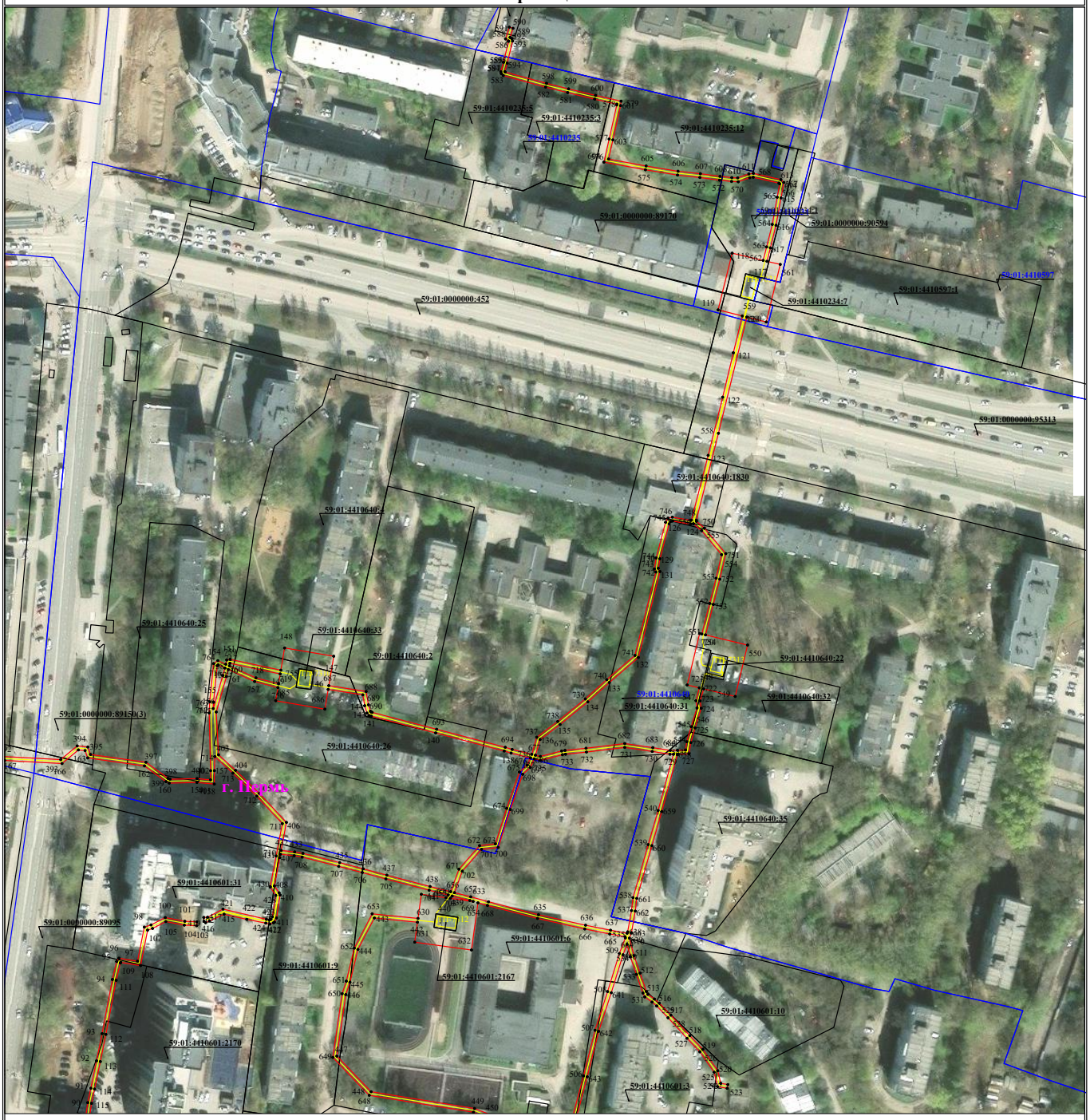

Используемые условные знаки и обозначения:

Масштаб 1:2000 **Лист 3 из 4**

- ● 1 — **- обозначение характерной точки границы устанавливаемого публичного сервитута**
- **- границы земельных участков, попадающих в зону публичного сервитута**
- **- граница кадастрового квартала**
- 59:01:3810290 — **- номер кадастрового квартала**
- **- граница устанавливаемого публичного сервитута**
- г. Пермь — **- наименование населенного пункта**
- **- ось линии, контур объекта**

Схема расположения границ публичного сервитута
для эксплуатации объекта электросетевого хозяйства

«Электросетевой комплекс Подстанция 110/35/6 кВ «Южная» (КЛ 6 кВ: ф. Балатово, ф. ЗСГШ, ф. Мебельная Фабрика; ТП: 7074, 7310, 7336, 7332, 7313, 7357, 7031, 7331, 7312, 7093, 7171)»

(наименование объекта)

План границ объекта

Используемые условные знаки и обозначения:

Масштаб 1:2000 **Лист 4 из 4**

- ● 1 — **- обозначение характерной точки границы устанавливаемого публичного сервитута**
- **- границы земельных участков, попадающих в зону публичного сервитута**
- **- граница кадастрового квартала**
- 59:01:3810290 — **- номер кадастрового квартала**
- **- граница устанавливаемого публичного сервитута**
- г. Пермь — **- наименование населенного пункта**
- **- ось линии, контур объекта**

Схема расположения границ публичного сервитута для эксплуатации объекта электросетевого хозяйства «Электросетевой комплекс Подстанция 35/6кВ «Набережная» (КЛ 0,4 кВ: от ТП-5002, от ТП-5033, от ТП-5032, от ТП-5034, от ТП-5214, от ТП-5329, от ТП-5059)»

(наименование объекта)

Обзорная схема границ объекта

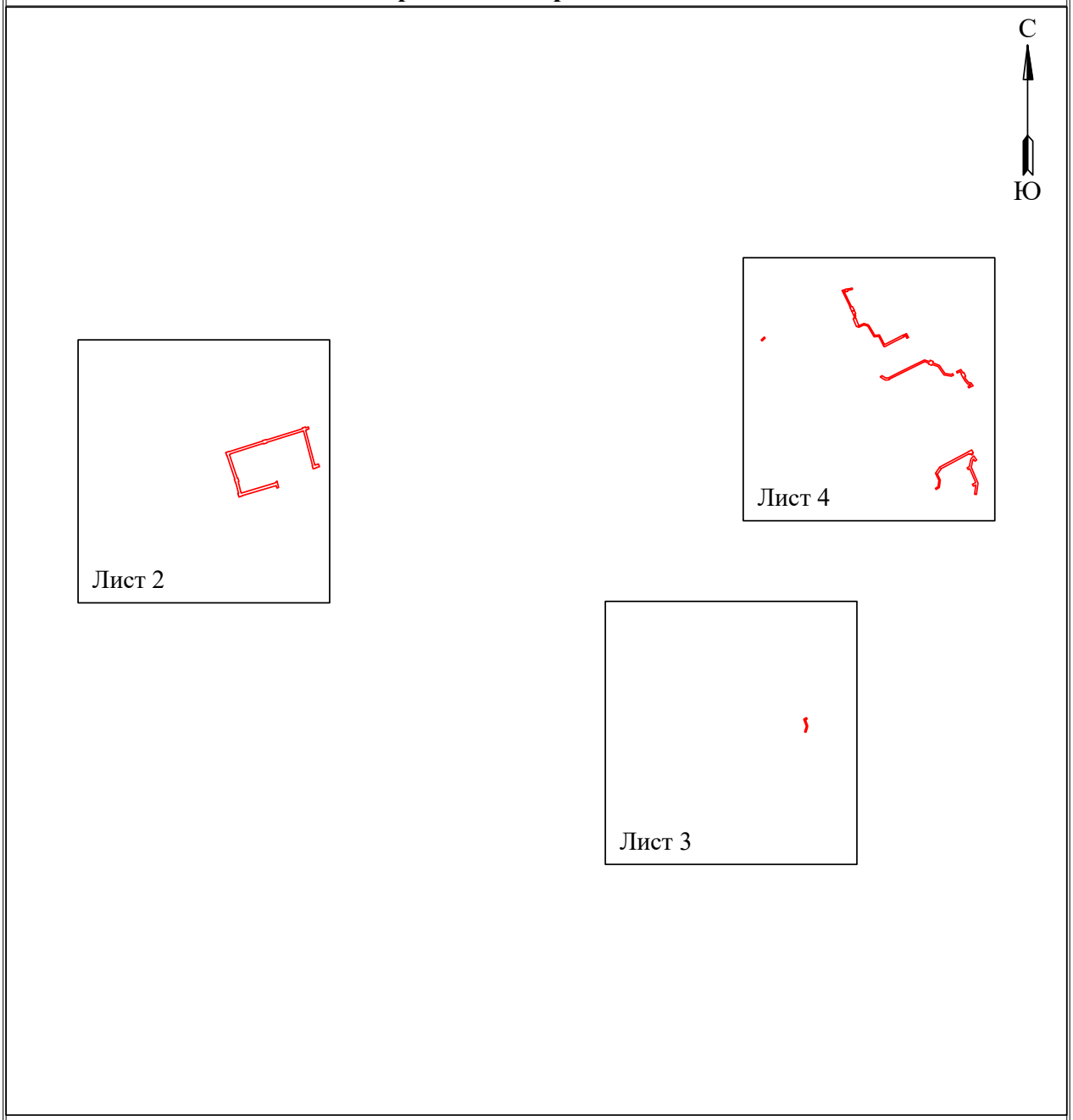

Лист 1 из 4

Условные обозначения:

- граница устанавливаемой зоны публичного сервитута

Схема расположения границ публичного сервитута для эксплуатации объекта электросетевого хозяйства «Электросетевой комплекс Подстанция 35/6кВ «Набережная» (КЛ 0,4 кВ: от ТП-5002, от ТП-5033, от ТП-5032, от ТП-5034, от ТП-5214, от ТП-5329, от ТП-5059)»

(наименование объекта)

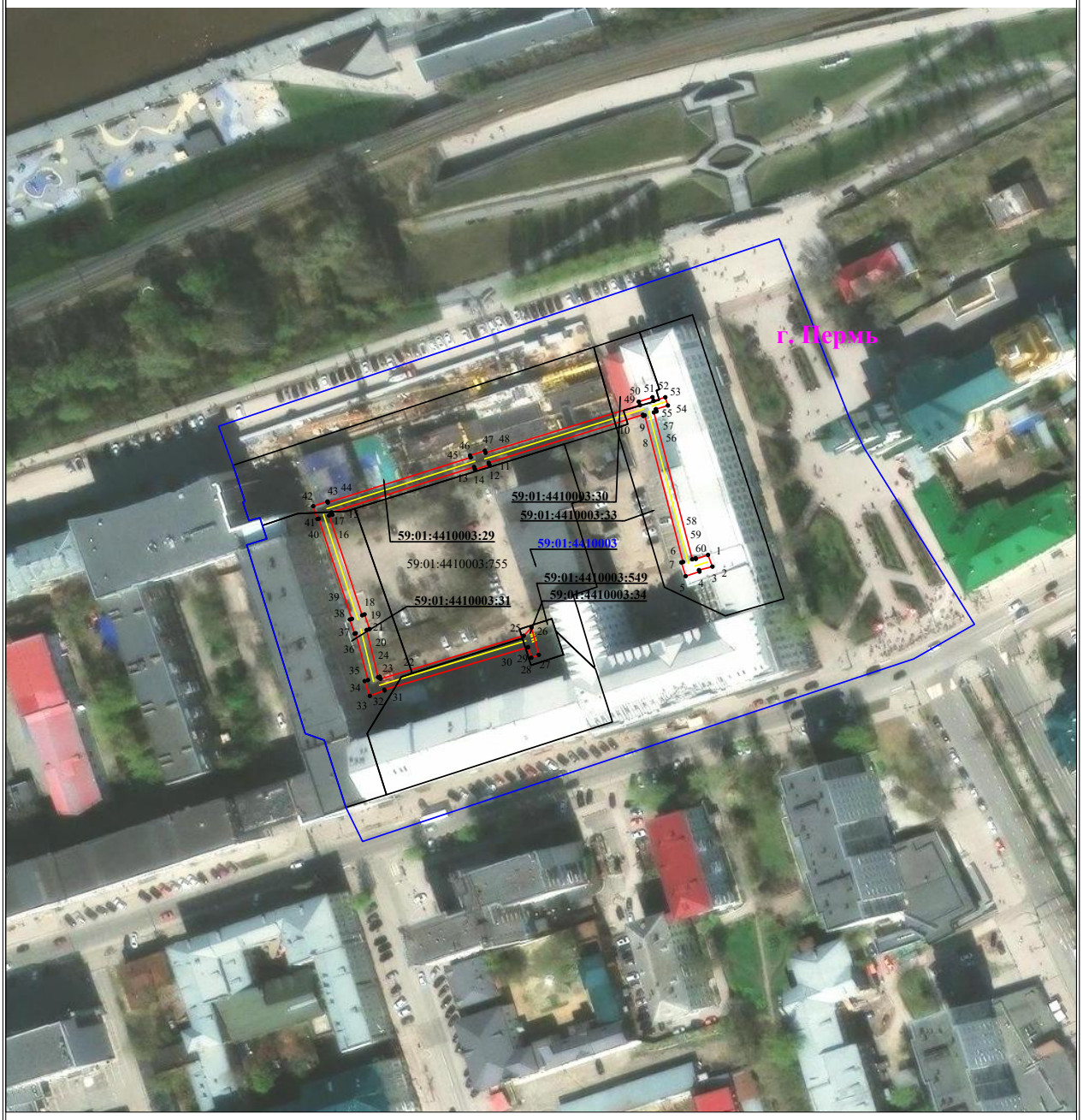

Используемые условные знаки и обозначения:

Масштаб 1:2000

Лист 2 из 4

- ●1 - обозначение характерной точки границы устанавливаемого публичного сервитута
- границы земельных участков, попадающих в зону публичного сервитута
- граница кадастрового квартала
- 59:01:3810290 - номер кадастрового квартала
- граница устанавливаемого публичного сервитута
- г. Пермь - наименование населенного пункта
- ось линии, контур объекта

Схема расположения границ публичного сервитута для эксплуатации объекта электросетевого хозяйства «Электросетевой комплекс Подстанция 35/6кВ «Набережная» (КЛ 0,4 кВ: от ТП-5002, от ТП-5033, от ТП-5032, от ТП-5034, от ТП-5214, от ТП-5329, от ТП-5059)»

(наименование объекта)

Используемые условные знаки и обозначения:

Масштаб 1:2000

Лист 3 из 4

- ● 1 - обозначение характерной точки границы устанавливаемого публичного сервитута
- - границы земельных участков, попадающих в зону публичного сервитута
- - граница кадастрового квартала
- 59:01:3810290 - номер кадастрового квартала
- - граница устанавливаемого публичного сервитута
- г. Пермь - наименование населенного пункта
- - ось линии, контур объекта

Схема расположения границ публичного сервитута для эксплуатации объекта электросетевого хозяйства «Электросетевой комплекс Подстанция 35/6кВ «Набережная» (КЛ 0,4 кВ: от ТП-5002, от ТП-5033, от ТП-5032, от ТП-5034, от ТП-5214, от ТП-5329, от ТП-5059)»

(наименование объекта)

Используемые условные знаки и обозначения:

Масштаб 1:2000
Лист 4 из 4

- ●1 - обозначение характерной точки границы устанавливаемого публичного сервитута
- границы земельных участков, попадающих в зону публичного сервитута
- граница кадастрового квартала
- 59:01:3810290 - номер кадастрового квартала
- граница устанавливаемого публичного сервитута
- г. Пермь - наименование населенного пункта
- ось линии, контур объекта

Схема расположения границ публичного сервитута
для эксплуатации объекта электросетевого хозяйства

«Электросетевой комплекс Подстанция 35/6кВ «Егошихинская» (КЛ 0,4кВ от ТП-6320, КЛ 0,4кВ от ТП-6311, КЛ 0,4кВ от ТП-6313, КЛ 0,4кВ от ТП-6159)»
(наименование объекта)

План границ объекта

Используемые условные знаки и обозначения:

Масштаб 1:2000

- ● 1 - обозначение характерной точки границы устанавливаемого публичного сервитута
- границы земельных участков, попадающих в зону публичного сервитута
- граница кадастрового квартала
- 59:01:3810290 - номер кадастрового квартала
- граница устанавливаемого публичного сервитута
- г. Пермь - наименование населенного пункта
- ось линии, контур объекта

Схема расположения границ публичного сервитута для эксплуатации объекта электросетевого хозяйства

«Электросетевой комплекс Подстанция 110/35/6 кВ «Западная» (КЛ 6 кВ фидер Фидер-14, КЛ 6 кВ фидер Строителей-2 от РП-2, КЛ 6 кВ фидер Строителей-1 от РП-2, КЛ 6 кВ фидер Транзит-19, КЛ 6 кВ фидер Транзит-20, КЛ 6 кВ фидер Связь от РП-2, КЛ 6 кВ фидер Уфалейская от РП-2, КЛ 6 кВ фидер Подлесный; ТП-5225, ТП-5070, ТП-5258, ТП-5257, ТП-5256)»

(наименование объекта)

План границ объекта

Обзорная схема границ объекта

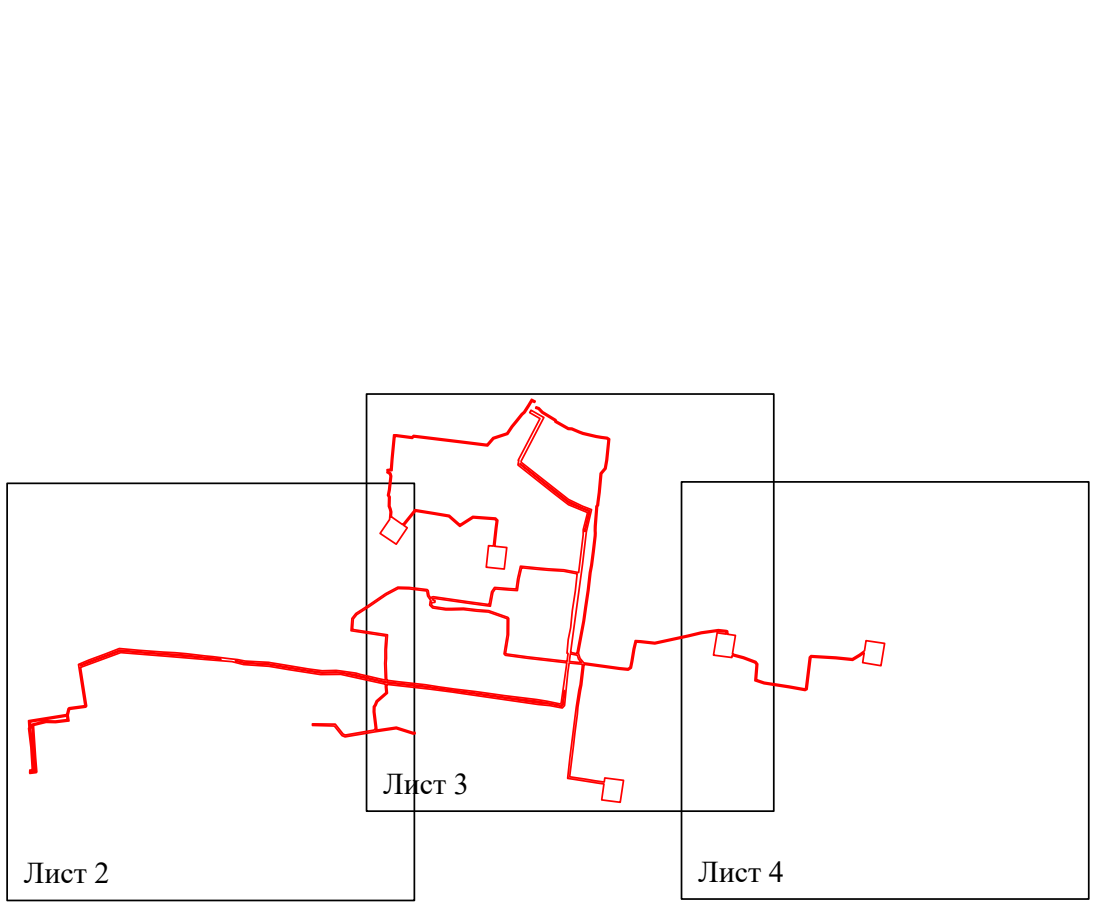

Условные обозначения:

- граница устанавливаемой зоны публичного сервитута

Схема расположения границ публичного сервитута для эксплуатации объекта электросетевого хозяйства

«Электросетевой комплекс Подстанция 110/35/6 кВ «Западная» (КЛ 6 кВ фидер Фидер-14, КЛ 6 кВ фидер Строителей-2 от РП-2, КЛ 6 кВ фидер Строителей-1 от РП-2, КЛ 6 кВ фидер Транзит-19, КЛ 6 кВ фидер Транзит-20, КЛ 6 кВ фидер Связь от РП-2, КЛ 6 кВ фидер Уфалейская от РП-2, КЛ 6 кВ фидер Подлесный; ТП-5225, ТП-5070, ТП-5258, ТП-5257, ТП-5256)»

(наименование объекта)

План границ объекта

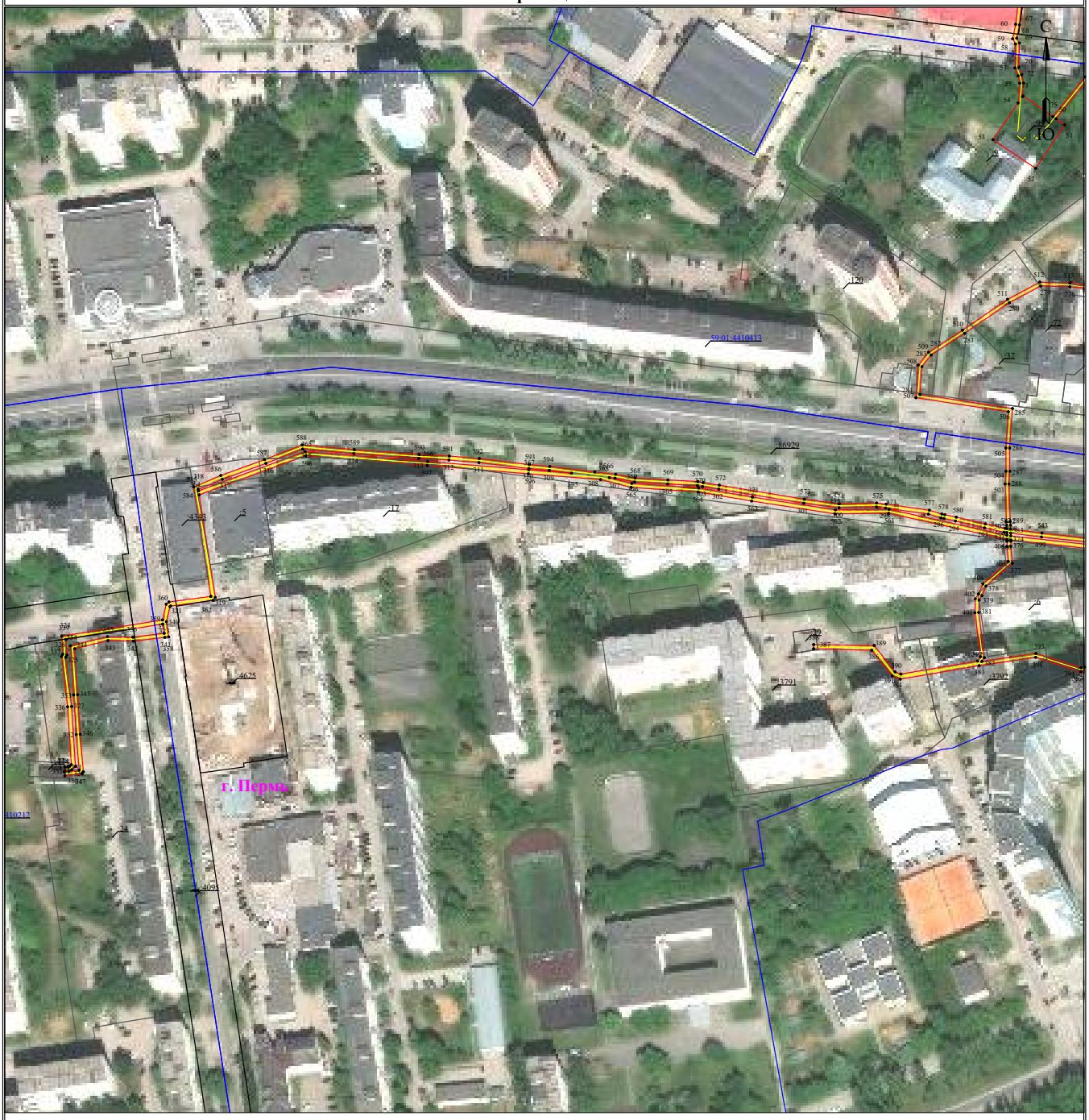

Масштаб 1:2000 **Лист 2 из 4**

Используемые условные знаки и обозначения:

- ● 1 - обозначение характерной точки границы устанавливаемого публичного сервитута
- - границы земельных участков, попадающих в зону публичного сервитута
- - граница кадастрового квартала
- 59:01:3810290 - номер кадастрового квартала
- - граница устанавливаемого публичного сервитута
- г. Пермь - наименование населенного пункта
- - ось линии, контур объекта

Схема расположения границ публичного сервитута для эксплуатации объекта электросетевого хозяйства

«Электросетевой комплекс Подстанция 110/35/6 кВ «Западная» (КЛ 6 кВ фидер Фидер-14, КЛ 6 кВ фидер Строителей-2 от РП-2, КЛ 6 кВ фидер Строителей-1 от РП-2, КЛ 6 кВ фидер Транзит-19, КЛ 6 кВ фидер Транзит-20, КЛ 6 кВ фидер Связь от РП-2, КЛ 6 кВ фидер Уфалейская от РП-2, КЛ 6 кВ фидер Подлесный; ТП-5225, ТП-5070, ТП-5258, ТП-5257, ТП-5256)»

(наименование объекта)

План границ объекта

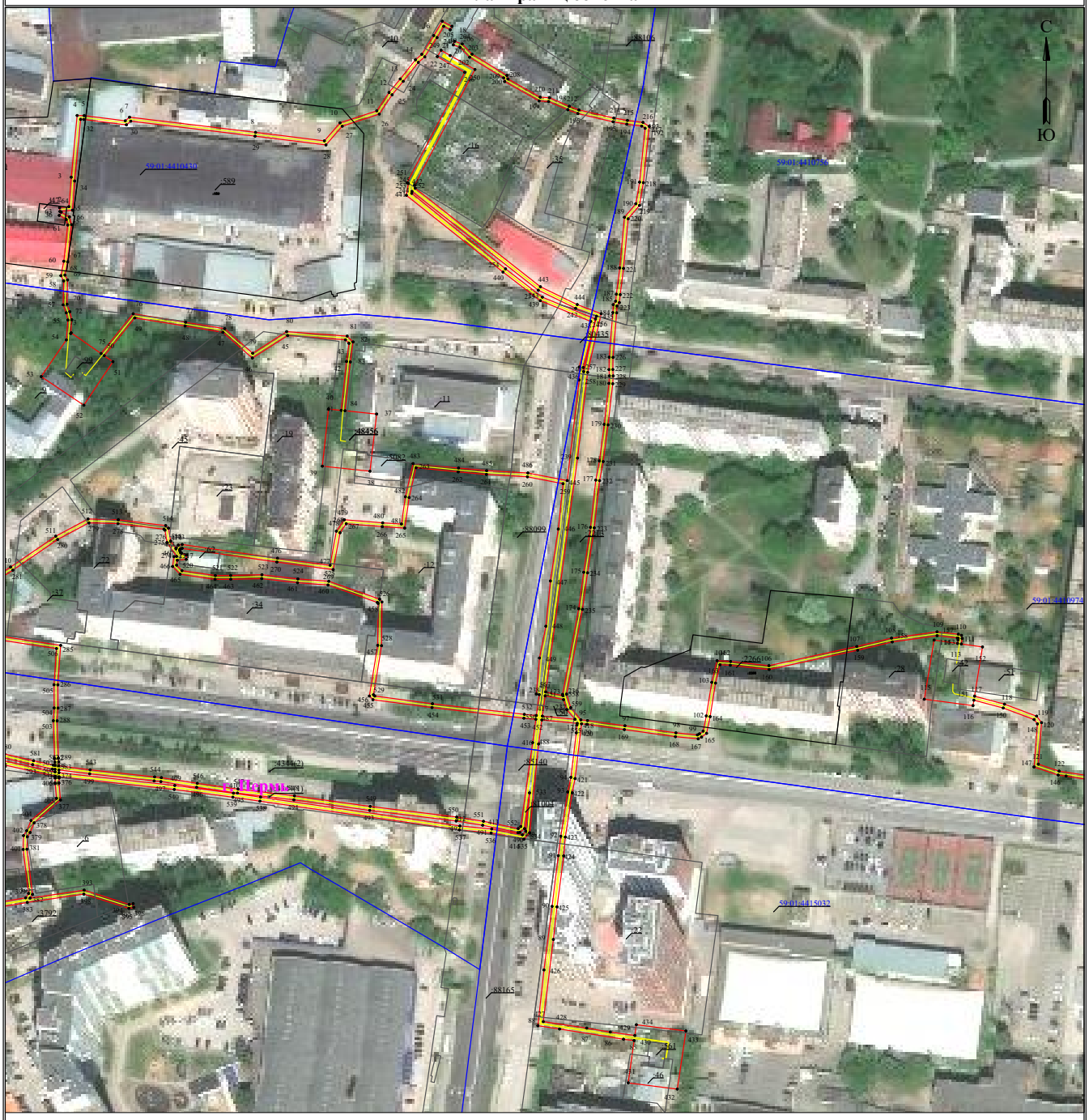

Масштаб 1:2000 **Лист 3 из 4**

Используемые условные знаки и обозначения:

- ● 1 - обозначение характерной точки границы устанавливаемого публичного сервитута
- границы земельных участков, попадающих в зону публичного сервитута
- граница кадастрового квартала
- 59:01:3810290 - номер кадастрового квартала
- граница устанавливаемого публичного сервитута
- г. Пермь - наименование населенного пункта
- ось линии, контур объекта

Схема расположения границ публичного сервитута для эксплуатации объекта электросетевого хозяйства

«Электросетевой комплекс Подстанция 110/35/6 кВ «Западная» (КЛ 6 кВ фидер Фидер-14, КЛ 6 кВ фидер Строителей-2 от РП-2, КЛ 6 кВ фидер Строителей-1 от РП-2, КЛ 6 кВ фидер Транзит-19, КЛ 6 кВ фидер Транзит-20, КЛ 6 кВ фидер Связь от РП-2, КЛ 6 кВ фидер Уфалейская от РП-2, КЛ 6 кВ фидер Подлесный; ТП-5225, ТП-5070, ТП-5258, ТП-5257, ТП-5256)»

(наименование объекта)

План границ объекта

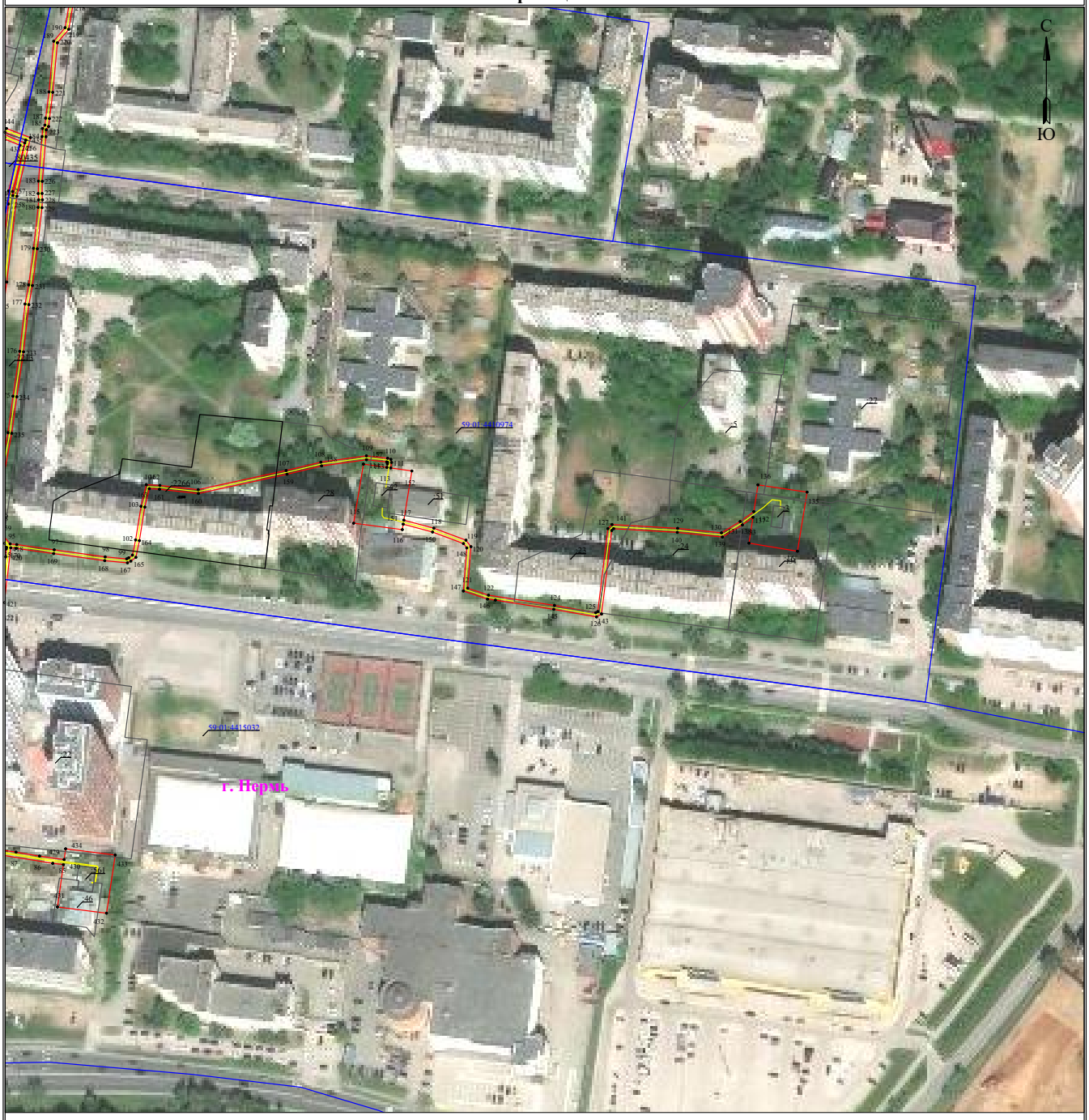

Масштаб 1:2000 **Лист 4 из 4**

Используемые условные знаки и обозначения:

- 1 - обозначение характерной точки границы устанавливаемого публичного сервитута
- границы земельных участков, попадающих в зону публичного сервитута
- граница кадастрового квартала
- 59:01:3810290 - номер кадастрового квартала
- граница устанавливаемого публичного сервитута
- г. Пермь - наименование населенного пункта
- ось линии, контур объекта

Схема расположения границ публичного сервитута для эксплуатации объекта электросетевого хояйства «Электросетевой комплекс Подстанция 35/6кВ «Кристалл» (КЛ 10/6кВ БКТП-6050 - ТП-6169, КЛ 10/6кВ Ф. Динамо, КЛ 10/6кВ Ф. Пермэнерго, ТП-6089, ТП-6169, ТП-6050, ТП-6011)»

(наименование объекта)

Обзорная схема границ объекта

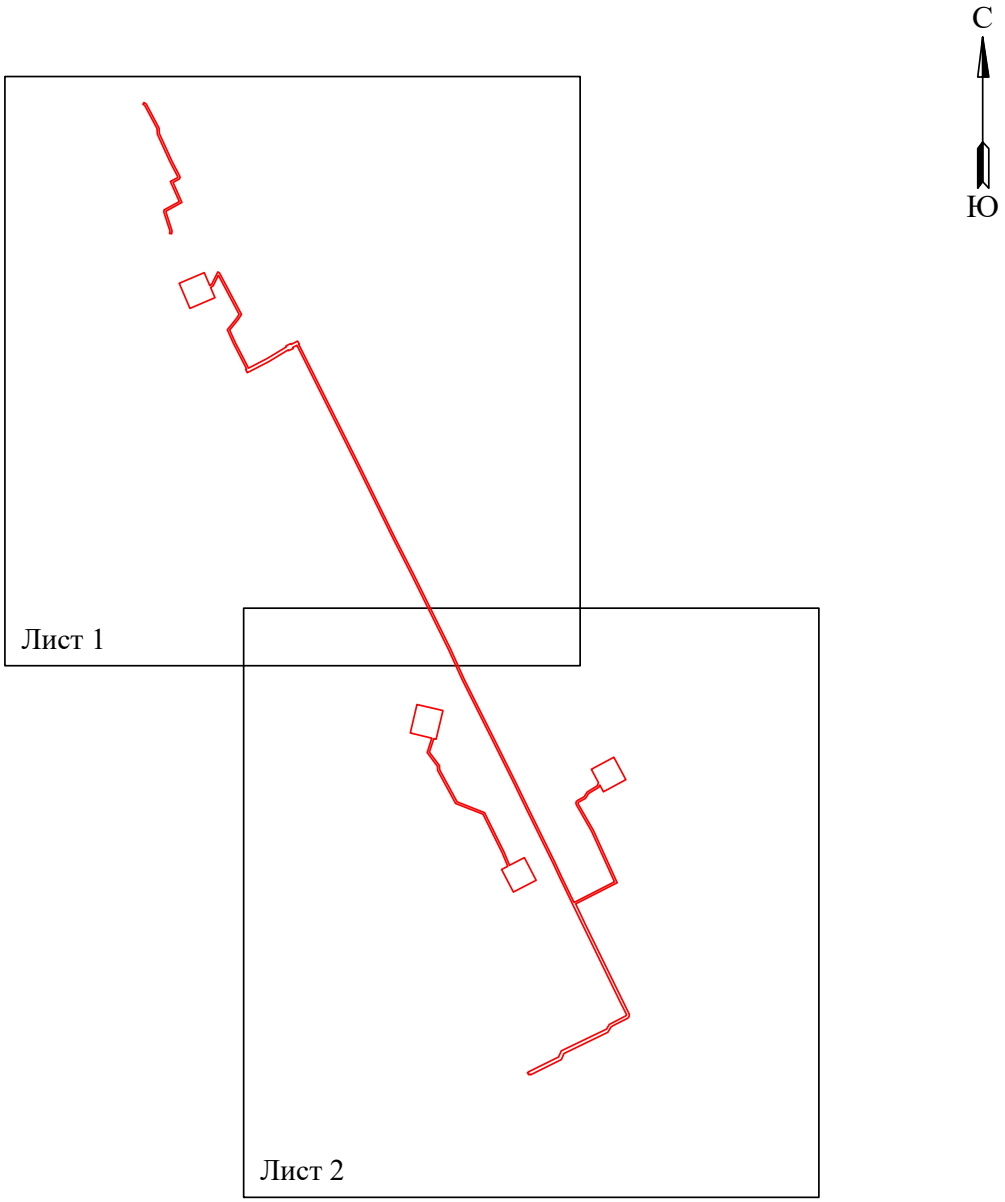

Условные обозначения:

- граница устанавливаемого публичного сервитута

Схема расположения границ публичного сервитута
для эксплуатации объекта электросетевого хояйства
«Электросетевой комплекс Подстанция 35/6кВ «Кристалл» (КЛ 10/6кВ БКТП-6050 - ТП-6169, КЛ 10/6кВ Ф. Динамо, КЛ 10/6кВ Ф. Пермэнерго, ТП-6089, ТП-6169, ТП-6050, ТП-6011)»
(наименование объекта)

Масштаб 1:2000

Лист 1 из 2

Используемые условные знаки и обозначения:

- ● 1 - обозначение характерной точки границы устанавливаемого публичного сервитута
- - границы земельных участков, попадающих в зону публичного сервитута
- - граница кадастрового квартала
- 59:01:2010331 - номер кадастрового квартала
- :123 - кадастровый номер земельного участка
- г. Пермь - наименование населенного пункта
- - ось линии, контур объекта
- - граница устанавливаемого публичного сервитута

Схема расположения границ публичного сервитута
для эксплуатации объекта электросетевого хояйства
«Электросетевой комплекс Подстанция 35/6кВ «Кристалл» (КЛ 10/6кВ БКТП-6050 - ТП-6169, КЛ 10/6кВ Ф. Динамо, КЛ 10/6кВ Ф. Пермэнерго, ТП-6089, ТП-6169, ТП-6050, ТП-6011)»

(наименование объекта)

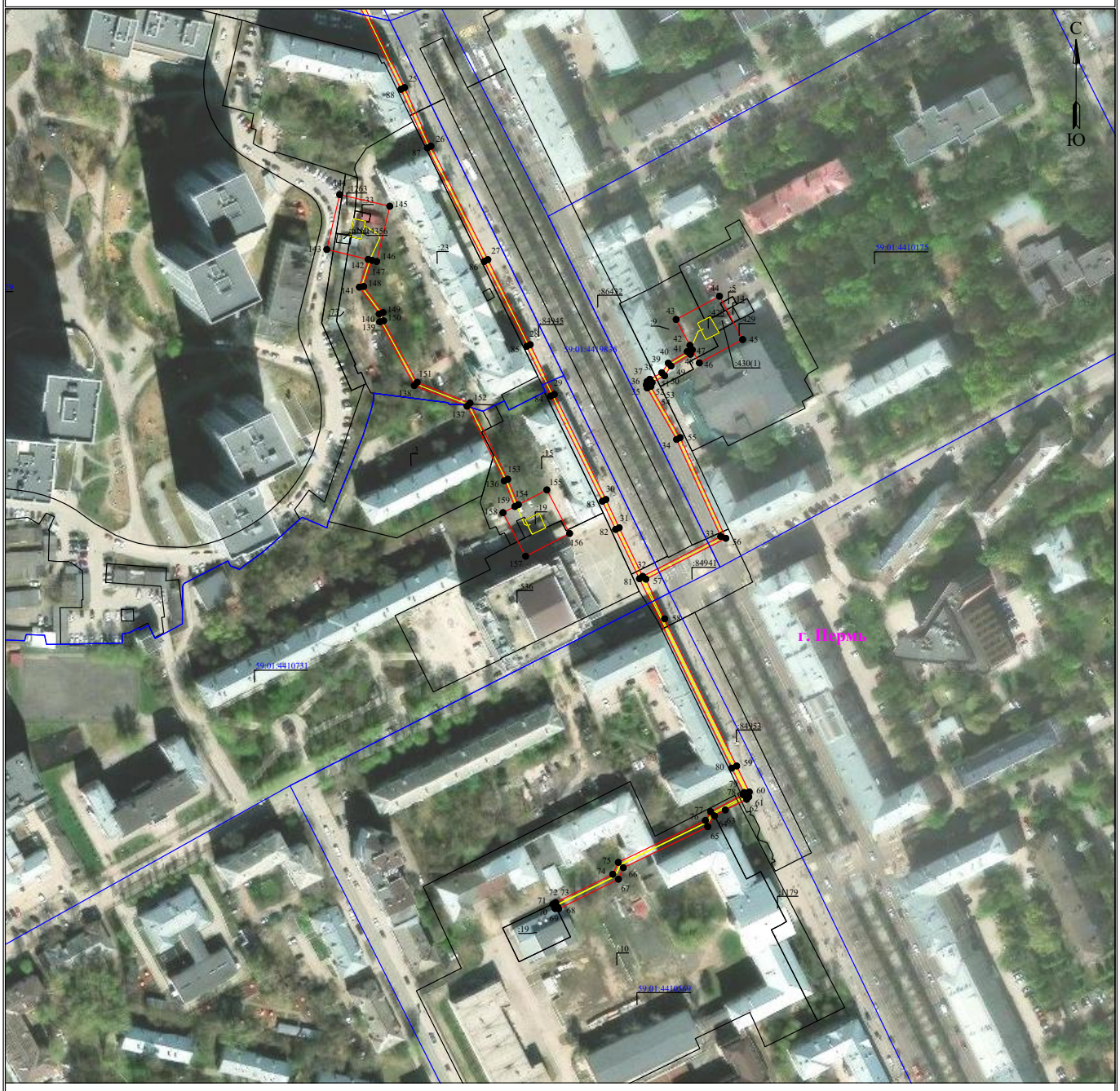

Масштаб 1:2000

Лист 2 из 2

Используемые условные знаки и обозначения:

- ● 1 - обозначение характерной точки границы устанавливаемого публичного сервитута
- - границы земельных участков, попадающих в зону публичного сервитута
- - граница кадастрового квартала
- 59:01:2010331 - номер кадастрового квартала
- :123 - кадастровый номер земельного участка
- г. Пермь - наименование населенного пункта
- - ось линии, контур объекта
- - граница устанавливаемого публичного сервитута

Схема расположения границ публичного сервитута
для эксплуатации объекта электросетевого хозяйства

«Электросетевой комплекс Подстанция 110/6 кВ «Крохалевка» (КЛ-0,4 кВ от ТП-6193)»

(наименование объекта)

План границ объекта

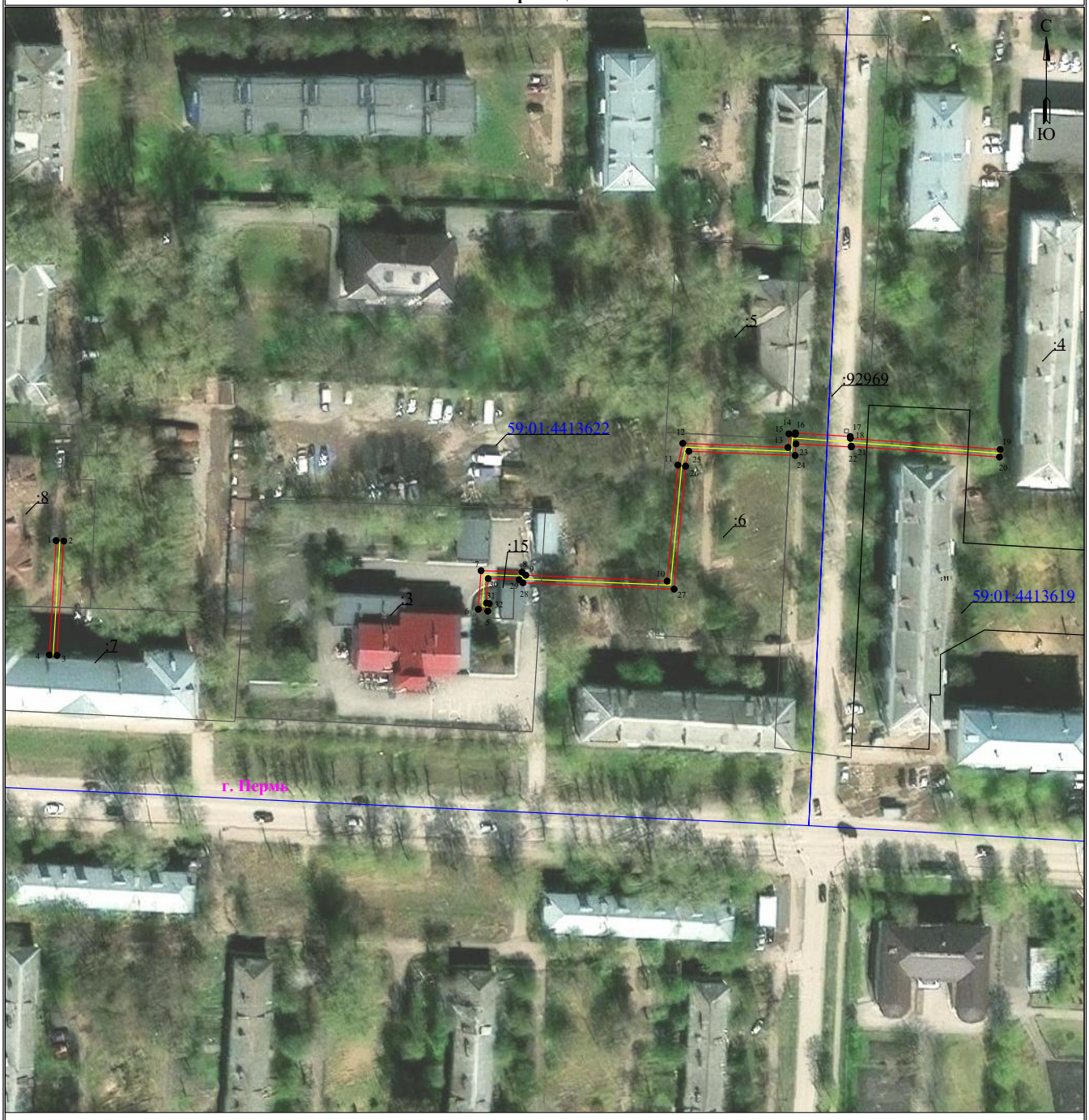

Масштаб 1:1000

Используемые условные знаки и обозначения:

- 1 - обозначение характерной точки границы устанавливаемого публичного сервитута
- границы земельных участков, попадающих в зону публичного сервитута
- граница кадастрового квартала
- 59:01:3810290 - номер кадастрового квартала
- граница устанавливаемого публичного сервитута
- г. Пермь - наименование населенного пункта
- ось линии, контур объекта

Схема расположения границ публичного сервитута
для эксплуатации объекта электросетевого хозяйства

«Электросетевой комплекс Подстанция 110/6 кВ «Балатовская» (КЛ 0,4 кВ: от ТП-7122, от РП-32, от РП-54, от БКТП-7463 – ВРУ ж/д ул. С.Армии,72, от ТП-7169, от ТП-7051, от ТП-7192, от РП-36, от ТП-7311, от ТП-7339)»

(наименование объекта)

План границ объекта

Обзорная схема границ объекта

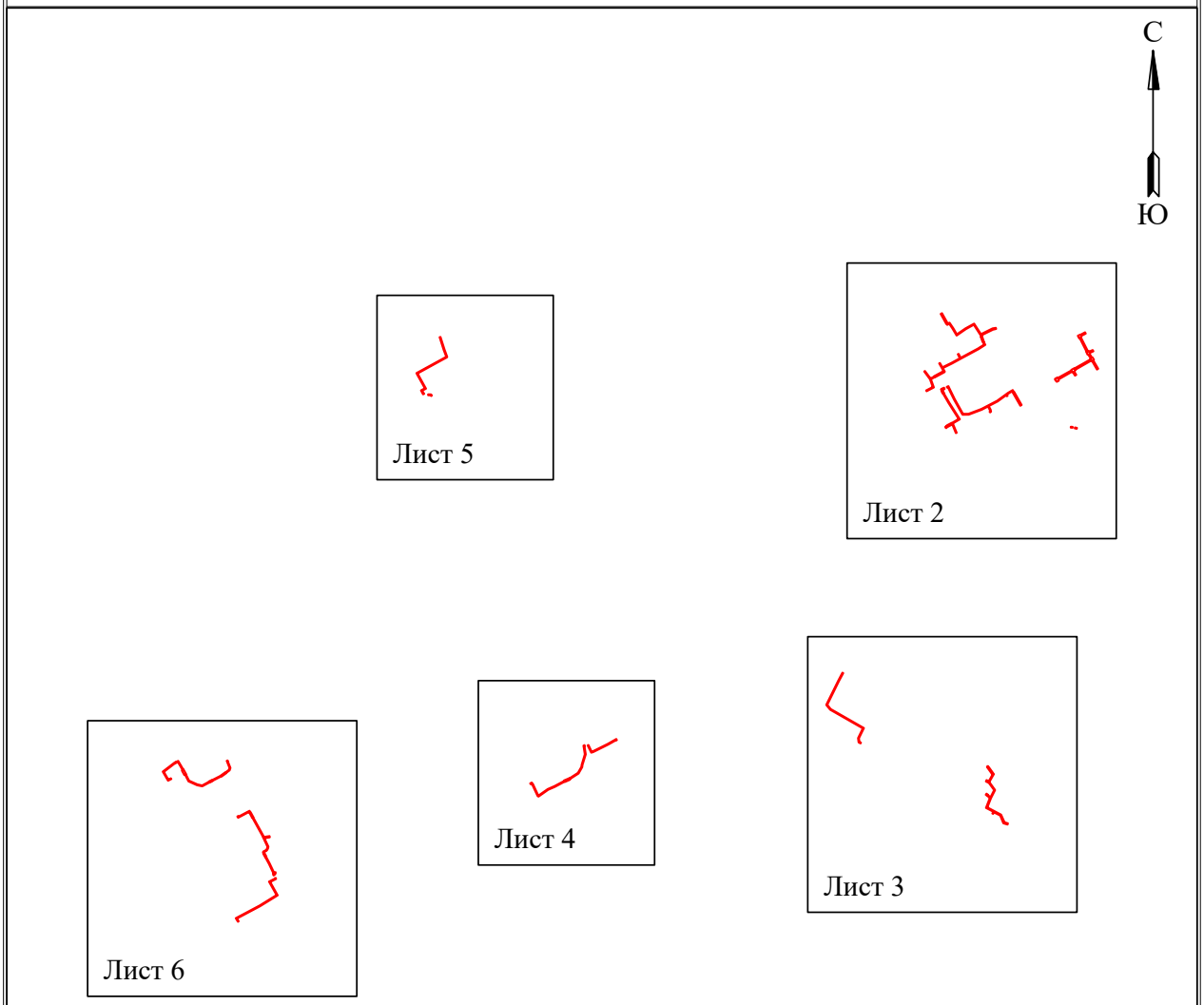

Условные обозначения:

- граница устанавливаемой зоны публичного сервитута

Схема расположения границ публичного сервитута
для эксплуатации объекта электросетевого хозяйства

«Электросетевой комплекс Подстанция 110/6 кВ «Балатовская» (КЛ 0,4 кВ: от ТП-7122, от РП-32, от РП-54, от БКТП-7463 – ВРУ ж/д ул. С.Армии,72, от ТП-7169, от ТП-7051, от ТП-7192, от РП-36, от ТП-7311, от ТП-7339)»

(наименование объекта)

План границ объекта

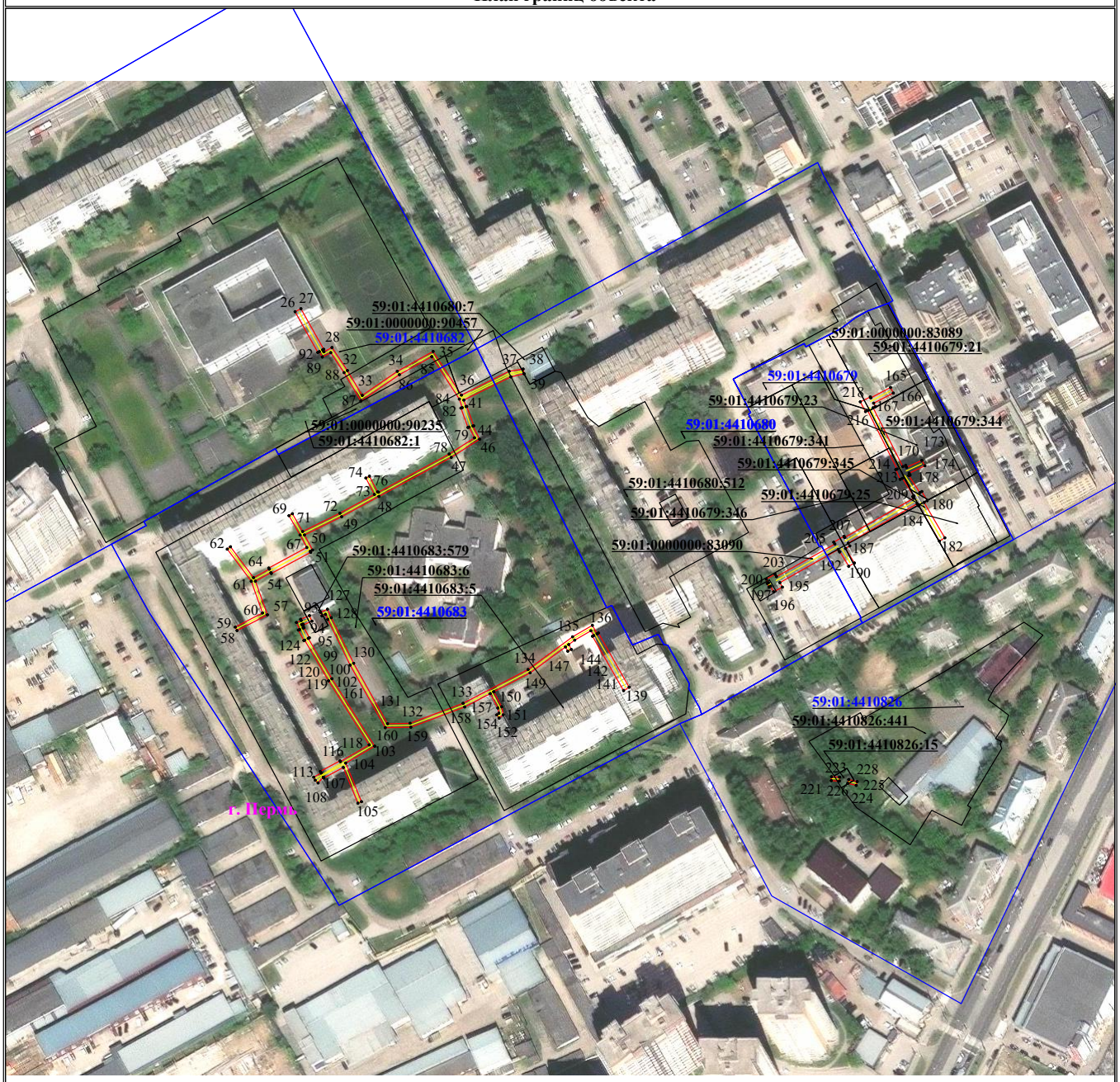

Используемые условные знаки и обозначения:

Масштаб 1:2000

Лист 2 из 6

- ● 1 - обозначение характерной точки границы устанавливаемого публичного сервитута
- - границы земельных участков, попадающих в зону публичного сервитута
- - граница кадастрового квартала
- 59:01:3810290 - номер кадастрового квартала
- - граница устанавливаемого публичного сервитута
- г. Пермь - наименование населенного пункта
- - ось линии, контур объекта

Схема расположения границ публичного сервитута
для эксплуатации объекта электросетевого хозяйства

«Электросетевой комплекс Подстанция 110/6 кВ «Балатовская» (КЛ 0,4 кВ: от ТП-7122, от РП-32, от РП-54, от БКТП-7463 – ВРУ ж/д ул. С.Армии,72, от ТП-7169, от ТП-7051, от ТП-7192, от РП-36, от ТП-7311, от ТП-7339)»

(наименование объекта)

План границ объекта

Используемые условные знаки и обозначения:

Масштаб 1:2000

Лист 3 из 6

- ● 1 - обозначение характерной точки границы устанавливаемого публичного сервитута
- границы земельных участков, попадающих в зону публичного сервитута
- граница кадастрового квартала
- 59:01:3810290 - номер кадастрового квартала
- граница устанавливаемого публичного сервитута
- г. Пермь - наименование населенного пункта
- ось линии, контур объекта

Схема расположения границ публичного сервитута для эксплуатации объекта электросетевого хозяйства

«Электросетевой комплекс Подстанция 110/6 кВ «Балатовская» (КЛ 0,4 кВ: от ТП-7122, от РП-32, от РП-54, от БКТП-7463 – ВРУ ж/д ул. С.Армии,72, от ТП-7169, от ТП-7051, от ТП-7192, от РП-36, от ТП-7311, от ТП-7339)»

(наименование объекта)

План границ объекта

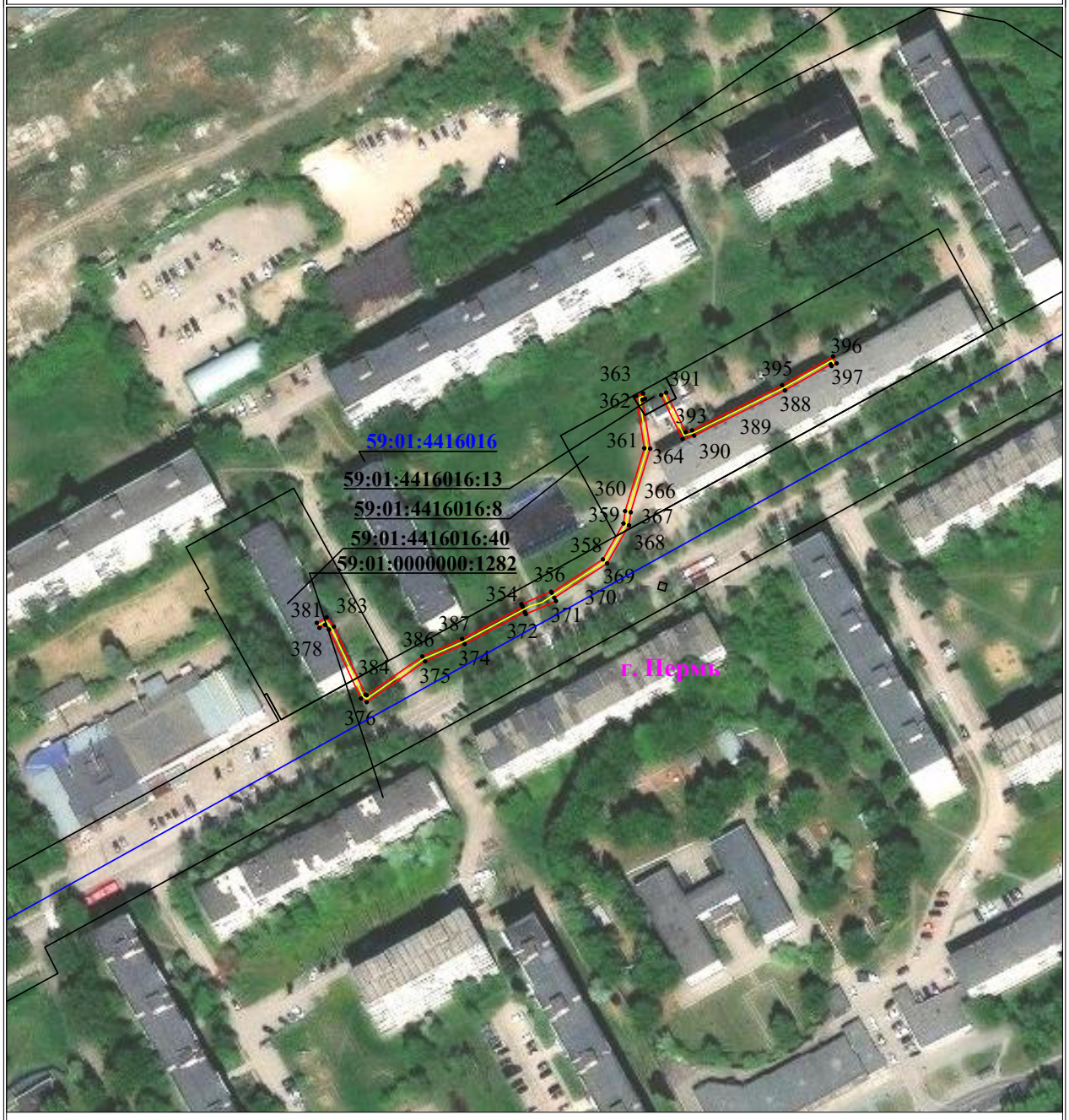

Используемые условные знаки и обозначения:

- ● 1 - обозначение характерной точки границы устанавливаемого публичного сервитута
- — — — - границы земельных участков, попадающих в зону публичного сервитута
- — — — - граница кадастрового квартала
- 59:01:3810290 - номер кадастрового квартала
- — — — - граница устанавливаемого публичного сервитута
- г. Пермь - наименование населенного пункта
- — — — - ось линии, контур объекта

Масштаб 1:2000

Лист 4 из 6

Схема расположения границ публичного сервитута для эксплуатации объекта электросетевого хозяйства

«Электросетевой комплекс Подстанция 110/6 кВ «Балатовская» (КЛ 0,4 кВ: от ТП-7122, от РП-32, от РП-54, от БКТП-7463 – ВРУ ж/д ул. С.Армии,72, от ТП-7169, от ТП-7051, от ТП-7192, от РП-36, от ТП-7311, от ТП-7339)»

(наименование объекта)

План границ объекта

Используемые условные знаки и обозначения:

- ● 1 - обозначение характерной точки границы устанавливаемого публичного сервитута
- - границы земельных участков, попадающих в зону публичного сервитута
- - граница кадастрового квартала
- 59:01:3810290 - номер кадастрового квартала
- - граница устанавливаемого публичного сервитута
- г. Пермь - наименование населенного пункта
- - ось линии, контур объекта

Масштаб 1:2000

Лист 5 из 6

Схема расположения границ публичного сервитута
для эксплуатации объекта электросетевого хозяйства
«Электросетевой комплекс Подстанция 110/6 кВ «Балатовская» (КЛ 0,4 кВ: от ТП-7122, от РП-32, от РП-54, от БКТП-7463 – ВРУ ж/д ул. С.Армии,72, от ТП-7169, от ТП-7051, от ТП-7192, от РП-36, от ТП-7311, от ТП-7339)»

(наименование объекта)

План границ объекта

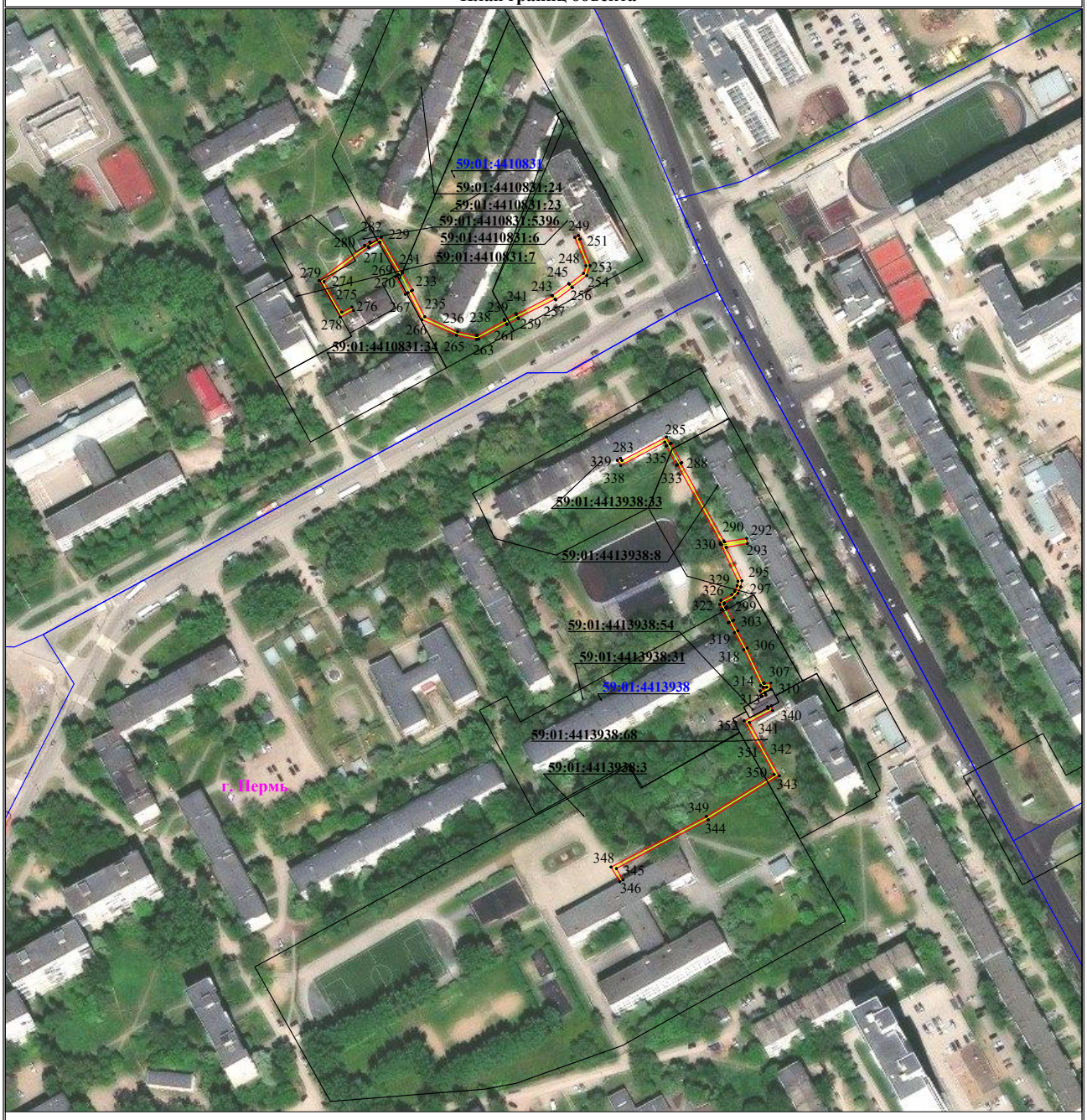

Используемые условные знаки и обозначения:

Масштаб 1:2000

Лист 6 из 6

- ● 1 – **обозначение характерной точки границы устанавливаемого публичного сервитута**
- **границы земельных участков, попадающих в зону публичного сервитута**
- **граница кадастрового квартала**
- 59:01:3810290 – **номер кадастрового квартала**
- **граница устанавливаемого публичного сервитута**
- г. Пермь – **наименование населенного пункта**
- **ось линии, контур объекта**

Схема расположения границ публичного сервитута
для эксплуатации объекта электросетевого хозяйства

«Электросетевой комплекс Подстанция 110/6 кВ «Крохалевка» (КЛ-0,4 кВ от ТП-6077)»

(наименование объекта)

План границ объекта

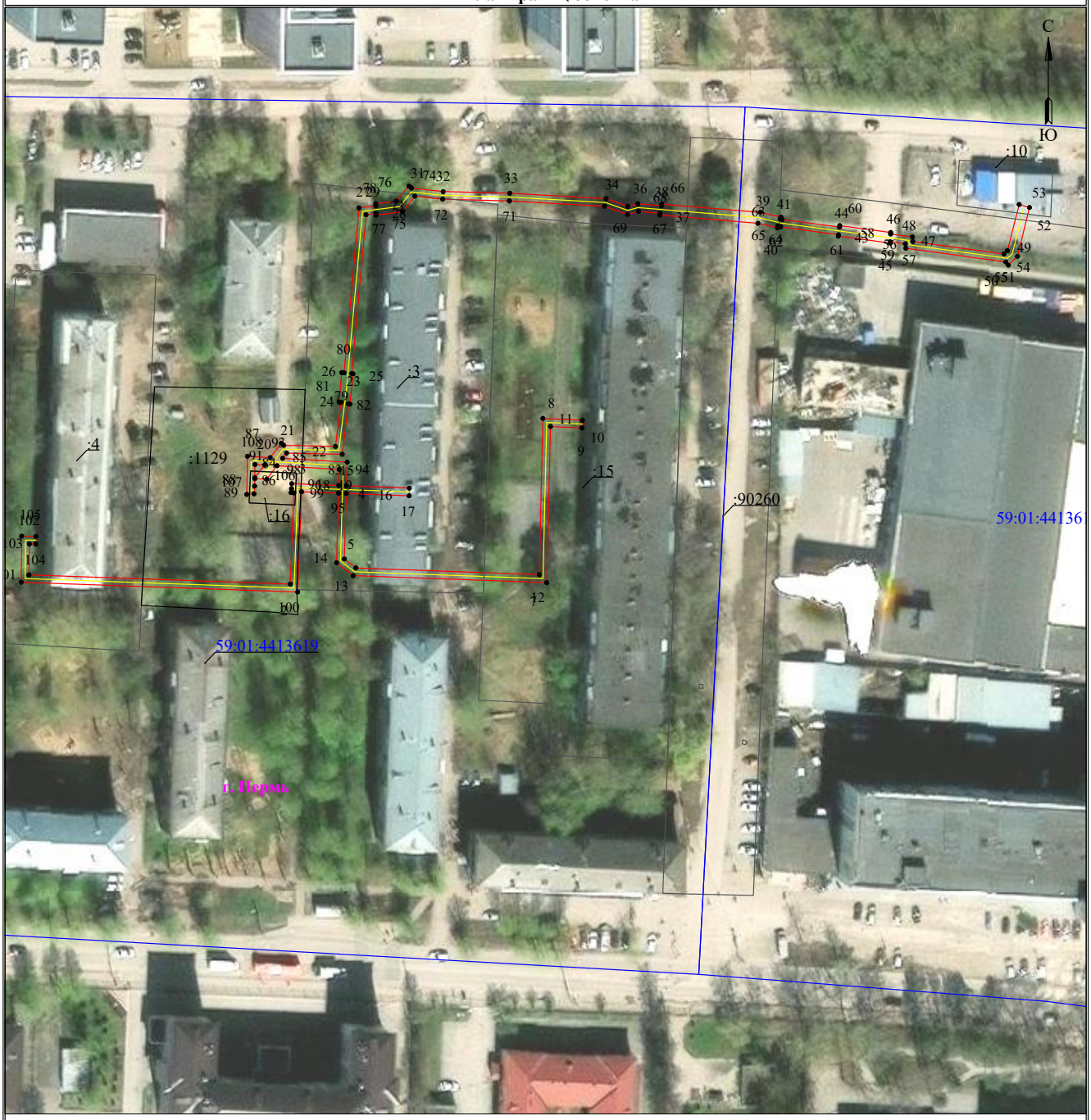

Масштаб 1:1000

Используемые условные знаки и обозначения:

- 1 - обозначение характерной точки границы устанавливаемого публичного сервитута
- границы земельных участков, попадающих в зону публичного сервитута
- граница кадастрового квартала
- 59:01:3810290 - номер кадастрового квартала
- граница устанавливаемого публичного сервитута
- г. Пермь - наименование населенного пункта
- ось линии, контур объекта

СХЕМА РАСПОЛОЖЕНИЯ ГРАНИЦ ПУБЛИЧНОГО СЕРВИТУТА

Объект: «Реконструкция (вынос) участков ВЛ 0,4 кВ в связи с застройкой участка по адресу: Пермский край, г. Пермь, ул. 1-я Гамовская, д. 65 (кад. номер зем. участка 59:01:4413829:4) (переустройство сетей)»
Местоположение объекта: Пермский край, г. Пермь, ул. 1-я Гамовская
Площадь земель или части земельного участка, кв.м.: 292
Категория земель: земли населенных пунктов
Вид разрешенного использования земельного участка: -
Цель использования: под объекты инженерного оборудования электроснабжения

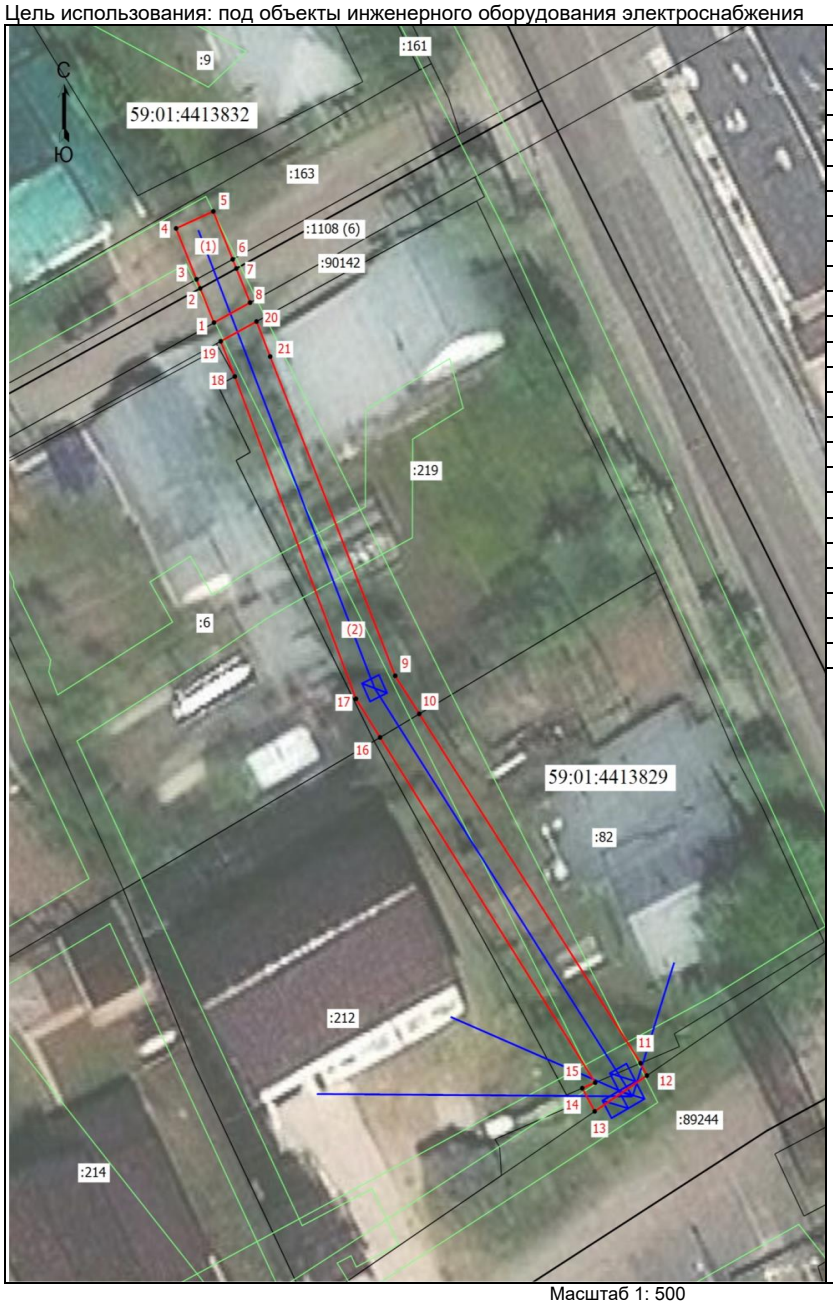

Координаты характерных точек (МСК-59 , зона 2)		
№ п/п	X	Y
1	512836,04	2226546,74
2	512838,77	2226545,56
3	512839,50	2226545,25
4	512843,56	2226543,51
5	512844,92	2226546,68
6	512841,09	2226548,33
7	512840,36	2226548,64
8	512837,64	2226549,81
1	512836,04	2226546,74
9	512807,85	2226562,16
10	512804,81	2226564,21
11	512776,92	2226583,04
12	512775,94	2226583,58
13	512773,08	2226579,14
14	512774,93	2226578,08
15	512775,37	2226579,18
16	512802,93	2226560,87
17	512806,01	2226558,82
18	512831,74	2226548,51
19	512834,55	2226547,31
20	512836,13	2226550,36
21	512833,33	2226551,52
9	512807,85	2226562,16

Масштаб 1: 500

Условные обозначения:

- Граница кадастрового квартала
- Граница земельного участка, согласно сведениям из ЕГРН
- Граница зоны с особыми условиями использования
- Граница публичного сервитута
- Граница сооружения, планируемого к строительству

59:01:4413829 - Номер кадастрового квартала
:219 - Кадастровый номер земельного участка
•1 - Обозначение новой характерной точки

Схема расположения границ публичного сервитута

Объект: Строительство КЛ 0,4 кВ от РУ 0,4 кВ ТП-5518, установка оборудования учета э/э в РУ 0,4 кВ ТП-5518; Реконструкция ТП-5518 (замена трансформатора, ТТ и коммутационных аппаратов) для электроснабжения административного/офисного здания по адресу: Пермский край, г. Пермь, ул. Сергея Данщина, дом №6а, корпус 1 (кад. номер зем. участка 59:01:4410016:12)

Местоположение: Пермский край, г. Пермь, ул.Сергея Данщина

Площадь земель или части земельного участка, кв.м. : 36 (часть земельного участка с КН 59:01:0000000:87899 - 36 кв.м)

№№ точек	Y	X
1	517881,45	2228318,65
2	517883,29	2228327,63
3	517889,56	2228326,32
4	517890,14	2228329,11
5	517888,34	2228330,02
6	517888,00	2228328,38
7	517885,10	2228328,98
8	517885,16	2228329,27
9	517881,74	2228329,99
10	517879,50	2228319,07
1	517881,45	2228318,65

Условные обозначения:

граница публичного сервитута
граница земельного участка, сведения которого внесены в ЕГРН
проектное местоположение инженерного сооружения
59:01:4410806 обозначение кадастрового квартала
59:01:1713048:5 обозначение кадастрового номера земельного участка

Масштаб 1:300

Схема расположения границ публичного сервитута

Объект: Строительство КЛ 0,4 кВ от РУ 0,4 кВ ТП-5518, установка оборудования учета э/э в РУ 0,4 кВ ТП-5518; Реконструкция ТП-5518 (замена трансформатора) для электроснабжения гаража по адресу: Пермский край, г. Пермь, ул. Сергея Данщина, дом №6г (кад. номер зем. участка 59:01:4410016:55)

Местоположение: Пермский край, г. Пермь, ул.Сергея Данщина

Площадь земель или части земельного участка, кв.м. : 100 (часть земельного участка с КН 59:01:0000000:87899 - 100 кв.м)

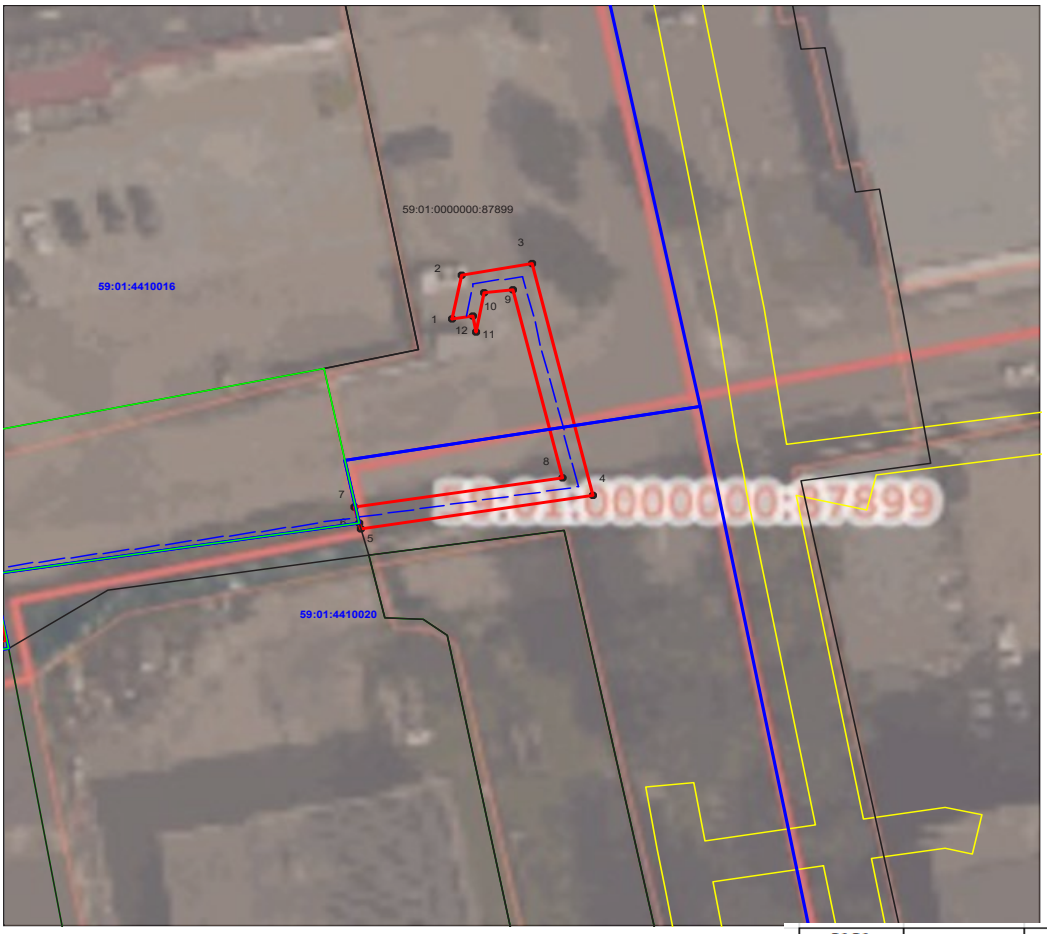

№№ точек	Y	X
1	517888,15	2228329,00
2	517892,46	2228329,65
3	517893,75	2228335,51
4	517871,39	2228341,03
5	517867,33	2228321,69
6	517867,87	2228321,54
7	517869,35	2228321,23
8	517872,97	2228338,45
9	517891,23	2228333,95
10	517890,70	2228331,57
11	517886,92	2228331,00
12	517888,49	2228330,68
1	517888,15	2228329,00

Условные обозначения:

граница публичного сервитута
граница земельного участка, сведения которого внесены в ЕГРН
проектное местоположение инженерного сооружения
59:01:4410806 обозначение кадастрового квартала
59:01:1713048:5 обозначение кадастрового номера земельного участка

Масштаб 1:500

Схема расположения границ публичного сервитута

Объект: Строительство БКТП 6/0,4 кВ с оборудованием учета э/э, КЛ 6 кВ, КЛ 0,4 кВ для электроснабжения многоэтажной жилой застройки по адресу: Пермский край, город Пермь, ул. Танкистов, 2 (кад. номер зем. участка 59:01:4410231:928)

Местоположение: Пермский край, г.Пермь, ул.Танкистов

Площадь земель или части земельного участка, кв.м. : 1203 (в т.ч. часть кадастрового квартала 59:01:4410231- 209 кв.м., часть кадастрового квартала 59:01:4410237-63 кв.м., в т.ч. часть земельного участка с КН59:01:4410237:7 - 98 кв.м., часть земельного участка с КН 59:01:4410231:42 - 58 кв.м., часть земельного участка с КН 59:01:0000000:98218 - 249 кв.м., часть земельного участка с КН 59:01:4410231:928 - 84 кв.м., часть земельного участка с КН59:01:4410231:905- 79 кв.м., часть земельного участка с КН 59:01:4410231:908 - 109 кв.м., часть земельного участка с КН 59:01:4410231:903 - 2 кв.м., часть земельного участка с КН 59:01:4410231:940 - 12 кв.м., часть земельного участка с КН 59:01:4410231:935 - 175 кв.м., часть земельного участка с КН 59:01:4410231:937 - 43 кв.м., часть земельного участка с КН 59:01:4410231:938- 22 кв.м.)

Условные обозначения:

- граница публичного сервитута
- граница земельного участка, сведения которого внесены в ЕГРН
- проектное местоположение инженерного сооружения
- **59:18:3630101** обозначение кадастрового квартала
- 59:18:3630101:53(обозначение кадастрового номера земельного участка

Система координат МСК-59, зона 2
Метод определения координат: Метод спутниковых геодезических измерений (определений)
средняя квадратическая погрешность положения характерных точек (Mt)- 0.10 м

Лист 1

Схема расположения границ публичного сервитута

Объект: Строительство БКТП 6/0,4 кВ с оборудованием учета э/э, КЛ 6 кВ, КЛ 0,4 кВ для электроснабжения многоэтажной жилой застройки по адресу: Пермский край, город Пермь, ул. Танкистов, 2 (кад. номер зем. участка 59:01:4410231:928)

Местоположение: Пермский край, г.Пермь, ул.Танкистов

Площадь земель или части земельного участка, кв.м. : 1203 (в т.ч. часть кадастрового квартала 59:01:4410231- 209 кв.м., часть кадастрового квартала 59:01:4410237-63 кв.м., в т.ч. часть земельного участка с КН59:01:4410237:7 - 98 кв.м., часть земельного участка с КН 59:01:4410231:42 - 58 кв.м., часть земельного участка с КН 59:01:0000000:98218 - 249 кв.м., часть земельного участка с КН 59:01:4410231:928 - 84 кв.м., часть земельного участка с КН59:01:4410231:905- 79 кв.м., часть земельного участка с КН 59:01:4410231:908 - 109 кв.м., часть земельного участка с КН 59:01:4410231:903 - 2 кв.м., часть земельного участка с КН 59:01:4410231:940 - 12 кв.м., часть земельного участка с КН 59:01:4410231:935 - 175 кв.м., часть земельного участка с КН 59:01:4410231:937 - 43 кв.м., часть земельного участка с КН 59:01:4410231:938- 22 кв.м.)

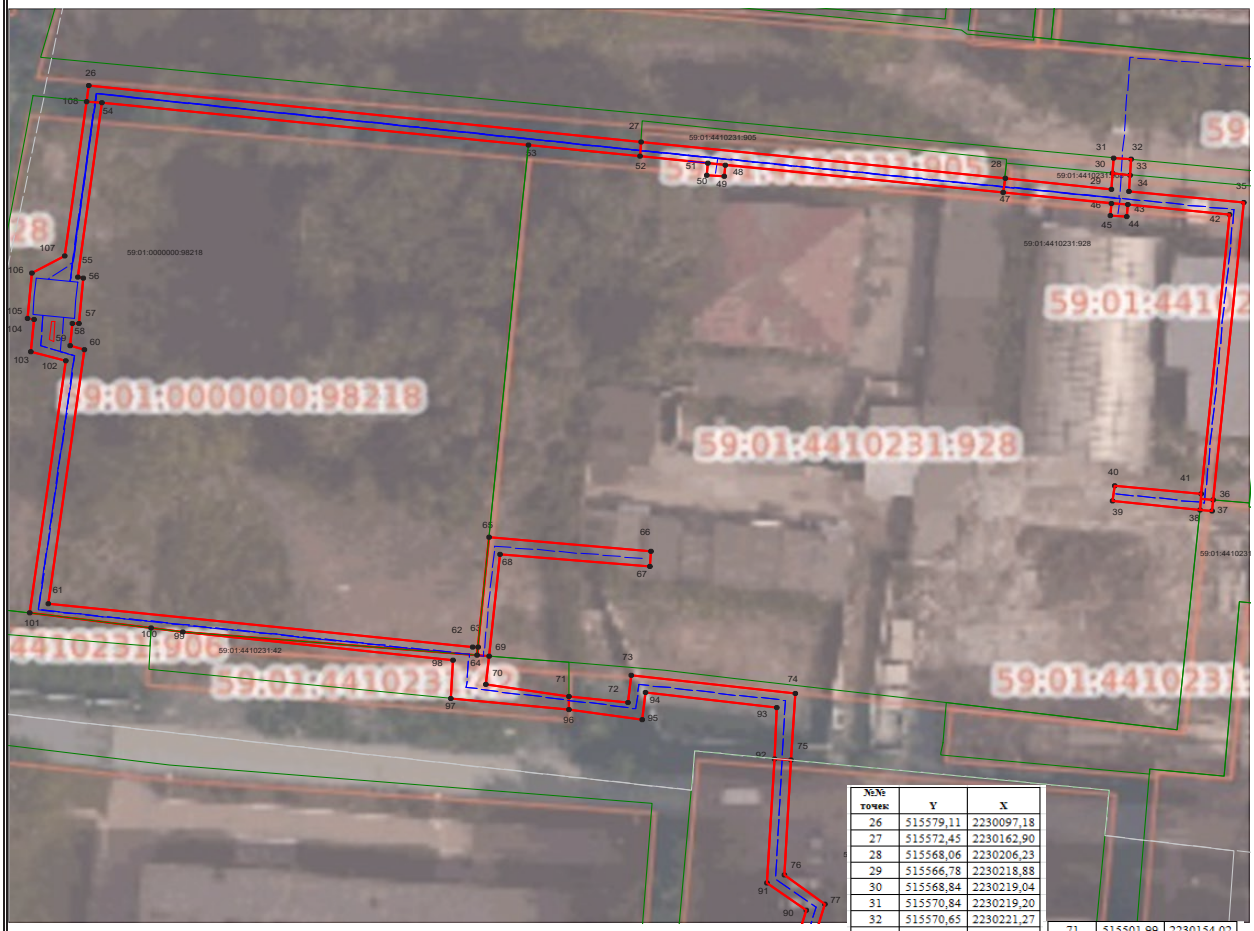

Масштаб 1:500

Условные обозначения:

- граница публичного сервитута
- граница земельного участка, сведения которого внесены в ЕГРН
- проектное местоположение инженерного сооружения
- **59:18:3630101** обозначение кадастрового квартала
- 59:18:3630101:53(обозначение кадастрового номера земельного участка

№№ точек	Y	X
26	515579,11	2230097,18
27	515572,45	2230162,90
28	515568,06	2230206,23
29	515566,78	2230218,88
30	515568,84	2230219,04
31	515570,84	2230219,20
32	515570,65	2230221,27
33	515568,65	2230221,13
34	515566,57	2230220,98
35	515565,28	2230234,65
36	515527,50	2230230,91
37	515526,08	2230230,77
38	515526,23	2230229,26
39	515527,26	2230218,94
40	515529,25	2230219,13
41	515528,22	2230229,46
42	515563,67	2230232,94
43	515564,86	2230220,86
44	515563,34	2230220,72
45	515563,50	2230218,72
46	515565,05	2230218,85
47	515566,31	2230206,04
48	515569,57	2230172,92
49	515568,08	2230172,78
50	515568,24	2230170,75
51	515569,76	2230170,90
52	515570,56	2230162,77
53	515571,87	2230149,48
54	515576,86	2230098,66
55	515554,69	2230095,76
56	515554,63	2230096,39
57	515548,82	2230095,85
58	515548,90	2230095,01
59	515546,02	2230094,75
60	515545,53	2230096,43
61	515513,33	2230092,07
62	515508,19	2230142,67
63	515508,16	2230143,22
64	515507,13	2230143,16
65	515522,06	2230144,63
66	515520,52	2230163,91
67	515518,52	2230163,75
68	515519,95	2230145,88
69	515507,02	2230144,58
70	515503,47	2230144,21
71	515501,99	2230154,02
72	515501,26	2230161,05
73	515504,73	2230161,46
74	515502,60	2230180,96
75	515494,10	2230180,48
76	515479,51	2230179,66
77	515475,90	2230184,50
78	515461,60	2230180,33
79	515458,68	2230176,83
80	515450,91	2230176,29
81	515443,10	2230174,62
82	515424,59	2230170,64
83	515425,45	2230162,50
84	515427,44	2230162,73
85	515426,70	2230169,05
86	515451,19	2230174,31
87	515452,30	2230174,39
88	515459,61	2230174,88
89	515463,06	2230178,66
90	515475,13	2230182,19
91	515478,55	2230177,60
92	515494,28	2230178,49
93	515500,82	2230178,86
94	515502,53	2230163,22
95	515499,07	2230162,81
96	515500,26	2230154,00
97	515501,61	2230139,97
98	515506,49	2230140,25
99	515509,86	2230108,11
100	515510,32	2230104,27
101	515512,06	2230089,87
102	515544,09	2230094,22
103	515545,27	2230090,15
104	515549,32	2230090,53
105	515549,39	2230089,71
106	515555,46	2230089,98
107	515557,44	2230094,18
108	515577,03	2230096,90

Система координат МСК-59, зона 2
Метод определения координат: Метод спутниковых геодезических измерений (определений)
средняя квадратическая погрешность положения характерных точек (Mt)- 0.10 м

Лист 2

Схема расположения границ публичного сервитута

Объект: Строительство БКТП 6/0,4 кВ с оборудованием учета э/э, КЛ 6 кВ, КЛ 0,4 кВ для электроснабжения многоэтажной жилой застройки по адресу: Пермский край, город Пермь, ул. Танкистов, 2 (кад. номер зем. участка 59:01:4410231:928)

Местоположение: Пермский край, г.Пермь, ул.Танкистов

Площадь земель или части земельного участка, кв.м. : 1203 (в т.ч. часть кадастрового квартала 59:01:4410231- 209 кв.м., часть кадастрового квартала 59:01:4410237-63 кв.м., в т.ч. часть земельного участка с КН59:01:4410237:7 - 98 кв.м., часть земельного участка с КН 59:01:4410231:42 - 58 кв.м., часть земельного участка с КН 59:01:0000000:98218 - 249 кв.м., часть земельного участка с КН 59:01:4410231:928 - 84 кв.м., часть земельного участка с КН59:01:4410231:905- 79 кв.м., часть земельного участка с КН 59:01:4410231:908 - 109 кв.м., часть земельного участка с КН 59:01:4410231:903 - 2 кв.м., часть земельного участка с КН 59:01:4410231:940 - 12 кв.м., часть земельного участка с КН 59:01:4410231:935 - 175 кв.м., часть земельного участка с КН 59:01:4410231:937 - 43 кв.м., часть земельного участка с КН 59:01:4410231:938- 22 кв.м.)

Условные обозначения:

граница публичного сервитута

граница земельного участка, сведения которого внесены в ЕГРН

проектное местоположение инженерного сооружения

59:18:3630101 обозначение кадастрового квартала

59:18:3630101:53(обозначение кадастрового номера земельного участка

Система координат МСК-59, зона 2

Метод определения координат: Метод спутниковых геодезических измерений (определений)

средняя квадратическая погрешность положения характерных точек (Mt)- 0.10 м

Лист 3

Схема расположения границ публичного сервитута для эксплуатации объекта электросетевого хояйства

Электросетевой комплекс Подстанция 110/35/6 кВ «Данилиха» (КЛ 6кВ: фидер Пушкина (РП 74-ТП-6508-ТП-5151), РП 74-ТП-5305, ТП-5085-ТП-5305, ТП-5076-ТП-5305, фидер Универсам (ПС «Театральная»-ТП-5132)

(наименование объекта)

Обзорная схема границ объекта

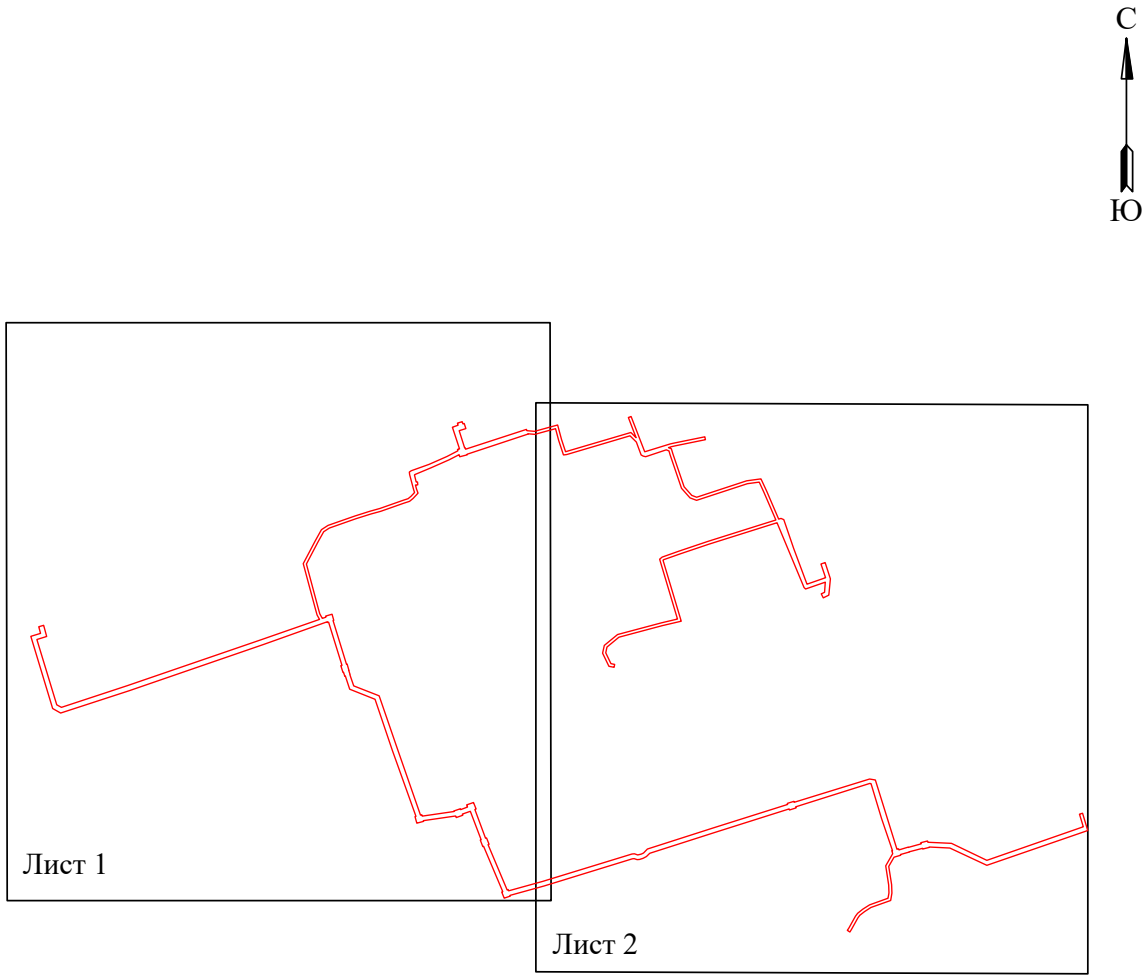

Условные обозначения:

- граница устанавливаемого публичного сервитута

Схема расположения границ публичного сервитута для эксплуатации объекта электросетевого хояйства

Электросетевой комплекс Подстанция 110/35/6 кВ «Данилиха» (КЛ 6кВ: фидер Пушкина (РП 74-ТП-6508-ТП-5151), РП 74-ТП-5305, ТП-5085-ТП-5305, ТП-5076-ТП-5305, фидер Универсам (ПС «Театральная»-ТП-5132)

(наименование объекта)

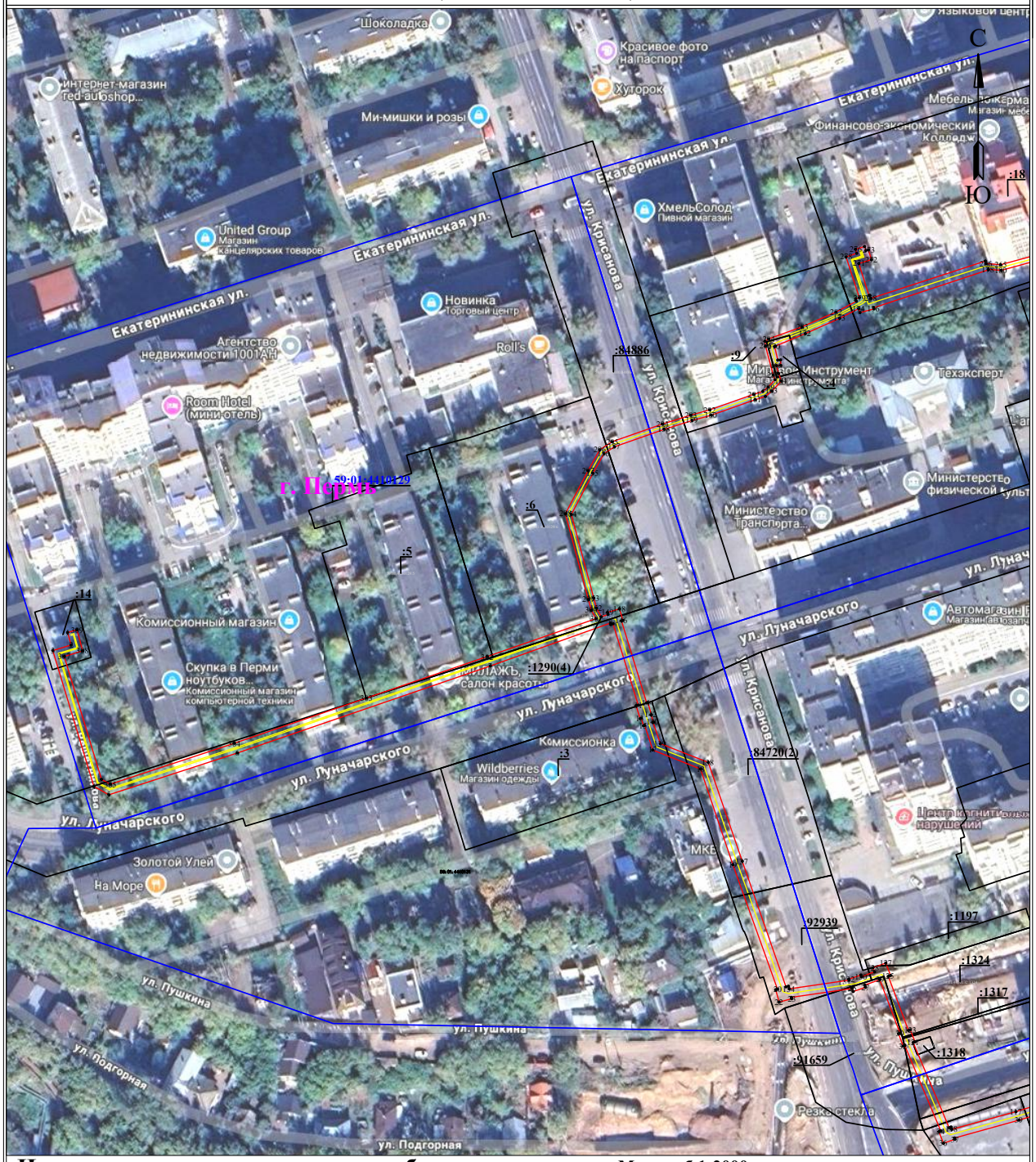

Используемые условные знаки и обозначения:

Масштаб 1:2000

Лист 1 из 2

- ● 1 — **- обозначение характерной точки границы устанавливаемого публичного сервитута**
- **- границы земельных участков, попадающих в зону публичного сервитута**
- **- граница кадастрового квартала**
- 59:01:2010331 — **- номер кадастрового квартала**
- :123 — **- кадастровый номер земельного участка**
- г. Пермь — **- наименование населенного пункта**
- **- ось линии, контур объекта**
- **- граница устанавливаемого публичного сервитута**

Схема расположения границ публичного сервитута для эксплуатации объекта электросетевого хояйства

Электросетевой комплекс Подстанция 110/35/6 кВ «Данилиха» (КЛ 6кВ: фидер Пушкина (РП 74-ТП-6508-ТП-5151), РП 74-ТП-5305, ТП-5085-ТП-5305, ТП-5076-ТП-5305, фидер Универсам (ПС «Театральная»-ТП-5132)

(наименование объекта)

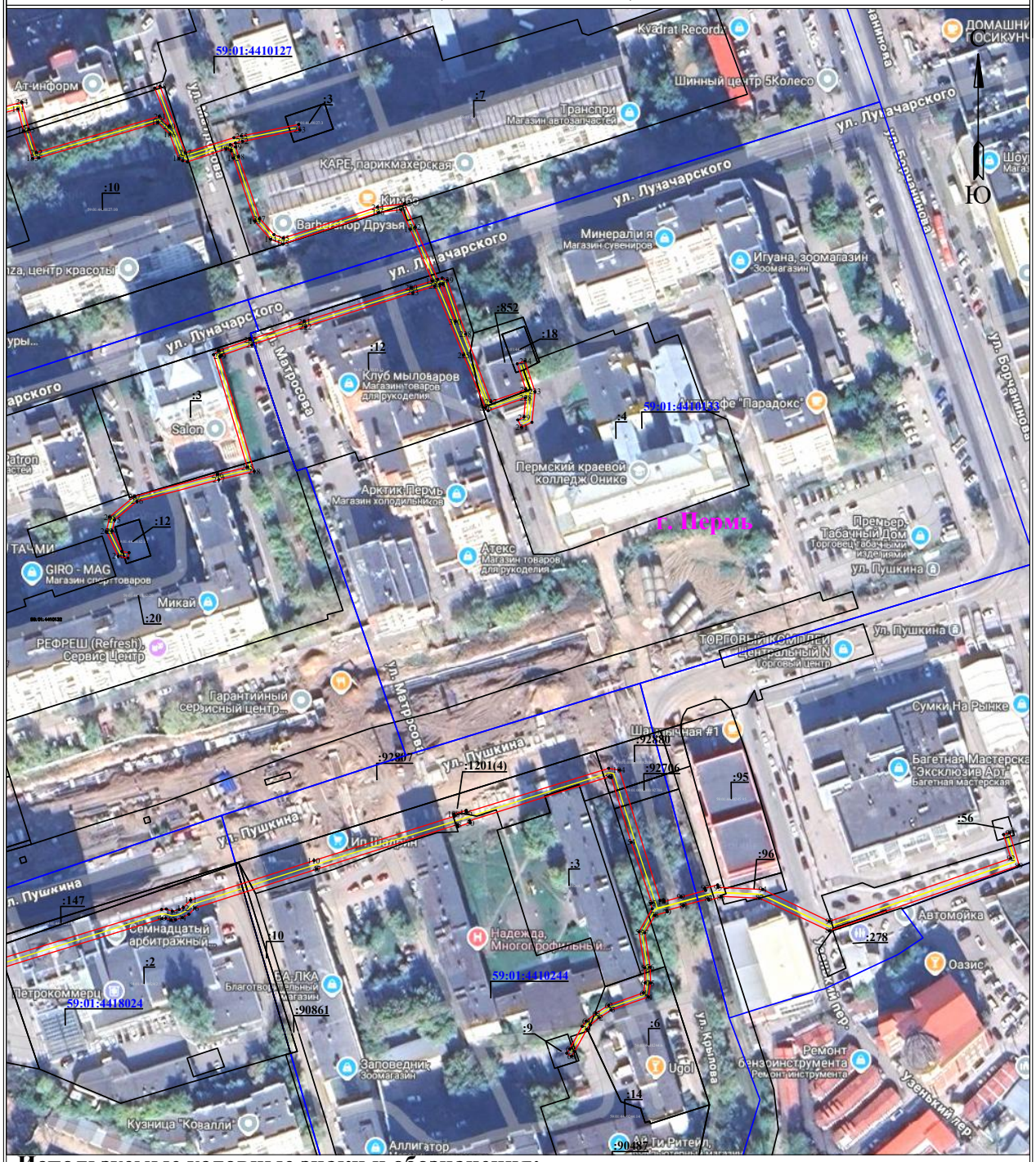

Используемые условные знаки и обозначения:

Масштаб 1:2000

Лист 2 из 2

- ● 1 — **- обозначение характерной точки границы устанавливаемого публичного сервитута**
- **- границы земельных участков, попадающих в зону публичного сервитута**
- **- граница кадастрового квартала**
- 59:01:2010331 — **- номер кадастрового квартала**
- :123 — **- кадастровый номер земельного участка**
- г. Пермь — **- наименование населенного пункта**
- **- ось линии, контур объекта**
- **- граница устанавливаемого публичного сервитута**

Схема расположения границ публичного сервитута
для эксплуатации объекта электросетевого хозяйства

Электросетевой комплекс Подстанция 110/6кВ «Балатовская» (КЛ-6 кВ: ф.Транзит-13, ф.Транзит-14, ф.Транзит-17, ф.Транзит-18, ф.Теплосеть от РП-26, ф.Теплосеть от РП-30, РП-30 1с.ш.-опора №1; ТП: 7169, 7114; РП: 26, 30, 32; КТП-7158)

(наименование объекта)

План границ объекта

Обзорная схема границ объекта

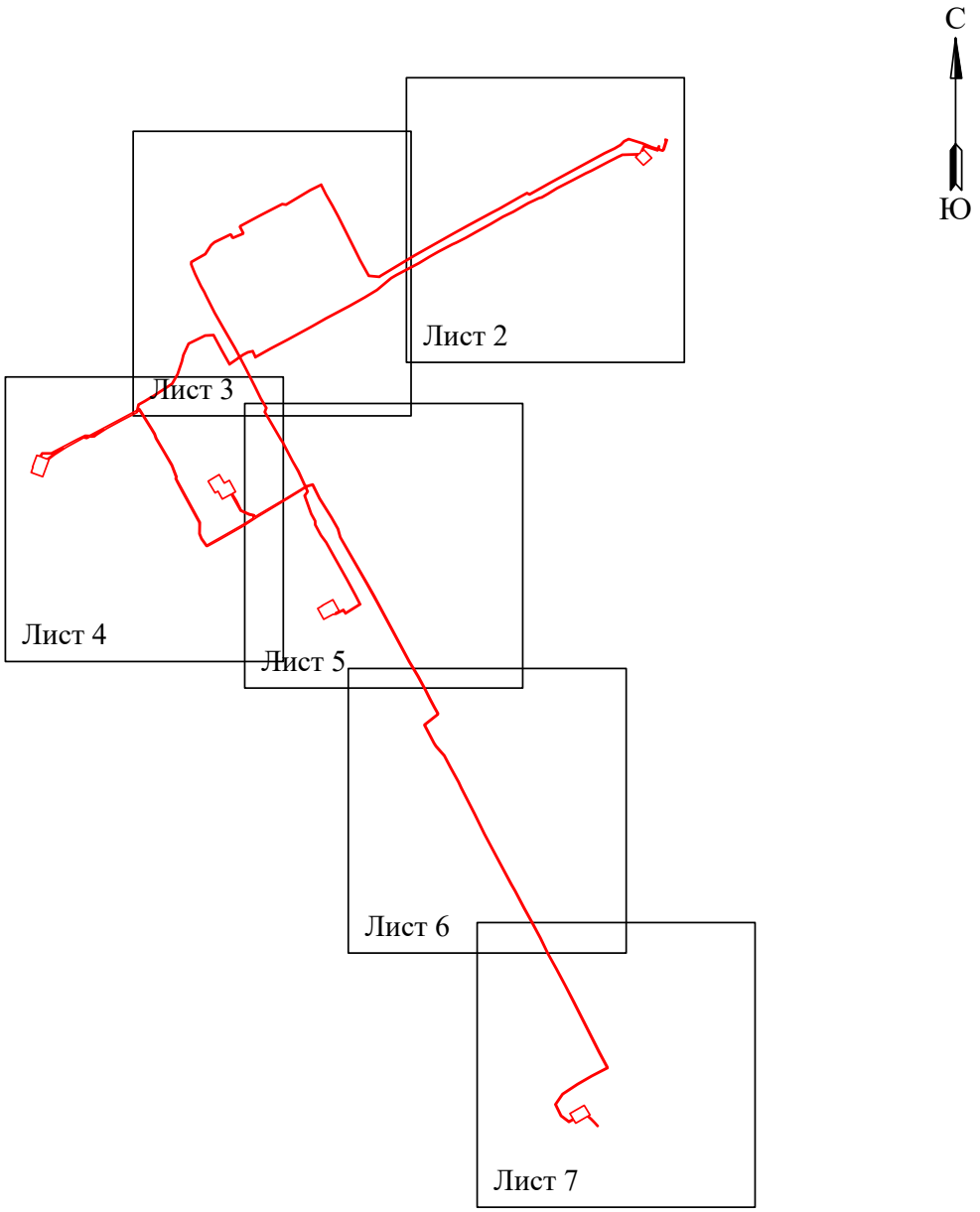

Условные обозначения:

- граница устанавливаемого публичного сервитута

Схема расположения границ публичного сервитута
для эксплуатации объекта электросетевого хозяйства
Электросетевой комплекс Подстанция 110/6кВ «Балатовская» (КЛ-6 кВ: ф.Транзит-13, ф.Транзит-14, ф.Транзит-17, ф.Транзит-18, ф.Теплосеть от РП-26, ф.Теплосеть от РП-30, РП-30 1с.ш.-опора №1; ТП: 7169, 7114; РП: 26, 30, 32; КТП-7158)
(наименование объекта)

План границ объекта

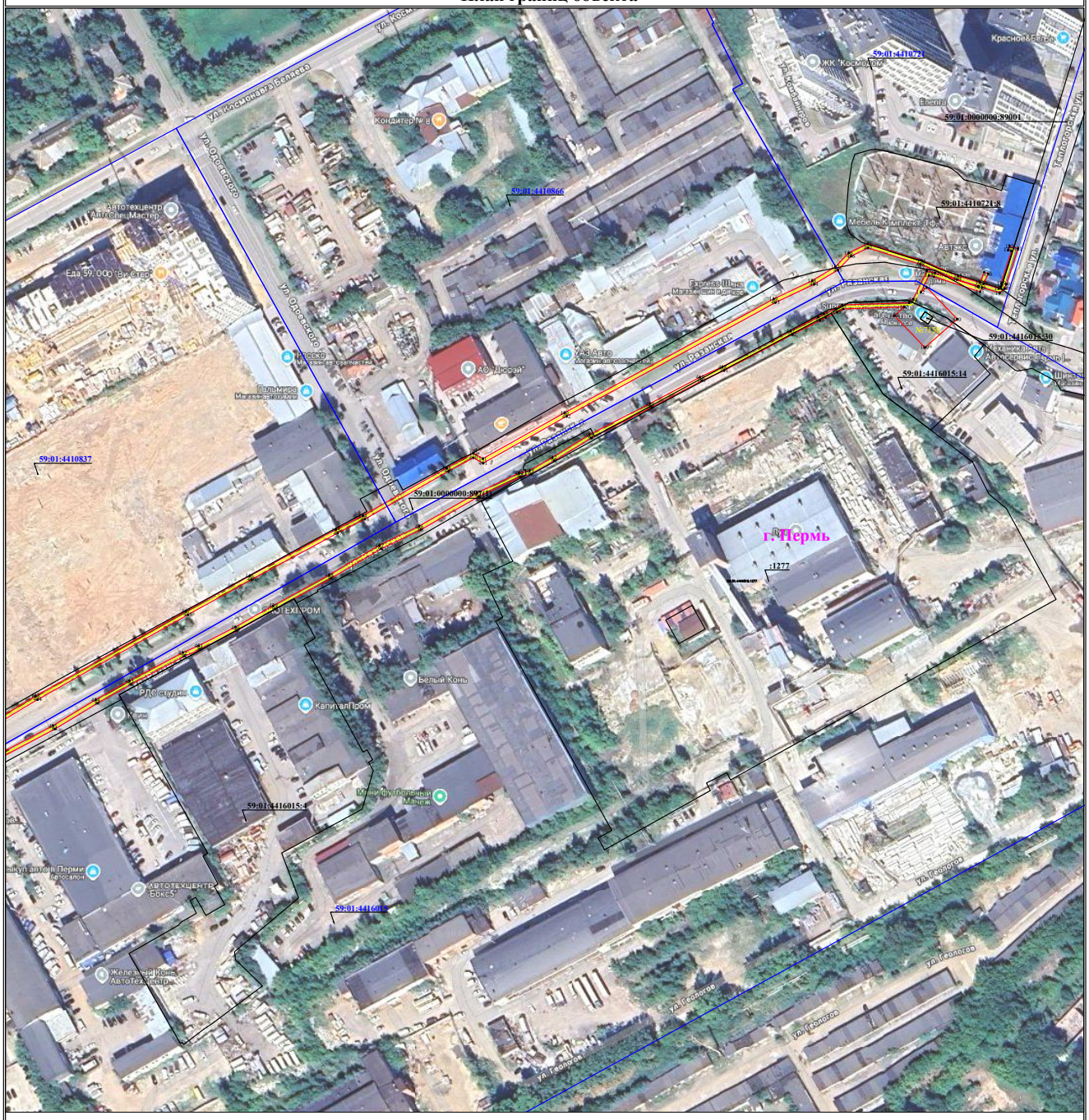

Используемые условные знаки и обозначения:

● 1	- обозначение характерной точки границы устанавливаемого публичного сервитута
	- границы земельных участков, попадающих в зону публичного сервитута
	- граница кадастрового квартала
59:01:3810290	- номер кадастрового квартала
	- граница устанавливаемого публичного сервитута
г. Пермь	- наименование населенного пункта
	- ось линии, контур объекта

Масштаб 1:2000

Лист 2 из 7

Схема расположения границ публичного сервитута
для эксплуатации объекта электросетевого хозяйства
Электросетевой комплекс Подстанция 110/6кВ «Балатовская» (КЛ-6 кВ: ф.Транзит-13, ф.Транзит-14, ф.Транзит-17, ф.Транзит-18, ф.Теплосеть от РП-26, ф.Теплосеть от РП-30, РП-30 1с.ш.-опора №1; ТП: 7169, 7114; РП: 26, 30, 32; КТП-7158)
(наименование объекта)

План границ объекта

Используемые условные знаки и обозначения:

● 1	- обозначение характерной точки границы устанавливаемого публичного сервитута
	- границы земельных участков, попадающих в зону публичного сервитута
	- граница кадастрового квартала
59:01:3810290	- номер кадастрового квартала
	- граница устанавливаемого публичного сервитута
г. Пермь	- наименование населенного пункта
	- ось линии, контур объекта

Масштаб 1:2000

Лист 3 из 7

Схема расположения границ публичного сервитута
для эксплуатации объекта электросетевого хозяйства
Электросетевой комплекс Подстанция 110/6кВ «Балатовская» (КЛ-6 кВ: ф.Транзит-13, ф.Транзит-14, ф.Транзит-17, ф.Транзит-18, ф.Теплосеть от РП-26, ф.Теплосеть от РП-30, РП-30 1с.ш.-опора №1; ТП: 7169, 7114; РП: 26, 30, 32; КТП-7158)
(наименование объекта)

План границ объекта

Используемые условные знаки и обозначения:

- ● 1 — **- обозначение характерной точки границы устанавливаемого публичного сервитута**
- **- границы земельных участков, попадающих в зону публичного сервитута**
- **- граница кадастрового квартала**
- 59:01:3810290 — **- номер кадастрового квартала**
- **- граница устанавливаемого публичного сервитута**
- г. Пермь — **- наименование населенного пункта**
- **- ось линии, контур объекта**

Масштаб 1:2000

Лист 4 из 7

Схема расположения границ публичного сервитута
для эксплуатации объекта электросетевого хозяйства
Электросетевой комплекс Подстанция 110/6кВ «Балатовская» (КЛ-6 кВ: ф.Транзит-13, ф.Транзит-14, ф.Транзит-17, ф.Транзит-18, ф.Теплосеть от РП-26, ф.Теплосеть от РП-30, РП-30 1с.ш.-опора №1; ТП: 7169, 7114; РП: 26, 30, 32; КТП-7158)
(наименование объекта)

План границ объекта

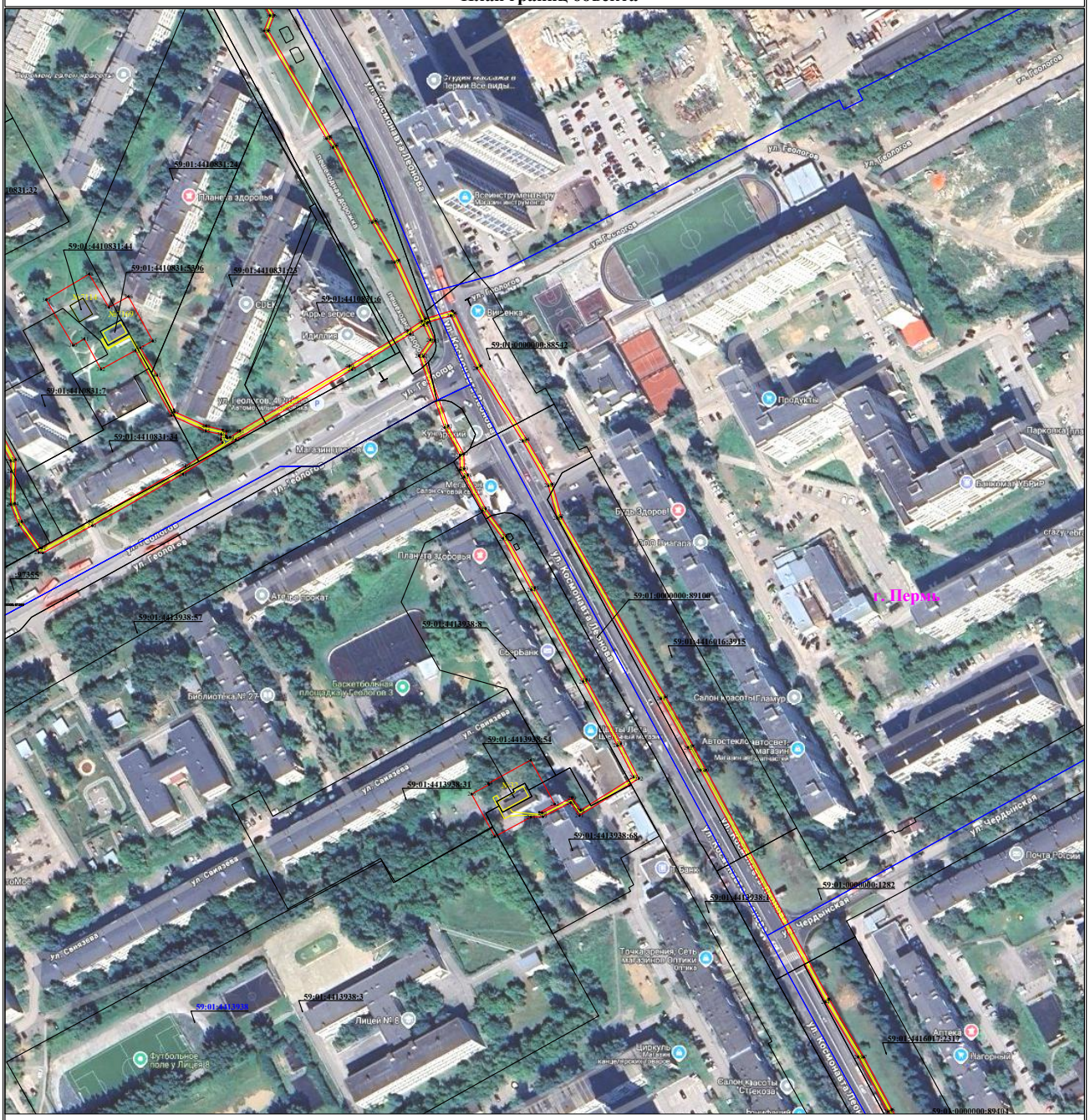

Используемые условные знаки и обозначения:

● 1	- обозначение характерной точки границы устанавливаемого публичного сервитута
	- границы земельных участков, попадающих в зону публичного сервитута
	- граница кадастрового квартала
59:01:3810290	- номер кадастрового квартала
	- граница устанавливаемого публичного сервитута
г. Пермь	- наименование населенного пункта
	- ось линии, контур объекта

Масштаб 1:2000

Лист 5 из 7

Схема расположения границ публичного сервитута
для эксплуатации объекта электросетевого хозяйства
Электросетевой комплекс Подстанция 110/6кВ «Балатовская» (КЛ-6 кВ: ф.Транзит-13, ф.Транзит-14, ф.Транзит-17, ф.Транзит-18, ф.Теплосеть от РП-26, ф.Теплосеть от РП-30, РП-30 1с.ш.-опора №1; ТП: 7169, 7114; РП: 26, 30, 32; КТП-7158)
(наименование объекта)

План границ объекта

Используемые условные знаки и обозначения:

● 1	- обозначение характерной точки границы устанавливаемого публичного сервитута
	- границы земельных участков, попадающих в зону публичного сервитута
	- граница кадастрового квартала
59:01:3810290	- номер кадастрового квартала
	- граница устанавливаемого публичного сервитута
г. Пермь	- наименование населенного пункта
	- ось линии, контур объекта

Масштаб 1:2000

Лист 6 из 7

Схема расположения границ публичного сервитута
для эксплуатации объекта электросетевого хозяйства
Электросетевой комплекс Подстанция 110/6кВ «Балатовская» (КЛ-6 кВ: ф.Транзит-13, ф.Транзит-14, ф.Транзит-17, ф.Транзит-18, ф.Теплосеть от РП-26, ф.Теплосеть от РП-30, РП-30 1с.ш.-опора №1; ТП: 7169, 7114; РП: 26, 30, 32; КТП-7158)
(наименование объекта)

План границ объекта

Используемые условные знаки и обозначения:

Масштаб 1:2000 **Лист 7 из 7**

- ● 1 — **обозначение характерной точки границы устанавливаемого публичного сервитута**
- **границы земельных участков, попадающих в зону публичного сервитута**
- **граница кадастрового квартала**
- 59:01:3810290 — **номер кадастрового квартала**
- **граница устанавливаемого публичного сервитута**
- г. Пермь — **наименование населенного пункта**
- **ось линии, контур объекта**

Схема расположения границ публичного сервитута
для эксплуатации объекта электросетевого хозяйства
Электросетевой комплекс Подстанция 110/35/6 кВ «ЭПВРЗ» (КЛ 0,4 кВ: от ТП-1516, от ТП-1547, от ТП-1530, от ТП-1636, от ТП-1606, от ТП-1600, от ТП-1710, от ТП-1554)

(наименование объекта)

План границ объекта

Обзорная схема границ объекта

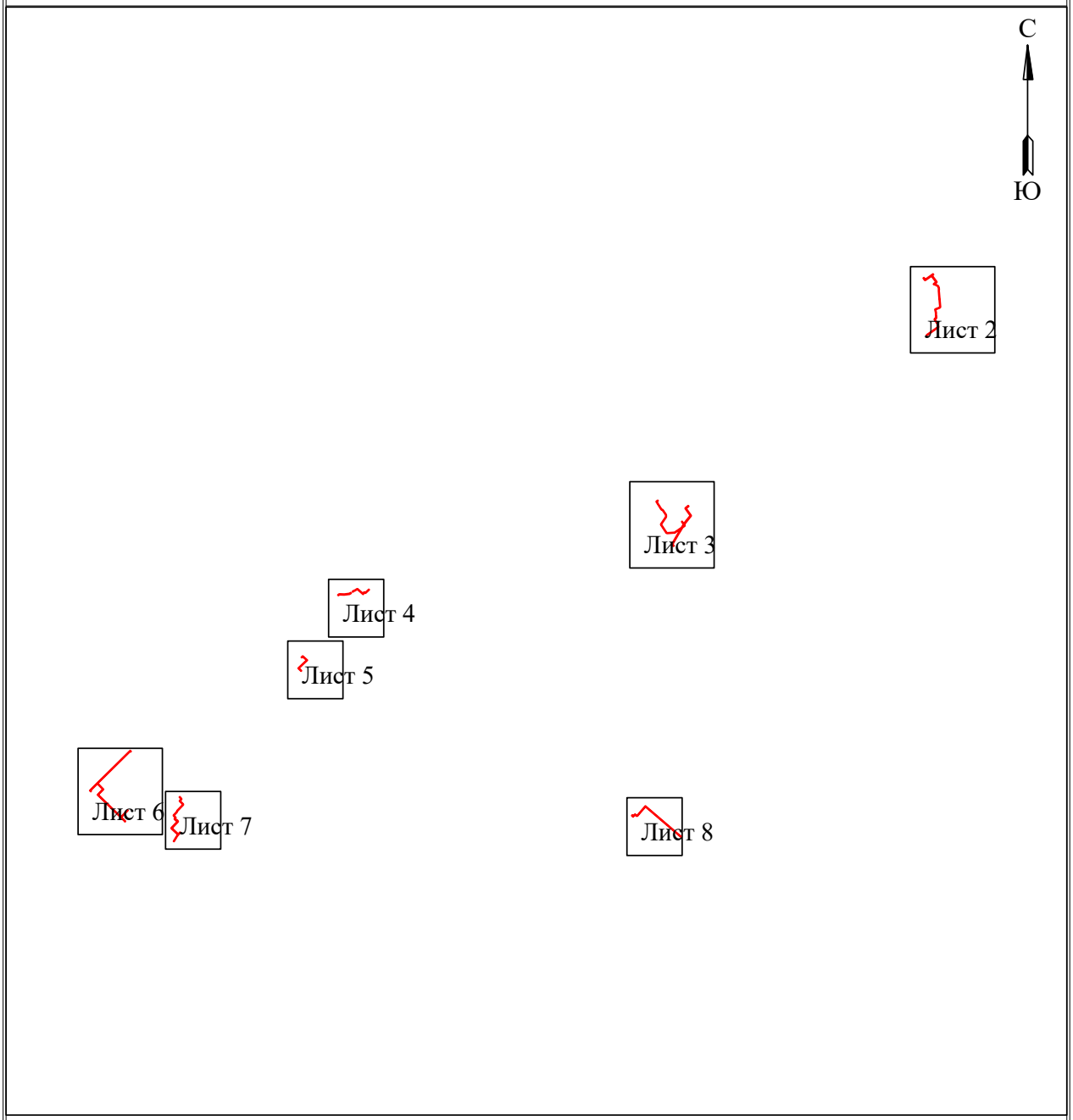

Условные обозначения:

- граница устанавливаемого публичного сервитута

Схема расположения границ публичного сервитута
для эксплуатации объекта электросетевого хозяйства

Электросетевой комплекс Подстанция 110/35/6 кВ «ЭПВРЗ» (КЛ 0,4 кВ: от ТП-1516, от ТП-1547, от ТП-1530, от ТП-1636, от ТП-1606, от ТП-1600, от ТП-1710, от ТП-1554)

(наименование объекта)

План границ объекта

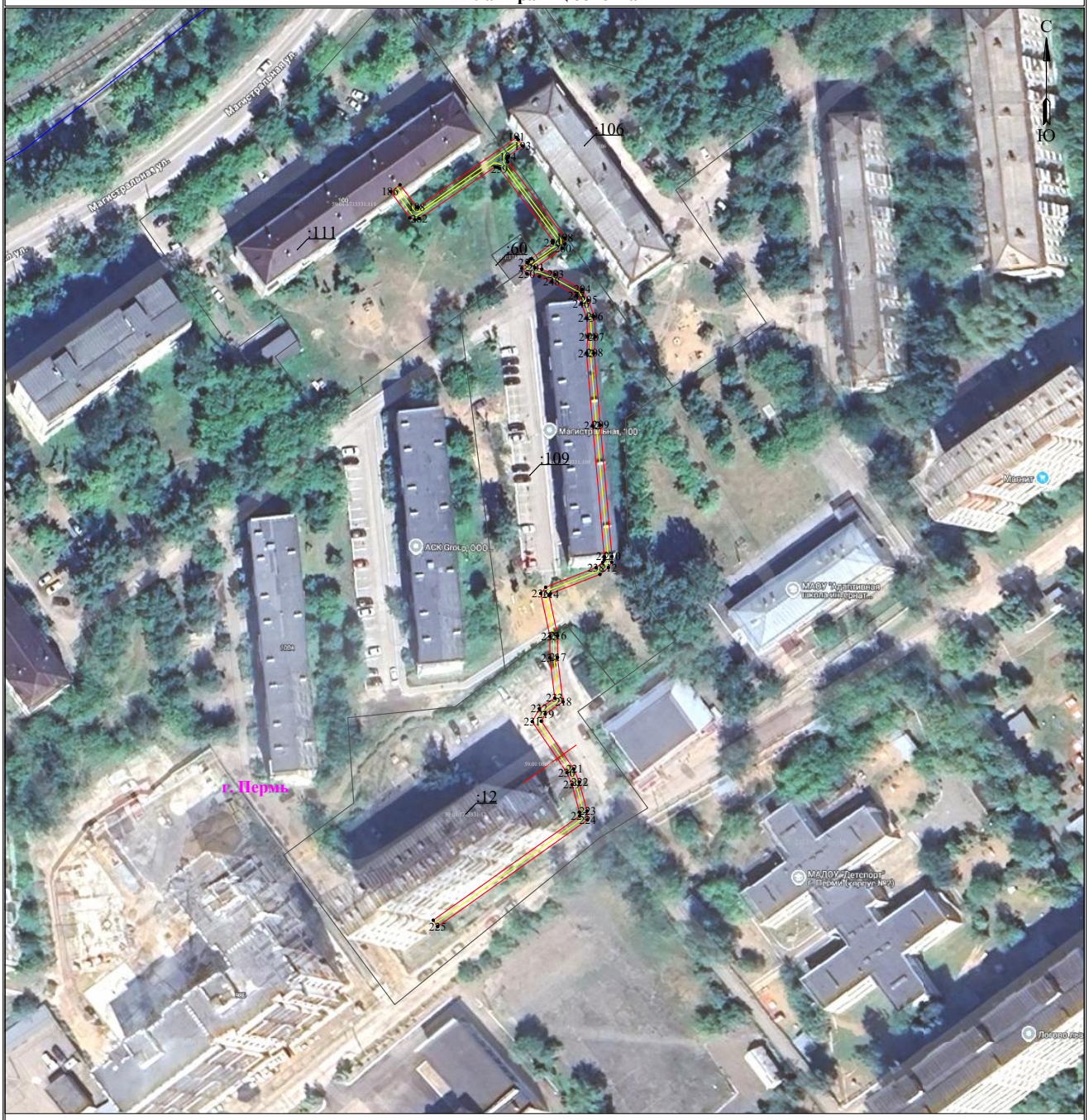

Масштаб 1:1000 **Лист 2 из 8**

Используемые условные знаки и обозначения:

- ● 1 - обозначение характерной точки границы устанавливаемого публичного сервитута
- границы земельных участков, попадающих в зону публичного сервитута
- граница кадастрового квартала
- 59:01:3810290 - номер кадастрового квартала
- граница устанавливаемого публичного сервитута
- г. Пермь - наименование населенного пункта
- ось линии, контур объекта

Схема расположения границ публичного сервитута
для эксплуатации объекта электросетевого хозяйства

Электросетевой комплекс Подстанция 110/35/6 кВ «ЭПВРЗ» (КЛ 0,4 кВ: от ТП-1516, от ТП-1547, от ТП-1530, от ТП-1636, от ТП-1606, от ТП-1600, от ТП-1710, от ТП-1554)

(наименование объекта)

План границ объекта

Масштаб 1:1000 **Лист 3 из 8**

Используемые условные знаки и обозначения:

- 1 - обозначение характерной точки границы устанавливаемого публичного сервитута
- границы земельных участков, попадающих в зону публичного сервитута
- граница кадастрового квартала
- 59:01:3810290 - номер кадастрового квартала
- граница устанавливаемого публичного сервитута
- г. Пермь - наименование населенного пункта
- ось линии, контур объекта

Схема расположения границ публичного сервитута
для эксплуатации объекта электросетевого хозяйства

Электросетевой комплекс Подстанция 110/35/6 кВ «ЭПВРЗ» (КЛ 0,4 кВ: от ТП-1516, от ТП-1547, от ТП-1530, от ТП-1636, от ТП-1606, от ТП-1600, от ТП-1710, от ТП-1554)

(наименование объекта)

План границ объекта

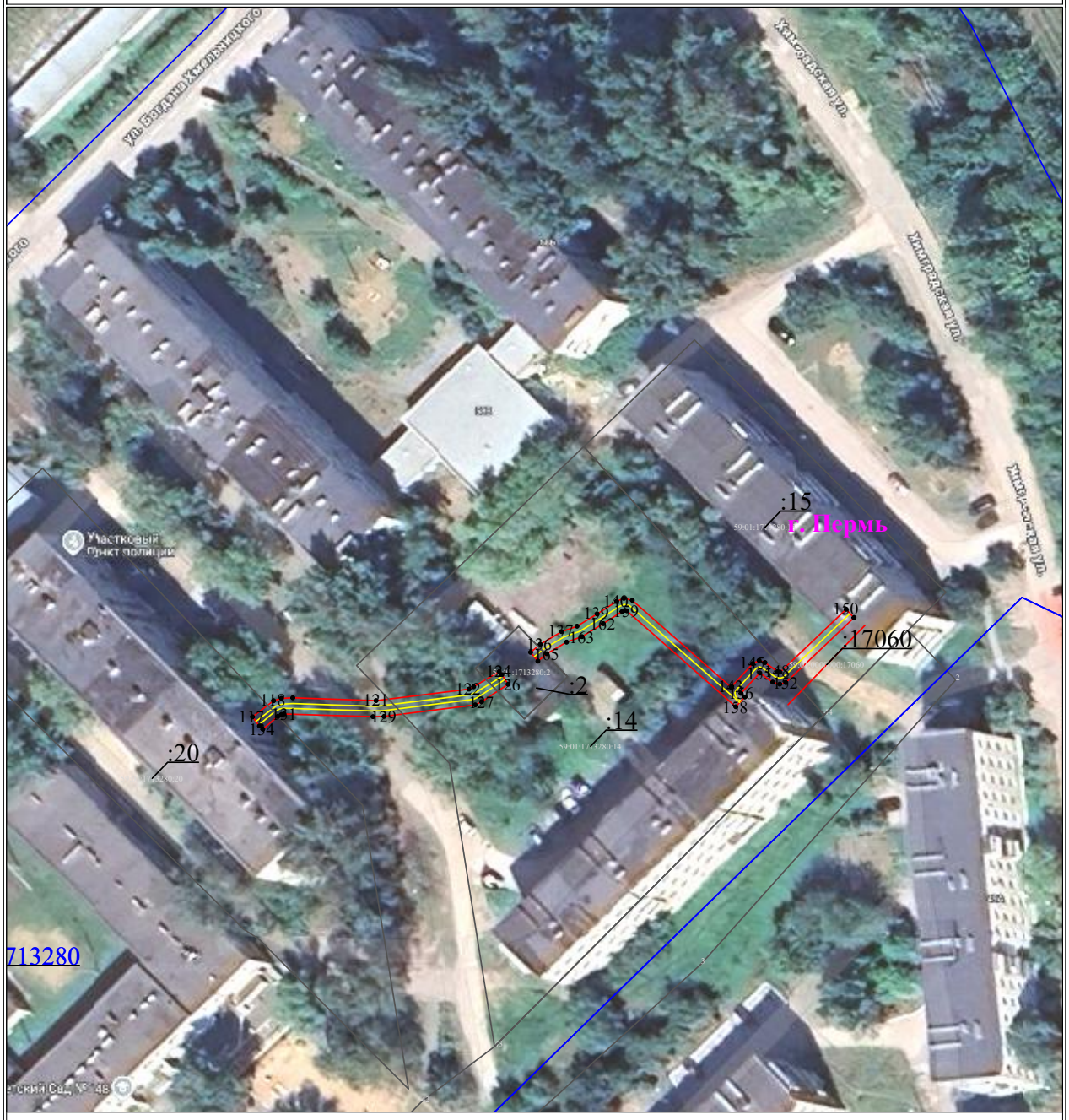

Масштаб 1:1000

Лист 4 из 8

Используемые условные знаки и обозначения:

- 1 - обозначение характерной точки границы устанавливаемого публичного сервитута
- границы земельных участков, попадающих в зону публичного сервитута
- граница кадастрового квартала
- 59:01:3810290 - номер кадастрового квартала
- граница устанавливаемого публичного сервитута
- г. Пермь - наименование населенного пункта
- ось линии, контур объекта

Схема расположения границ публичного сервитута
для эксплуатации объекта электросетевого хозяйства
Электросетевой комплекс Подстанция 110/35/6 кВ «ЭПВРЗ» (КЛ 0,4 кВ: от ТП-1516, от ТП-1547, от ТП-1530, от ТП-1636, от ТП-1606, от ТП-1600, от ТП-1710, от ТП-1554)
(наименование объекта)

План границ объекта

Масштаб 1:500

Лист 5 из 8

Используемые условные знаки и обозначения:

- 1 - обозначение характерной точки границы устанавливаемого публичного сервитута
- граница устанавливаемого публичного сервитута
- границы земельных участков, попадающих в зону публичного сервитута
- г. Пермь - наименование населенного пункта
- граница кадастрового квартала
- ось линии, контур объекта
- 59:01:3810290 - номер кадастрового квартала

Схема расположения границ публичного сервитута для эксплуатации объекта электросетевого хозяйства

Электросетевой комплекс Подстанция 110/35/6 кВ «ЭПВРЗ» (КЛ 0,4 кВ: от ТП-1516, от ТП-1547, от ТП-1530, от ТП-1636, от ТП-1606, от ТП-1600, от ТП-1710, от ТП-1554)

(наименование объекта)

План границ объекта

Масштаб 1:1000 **Лист 6 из 8**

Используемые условные знаки и обозначения:

- 1 - обозначение характерной точки границы устанавливаемого публичного сервитута
- границы земельных участков, попадающих в зону публичного сервитута
- граница кадастрового квартала
- 59:01:3810290 - номер кадастрового квартала
- граница устанавливаемого публичного сервитута
- г. Пермь - наименование населенного пункта
- ось линии, контур объекта

Схема расположения границ публичного сервитута
для эксплуатации объекта электросетевого хозяйства

Электросетевой комплекс Подстанция 110/35/6 кВ «ЭПВРЗ» (КЛ 0,4 кВ: от ТП-1516, от ТП-1547, от ТП-1530, от ТП-1636, от ТП-1606, от ТП-1600, от ТП-1710, от ТП-1554)

(наименование объекта)

План границ объекта

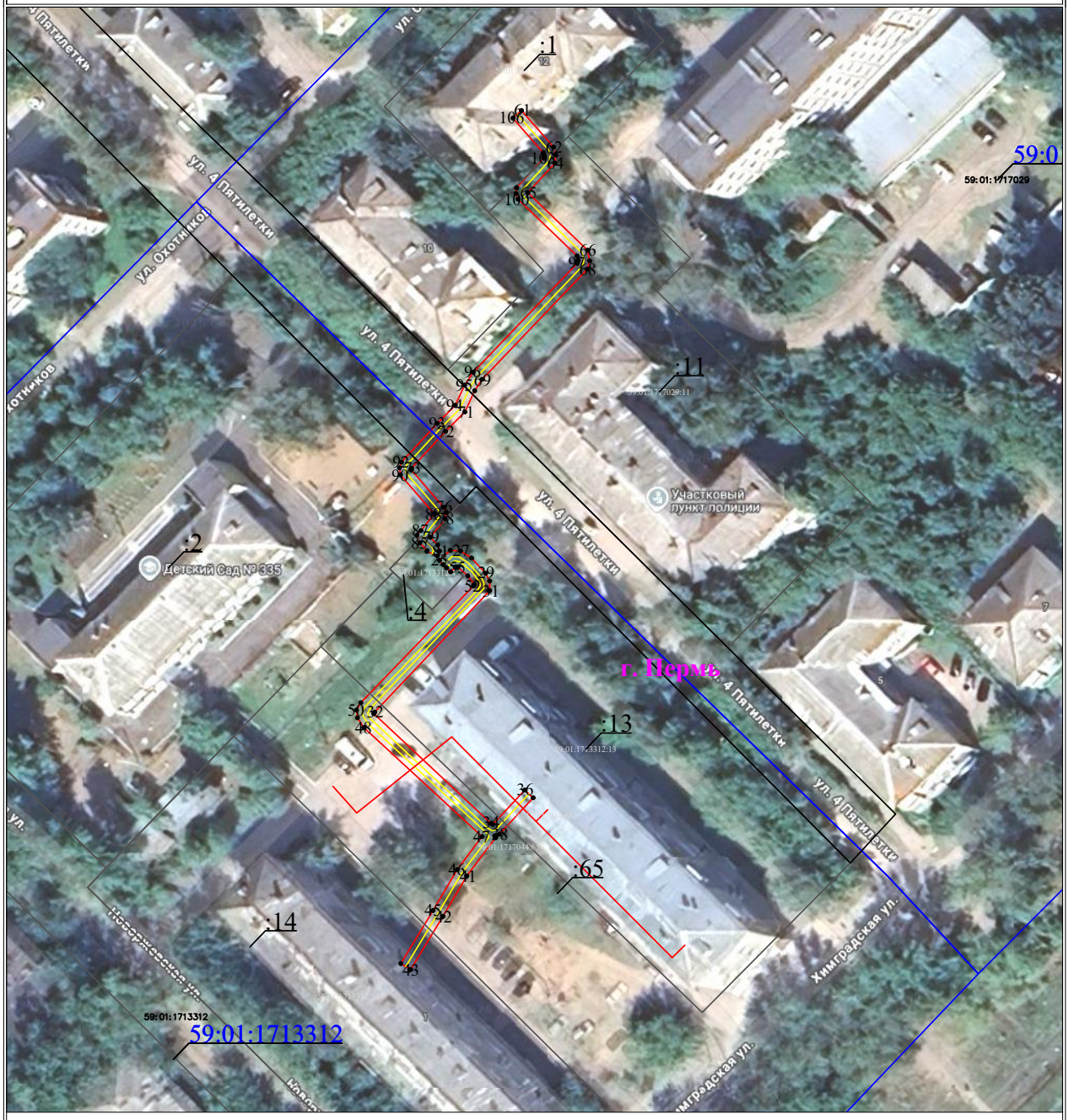

Масштаб 1:1000

Лист 7 из 8

Используемые условные знаки и обозначения:

- 1 - обозначение характерной точки границы устанавливаемого публичного сервитута
- граница устанавливаемого публичного сервитута
- границы земельных участков, попадающих в зону публичного сервитута
- г. Пермь - наименование населенного пункта
- граница кадастрового квартала
- ось линии, контур объекта
- 59:01:3810290 - номер кадастрового квартала

Схема расположения границ публичного сервитута
для эксплуатации объекта электросетевого хозяйства

Электросетевой комплекс Подстанция 110/35/6 кВ «ЭПВРЗ» (КЛ 0,4 кВ: от ТП-1516, от ТП-1547, от ТП-1530, от ТП-1636, от ТП-1606, от ТП-1600, от ТП-1710, от ТП-1554)

(наименование объекта)

План границ объекта

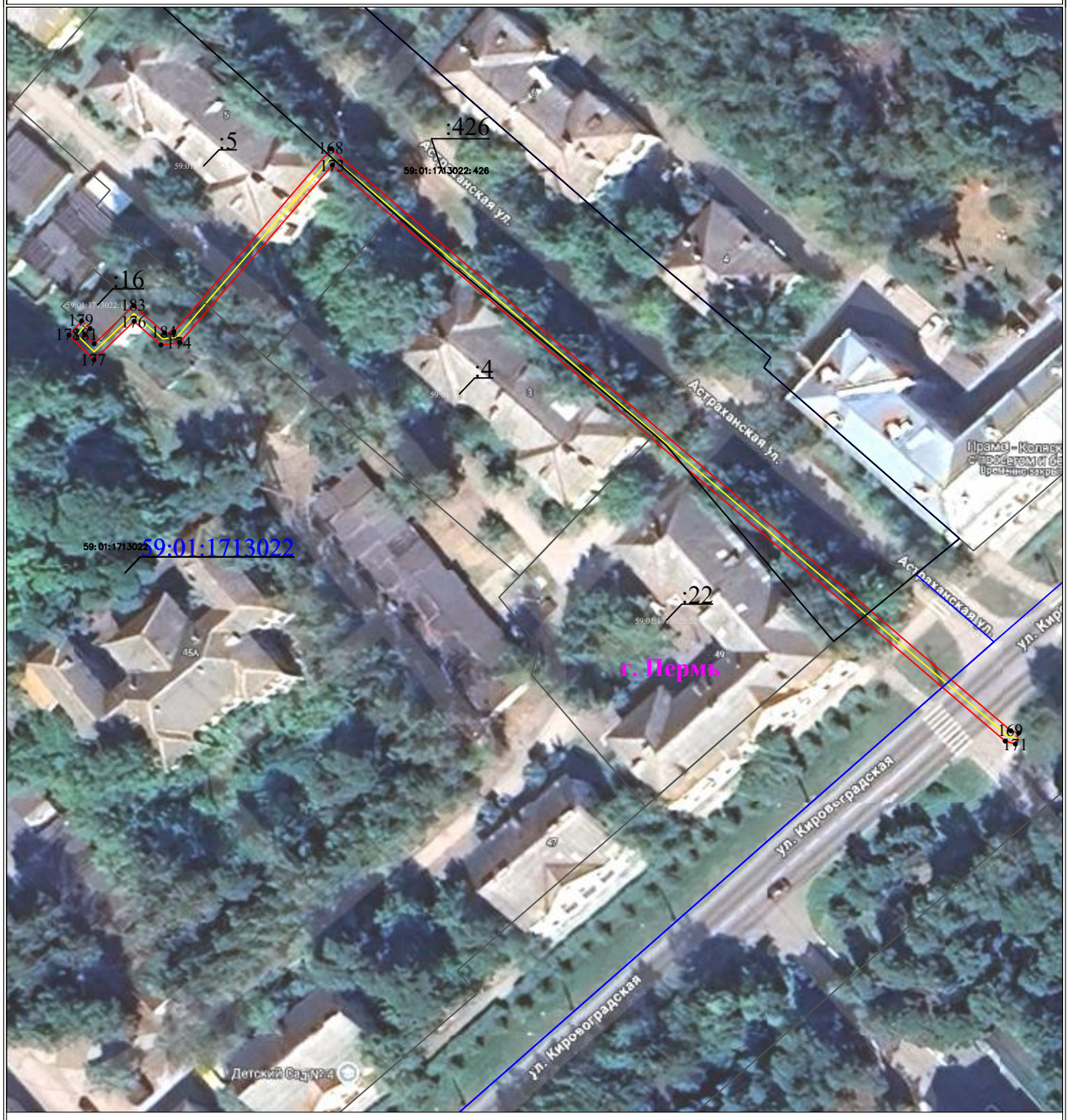

Масштаб 1:1000

Лист 8 из 8

Используемые условные знаки и обозначения:

- 1 - обозначение характерной точки границы устанавливаемого публичного сервитута
- граница устанавливаемого публичного сервитута
- границы земельных участков, попадающих в зону публичного сервитута
- г. Пермь - наименование населенного пункта
- граница кадастрового квартала
- ось линии, контур объекта
- 59:01:3810290 - номер кадастрового квартала

Схема расположения границ публичного сервитута
для эксплуатации объекта электросетевого хозяйства

Электросетевой комплекс Подстанция 35/6 кВ «Дзержинская» (КЛ 0,4 кВ от ТП-5151, КЛ 0,4 кВ от РП-108, КЛ 0,4 кВ от ТП-5138, КЛ 0,4 кВ от РП-74 до ж.д. ул. Екатерининская,165, КЛ 0,4 кВ от РП-74 до ж.д. ул. Луначарского,128,130-135, КЛ 0,4 кВ от ТП-5085, КЛ 0,4 кВ от ТП-5198, КЛ 0,4 кВ от ТП-5251, КЛ 0,4 кВ от БКТП-5461, КЛ 0,4 кВ от ТП-5153; ТП-5151, ТП-5198)

(наименование объекта)

План границ объекта

Обзорная схема границ объекта

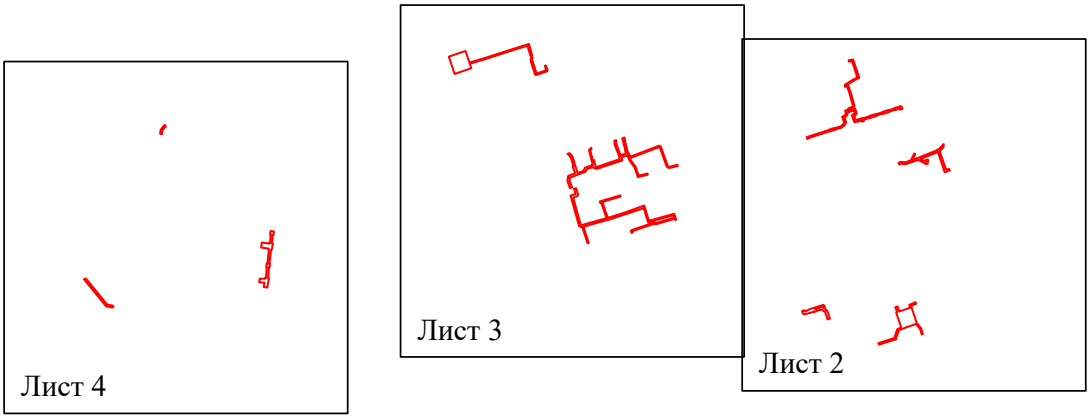

Условные обозначения:

- граница устанавливаемого публичного сервитута

Схема расположения границ публичного сервитута для эксплуатации объекта электросетевого хозяйства

Электросетевой комплекс Подстанция 35/6 кВ «Дзержинская» (КЛ 0,4 кВ от ТП-5151, КЛ 0,4 кВ от РП-108, КЛ 0,4 кВ от ТП-5138, КЛ 0,4 кВ от РП-74 до ж.д. ул. Екатерининская,165, КЛ 0,4 кВ от РП-74 до ж.д. ул. Луначарского,128,130-135, КЛ 0,4 кВ от ТП-5085, КЛ 0,4 кВ от ТП-5198, КЛ 0,4 кВ от ТП-5251, КЛ 0,4 кВ от БКТП-5461, КЛ 0,4 кВ от ТП-5153; ТП-5151, ТП-5198)

(наименование объекта)

План границ объекта

Схема расположения границ публичного сервитута
для эксплуатации объекта электросетевого хозяйства

Электросетевой комплекс Подстанция 35/6 кВ «Дзержинская» (КЛ 0,4 кВ от ТП-5151, КЛ 0,4 кВ от РП-108, КЛ 0,4 кВ от ТП-5138, КЛ 0,4 кВ от РП-74 до ж.д. ул. Екатерининская,165, КЛ 0,4 кВ от РП-74 до ж.д. ул. Луначарского,128,130-135, КЛ 0,4 кВ от ТП-5085, КЛ 0,4 кВ от ТП-5198, КЛ 0,4 кВ от ТП-5251, КЛ 0,4 кВ от БКТП-5461, КЛ 0,4 кВ от ТП-5153; ТП-5151, ТП-5198)

(наименование объекта)

План границ объекта

Используемые условные знаки и обозначения:

Масштаб 1:2000

Лист 3 из 4

● 1	- обозначение характерной точки границы устанавливаемого публичного сервитута
	- границы земельных участков, попадающих в зону публичного сервитута
	- граница кадастрового квартала
59:01:3810290	- номер кадастрового квартала
	- граница устанавливаемого публичного сервитута
г. Пермь	- наименование населенного пункта
	- ось линии, контур объекта

Схема расположения границ публичного сервитута
для эксплуатации объекта электросетевого хозяйства

Электросетевой комплекс Подстанция 35/6 кВ «Дзержинская» (КЛ 0,4 кВ от ТП-5151, КЛ 0,4 кВ от РП-108, КЛ 0,4 кВ от ТП-5138, КЛ 0,4 кВ от РП-74 до ж.д. ул. Екатерининская,165, КЛ 0,4 кВ от РП-74 до ж.д. ул. Луначарского,128,130-135, КЛ 0,4 кВ от ТП-5085, КЛ 0,4 кВ от ТП-5198, КЛ 0,4 кВ от ТП-5251, КЛ 0,4 кВ от БКТП-5461, КЛ 0,4 кВ от ТП-5153; ТП-5151, ТП-5198)

(наименование объекта)

План границ объекта



Используемые условные знаки и обозначения:

Масштаб 1:2000

Лист 4 из 4

- ● 1 - обозначение характерной точки границы устанавливаемого публичного сервитута
- границы земельных участков, попадающих в зону публичного сервитута
- граница кадастрового квартала
- 59:01:3810290 - номер кадастрового квартала
- граница устанавливаемого публичного сервитута
- г. Пермь - наименование населенного пункта
- ось линии, контур объекта

Схема расположения границ публичного сервитута

для эксплуатации объекта электросетевого хозяйства

«Электросетевой комплекс Подстанция 35/6кВ «Егошихинская» (КЛ 0,4 кВ от ТП-6306, КЛ 0,4 кВ от ТП-6305, КЛ 0,4 кВ от ТП-6314, КЛ 0,4кВ от ТП-6312)»

(наименование объекта)

План границ объекта

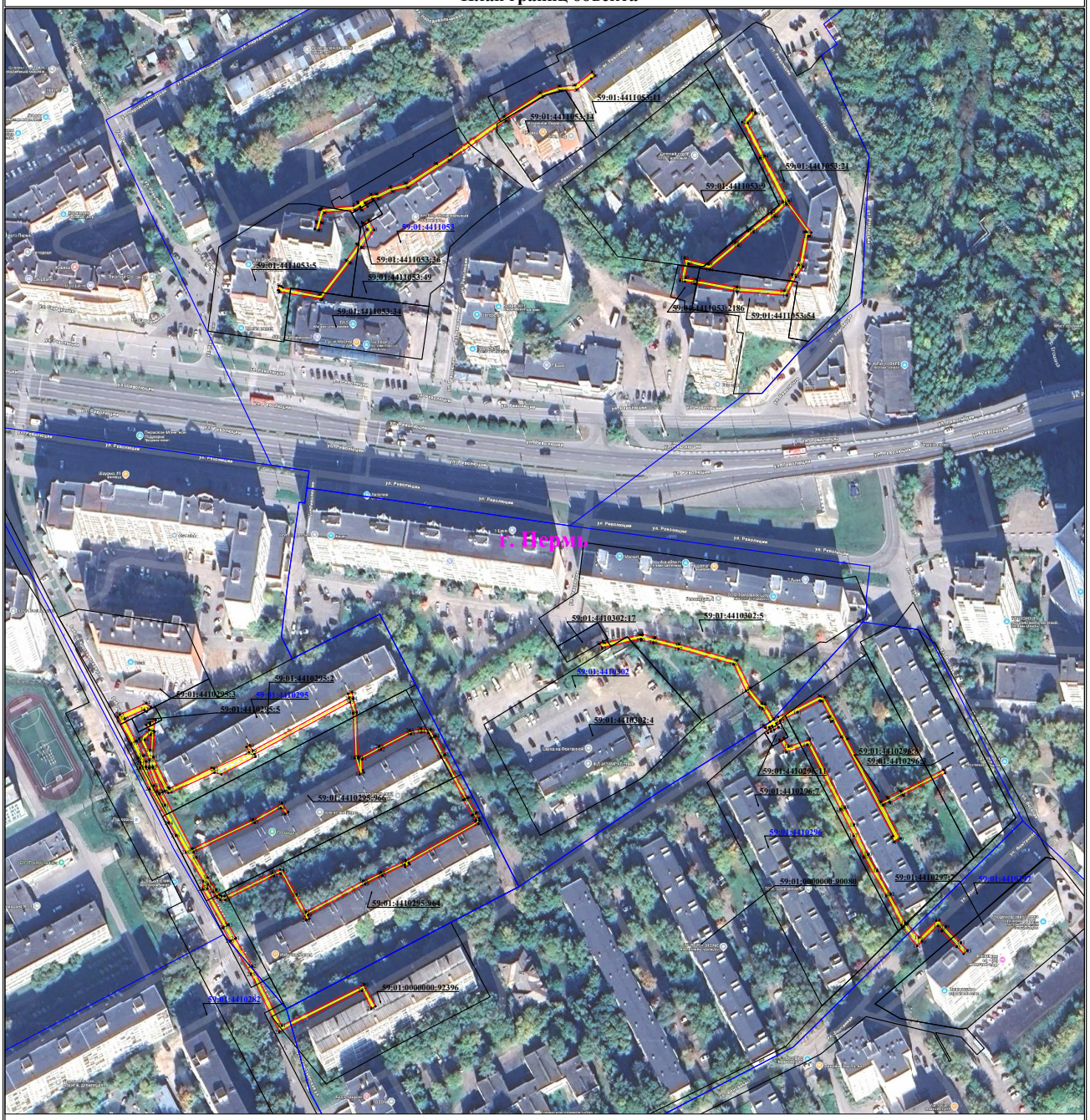

Используемые условные знаки и обозначения:

Масштаб 1:2000

- ● 1 — **- обозначение характерной точки границы устанавливаемого публичного сервитута**
- **- границы земельных участков, попадающих в зону публичного сервитута**
- **- граница кадастрового квартала**
- 59:01:3810290 — **- номер кадастрового квартала**
- **- граница устанавливаемого публичного сервитута**
- г. Пермь — **- наименование населенного пункта**
- **- ось линии, контур объекта**

СХЕМА РАСПОЛОЖЕНИЯ ГРАНИЦ ПУБЛИЧНОГО СЕРВИТУТА

Условные обозначения:

59:01:2910323	- Номер кадастрового квартала
:26	- Номер учтенного земельного участка
ПС1	- Обозначение публичного сервитута
	- Граница кадастрового квартала
	- Существующая часть границы земельного участка, имеющиеся в ЕГРН сведения о которой достаточны для определения ее местоположения
	- Часть границы публичного сервитута
	- Проектное местоположение инженерного сооружения
•	- Характерная точка границы публичного сервитута
н1, 1	- Обозначение характерной точки публичного сервитута
	- Зона с особыми условиями использования территории

Схема расположения границ публичного сервитута для эксплуатации объекта электросетевого хозяйства

«Электросетевой комплекс Подстанция 35/6 кВ «Кристалл» (КЛ-10/6КВ БКТП-6187-РП-78,КЛ-10/6КВ РП-78-ТП-6048,КЛ-10/6КВ Ф. Данилиха,КЛ-10/6КВ БКТП-6187-БКТП-6050,КЛ-10/6КВ ПС «Кристалл»-БКТП-6050 Ф.ДКС,КЛ-10/6КВ Ф.Дом Учёных,КЛ-10/6КВ БКТП-6510-соед.муфта ф.Триада РП-78, ТП-6187, ТП-6048)»

(наименование объекта)

План границ объекта

Обзорная схема границ объекта

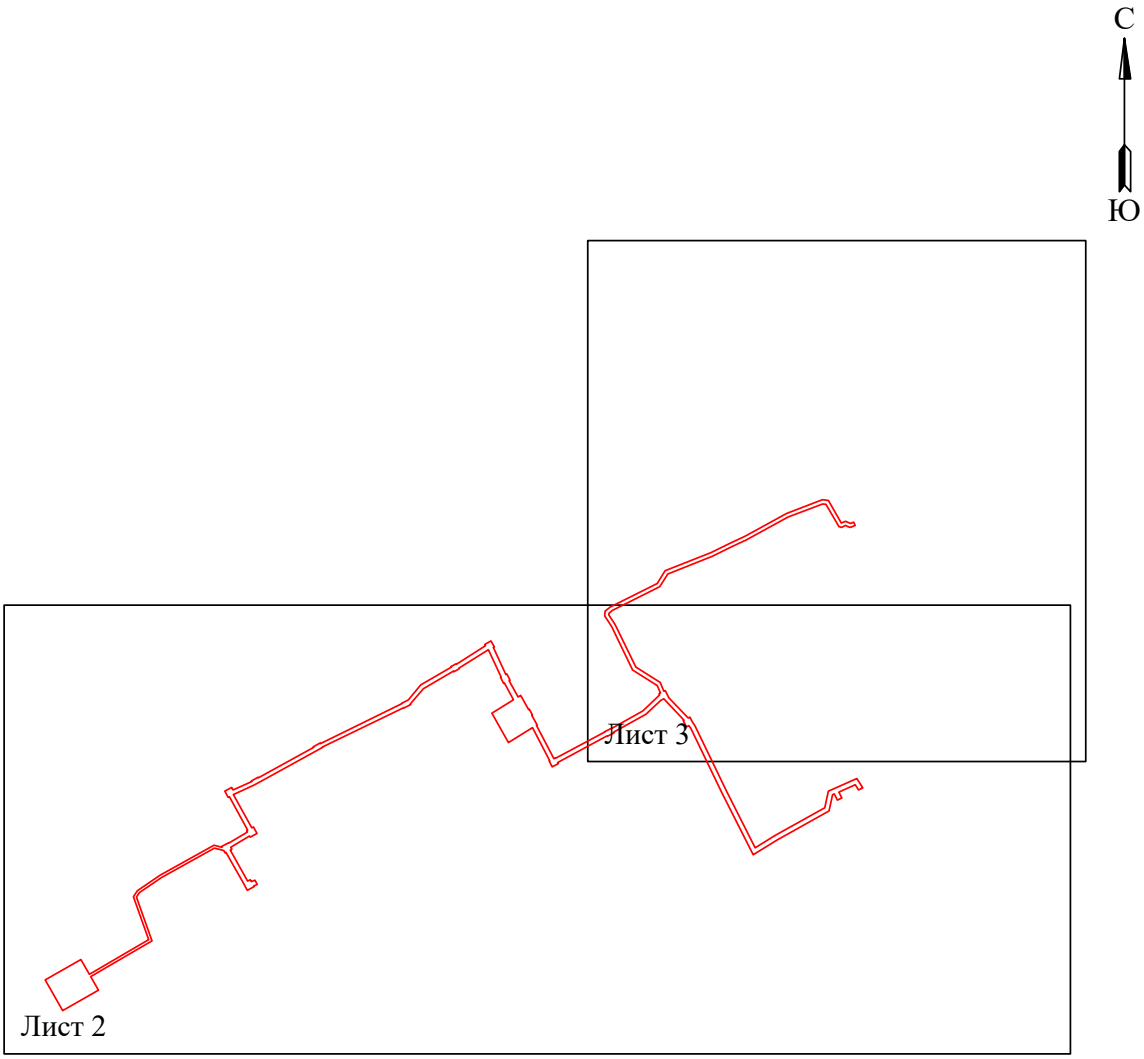

Условные обозначения:

- граница устанавливаемого публичного сервитута

Схема расположения границ публичного сервитута

для эксплуатации объекта электросетевого хозяйства

«Электросетевой комплекс Подстанция 35/6 кВ «Кристалл» (КЛ-10/6КВ БКТП-6187-РП-78,КЛ-10/6КВ РП-78-ТП-6048,КЛ-10/6КВ Ф. Данилиха,КЛ-10/6КВ БКТП-6187-БКТП-6050,КЛ-10/6КВ ПС «Кристалл»-БКТП-6050 Ф.ДКС,КЛ-10/6КВ Ф.Дом Учёных,КЛ-10/6КВ БКТП-6510-соед.муфта ф.Триада РП-78, ТП-6187, ТП-6048)»

(наименование объекта)

План границ объекта

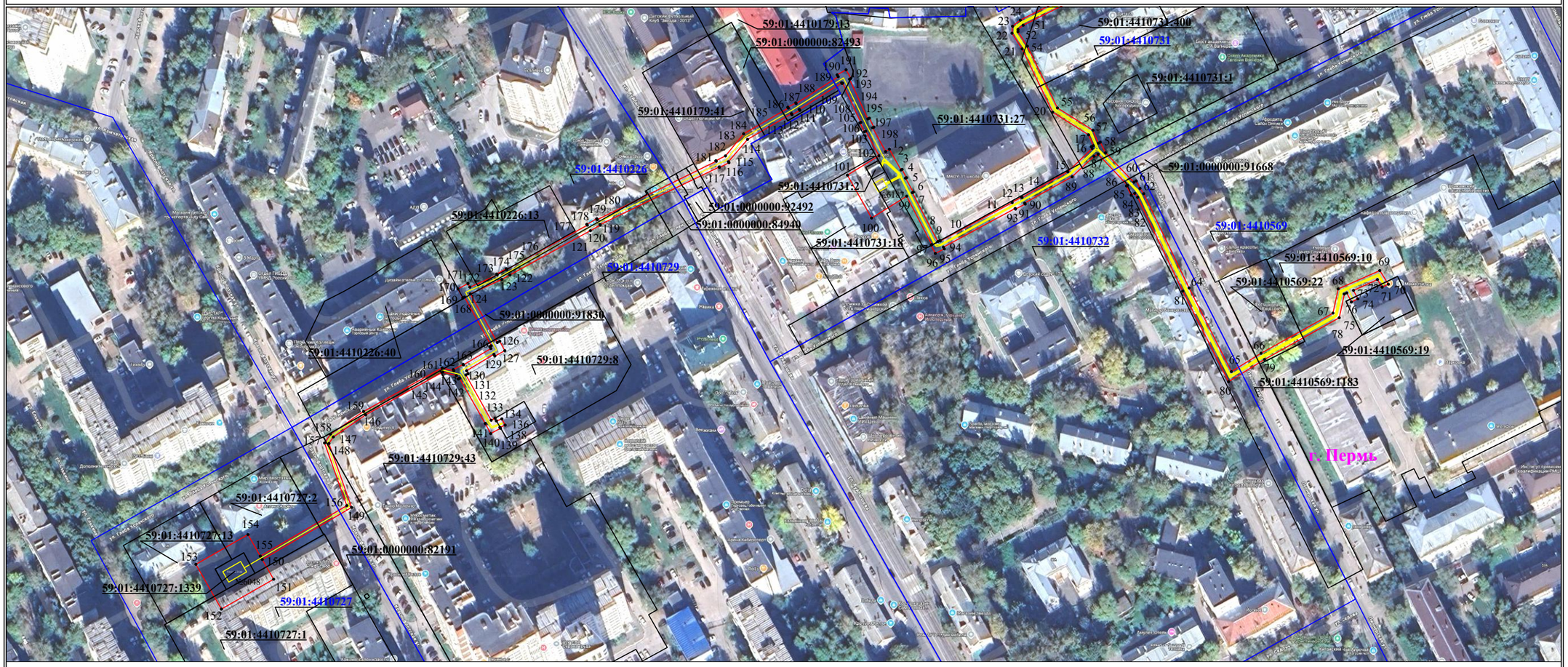

Масштаб 1:2000

Лист 2 из 3

Используемые условные знаки и обозначения:

- ● 1 — **- обозначение характерной точки границы устанавливаемого публичного сервитута**
- **- границы земельных участков, попадающих в зону публичного сервитута**
- **- граница кадастрового квартала**
- 59:01:3810290 — **- номер кадастрового квартала**
- **- граница устанавливаемого публичного сервитута**
- г. Пермь — **- наименование населенного пункта**
- **- ось линии, контур объекта**

Схема расположения границ публичного сервитута для эксплуатации объекта электросетевого хозяйства

«Электросетевой комплекс Подстанция 35/6 кВ «Кристалл» (КЛ-10/6КВ БКТП-6187-РП-78,КЛ-10/6КВ РП-78-ТП-6048,КЛ-10/6КВ Ф. Данилиха,КЛ-10/6КВ БКТП-6187-БКТП-6050,КЛ-10/6КВ ПС «Кристалл»-БКТП-6050 Ф.ДКС,КЛ-10/6КВ Ф.Дом Учёных,КЛ-10/6КВ БКТП-6510-соед.муфта ф.Триада РП-78, ТП-6187, ТП-6048)»

(наименование объекта)

План границ объекта

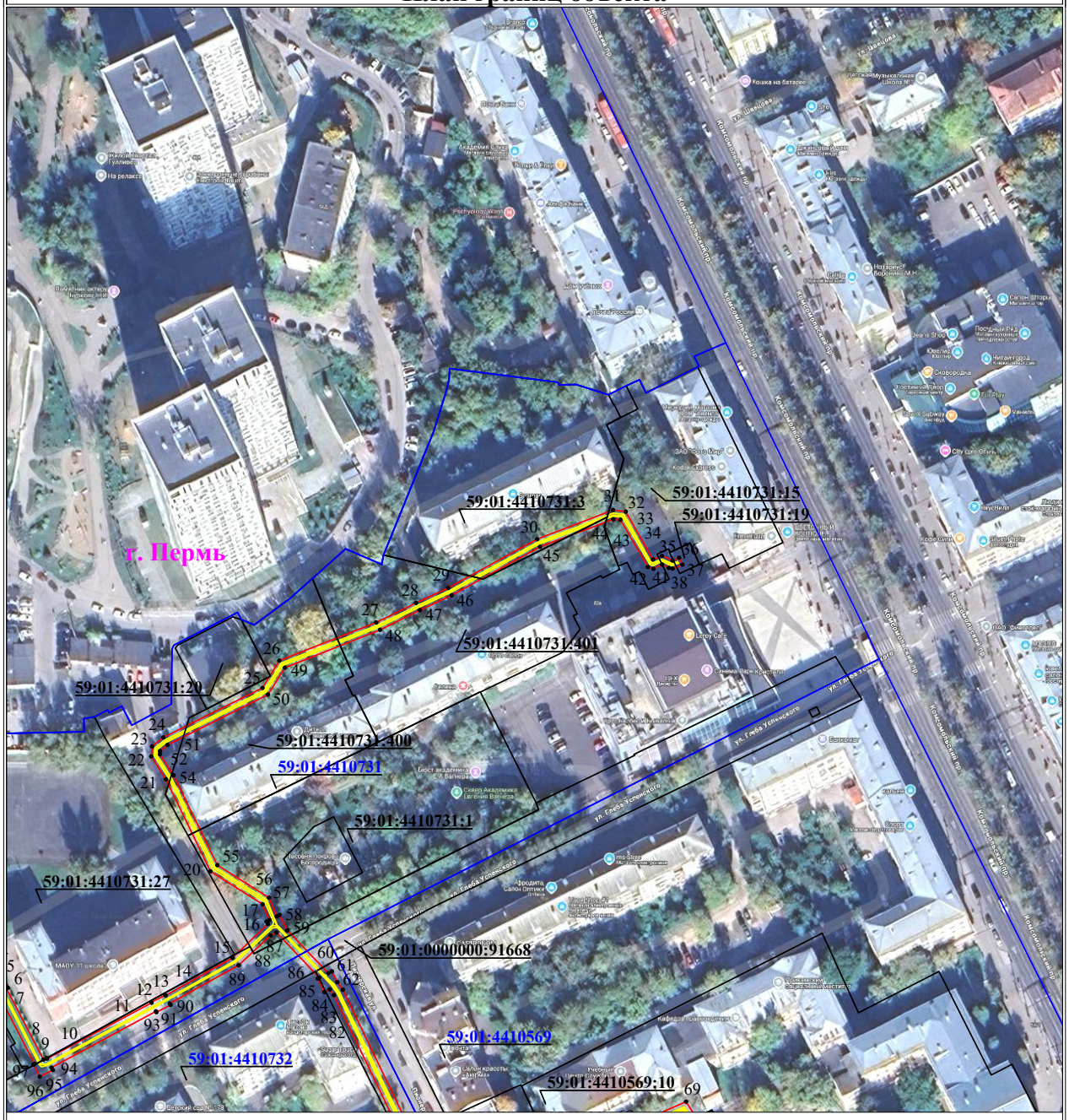

Используемые условные знаки и обозначения:

Масштаб 1:2000

Лист 3 из 3

- ● 1 - обозначение характерной точки границы устанавливаемого публичного сервитута
- границы земельных участков, попадающих в зону публичного сервитута
- граница кадастрового квартала
- 59:01:3810290 - номер кадастрового квартала
- граница устанавливаемого публичного сервитута
- г. Пермь - наименование населенного пункта
- ось линии, контур объекта

Схема расположения границ публичного сервитута для эксплуатации объекта электросетевого хозяйства

Электросетевой комплекс Подстанция 35/6кВ «Егошихинская» (КЛ 0,4 кВ: от ТП-5010, от ТП-5020, от ТП-5120, БКТП-5457, от ТП-5160, от ТП-5224, БКТП-5456, от ТП-5163, от ТП-5134, от ТП-5105)

(наименование объекта)

План границ объекта

Обзорная схема границ объекта

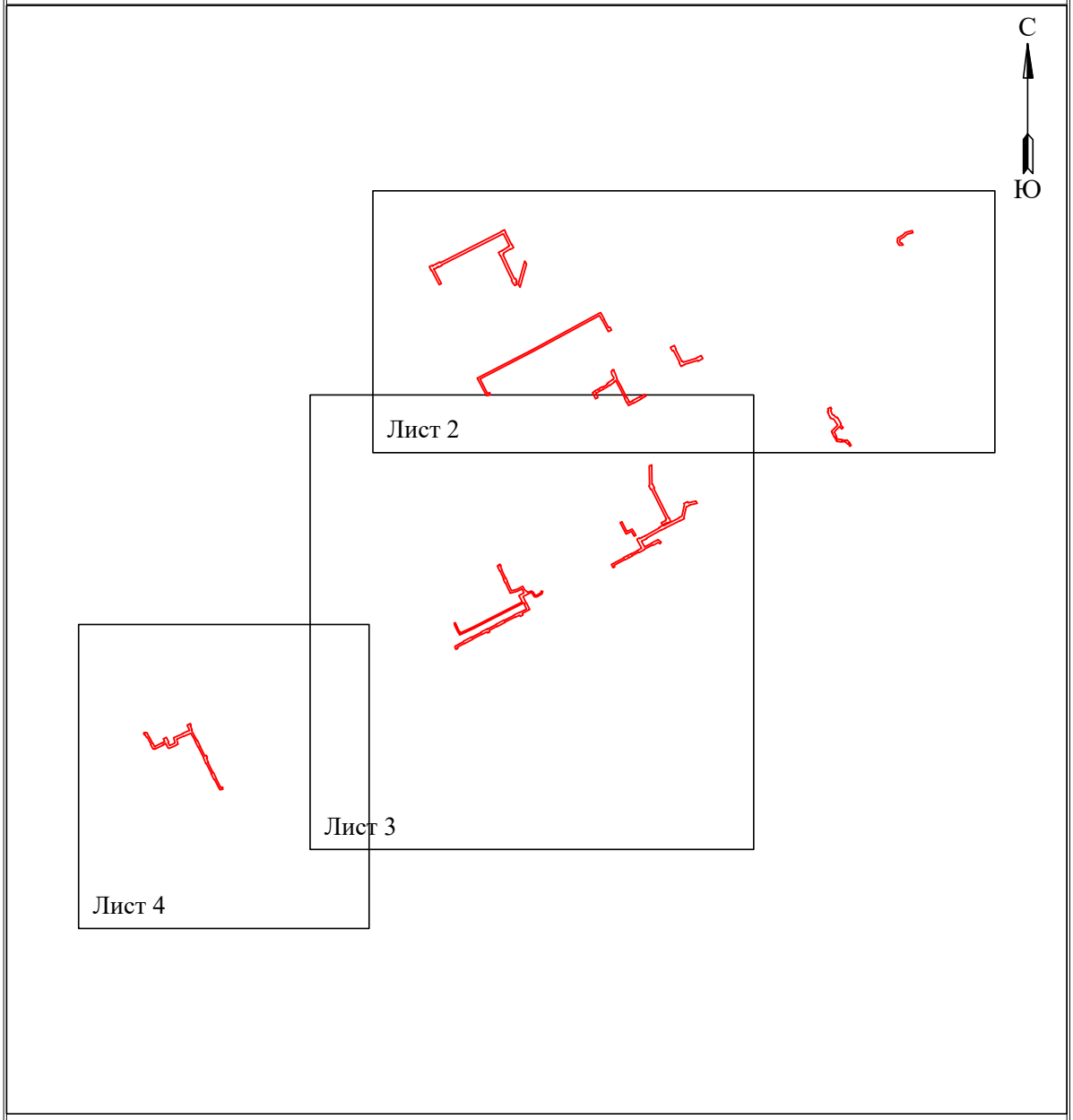

Условные обозначения:

- граница устанавливаемого публичного сервитута

Схема расположения границ публичного сервитута
для эксплуатации объекта электросетевого хозяйства

Электросетевой комплекс Подстанция 35/6кВ «Егошихинская» (КЛ 0,4 кВ: от ТП-5010, от ТП-5020, от ТП-5120, БКТП-5457, от ТП-5160, от ТП-5224, БКТП-5456, от ТП-5163, от ТП-5134, от ТП-5105)

(наименование объекта)

План границ объекта

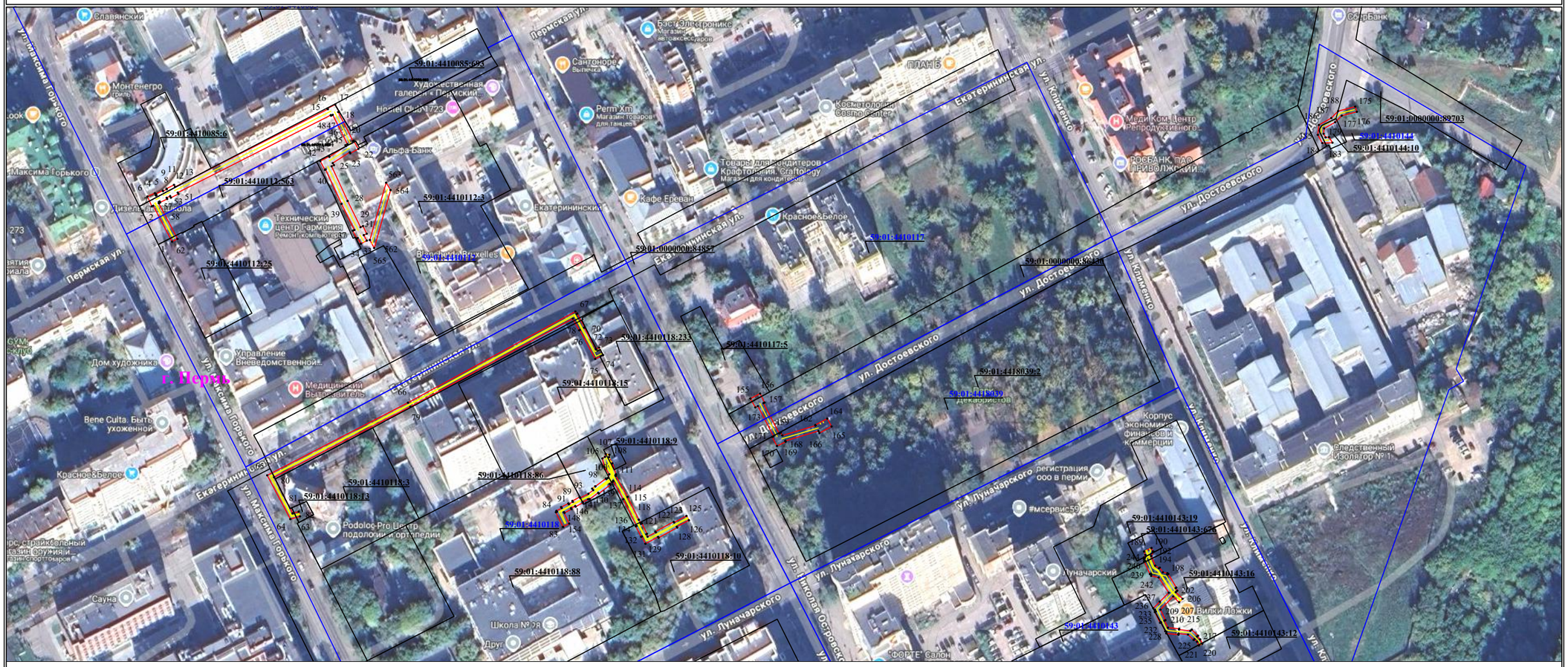

Масштаб 1:2000

Лист 2 из 4

Используемые условные знаки и обозначения:

- ● 1 — **- обозначение характерной точки границы устанавливаемого публичного сервитута**
- **- границы земельных участков, попадающих в зону публичного сервитута**
- **- граница кадастрового квартала**
- 59:01:4413664 — **- номер кадастрового квартала**
- **- граница устанавливаемого публичного сервитута**
- г. Пермь — **- наименование населенного пункта**
- **- ось линии, контур объекта**

Схема расположения границ публичного сервитута
для эксплуатации объекта электросетевого хозяйства

Электросетевой комплекс Подстанция 35/6кВ «Егошихинская» (КЛ 0,4 кВ: от ТП-5010, от ТП-5020, от ТП-5120, БКТП-5457, от ТП-5160, от ТП-5224, БКТП-5456, от ТП-5163, от ТП-5134, от ТП-5105)

(наименование объекта)

План границ объекта

Используемые условные знаки и обозначения:

Масштаб 1:2000

Лист 3 из 4

- ● 1 — **обозначение характерной точки границы устанавливаемого публичного сервитута**
- **границы земельных участков, попадающих в зону публичного сервитута**
- **граница кадастрового квартала**
- 59:01:4413664 — **номер кадастрового квартала**
- **граница устанавливаемого публичного сервитута**
- г. Пермь — **наименование населенного пункта**
- **ось линии, контур объекта**

Схема расположения границ публичного сервитута
для эксплуатации объекта электросетевого хозяйства

Электросетевой комплекс Подстанция 35/6кВ «Егошихинская» (КЛ 0,4 кВ: от ТП-5010, от ТП-5020, от ТП-5120, БКТП-5457, от ТП-5160, от ТП-5224, БКТП-5456, от ТП-5163, от ТП-5134, от ТП-5105)

(наименование объекта)

План границ объекта

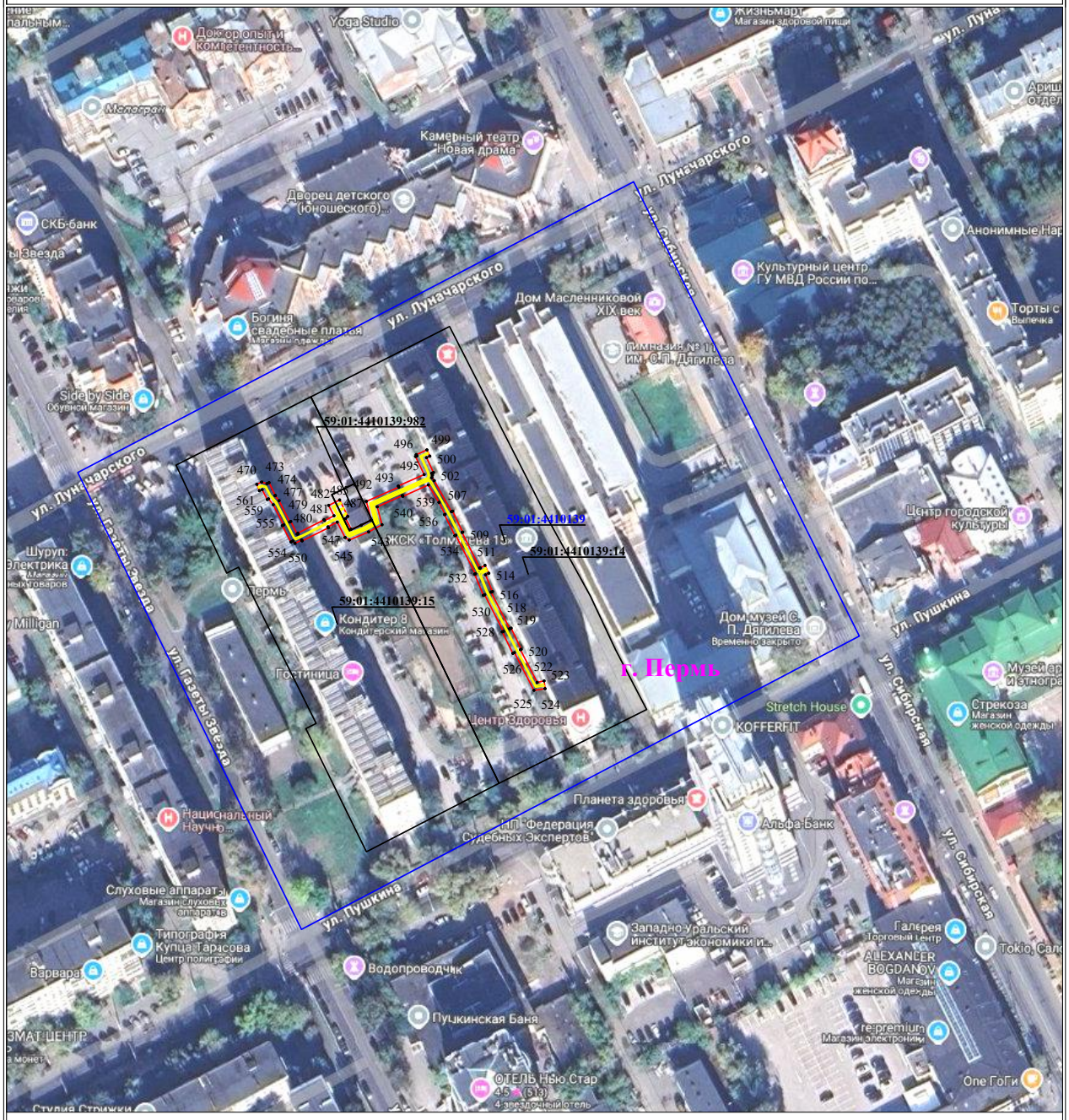

Используемые условные знаки и обозначения:

Масштаб 1:2000

Лист 4 из 4

- ● 1 - обозначение характерной точки границы устанавливаемого публичного сервитута
- границы земельных участков, попадающих в зону публичного сервитута
- граница кадастрового квартала
- 59:01:4413664 - номер кадастрового квартала
- граница устанавливаемого публичного сервитута
- г. Пермь - наименование населенного пункта
- ось линии, контур объекта

Схема расположения границ публичного сервитута для эксплуатации объекта электросетевого хозяйства

«Электросетевой комплекс Подстанция 110/35/6 кВ «Суханки» (КЛ 0,4 кВ от ТП 6093, КЛ 0,4 кВ от ТП 6102, КЛ 0,4 кВ от ТП 6120, КЛ 0.4 кВ от ТП 6030, КЛ 0,4 кВ от ТП 6132)»

(наименование объекта)

Обзорная схема границ объекта

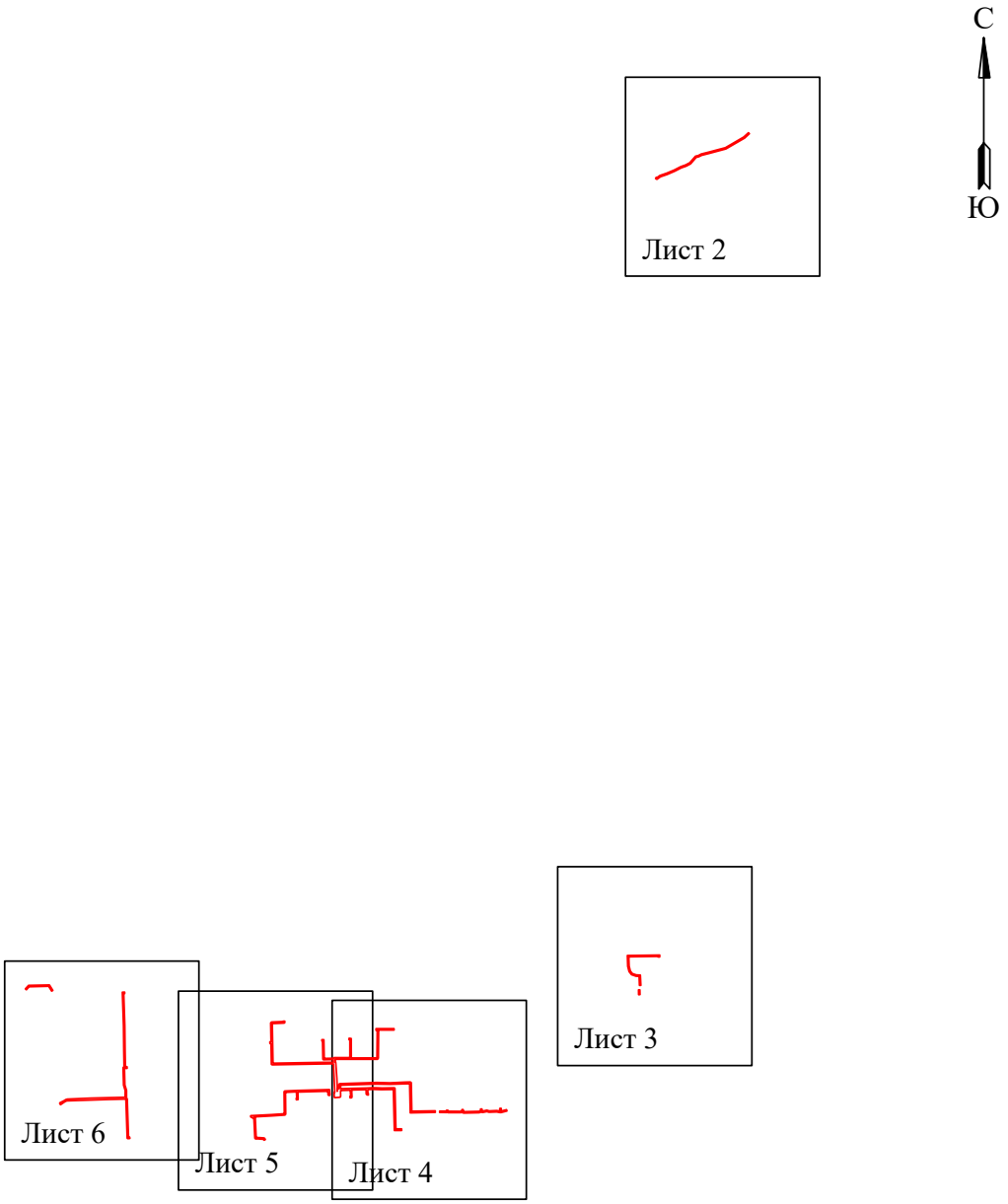

Лист 1 из 6

Условные обозначения:

- граница устанавливаемого публичного сервитута

Схема расположения границ публичного сервитута
для эксплуатации объекта электросетевого хозяйства
«Электросетевой комплекс Подстанция 110/35/6 кВ «Суханки» (КЛ 0,4 кВ от ТП 6093, КЛ 0,4 кВ от ТП 6102, КЛ 0,4 кВ от ТП 6120, КЛ 0.4 кВ от ТП 6030, КЛ 0,4 кВ от ТП 6132)»

(наименование объекта)

План границ объекта

Используемые условные знаки и обозначения:

Масштаб 1:1000

Лист 2 из 6

● 1	- обозначение характерной точки границы устанавливаемого публичного сервитута
	- границы земельных участков, попадающих в зону публичного сервитута
	- граница кадастрового квартала
59:01:3810290	- номер кадастрового квартала
	- граница устанавливаемого публичного сервитута
г. Пермь	- наименование населенного пункта
	- ось линии, контур объекта

Схема расположения границ публичного сервитута

для эксплуатации объекта электросетевого хозяйства

«Электросетевой комплекс Подстанция 110/35/6 кВ «Суханки» (КЛ 0,4 кВ от ТП 6093, КЛ 0,4 кВ от ТП 6102, КЛ 0,4 кВ от ТП 6120, КЛ 0.4 кВ от ТП 6030, КЛ 0,4 кВ от ТП 6132)»

(наименование объекта)

План границ объекта

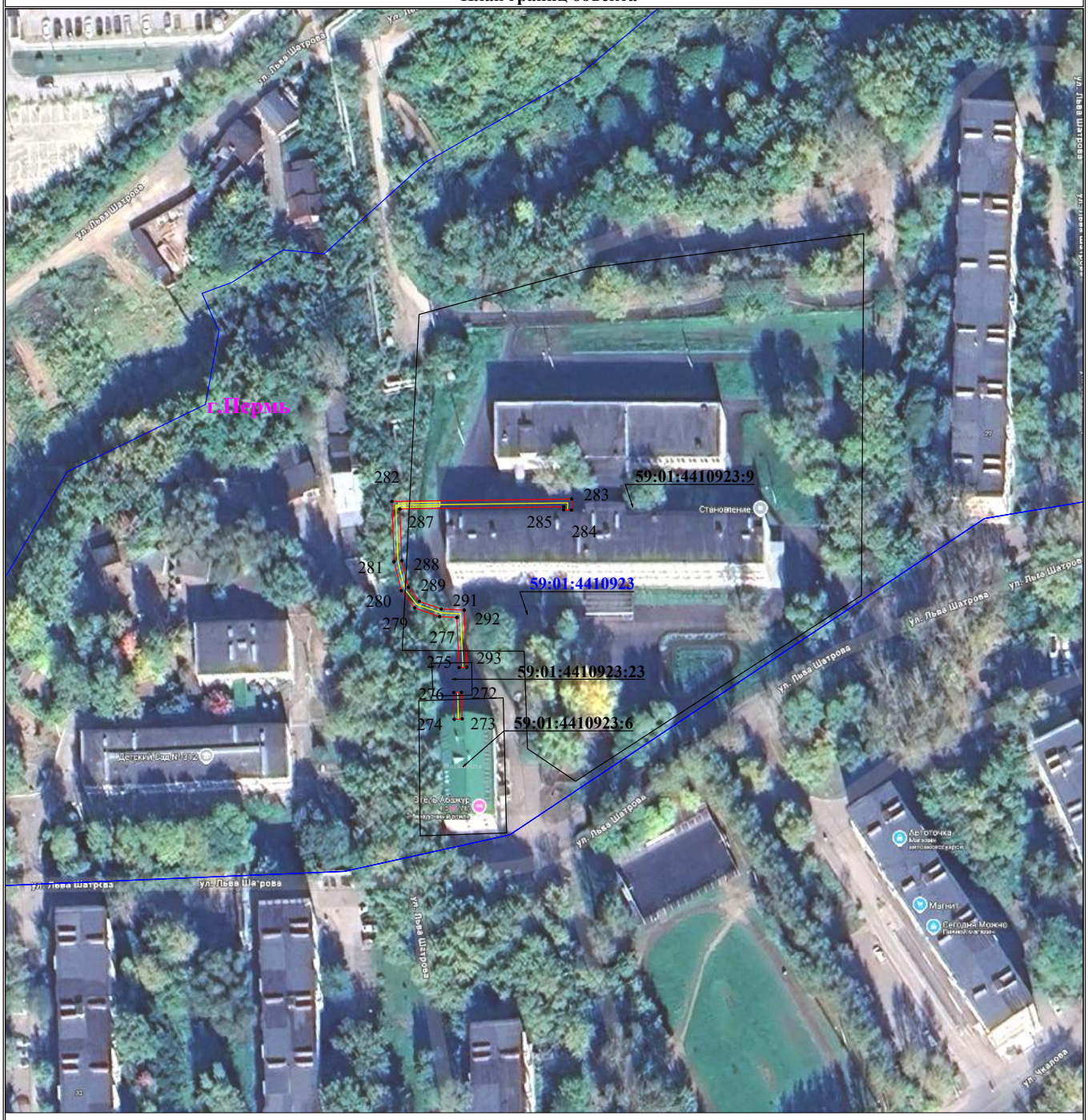

Используемые условные знаки и обозначения:

Масштаб 1:1000 **Лист 3 из 6**

- ● 1 - обозначение характерной точки границы устанавливаемого публичного сервитута
- - границы земельных участков, попадающих в зону публичного сервитута
- - граница кадастрового квартала
- 59:01:3810290 - номер кадастрового квартала
- - граница устанавливаемого публичного сервитута
- г. Пермь - наименование населенного пункта
- - ось линии, контур объекта

Схема расположения границ публичного сервитута
для эксплуатации объекта электросетевого хозяйства

«Электросетевой комплекс Подстанция 110/35/6 кВ «Суханки» (КЛ 0,4 кВ от ТП 6093, КЛ 0,4 кВ от ТП 6102, КЛ 0,4 кВ от ТП 6120, КЛ 0.4 кВ от ТП 6030, КЛ 0,4 кВ от ТП 6132)»
(наименование объекта)

План границ объекта

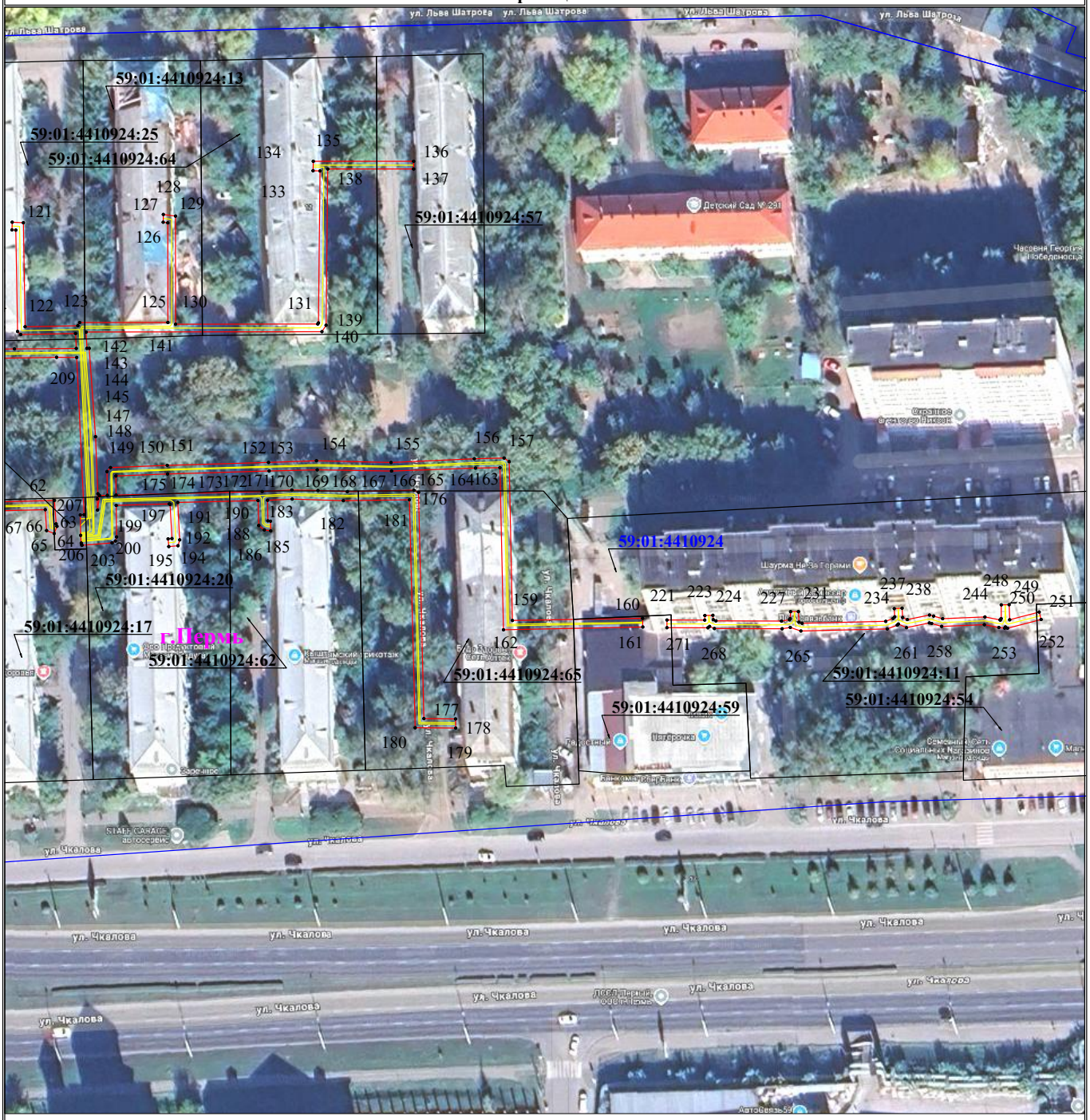

Используемые условные знаки и обозначения:

Масштаб 1:1000 **Лист 4 из 6**

- ●1 - обозначение характерной точки границы устанавливаемого публичного сервитута
- границы земельных участков, попадающих в зону публичного сервитута
- граница кадастрового квартала
- 59:01:3810290 - номер кадастрового квартала
- граница устанавливаемого публичного сервитута
- г. Пермь - наименование населенного пункта
- ось линии, контур объекта

Схема расположения границ публичного сервитута
для эксплуатации объекта электросетевого хозяйства

«Электросетевой комплекс Подстанция 110/35/6 кВ «Суханки» (КЛ 0,4 кВ от ТП 6093, КЛ 0,4 кВ от ТП 6102, КЛ 0,4 кВ от ТП 6120, КЛ 0.4 кВ от ТП 6030, КЛ 0,4 кВ от ТП 6132)»
(наименование объекта)

План границ объекта

Используемые условные знаки и обозначения:

Масштаб 1:1000

Лист 5 из 6

- ●1 - **обозначение характерной точки границы устанавливаемого публичного сервитута**
- **- границы земельных участков, попадающих в зону публичного сервитута**
- **- граница кадастрового квартала**
- 59:01:3810290 - **номер кадастрового квартала**
- **- граница устанавливаемого публичного сервитута**
- г. Пермь - **наименование населенного пункта**
- **- ось линии, контур объекта**

Схема расположения границ публичного сервитута
для эксплуатации объекта электросетевого хозяйства

«Электросетевой комплекс Подстанция 110/35/6 кВ «Суханки» (КЛ 0,4 кВ от ТП 6093, КЛ 0,4 кВ от ТП 6102, КЛ 0,4 кВ от ТП 6120, КЛ 0.4 кВ от ТП 6030, КЛ 0,4 кВ от ТП 6132)»
(наименование объекта)

План границ объекта

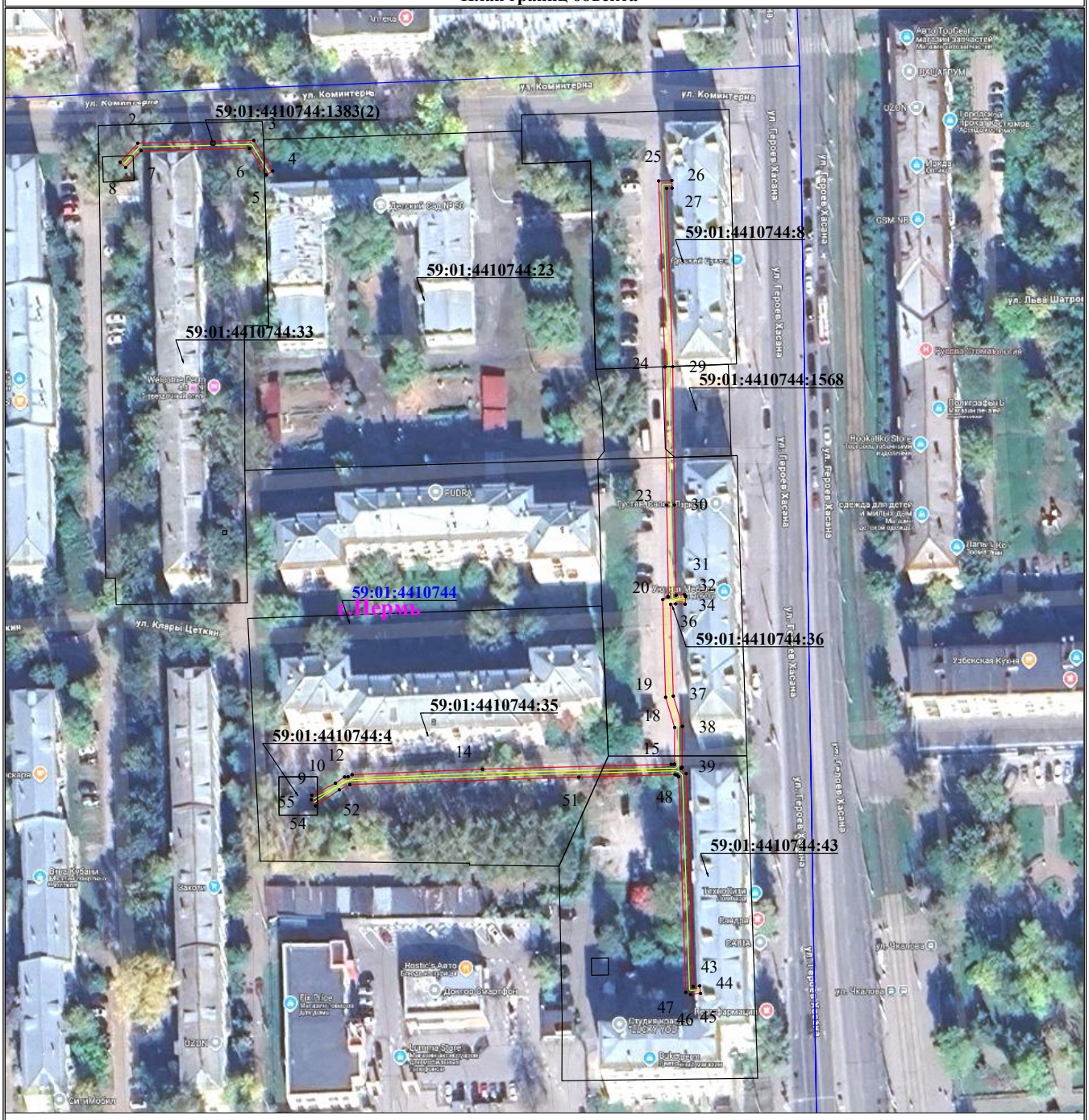

Используемые условные знаки и обозначения:

Масштаб 1:1000

Лист 6 из 6

- ●1 - обозначение характерной точки границы устанавливаемого публичного сервитута
- границы земельных участков, попадающих в зону публичного сервитута
- граница кадастрового квартала
- 59:01:3810290 - номер кадастрового квартала
- граница устанавливаемого публичного сервитута
- г. Пермь - наименование населенного пункта
- ось линии, контур объекта

Схема расположения границ публичного сервитута
для эксплуатации объекта электросетевого хояйства

Электросетевой комплекс Подстанция 110/6 кВ «Строительная» (КЛ 0,4кВ РП 10)
(наименование объекта)

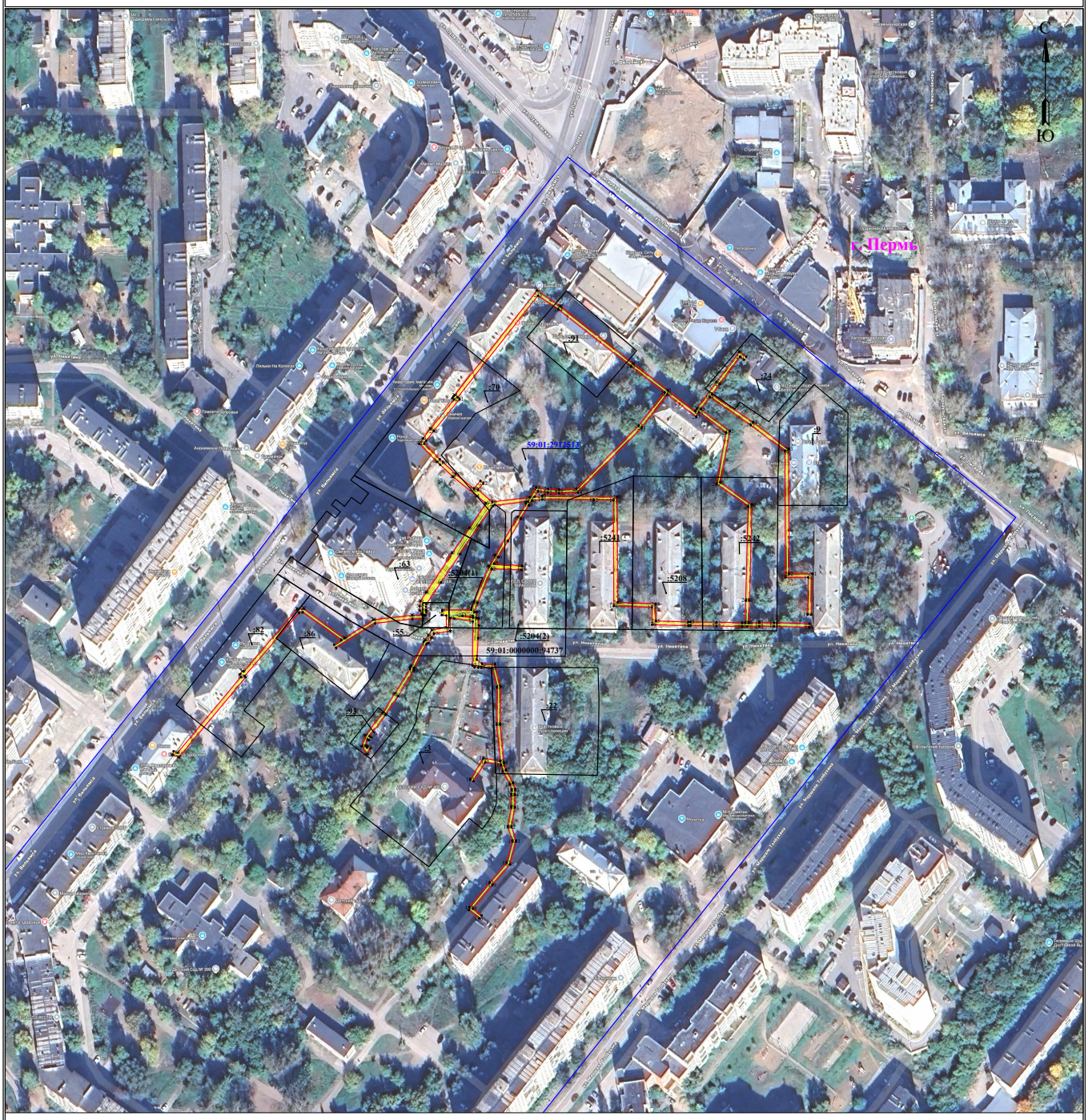

Масштаб 1:2000

Используемые условные знаки и обозначения:

- ● 1 - обозначение характерной точки границы устанавливаемого публичного сервитута
- границы земельных участков, попадающих в зону публичного сервитута
- граница кадастрового квартала
- 59:01:4413664 - номер кадастрового квартала
- граница устанавливаемого публичного сервитута
- г. Пермь - наименование населенного пункта
- ось линии, контур объекта

Схема расположения границ публичного сервитута
для эксплуатации объекта электросетевого хозяйства

«Электросетевой комплекс Подстанция 110/6 кВ «Северная» (КЛ 0,4кВ от ТП 4374, КЛ 0,4кВ от ТП 4357, КЛ 0,4кВ от ТП 4390, ТП 4374)»

(наименование объекта)

Обзорная схема границ объекта



Лист 1 из 5

Условные обозначения:

- граница устанавливаемого публичного сервитута

Схема расположения границ публичного сервитута
для эксплуатации объекта электросетевого хозяйства
«Электросетевой комплекс Подстанция 110/6 кВ «Северная» (КЛ 0,4кВ от ТП 4374, КЛ 0,4кВ от ТП 4357, КЛ 0,4кВ от ТП 4390, ТП 4374)»
(наименование объекта)

План границ объекта

Масштаб 1:500 **Лист 2 из 5**

Используемые условные знаки и обозначения:

- 1 - обозначение характерной точки границы устанавливаемого публичного сервитута
- границы земельных участков, попадающих в зону публичного сервитута
- граница кадастрового квартала
- 59:01:4413664 - номер кадастрового квартала
- граница устанавливаемого публичного сервитута
- г. Пермь - наименование населенного пункта
- ось линии, контур объекта

Схема расположения границ публичного сервитута
для эксплуатации объекта электросетевого хозяйства
«Электросетевой комплекс Подстанция 110/6 кВ «Северная» (КЛ 0,4кВ от ТП 4374, КЛ 0,4кВ от ТП 4357, КЛ 0,4кВ от ТП 4390, ТП 4374)»
(наименование объекта)

План границ объекта



Масштаб 1:1000 **Лист 3 из 5**

Используемые условные знаки и обозначения:

- 1 - обозначение характерной точки границы устанавливаемого публичного сервитута
- - границы земельных участков, попадающих в зону публичного сервитута
- - граница кадастрового квартала
- 59:01:4413664 - номер кадастрового квартала
- - граница устанавливаемого публичного сервитута
- г. Пермь - наименование населенного пункта
- - ось линии, контур объекта

Схема расположения границ публичного сервитута
для эксплуатации объекта электросетевого хозяйства
«Электросетевой комплекс Подстанция 110/6 кВ «Северная» (КЛ 0,4кВ от ТП 4374, КЛ 0,4кВ от ТП 4357, КЛ 0,4кВ от ТП 4390, ТП 4374)»

(наименование объекта)

План границ объекта

Масштаб 1:1000

Лист 4 из 5

Используемые условные знаки и обозначения:

- 1 - обозначение характерной точки границы устанавливаемого публичного сервитута
- границы земельных участков, попадающих в зону публичного сервитута
- граница кадастрового квартала
- 59:01:4413664 - номер кадастрового квартала
- граница устанавливаемого публичного сервитута
- г. Пермь - наименование населенного пункта
- ось линии, контур объекта

Схема расположения границ публичного сервитута
для эксплуатации объекта электросетевого хозяйства
«Электросетевой комплекс Подстанция 110/6 кВ «Северная» (КЛ 0,4кВ от ТП 4374, КЛ 0,4кВ от ТП 4357, КЛ 0,4кВ от ТП 4390, ТП 4374)»

(наименование объекта)

План границ объекта

Масштаб 1:1000

Лист 5 из 5

Используемые условные знаки и обозначения:

- ● 1 - обозначение характерной точки границы устанавливаемого публичного сервитута
- границы земельных участков, попадающих в зону публичного сервитута
- граница кадастрового квартала
- 59:01:4413664 - номер кадастрового квартала
- граница устанавливаемого публичного сервитута
- г. Пермь - наименование населенного пункта
- ось линии, контур объекта

Схема расположения границ публичного сервитута для эксплуатации объекта электросетевого хозяйства

«ЭСК Подстанция 35/6кВ «Егошихинская» (КЛ 6кВ: ф. Фонтанный, ф. Островского, ф. Весёлый, ф. Транзит №64, ф. Транзит №65; ТП-6310, ТП-6305, ТП-6306, ТП-6312, ТП-6159, ТП-6320, ТП-6313, ТП-6311, ТП-6005)»

(наименование объекта)

План границ объекта

Обзорная схема границ объекта

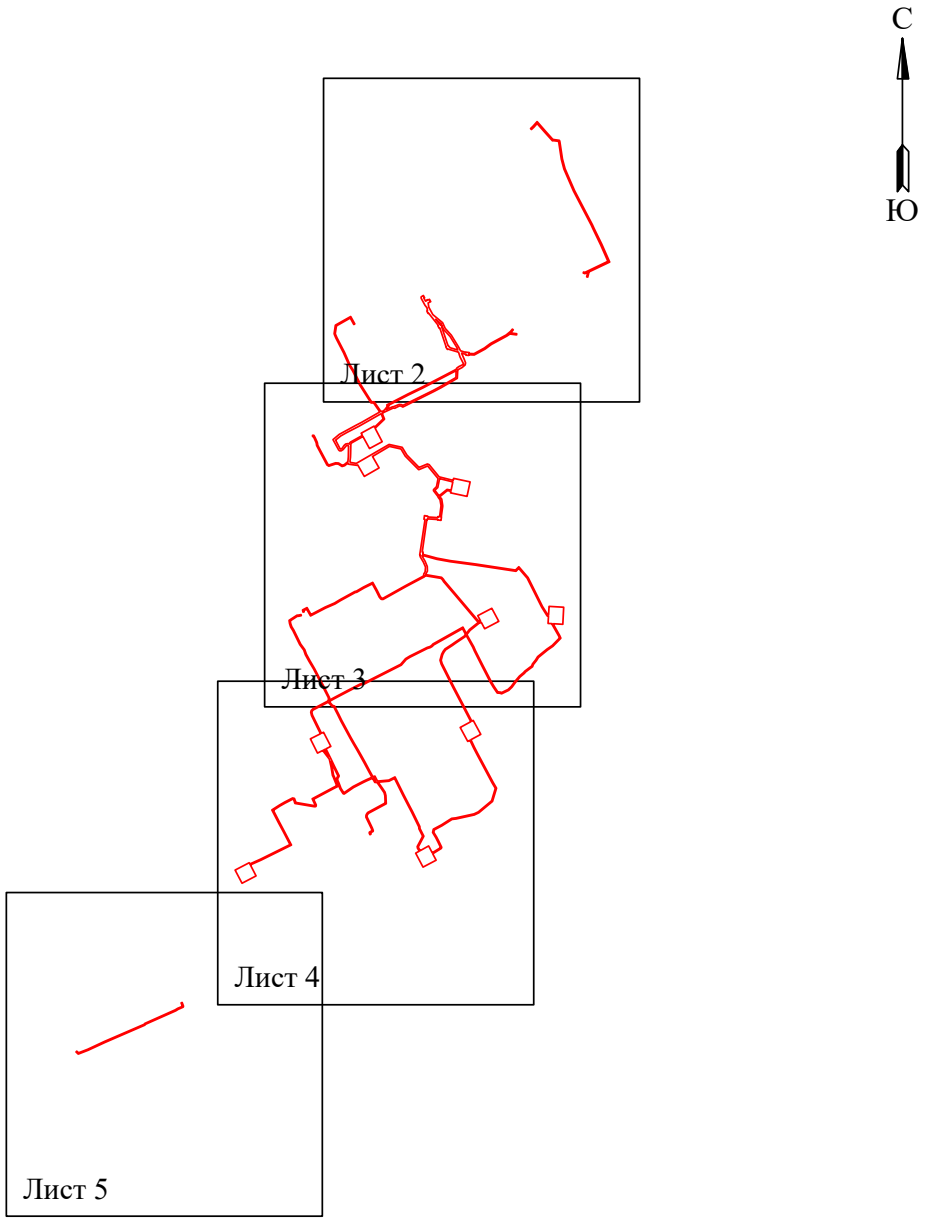

Условные обозначения:

- граница устанавливаемой зоны публичного сервитута

Схема расположения границ публичного сервитута

для эксплуатации объекта электросетевого хозяйства

«ЭСК Подстанция 35/6кВ «Егошихинская» (КЛ 6кВ: ф. Фонтанный, ф. Островского, ф. Весёлый, ф. Транзит №64, ф. Транзит №65; ТП-6310, ТП-6305, ТП-6306, ТП-6312, ТП-6159, ТП-6320, ТП-6313, ТП-6311, ТП-6005)»

(наименование объекта)

План границ объекта

Используемые условные знаки и обозначения:

Масштаб 1:2000

Лист 2 из 5

- ● 1 — **обозначение характерной точки границы устанавливаемого публичного сервитута**
- **границы земельных участков, попадающих в зону публичного сервитута**
- **граница кадастрового квартала**
- 59:01:3810290 — **номер кадастрового квартала**
- **граница устанавливаемого публичного сервитута**
- г. Пермь — **наименование населенного пункта**
- **ось линии, контур объекта**

Схема расположения границ публичного сервитута

для эксплуатации объекта электросетевого хозяйства

«ЭСК Подстанция 35/6кВ «Егошихинская» (КЛ 6кВ: ф. Фонтанный, ф. Островского, ф. Весёлый, ф. Транзит №64, ф. Транзит №65; ТП-6310, ТП-6305, ТП-6306, ТП-6312, ТП-6159, ТП-6320, ТП-6313, ТП-6311, ТП-6005)»

(наименование объекта)

План границ объекта

Используемые условные знаки и обозначения:

Масштаб 1:2000

Лист 3 из 5

- ● 1 — **- обозначение характерной точки границы устанавливаемого публичного сервитута**
- **- границы земельных участков, попадающих в зону публичного сервитута**
- **- граница кадастрового квартала**
- 59:01:3810290 — **- номер кадастрового квартала**
- **- граница устанавливаемого публичного сервитута**
- г. Пермь — **- наименование населенного пункта**
- **- ось линии, контур объекта**

Схема расположения границ публичного сервитута

для эксплуатации объекта электросетевого хозяйства

«ЭСК Подстанция 35/6кВ «Егошихинская» (КЛ 6кВ: ф. Фонтанный, ф. Островского, ф. Весёлый, ф. Транзит №64, ф. Транзит №65; ТП-6310, ТП-6305, ТП-6306, ТП-6312, ТП-6159, ТП-6320, ТП-6313, ТП-6311, ТП-6005)»

(наименование объекта)

План границ объекта

Используемые условные знаки и обозначения:

Масштаб 1:2000

Лист 4 из 5

- ● 1 — **- обозначение характерной точки границы устанавливаемого публичного сервитута**
- **- границы земельных участков, попадающих в зону публичного сервитута**
- **- граница кадастрового квартала**
- 59:01:3810290 — **- номер кадастрового квартала**
- **- граница устанавливаемого публичного сервитута**
- г. Пермь — **- наименование населенного пункта**
- **- ось линии, контур объекта**

Схема расположения границ публичного сервитута

для эксплуатации объекта электросетевого хозяйства

«ЭСК Подстанция 35/6кВ «Егошихинская» (КЛ 6кВ: ф. Фонтанный, ф. Островского, ф. Весёлый, ф. Транзит №64, ф. Транзит №65; ТП-6310, ТП-6305, ТП-6306, ТП-6312, ТП-6159, ТП-6320, ТП-6313, ТП-6311, ТП-6005)»

(наименование объекта)

План границ объекта

Используемые условные знаки и обозначения:

Масштаб 1:2000

Лист 5 из 5

- ● 1 - обозначение характерной точки границы устанавливаемого публичного сервитута
- границы земельных участков, попадающих в зону публичного сервитута
- граница кадастрового квартала
- 59:01:3810290 - номер кадастрового квартала
- граница устанавливаемого публичного сервитута
- г. Пермь - наименование населенного пункта
- ось линии, контур объекта

Схема расположения границ публичного сервитута
для эксплуатации объекта электросетевого хояйства
Электросетевой комплекс Подстанция 110/35/6 кВ «Суханки»
(КЛ)-6 кВ: ф.Егошиха, ф.Чернышевского от РП-65, ТП 6316, ТП 2038)
(наименование объекта)

Обзорная схема границ объекта

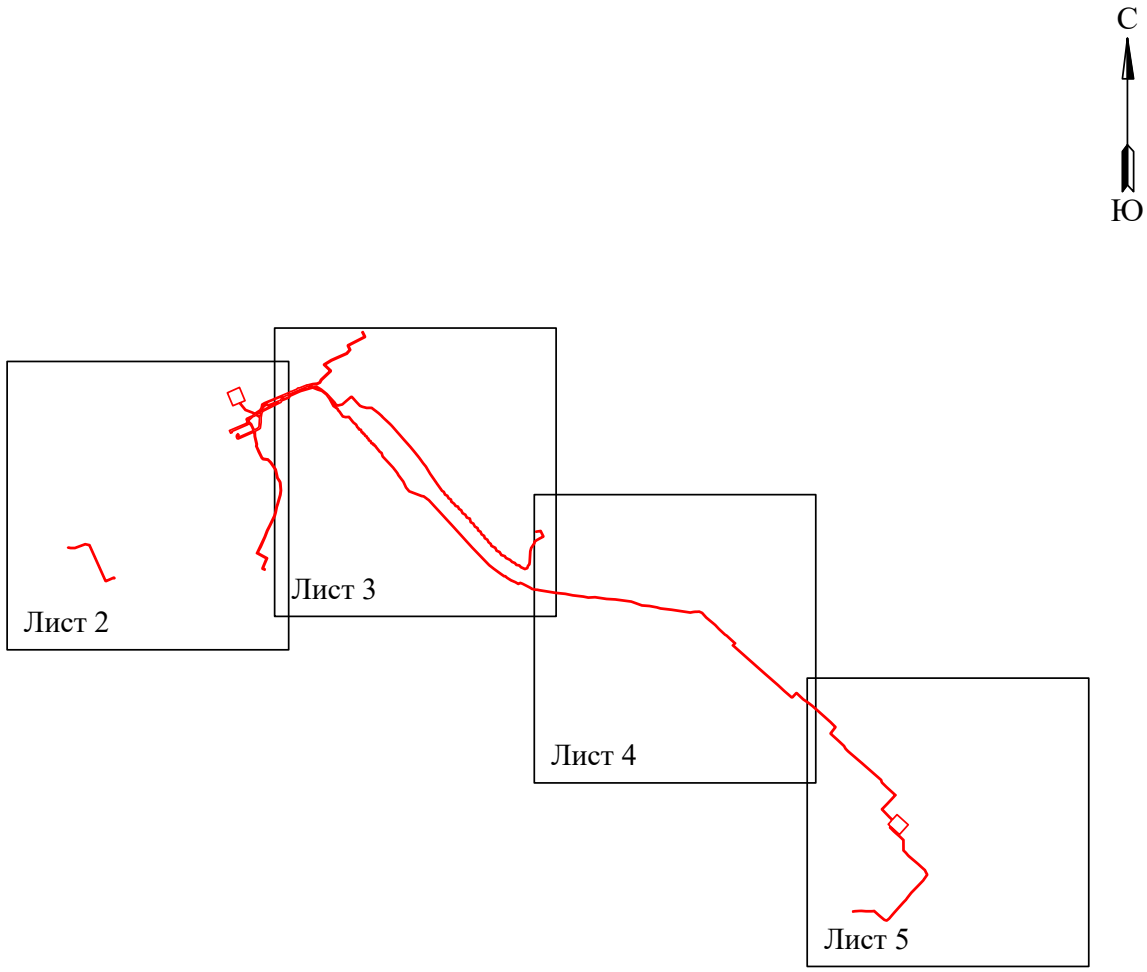

Условные обозначения:

- граница устанавливаемого публичного сервитута

Схема расположения границ публичного сервитута
для эксплуатации объекта электросетевого хояйства
Электросетевой комплекс Подстанция 110/35/6 кВ «Суханки» (КЛ)-6 кВ: ф.Егошиха, ф.Чернышевского от РП-65, ТП 6316, ТП 2038)

(наименование объекта)

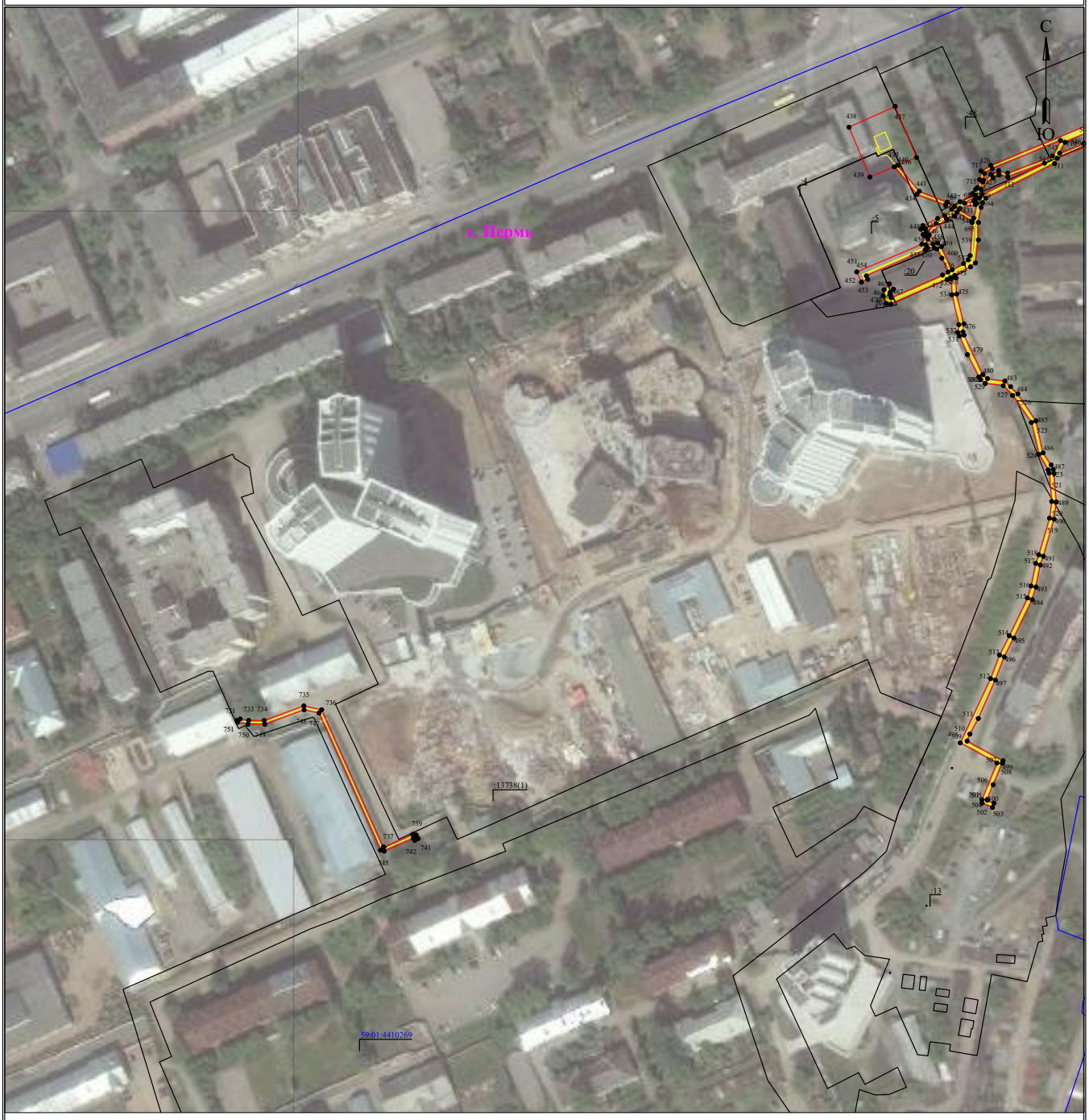

Масштаб 1:2000

Лист 2 из 5

Используемые условные знаки и обозначения:

- ● 1 - обозначение характерной точки границы устанавливаемого публичного сервитута
- - границы земельных участков, попадающих в зону публичного сервитута
- - граница кадастрового квартала
- 59:01:2010331 - номер кадастрового квартала
- :123 - кадастровый номер земельного участка
- г. Пермь - наименование населенного пункта
- - ось линии, контур объекта
- - граница устанавливаемого публичного сервитута

Схема расположения границ публичного сервитута
для эксплуатации объекта электросетевого хояйства

Электросетевой комплекс Подстанция 110/35/6 кВ «Суханки» (КЛ)-6 кВ: ф.Егошиха, ф.Чернышевского от РП-65, ТП 6316, ТП 2038)

(наименование объекта)

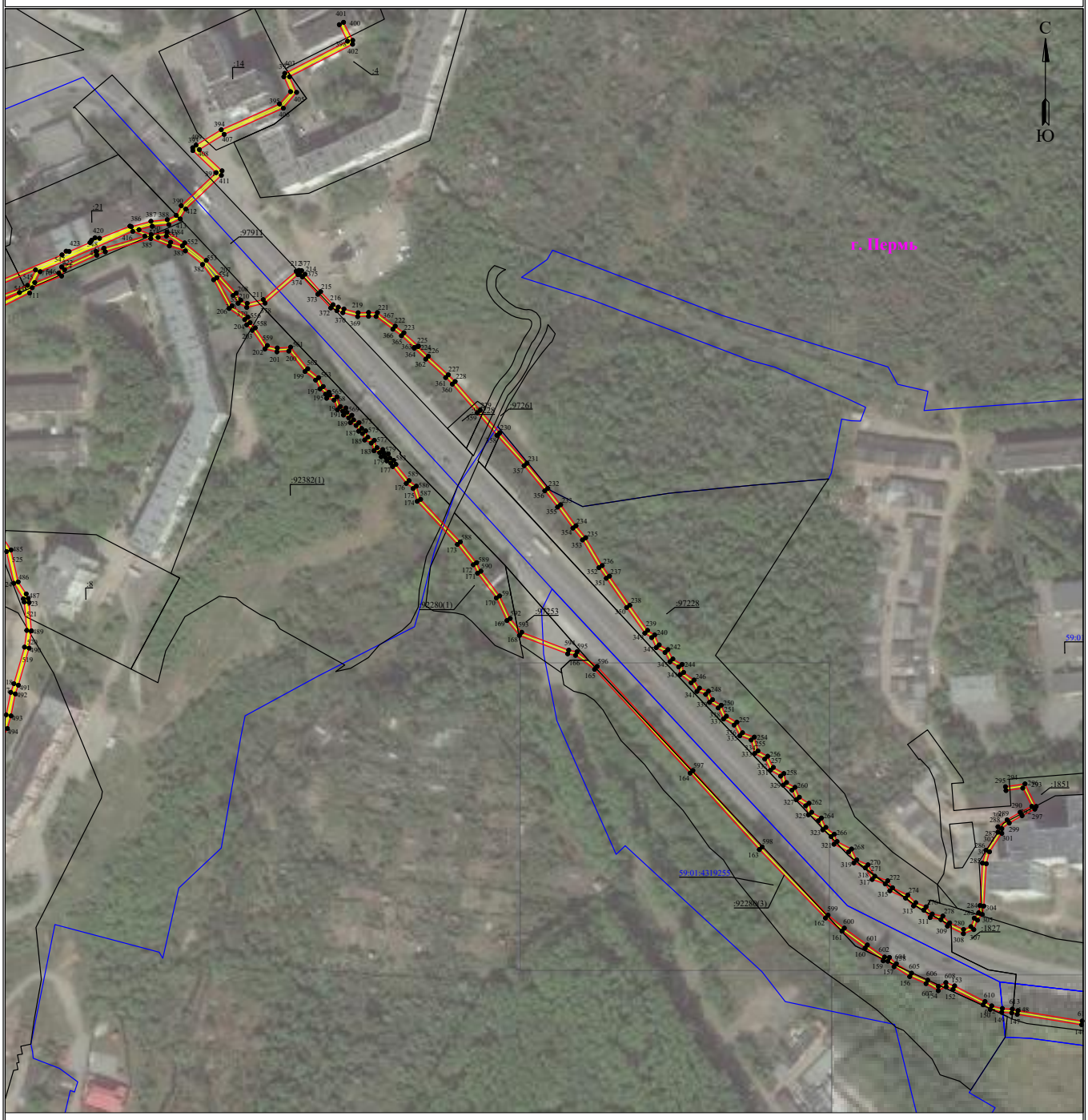

Масштаб 1:2000 **Лист 3 из 5**

Используемые условные знаки и обозначения:

- ● 1 - обозначение характерной точки границы устанавливаемого публичного сервитута
- - границы земельных участков, попадающих в зону публичного сервитута
- - граница кадастрового квартала
- 59:01:2010331 - номер кадастрового квартала
- :123 - кадастровый номер земельного участка
- г. Пермь - наименование населенного пункта
- - ось линии, контур объекта
- - граница устанавливаемого публичного сервитута

Схема расположения границ публичного сервитута
для эксплуатации объекта электросетевого хояйства

Электросетевой комплекс Подстанция 110/35/6 кВ «Суханки» (КЛ)-6 кВ: ф.Егошиха, ф.Чернышевского от РП-65, ТП 6316, ТП 2038)

(наименование объекта)

Масштаб 1:2000

Лист 4 из 5

Используемые условные знаки и обозначения:

- 1 - обозначение характерной точки границы устанавливаемого публичного сервитута
- границы земельных участков, попадающих в зону публичного сервитута
- граница кадастрового квартала
- 59:01:2010331 - номер кадастрового квартала
- :123 - кадастровый номер земельного участка
- г. Пермь - наименование населенного пункта
- ось линии, контур объекта
- граница устанавливаемого публичного сервитута

Схема расположения границ публичного сервитута
для эксплуатации объекта электросетевого хояйства

Электросетевой комплекс Подстанция 110/35/6 кВ «Суханки» (КЛ)-6 кВ: ф.Егошиха, ф.Чернышевского от РП-65, ТП 6316, ТП 2038)

(наименование объекта)

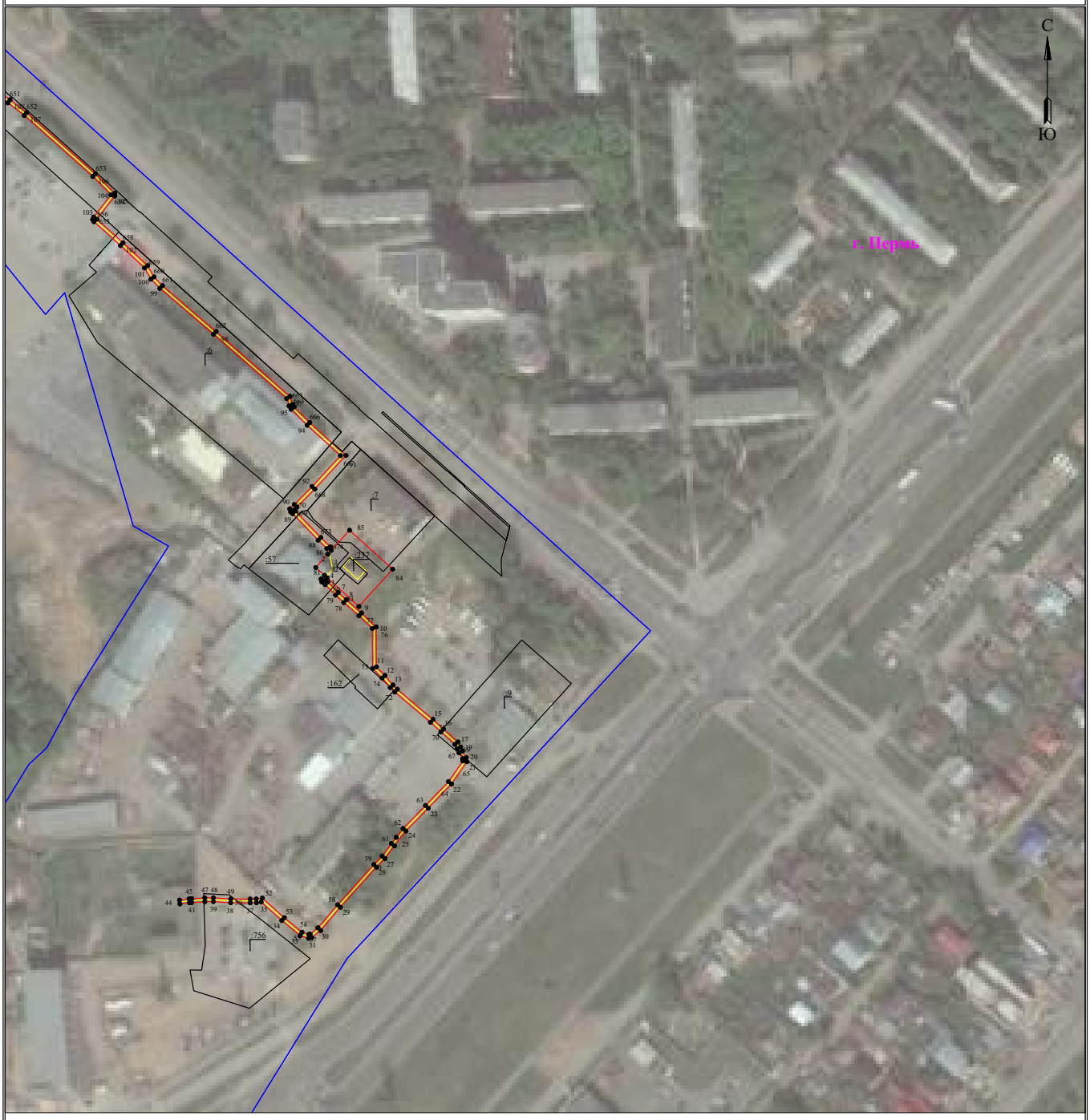

Масштаб 1:2000 **Лист 5 из 5**

Используемые условные знаки и обозначения:

- 1 - обозначение характерной точки границы устанавливаемого публичного сервитута
- г. Пермь - наименование населенного пункта
- - границы земельных участков, попадающих в зону публичного сервитута
- - ось линии, контур объекта
- - граница кадастрового квартала
- - граница устанавливаемого публичного сервитута
- 59:01:2010331 - номер кадастрового квартала
- :123 - кадастровый номер земельного участка

Схема расположения границ публичного сервитута

для эксплуатации объектов

ТП-62337, РП-3006 Ляды, КЛ 10кВ ф.Новый- 1,2 от ПС Трактовая до РП-3006, КЛ 10кВ ф.Протон-1.2

Обзорная схема границ объекта землеустройства

УСЛОВНЫЕ ОБОЗНАЧЕНИЯ

- границы устанавливаемого публичного сервитута
- ось линии, контур объекта
- границы муниципального образования, населенных пунктов
- границы кадастрового квартала
- границы земельных участков, попадающих в зону публичного сервитута

● 1 - обозначение характерной точки границы устанавливаемого публичного сервитута

:123 - кадастровый номер земельного участка

59:32:0000000 - кадастровый номер квартала

г. Пермь - наименование муниципального образования, населенного пункта

Схема расположения границ публичного сервитута

для эксплуатации объектов

ТП-62337, РП-3006 Ляды, КЛ 10кВ ф.Новый- 1,2 от ПС Трактовая до РП-3006, КЛ 10кВ ф.Протон-1.2

Условные обозначения приведены на листе 1

Масштаб 1:2000

Лист 2 из 4

Схема расположения границ публичного сервитута

для эксплуатации объектов

ТП-62337, РП-3006 Ляды, КЛ 10кВ ф.Новый- 1,2 от ПС Трактовая до РП-3006, КЛ 10кВ ф.Протон-1.2

Условные обозначения приведены на листе 1

Масштаб 1:2000

Лист 3 из 4

Схема расположения границ публичного сервитута

для эксплуатации объектов

ТП-62337, РП-3006 Ляды, КЛ 10кВ ф.Новый- 1,2 от ПС Трактовая до РП-3006, КЛ 10кВ ф.Протон-1.2

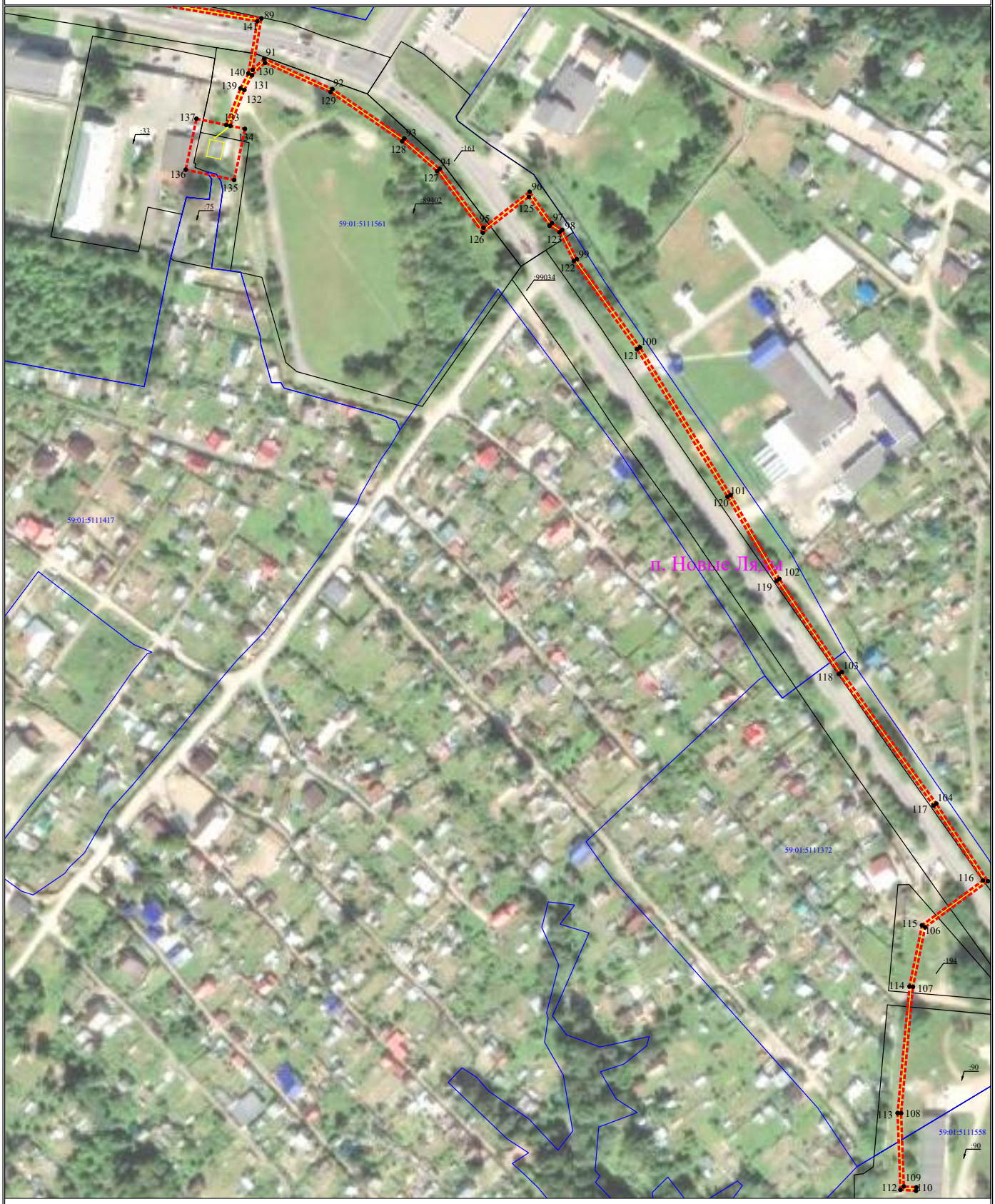

Условные обозначения приведены на листе 1

Масштаб 1:2000

Лист 4 из 4

Извещение о проведении собрания о согласовании местоположения границы земельного участка

Кадастровым инженером Щелчковой Еленой Владимировной, (Пермский край, г. Пермь, ул.Осинская, д.8, к.1, оф. 01; uk.bs@mail.ru; 8(342)2123322) выполняются кадастровые работы по образованию земельного участка из земель, находящихся в государственной или муниципальной собственности, расположенного в кадастровом квартале 59:01:4410714, по адресу: Пермский край, г.о Пермский, г. Пермь, ул. Мира. Работы осуществляются на основании утвержденной документации по планировке территории. Заказчик кадастровых работ: КГБУ "Управление автомобильных дорог и транспорта"(Пермский край, г. Пермь, ул. Луначарского, д. 100; 8(342)235-71-83). Смежный земельный участок, с правообладателями которого требуется согласовать местоположение границ: 59:01:4410714:19 (Пермский край, г Пермь, р-н Индустриальный, ул. Мира, 9). Собрание по поводу согласования местоположения границ состоится 06.11.2026 г. в 11.00 по адресу: г. Пермь, ул.Осинская, д.8, к.1, оф. 01. С проектом межевого плана можно ознакомиться по адресу: г. Пермь, ул.Осинская, д.8, к.1, оф. 01. Требования о проведении согласования местоположения границ земельных участков на местности, а также обоснованные возражения о местоположении границ земельных участков после ознакомления с межевым планом принимаются с 06.10.2026 по 06.11.2026, по адресу: г. Пермь, ул.Осинская, д.8, к.1, оф. 01. При проведении согласования местоположения границ при себе необходимо иметь документ, удостоверяющий личность, а также документ о правах на земельный участок (ч.12 ст.39, ч.2 ст.40 Федерального закона от 24.07.07г. N221-ФЗ "О кадастровой деятельности").

Извещение о проведении собрания о согласовании местоположения границы земельного участка

Кадастровым инженером Кутлиной Гульнарой Возивовной (почтовый адрес: 614000, г. Пермь, ул. Сибирская, дом 32, офис № 1, kutlinagulnara@mail.ru, 89028341092), номер регистрации в государственном реестре лиц, осуществляющих кадастровую деятельность 22055) выполняются кадастровые работы по исправлению реестровой ошибки в местоположении границ земельного участка с кадастровым номером 59:01:3810290:2151, расположенного по адресу: Российская Федерация, Пермский край, городской округ Пермский, город Пермь, улица Социалистическая, з/у 22. Заказчиком кадастровых работ является Акционерное общество «Специализированный застройщик «Пермглавснаб» (почтовый адрес: 614000, Пермский край, г. Пермь, Сибирская ул., д. 35, офис 301, тел. 248-38-61 доб. 144). Собрание по поводу согласования местоположения границы состоится по адресу: Пермь, ул. Советская, д.3, «09» ноября 2026 г. в 11 часов 00 минут. С проектом межевого плана земельных участков можно ознакомиться по адресу: Пермь, ул. Советская, д.3. Требования о проведении согласования местоположения границ земельных участков на местности принимаются с «07» октября 2026 г. по «09» ноября 2026 г., обоснованные возражения о местоположении границ земельных участков после ознакомления с проектом межевого плана принимаются с «07» октября 2026 г. по «09» ноября 2026 г. по адресу: Пермь, ул. Советская, 3. Смежные земельные участки, с правообладателями которых требуется согласовать местоположение границ: смежные земельные участки, расположенные в кадастровом квартале 59:01:3810290, земельный участок с кадастровым номером 59:01:3810290:5216, расположенный по адресу: Российская Федерация, Пермский край, Пермский городской округ, город Пермь, Орджоникидзевский район, ул. Памирская. При проведении согласования местоположения границ при себе необходимо иметь документ, удостоверяющий личность, а также документы о правах на земельный участок.