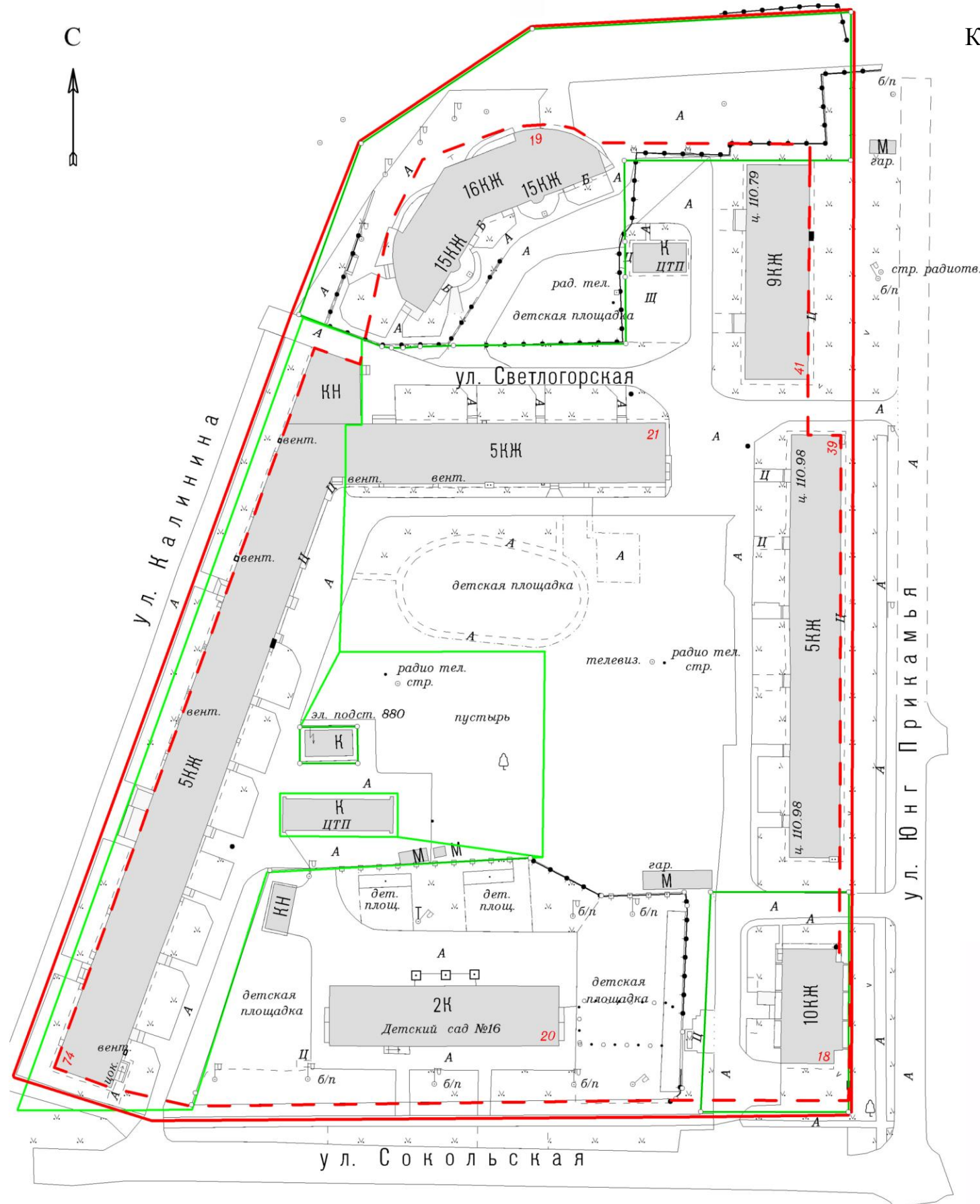


План красных линий к проекту планировки территории, ограниченной ул.Адмирала Ушакова, ул.Каляева, ул.Волгодонской, ул.5-й Каховской, ул.Калинина, ул.Ганцорова, ул.Капитанской, ул.Юнг Прикамья, ул.Сокольской, ул.Светлогорской, 19 жилого района Нижняя Курья Кировского района города Перми

Квартал № 3146



Ситуационный план с отображением границ

Масштаб 1:10000



УСЛОВНЫЕ ОБОЗНАЧЕНИЯ

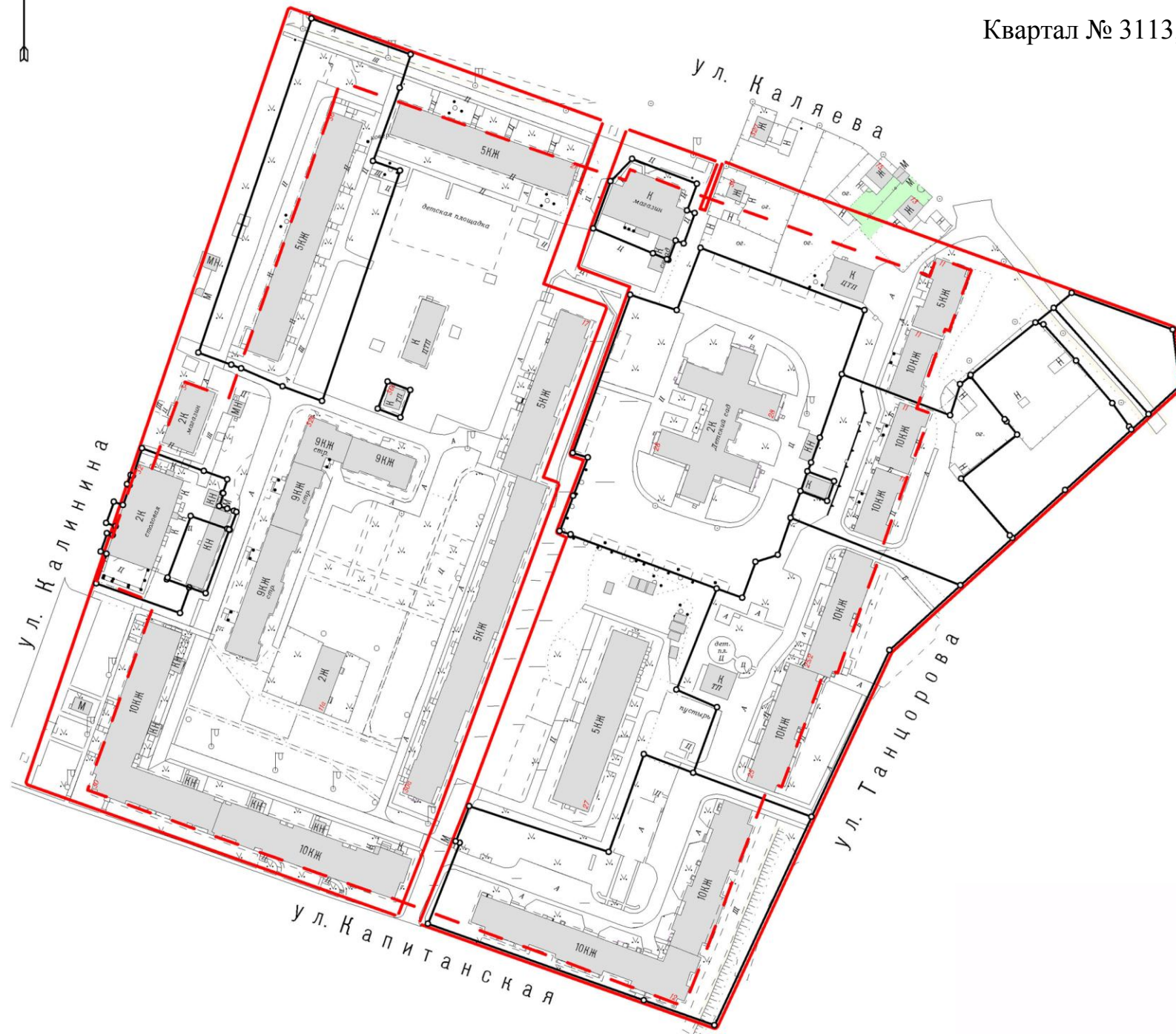
- Устанавливаемые красные линии
- - - Линии отступа от красных линий
- Границы существующих земельных участков
- Границы участков, поставленных на ГКУ по результатам межевания
- Существующие здания

УТВЕРЖДЕНО
постановлением
администрации города
от 29.04.2011 № 189

План красных линий к проекту планировки территории, ограниченной ул.Адмирала Ушакова, ул.Каляева, ул.Волгодонской, ул.5-й Каховской, ул.Калинина, ул.Танцорова, ул.Капитанской, ул.Юнг Прикамья, ул.Сокольской, ул.Светлогорской, 19 жилого района Нижняя Курья Кировского района города Перми



Квартал № 3113, 3120а







Ситуационный план с отображением границ

Масштаб 1:10000



УСЛОВНЫЕ ОБОЗНАЧЕНИЯ

-  Устанавливаемые красные линии
-  Линии отступа от красных линий
-  Границы участков, поставленных на ГКУ по результатам межевания
-  Существующие здания

УТВЕРЖДЕНО
постановлением
администрации города
от 29.04.2011 № 189

План красных линий к проекту планировки территории, ограниченной ул.Адмирала Ушакова, ул.Каляева, ул.Волгодонской, ул.5-й Каховской, ул.Калинина, ул.Танцорова, ул.Капитанской, ул.Юнг Прикамья, ул.Сокольской, ул.Светлогорской, 19 жилого района Нижняя Курья Кировского района города Перми

Ситуационный план с отображением границ

Масштаб 1:10000

Квартал № 3203, 4563, 4890



УСЛОВНЫЕ ОБОЗНАЧЕНИЯ

- Устанавливаемые красные линии
- - - Линии отступа от красных линий
- Границы существующих земельных участков
- Границы участков, поставленных на ГКУ по результатам межевания
- Существующие здания



УТВЕРЖДЕНО
постановлением
администрации города
от 29.04.2011 № 189

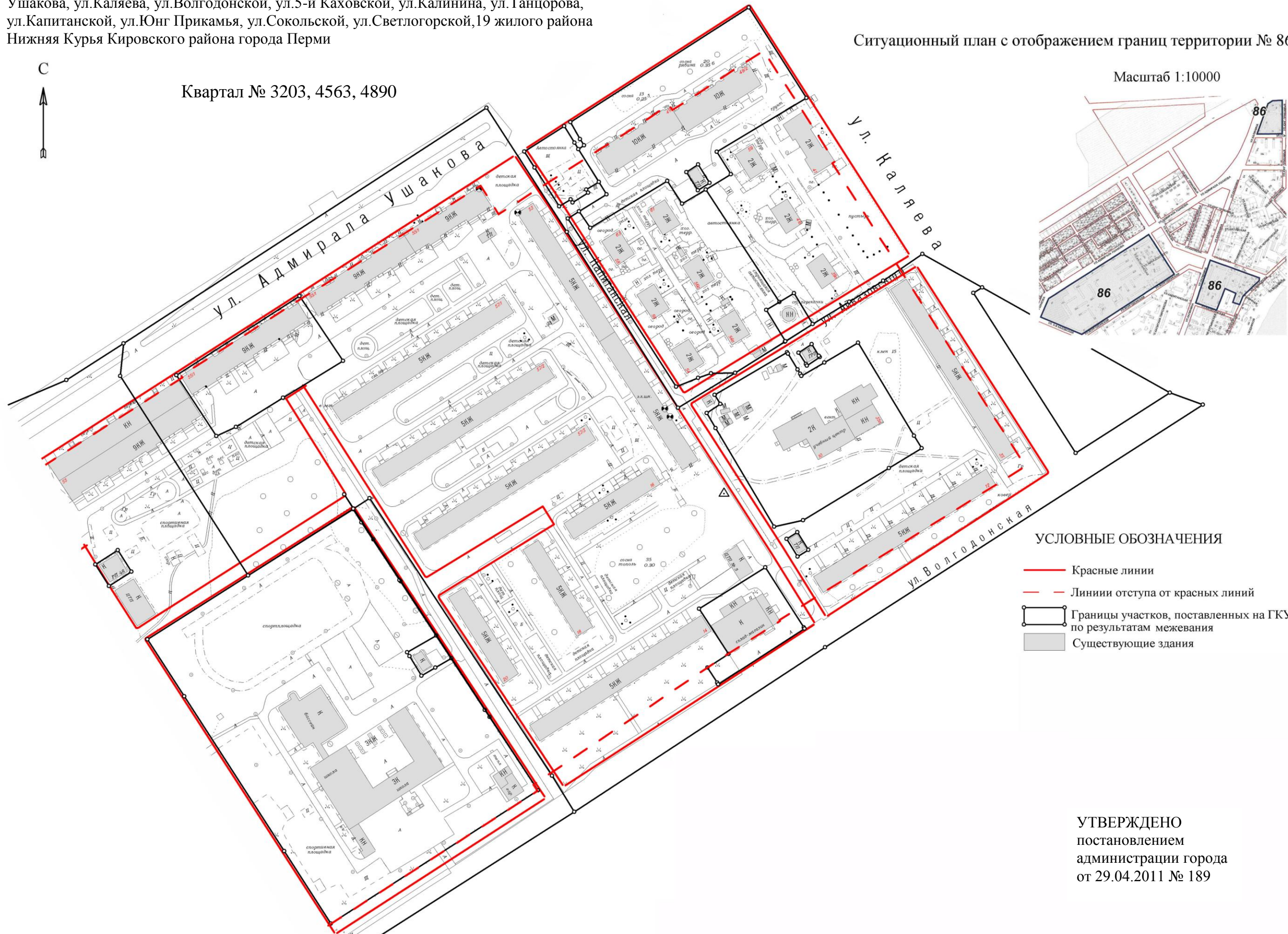
План красных линий к проекту планировки территории, ограниченной ул.Адмирала Ушакова, ул.Каляева, ул.Волгодонской, ул.5-й Каховской, ул.Калинина, ул.Ганцорова, ул.Капитанской, ул.Юнг Прикамья, ул.Сокольской, ул.Светлогорской, 19 жилого района Нижняя Курья Кировского района города Перми







Квартал № 3203, 4563, 4890

Ситуационный план с отображением границ территории № 86

Масштаб 1:10000



УСЛОВНЫЕ ОБОЗНАЧЕНИЯ

-  Красные линии
-  Линии отступа от красных линий
-  Границы участков, поставленных на ГКУ по результатам межевания
-  Существующие здания

УТВЕРЖДЕНО
постановлением
администрации города
от 29.04.2011 № 189

План межевания к проекту межевания территории, ограниченной ул.Адмирала Ушакова, ул.Каляева, ул.Волгодонской, ул.5-й Каховской, ул.Калинина, ул.Танцорова, ул.Капитанской, ул.Юнг Прикамья, ул.Сокольской, ул.Светлогорской, 19 жилого района Нижняя Курья Кировского района города Перми

Квартал № 3146

Ситуационный план с отображением границ территории № 86

Масштаб 1:10000



УСЛОВНЫЕ ОБОЗНАЧЕНИЯ

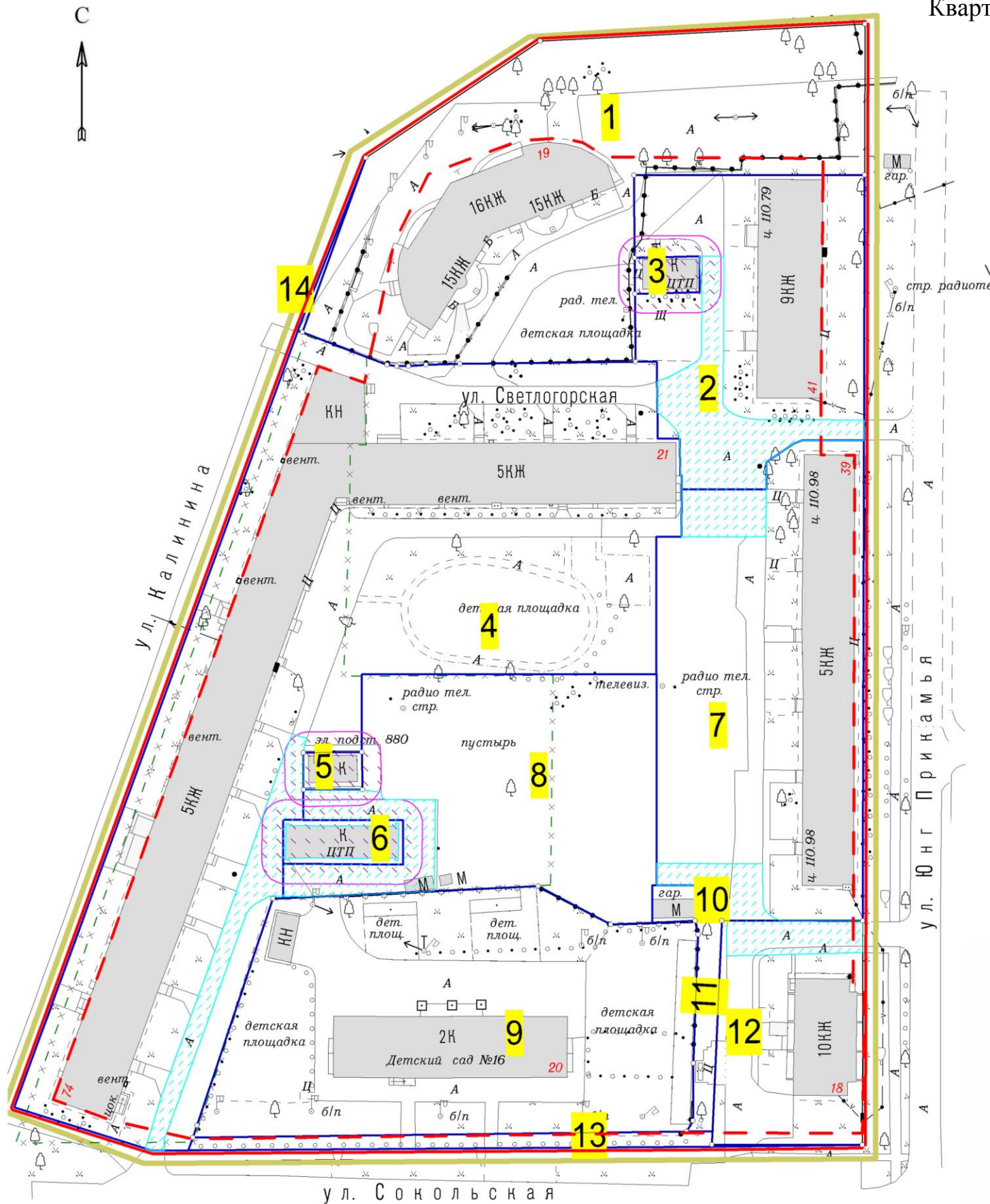
- Красные линии
- - - Линии отступа от красных линий
- - - Изменяемые границы участков
- Границы участков, поставленных на ГКУ по результатам межевания
- 1 Границы участков по проекту межевания и их номера
- Санитарно-защитная зона
- Обременения для обеспечения свободного доступа к смежным территориям
- Квартал Соцгородка "Нижне - Курьинска"
- 5КЖ Существующие здания

Примечание: расчеты по земельным участкам представлены в таблице №1

"Экспликация земельных участков по проекту межевания"

ОГРАЖДЕНИЕ ЗЕМЕЛЬНЫХ УЧАСТКОВ ПРОЕКТОМ МЕЖЕВАНИЯ НЕ ПРЕДУСМАТРИВАЕТСЯ

УТВЕРЖДЕНО
постановлением
администрации города
от 29.04.2011 № 189



План межевания к проекту межевания территории, ограниченной ул.Адмирала Ушакова, ул.Каляева, ул.Волгодонской, ул.5-й Каховской, ул.Калинина, ул.Ганцорова, ул.Капитанской, ул.Юнг Прикамья, ул.Сокольской, ул.Светлогорской, 19 жилого района Нижняя Курья Кировского района города Перми

Ситуационный план с отображением границ территории № 86

Квартал № 3113, 3120а

Масштаб 1:10000



УСЛОВНЫЕ ОБОЗНАЧЕНИЯ

- Красные линии
- - - Линии отступа от красных линий
- Границы участков, поставленных на ГКУ по результатам межевания
- 1 Границы участков по проекту межевания и их номера
- Санитарно-защитная зона
- Обременения для обеспечения свободного доступа к смежным территориям
- Санитарно-защитная зона производственных и иных объектов
- 5КЖ Существующие здания
- Квартал Соцгородка "Нижне - Курьянска"

Примечание: расчеты по земельным участкам представлены в таблице №1
"Экспликация земельных участков по проекту межевания"

УТВЕРЖДЕНО
постановлением
администрации города
от 29.04.2011 № 189

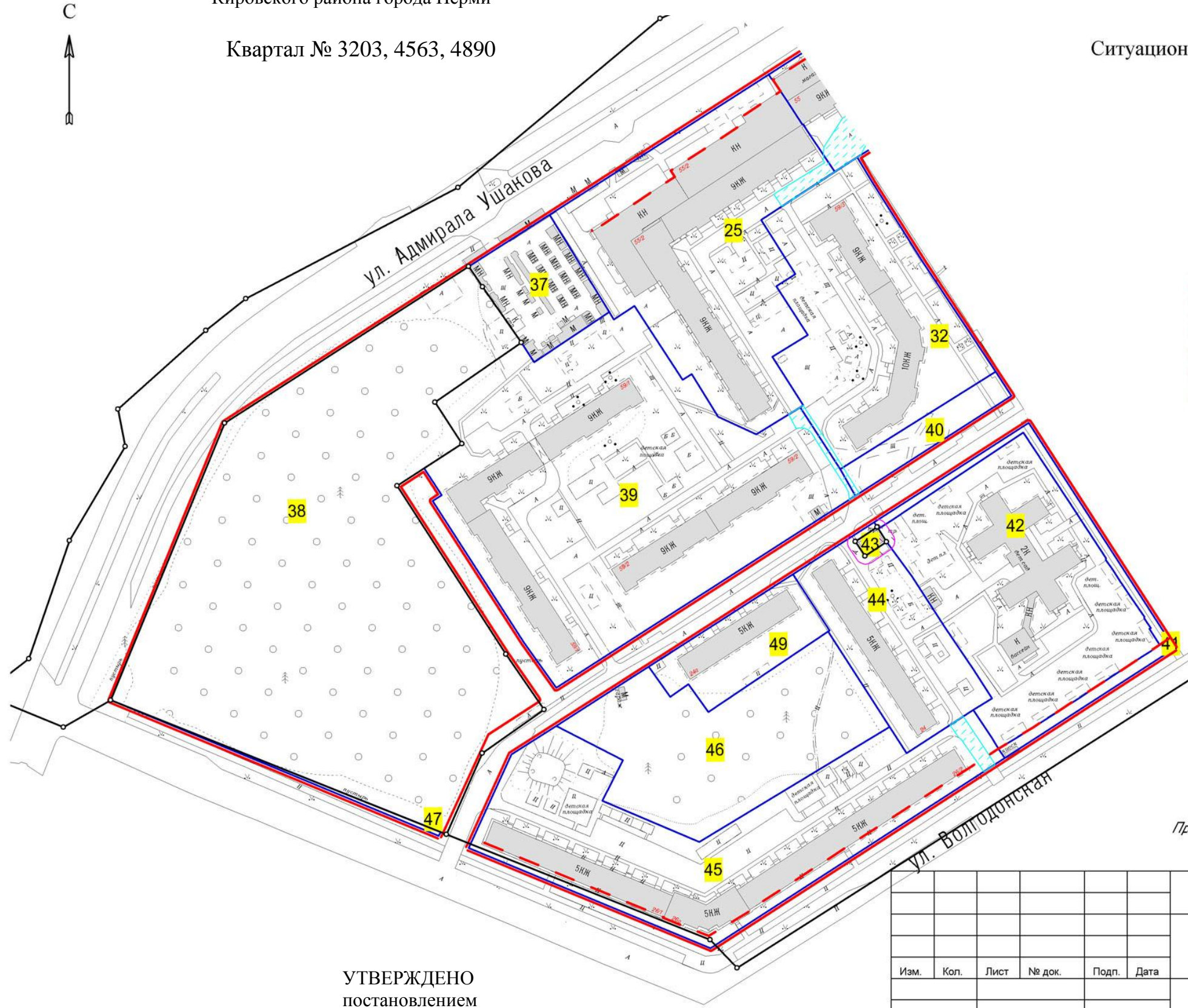
					ПМ - 202/019-08/2009					
					Разработка документации по планировке территории с целью выполнения проектов межевания территории города Перми, занятых многоквартирными домами, территория № 86					
Изм.	Кол.	Лист	№ док.	Подп.	Дата	Проект межевания		Стадия	Лист	Листов
								П	1	2
Нач. отдела картографии		Бакиева Е.П.					ПЛАН МЕЖЕВАНИЯ ТЕРРИТОРИИ № 86 Масштаб 1:2000		ОАО "ЧелябинскНИИгипрозем"	
Исполнитель		Русских Е.С.								

План межевания к проекту межевания территории, ограниченной ул.Адмирала Ушакова, ул.Каляева, ул.Волгодонской, ул.5-й Каховской, ул.Калинина, ул.Танцорова, ул.Капитанской, ул.Юнг Прикамья, ул.Сокольской, ул.Светлогорской, 19 жилого района Нижняя Курья Кировского района города Перми

Квартал № 3203, 4563, 4890

Ситуационный план с отображением границ территории № 86

Масштаб 1:10000



УСЛОВНЫЕ ОБОЗНАЧЕНИЯ

- Красные линии
- - - Линии отступа от красных линий
- Границы участков, поставленных на ГКУ по результатам межевания
- 1 Границы участков по проекту межевания и их номера
- Санитарно-защитная зона
- Обременения для обеспечения свободного доступа к смежным территориям
- 5КЖ Существующие здания

Примечание: расчеты по земельным участкам представлены в таблице №1 "Экспликация земельных участков по проекту межевания"

УТВЕРЖДЕНО
постановлением
администрации города
от 29.04.2011 № 189

					ПМ - 202/019-08/2009				
					Разработка документации по планировке территории с целью выполнения проектов межевания территории города Перми, занятых многоквартирными домами, территория № 86				
Изм.	Кол.	Лист	№ док.	Подп.	Дата	Проект межевания	Стадия	Лист	Листов
							П	1	3
Нач. отдела картографии		Бакиева Е.П.				ПЛАН МЕЖЕВАНИЯ ТЕРРИТОРИИ № 86 Масштаб 1:2000	ОАО "ЧелябинскНИИгипрозем"		
Исполнитель		Лунева Т.Ю.							

План межевания к проекту межевания территории, ограниченной ул.Адмирала Ушакова, ул.Каляева, ул.Волгодонской, ул.5-й Каховской, ул.Калинина, ул.Ганцорова, ул.Капитанской, ул.Юнг Прикамья, ул.Сокольской, ул.Светлогорской, 19 жилого района Нижняя Курья Кировского района города Перми

Л № 86

Квартал № 3203, 4563, 4890

УСЛОВНЫЕ ОБОЗНАЧЕНИЯ

- Красные линии
- - - Линии отступа от красных линий
- Границы участков, поставленных на ГКУ по результатам межевания
- 1 Границы участков по проекту межевания и их номера
- Санитарно-защитная зона
- Обременения для обеспечения свободного доступа к смежным территориям
- 5КЖ Существующие здания



Примечание: расчеты по земельным участкам представлены в таблице №1 "Экспликация земельных участков по проекту межевания"

УТВЕРЖДЕНО
постановлением
администрации города
от 29.04.2011 № 189

Экспликация земельных участков проекта межевания территории, ограниченной ул.Адмирала Ушакова, ул.Каляева, ул.Волгодонской, ул.5-й Каховской, ул.Калинина, ул.Танцорова, ул.Капитанской, ул.Юнг Прикамья, ул.Сокольской, ул.Светлогорской,19 жилого района Нижняя Курья Кировского района города Перми

№ земельного участка на плане	Кадастровый номер земельного участка	Наименование землепользователя	Адрес объекта	Правоудостоверяющий документ на объект недвижимости	Вид права на земельный участок	Характеристика объекта	Нормативный показатель, кв.м	Нормативная площадь, кв.м	Площадь по документам, кв.м	Площадь существующих отводов, кв.м	Площадь участка по проекту межевания, кв.м	Сервитут, кв.м	Соотношение	Примечание
Квартал № 3146														
1	59:01:1713146:4	-	ул. Светлогорская, 19	-	Общая долевая собственность	под строительство жилого дома	-	5010	5130.96	-	5131.17	-	1.02 : 1	Участок поставленный на ГКУ
2	-	АО Судозавод КАМА	ул. Юнг Прикамья, 41	Бесср. польз. постановл. № 874 от 30.11.1967 г.	Государственная собственность	Многоквартирный жилой дом	1.04 м2 на метр отапливаемой площади квартир	1.04 x 2643.4 = 2749.14	-	-	2704	634.66	1.34 : 1	
3	-	Под объект инженерной инфраструктуры	-	-	Государственная собственность	Под ТП	по отмотке	102.29	-	-	102.29	-	1 : 1	За счет земель АО Судозавода Кама
4	59:01:1713146:6	АО Судозавод КАМА	ул. Светлогорская, 21 / ул. Калинина, 74	Бесср. польз. постановл. № 874 от 30.11.1967 г.	Государственная собственность	Под существующие жилые дома	1.36 м2 на метр отапливаемой площади квартир	1395.6 x 1.36 = 5026.02	7056.9	-	9790.24	425.27	1.05 : 1	За счет фактически используемой муниципальной земли
	-	-		Поликлиника		0.1 га на 100 посещений в смену, но не менее 0.3 га	3000							
	-	-		библиотека		по заданию на проектирование	по заданию на проектирование							
	-	-		магазин		0.08 га на 100 м2 торговой площади	137.9 / 100 x 800 = 1103.2							
5	-	Под объект инженерной инфраструктуры	-	-	Государственная собственность	Трансформаторная подстанция	по отмотке	97.04	-	-	97.04	-	-	Участок поставленный на ГКУ
6	-	Под объект инженерной инфраструктуры	-	-	Государственная собственность	Центральный тепловой пункт	по отмотке	233.35	-	-	233.35	72.14	-	За счет фактически используемой муниципальной земли
7	-	-	ул. Юнг Прикамья, 39	-	Государственная собственность	-	1.52 м2 на метр отапливаемой площади квартир	1.52 x 2608.5 = 3964.92	-	-	3965	337.66	-	За счет фактически используемой муниципальной земли
8	-	-	-	-	Государственная собственность	Земли, свободные от застройки	-	3026	-	-	3026	414.36	-	За счет фактически используемой муниципальной земли

9	59:01:1713146:8	Ясли-сад 16 ДДОУ	ул. Сокольская, 20	Бесср. польз. постановл. № 1102 от 05.06.2001 г.	Муниципальная собственность 06.10.2006 59-59- 01/115/2006- 228;Постоянное бессрочное пользование 16.10.2001 59-1/03-16/2001-23	Отвод под детский сад	35 м2 на место	5110 кв. м на 146 мест	4762	5020.69	4762.78	-	1 : 1.07	Участок поставленный на ГКУ
10	-	-	ул. Юнг Прикамья, 39	-	Государственная собственность	Металлические гаражи	30 кв.м. на 1 м/место	30x4 = 120	-	-	120	-	-	
11	-	-	-	-	Государственная собственность	Под жилой дом по ул. Сокольская, 18	-	207.87	-	-	207.87	-	-	За счет фактически используемой муниципальной земли
12	59:01:1713146:3	Площадка под строительство	ул. Сокольская, 18	-	Общая долевая собственность	Под жилой дом	0.83 м2 на метр отапливаемой площади квартир	1083.7 x 0.83 = 899	1438.67	-	1438.81	200.08	1.6 : 1	Участок поставленный на ГКУ
13	-	-	-	-	Государственная собственность	Под жилой дом по ул. Сокольская, 20	-	-	-	-	329.87	-	-	За счет фактически используемой муниципальной земли и привязки к красным линиям
14	-	-	-	-	Государственная собственность	Под жилой дом по ул. Светлогорская, 19	-	-	-	-	20.42	-	-	За счет фактически используемой муниципальной земли и привязки к красным линиям

№ земельного участка на плане	Кадастровый номер земельного участка	Наименование землепользователя	Адрес объекта	Вид права на земельный участок	Характеристика объекта	Нормативный показатель, кв.м.	Нормативная площадь, кв.м.	Площадь по документам, кв.м.	Площадь существующих отводов, кв.м.	Площадь по проекту межевания, кв.м.	Сервитут, кв.м.	Соотношение	Примечание
Квартал № 3113, 3120а													
1	59:01:1713116:5	Администрация г. Перми	ул. Калинина, 36	Общая долевая собственность 20.04.2007 59-59-/24/017/2007-895	жилой дом	Снорм=Sk x Yз.д., где Sk-общая жилая площ., Y-уд. показ. зем. доли	3038.5 x 1.52 + 48.9 / 100 x 800 + 42 / 100 x 800 + 95.4 / 100 x 800 = 6108.9	6511.96	-	6511.65	158.54	-	Стоит на ГКУ
	-	Трегубова Татьяна Германовна			магазин	800 м ² на 100 м ² торговой площади		48.9					
	-	Патокина Наталья Валерьевна			магазин непродовольственных товаров	800 м ² на 100 м ² торговой площади		42					
	-	Патокин Андрей Викторович											
	-	Шаврин Николай Михайлович			аптека	800 м ² на 100 м ² торговой площади		95.4					
2	-	-	-	Государственная собственность	Под жилой дом по ул. Калинина, 36	-	-	-	-	1416.65	99.37	-	За счет фактически используемой муниципальной земли и за счет привязки к красным линиям
3	59:01:1713116:3	Администрация г. Перми	ул. Каляева, 21	Государственная собственность	жилой дом	Снорм=Sk x Yз.д., где Sk-общая жилая площ., Y-уд. показ. зем. доли	2279x1.36=3099	3486.57	-	3341.57	нет	-	Увеличение площади за счет городских земель
4	-	Администрация г. Перми	ул. Каляева, 21	Государственная собственность	Участок для организации зон отдыха и занятий спортом жителей квартала	-	-	-	-	4059.5	537.07	-	За счет фактически используемой муниципальной земли
5	59:01:1713116:0008	Казанцев Алексей Иванович	ул. Каляева, 19	Частная	под здание продовольственного магазина	0.08 - 0.06 га на 100 м ² торговой площади	507.6 / 100 x 700 = 3553.2	984.43	-	984.8	нет	-	Стоит на ГКУ

6	-	-	-	Государственная собственность	Под жилой дом по ул. Каляева,19	-	-	-	-	1180.07	нет	-	За счет фактически используемой муниципальной земли
7	59:01:1713120:6	-	ул. Нижне- Курьинская, 30	Государственная собственность	под жилой дом	-	450-2000	560	-	605.62	нет	-	За счет фактически используемой муниципальной земли
8	-	ЖПК "Пирс"	ул. Каляева, 11	Государственная собственность	ЦТП	по отмотке	289	-	-	324.89	25.03	-	Увеличение площади за счет городских земель
9	59:01:1713120:5	-	ул. Каляева, 11	Государственная собственность	жилой дом	Снорм=Sk x Yз.д., где Sk-общая жилая площ., Y-уд. показ. зем. доли	0.85 x 1344.1 = 1142.49	3864.05	-	3651.07	474.75	-	Увеличение площади за счет городских земель
	59:01:1713120:9	-					1.31 x 779.7 = 1021.41	2715					
10	59:01:1713122:1	-	ул. Каляева, 9	Государственная собственность	Под строительство	по заданию на проектирование	-	-	-	1092.07	нет	-	Стоит на ГКУ
11	59:01:1713120:1	-	ул. Каляева, 9	Государственная собственность	Под строительство	по заданию на проектирование	-	-	-	412.89	нет	-	Стоит на ГКУ
12	-	МО город Пермь	Калинина, 36	Государственная собственность	ЦТП	по отмотке	-	-	-	321.64	нет	-	За счет фактически используемой муниципальной земли
13	59:01:1713116:17	-	Калинина 36а	Государственная собственность	ТП	по отмотке	-	-	-	104.64	нет	-	Стоит на ГКУ
14	59:01:1713116:16	Администрация г. Перми	ул. Каляева, 17	Государственная собственность	жилой дом	Снорм=Sk x Yз.д., где Sk-общая жилая площ., Y-уд. показ. зем. доли	1635.3x1.35=2159	3946.94	-	3461.71	нет	-	Увеличение площади за счет городских земель
15	-	-	ул. Танцорова, 28	Муниципальная собственность 10.01.2007 59- 59-01/124/2006- 073;Постоянное бессрочное пользование 10.07.2001 59- 1/03-11/2001-74	детский сад	35 м ² на 1 человека	35 x 146 = 5110	-	9738	9765.98	нет	-	Стоит на ГКУ
16	59:01:1713120:19	ТСЖ Каляева, 11/1	ул. Каляева, 11/1	Государственная собственность	под строительство жилого дома	по заданию на проектирование	0.85 x 2687.1 = 2284.04	4346.75	-	4346.11	314.16	-	Стоит на ГКУ
17	-	-	ул. Каляева, 11	Государственная собственность	Трансформаторная подстанция	по отмотке	89.81	-	-	89.81	нет	-	За счет фактически используемой муниципальной земли

18	59:01:1713120:0022	ООО "Фирма"Никсон"	Танцорова, 29	индивидуальная собственность 24.07.2007 59-59-24/044/2007-383	Конкурсная площадка под строительство жилого многоэтажного дома	-	-	2790.31	-	2789.45	нет	-	Стоит на ГКУ	
19	59:01:1713116:14	ООО Ателье "Чайка"	ул. Калинина, 34	Государственная собственность	Административное здание (ателье, парикмахерская, обувная мастерская, стомат. кабинет)	0.1 - 0.2 га на 10 раб. мест	-	395.4	-	1048.87	-	-	За счет фактически используемой муниципальной земли	
		Анохина Ольга Львовна						55						
		ТОО "Натали"						32						
		Товарищество юридическое "Зенин и Микрюкова"						0.1 га на 100 посещений в смену						20.5
20	59:01:1713116:9	ООО "Парус"	Калинина,32	Государственная собственность	под существующее здание ресторана "Парус"	0.2 - 0.15 га на 100 мест	-	1776	-	1776.33	нет	-	Стоит на ГКУ	
21	59:01:1713116:15	-	Калинина, 32	Государственная собственность	одноэтажное кирпичное здание склада	310 м ² на 1000 чел.	-	31.2	-	412.56	нет	-	Стоит на ГКУ	
22	59:01:1713116:6	ЖСКИЗ № 1 Кировского района	ул. Калинина, 32а	Государственная собственность	жилой дом	Снорм=Sk x Yз.д., где Sk-общая жилая площ., Y-уд. показ. зем. доли	6063x0.85=5153.55	7353	-	7440.18	-	-	Увеличение площади за счет городских земель	
23	-	Администрация г. Перми	ул. Нижне-Курьинская, 11а	Государственная собственность	жилой дом	Снорм=Sk x Yз.д., где Sk-общая жилая площ., Y-уд. показ. зем. доли	234.9x2.84=667	-	-	897.39	нет	-	За счет фактически используемой муниципальной земли	
24	59:01:1713116:4	Администрация г. Перми	ул. Калинина, 30а	Государственная собственность	жилой дом	Снорм=Sk x Yз.д., где Sk-общая жилая площ., Y-уд. показ. зем. доли	3292.8x1.36=4478	6991.13	-	5444.02	265.49	-	Увеличение площади за счет городских земель	
25	-	-	ул. Танцорова, 25	Государственная собственность	Конкурсная площадка	-	-	-	-	475.01	10.88	-	За счет фактически используемой муниципальной земли	
26	59:01:1713112:0016	арендатор: ООО "Фирма"Никсон"	Танцорова, 25	общая долевая собственность 1.03.2005 б/н	под строительство жилого дома	Снорм=Sk x Yз.д., где Sk-общая жилая площ., Y-уд. показ. зем. доли	-	2158.2 x 0.85 = 1834.47	6563.89	-	6564.49	609.89	-	Стоит на ГКУ
		2120.8 x 0.85 = 1802.68						-						
		-						-						
		-		-	магазин	0,8 га на 100 м ² торговой площади	111,8 / 100 x 800 = 894,4		-			-		

27	3116-10(условный номер)	арендатор:ОАО "Уралсвязинформ"	Калинина, 30	Государственная собственность	под встроенные помещения	<i>административные помещения:</i> 18.5 - 44 м ² на 1 работника; <i>предприятия бытового обслуживания</i> - 0.1 - 0.2 га на 10 раб. мест; <i>магазин</i> - 800 м ² на 100 м ² торгровой площади	36.3-проч., 91.1-учрежд., 93.2-быт.обсл., 112.4-торг. (112.4 / 100 x 800 = 899.2)	181.54	-	5346.32	111.36	-	Увеличение площади за счет городских земель
	59:01:1713116:1	Местная общественная организация МЖКовцев "Водник"		Государственная собственность	жилой дом	Снорм=Ск х Уз.д., где Ск-общая жилая площ., Уз-уд. показ. зем. доли	5222.1 x 0.85 = 4438.78	5345.7					
28	59:01:1713116:10	-	ул. Капитанская, 16	Государственная собственность	жилой дом	Снорм=Ск х Уз.д., где Ск-общая жилая площ., Уз-уд. показ. зем. доли	3989.2 x 0.85 = 3390.82	4416.98	-	4352.98	209.65	-	Увеличение площади за счет городских земель
		-			встроенные помещения	<i>административные помещения</i> 18,5 - 44 м ² на 1 работника	114,7 - учрежд.	-	-				
29	-	Администрация г. Перми	ул. Нижне-Курьинская, 30	Государственная собственность	Свободные земли	-	-	-	-	386.28	-	-	Увеличение площади за счет городских земель
30	-	Администрация г. Перми	ул. Нижне-Курьинская, 30	Государственная собственность	Свободные земли	-	-	-	-	657.14	-	-	Увеличение площади за счет городских земель

№ земельного участка на плане	Кадастровый номер земельного участка	Наименование землепользователя	Адрес объекта	Правоудостоверяющие объекты на объект недвижимости	Вид права на земельный участок	Характеристика объекта	Нормативный показатель, кв.м.	Нормативная площадь, кв.м.	Площадь по документам, кв.м.	Площадь существующих отводов, кв.м.	Площадь по проекту межевания, кв.м.	Сервитут, кв.м.	Соотношение	Примечание
Квартал № 3203, 4563, 4890														
1	59:01:1713203:6	ТСЖ "Адмирал-1"	ул. Адмирала Ушакова, 49	Разрешение на ввод объекта в эксплуатацию № 57 от 17.10.1996 Акт приемки законченного строительством объекта от 14.10.1996 Регистрационное удостоверение № 26-6-204 от 16.10.1997 Акт приемки законченного строительством объекта 30.12.1997 Разрешение на ввод объекта в эксплуатацию N 266 от 31.12.1997 Регистрационное удостоверение N 2-6-89 от 19.03.1998	общая долевая собственность 03.10.2008г. б/н	Многоквартирный жилой дом	Снорм=Ск х Уз.д., где Ск-общая жилая площ., У-уд. показ. зем. доли	8046	8541	-	8540.83	941	-	Участок поставленный на ГКУ
2	-	Администрация г. Перми	ул. Адмирала Ушакова, 59	Регистрационное удостоверение № 134 от 27.03.1996	-	Конкурсная площадка	Снорм=Ск х Уз.д., где Ск-общая жилая площ., У-уд. показ. зем. доли	222.7x2.84= 632	-	-	8248.31	-	-	-
	59:01:1713203:14	Администрация г. Перми	ул. Каляева, 39а	Регистрационное удостоверение № 128 от 27.03.1996				219.6x2.84=624	1631.88	-				
	59:01:1713203:15	Администрация г. Перми	ул. Каляева, 41	Регистрационное удостоверение № 125 от 27.03.1996				500.7x2.84=1422	1654.68	-				
	59:01:1713203:13	Администрация г. Перми	ул. Каляева, 41а	Регистрационное удостоверение № 126 от 27.03.1996				218.7x2.84=621	2116.6	-				
3	-	-	-	-	-	Под жилой дом по ул. Адмирала Ушакова, 49	-	-	-	64.7	-	-	За счет городских земель	
4	59:01:1713203:47	Неизвестных С.А. (аренда земли на 4 года 11 месяцев)	ул. Капитанская, 63а	-	Аренда земли с 20.11.2008г. по 03.05.2013 г. (№59-59/24/065/2008-069 от 20.11.2008г.)	"Продовольственный магазин с закуской"	Снорм=0.7 (20 мест*20 кв.м)+0.08га*100 кв.м.+3чел*18.5	Снорм=0.7(20*20)+0.8*50.73+3*18.5=741.4	1088.95	-	1088.95	-	-	Участок поставленный на ГКУ
5	-	Администрация г. Перми	ул. Адмирала Ушакова, 53	Регистрационное удостоверение № 282 от 10.08.1989	-	Многоквартирный жилой дом	Снорм=Ск х Уз.д., где Ск-общая жилая площ., У-уд.	5279.1x1.36=7180	-	-	7179	820.38	-	-

	-	ФГУП "Пермский завод им. С.М. Кирова"		Распоряжение № 258-р от 14.02.2000			показ. зем. доли								
6	-	"Пермский пороховой завод"	ул. Адмирала Ушакова, 49	-	-	трансформаторная подстанция	по отмостке	105.23	-	-	105.23	-	-	-	
7	-	Администрация г. Перми	ул. Адмирала Ушакова, 55/1	-	-	под многоквартирный жилой дом	Снорм=Ск х Уз.д., где Ск-общая жилая площ., Уз-уд. показ. зем. доли	3274.4*1.36=4453.2	-	-	5774.21	97.83	-	Увеличение площади за счет городских земель	
							торговая	0.8 на 100 кв.м. торг. пл.							432.1 x0.8=345.68
							быт. обслуживание	0.2 на 100кв.м.							277.8 x0.2=55.56
							учреждения	18.5 кв.м. на 1 сотрудника							18.5x20=370
8	-	-	-	-	-	Под жилой дом по ул. Адмирала Ушакова, 49	-	-	-	-	182.95	27.51	-	Увеличение площади за счет городских земель	
9	59:01:1713203:9	Администрация г. Перми	ул. Капитанская, 54	Регистрационное удостоверение № 91 от 27.03.1996	-	Конкурсная площадка	Снорм=Ск х Уз.д., где Ск-общая жилая площ., Уз-уд. показ. зем. доли	213.5x2.84=606	1218.01	-	8543.66	24.13	-	-	
	59:01:1713203:10	Администрация г. Перми	ул. Капитанская, 54а	Регистрационное удостоверение № 92 от 27.03.1996				226x2.84=642	1224.09						
	59:01:1713203:5	Администрация г. Перми	ул. Капитанская, 56	Регистрационное удостоверение № 89 от 27.03.1996				215.3x2.84=611	1098.29						
	59:01:1713203:8	Администрация г. Перми	ул. Капитанская, 56а	Регистрационное удостоверение № 87 от 27.03.1996				222.6x2.84=632	1359.7						
	59:01:1713203:11	Администрация г. Перми	ул. Капитанская, 58	Регистрационное удостоверение № 88 от 27.03.1996				218.7x2.84=621	903.63						
	-	-	ул. Капитанская, 58а	-				-	-						
10	-	-	ул. Адмирала Ушакова, 53	-	-	ЦТП	по отмостке	86.4	-	-	86.4	-	-	-	
11	-	Администрация г. Перми	ул. Адмирала Ушакова, 57/1	Регистрационное удостоверение № 281 от 20.07.1998	-	Многоквартирный жилой дом	Снорм=Ск х Уз.д., где Ск-общая жилая площ., Уз-уд. показ. зем. доли	3505.1x1.36=4767	-	-	5502.19	-	-	Увеличение площади за счет городских земель	
12	-	ЖСК № 12 Кировского района	ул. Каляева, 35	-	-	Многоквартирный жилой дом	Снорм=Ск х Уз.д., где Ск-общая жилая площ., Уз-уд. показ. зем. доли	3521.7x1.36=4790	-	-	6103	57.41	-	Увеличение площади за счет городских	

	59:01:7110:1	арендатор: Терентьева Юлиана Юрьевна	ул. Каляева, 35	Аренда, рег. №59-1/03-8/2002-634 от 27.06.2002г., срок: с 04.04.2002 по 03.04.2005	-	под автомобильную стоянку	-	-	2733.6	-			земель	
13	59:01:1713202:004	-	ул. Адмирала Ушакова, 55/1	общая долевая собственность	общая долевая собственность	Многоквартирный жилой дом	Снорм=Ск х Уз.д., где Ск-общая жилая площ., Уз-уд. показ. зем. доли	3274x0.98= 3209	3900.85	-	3901.11	-	-	Участок поставленный на ГКУ
14	59:01:1713203:1	Муниципальное образование г.Пермь	-		Муниципальная собственность	Городская канализационно-насосная станция "СРЗ"	-	-	-	-	408.67	-	-	Участок поставленный на ГКУ
15	-	Администрация г. Перми	ул. Адмирала Ушакова, 57/2	Регистрационное удостоверение № 280 от 14.07.1998	-	Многоквартирный жилой дом	Снорм=Ск х Уз.д., где Ск-общая жилая площ., Уз-уд. показ. зем. доли	3537.2x1.36=4811	-	-	6625.74	-	-	Увеличение площади за счет городских земель
16	59:01:1717066:5	-	ул. Каляева, 35а/ ул. Волгодонская, 10	-	-	под учебный корпус производственной базы	по заданию на проектирование	по заданию на проектирование	-	-	8066.31	-	-	Участок поставленный на ГКУ
16/1	-	-	-	-	-	Под жилой дом по ул. Каляева, 35а/ ул. Волгодонская, 10	-	-	-	-	359.01	-	-	Увеличение площади за счет городских земель
17	59:01:1713202:5	-	ул. Каляева, 35а/ ул. Волгодонская, 10	-	-	газорегуляторный пункт	по отмотке	по отмотке	-	-	82.35	-	-	Участок поставленный на ГКУ
18	-	ЖСК № 17 Кировского района	ул. Адмирала Ушакова, 57/3	Акт приемки здания госкомиссией от 30.06.1981	-	Многоквартирный жилой дом	Снорм=Ск х Уз.д., где Ск-общая жилая площ., Уз-уд. показ. зем. доли	3557.5x1.36=4838	-	-	6529.84	-	-	Увеличение площади за счет городских земель
19	-	ФГУП "Пермский завод им. С.М. Кирова	ул. Адмирала Ушакова, 55	-	-	Многоквартирный жилой дом	Снорм=Ск х Уз.д., где Ск-общая жилая площ., Уз-уд. показ. зем. доли	5390.6x0.98=5283	-	-	11169	739	-	Увеличение площади за счет городских земель
20	-	Жилищно-строительный кооператив № 42	ул. Волгодонская, 16	-	-	Многоквартирный жилой дом	Снорм=Ск х Уз.д., где Ск-общая жилая площ., Уз-уд. показ. зем. доли	1773.5x1.36=2411.96	-	-	3992	-	-	Увеличение площади за счет городских земель
21	-	-	ул. Каляева, 35а/ ул. Волгодонская, 11	-	-	ТП	по отмотке	по отмотке	-	-	50.31	-	-	
22	-	Администрация г. Перми	ул. Адмирала Ушакова, 55/1	-	-	Земельный участок для организации зон отдыха и занятий спортом жителей квартала	по заданию на проектирование	по заданию на проектирование	-	-	3982	-	-	Увеличение площади за счет городских земель

23	-	ЖСК № 13 Кировского района	ул. Волгодонская, 12	-	-	Многоквартирный жилой дом	Снорм=Ск х Уз.д., где Ск-общая жилая площ., У-уд. показ. зем. доли	3538x1.36=4811.68	-	-	6985.05	77.27	-	Увеличение площади за счет городских земель
24	-	Администрация г. Перми	ул. Волгодонская, 16	-	-	Земельный участок для организации зон отдыха и занятий спортом жителей квартала	-	-	-	-	3421	94.28	-	-
25	-	ФГУП "Пермский завод им. С.М. Кирова	ул. Адмирала Ушакова, 55/2	-	-	Многоквартирный жилой дом	Снорм=Ск х Уз.д., где Ск-общая жилая площ., У-уд. показ. зем. доли	8736.4x0.85=7426	-	-	12976	232	-	Увеличение площади за счет городских земель
	-	Свидетельство о государственной регистрации права № 59-59-24/070/2007-281 от 21.12.2007												
	-	Договор купли-продажи объекта нежилого фонда от 19.01.1995												
26	-	ТОО "Рада"	-	-	-	торговля	Магазин 0.7x100 кв.м. торговой площади, 400 кв.м. земельного участка	0.7x1357.1x4=3799.88	-	-	-	-	-	Увеличение площади за счет городских земель
27	-	-	ул. Волгодонская, 20а	-	Муниципальная собственность 08.04.2009 59-59-24/04/2009-750	школа № 87	по заданию на проектирование	по заданию на проектирование	-	-	28724.65	-	-	Участок поставленный на ГКУ
28	-	Завод им. С.М. Кирова	ул. Волгодонская, 18	Распоряжение № 258-р от 14.02.2000	-	Многоквартирный жилой дом	Снорм=Ск х Уз.д., где Ск-общая жилая площ., У-уд. показ. зем. доли	1770.4x1.36=2408	-	-	2962	-	-	Увеличение площади за счет городских земель
29	-	-	ул. Волгодонская, 12	-	-	ТП	по отмотке	по отмотке	-	-	92.57	-	-	Участок поставленный на ГКУ
30	-	Администрация г. Перми	ул. Адмирала Ушакова, 59/3	-	-	Распределительный пункт	-	-	-	-	213.16	-	-	-
31	-	-	Волгодонская, 14	-	-	ЦТП	по отмотке	-	-	-	227.36	-	-	-
32	59:01:1717066:7	НПО им. Кирова	ул. Адмирала Ушакова, 59/3	Регистрационное удостоверение Пермского БТИ № 870 от 22.11.1995	-	Многоквартирный жилой дом	Снорм=Ск х Уз.д., где Ск-общая жилая площ., У-уд. показ. зем. доли	6854.9x0.98=6718	6372	-	6810.42	56.85	-	-
33	-	-	ул. Адмирала Ушакова, 59/3	-	-	ЦТП	по отмотке	по отмотке	-	-	358.23	-	-	-

34	-	ФГУП "Пермский завод им. С.М. Кирова"	ул. Волгодонская, 20	Распоряжение № 258-р от 14.02.2000	-	Многоквартирный жилой дом	Снорм=Ск х Уз.д., где Ск-общая жилая площ., У-уд. показ. зем. доли	1735x1.36= 2360	-	-	2860.92	-	-	Увеличение площади за счет городских земель
	-	-		-	-	торговая	0.08 га на 100 м2 торговой площади	59.1 / 100 x 800 = 472.8						
	-	-	ул. Волгодонская, 20	-	-	хозяйственный корпус	18.5 - 44 м2 на 1 раб.	-						
35	59:01:1713202:6	ФГУП "Пермский завод им. С.М. Кирова"	ул. Волгодонская, 14	Распоряжение № 258-р от 14.02.2000	-	Многоквартирный жилой дом	Снорм=Ск х Уз.д., где Ск-общая жилая площ., У-уд. показ. зем. доли	3569.7x1.36=4855	-	-	7717.89	-	-	Увеличение площади за счет городских земель
36	59:01:1713202:6	ООО "Пион"	Волгодонская, 14	собственность	частная	под здание магазина	0.06 - 0.04 га на 100 м2 торговой площади	1155.8 / 100 x 500x0.5 = 2889	2160.36	-	2160.33	42.09	-	Участок поставленный на ГКУ
37	59:01:1717066:9	Мини-рынок "Волгодонский"	ул. Адмирала Ушакова	-	-	Мини-рынок "Волгодонский"	по заданию на проектирование	по заданию на проектирование	-	-	2540.00	-	-	Участок поставленный на ГКУ
38	-	Под строительство комплекса жилых домов	В кв. 81,82,83,84 Н. Курьинского лесничества Закамского лесхоза	-	Федеральная собственность 24.11.2006 59-59-01/116/2006-441	Под строительство 9-16 этажных домов	по заданию на проектирование	по заданию на проектирование	-	-	28176.67	-	-	Участок поставленный на ГКУ
39	-	Администрация г. Перми	ул. Адмирала Ушакова, 59/1	Регистрационное удостоверение № 279 от 14.07.1996	-	Многоквартирный жилой дом	Снорм=Ск х Уз.д., где Ск-общая жилая площ., У-уд. показ. зем. доли	8672.3x0.98=8498.85	-	-	19302.62	146.95	-	Увеличение площади за счет городских земель
	-	-		-	-	павильон игровых автоматов	по заданию на проектирование	по заданию на проектирование	-	-				
	-	-		-	-	кафе	0.2 - 0.25 га на 100 мест	52.4 x50x0.25=655	-	-				
	-	-		-	-	торговый павильон	по заданию на проектирование	по заданию на проектирование	-	-				
	-	Администрация г. Перми	ул. Адмирала Ушакова, 59/2	Регистрационное удостоверение № 278 от 13.07.1998	-	Многоквартирный жилой дом	Снорм=Ск х Уз.д., где Ск-общая жилая площ., У-уд. показ. зем. доли	4792.2x0.98=4696	-	-				
40	-	Администрация г. Перми	ул. Адмирала Ушакова, 59/3	-	-	Земельный участок для организации зон отдыха	по заданию на проектирование	по заданию на проектирование	-	-	1192.01	25.67	-	Увеличение площади за счет городских земель
41	-	-	-	-	-	Под жилой дом по ул. Волгодонская, 22	-	-	-	-	1224.91	-	-	Увеличение площади за счет городских земель

42	-	Администрация г. Перми	ул. Волгодонская, 22	-	-	Детский сад № 409	35 м2 на человека	35*180=6300	-	-	9621.34	-	-	По фактическому использованию
	-	Администрация г. Перми		-	-	склад	740 м2 на 1000 чел.							
43	-	Администрация г. Перми	ул. Волгодонская, 24	-	-	трансформаторная подстанция №1689 ЭСК "Судозаводская"	на основании проекта границ земельного участка от 22.11.2004г.	по отмотке	-	-	99.38	-	-	Участок поставленный на ГКУ
44	59:01:1717066:3	ЖСК № 19 при администрации Кировского района	ул. Волгодонская, 24	-	-	Многоквартирный жилой дом	Снорм=Ск х Уз.д., где Ск-общая жилая площ., Уз-уд. показ. зем. доли	2621.2x1.36=3565	-	-	4478.8	-	-	Увеличение площади за счет городских земель
	7066-19(условный номер)	арендатор:Гаджи мурадов Бекирзада Шихмурадович	Волгодонская, 24	Аренда, рег. №59-1/03-2/2001-843 от 12.03.2001г., срок: с 12.03.2001 сроком на 3года	-	под торговый павильон	-	-	25					
45	-	Администрация г. Перми	ул. Волгодонская, 26	Регистрационное удостоверение № 481 от 10.08.1998	-	Многоквартирный жилой дом	Снорм=Ск х Уз.д., где Ск-общая жилая площ., Уз-уд. показ. зем. доли	3653 x 1.36 + 982 x 1.36 + 2665.4 x 1.36 = 9929	-	-	11709.18	180.78	-	Увеличение площади за счет городских земель
	-	Администрация г. Перми		Регистрационное удостоверение № 481 от 01.07.1998										
	-	Администрация г. Перми		Регистрационное удостоверение № 481 от 07.07.1998										
46	-	Администрация г. Перми	ул. Волгодонская, 26	-	-	Земельный участок для организации зон отдыха	-	-	-	-	7520.5	-	-	Увеличение площади за счет городских земель
47	-	-	-	-	-	Под жилой дом по ул. Адмирала Ушакова, 59/1 и ул. Адмирала Ушакова, 59/2	-	-	-	-	166.22	-	-	Увеличение площади за счет городских земель
48	-	-	-	-	-	Под жилой дом по ул. Волгодонская, 20а	-	-	-	-	769.47	-	-	Увеличение площади за счет городских земель
49	-	ТСЖ "Волгодонская, 24а"	ул. Волгодонская, 24а	-	-	Многоквартирный жилой дом	Снорм=Ск х Уз.д., где Ск-общая жилая площ., Уз-уд. показ. зем. доли	1750x1.36= 2380	-	-	2380.35	-	-	-
50	-	-	-	-	-	Под жилой дом по ул. Каляева, 35	-	-	-	-	659	57	-	Увеличение площади за счет городских земель