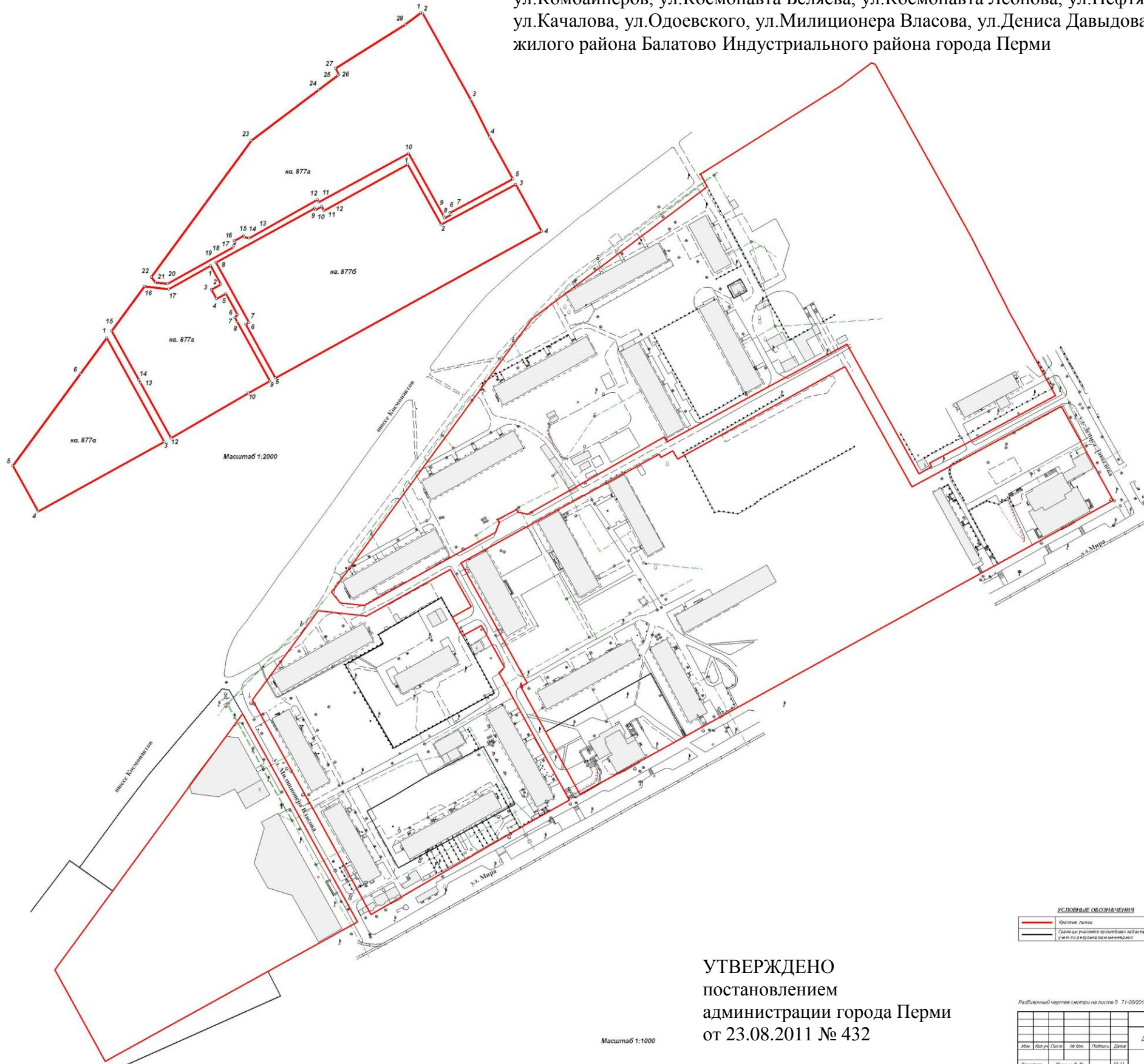


**План красных линий** к проекту планировки территории, ограниченной ул.Мира, ул.Комбайнеров, ул.Космонавта Беляева, ул.Космонавта Леонова, ул.Нефтяников, ул.Качалова, ул.Одоевского, ул.Милиционера Власова, ул.Дениса Давыдова, ул.Геологов жилого района Балатово Индустриального района города Перми



ГЕОДАНИЕ				
№	Х.м	У.м	Длина, м	Дирекционный угол
Получено № 017-03/000177 от 01.08.11				
1	4895.53	4308.00	2.80	114°02'30"
2	4895.60	4305.20	2.80	114°02'30"
3	4794.76	4243.10	128.47	107°01'49"
4	4811.32	4218.81	63.83	107°01'59"
5	4896.09	4198.05	63.77	107°01'59"
6	4895.74	4202.40	62.37	107°01'59"
7	4893.13	4208.09	2.73	107°01'59"
8	4897.09	4277.39	8.47	107°01'59"
9	4897.09	4277.39	2.80	137°00'42"
10	4895.24	4278.29	88.17	137°00'42"
11	4833.77	4324.04	130.52	147°01'19"
12	4897.03	4440.49	3.67	147°01'19"
13	4893.85	4442.19	3.67	147°01'19"
14	4843.76	4508.51	104.50	149°02'46"
15	4843.76	4508.51	6.30	187°00'14"
16	4846.05	4506.73	1.89	137°04'56"
17	4846.00	4507.63	13.82	147°00'27"
18	4847.71	4548.89	2.04	190°02'46"
19	4848.00	4548.87	4.38	189°00'14"
20	4851.10	4550.37	3.38	189°00'14"
21	4895.31	4551.21	2.38	189°00'14"
22	5005.87	4606.31	87.49	149°49'27"
23	5005.12	4603.99	15.74	239°22'44"
24	4894.26	4607.43	6.70	167°02'44"
25	4833.20	4623.60	218.56	030°01'59"
26	4794.44	4440.52	30.82	050°00'14"
27	4792.62	4478.84	1.87	094°00'29"
28	4792.72	4474.33	8.29	117°04'59"
29	4793.00	4478.79	106.08	05°02'37"
30	4888.68	4328.14	24.15	05°02'37"
Получено № 017-03/000178 от 01.08.11				
1	4846.13	4328.21	88.12	107°01'49"
2	4826.02	4323.91	109.84	087°02'29"
3	4825.09	4295.10	68.40	107°01'49"
4	4834.74	4293.62	394.82	147°01'49"
5	5124.04	4498.89	78.88	137°01'59"
6	5005.20	4505.14	4.61	087°01'59"
7	5005.84	4502.82	6.85	137°02'29"
8	4905.19	4503.71	86.15	137°02'29"
9	4904.76	4495.44	7.66	087°01'49"
10	4906.90	4444.30	2.42	107°01'49"
11	4892.74	4438.04	6.63	087°02'49"
12	4897.05	4433.60	123.60	087°02'29"
Получено № 017-03/000179 от 01.08.11				
1	5073.83	4778.12	153.83	107°01'49"
2	5207.64	4646.64	6.80	107°01'49"
3	5207.64	4646.64	186.50	147°01'49"
4	5297.32	4893.89	67.89	137°01'59"
5	5128.57	4836.62	147.36	030°01'59"
6	5128.78	4798.48	58.88	030°01'59"
Получено № 017-03/000180 от 01.08.11				
1	4878.38	4500.95	27.89	107°01'49"
2	5003.65	4567.22	13.85	147°01'49"
3	5005.30	4578.49	13.73	107°01'49"
4	5002.30	4572.62	13.70	087°01'49"
5	5015.87	4560.64	38.79	107°01'49"
6	5042.65	4549.83	38.79	107°01'49"
7	5048.71	4549.07	6.82	107°01'49"
8	5050.11	4546.02	87.88	107°01'49"
9	5128.60	4553.70	31.83	149°04'37"
10	5146.33	4531.49	116.18	137°04'51"
11	5202.79	4631.86	0.00	147°01'49"
12	5202.79	4631.86	81.49	137°01'49"
13	5132.46	4617.26	4.72	137°02'29"
14	5127.32	4613.52	72.35	137°01'59"
15	5094.04	4703.60	71.44	030°01'59"
16	5008.17	4666.12	31.83	080°02'44"
17	5009.77	4634.52	62.29	080°49'27"
18	4878.38	4500.95		

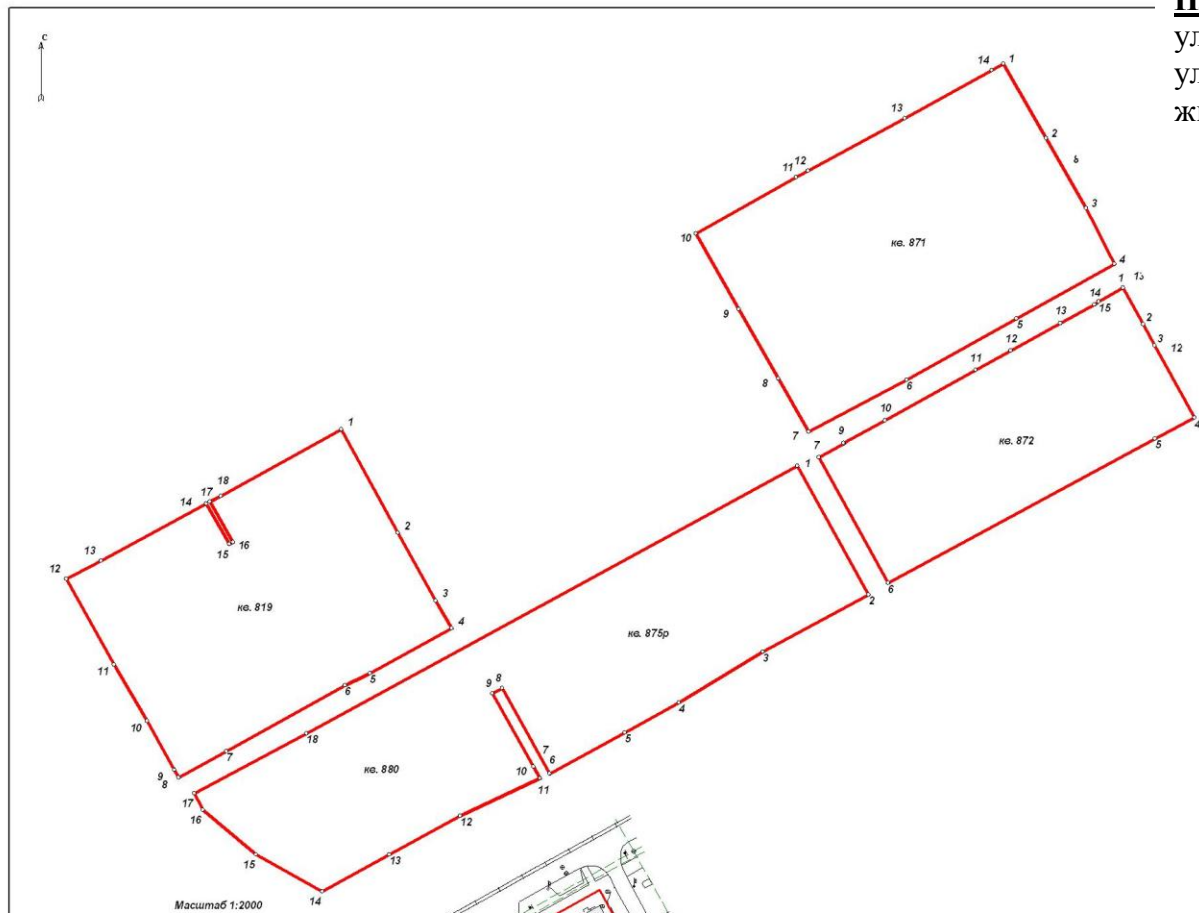
**УСЛОВНЫЕ ОБОЗНАЧЕНИЯ**  
 — Красные линии  
 — Границы земельных участков, кадастровый учет по результатам межевания

**УТВЕРЖДЕНО**  
 постановлением  
 администрации города Перми  
 от 23.08.2011 № 432

Масштаб 1:1000

Разбивочный чертеж смонтирован на листе 5 71-09/2010-ПП				
71-08/2010-ПП				
Департамент планирования и развития города Перми				
Имя	Инициал	Подпись	Дата	Лист
Директор	Шенкин Д. В.	07.11		8
Инженер	Антонов А. М.	07.11		
Проект планировки и части				Лист
устоявшегося красных линий				8
План красных линий				ООО «Бизнес и закон»

**План красных линий** к проекту планировки территории, ограниченной ул.Мира, ул.Комбайнеров, ул.Космонавта Беляева, ул.Космонавта Леонова, ул.Нефтяников, ул.Качалова, ул.Одоевского, ул.Милиционера Власова, ул.Дениса Давыдова, ул.Геологов жилого района Балатово Индустриального района города Перми



ГЕОМЕТРИЕ			
№	Х м	У м	Длина, м
<b>Площадь № 871 - 33872,49 кв.м.</b>			
1	4833,00	33872,49	68,18
2	4895,22	33333,51	63,34
3	4996,70	32871,74	49,81
4	4895,11	32793,19	89,34
5	5024,50	32871,74	89,80
6	5083,15	32444,43	88,16
7	5124,30	32022,40	49,47
8	5082,18	4096,39	63,49
9	5022,04	4077,87	69,04
10	4996,90	4171,88	82,43
11	4902,29	4030,38	58,85
12	4917,08	4022,82	67,40
13	4876,30	3948,02	79,13
14	4832,10	3876,75	58,89
1	4833,00	3827,43	68,18
<b>Площадь № 872 - 33049,05 кв.м.</b>			
1	5030,07	3372,36	33,05
2	5038,03	3396,43	39,25
3	5095,90	3742,19	65,38
4	5113,17	3735,65	66,53
5	5130,09	3746,91	241,31
6	5248,68	3899,26	331,11
7	5146,75	4074,22	22,79
8	5113,78	3894,24	6,55
9	5113,30	3894,50	37,49
10	5175,30	3884,50	62,34
11	5076,43	3898,46	31,84
12	5059,99	3884,41	49,81
13	5038,18	3822,24	30,87
14	5033,37	3798,16	4,41
15	5030,81	3791,85	22,30
1	5030,07	3772,36	33,05
<b>Площадь № 875p - 339,88 кв.м.</b>			
1	5155,49	4012,38	17,07
2	5154,00	3874,86	95,34
3	5209,24	4058,17	77,96
4	5239,63	4252,33	49,30
5	5263,60	4268,48	68,04
6	5396,24	4278,19	8,23
7	5398,04	4238,29	37,49
8	5328,09	4265,93	8,89
9	5332,44	4273,80	66,64
10	5390,56	4241,19	10,70
11	5399,89	4258,96	70,02
12	5428,63	4298,95	66,44
13	5460,66	4359,71	60,93
14	5499,70	4499,16	60,03
15	5495,48	4481,68	56,27
16	5424,00	4503,96	74,73
17	5411,82	4520,73	101,08
18	5384,27	4421,87	444,43
1	5395,49	4033,38	17,07
<b>Площадь № 880 - 44956,40 кв.м.</b>			
1	5152,50	4393,93	83,83
2	5104,67	4345,00	61,82
3	5026,71	4378,03	25,29
4	4960,91	4306,27	74,07
5	5036,30	4371,07	12,77
6	5026,00	4391,00	102,81
7	5078,31	4498,38	43,12
8	5098,22	4523,09	7,05
9	5093,17	4526,70	44,63
10	5054,10	4548,28	51,45
11	5099,67	4614,61	78,03
12	5141,40	4612,50	81,00
13	5112,07	4605,01	98,19
14	5189,56	4561,40	37,00
15	5233,68	4493,03	3,20
16	5272,18	4498,14	38,36
17	5380,01	4498,34	441
18	5178,65	4498,78	109,60
1	5152,50	4393,93	83,83

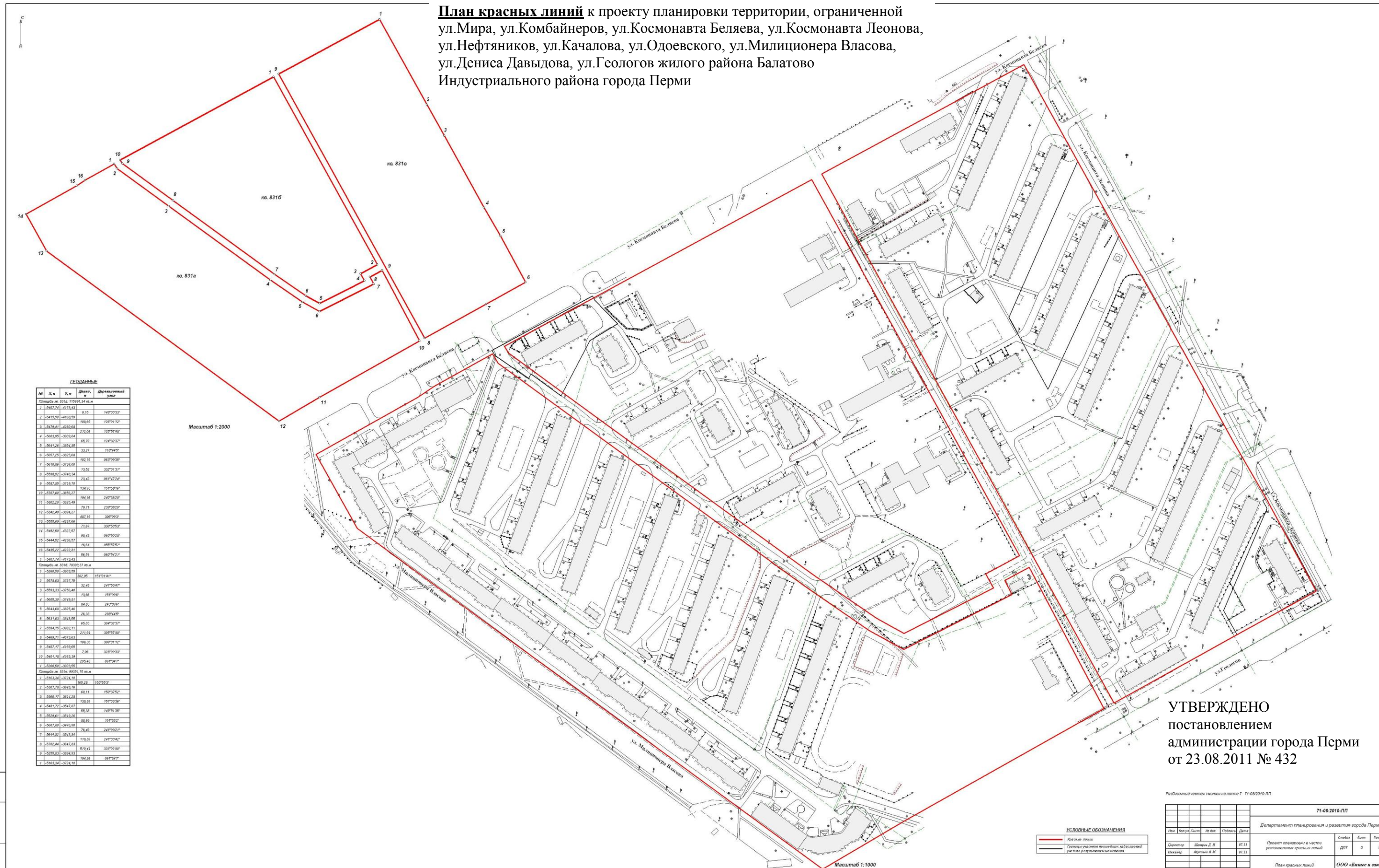
УТВЕРЖДЕНО  
постановлением  
администрации города Перми  
от 23.08.2011 № 432

УСЛОВНЫЕ ОБОЗНАЧЕНИЯ

—	Красные линии
—	Границы земельных участков, находящихся в государственной собственности
—	Границы земельных участков, находящихся в муниципальной собственности

71-08-2010-П							
№	Кол.ч.	Лист	№ док.	Получил	Дата		
Директор	Шарова Д. И.	07.11					
Инженер	Жукова А. М.	07.11					
Проект планировки и в части установленных красных линий					Сметы	Лист	Высота
План красных линий					ДТТ	2	8
					ООО «Битис и запови»		

**План красных линий** к проекту планировки территории, ограниченной ул.Мира, ул.Комбайнеров, ул.Космонавта Беляева, ул.Космонавта Леонова, ул.Нефтяников, ул.Качалова, ул.Одоевского, ул.Милиционера Власова, ул.Дениса Давыдова, ул.Геологов жилого района Балатово Индустриального района города Перми



**ГЕОДАНИЕ**

№	X, м	Y, м	Длина, м	Дирекционный угол
Площадь № 831а 17099,34 кв. м				
1	5487,24	4173,43	8,15	142°20'32"
2	5475,50	4168,20	108,69	129°11'12"
3	5478,41	4030,48	132,08	122°57'48"
4	5493,66	3899,04	85,79	114°30'32"
5	5493,28	3894,85	33,72	118°44'48"
6	5457,25	3875,63	102,78	98°39'36"
7	5410,40	3734,00	13,52	132°51'12"
8	5398,87	3740,34	23,42	98°14'24"
9	5397,80	3719,10	134,08	157°58'18"
10	5337,60	3696,27	194,10	249°32'24"
11	5302,20	3675,49	79,71	138°30'24"
12	5342,40	3694,27	487,19	300°00'00"
13	5255,00	4127,88	71,67	130°50'36"
14	5492,50	4322,57	85,43	98°50'24"
15	5444,50	4236,57	16,81	099°57'36"
16	5438,24	4222,81	16,51	082°54'12"
17	5407,24	4173,43	302,09	101°19'12"
Площадь № 831б 73380,37 кв. м				
1	5295,50	3893,50	88,28	101°56'36"
2	5219,63	3727,75	32,48	147°52'48"
3	5293,30	3796,40	13,06	151°09'36"
4	5305,30	3749,81	34,63	247°06'00"
5	5343,63	3675,48	26,33	292°44'00"
6	5337,63	3648,90	45,63	304°30'24"
7	5394,75	3602,11	211,87	309°57'48"
8	5489,71	4073,63	106,30	100°11'12"
9	5487,21	4199,68	7,06	107°00'36"
10	5487,21	4163,39	105,43	91°54'48"
Площадь № 831в 88957,29 кв. м				
1	5283,24	3724,10	165,28	101°56'36"
2	5207,20	3843,38	60,11	100°12'36"
3	5269,77	3824,08	138,89	157°52'36"
4	5493,27	3847,27	65,39	149°51'36"
5	5529,43	3819,28	88,93	151°13'36"
6	5507,80	3476,90	76,49	147°32'24"
7	5644,50	3543,90	118,89	147°50'48"
8	5702,44	3847,83	516,41	131°52'48"
9	5395,83	3884,83	174,26	98°54'48"
10	5383,24	3724,10	165,28	101°56'36"

**УТВЕРЖДЕНО**  
 постановлением  
 администрации города Перми  
 от 23.08.2011 № 432

**УСЛОВНЫЕ ОБОЗНАЧЕНИЯ**

- Красные линии
- Границы участков территории на балансовый учет по результатам изъятия

Разбивочный чертеж смонти на листе 7 71-092010-ПП

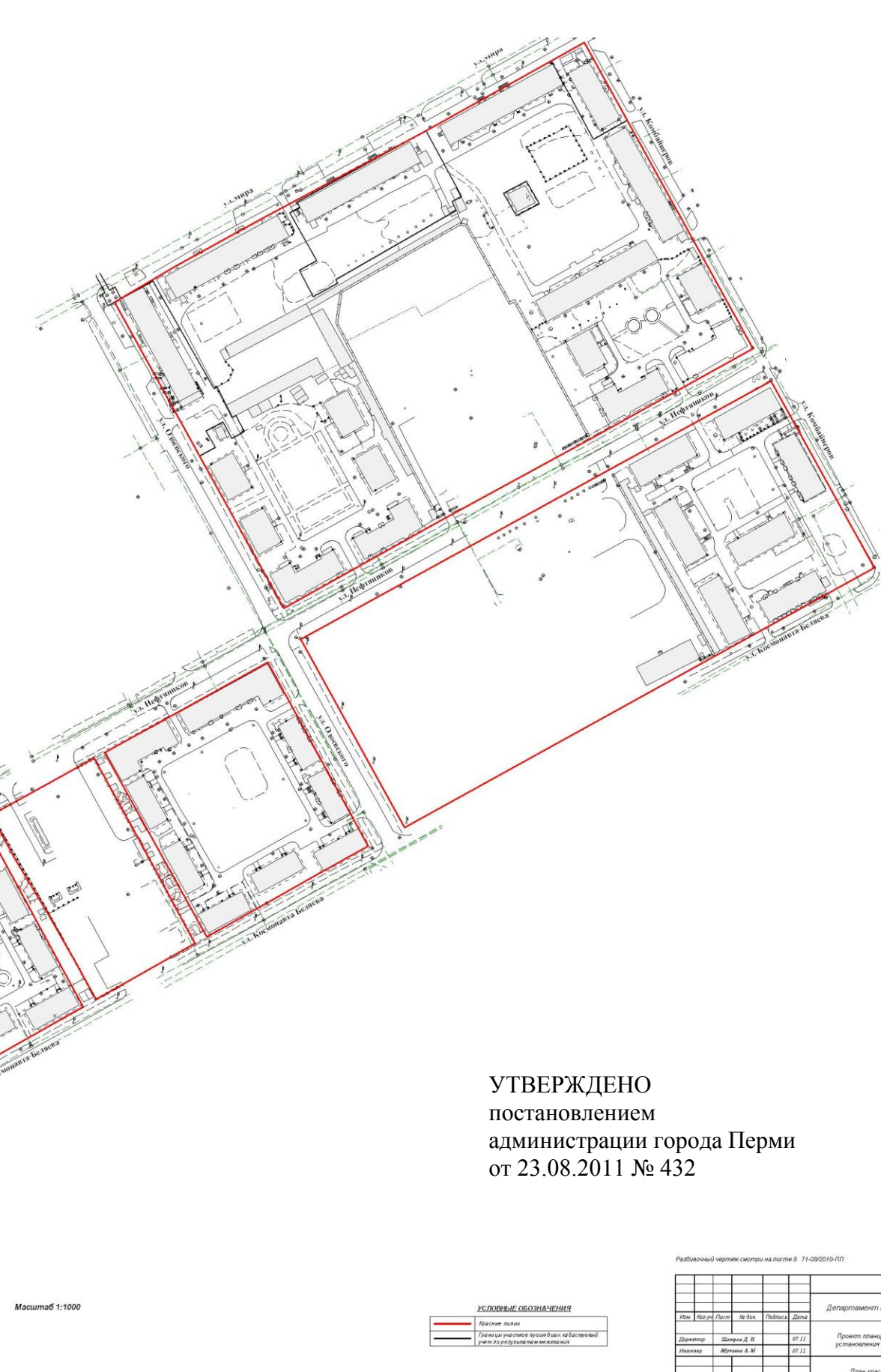
71-09 2010-ПП					
Имя	Вид	Участ	№ вкл	Листов	Дата
Директор	Шарова Д. И.			07.11	
Инженер	Ильина А. М.			07.11	

Департамент планирования и развития города Перми		Свой	Вкл	Листов
Проект планировки в части установления красных линий		ДП	3	8
План красных линий		ООО «Бизнес и закон»		

**План красных линий** к проекту планировки территории, ограниченной ул.Мира, ул.Комбайнеров, ул.Космонавта Беляева, ул.Космонавта Леонова, ул.Нефтяников, ул.Качалова, ул.Одоевского, ул.Милиционера Власова, ул.Дениса Давыдова, ул.Геологов жилого района Балатово Индустриального района города Перми



Масштаб 1:2000



Масштаб 1:1000

**УСЛОВНЫЕ ОБОЗНАЧЕНИЯ**  
 Красная линия  
 Границы участка проектируемой застройкой  
 Границы участка проектируемой застройки

**СВЕДЕНИЯ**

№	X, м	Y, м	Длина, м	Угловой угол
<b>Площадь № 838 5272,83 кв.м</b>				
1	4383,78	3074,58	188,20	331°59'11"
2	4565,87	2985,03	88,41	147°58'30"
3	4603,83	3072,07	86,01	247°23'37"
4	4642,02	3151,92	84,96	248°46'39"
5	4693,38	3233,87	84,96	331°59'11"
6	4531,30	3323,81	195,17	331°59'11"
7	4511,96	3258,82	38,15	098°32'29"
8	4487,28	3145,88	50,95	081°10'12"
9	4440,49	3156,47	89,32	081°47'19"
10	4403,38	3097,95	19,88	081°50'18"
<b>Площадь № 839 3072,59 кв.м</b>				
1	4383,78	3074,58	188,20	331°59'11"
2	4565,87	2985,03	88,41	147°58'30"
3	4603,83	3072,07	86,01	247°23'37"
4	4642,02	3151,92	84,96	248°46'39"
5	4693,38	3233,87	84,96	331°59'11"
6	4531,30	3323,81	195,17	331°59'11"
7	4511,96	3258,82	38,15	098°32'29"
8	4487,28	3145,88	50,95	081°10'12"
9	4440,49	3156,47	89,32	081°47'19"
10	4403,38	3097,95	19,88	081°50'18"
<b>Площадь № 842 2924,16 кв.м</b>				
1	4511,96	3258,82	110,89	181°42'47"
2	4531,30	3323,81	31,35	248°50'20"
3	4565,87	3274,62	86,05	248°31'11"
4	4598,77	3328,03	111,70	338°57'42"
5	4750,11	3351,24	45,92	081°17'57"
6	4718,78	3305,49	81,73	247°59'20"
7	4693,38	3258,82	187,73	241°09'20"
8	4603,83	3174,83	112,77	331°59'11"
9	4531,30	3097,95	186,88	081°12'24"
10	4487,28	3097,95	87,41	081°12'24"
11	4511,96	3258,82	110,89	181°42'47"
<b>Площадь № 846 2924,16 кв.м</b>				
1	4511,96	3258,82	110,89	181°42'47"
2	4531,30	3323,81	31,35	248°50'20"
3	4565,87	3274,62	86,05	248°31'11"
4	4598,77	3328,03	111,70	338°57'42"
5	4750,11	3351,24	45,92	081°17'57"
6	4718,78	3305,49	81,73	247°59'20"
7	4693,38	3258,82	187,73	241°09'20"
8	4603,83	3174,83	112,77	331°59'11"
9	4531,30	3097,95	186,88	081°12'24"
10	4487,28	3097,95	87,41	081°12'24"
11	4511,96	3258,82	110,89	181°42'47"
<b>Площадь № 847 3384,01 кв.м</b>				
1	4772,85	3334,49	53,16	181°57'52"
2	4819,33	3308,68	58,64	181°49'39"
3	4930,84	3289,83	66,38	248°30'56"
4	4950,68	3333,30	23,07	331°38'08"
5	4980,38	3344,35	30,39	338°14'57"
6	4983,89	3391,44	33,89	338°46'57"
7	4928,09	3377,28	15,06	333°33'09"
8	4831,89	3389,09	62,32	081°04'49"
9	4772,85	3334,49	112,48	181°57'52"
<b>Площадь № 847a 3384,01 кв.м</b>				
1	4805,73	3384,01	112,48	181°57'52"
2	4904,49	3340,14	67,80	247°31'29"
3	4937,89	3389,25	33,85	247°32'19"
4	4954,02	3429,01	17,22	331°19'21"
5	4938,92	3437,29	17,22	331°19'21"
6	4954,16	3483,78	86,67	331°19'21"
7	4928,09	3452,20	58,70	081°53'22"
8	4831,89	3389,09	43,31	081°04'49"
<b>Площадь № 847b 3384,01 кв.м</b>				
1	4817,42	3384,01	26,57	181°19'20"
2	4884,69	3488,89	90,74	181°19'20"
3	4984,02	3448,22	46,33	247°09'11"
4	4986,62	3488,78	46,33	247°09'11"
5	4987,75	3486,31	3,71	081°17'49"
6	5003,89	3518,89	32,81	248°37'49"
7	5022,74	3552,77	38,18	248°23'47"
8	5043,99	3586,65	43,95	247°59'12"
9	5031,82	3659,69	78,18	248°58'32"
10	5017,44	3684,17	40,22	248°58'32"
11	5019,42	3684,19	0,02	331°41'19"
12	5049,89	3723,42	59,28	338°26'40"
13	4999,09	3781,50	19,77	331°59'11"
14	4958,73	3878,95	45,95	081°04'49"
15	4938,78	3838,81	45,95	081°04'49"
16	4924,23	3878,23	23,07	081°04'49"
17	4905,73	3878,09	49,40	081°04'49"
18	4881,42	3852,69	82,22	081°04'49"
<b>Площадь № 848 5175,86 кв.м</b>				
1	4882,39	3600,79	125,88	181°19'17"
2	4792,76	3540,25	96,82	181°19'30"
3	4842,67	3517,88	82,22	248°57'11"
4	4887,56	3583,44	182,17	248°57'11"
5	4981,74	3781,29	24,09	331°38'08"
6	4994,58	3771,11	24,09	331°38'08"
7	4980,38	3788,69	31,18	331°38'08"
8	4963,03	3803,96	31,18	331°38'08"
9	4988,07	3778,02	29,23	081°53'32"
10	4989,09	3742,02	45,93	081°53'32"
11	4984,76	3717,24	18,74	081°17'42"
12	4957,17	3718,76	89,34	247°58'42"
13	4901,05	3805,77	91,43	331°19'30"
14	4819,89	3849,73	101,16	081°09'12"
15	4770,87	3781,18	183,02	081°09'12"
16	4682,39	3600,79	125,88	181°19'17"

**УТВЕРЖДЕНО**  
 постановлением  
 администрации города Перми  
 от 23.08.2011 № 432

Разбивочный чертеж см. на листе в 71-08/2010-ПП

71-08/2010-ПП			
Департамент планирования и развития города Перми			
Имя	Подпись	Дата	Должность
Директор	Шарова Д. И.	05.11	Проект планировки в части установления красных линий
Инженер	Алимова А. М.	05.11	ДТП
План красных линий			ООО «Бизнес и закон»

**План межевания** к проекту межевания территории, ограниченной ул.Мира, ул.Комбайнеров, ул.Космонавта Беляева, ул.Космонавта Леонова, ул.Нефтяников, ул.Качалова, ул.Одоевского, ул.Милиционера Власова, ул.Дениса Давыдова, ул.Геологов жилого района Балатово Индустриального района города Перми



- Условные обозначения**
- Красные линии
  - Пунктирные границы участков
  - Границы участков проведенные ГКУ по результатам межевания
  - Границы участков по проекту межевания
  - Ограничные зоны ТП, ЦТП, РЛ, ГРП
  - Существующие здания
  - Зоны с особыми условиями использования территории
  - Обременения для свободного доступа к смежным участкам
  - Ограничные зоны коммуникаций - коридоры ДЭП
  - Санитарно-защитная зона производственно-коммунальных объектов
  - Шумовая зона аэропорта
  - Границы межевания территории
  - 1 Новоручья на плане

**УТВЕРЖДЕНО**  
 постановлением  
 администрации города Перми  
 от 23.08.2011 № 432

Данные по земельным участкам представлены в таблице «Экспликация земельных участков по проекту межевания»

						71-08/2010-ПМ			
						Департамент планирования и развития территории г. Перми			
Пол.	Колуч.	Лист	№ док.	Подпись	Дата	Итого	Лист	Листов	
						Межевание территории города под многоквартирными жилыми домами	ИДПГ	1	6
Директор	Шаров Д. Н.				07.11	План межевания территории			
Исполнитель	Абулханов А. М.				07.11	Территория 119			
Формат А1						ООО «Бизнес и закон»			

М 1:1000

План № 01/11-01/11  
 Издание 1  
 Дата 07.11.11

**План межевания** к проекту межевания территории, ограниченной ул.Мира, ул.Комбайнеров, ул.Космонавта Беляева, ул.Космонавта Леонова, ул.Нефтяников, ул.Качалова, ул.Одоевского, ул.Милиционера Власова, ул.Дениса Давыдова, ул.Геологов жилого района Балатово Индустриального района города Перми



- Условные обозначения**
- Красные линии - Границы зон
  - Зеленые линии с крестиком - Планировочные границы участков
  - Черные линии с крестиком - Границы участков, проведенные ГКУ по результатам межевания
  - Синие линии - Границы участков по проекту межевания
  - Серые линии - Ограничения зон ТП, ЦТП, РП, ГРП
  - Серые заштрихованные области - Существующие здания
  - Розовые заштрихованные области - Зоны с особыми условиями использования территории
  - Синие заштрихованные области - Обременения для свободного доступа к смежным участкам
  - Синие пунктирные линии - Ограничения зон коммуникации - коридоры ЛЭП
  - Фиолетовые заштрихованные области - Санитарно-защитная зона производственно-коммунальных объектов
  - Зеленые заштрихованные области - Шумовая зона аэропорта
  - Синие пунктирные линии - Границы межевания территории
  - Желтый квадратик - Номер участка по плану

**УТВЕРЖДЕНО**  
 постановлением  
 администрации города Перми  
 от 23.08.2011 № 432

Данные по земельным участкам представлены в таблице «Экспликация земельных участков по проекту межевания»

№ п/п	№ докум.	№ докум.	Подпись	Дата	71-08/2010-ПМ	Страницы	Листы	Листов
					Департамент планирования и развития территории г. Перми			
					Межевание территории города под многоквартирными жилыми домами	ТБПТ	2	6
					План межевания территории Территория 119			ООО «Бизнес в земле»
					Формат А1			

M 1:1000

Имя, Фамилия, Инициалы  
 Подпись и дата  
 Имя, Фамилия, Инициалы

**План межевания** к проекту межевания территории, ограниченной ул.Мира, ул.Комбайнеров, ул.Космонавта Беляева, ул.Космонавта Леонова, ул.Нефтяников, ул.Качалова, ул.Одоевского, ул.Милиционера Власова, ул.Дениса Давыдова, ул.Геологов жилого района Балатово Индустриального района города Перми



УТВЕРЖДЕНО  
 постановлением  
 администрации города Перми  
 от 23.08.2011 № 432

Данные по земельным участкам представлены в таблице «Экспликация земельных участков по проекту межевания»

№ п/п	Код	Лист	№ док.	Площадь	Дата	71-08/2010-ИМ		
						Департамент планирования и развития территории г. Перми		
№ п/п	Код	Лист	№ док.	Площадь	Дата	Страна	Лист	Листов
Директор	Шаров Д. И.				07.11	Мексиканская территория города под многоквартирными жилыми домами	3	6
Исполнитель	Абулханов А. М.				07.11	План межевания территории		ООО «Бизнес и Недвижимость»
Формат А3						Территория 119		

M 1:1000

Итого листов: 6  
 Лист № 3 из 6  
 Дата: 07.11.2010

**План межевания** к проекту межевания территории, ограниченной ул.Мира, ул.Комбайнеров, ул.Космонавта Беляева, ул.Космонавта Леонова, ул.Нефтяников, ул.Качалова, ул.Одоевского, ул.Милиционера Власова, ул.Дениса Давыдова, ул.Геологов жилого района Балатово Индустриального района города Перми



УСЛОВНЫЕ ОБОЗНАЧЕНИЯ

- Красные линии
- Пунктирные границы участков
- Границы участков по кадастру ГКУ по результатам межевания
- Границы участков по проекту межевания
- - - Ограничение зоны ПП, ЦПН, РП, ГРП
- Существующие здания
- Зоны с особыми условиями использования территории
- Обременения для свободного доступа в смежные участки
- Ограничение зоны коллективной - коридоры ЛЭП
- Санитарно-защитная зона производственно-складовых объектов
- Шумовая зона аэропорта
- Границы межевания территории
- Номер участка по плану

**УТВЕРЖДЕНО**  
 постановлением  
 администрации города Перми  
 от 23.08.2011 № 432

Данные по земельным участкам представлены в таблице «Экспликация земельных участков по проекту межевания»

						71-08/2010-ИДМ				
						Департамент планирования и развития территории г. Перми				
Площ.	Вид	Лич.	№ кв.	Подпись	Дата	Межевание территории города под многоквартирными жилыми домами		Страницы	Лист	Листов
								ГВПГ	4	6
Директор	Шаповал Д.И.				07.11	План межевания территории				
Владелец	Абулханов А.М.				07.11	Территория 119		ООО «Бизнес и право»		
Формат А1										

M 1:1000

Лист № 4 из 6



**План межевания** к проекту межевания территории, ограниченной ул. Мира, ул. Комбайнеров, ул. Космонавта Беляева, ул. Космонавта Леонова, ул. Нефтяников, ул. Качалова, ул. Одоевского, ул. Милиционера Власова, ул. Дениса Давыдова, ул. Геологов жилого района Балатово Индустриального района города Перми



- УСЛОВНЫЕ ОБОЗНАЧЕНИЯ**
- Красные линии
  - $\times$  Планировочные границы участков
  - Границы участков по исходным Г.У.У по результатам межевания
  - Границы участков по проекту межевания
  - - - Ограничные зоны ТП, ЦТП, РП, ГРП
  - Существующие здания
  - Зоны с особыми условиями использования территории
  - Обозначения для свободного доступа к смежным участкам
  - Ограничная зона коммуникаций - курсы ДЭП
  - Санитарно-защитная зона производственно-коммунальные объекты
  - Шумовая зона аэропорта
  - Граница межевания территории
  - Новор учаска на плане

**УТВЕРЖДЕНО**  
 постановлением  
 администрации города Перми  
 от 23.08.2011 № 432

Данные по земельным участкам предоставлены в таблице  
 «Экспликация земельных участков по проекту межевания»

						71-08/2010-024			
						Департамент планирования и развития территории г. Перми			
Имя	Колуч	Лист	№ док.	Подпись	Дата	Масштаб территории города под многоквартирными жилыми домами	Страниц	Лист	Листов
Директор	Шаров Д. И.				07.11	ПМТ	5	6	
Исполнитель	Музыка А. М.				07.11				
Формат А3						План межевания территории Территория 119	ООО «Бизнес и закон»		

М 1:1000

Имя, Фамилия, Имя Отчество, Должность, Подпись, Дата

**План межевания** к проекту межевания территории, ограниченной ул.Мира, ул.Комбайнеров, ул.Космонавта Беляева, ул.Космонавта Леонова, ул.Нефтяников, ул.Качалова, ул.Одоевского, ул.Милиционера Власова, ул.Дениса Давыдова, ул.Геологов жилого района Балатово Индустриального района города Перми

С ↑



- Условные обозначения**
- Красные линии
  - X — Изначальные границы участков
  - Границы участков проведенные ГКУ по результатам межевания
  - Границы участков по проекту межевания
  - Очертная зона ТП, ЦТП, РП, ГРП
  - Существующие здания
  - Зоны с особыми условиями использования территории
  - Обременения для свободного доступа к смежным участкам
  - Очертная зона коммуникаций - коридоры ЛЭП
  - Санитарно-защитная зона производственно-коммунальных объектов
  - Шумовая зона аэропорта
  - Границы межевания территории
  - Новое участка на плане

**УТВЕРЖДЕНО**  
 постановлением  
 администрации города Перми  
 от 23.08.2011 № 432

Данные по земельным участкам предоставлены в таблице «Экспликация земельных участков по проекту межевания»

"1.08.2011г.г.м.					
Департамент планирования и развития территории г. Перми					
Пом.	Кодуч.	Лист	№ док.	Поиск	Дата
Директор	Штарк Д. Н.				07.11
Исполнитель	Абулкая А. М.				07.11
Формат А1					

М 1:1000

Имя, № докум., Дата, Выход, №

Масштаб территории города под многоквартирными жилыми домами	Страниц	Лист	Листов
План межевания территории Территория 119	ПВП	6	6
	ООО «Бизнес и закон»		

**Экспликация земельных участков по проекту межевания территории, ограниченной ул.Мира, ул.Комбайнеров, ул.Космонавта Беляева, ул.Космонавта Леонова, ул.Нефтяников, ул.Качалова, ул.Одоевского, ул.Милиционера Власова, ул.Дениса Давыдова, ул.Геологов жилого района Балатово Индустриального района города Перми**

№	Кадастровый номер земельного участка	Адрес земельного участка	Землепользователь	Правовое положение	Правоустанавливающие документы	Разрешенное использование	Площадь по документам, м2	Площадь по плану отвода, м2	Площадь по проекту м2	Нормативный показатель площади участка на единицу	Нормативная площадь участка, м2	Соотношение (проектн./норматив)	Обременение для обеспечения проезда и прохода, м2	Примечание
1	59:01:4410877:52 входит в единое землепользование 59:01:001000:106 (соответствует материалам межевания)	шоссе Космонавтов	МУ "Управление строительства города Перми"	Постоянное бессрочное пользование	Постановление №2154 от 21.09.2005	под строительство разворотного троллейбусного кольца	14363.21	14363.21	14363.21	по заданию на проектирование	-	-	-	без изменений
2	59:01:4410877:53 (соответствует материалам межевания)	шоссе Космонавтов, 213	МУ "Управление строительства города Перми"	Постоянное бессрочное пользование	-	под строительство инженерных коммуникаций и устройство строительной площадки на период строительства жилого дома со встроенно-пристроенными помещениями административно-общественного (многофункционального) назначения	3608.43	3608.43	3608.43	по заданию на проектирование	-	-	-	без изменений
3	59:01:4410877:51 (соответствует материалам межевания)	ул. Мира, 136, шос. Космонавтов, 213, 215, 217	МУ "Управление строительства города Перми"	Постоянное бессрочное пользование	Постановление №500 от 21.03.2005	под строительство жилых домов со встроенно-пристроенными помещениями многофункционального назначения	20666.13	20666.13	20666.13	-	-	-	-	без изменений
4	59:01:4410877:13 (подлежит уточнению при межевании)	ул. Мира, 132	Крекер Алевтина Викторовна	Аренда долгосрочная	Постановление №1065 от 31.05.1999 г.	под жилой дом со встроенными помещениями магазина промышленных товаров	2216.00	2216.00	2282	для жил.помещ. 5 эт. =1,34 на 1м2 жилой площади для торг.помещ.= 0,08 га на 100 м2 торговой площади для дет.сад. = 40 м2 на 1 место при вместимости до 100 чел.	S жил. = 2350,5 * 1,34 = 3149,67; S норм.торг.= 158,9 * 8 * 0,5 = 635,6; S норм.дет.сад.= 40 * 10 = 400 S норм.жил. =3149,67 + 635,6 + 400 = <b>4185</b>	0,5:1	118; 18	66.00
5	59:01:4410877:20 (соответствует материалам межевания)	ул. Мира, 130	Собственники жилых и нежилых помещений	Общая долевая собственность	-	под многоквартирный жилой дом со встроенными помещениями	3676.16	3676.16	3676.16	для жил.помещ. 5 эт. =1,34 на 1м2 жилой площади для торг.помещ.= 0,08 га на 100 м2 торговой площади для оф.помещ.=18,5 м2 на 1 сотрудника	S жил. = 2871,6 * 1,34 = 3847,94; S норм.торг.= 361,4 * 8 * 0,5 = 1445,6; S норм.оф.= 18,5 * 6 * 0,5 = 55,5; S норм.жил. = 3847,94 + 1445,6 + 55,5 = <b>5349</b>	0,7:1	-	без изменений
6	59:01:4410877:4 (подлежит уточнению при межевании)	ул. Мира, 128			-	под многоэтажный жилой дом	4191.00	4191.00	4191.00	для жил.помещ. 5 эт. =1,34 на 1м2 жилой площади для торг.помещ.= 0,08 га на 100 м2 торговой площади	S жил. = 3185,2 * 1,34 = 4268,17; S норм.торг.=38,8 * 8 * 0,5 = 155,2; S норм.жил. = 4268,17 + 155,2 = <b>4423</b>	0,9:1	434	без изменений

7	59:01:4410877:31 (соответствует материалам межевания)	ул. Мира, 122/2	Собственники жилых и нежилых помещений	Общая долевая собственность	-	под многоквартирный жилой дом	3594.57	3594.57	3594.57	для жил.помещ. 9 эт. =0,85 на 1м2 жилой площади для торг.помещ.=0,08 га на 100 м2 торговой площади для оф.помещ.=18,5 м2 на 1 сотрудника	S жил. = 1751,9 * 0,85 = 1489,12; S норм.торг.=26,1 * 8 * 0,5 = 104,4; S норм.оф.=18,5 * 45 * 0,5 = 416,25; S норм.жил. = 1489,12 + 104,4 + 416,25 = <b>2010</b>	1,8:1	-	без изменений
8	59:01:4410877:19 (подлежит уточнению при межевании)	ул. Мира, 126	-	-	-	под многоквартирный жилой дом	4940.00	4940.00	4940.00	-	-	-	-	без изменений
9	59:01:4410877:50 (подлежит уточнению при межевании)	шоссе Космонавтов, 160	-	-	-	под существующую трансформаторную подстанцию №7088 ЭСК "Балатовская"	66.00	66.00	66	по заданию на проектирование	-	-	-	без изменений
10	59:01:4410877:6 (соответствует материалам межевания)	шоссе Космонавтов, 205а	Муниципальное образовательное учреждение " Детская музыкальная школа №6"	Постоянное бессрочное пользование	Постановление №870 от 08.05.1996	под здание музыкальной школы	5027.00	5027.00	5027.00	по заданию на проектирование	-	-	-	без изменений
11	59:01:4410877:5 (подлежит уточнению при межевании)	шоссе Космонавтов, 209	-	-	-	под многоквартирный жилой дом	4029.00	4029.00	4029	для жил.помещ. 5 эт. =1,34 на 1м2 жилой площади для оф.помещ.=18,5 м2 на 1 сотрудника	S жил. = 2513,8 * 1,34 = 3368,49; S норм.оф.= 18,5 * 8 * 0,5 = 74; S норм.жил. = 3368,49 + 74 = <b>3442</b>	1,2:1	-	без изменений
12	59:01:4410877:14 (подлежит уточнению при межевании)	шоссе Космонавтов, 207	-	-	-	под многоквартирный жилой дом	2411.00	2411.00	2411	для жил.помещ. 5 эт. =1,34 на 1м2 жилой площади	S жил. = 3199,7 * 1,34 = <b>4288</b>	0,6:1	-	без изменений
13	59:01:4410877:18 (подлежит уточнению при межевании)	шоссе Космонавтов, 205	-	-	-	под многоквартирный жилой дом	2868.00	2868.00	2868	для жил.помещ. 5 эт. =1,34 на 1м2 жилой площади	S жил. = 3185,8 * 1,34 = <b>4269</b>	0,7:1	-	без изменений
14	нет	ул. Мира, 126а	ООО "Жилкомцентр"	Аренда долгосрочная	Распоряжение Гл. Адм. №3239-р от 15.11.2000	под общежитие	3788.90	3789.00	2446	для жил.помещ. 5 эт. =1,34 на 1м2 жилой площади	S норм.жил. = 2845,8 * 1,34 = <b>3813</b>	0,6:1	-	-1343.00
15	нет	шоссе Космонавтов, 203а	ООО "Жилкомцентр"	Аренда долгосрочная	Распоряжение Гл. Адм. №3239-р от 15.11.2000	под общежитие со встроенными помещениями	3705.70	3706.00	3351	для жил.помещ. 5 эт. =1,34 на 1м2 жилой площади для торг.помещ.=0,08 га на 100 м2 торговой площади для быт. обл.=0,1 га на 10 рабочих мест для оф.помещ.=18,5 м2 на 1 сотрудника	S жил. = 2324 * 1,34 = 3114,16; S норм.торг.= 31,6 * 8 * 0,5 = 126,4; S норм.быт. обл.= 100 * 2 * 0,5 = 100; S норм.оф.= 18,5 * 68 * 0,5 = 629; Sнорм.жил. = 3114,16 + 126,4 + 100 + 629 = <b>3970</b>	0,8:1	110	-355.00
16	59:01:4410877:22 (подлежит уточнению при межевании)	шоссе Космонавтов, 203	-	-	-	под многоквартирный жилой дом	3424.00	3424.00	3424	для жил.помещ. 5 эт. =1,34 на 1м2 жилой площади	S норм.жил. = 3200,8 * 1,34 = <b>4289</b>	0,8:1	-	без изменений
17	59:01:4410877:47 (подлежит уточнению при межевании)	шоссе Космонавтов	-	-	-	под бульвар	19529.00	19529.00	19529	по заданию на проектирование	-	-	-	без изменений
18	59:01:4410877:23 (подлежит уточнению при межевании)	шоссе Космонавтов, 201	-	-	-	под многоквартирный жилой дом	3346.00	3346.00	3346	для жил.помещ. 5 эт. =1,34 на 1м2 жилой площади	S норм.жил. = 3205,5 * 1,34 = <b>4295</b>	0,8:1	30	без изменений
19	59:01:4410877:26 (подлежит уточнению при межевании)	шоссе Космонавтов, 199	-	-	-	под многоквартирный жилой дом	3862.00	3862.00	3862	для жил.помещ. 5 эт. =1,34 на 1м2 жилой площади	S норм.жил. = 3194,3 * 1,34 = <b>4280</b>	0,9:1	-	без изменений

20	59:01:4410877:28 (подлежит уточнению при межевании)	шоссе Космонавтов, 197	-	-	-	под многоквартирный жилой дом	1764.00	1764.00	1764	для жил.помещ. 5 эт. =1,34 на 1м2 жилой площади	S норм.жил. = 1632,1 * 1,34 = <b>2187</b>	0,8:1	-	без изменений
21	59:01:4410877:55 (соответствует материалам межевания)	шоссе Космонавтов, 197б	ОАО энергетики и электрификации "Пермэнерго"	Аренда краткосрочная	Приказ агентства по управлению имуществом Пермского края от 09.04.2007 г. №571	для эксплуатации трансформаторной подстанции	88.60	88.60	88.60	по заданию на проектирование	-	-	-	без изменений
22	59:01:4410877:30 (подлежит уточнению при межевании)	шоссе Космонавтов, 197а	-	-	На основании описания земельного участка № 683 от 22.01.2004 г.	под многоквартирный жилой дом	3685.00	3685.00	3911	для жил.помещ. 5 эт. =1,34 на 1м2 жилой площади для оф.помещ.=18,5 м2 на 1 сотрудника	S жил. = 2324 * 1,34 = 3114,16; S норм.оф.= 18,5 * 58 * 0,5 = 536,5 S норм.жил. = 3114,16 + 536,5 = <b>3651</b>	0	286	226.00
23	59:01:4410877:27 (подлежит уточнению при межевании)	шоссе Космонавтов, 199а	ОАО "Трест №7"	Аренда долгосрочная	Постановление №200 от 11.03.2001 Договор аренды №199-01 от 18.04.2001	под общежитие со встроенными помещениями	3344.00	3344.00	3628	для жил.помещ. 5 эт. =1,34 на 1м2 жилой площади	S норм.жил. = 2972,6 * 1,34 = <b>3983</b>	0,9:1	-	284.00
24	59:01:4410876:34 (подлежит уточнению при межевании)	ул. Мира, 109	-	-	-	под многоквартирный жилой дом	2415.00	2415.00	2423	для жил.помещ. 5 эт. =1,34 на 1м2 жилой площади для оф.помещ.=18,5 м2 на 1 сотрудника	S жил. = 2391,5 * 1,34 = 1489,12; S норм.оф.= 18,5 * 68 * 0,5 = 629; S норм.жил. = 1489,12 + 629 = <b>2118</b>	1,1:1	183	8
25	59:01:4410876:33 (подлежит уточнению при межевании)	ул. Мира, 107	-	-	-	под многоквартирный жилой дом	3570.00	3570.00	3570	для жил.помещ. 5 эт. =1,34 на 1м2 жилой площади для торг.помещ.= 0,08 га на 100 м2 торговой площади для быт. обл.=0,1 га на 10 рабочих мест для оф.помещ.=18,5 м2 на 1 сотрудника	S жил. =2636,8 * 1,34 = 3533,31; S норм.торг.=246,7 * 8 * 0,5 = 986,8; S норм.быт. обл.=100 * 9 * 0,5 = 450; S норм.оф.=18,5 * 80 * 0,5 = 740; S норм.жил. = 3533,31 + 986,9 + 450 + 740 = <b>5710</b>	0,6:1	-	без изменений
26	59:01:4410876:35 (соответствует материалам межевания)	ул. Мира, 103	ООО "Мира 103"	Аренда долгосрочная	Постановление №2015 от 18.07.2002	под жилой дом со встроенными помещениями магазина продовольственных товаров на 1-м этаже и в подвале	3448.60	3570.00	3448.60	для жил.помещ. 5 эт. =1,34 на 1м2 жилой площади для торг.помещ.= 0,05 га на 100 м2 торговой площади	S жил. = 2602,3 * 1,34 = 3487,08; S норм.торг.= 1062,5 * 5 * 0,5 = 2656; S норм.жил. = 3487,08 + 2656 = <b>6143</b>	0,6:1	229	без изменений
27	59:01:4410876:41 (подлежит уточнению при межевании)	ул. Мира, 101	-	-	На основании описания земельного участка от 08.04.2004 г.	под многоквартирный жилой дом	2541.21	2534.00	2534	для жил.помещ. 5 эт. =1,34 на 1м2 жилой площади для торг.помещ.= 0,08 га на 100 м2 торговой площади для быт. обл.=0,1 га на 10 рабочих мест для оф.помещ.=18,5 м2 на 1 сотрудника	S жил. = 2452,1 * 1,34 = 3285,81; S норм.торг.= 213,1 * 8 * 0,5 = 852,4; S норм.быт. обл.= 100 * 5 * 0,5 = 250; S норм.оф.= 18,5 * 3 * 0,5 = 27,75; S норм.жил. = 3285,81 + 852,4 + 250 + 27,75 = <b>4416</b>	0,6:1	114	без изменений

28	59:01:4410876:27 (подлежит уточнению при межевании)	ул. 2-ая Гамовская, 22	-	-	На основании описания земельного участка № 583 от 15.01.2004 г.	под многоквартирный дом	1468.00	1468.00	1468	для жил.помещ. 4 эт. =1,57 на 1м2 жилой площади для общ.пит.= 0,2 га на 100 мест	S жил.= 1188,8 * 1,57 = 1866,41; S норм.общ.пит.= 20 * 10 * 0,5 = 100; S норм.жил.= 3718,81 + 100 = <b>1966</b>	0,7:1	307	без изменений
29	59:01:4410876:28 (подлежит уточнению при межевании)	ул. 2-ая Гамовская, 20	-	-	На основании описания земельного участка №578 от 20.01.2004 г.	под многоквартирный жилой дом	1584.00	1584.00	1584	для жил.помещ. 4 эт. =1,57 на 1м2 жилой площади для общ.пит.= 0,2 га на 100 мест	S жил.= 1197,4 * 1,57 = 1879,92; S норм.общ.пит.= 20 * 10 * 0,5 = 100; S норм.жил.= 1879,92 + 100 = <b>1980</b>	0,8:1	298	без изменений
30	59:01:4410876:38 (подлежит уточнению при межевании)	ул. 2-я Гамовская, 23	-	-	На основании описания земельного участка №576 от 20.01.2004 г.	под многоквартирный жилой дом	1303.00	1303.00	1303	для жил.помещ. 4 эт. =1,57 на 1м2 жилой площади для оф.помещ.=18,5 м2 на 1 сотрудника	S жил. = 1132 * 1,57 = 1777,24; S норм.оф.= 18,5 * 16 * 0,5 = 55,5 S норм.жил. = 1777,24 + 55,5 = <b>1833</b>	0,7:1	-	без изменений
31	59:01:4410876:39 (подлежит уточнению при межевании)	ул. 2-я Гамовская, 21	-	-	На основании описания земельного участка от 20.01.2004 г. № 572	под многоквартирный жилой дом	1404.00	1404.00	1404	для жил.помещ. 4 эт. =1,57 на 1м2 жилой площади для торг.помещ.= 0,08 га на 100 м2 торговой площади для оф.помещ.=18,5 м2 на 1 сотрудника	S жил. = 1031,4 * 1,57 = 1619,3; S норм.торг.= 116,7 * 8 * 0,5 = 466,8; S норм.оф.= 18,5 * 34 * 0,5 = 314,5 S норм.жил. = 1619,3 + 466,8 + 314,5 = <b>2401</b>	0,6:1	-	без изменений
32	59:01:4410876:16 (соответствует материалам межевания)	ул. Нефтяников, 60	ООО Торгово-хозяйственная фирма "Сделай сам"	Общая долевая собственность	Договор купли-продажи земельного участка №06/04 от 06.02.2002	под жилой дом со встроенными помещениями	2771.36	2771.36	2771.36	для жил.помещ. 5 эт. =1,34 на 1м2 жилой площади для торг.помещ.= 0,06 га на 100 м2 торговой площади	S жил. = 4533,2 * 1,34 = 6074,5; S норм.торг.= 556,8 * 6 * 0,5 = 1670,4; S норм.жил. = 6074,5 + 1670,4 = <b>7744,9</b>	0,4:1	-	без изменений
33	59:01:4410876:3 (соответствует материалам межевания)	ул. Нефтяников, 62а	ООО "Жилкомцентр"	Аренда долгосрочная	Постановление Главы города №2700 от 04.1.2002 Договор аренды земельного участка №553-02 от 23.12.2002	под 5-этажное кирпичное общежитие со встроенными помещениями (лит.А1)	1906.70	1906.70	1906.70	для жил.помещ. 5 эт. =1,34 на 1м2 жилой площади для торг.помещ.= 0,08 га на 100 м2 торговой площади для оф.помещ.=18,5 м2 на 1 сотрудника для быт. обл.=0,1 га на 10 рабочих мест	S жил. =1508,9 * 1,34 = 2021,9; S норм.торг.=31,3 * 8 * 0,5 = 125,5; S норм.оф.=18,5 * 2 * 0,5 = 18,5; S норм.быт. обл.=100 * 5 * 0,5 = 250; S норм.жил. = 2021,9 + 125,5 + 18,5 + 250 = <b>2416</b>	0,8:1	17	без изменений
34	нет	ул. Нефтяников, 62а	ООО "Жилкомцентр"	Аренда долгосрочная	Постановление №2700 от 04.10.2002	под 6-этажное кирпичное общежитие	1973.70	1974.00	2015	для жил.помещ. 6 эт. =1,39 на 1м2 жилой площади	S норм.жил. = 1632,1 * 1,39 = <b>2269</b>	0,9:1	-	41.00
35	59:01:4410875:18 (подлежит уточнению при межевании)	ул. Нефтяников, 59	Собственники жилых и нежилых помещений	Общая долевая собственность	-	под многоквартирный жилой дом	4654.42	4655.00	4682	для жил.помещ. 7 эт. =1,05 на 1м2 жилой площади для жил.помещ. 6 эт. =1,16 на 1м2 жилой площади для торг.помещ.= 0,08 га на 100 м2 торговой площади для оф.помещ.=18,5 м2 на 1 сотрудника	S жил. = 2789 * 1,05 = 2928,45; S жил. = 2741,3 * 1,16 = 3179,91; S норм.торг.= 53,2 * 8 * 0,5 = 212,8; S норм.оф.= 18,5 * 74 * 0,5 = 684,5; S норм.жил. = 2928,45 + 3179,91 + 212,8 + 684,5 = <b>7006</b>	0,7:1	55	27.00

36	59:01:4410875:6 (подлежит уточнению при межевании)	ул. Космонавта Беляева, 54	-	-	-	под многоэтажный жилой дом	1473.00	1476.00	1476	для жил.помещ. 9 эт. =0,98 на 1м2 жилой площади для оф.помещ.=18,5 м2 на 1 сотрудника	S жил. = 2324 * 1,34 = 3114,16; S норм.оф.= 18,5 * 58 * 0,5 = 536,5 S норм.жил. = 3114,16 + 536,5 = <b>3651</b>	0,4:1	139	без изменений
37	нет	ул. Космонавта Беляева, 54а	Газоперерабатывающий завод Акционерная компания "Сибур"	Аренда долгосрочная	Распоряжение Гл. Адм. №77-р от 17.01.2000	под многоэтажный жилой дом	3014.30	3004.00	3434	для жил.помещ. 15 эт. =0,69 на 1м2 жилой площади	S норм.жил. = 5087,8 * 0,69 = <b>3511</b>	1:01	-	430.00
38	59:01:4410875:7 (подлежит уточнению при межевании)	ул. Космонавта Беляева, 52	-	-	-	под многоэтажный жилой дом	5604.00	5604.00	5604	для жил.помещ. 9 эт. =0,98 на 1м2 жилой площади для оф.помещ.=18,5 м2 на 1 сотрудника	S жил. = 3865,3 * 1,34 = 3787,99; S норм.оф.= 18,5 * 8 * 0,5 = 74; S норм.жил. = 3787,99 + 74 = <b>3862</b>	1,5:1	636	без изменений
39	59:01:4410875:17 (подлежит уточнению при межевании)	ул. Нефтяников, 57	-	-	-	под многоэтажный жилой дом	3321.02	3321.00	3533	для жил.помещ. 5 эт. =1,36 на 1м2 жилой площади для оф.помещ.=18,5 м2 на 1 сотрудника	S жил. = 5730,6 * 1,36 = 7793,62; S норм.оф.= 18,5 * 31 * 0,5 = 286,75; S норм.жил. = 7793,62 + 286,75 = <b>8080</b>	0,4:1	-	212.00
40	59:01:4410875:11 (соответствует материалам межевания)	ул. Нефтяников, 55а	Открытое акционерное общество энергетики и электрификации "Пермэнерго"	Аренда земли 4 года 11 месяцев	-	под объекты недвижимости предприятия электроэнергетики	105.23	105.23	105.23	по заданию на проектирование	-	-	-	без изменений
41	59:01:4410875:12 (подлежит уточнению при межевании)	ул. Космонавта Беляева, 48	Управление "Гидроспецстрой"	Постоянное бессрочное пользование	Государственный акт №5584 от 10.04.1981 на основании описания земельного участка № 597 от 20.01.2004 г.	под многоэтажный жилой дом	6473.00	6473.25	6473	для жил.помещ. 9 эт. =0,85 на 1м2 жилой площади	S норм.жил. = 5681 * 0,85 = <b>4829</b>	1,3:1	-	без изменений
42	59:01:4410875:19 (подлежит уточнению при межевании)	ул. Нефтяников, 55	-	-	На основании описания земельного участка от 30.12.2004 г. № 6/н	под многоэтажный жилой дом	2313.73	2305.00	2650	для жил.помещ. 5 эт. =1,52 на 1м2 жилой площади	S норм.жил. = 4387,4 * 1,52 = <b>6669</b>	0,4:1	54	345.00
43	59:01:4410875:15 (соответствует материалам межевания)	ул. Нефтяников, 53	Багиров Элман Зал оглы	Аренда	-	для установки торгового киоска по реализации продовольственной группы товаров	15.00	15.00	15.00	по заданию на проектирование	-	-	-	без изменений
44	59:01:4410875:8 (подлежит уточнению при межевании)	ул. Космонавта Беляева, 46	-	-	На основании описания земельного участка № 596 от 20.01.2004 г.	под многоэтажный жилой дом	4756.00	4740.00	4740	для жил.помещ. 9 эт. =0,98 на 1м2 жилой площади	S норм.жил. = 3861,6 * 0,98 = <b>3784</b>	1,3:1	48	без изменений
45	59:01:4410875:14 (соответствует материалам межевания)	ул. Космонавта Беляева, 44	Собственники жилых и нежилых помещений	Общая долевая собственность	-	под многоквартирный дом	5650.00	5650.00	5650.00	для жил.помещ. 10 эт. =0,85 на 1м2 жилой площади	S норм.жил. = 5610,1 * 0,85 = <b>4769</b>	1,2:1	-	без изменений
46	59:01:4410875:16 (подлежит уточнению при межевании)	ул. Нефтяников, 53	-	-	-	под многоэтажный жилой дом	3039.57	3040.00	3568	для жил.помещ. 5 эт. =1,52 на 1м2 жилой площади для оф.помещ.=18,5 м2 на 1 сотрудника	S жил. =5692,5 * 1,52 = 8652,6; S норм.оф.=18,5 * 5 * 0,5 = 46,25 S норм.жил. = 8652,6 + 46,25 = <b>8699</b>	0,4:1	47	528.00
47	59:01:4410877:2 (подлежит уточнению при межевании)	ул. Мира, 114	ООО "Вишенка"	Аренда долгосрочная	Постановление №2443 от 15.12.1995	под здание магазина и складские помещения встроено - пристроенные к жилому дому 114 по ул. Мира	1079.82	1080.00	1062	по заданию на проектирование	-	-	-	-18.00
48	59:01:4410870:25 (подлежит уточнению при межевании)	ул. Дениса Давыдова, 17	-	-	На основании описания земельного участка № 568 от 16.01.2004 г.	под многоэтажный жилой дом	1990.00	1990.00	1990	для жил.помещ. 5 эт. =1,52 на 1м2 жилой площади для оф.помещ.=18,5 м2 на 1 сотрудника	S жил. = 1597,7 * 1,52 = 2428,5; S норм.оф.= 18,5 * 24 * 0,5 = 222 S норм.жил. = 2428,5 + 222 = <b>2651</b>	0,8:1	176	без изменений

49/1	нет	ул. Мира 112	ГУП Дистанция гражданских сооружений Свердловской железной дороги	Постоянное бессрочное пользование	Распоряжение Гл. Адм. №3198-р от 14.11.2000	под жилой дом	18457.38	9229.00	2572	для жил.помещ. 5 эт. =1,34 на 1м2 жилой площади для торг.помещ.= 0,05 га на 100 м2 торговой площади	S жил. = 2604,7 * 1,34 = 3490,3; S норм.торг.= 987,8 * 5 * 0,5 = 2469,5; S норм.жил. = 3490,3 + 2469,5 = <b>5960</b>	0,4:1	186	разделение общего земельного участка на два самостоятельных
49/2	нет	ул. Мира 108, 110	ГУП Дистанция гражданских сооружений Свердловской железной дороги	Постоянное бессрочное пользование	Распоряжение Гл. Адм. №3198-р от 14.11.2000	под жилые дома	18457.38	9229.00	6679	для жил.помещ. 5 эт. =1,34 на 1м2 жилой площади	S жил. = 2625,6 * 1,34 = 3518; S жил. = 2645,8 * 1,34 = 3545; S норм.жил. = 3518 + 3545 = <b>7063</b>	0,9:1	492	
50	59:01:4410870:18 (подлежит уточнению при межевании)	ул. Мира, 106	-	-	-	под многоквартирный жилой дом	2854.00	2780.00	2782	для жил.помещ. 5 эт. =1,34 на 1м2 жилой площади для торг.помещ.= 0,05 га на 100 м2 торговой площади	S жил. = 2708,4 * 1,34 = 3629,26; S норм.торг.= 773,1 * 5 * 0,5 = 1932,75; S норм.жил. = 3629,26 + 1932,75 = <b>5562</b>	0,5:1	223	без изменений
51	59:01:4410870:17 (соответствует материалам межевания)	ул. Космонавта Леонова, 16	Собственники жилых и нежилых помещений	Общая долевая собственность	Приказ ДИО г. Перми №948 от 16.06.2006	под многоквартирный жилой дом со встроенными помещениями	2211.38	2211.38	2211.38	-	-	-	122	без изменений
52	59:01:4410870:12 (соответствует материалам межевания)	ул. Мира, 106а	Минаятов Рустам Алишахович	Индивидуальная собственность	Постановление администрации города №3759 от 16.12.2004 Свидетельство о государственной регистрации права б/н от 27.07.2005 № регистрации: 59-59-01/738/2005-475	под 1-этажное кирпичное здание торгового дома-магазина и кафе-бара "Классик" (лит.А)	236.51	236.51	236.51	по заданию на проектирование	-	-	-	без изменений
53	59:01:4410871:20 (подлежит уточнению при межевании)	ул. Мира, 81	Собственники жилых и нежилых помещений	Общая долевая собственность	-	под многоквартирный жилой дом	2679.00	2679.00	2679	для жил.помещ. 5 эт. =1,34 на 1м2 жилой площади для торг.помещ.= 0,08 га на 100 м2 торговой площади для оф.помещ.=18,5 м2 на 1 сотрудника	S жил. = 2965,1 * 1,34 = 3973,23; S норм.торг.= 267 * 8 * 0,5 = 1068; S норм.оф.= 18,5 * 38 * 0,5 = 351,5; S норм.жил. = 3973,23 + 1068 + 351,5 = <b>5393</b>	0,5:1	48	без изменений
54	59:01:4410871:21 (подлежит уточнению при межевании)	ул. Дениса Давыдова, 23	-	-	На основании описания земельного участка № 546 от 19.01.2004 г.	под многоквартирный жилой дом	2022.00	2022.00	2022	для жил.помещ. 5 эт. =1,34 на 1м2 жилой площади	S норм.жил. = 1632,1 * 1,34 = <b>2187</b>	0,9:1	148 39	без изменений
55	59:01:4410871:19 (подлежит уточнению при межевании)	ул. Мира, 79	-	-	-	под многоквартирный жилой дом	2359.00	2359.00	2359	для жил.помещ. 5 эт. =1,34 на 1м2 жилой площади для торг.помещ.= 0,08 га на 100 м2 торговой площади для оф.помещ.=18,5 м2 на 1 сотрудника	S жил. =1538,8 * 1,34 = 2061,99; S норм.торг.=65,8 * 8 * 0,5 = 263,2; S норм.оф.=18,5 * 5 * 0,5 = 46,25 S норм.жил. = 2061,99 + 263,2 + 46,25 = <b>2371</b>	0	188	без изменений
56	59:01:4410871:18 (подлежит уточнению при межевании)	ул. Мира, 75	-	-	-	под многоквартирный жилой дом	3008.00	3008.00	3308	для жил.помещ. 5 эт. =1,34 на 1м2 жилой площади для оф.помещ.=18,5 м2 на 1 сотрудника	S жил. = 3221,3 * 1,34 = 4316,54; S норм.оф.= 18,5 * 72 * 0,5 = 666; S норм.жил. = 4316,54 + 666 = <b>4983</b>	0,6:1	-	300



57	59:01:4410871:25 (подлежит уточнению при межевании)	ул. Дениса Давыдова, 25	-	-	На основании описания земельного участка от 19.01.2004 г. № 552	под многоквартирный жилой дом	1317.00	1317.00	1317	для жил.помещ. 4 эт. =1,57 на 1м2 жилой площади	S норм.жил. = 1279,3 * 1,57 = <b>2009</b>	0,7:1	-	без изменений
58	59:01:4410871:22 (подлежит уточнению при межевании)	ул. Дениса Давыдова, 25а	-	-	-	под многоквартирный жилой дом	1447.00	1447.00	1447	для жил.помещ. 4 эт. =1,57 на 1м2 жилой площади	S норм.жил. = 1278,4 * 1,57 = <b>2007</b>	0,7:1	113	без изменений
59	59:01:4410871:6 (соответствует материалам межевания)	ул. Мира, 75а	Акционерное общество энергетики и электрификации "Пермэнерго"	Аренда		для эксплуатации трансформаторной подстанции	57.78	57.78	57.78	по заданию на проектирование	-	-	-	без изменений
60	59:01:4410871:36 (соответствует материалам межевания)	ул. Мира	Администрация Индустриального района г.Перми	Аренда земли 4 года 11 месяцев	Постановление Главы города №3006 от 31.10.2002 Договор аренды земельного участка №575-02 от 14.03.2003	для муниципальной площадки для временного размещения укрытий-боксов некапитального типа /37 маш./	1923.00	1923.00	1923.00	на 1м2 машино-место= 18 м2	S норм.авт.= 37 * 18 = <b>666</b>	2,9:1	-	без изменений
61	59:01:4410871:26 (подлежит уточнению при межевании)	ул. Дениса Давыдова, 27	-	-	На основании описания земельного участка от 20.01.2004 г. № 553	под многоквартирный жилой дом	1310.00	1307.00	1307	для жил.помещ. 4 эт. =1,57 на 1м2 жилой площади	S норм.жил. = 1243,4 * 1,57 = <b>1952</b>	0,7:1	150	без изменений
62	59:01:4410871:23 (подлежит уточнению при межевании)	ул. Дениса Давыдова, 27а	-	-	-	под многоквартирный жилой дом	1433.00	1428.00	1428	для жил.помещ. 4 эт. =1,57 на 1м2 жилой площади	S норм.жил. = 1273,2 * 1,57 = <b>1999</b>	0,7:1	175	без изменений
63	59:01:4410871:30 (подлежит уточнению при межевании)	ул. Нефтяников, 48а	-	-	-	под многоквартирный жилой дом	1780.04	1780.00	1780	для жил.помещ. 3 эт. =2,00 на 1м2 жилой площади	S норм.жил. = 941,3 * 2,00 = <b>1883</b>	0,9:1	51	без изменений
64	59:01:4410871:28 (подлежит уточнению при межевании)	ул. Нефтяников, 46а	-	-	-	под многоквартирный жилой дом	1775.83	1776.00	1776	для жил.помещ. 4 эт. =1,57 на 1м2 жилой площади	S норм.жил. = 1274,8 * 1,57 = <b>2001</b>	0,9:1	56	без изменений
65	59:01:4410871:29 (подлежит уточнению при межевании)	ул. Нефтяников, 48	-	-	-	под многоквартирный жилой дом	1597.83	1598.00	1598	для жил.помещ. 4 эт. =1,57 на 1м2 жилой площади	S норм.жил. = 1254,7 * 1,57 = <b>1970</b>	0,8:1	53	без изменений
66	59:01:4410871:27 (подлежит уточнению при межевании)	ул. Нефтяников, 46	-	-	-	под многоквартирный жилой дом	1606.97	1607.00	1607	для жил.помещ. 4 эт. =1,57 на 1м2 жилой площади	S норм.жил. = 1242,5 * 1,57 = <b>1951</b>	0,8:1	57	без изменений
67	59:01:4410872:1 (подлежит уточнению при межевании)	ул. Нефтяников, 47	Общество с ограниченной ответственностью "Ремонтно-строительное предприятие "Алексий"	Индивидуальная собственность	Свидетельство о государственной регистрации права от 10.04.2001г. № рег. 59-1/01-7/2001-216	под выкупленное здание	1365.50	1366.00	1366	по заданию на проектирование	-	-	-	без изменений
68	59:01:4410872:8 (подлежит уточнению при межевании)	ул. Нефтяников, 45	ОПО ООО "ЛУКОЙЛ-Пермнефтеоргсинтез"	Аренда долгосрочная	Постановление №470 от 22.03.1999 на основании описания земельного участка от 23.09.2004г. № 03-155	под многоквартирный жилой дом	1817.52	1817.00	1817	для жил.помещ. 2 эт. =2,84 на 1м2 жилой площади	S норм.жил. = 387,4 * 2,84 = <b>1100</b>	1,7:1	250	без изменений
69	59:01:4410872:7 (подлежит уточнению при межевании)	ул. Нефтяников, 43	ОПО ООО "ЛУКОЙЛ-Пермнефтеоргсинтез"	Аренда долгосрочная	Постановление №470 от 22.03.1999 на основании описания земельного участка от 23.09.2004г. № 03-154	под многоквартирный жилой дом	1040.82	1041.00	1041	для жил.помещ. 2 эт. =2,84 на 1м2 жилой площади	S норм.жил. = 390,4 * 2,84 = <b>1109</b>	0,9:1	99	без изменений
70	59:01:4410872:6 (подлежит уточнению при межевании)	ул. Нефтяников, 41	ОПО ООО "ЛУКОЙЛ-Пермнефтеоргсинтез"	Аренда долгосрочная	Постановление №470 от 22.03.1999	под многоквартирный жилой дом	1131.73	1132.00	1132	для жил.помещ. 2 эт. =2,84 на 1м2 жилой площади	S норм.жил. = 388,7 * 2,84 = <b>1104</b>	1:1	117	без изменений
71	59:01:4410872:5 (соответствует материалам межевания)	ул. Нефтяников, 39	ОПО ООО "ЛУКОЙЛ-Пермнефтеоргсинтез"	Аренда долгосрочная	Постановление №470 от 22.03.1999	под многоквартирный жилой дом	1575.80	1575.80	1575.80	для жил.помещ. 2 эт. =2,84 на 1м2 жилой площади	S норм.жил. = 194,5 * 2,84 = <b>552</b>	2,8:1	254	без изменений
72	59:01:4410872:4 (подлежит уточнению при межевании)	ул. Нефтяников, 37	ОПО ООО "ЛУКОЙЛ-Пермнефтеоргсинтез"	Аренда долгосрочная	Постановление №470 от 22.03.1999	под многоквартирный жилой дом	1080.57	1081.00	1081	для жил.помещ. 2 эт. =2,84 на 1м2 жилой площади	S норм.жил. =377,2 * 2,84 = <b>1071</b>	1:1	160	без изменений

73	59:01:4410872:12 (соответствует материалам межевания)	ул. Космонавта Беляева, 40б	ООО "ИвестСтройМаркет"	Аренда	Постановление администрации города №1548 от 06.09.2006 Договор аренды земельного участка №024-06И от 11.09.2006	под строительство жилого комплекса со встроенно-пристроенными помещениями	20061.10	20061.10	20061.10	по заданию на проектирование	-	-	332	без изменений
74	59:01:4410872:10 (соответствует материалам межевания)	ул. Нефтяников, 37аа	-	-	-	под охранный блок (фундамент) - незавершенное строительство (лит.Д), гаражный блок (фундамент) - незавершенное строительство (лит.В), гаражный блок (фундамент) - незавершенное строительство (лит.А), гаражный блок (фундамент) - незавершенное строительство (лит.Б)	3722.00	3722.00	3722.00	по заданию на проектирование	-	-	114	без изменений
75	59:01:4410846:17 (подлежит уточнению при межевании)	ул. Нефтяников, 42	-	-	-	под многоквартирный жилой дом	1206.23	1206.00	1261	для жил.помещ. 2 эт. =2,84 на 1м2 жилой площади	S норм.жил. = 749,1 * 2,84 = <b>2127</b>	0,6:1	182	55
76	нет	ул. Нефтяников, 40	МУДО "Станция юных техников"	Постоянное бессрочное пользование	Свидетельство о государственной регистрации права 59 АА 963054 от 29.03.2001	под здание станции юных техников	1111.28	1153.00	1234	по заданию на проектирование	-	-	81	81.00
77	59:01:4410846:16 (подлежит уточнению при межевании)	ул. Космонавта Леонова, 27	-	-	На основании описания земельного участка от 16.01.2004 г. №540	под многоквартирный жилой дом	980.00	974.00	988	для жил.помещ. 2 эт. =2,84 на 1м2 жилой площади	S норм.жил. = 427,1 * 2,84 = <b>1213</b>	0,8:1	134	14.00
78	59:01:4410846:15 (подлежит уточнению при межевании)	ул. Космонавта Леонова, 25	-	-	-	под многоквартирный жилой дом	918.00	918.00	920	для жил.помещ. 2 эт. =2,84 на 1м2 жилой площади	S норм.жил. = 435,8 * 2,84 = <b>1238</b>	0,7:1	131	без изменений
79	59:01:4410846:20 (подлежит уточнению при межевании)	ул. Нефтяников, 38	-	-	На основании описания земельного участка № б/н от 30.12.2004 г.	под многоквартирный жилой дом	1040.02	1040.00	1040	для жил.помещ. 2 эт. =2,84 на 1м2 жилой площади	S норм.жил. = 432,7 * 2,84 = <b>1229</b>	0,8:1	-	без изменений
80	59:01:4410846:6 (подлежит уточнению при межевании)	ул. Нефтяников, 38а	-	-	На основании описания земельного участка № б/н от 30.12.2004 г.	под многоквартирный жилой дом	957.66	958.00	958	для жил.помещ. 2 эт. =2,84 на 1м2 жилой площади	S норм.жил. = 435,4 * 2,84 = <b>1237</b>	0,8:1	-	без изменений
81	59:01:4410846:14 (подлежит уточнению при межевании)	ул. Космонавта Леонова, 23	-	-	-	под многоквартирный жилой дом	4212.16	4212.12	4212	для жил.помещ. 4 эт. =1,57 на 1м2 жилой площади для оф.помещ.=18,5 м2 на 1 сотрудника	S жил. = 3928,3 * 1,57 = 6167,43; S норм.оф.= 18,5 * 38 * 0,5 = 351,5; S норм.жил. = 6167,43 + 351,5 = <b>6519</b>	0,6:1	148	без изменений
82	59:01:4410846:13 (подлежит уточнению при межевании)	ул. Мира, 69	-	-	-	под многоквартирный жилой дом	4695.37	4695.34	4695	для жил.помещ. 5 эт. =1,34 на 1м2 жилой площади для оф.помещ.=18,5 м2 на 1 сотрудника для торг.помещ.= 0,08 га на 100 м2 торговой площади	S жил. = 4077,3 * 1,34 = 5464; S норм.оф.= 18,5 * 28 * 0,5 = 259; S норм.торг.= 51,2 * 8 * 0,5 = 204,8; S норм.жил. = 5464 + 259 + 204,8 = <b>5928</b>	0,8:1	390	без изменений
83	нет	ул. Мира, 69	ООО УТФ "Каскад"	Аренда долгосрочная	Постановление №1038 от 04.06.1996	под стационарные холодильные камеры	245.38	245.00	245	по заданию на проектирование	-	-	-	без изменений
84	59:01:4410846:2 (соответствует материалам межевания)	ул. Мира, 67аа	-	-	-	под останочный комплекс	147.00	147.00	147.00	по заданию на проектирование	-	-	-	без изменений
85	59:01:4410846:30 (соответствует материалам межевания)	ул. Качалова	ОАО "Территориальная генерирующая компания № 9"	-	-	под реконструкцию тепловых сетей	81.90	81.90	81.90	по заданию на проектирование	-	-	-	без изменений

86	59:01:4410846:8 (подлежит уточнению при межевании)	ул. Мира, 67	-	-	-	под многоквартирный жилой дом	4017.57	4017.57	4018	для жил.помещ. 5 эт. =1,34 на 1м2 жилой площади для торг.помещ.=0,08 га на 100 м2 торговой площади для быт. обл.=0,1 га на 10 рабочих мест для оф.помещ.=18,5 м2 на 1 сотрудника для общ.пит.=0,2 га на 100 мест	S жил. =2897,4 * 1,34 = 3882,52; S норм.торг.=289,2 * 8 * 0,5 = 1156,8; S норм.быт. обл.=100 * 6 * 0,5 = 300; S норм.оф.=18,5 * 6 * 0,5 = 55,5; S норм.общ.пит.=20 * 20 * 0,5 = 200; S норм.жил. = 3882,52 + 1156,8 + 300 + 55,5 + 200 = <b>5595</b>	0,7:1	462	без изменений
87	59:01:4410846:23 (соответствует материалам межевания)	ул. Мира, 67а	Открытое акционерное общество энергетики и электрификации "Пермэнерго"	Аренда земли	-	для эксплуатации трансформаторной подстанции	62.96	62.96	62.96	по заданию на проектирование	-	-	-	без изменений
88	59:01:4410846:5 (соответствует материалам межевания)	ул. Мира, 67/1	Пигалев Алексей Павлович	Индивидуальная собственность	Приказ управления земельных отношений №1372-з от 06.06.2007 Договор купли-продажи земельного участка №130-12 от 22.08.2007	под пристройку к встроенным помещениям закусочной: в подвале (помещения №36-38), на 1-этаже (помещения №39,40,52-59) (лит.А)	177.52	177.52	177.52	по заданию на проектирование	-	-	-	без изменений
89	59:01:4410846:12 (подлежит уточнению при межевании)	ул. Мира, 65	-	-	-	под многоквартирный жилой дом	4162.93	4162.91	4163	для жил.помещ. 4 эт. =1,57 на 1м2 жилой площади для торг.помещ.=0,05 га на 100 м2 торговой площади для оф.помещ.=18,5 м2 на 1 сотрудника	S жил. = 4027,3 * 1,57 = 6322,86; S норм.торг.= 754,1 * 5 * 0,5 = 1885,25; S норм.оф.= 18,5 * 31 * 0,5 = 286,75; S норм.жил. = 6322,86 + 1885,25 + 286,75 = <b>8495</b>	0,5:1	452	без изменений
90	59:01:4410846:11 (подлежит уточнению при межевании)	ул. Качалова, 32	-	-	-	под многоквартирный жилой дом	4228.09	4228.11	4228	для жил.помещ. 4 эт. =1,57 на 1м2 жилой площади для оф.помещ.=18,5 м2 на 1 сотрудника	S жил. = 4008,1 * 1,57 = 6292,72; S норм.оф.= 18,5 * 89 * 0,5 = 823,25; S норм.жил. = 6292,72 + 823,25 = <b>7116</b>	0,6:1	50; 54	без изменений
91	59:01:4410846:10 (подлежит уточнению при межевании)	ул. Качалова, 34	-	-	На основании описания земельного участка от 16.01.2004 г. №536	под многоквартирный жилой дом	744.00	743.77	744	для жил.помещ. 2 эт. =2,84 на 1м2 жилой площади	S норм.жил. = 426,2 * 2,84 = <b>1210</b>	0,6:1	122	без изменений
92	59:01:4410846:9 (подлежит уточнению при межевании)	ул. Качалова, 36	-	-	На основании описания земельного участка от 16.01.2004г. №534	под многоквартирный жилой дом	813.00	813.19	813	для жил.помещ. 2 эт. =2,84 на 1м2 жилой площади	S норм.жил. = 428,4 * 2,84 = <b>1217</b>	0,7:1	130	без изменений
93	59:01:4410846:22 (подлежит уточнению при межевании)	ул. Нефтяников, 34а	-	-	На основании описания земельного участка №б/н от 30.12.2004г.	под многоквартирный жилой дом	1075.76	1075.94	1076	для жил.помещ. 2 эт. =2,84 на 1м2 жилой площади	S норм.жил. = 428,7 * 2,84 = <b>1218</b>	0,9:1	115	без изменений
94	59:01:4410846:18 (подлежит уточнению при межевании)	ул. Нефтяников, 34	-	-	На основании описания земельного участка № б/н от 30.12.2004 г.	под многоквартирный жилой дом	1019.73	1019.55	1020	для жил.помещ. 2 эт. =2,84 на 1м2 жилой площади	S норм.жил. = 423 * 2,84 = <b>1201</b>	0,8:1	127	без изменений
95	59:01:4410846:21 (подлежит уточнению при межевании)	ул. Нефтяников, 32	Собственники жилых и нежилых помещений	Общая долевая собственность	На основании описания земельного участка от 30.12.2004 г. № б/н	под многоквартирный жилой дом	1218.67	1218.85	1219	для жил.помещ. 2 эт. =2,84 на 1м2 жилой площади	S норм.жил. = 735,3 * 2,84 = <b>2088</b>	0,6:1	150	без изменений

96	59:01:4410846:7 (подлежит уточнению при межевании)	ул. Нефтяников, 30	-	-	-	под многоквартирный жилой дом	1147.00	1146.62	1147	для жил.помещ. 2 эт. =2,84 на 1м2 жилой площади для оф.помещ.=18,5 м2 на 1 сотрудника	S жил. = 724,7 * 2,84 = 2058,15; S норм.оф.= 18,5 * 37 * 0,5 = 342,25; S норм.жил. = 2058,15 + 342,25 = <b>2400</b>	0,5:1	163	без изменений
97	59:01:4410847:21 (подлежит уточнению при межевании)	ул. Нефтяников, 33	-	-	-	под многоквартирный жилой дом	982.00	981.85	1008	для жил.помещ. 2 эт. =2,84 на 1м2 жилой площади для торг.помещ.= 0,08 га на 100 м2 торговой площади	S жил. =718,5 * 2,84 = 2040,54; S норм.торг.=136,2 * 8 * 0,5 = 544,8;S норм.жил. = 2040,54 + 544,8 = <b>2585</b>	0,4:1	-	26.15
98	59:01:4410847:11 (подлежит уточнению при межевании)	ул. Нефтяников, 31	ОПО ООО "ЛУКОЙЛ-Пермнефтеоргсинтез"	Аренда долгосрочная	Постановление №1113 от 03.06.1999 на основании описания земельного участка от 26.01.2004 г. № 836	под многоквартирный жилой дом	865.00	865.03	865	для жил.помещ. 2 эт. =2,84 на 1м2 жилой площади	S норм.жил. = 449,6 * 2,84 = <b>1277</b>	0,7:1	-	без изменений
99	59:01:4410847:27 (подлежит уточнению при межевании)	ул. Нефтяников, 29	МУ "Жилищная служба Индустриального района"	Аренда	Постановление администрации города №1980 от 14.11.1997	под многоквартирный жилой дом	1116.57	1116.56	1117	для жил.помещ. 2 эт. =2,84 на 1м2 жилой площади	S норм.жил. = 707,4 * 2,84 = <b>2009</b>	0,6:1	-	без изменений
100	59:01:4410847:22 (подлежит уточнению при межевании)	ул. Космонавта Леонова, 33	-	-	-	под многоквартирный жилой дом	1276.00	1276.27	1276	для жил.помещ. 2 эт. =2,84 на 1м2 жилой площади	S норм.жил. = 408 * 2,84 = <b>1159</b>	1,1:1	-	без изменений
101	59:01:4410847:12 (подлежит уточнению при межевании)	ул. Нефтяников, 31а	ОПО ООО "ЛУКОЙЛ-Пермнефтеоргсинтез"	Аренда долгосрочная	Постановление №1113 от 03.06.1999 на основании описания земельного участка от 27.01.2004 г. № 835	под многоквартирный жилой дом	939.00	938.94	939	для жил.помещ. 2 эт. =2,84 на 1м2 жилой площади	S норм.жил. = 354 * 2,84 = <b>1005</b>	0,9:1	-	без изменений
102	нет	ул. Нефтяников, 29	Алеев Владимир Михайлович	Аренда 10 лет	Постановление Главы города №1278 от 21.08.2001	под гараж-бокс	41.12	41.00	41	под гараж-бокс = 30	S норм. под гараж-бокс = 30	1,4:1	-	без изменений
103	59:01:4410847:26 (подлежит уточнению при межевании)	ул. Нефтяников, 25	МУ "Жилищная служба Индустриального района"	Аренда	Постановление администрации города №1980 от 14.11.1997	под многоквартирный жилой дом	1312.36	1312.38	1312.38	для жил.помещ. 2 эт. =2,84 на 1м2 жилой площади	S норм.жил. = 716,6 * 2,84 = <b>2035</b>	0,6:1	-	без изменений
104	59:01:4410847:8 (подлежит уточнению при межевании)	ул. Нефтяников, 23	Общество с ограниченной ответственностью "Ремонтно-строительное предприятие "Алексий"	Индивидуальная собственность	Договор купли-продажи земельного участка №4/2000-3У от 08.08.2000 г.	под существующее здание стоматологической поликлиники	862.00	862.05	862.05	для поликлиники = не менее 0,3 га	S норм.поликл. = <b>3000</b>	0,3:1	170	без изменений
105	нет	ул. Мира, 128 (северо - западнее жилого дома 128)	Предприятие Пермгоркоммунтепло	Аренда 15 лет	Постановление №1678 от 17.08.1995	под существующее здание ЦТП	283.00	283.50	283	по заданию на проектирование	-	-	-	без изменений
106	нет	ул. Нефтяников, 21	Военный комиссариат Индустриального района	Аренда	Постановление Главы города №2678 от 01.12.1999 г.	под гараж для служебного автотранспорта	219.60	219.88	220	по заданию на проектирование	-	-	-	без изменений
107	59:01:4410847:28 (подлежит уточнению при межевании)	ул. Качалова, 42	-	-	-	под многоквартирный жилой дом	796.14	796.16	796	для жил.помещ. 2 эт. =2,84 на 1м2 жилой площади	S норм.жил. = 394,1 * 2,84 = <b>1119</b>	0,7:1	62	без изменений
108	нет	ул. Нефтяников, 21а	ОПО ООО "ЛУКОЙЛ-Пермнефтеоргсинтез"	Аренда долгосрочная	Постановление №1115 от 03.06.1999	под многоквартирный жилой дом	1562.70	1563.00	1563	-	-	-	-	без изменений
109	59:01:4410847:23 (подлежит уточнению при межевании)	ул. Качалова, 44	-	-	-	под многоквартирный жилой дом	865.77	865.78	866	для жил.помещ. 2 эт. =2,84 на 1м2 жилой площади	S норм.жил. = 391,2 * 2,84 = <b>1111</b>	0,8:1	71	без изменений
110	59:01:4410847:24 (подлежит уточнению при межевании)	ул. Космонавта Беляева, 30	-	-	-	под многоквартирный жилой дом	1173.10	1173.10	1173	для жил.помещ. 2 эт. =2,84 на 1м2 жилой площади	S норм.жил. = 720,7 * 2,84 = <b>2047</b>	0,6:1	49	без изменений
111	59:01:4410847:18 (подлежит уточнению при межевании)	ул. Космонавта Беляева, 32	ОПО ООО "ЛУКОЙЛ-Пермнефтеоргсинтез"	Аренда долгосрочная	Постановление №1113 от 03.06.1999 на основании описания земельного участка от 27.01.2004 г. № 833	под многоквартирный жилой дом	790.00	790.14	790	для жил.помещ. 2 эт. =2,84 на 1м2 жилой площади	S норм.жил. = 352 * 2,84 = <b>1000</b>	0,8:1	-	без изменений

112	59:01:4410847:17 (подлежит уточнению при межевании)	ул. Космонавта Беляева, 34	ОПО ООО "ЛУКОЙЛ-Пермнефтеоргсинтез"	Аренда долгосрочная	Постановление №1113 от 03.06.1999 на основании описания земельного участка от 27.01.2004 г. № 832	под многоквартирный жилой дом	846.00	846.17	857	для жил.помещ. 2 эт. =2,84 на 1м2 жилой площади	S норм.жил. = 330 * 2,84 = <b>937</b>	0,9:1	-	корректировка отвода в пределах допуска
113	59:01:4410847:16 (подлежит уточнению при межевании)	ул. Космонавта Беляева, 34а	ОПО ООО "ЛУКОЙЛ-Пермнефтеоргсинтез"	Аренда долгосрочная	Постановление №1113 от 03.06.1999 на основании описания земельного участка от 27.01.2004 г. № 831	под многоквартирный жилой дом	717.00	717.00	717	для жил.помещ. 2 эт. =2,84 на 1м2 жилой площади	S норм.жил. = 331,1 * 2,84 = <b>940</b>	0,8:1	-	без изменений
114	59:01:4410847:25 (подлежит уточнению при межевании)	ул. Космонавта Беляева, 36	-	-	На основании описания земельного участка № 12 от 02.04.2004 г.	под многоквартирный жилой дом	1104.88	1104.86	1105	для жил.помещ. 2 эт. =2,84 на 1м2 жилой площади	S норм.жил. = 355,4 * 2,84 = <b>1009</b>	0	52	без изменений
115	59:01:4410847:15 (подлежит уточнению при межевании)	ул. Космонавта Беляева, 36а	ОПО ООО "ЛУКОЙЛ-Пермнефтеоргсинтез"	Аренда долгосрочная	Постановление №1113 от 03.06.1999 на основании описания земельного участка от 27.01.2004 г. № 830	под многоквартирный жилой дом	702.00	702.00	702	для жил.помещ. 2 эт. =2,84 на 1м2 жилой площади	S норм.жил. = 345,3 * 2,84 = <b>981</b>	0,7:1	-	без изменений
116	59:01:4410842:6 (подлежит уточнению при межевании)	ул. Нефтяников, 17	-	-	-	под многоквартирный жилой дом	1534.00	1534.00	1534	для жил.помещ. 2 эт. =2,84 на 1м2 жилой площади для оф.помещ.=18,5 м2 на 1 сотрудника	S жил. =1031,6 * 2,84 = 2929,74; S норм.оф.=18,5 * 4 * 0,5 = 37S норм.жил. = 2929,74 + 37 = <b>2967</b>	0,5:1	56	без изменений
117	59:01:4410842:11 (подлежит уточнению при межевании)	ул. Нефтяников, 15	-	-	На основании описания земельного участка № 780 от 28.01.2004 г.	под многоквартирный жилой дом	1241.76	1241.76	1242	для жил.помещ. 2 эт. =2,84 на 1м2 жилой площади	S норм.жил. = 746,6 * 2,84 = <b>2120</b>	0,6:1	203	без изменений
118	59:01:4410842:10 (подлежит уточнению при межевании)	ул. Нефтяников, 15а	-	-	На основании описания земельного участка № 781 от 28.01.2004 г.	под многоквартирный жилой дом	927.30	927.30	927	для жил.помещ. 2 эт. =2,84 на 1м2 жилой площади	S норм.жил. = 386,3 * 2,84 = <b>1097</b>	0,8:1	118	без изменений
119	59:01:4410842:9 (подлежит уточнению при межевании)	ул. Космонавта Беляева, 24а	-	-	-	под многоквартирный жилой дом	870.75	870.75	871	для жил.помещ. 2 эт. =2,84 на 1м2 жилой площади	S норм.жил. = 387 * 2,84 = <b>1091</b>	0,8:1	106	без изменений
120	59:01:4410842:5 (подлежит уточнению при межевании)	ул. Качалова, 43	-	-	На основании описания земельного участка № 785 от 28.01.2004 г.	под многоквартирный жилой дом	723.00	723.00	723	для жил.помещ. 2 эт. =2,84 на 1м2 жилой площади	S норм.жил. = 386,1 * 2,84 = <b>1097</b>	0,7:1	107; 59	без изменений
121	59:01:4410842:4 (подлежит уточнению при межевании)	ул. Качалова, 45	-	-	На основании описания земельного участка № 784 от 28.01.2004 г.	под многоквартирный жилой дом	886.00	886.00	886	для жил.помещ. 2 эт. =2,84 на 1м2 жилой площади	S норм.жил. = 404,1 * 2,84 = <b>1148</b>	0,8:1	332	без изменений
122	нет	ул. Качалова, 47	ОАО "Пермэнерго"	Аренда долгосрочная	Постановление №3303 от 15.12.1998 договор аренды расторгнут	под общежитие	531.90	531.90	587	для жил.помещ. 2 эт. =2,84 на 1м2 жилой площади	S норм.жил. = 349,2 * 2,84 = <b>992</b>	0,6:1	42	55.10
123	59:01:4410842:7 (подлежит уточнению при межевании)	ул. Космонавта Беляева, 26	-	-	На основании описания земельного участка № 786 от 28.01.2004 г.	под многоквартирный жилой дом	842.00	842.00	842	для жил.помещ. 2 эт. =2,84 на 1м2 жилой площади	S норм.жил. = 386,2 * 2,84 = <b>1097</b>	0,8:1	117	без изменений
124	59:01:4410842:8 (подлежит уточнению при межевании)	ул. Космонавта Беляева, 24	-	-	-	под многоквартирный жилой дом	952.00	952.00	952	для жил.помещ. 2 эт. =2,84 на 1м2 жилой площади	S норм.жил. = 398,2 * 2,84 = <b>1131</b>	0,8:1	48	без изменений
125	59:01:4410842:24 (подлежит уточнению при межевании)	ул. Нефтяников, 15	-	-	На основании проекта границ земельного участка от 22.11.2004 г.	под существующую трансформаторную подстанцию №7034 ЭСК "Балатовская"	66.00	66.00	66	по заданию на проектирование	-	-	-	без изменений
126	59:01:4410842:15 (подлежит уточнению при межевании)	ул. Нефтяников, 11	-	-	-	под многоквартирный жилой дом	903.20	903.20	903	для жил.помещ. 2 эт. =2,84 на 1м2 жилой площади	S норм.жил. = 746,4 * 2,84 = <b>2120</b>	0,4:1	46	без изменений
127	59:01:4410842:18 (подлежит уточнению при межевании)	ул. Нефтяников, 9	-	-	На основании описания земельного участка № 778 от 27.01.2004 г.	под многоквартирный жилой дом	1350.00	1350.00	1350	для жил.помещ. 2 эт. =2,84 на 1м2 жилой площади	S норм.жил. = 1023,4 * 2,84 = <b>2906</b>	0,5:1	235	без изменений
128	59:01:4410842:19 (подлежит уточнению при межевании)	ул. Одоевского, 44	-	-	На основании описания земельного участка № б/н от 23.09.2004 г.	под многоквартирный жилой дом	697.00	697.00	697	для жил.помещ. 2 эт. =2,84 на 1м2 жилой площади	S норм.жил. = 389,3 * 2,84 = <b>1106</b>	0,6:1	149	без изменений

129	59:01:4410842:23 (подлежит уточнению при межевании)	ул. Одоевского, 46	-	-	На основании описания земельного участка № б/н от 16.09.2004 г.	под многоквартирный жилой дом	613.84	614.00	614	для жил.помещ. 2 эт. =2,84 на 1м2 жилой площади	S норм.жил. = 391 * 2,84 = <b>1110</b>	0,6:1	113	без изменений
130	59:01:4410842:14 (подлежит уточнению при межевании)	ул. Нефтяников, 11а	-	-	На основании описания земельного участка № 782 от 28.01.2004 г.	под многоквартирный жилой дом	914.96	915.00	915	для жил.помещ. 2 эт. =2,84 на 1м2 жилой площади	S норм.жил. = 382,2 * 2,84 = <b>1085</b>	0,8:1	112	без изменений
131	59:01:4410842:13 (подлежит уточнению при межевании)	ул. Космонавта Беляева, 20а	-	-	-	под многоквартирный жилой дом	1083.05	1083.00	1083	для жил.помещ. 2 эт. =2,84 на 1м2 жилой площади	S норм.жил. = 382,4 * 2,84 = <b>1086</b>	0	123	без изменений
132	59:01:4410842:12 (подлежит уточнению при межевании)	ул. Космонавта Беляева, 22	-	-	-	под многоквартирный жилой дом	815.00	815.00	815	для жил.помещ. 2 эт. =2,84 на 1м2 жилой площади	S норм.жил. = 382,1 * 2,84 = <b>1085</b>	0,8:1	39	без изменений
133	59:01:4410842:16 (подлежит уточнению при межевании)	ул. Космонавта Беляева, 20	-	-	На основании описания земельного участка № 790 от 28.01.2004 г.	под многоквартирный жилой дом	891.00	891.00	891	для жил.помещ. 2 эт. =2,84 на 1м2 жилой площади	S норм.жил. = 384,7 * 2,84 = <b>1093</b>	0,8:1	132	без изменений
134	59:01:4410842:17 (подлежит уточнению при межевании)	ул. Космонавта Беляева, 18	-	-	На основании описания земельного участка № 792 от 28.01.2004 г.	под многоквартирный жилой дом	670.00	670.00	670	для жил.помещ. 2 эт. =2,84 на 1м2 жилой площади	S норм.жил. = 379 * 2,84 = <b>1076</b>	0,6:1	108	без изменений
135	59:01:4410838:6 (подлежит уточнению при межевании)	ул. Нефтяников, 12	-	-	-	под многоквартирный жилой дом	1130.00	1130.00	1130	для жил.помещ. 2 эт. =2,84 на 1м2 жилой площади	S норм.жил. = 740,8 * 2,84 = <b>2104</b>	0,5:1	120	без изменений
136	59:01:4410838:7 (подлежит уточнению при межевании)	ул. Нефтяников, 10	-	-	-	под многоквартирный жилой дом	1290.00	1290.00	1290	для жил.помещ. 2 эт. =2,84 на 1м2 жилой площади	S норм.жил. = 737,1 * 2,84 = <b>2093</b>	0,6:1	117	без изменений
137	59:01:4410838:15 (подлежит уточнению при межевании)	ул. Нефтяников, 8	-	-	На основании описания земельного участка от 16.09.2004 г.	под многоквартирный жилой дом	1064.39	1064.00	1064	для жил.помещ. 2 эт. =2,84 на 1м2 жилой площади	S норм.жил. = 424 * 2,84 = <b>1204</b>	0,9:1	-	без изменений
138	59:01:4410838:17 (подлежит уточнению при межевании)	ул. Нефтяников, 8а	-	-	На основании описания земельного участка от 23.09.2004 г. №б/н	под многоквартирный жилой дом	1165.81	1166.00	1166	для жил.помещ. 2 эт. =2,84 на 1м2 жилой площади	S норм.жил. = 420,6 * 2,84 = <b>1195</b>	0	-	без изменений
139	59:01:4410838:19 (подлежит уточнению при межевании)	ул. Одоевского, 37	-	-	На основании описания земельного участка №б/н от 23.09.2004 г.	под многоквартирный жилой дом	805.37	805.00	808	для жил.помещ. 2 эт. =2,84 на 1м2 жилой площади	S норм.жил. =424,8 * 2,84 = <b>1206</b>	0,7:1	116	корректировка отвода в пределах допуска
140	59:01:4410838:18 (подлежит уточнению при межевании)	ул. Одоевского, 35	-	-	На основании описания земельного участка от 23.09.2004 г. №б/н	под многоквартирный жилой дом	842.21	848.00	845	для жил.помещ. 2 эт. =2,84 на 1м2 жилой площади	S норм.жил. = 420,5 * 2,84 = <b>1194</b>	0,7:1	130	корректировка отвода в пределах допуска
141	59:01:4410838:31 (соответствует материалам межевания)	ул. Мира, 53	Собственники жилых и нежилых помещений	Общая долевая собственность	-	под многоквартирный жилой дом	2167.00	2167.00	2167.00	для жил.помещ. 5 эт. =1,34 на 1м2 жилой площади для торг.помещ.= 0,08 га на 100 м2 торговой площади для оф.помещ.=18,5 м2 на 1 сотрудника для общ.пит.= 0,2 га на 100 мест	S жил. = 2636,8 * 1,34 = 3533,31; S норм.торг.= 183,3 * 8 * 0,5 = 733,2; S норм.оф.=18,5 * 23 * 0,5 = 212,75; S норм.общ.пит.= 20 * 30 * 0,5 = 300; S норм.жил. = 3533,31 + 733,21 + 212,75 = <b>4479</b>	0,5:1	370	без изменений
142	59:01:4410838:30 (соответствует материалам межевания)	ул. Одоевского	ОАО "Территориальная генерирующая компания №9"	Аренда	Приказ департамента земельных отношений №517-з от 17.04.2008 г.	под строительство теплотрассы	97.96	97.96	97.96	по заданию на проектирование	-	-	-	без изменений

143	59:01:4410838:3 (подлежит уточнению при межевании)	ул. Мира, 51	-	-	-	под многоквартирный жилой дом	3259.00	3569.00	3664	для жил.помещ. 5 эт. =1,34 на 1м2 жилой площади для торг.помещ.=0,06 га на 100 м2 торговой площади для общ.пит.= 0,2 га на 100 мест	S жил. = 2560,1 * 1,34 = 3430,53; S норм.торг.= 660,8 * 6 * 0,5 = 1982,4; S норм.общ.пит.= 20 * 10 * 0,5 = 100; S норм.жил. = 3430,53 + 1982,4 + 100 = <b>5513</b>	0,7:1	375	95.00
144	59:01:4410838:13 (соответствует материалам межевания)	ул. Мира, 49	Общество с ограниченной ответственностью "Мира 49"	Аренда долгосрочная	Постановление №2154 от 09.08.2002	под жилой дом со встроенными помещениями	3925.60	3925.60	3925.60	для жил.помещ. 5 эт. =1,34 на 1м2 жилой площади для торг.помещ.=0,05 га на 100 м2 торговой площади	S норм.жил. = 2546,8 * 1,34 = 3413 S норм.торг.= 802,6 * 5 * 0,5 = 2006 S норм. = 3413 + 2006 = <b>5419</b>	0,7:1	442	без изменений
145	59:01:4410838:22 (подлежит уточнению при межевании)	ул. Мира, во дворе жилых домов №47, 49	Глумов Федор Камилевич	Аренда долгосрочная	Постановление Главы города №769 от 03.05.2001	под автостоянку закрытого типа	57.40	57.35	57	под гараж-бокс = 30	S норм. под гараж-бокс = 30	1,9:1	410	без изменений
146	59:01:4410838:8 (подлежит уточнению при межевании)	ул. Мира, 47	-	-	На основании описания земельного участка от 27.01.2004 г. №752	под многоквартирный жилой дом	3484.00	3484.00	3497	для жил.помещ.=1,34 на 1м2 жилой площади для поликлиники = не менее 0,3 га	S норм.жил. = 2597,8 * 1,34 = 3481 S норм.поликл.= 3000 * 0,5 = 1500 S норм.жил.= 3481 + 1500 = <b>4981</b>	0,7:1	92	корректировка отвода в пределах допуска
147	59:01:4410838:10 (соответствует материалам межевания)	ул. Комбайнеров, 32	Собственники жилых и нежилых помещений	Общая долевая собственность	-	под многоквартирный жилой дом	952.81	952.81	952.81	для жил.помещ. 5 эт. =1,34 на 1м2 жилой площади для оф.помещ.=18,5 м2 на 1 сотрудника для быт. обл.=0,1 га на 10 рабочих мест	S жил. = 1625,2 * 1,34 = 2177,77 S норм.оф.= 18,5 * 5 * 0,5 = 46,25; S норм.быт. обл.= 100 * 9 * 0,5 = 450; S норм.жил. = 2177,77 + 46,25 + 450 = <b>2674</b>	0,4:1	92	без изменений
148	59:01:4410838:2 (соответствует материалам межевания)	ул. Мира, 47а	ОАО "Пермэнерго"	Аренда	-	для эксплуатации распределительного пункта	188.47	188.47	188.47	по заданию на проектирование	-	-	-	без изменений
149	59:01:4410838:9 (подлежит уточнению при межевании)	ул. Комбайнеров, 36	-	-	-	под многоквартирный жилой дом	4659.00	4659.00	4659.00	для жил.помещ. 5 эт. =1,34 на 1м2 жилой площади	S норм.жил. = 3227,6 * 1,34 = <b>4325</b>	0,04	408	без изменений
150	59:01:4410838:11 (подлежит уточнению при межевании)	ул. Комбайнеров, 34	-	-	На основании описания земельного участка от 26.01.2004 г. №749	под многоквартирный жилой дом	2130.00	2130.00	2130.00	для жил.помещ. 5 эт. =1,34 на 1м2 жилой площади для торг.помещ.=0,07 га на 100 м2 торговой площади для оф.помещ.=18,5 м2 на 1 сотрудника	S жил. =2401,6 * 1,34 = 3218,14; S норм.торг.=550 * 7 * 0,5 = 1925; S норм.оф.=18,5 * 11 * 0,5 = 101,75; S норм.жил. = 3218,14 + 1925 + 101,75 = <b>5245</b>	0,4:1	336	без изменений
151	59:01:4410838:4 (подлежит уточнению при межевании)	ул. Нефтяников, 4	-	-	-	под многоквартирный жилой дом	1028.11	1028.00	1054	для жил.помещ. 2 эт. =2,84 на 1м2 жилой площади	S норм.жил. = 430,5 * 2,84 = <b>1223</b>	0,9:1	43	26.00
152	59:01:4410838:16 (подлежит уточнению при межевании)	ул. Нефтяников, 2а	-	-	-	под многоквартирный жилой дом	1344.00	1344.00	1344	для жил.помещ. 2 эт. =2,84 на 1м2 жилой площади	S норм.жил. = 740,2 * 2,84 = <b>2102</b>	0,6:1	128	без изменений
153	59:01:4410838:14 (подлежит уточнению при межевании)	ул. Нефтяников, 2	-	-	На основании описания земельного участка от 30.01.2004 г. №910	под многоквартирный жилой дом	1070.00	1070.00	1070	для жил.помещ. 2 эт. =2,84 на 1м2 жилой площади	S норм.жил. = 719,8 * 2,84 = <b>2044</b>	0,5:1	145	без изменений

154	59:01:4410838:12 (подлежит уточнению при межевании)	ул. Комбайнеров, 38	-	-	На основании описания земельного участка от 27.01.2004 г. №751	под многоквартирный жилой дом	856.00	856.00	856	для жил.помещ. 2 эт. =2,84 на 1м2 жилой площади	S норм.жил. = 422,9 * 2,84 = <b>1201</b>	0,7:1	123	без изменений
155	59:01:4410839:6 (подлежит уточнению при межевании)	ул. Нефтяников, 3	-	-	-	под многоквартирный жилой дом	1298.00	1298.00	1298	для жил.помещ. 3 эт. =2,00 на 1м2 жилой площади	S норм.жил. = 957,1 * 2,00 = <b>1914</b>	0,7:1	125	без изменений
156	59:01:4410839:3 (подлежит уточнению при межевании)	ул. Нефтяников, 1	-	-	На основании описания земельного участка № 796 от 27.01.2004 г.	под многоквартирный жилой дом	1097.00	1097.00	1097	для жил.помещ. 3 эт. =2,00 на 1м2 жилой площади	S норм.жил. = 950,2 * 2,00 = <b>1900,4</b>	0,6:1	178	без изменений
157	59:01:4410839:8 (подлежит уточнению при межевании)	ул. Нефтяников, 3а	-	-	На основании описания земельного участка № б/н от 16.09.2004 г.	под многоквартирный жилой дом	1279.74	1280.00	1408	для жил.помещ. 3 эт. =2,00 на 1м2 жилой площади	S норм.жил. = 957,4 * 2,00 = <b>1915</b>	0,7:1	108	128
158	59:01:4410839:5 (подлежит уточнению при межевании)	ул. Комбайнеров, 44	-	-	-	под многоквартирный жилой дом	1281.00	1281.00	1281	для жил.помещ. 3 эт. =2,00 на 1м2 жилой площади для оф.помещ.=18,5 м2 на 1 сотрудника	S жил. = 953,7 * 2,84 = 1907,4; S норм.оф.= 18,5 * 32 * 0,5 = 296 S норм.жил. = 1907,4 + 296 = <b>2203</b>	0,6:1	186	без изменений
159	59:01:4410839:7 (подлежит уточнению при межевании)	ул. Нефтяников, 1а	-	-	На основании описания земельного участка № 797 от 27.01.2004 г.	под многоквартирный жилой дом	1626.00	1626.00	1660	для жил.помещ. 3 эт. =2,00 на 1м2 жилой площади	S норм.жил. = 948,4 * 2,00 = <b>1897</b>	0,9:1	100; 42	34
160	59:01:4410839:4 (подлежит уточнению при межевании)	ул. Космонавта Беляева, 12	-	-	На основании описания земельного участка №794 от 27.01.2004 г.	под многоквартирный жилой дом	1363.00	1363.00	1363	для жил.помещ. 3 эт. =2,00 на 1м2 жилой площади	S норм.жил. = 950,4 * 2,00 = <b>1901</b>	0,7:1	179	без изменений
161	59:01:4410839:2 (подлежит уточнению при межевании)	ул. Космонавта Беляева, 10	-	-	-	под многоквартирный жилой дом	1158.00	1158.00	1158	для жил.помещ. 4 эт. =1,57 на 1м2 жилой площади для быт. обл.=0,1 га на 10 рабочих мест	S жил. = 1292,3 * 1,57 = 2030,48 S норм.быт. обл.= 100 * 32 * 0,5 = 1600; S норм.жил. = 2030,48 + 1600 = <b>3630</b>	0,3:1	202	без изменений
162	59:01:4410831:48 (подлежит уточнению при межевании)	ул. Милиционера Власова, 15	-	-	На основании описания земельного участка № б/н от 29.10.2004 г.	под многоквартирный жилой дом	4916.03	4916.00	4916	для жил.помещ. 9 эт. =0,98 на 1м2 жилой площади	S жил. = 3937,1 * 0,98 = 3858,36; S жил. =1891,2 * 0,98 = 1853,38; S норм.жил. = 3858,36 + 1853,38 = <b>5712</b>	0,9:1	-	без изменений
163	59:01:4410831:41 (подлежит уточнению при межевании)	ул. Космонавта Беляева, 49а	-	-	-	под многоквартирный жилой дом	4528.35	4528.00	4528	для жил.помещ. 9 эт. =0,98 на 1м2 жилой площади	S норм.жил. = 6232,3 * 0,98 = <b>6108</b>	0,7:1	354; 136	без изменений
164	нет	ул. Космонавта Беляева, 49а	ООО "Интел"	Аренда долгосрочная	Постановление администрации города №639 от 10.04.1996 г.	под административное здание	714.12	714.00	714	по заданию на проектирование	-	-	-	без изменений
165	59:01:4410831:10 (подлежит уточнению при межевании)	ул. Милиционера Власова, 19	-	-	На основании описания земельного участка от 29.10.2004 г.	под многоквартирный жилой дом	6826.76	6827.00	6827	для жил.помещ. 5 эт. =1,52 на 1м2 жилой площади	S норм.жил. = 5752,6 * 1,52 = <b>8744</b>	0,8:1	846; 22	без изменений
166	59:01:4410831:49 (подлежит уточнению при межевании)	ул. Милиционера Власова, 21	-	-	На основании описания земельного участка №б/н от 29.10.2004г.	под многоквартирный жилой дом	7475.97	7476.00	7476	для жил.помещ. 5 эт. =1,52 на 1м2 жилой площади для оф.помещ.=18,5 м2 на 1 сотрудника	S жил. = 5696 * 1,52 = 8657,92; S норм.оф.=18,5 * 9 * 0,5 = 83,25 S норм.жил. = 8657,92 + 83,25 = <b>8741</b>	0,9:1	112	без изменений
167	59:01:4410831:50 (подлежит уточнению при межевании)	ул. Милиционера Власова, 23	-	-	На основании описания земельного участка от 09.11.2004 г.№б/н	под многоквартирный жилой дом	7457.75	7457.00	7457	для жил.помещ. 5 эт. =1,52 на 1м2 жилой площади	S норм.жил. =5788,5 * 1,52 = <b>8799</b>	0,8:1	140;31	без изменений



168	59:01:4410831:51 (подлежит уточнению при межевании)	ул. Милиционера Власова, 25	-	-	-	под многоэтажный жилой дом	7413.20	7413.00	7404	для жил.помещ. 5 эт. =1,52 на 1м2 жилой площади для торг.помещ.= 0,08 га на 100 м2 торговой площади	S жил. = 5651,5 * 1,52 = 8590,28; S норм.торг.=58,3 * 8 * 0,5 = 233,2; S норм.жил. = 8590,28 + 233,2 = <b>8823</b>	0,8:1	154; 82; 25	-9.00
169	нет	ул. Милиционера Власова, 25	Акопян Анатолий Леонович	Аренда	Постановление Администрации Индустриального р-на г.Перми №700 от 22.10.2002 г. Договор аренды с администрацией района №020-06ир от 09.02.2006 г.	под размещение торгового комплекса	50.67	51.00	59	по заданию на проектирование	-	-	-	8.00
170	59:01:4410831:52 (подлежит уточнению при межевании)	ул. Милиционера Власова, 27	-	-	-	под многоэтажный жилой дом	7205.45	7205.00	7205	для жил.помещ. 5 эт. =1,52 на 1м2 жилой площади	S норм.жил. = 5715,9 * 1,52 = <b>8688</b>	0,8:1	740	без изменений
171	59:01:4410831:55 (подлежит уточнению при межевании)	ул. Милиционера Власова, 31	-	-	На основании описания земельного участка от 09.11.2004 г.	под многоэтажный жилой дом	7441.60	7442.00	7442	для жил.помещ. 5 эт. =1,52 на 1м2 жилой площади	S норм.жил. = 5762,2 * 1,52 = <b>8759</b>	0,8:1	132	без изменений
172	59:01:4410831:58 (подлежит уточнению при межевании)	ул. Милиционера Власова, 35	-	-	На основании описания земельного участка от 09.11.2004 г.	под многоэтажный жилой дом	5889.61	5890.00	5931	для жил.помещ. 5 эт. =1,52 на 1м2 жилой площади	S норм.жил. = 5762,8 * 1,52 = <b>8759</b>	0,7:1	591	41.00
173	59:01:4410831:35 (подлежит уточнению при межевании)	ул. Геологов, 8	-	-	На основании описания земельного участка №609 от 22.01.2004 г.	под многоэтажный жилой дом	6977.00	6978.00	6978	для жил.помещ. 9 эт. =0,98 на 1м2 жилой площади для торг.помещ.= 0,08 га на 100 м2 торговой площади	S жил. = 8418,5 * 0,98 = 8250,13; S норм.торг.=173,5 * 8 * 0,5 = 694; S норм.жил. = 8250,13 + 694 = <b>8944</b>	0,8:1	814	без изменений
174	59:01:4410831:40 (соответствует материалам межевания)	ул. Космонавта Беляева, 49	Собственники жилых и нежилых помещений	Общая долевая собственность	Приказ ДИО г. Перми №805 от 10.05.2006	под многоквартирный жилой дом	3863.88	3864.00	3864.00	для жил.помещ. 5 эт. =1,52 на 1м2 жилой площади	S норм.жил. = 2694,3 * 1,52 = <b>4095</b>	0,9:1	733	без изменений
175	59:01:4410831:39 (подлежит уточнению при межевании)	ул. Космонавта Беляева, 47	-	-	На основании описания земельного участка №606 от 22.01.2004 г.	под многоэтажный жилой дом	2419.00	2420.00	2420	для жил.помещ. 9 эт. =1,04 на 1м2 жилой площади	S норм.жил. = 2346,8 * 1,04 = <b>2441</b>	0,6:1	-	без изменений
176	59:01:4410831:38 (подлежит уточнению при межевании)	ул. Космонавта Беляева, 51	-	-	На основании описания земельного участка №610 от 22.01.2004 г.	под многоэтажный жилой дом	4643.00	4643.00	4643	для жил.помещ. 5 эт. =1,52 на 1м2 жилой площади	S норм.жил. = 2674,6 * 1,52 = <b>4065</b>	1,1:1	336	без изменений
177	нет	ул. Космонавта Беляева, 45	ОАО энергетики и электрификации "Пермэнерго"	Аренда земли 4 года 11 месяцев	Приказ агентства по управлению имуществом Пермского края от 09.04.2007 г. №571	под трансформаторную подстанцию №7092	84.00	95.00	95	по заданию на проектирование	-	-	-	без изменений
178	59:01:4410831:37 (подлежит уточнению при межевании)	ул. Космонавта Беляева, 51а	-	-	-	под многоэтажный жилой дом	3457.00	3458.00	3458	для жил.помещ. 9 эт. =1,04 на 1м2 жилой площади	S норм.жил. = 2395,7 * 1,04 = <b>2492</b>	1,4:1	-	без изменений
179	59:01:4410831:36 (подлежит уточнению при межевании)	ул. Космонавта Беляева, 43	-	-	-	под многоэтажный жилой дом	3090.00	3090.00	3090	для жил.помещ. 10 эт. =0,85 на 1м2 жилой площади	S норм.жил. = 3488,7 * 0,85 = <b>2965</b>	1:1	-	без изменений
180	59:01:4410831:20 (подлежит уточнению при межевании)	ул. Милиционера Власова, 25а	Путилова Людмила Сергеевна	Аренда	Договор аренды земельного участка от 24.10.2002г. №39 зарегистрирован в Пермской областной регистрационной палате от 03.07.2003г. № рег. 59-1/01-19/2003-192	для установки согласно проекту торгового павильона по реализации продовольственной группы товаров	27.96	28.00	28	по заданию на проектирование	-	-	-	корректировка отвода в пределах допуска
181	59:01:4410831:53 (подлежит уточнению при межевании)	ул. Милиционера Власова, 29	Собственники помещений многоквартирного дома	Общая долевая собственность	-	под многоэтажный жилой дом	3768.98	3769.00	3769	для жил.помещ. 5 эт. =1,52 на 1м2 жилой площади	S норм.жил. = 2669,6 * 1,52 = <b>4058</b>	0,9:1	568	без изменений
182	59:01:4410831:54 (подлежит уточнению при межевании)	ул. Милиционера Власова, 29а	-	-	На основании описания земельного участка от 09.11.2004 г. №б/н	под многоэтажный жилой дом	4724.10	4724.00	4724	для жил.помещ. 9 эт. =1,04 на 1м2 жилой площади	S норм.жил. = 2368,5 * 1,04 = <b>2463</b>	1,9:1	66	без изменений

183	59:01:4410831:56 (подлежит уточнению при межевании)	ул. Милиционера Власова, 33	-	-	На основании описания земельного участка от 09.11.2004 г.	под многоквартирный жилой дом	3766.85	3767.00	3767	для жил.помещ. 5 эт. =1,52 на 1м2 жилой площади	S норм.жил. = 2696,3 * 1,52 = <b>4098</b>	0,9:1	621	без изменений
184	59:01:4410831:57 (подлежит уточнению при межевании)	ул. Милиционера Власова, 33а	-	-	На основании описания земельного участка от 09.11.2004г.	под многоквартирный жилой дом	4111.30	4111.00	4111	для жил.помещ. 9 эт. =0,98 на 1м2 жилой площади	S норм.жил. = 2373,6 * 0,98 = <b>2326</b>	1,8:1	-	без изменений
185	59:01:4410831:43 (подлежит уточнению при межевании)	ул. Космонавта Беляева, 41	Собственники помещений многоквартирного дома	Общая долевая собственность	-	под многоквартирный жилой дом	6112.00	6112.00	6112	для жил.помещ. 5 эт. =1,52 на 1м2 жилой площади	S норм.жил. =2710,8 * 1,52 = <b>4120</b>	1,5:1	92	без изменений
186	59:01:4410831:4 (соответствует материалам межевания)	ул. Космонавта Леонова, 38а	Открытое акционерное общество энергетики и электрификации "Пермэнерго"	Аренда земли 4 года 11 месяцев	Приказ ДИО администрации Пермской области №1605-по от 14.12.2006 г. Договор аренды земельного участка №039-07И от 14.08.2007 г.	под объекты недвижимости предприятия электроэнергетики	119.20	119.20	119.20	по заданию на проектирование	-	-	-	без изменений
187	59:01:4410831:30 (подлежит уточнению при межевании)	ул. Космонавта Леонова, 40	Собственники помещений многоквартирного дома	Общая долевая собственность	-	под многоквартирный жилой дом	5091.00	5091.00	5091	для жил.помещ. 5 эт. =1,52 на 1м2 жилой площади	S норм.жил. = 2690,2 * 1,52 = <b>4089</b>	1,2:1	-	без изменений
188	59:01:4410831:31 (подлежит уточнению при межевании)	ул. Космонавта Леонова, 44	-	-	-	под многоквартирный жилой дом	6032.00	6031.00	6031	для жил.помещ. 5 эт. =1,52 на 1м2 жилой площади	S норм.жил. = 2710,6 * 1,52 = <b>4120</b>	1,5:1	-	без изменений
189	59:01:4410831:32 (подлежит уточнению при межевании)	ул. Космонавта Леонова, 48	-	-	На основании описания земельного участка №604 от 21.01.2004 г.	под многоквартирный жилой дом	4926.00	4926.00	4926	для жил.помещ. 5 эт. =1,52 на 1м2 жилой площади	S норм.жил. = 2715,6 * 1,52 = <b>4128</b>	1,2:1	-	без изменений
190	59:01:4410831:33 (подлежит уточнению при межевании)	ул. Космонавта Леонова, 48а	-	-	На основании описания земельного участка №622 от 21.01.2004 г.	под многоквартирный жилой дом	2139.00	2139.00	2139	для жил.помещ. 5 эт. =1,52 на 1м2 жилой площади	S норм.жил. = 2689,8 * 1,52 = <b>4088</b>	0,5:1	-	без изменений
190а	нет	ул. Космонавта Леонова, 48а	-	-	-	под многоквартирный жилой дом (дополнительный земельный участок)	-	-	1839	-	-	-	181	вновь формируемый земельный участок
191	59:01:4410831:44 (подлежит уточнению при межевании)	ул. Космонавта Леонова, 52	-	-	На основании проекта границ земельного участка от 30.09.2004 г.	под существующую трансформаторную подстанцию № 7114 ЭСК "Балатовская"	77.00	77.00	77	-	-	-	-	без изменений
192	59:01:4410831:7 (подлежит уточнению при межевании)	ул. Геологов, 4	-	Аренда долгосрочная	На основании описания земельного участка №608 от 22.01.2004 г.	под многоквартирный жилой дом	2751.00	2752.00	2752	для жил.помещ. 10 эт. =0,85 на 1м2 жилой площади	S норм.жил. = 3451,8 * 0,85 = <b>2934</b>	0,9:1	336	без изменений
193	нет	ул.Космонавта Леонова (западнее жилого дома №26-а)	Гаражный кооператив "Тополь"	Постоянное бессрочное пользование	Постановление №2942 от 04.11.1998	под гаражи	144.10	139.00	144	по заданию на проектирование	-	-	-	корректировка отвода в пределах допуска
194	59:01:4410831:34 (подлежит уточнению при межевании)	ул. Космонавта Леонова, 56	-	-	На основании описания земельного участка №618 от 21.01.2004 г.	под многоквартирный жилой дом	3293.00	3293.00	3293	для жил.помещ. 5 эт. =1,52 на 1м2 жилой площади	S норм.жил. = 2728,2 * 1,52 = <b>4147</b>	0,8:1	234	без изменений
195	59:01:4410831:29 (подлежит уточнению при межевании)	ул. Космонавта Леонова, 36	-	-	-	под многоквартирный жилой дом	4912.01	4912.00	5265	для жил.помещ. 5 эт. =1,52 на 1м2 жилой площади	S норм.жил. = 5734,6 * 1,52 = <b>8717</b>	0,6:1	702	353.00
196	59:01:4410831:28 (подлежит уточнению при межевании)	ул. Космонавта Леонова, 38	-	-	-	под многоквартирный жилой дом	8166.00	8166.00	8166	для жил.помещ. 5 эт. =1,52 на 1м2 жилой площади	S норм.жил. = 5726,1 * 1,52 = <b>8704</b>	0,9:1	815	без изменений
197	59:01:4410831:27 (соответствует материалам межевания)	ул. Космонавта Леонова, 42	Собственники помещений многоквартирного дома	Общая долевая собственность	-	под многоквартирный жилой дом	8099.10	8099.00	8099.00	для жил.помещ. 5 эт. =1,52 на 1м2 жилой площади	S норм.жил. =5762,2 * 1,52 = <b>8759</b>	0,9:1	715	без изменений
198	59:01:4410831:26 (подлежит уточнению при межевании)	ул. Космонавта Леонова, 46	-	-	На основании описания земельного участка № 623 от 21.01.2004 г.	под многоквартирный жилой дом	7333.00	7333.00	7333	для жил.помещ. 5 эт. =1,36 на 1м2 жилой площади для торг.помещ.= 0,08 га на 100 м2 торговой площади	S жил. =5683,1 * 1,36 = 7729,02; S норм.торг.=60,4* 8 * 0,5 = 241,6; S норм.жил. = 7729,02 + 241,6 = <b>7971</b>	0,9:1	743	без изменений
199	59:01:4410831:25 (подлежит уточнению при межевании)	ул. Космонавта Леонова, 50	-	-	На основании описания земельного участка №621 от 21.01.2004 г.	под многоквартирный жилой дом	7628.00	7628.00	7628	для жил.помещ. 5 эт. =1,52 на 1м2 жилой площади	S норм.жил. = 5758,3 * 1,52 = <b>8753</b>	0,9:1	639	без изменений

200	59:01:4410831:24 (подлежит уточнению при межевании)	ул. Космонавта Леонова, 52	-	-	На основании описания земельного участка №620 от 21.01.2004 г.	под многоквартирный жилой дом	8537.00	8537.00	8537	для жил.помещ. 5 эт. =1,52 на 1м2 жилой площади	S норм.жил. = 5720,6 * 1,52 = <b>8695</b>	1:1	690	без изменений
201	59:01:4410831:23 (подлежит уточнению при межевании)	ул. Космонавта Леонова, 54	-	-	-	под многоквартирный жилой дом	7333.00	7131.00	7155	для жил.помещ. 5 эт. =1,52 на 1м2 жилой площади	S норм.жил. = 5746,7 * 1,52 = <b>8735</b>	0,8:1	-	24.00
202	59:01:4410831:6 (соответствует материалам межевания)	ул. Космонавта Леонова, 56а	Товарищество собственников жилья "Леонова - 56а"	Постоянное бессрочное пользование	Постановление администрации города №2277 от 11.12.1997 г.	под многоквартирный жилой дом	4135.70	4135.70	4135.70	для жил.помещ. 14 эт. =0,74 на 1м2 жилой площади для быт. обл.=0,1 га на 10 рабочих мест	S жил. = 6174,9 * 0,74 = 4569,43 S норм.быт. обл.=100 * 7 * 0,5 = 350; S норм.жил. = 4569,43 + 350 = <b>4919</b>	0,8:1	-	без изменений
203	нет	-	-	-	-	дополнительный участок к земельному участку под жилым домом по ш. Космонавтов, 209 (участок № 11)	-	-	259	-	-	-	69	вновь формируемый земельный участок
204	нет	-	-	-	-	дополнительный участок к земельному участку под жилым домом по ул. Мира, 132 (участок № 4)	-	-	608	-	-	-	115	вновь формируемый земельный участок
204а	нет	-	-	-	-	дополнительный участок к земельному участку под жилым домом по ул. Мира, 132 (участок № 4)	-	-	60	-	-	-	-	вновь формируемый земельный участок
205	нет	-	-	-	-	муниципальные земли	-	-	688	-	-	-	72	вновь формируемый земельный участок
206	нет	-	-	-	-	для использования согласно разрешенным видам использования для зоны Ц-2	-	-	1207	-	-	-	-	вновь формируемый земельный участок
207	нет	-	-	-	-	дополнительный земельный участок к земельному участку под ЦТП по ул. Мира, 128 (участок № 105)	-	-	25	-	-	-	-	вновь формируемый земельный участок
208	нет	-	-	-	-	для благоустройства и озеленения территории квартала	-	-	531	-	-	-	33	вновь формируемый земельный участок
209	нет	-	-	-	-	для благоустройства и озеленения территории квартала	-	-	273	-	-	-	-	вновь формируемый земельный участок
210	нет	-	-	-	-	дополнительный участок к земельным участкам под жилыми домами по ш. Космонавтов, 205 и ш. Космонавтов, 207 (участки № 11 и № 13)	-	-	1244	-	-	-	-	вновь формируемый земельный участок
211	нет	-	-	-	-	для использования согласно разрешенным видам использования для зоны Ж-1	-	-	6108	-	-	-	-	вновь формируемый земельный участок
212	нет	-	-	-	-	для благоустройства и озеленения территории квартала	-	-	480	-	-	-	117	вновь формируемый земельный участок
213	нет	ул. Мира, 103а	-	-	-	под торговый павильон	-	-	217	-	-	-	-	вновь формируемый земельный участок

214	нет	-	-	-	-	для благоустройства и озеленения территории квартала	-	-	147	-	-	-	-	вновь формируемый земельный участок
215	нет	-	-	-	-	под трансформаторную подстанцию	-	-	249	-	-	-	-	вновь формируемый земельный участок
216	нет	-	-	-	-	для благоустройства и озеленения территории квартала, устройства детских игровых площадок	-	-	1888	-	-	-	155	вновь формируемый земельный участок
217	нет	-	-	-	-	для использования согласно разрешенным видам использования для зоны Ц-2	-	-	1790	-	-	-	177	вновь формируемый земельный участок
218	нет	-	-	-	-	для благоустройства и озеленения территории квартала, устройства детских игровых площадок	-	-	2066	-	-	-	41	вновь формируемый земельный участок
219	нет	-	-	-	-	под трансформаторную подстанцию № 7026	-	-	81	-	-	-	-	вновь формируемый земельный участок
220	нет	-	-	-	-	муниципальные земли	-	-	205	-	-	-	121	вновь формируемый земельный участок
221	нет	-	-	-	-	дополнительный участок к земельному участку под жилым домом по ул. Космонавта Беляева, 54 (участок № 36)	-	-	900	-	-	-	-	вновь формируемый земельный участок
222	нет	ул. Нефтяников, 57	-	-	-	под существующий объект недвижимости	-	-	716	-	-	-	77	вновь формируемый земельный участок
223	нет	-	-	-	-	муниципальные земли	-	-	96	-	-	-	74	вновь формируемый земельный участок
224	нет	-	-	-	-	существующий металлический гараж	-	-	17	-	-	-	-	вновь формируемый земельный участок
225	нет	-	-	-	-	дополнительный участок к земельному участку под жилым домом по ул. Нефтяников, 53 (участок № 46)	-	-	698	-	-	-	-	вновь формируемый земельный участок
226	нет	-	-	-	-	дополнительный участок к земельному участку под жилым домом по ул. Космонавта Беляева, 44 (участок № 45)	-	-	307	-	-	-	62	вновь формируемый земельный участок
227	нет	ул. Космонавта Беляева, 42	-	-	-	под многоквартирный жилой дом	-	-	5819	для жил.помещ. 9 эт. =0,98 на 1м2 жилой площади	S норм.жил. = 5743,8 * 0,98 = <b>5629</b>	-	-	вновь формируемый земельный участок
228	нет	ул. Космонавта Беляева, 40б	-	-	-	под многоквартирный жилой дом	-	-	2349	для жил.помещ. 9 эт. =0,98 на 1м2 жилой площади	S норм.жил. = 3854,7 * 0,98 = <b>3778</b>	0,6:1	-	вновь формируемый земельный участок

229	нет	-	-	-	-	муниципальные земли	-	-	871	-	-	-	-	вновь формируемый земельный участок
230	нет	ул. Мира, 114	-	-	-	под многоквартирный жилой дом	-	-	1958	-	-	-	197	вновь формируемый земельный участок
231	нет	-	-	-	-	муниципальные земли	-	-	589	-	-	-	23	вновь формируемый земельный участок
232	нет	-	-	-	-	дополнительный участок к земельному участку под зданием магазина по ул. Мира, 114 (участок № 47)	-	-	318	-	-	-	-	вновь формируемый земельный участок
233	нет	-	-	-	-	под здание ГРПЗ	-	-	40	-	-	-	-	вновь формируемый земельный участок
234	нет	-	-	-	-	дополнительный участок к земельному участку под зданием магазина по ул. Мира, 106а (участок № 52)	-	-	30	-	-	-	-	вновь формируемый земельный участок
235	нет	-	-	-	-	муниципальные земли	-	-	1952	-	-	-	-	вновь формируемый земельный участок
236	нет	-	-	-	-	муниципальные земли	-	-	2465	-	-	-	46; 52	вновь формируемый земельный участок
237	нет	-	-	-	-	дополнительный участок к земельному участку под жилым домом по ул. Нефтяников, 47 (участок № 67)	-	-	57	-	-	-	45	вновь формируемый земельный участок
238	нет	-	-	-	-	под трансформаторную подстанцию № 7120	-	-	70	-	-	-	-	вновь формируемый земельный участок
239	нет	-	-	-	-	дополнительный участок к земельному участку под жилым домом по ул. Нефтяников, 37 (участок № 72)	-	-	40	-	-	-	-	вновь формируемый земельный участок
240	нет	-	-	-	-	муниципальные земли	-	-	79	-	-	-	-	вновь формируемый земельный участок
241	нет	-	-	-	-	для благоустройства и озеленения территории квартала	-	-	1319	-	-	-	-	вновь формируемый земельный участок
241а	нет	-	-	-	-	для благоустройства и озеленения территории квартала	-	-	1280	-	-	-	243	вновь формируемый земельный участок
242	нет	-	-	-	-	муниципальные земли	-	-	329	-	-	-	15	вновь формируемый земельный участок

243	нет	-	-	-	-	для благоустройства и озеленения территории квартала	-	-	2546	-	-	-	6; 8; 108	вновь формируемый земельный участок
243a	нет	-	-	-	-	для благоустройства и озеленения территории квартала	-	-	715	-	-	-	-	вновь формируемый земельный участок
244	нет	-	-	-	-	дополнительный участок к земельному участку под жилым домом по ул. Нефтяников, 31 (участок № 98)	-	-	54	-	-	-	-	вновь формируемый земельный участок
245	нет	-	-	-	-	муниципальные земли	-	-	1948	-	-	-	-	вновь формируемый земельный участок
246	нет	-	-	-	-	дополнительный участок к земельному участку под жилым домом по ул. Космонавта Беляева, 34а (участок № 113)	-	-	364	-	-	-	-	вновь формируемый земельный участок
247	нет	-	-	-	-	дополнительный участок к земельному участку под жилым домом по ул. Космонавта Беляева, 36а (участок № 115)	-	-	372	-	-	-	-	вновь формируемый земельный участок
248	нет	-	-	-	-	для обеспечения проезда (внутриквартальный проезд)	-	-	2161	-	-	-	-	вновь формируемый земельный участок
249	нет	-	-	-	-	дополнительный участок к земельному участку по ул. Нефтяников, 23 (участок № 104)	-	-	70	-	-	-	3	вновь формируемый земельный участок
250	нет	ул. Нефтяников, 21	-	-	-	под здание военкомата	-	-	1469	по заданию на проектирование	-	-	45; 68	вновь формируемый земельный участок
251	нет	-	-	-	-	для благоустройства и озеленения территории квартала	-	-	3680	-	-	-	96; 317; 12	вновь формируемый земельный участок
252	нет	-	-	-	-	для благоустройства и озеленения территории квартала	-	-	3744	-	-	-	59	вновь формируемый земельный участок
253	нет	-	-	-	-	для благоустройства и озеленения территории квартала	-	-	2814	-	-	-	344	вновь формируемый земельный участок
254	нет	-	-	-	-	под здание ГРП	-	-	100	-	-	-	-	вновь формируемый земельный участок
255	нет	-	-	-	-	муниципальные земли	-	-	398	-	-	-	-	вновь формируемый земельный участок
256	нет	-	-	-	-	муниципальные земли	-	-	24	-	-	-	8	вновь формируемый земельный участок

257	нет	-	-	-	-	муниципальные земли	-	-	351	-	-	-	7	вновь формируемый земельный участок
258	нет	-	-	-	-	муниципальные земли	-	-	161	-	-	-	32	вновь формируемый земельный участок
259	нет	-	-	-	-	для благоустройства и озеленения территории квартала, устройства детских игровых площадок	-	-	2064	-	-	-	51	вновь формируемый земельный участок
260	нет	-	-	-	-	для благоустройства и озеленения территории квартала, устройства детских игровых площадок	-	-	1045	-	-	-	53	вновь формируемый земельный участок
261	нет	-	-	-	-	муниципальные земли	-	-	683	-	-	-	-	вновь формируемый земельный участок
262	нет	-	-	-	-	муниципальные земли	-	-	1323	-	-	-	-	вновь формируемый земельный участок
263	нет	-	-	-	-	муниципальные земли	-	-	240	-	-	-	-	вновь формируемый земельный участок
264	нет	-	-	-	-	для благоустройства и озеленения территории квартала, устройства детских игровых площадок	-	-	3323	-	-	-	220	вновь формируемый земельный участок
265	нет	ул. Милиционера Власова, 17/1	-	-	-	под многоквартирный жилой дом	-	-	2885	-	-	-	191; 259	вновь формируемый земельный участок
266	нет	ул. Милиционера Власова, 17/2	-	-	-	под многоквартирный жилой дом	-	-	2836	-	-	-	265; 245	вновь формируемый земельный участок
267	нет	ул. Милиционера Власова, 17/3	-	-	-	под многоквартирный жилой дом	-	-	2831	-	-	-	256; 223	вновь формируемый земельный участок
268	нет	ул. Милиционера Власова, 17/4	-	-	-	под многоквартирный жилой дом	-	-	2853	-	-	-	337; 208	вновь формируемый земельный участок
269	нет	ул. Милиционера Власова, 17/5	-	-	-	под многоквартирный жилой дом	-	-	2838	-	-	-	256; 215	вновь формируемый земельный участок
270	нет	ул. Милиционера Власова, 17/6	-	-	-	под многоквартирный жилой дом	-	-	2851	-	-	-	257; 213	вновь формируемый земельный участок
271	нет	ул. Милиционера Власова, 17/7	-	-	-	под многоквартирный жилой дом	-	-	3211	-	-	-	617	вновь формируемый земельный участок

272	нет	-	-	-	-	под трансформаторную подстанцию № 7187	-	-	127	-	-	-	-	вновь формируемый земельный участок
273	нет	ул. Космонавта Беляева, 39	-	-	-	под многоквартирный жилой дом	-	-	2293	для жил.помещ. 5 эт. =1,52 на 1м2 жилой площади	S норм.жил. =2715,6 * 1,52 = <b>4128</b>	0,6:1	-	вновь формируемый земельный участок
274	нет	-	-	-	-	для целей не связанных со строительством	-	-	249	-	-	-	116	вновь формируемый земельный участок
275	нет	-	-	-	-	под трансформаторную подстанцию № 7169	-	-	106	-	-	-	-	вновь формируемый земельный участок
276	нет	-	-	-	-	под здание ЦТП	-	-	432	-	-	-	96	вновь формируемый земельный участок
277	нет	-	-	-	-	муниципальные земли	-	-	645	-	-	-	-	вновь формируемый земельный участок
278	нет	-	-	-	-	дополнительный участок к земельному участку под жилым домом по ул. Космонавта Леонова, 56а (участок № 202)	-	-	204	-	-	-	-	вновь формируемый земельный участок
279	нет	-	-	-	-	под здание ЦТП	-	-	214	-	-	-	-	вновь формируемый земельный участок
280	59:01:4410877:59 (соответствует материалам межевания)	ул. Мира, южнее жилого дома №132	Хыдыров Вагиф Фазил-оглы	Индивидуальная собственность	Распоряжение начальника ДЗО от 29.07.2010 №1387	под торгово-выставочные комплексы	95.00	94.60	95	-	-	-	-	без изменений
281	59:01:4410877:10 (соответствует материалам межевания)	ул. Мира, 132	Гусейнов Ганбар Эльдар Оглы	Индивидуальная собственность	Распоряжение начальника ДЗО от 13.10.2010 №1893	под размещение торгового комплекса	82.00	82.40	82	-	-	-	3	без изменений